

LICENCIATURA EN ENFERMERÍA Y OBSTETRICIA

DIAGNÓSTICO INTEGRAL DE SALUD CAISES LEÓN
JURISDICCIÓN SANITARIA VII
ISAPEG

TESIS

QUE PARA OBTENER EL TÍTULO DE:
LICENCIADO EN ENFERMERÍA Y OBSTETRICIA.

PRESENTA:
SALOMÓN GÓMEZ ALFÉREZ

ASESOR:
M.C. Y T.E. SUSANA RODRIGUEZ LUGO

León, Guanajuato, 2023



Universidad Nacional
Autónoma de México



UNAM – Dirección General de Bibliotecas
Tesis Digitales
Restricciones de uso

DERECHOS RESERVADOS ©
PROHIBIDA SU REPRODUCCIÓN TOTAL O PARCIAL

Todo el material contenido en esta tesis esta protegido por la Ley Federal del Derecho de Autor (LFDA) de los Estados Unidos Mexicanos (México).

El uso de imágenes, fragmentos de videos, y demás material que sea objeto de protección de los derechos de autor, será exclusivamente para fines educativos e informativos y deberá citar la fuente donde la obtuvo mencionando el autor o autores. Cualquier uso distinto como el lucro, reproducción, edición o modificación, será perseguido y sancionado por el respectivo titular de los Derechos de Autor.

Contenido

OBJETIVOS	4
INTRODUCCIÓN.....	5
I. Análisis poblacional y dinamismo demográfico.....	5
1. Historia y cultura de la comunidad.....	5
2. Datos geográficos	11
3. Generalidades del crecimiento, distribución y estructura de la población	32
3.1. Población por localidades	32
Tabla 1. Distribución porcentual de la población por localidad del área de influencia de CAISES LEÓN 2019	32
población	32
3.2. Población por grupo de edad y sexo	34
Hombres	34
Mujeres	34
Total	34
3.3. Análisis del proceso de transición demográfica	34
3.3.1. Pirámide de población.	34
3.3.2. Promedio de miembros por familia de la comunidad.....	35
3.3.3. Natalidad.	35
3.4. Migración	35
3.4.1. Emigración interna	35
3.4.2. Emigración internacional.....	35
II. Educación.....	36
1. Analfabetismo.....	36
2. Grado escolar promedio de la población.	36
3. Escuelas existentes en el área de influencia.	36
III. Principales características de la vivienda	43
1. Características de la vivienda	43
2. Agua para consumo humano	43
3. Pavimentación y alumbrado público.	44
4. Disposición de la basura y excretas.....	44
5. Vacunación antirrábica canina y felina.....	44
6. Fauna nociva	44
I.V. Características Sociales	45
1. Actividades económicas de la población en mayores de 15 años	45
2. Situación conyugal	45
3. Mujeres y hombres en edad fértil.....	46
4. Detecciones enfermedades crónicas no trasmisibles	47
1. Población con discapacidad.	47

2. Grado de marginación.....	48
3. Comunicaciones y transportes.....	49
8. Alimentación.....	51
9. Derechohabiencia.....	52
1.1 Derechohabiencia.....	52
V. Análisis epidemiológico.....	53
5.1. Principales causas de mortalidad.....	53
5.1.1. Mortalidad general por sexo.....	53
5.1.2. Mortalidad infantil.....	54
5.1.3. Mortalidad Preescolar.....	54
5.1.4. Mortalidad Escolar.....	54
5.1.5. Mortalidad en edad productiva.....	55
5.1.6. Mortalidad en edad posproductiva.....	56
5.1.7. Mortalidad materna.....	57
5.2. Principales causas de morbilidad.....	57
5.2.1. Morbilidad general por sexo.....	57
5.2.2. Morbilidad en niños menores de 1 año.....	58
5.2.3. Morbilidad en niños de 1 a 4 años.....	59
5.2.4. Morbilidad en niños de 5 a 14 años.....	60
5.2.5. Morbilidad en adolescentes de 15 a 24 años.....	61
5.2.6. Morbilidad en adultos de 25 a 44 años.....	62
5.2.7. Morbilidad en adultos de 45 a 64 años.....	63
5.2.8. Morbilidad en adultos mayores de 65 años.....	64
5.2.9. Morbilidad en embarazadas.....	64
VI. Salud mental y adicciones.....	65
1. Alcoholismo en mayores de 10 años.....	65
2. Tabaquismo en mayores de 10 años.....	65
3. Uso de otras drogas en mayores de 10 años.....	66
VII. Recursos humanos del sector salud.....	67
VIII. Infraestructura para la atención en salud.....	68
8.1. Unidades de Referencia de la Red integrada de Servicios.....	68
8.2. Instalaciones.....	71
8.3. Servicios de la unidad.....	73
IX. Prioridades en salud.....	76
X. Bibliografía.....	78
XI. Conclusión.....	79

OBJETIVOS

General.

Determinar los defectos en la salud que presenta la comunidad, para cuando estos sean identificados los profesionales de enfermería pondrán en marcha programas y planes de apoyo debiendo mejorar el estado de salud de la población.

Específicos.

- ✓ Identificar los problemas en salud que afectan a la población.
- ✓ Ayudar a los ciudadanos a reconocer sus problemas en salud y empoderarlos para cambiarlos.
- ✓ Identificar sesgos existentes en los programas promocionales de salud, para reforzarlos.
- ✓ Demostrar la importancia de la promoción en salud y prevención de enfermedades.

INTRODUCCIÓN

I. Análisis poblacional y dinamismo demográfico.

1. Historia y cultura de la comunidad.

La avenida Miguel Alemán es una de las zonas más importante en la vida de la actividad comercial, industrial e histórica de la ciudad de León, Guanajuato.

En esa parte al oriente de la ciudad se encontraba el arroyo Machigües, que surtió de agua a los primeros pobladores y que marcaba el límite urbano de la villa de León.

El doctor Juan Bautista Orozco, alcalde de corte y ejecutor del mandamiento del virrey Martín Enríquez de Almanza, junto con los fundadores, se ubicaron en el arroyo de Señora, que era también conocido como Achigües, para ir hacia el oriente y desde ahí llevar a cabo la traza de la Villa fundada el 20 de enero de 1576. En otras palabras, este arroyo sería la frontera poniente, límite que sostuvo durante años en la cabecera y en la mancha urbana y que, con los años, después de embovedado el arroyo, se transformaría en lo que hoy es la Miguel Alemán.

Los antecedentes señalan que se remonta al acta de cabildo del 14 de abril de 1948, donde se consta el acuerdo de apertura de la nueva avenida que conectaría el bulevar Juárez con la calle de Camelia. El 28 de abril de ese año, esto se aprobó por el Ayuntamiento, junto con su nombre.

Durante la administración municipal de Rodrigo Moreno, se construyó la gran avenida a la altura del monumento a la madre, más allá del Monte de Piedras, hasta encontrar la calle más antigua, que era la Cervantes Saavedra.

Las obras de pavimentación y concreto, así como el nuevo drenaje, fueron inauguradas por el presidente Miguel Alemán el 16 de mayo de 1949.

a) Reseña histórica de la fundación de las colonias o de las comunidades del área de influencia:

Su extensión abarca desde muy cerca del centro hasta la Plaza de las Vigas, donde terminaba la ciudad e iniciaba la llamada Hacienda de San Nicolás.

Sus orígenes se remontan a las primeras décadas del siglo XVII, como antecedente está el traslado del antiguo hospital San Cosme y San Damián de la Villa ubicado en la Plaza de Armas.

Esta fuera la primera finca que se construirá en esa zona de la villa, misma que los juaninos, orden hospitalaria de San Juan de Dios, lo encontraron en pésimas condiciones por falta de mantenimiento. De acuerdo con información de Archivo Histórico Municipal de León, el hospital y monasterio se erigieron en el costado oriente, mientras que el templo colindo con ellos al sur de lo que ahora es la Plaza de San Juan de Dios.

Estas tres construcciones formaron parte del nuevo barrio y con el tiempo se formaron las 24 manzanas consideradas en la Fundación de León.

Fue entre 1620 y 1630 cuando se construyó el hospital, pero en 1637 sufrió inundación por daños de un arroyo que circulaba por la calle La Paz. En dicho hospital fueron atendidos los indios afectados por la peste matlazáhuatl, en 1643, aunque la inundación se repitió en los años 1736 y 1762. Durante la guerra de Independencia el hospital del Espíritu Santo se convirtió en militar.

En 1856 por la promulgación de leyes de Reforma se tramitaron 430 escrituras para la venta de los terrenos del hospital, por lo que el crecimiento del barrio se dio para la venta de los terrenos del hospital, por lo que el crecimiento del barrio se dio con la ocupación de nuevos pobladores hasta llegar a lo que es hoy, uno de los barrios más famosos del Bajío por su cultura y tradición que de ahí emanan.

Ubicado en el barrio del mismo nombre, su templo quizá no sea el más impresionante ni grande de la ciudad, sin embargo, es el único que tiene fachada, una arquitectura estilo churrigueresco. Fue construido por los frailes juaninos a un lado del hospital. Cuenta con dos torres, la más pequeña guarda un reloj que muestra impactos de balas recibidos durante la Revolución Mexicana.

b) Religiones existentes:

La Religión predominante en estas comunidades de influencia es la religión católica, apostólica y Romana, la cual es regulada por la Iglesia Católica.

Existen varias iglesias ubicadas en la periferia como:

- Santuario de Nuestra Señora de Guadalupe.
- Templo Cristiano.
- Templo Espiritualista Trinitario Mariano.
- Templo de la Soledad.
- Parroquia Nuestra Señora de la Soledad.

- Templo Inmaculado Corazón de María.
- Templo de la Tercer Orden.
- Templo del Oratorio de San Felipe Neri.
- Parroquia del Niño Obrerito.
- Templo de nuestra Señora de los Ángeles.
- San Francisco de Sales.

Algunas de las fiestas de la comunidad son en el Santuario de Nuestra Señora de Guadalupe, cada 12 de diciembre le tocan las mañanitas a la virgen María o también conocida como el día de la morenita en donde se realizan múltiples eventos como mariachi, danza prehispánica, múltiples puestos de comida la celebración comienza desde el 11 de diciembre a las 12.00 a.m.

Otra celebración que se presenta también en el Santuario de Nuestra Señora de Guadalupe es la fiesta local “Los Inditos”, en donde cada familia lleva a sus hijos o hijas vestidos de inditos o inditas respectivamente, este evento se celebra el 12 de enero desde las 7 de la mañana, como agradecimiento de un año y para pedir su salud.

Por otro lado, también se festeja a la Virgen de la Luz cada 5 de junio, en donde se le cantan las mañanitas tradicionales, se lleva a cabo con carros alegóricos, que arrancan de la esquina Avenida Miguel Alemán con Bulevar Adolfo López Mateos hasta la Catedral Metropolitana de León.

Por último, cabe mencionar que en la colonia Bellavista existen grupos en los que adoran la Santa Muerte, los cuales realizan sus procesiones los fines de semanas a lo largo de las calles de esa colonia.

Igualmente existen escuelas que incluyen la religión católica en su educación académica.

Un dato reciente es que en la colonia Bellavista existen un par de grupos adoradores de la Santa Muerte, los cuales realizan sus procesiones los fines de semanas recorriendo las calles de esa colonia.

b) Año del inicio de funcionamiento y reseña histórica de la UMAPS o CAISES.

El Centro de Atención Integral de Servicios Esenciales de Salud León (CAISES), que anteriormente se llamada centro de salud urbano, fue fundado en noviembre de 1957, siendo el primer centro de salud en la ciudad de León, Guanajuato.

Durante 57 años se han presentado cambios grandes en cuanto número de servicios brindados y la densidad de población atendida. Por esta razón en 1981 se crearon nuevos centros de salud, dividiendo la población en sectores, de los cuales actualmente son 4.

El CAISES León, se encuentra ubicado en Miguel Alemán 810 en la zona centro, la infraestructura cuenta con 13 consultorios, 1 aula, 2 oficinas de trabajo social, 1 caja, farmacia, laboratorio, central de enfermería, atención de urgencias, área específica para detección oportuna de cáncer cervicouterino y mama, consultorio dental, consultorio de atención psicológica, consultorio de salud visual, nutrición, área de promoción de la salud y dirección de CAISES LEON.

c) Organización social (Comités existentes de colonos y de salud), autoridades (delegado, presidente de colonos, nombres y cargos). Avaless ciudadanos (Nombres y cargos).

En cuanto la organización social de las comunidades urbanas, se realizan comités de colonos, los cuales ayudan para exponer las necesidades de la población.

Otro es el Aval ciudadano, actualmente representado por un miembro del grupo GAM de CAISES, quien funciona como intermediario informando sobre las necesidades que los ciudadanos atendidos en CAISES León.

Un contacto importante que contamos en las comunidades rurales son los directores de escuelas de nivel preescolar, primaria y secundaria, quienes nos ayudan a organizar ferias de salud y eventos para promoción de la salud.

Fuente: Información obtenida del departamento de Promoción de Salud del CAISES LEON.

Colonia	Cargo	Nombre	Dirección/Teléfono
Industrial	Presidente	Nora Ehida Guerrero González	Silao #621 4771135546
	Secretario General	Alma Rosa Rodríguez	Salamanca #710 4775617369
	Tesorero	Lourdes Gabriela Ramírez V.	Dolores Hidalgo #307, 4771738385
	Secretario educativo	Federico Laguna	San Miguel de Allende #318 4772874319
	Comunitario	Denisse Esther Moreno	Dolores Hidalgo #509, 4773523615
	Seguridad	Ilda Rodríguez Fierros	Salamanca #605 4775988017
San Juan de Dios	Presidente	Juan Manuel Flores L.	Altamirano 4771966113
	Infraestructura	Héctor Navarro	Altamirano #404 4774043474
Fraccionamiento Guadalupe	Presidente	Juan Humberto Vázquez Villegas	Esmeralda #410 4777059653
	Secretaria	Claudia Dolores Ruiz	Perla #317 4773676703
San Miguel Sur	Presidente	Teresa Jiménez	Tierra Blanca #842 4773843166
	Secretaria general	Rosa Villanueva	4774684937
	Secretaria de seguridad	Guadalupe Gómez Hernández	Río Nazas #407
	Tesorera	Raquel	Río Nazas 4774355338
	Secretaria de desarrollo y deporte	Ma. Goretti Juárez Jiménez	Tierra Blanca #934
	Secretario infraestructura	Jesús Ramírez Serratos	Tierra Blanca #838
	Secretaria desarrollo comunitario	Karen	4775633586
Latinoamericana	Presidente	Jesús Rodríguez	Orosi
	Secretario	Ángel Sotelo	Orosi
	Secretaria obras	Teresa Reyes	Chiriqui
	Secretaria servicio a la comunidad	Cipriano Rodríguez	Oros #240 4772401122
Santa Ana del Conde	Tesorera	San Juana Bolillo	Monte Duran #120 4772534712
	Secretaria comunitaria	Virginia Rodríguez Sánchez	Monte San Juan #312 4775237171
	Secretaria general	Brenda Carolina Rodríguez	Cristóbal Colon #534 4775236775
	Presidente	Juana Pérez García	Monte Hillampu #309 4772746447

San Miguel Norte	Presidente	Ricardo Pedroza	Centenario #734 4771293670
	Secretaria	Leticia Ramos	Independencia #1213
	Tesorero	San Juana Romero	Río Balsas #122
	Secretaria de educación	Ruth Barrón	Independencia #1138
	Secretario p comunitario	Antonio Salinas	Honda de San Miguel #554
	Secretario de seguridad	Víctor Zermeño López	Honda de San Miguel
	Secretaria de infraestructura	Amparo Rodríguez Martínez	Río Lerma #313
	Presidenta	M. de la luz Ramírez	Eloísa Jiménez #405
Amalias arriba y abajo	Deporte	Patricia Moreno	Eloísa Jiménez #412
	Infraestructura	María Antonia Rodríguez	Eloísa Jiménez #1312
	Tesorera	Marissa Castillo	Barbar Pauli #602
	Secretario comunitario	María Luisa Rangel	Mariana Caballero 4775248203
Centro	Por realizar convocatoria		
La merced	Por realizar convocatoria		
Obrera	Renunciaron y no hay representación		
La reserva	Sin registro		
San Pedro del Monte	Sin registro		
Monte de Cristo	Sin registro		
Nueva Betania	Sin registro		
Campo verde	Sin registro		
El nacimiento	Sin registro		
La venta arriba y abajo	Sin registro		
La mora	Sin registro		
Puerta del cerro	Sin registro		

2. Datos geográficos

Ubicación

Geográficamente el municipio de León se localiza en la mesa central al sur de la altiplanicie mexicana al noroeste del estado de Guanajuato en paralelo 21 grados 44`38`` de latitud norte y en el meridiano 103 ° 44`18`` de longitud oeste.

Se encuentra localizado en la región 1 noroeste del estado. Colinda al norte con, el municipio de San Felipe; al este con Guanajuato y Silao; al sur con Silao, Romita y San Francisco del Rincón, al oeste con Purísima y al noroeste con el estado de Jalisco.

Mapa 1. ubicación del estado de Guanajuato en la República Mexicana



Se ubica en la denominada zona del bajío que se caracteriza por su suelo y clima favorable a la producción agrícola. Las actividades urbanas características son la industria de la cadena productiva cuero, calzado y proveeduría.



El territorio del municipio comprende 1183 km² equivalente al 3.4% de la superficie estatal ubicándolo en el 6º lugar por su tamaño correspondiente a los 46 municipios con los que cuenta la entidad estatal y al 11.75% a la región noroeste en la cual está integrado.

Predomina una altura sobre el nivel del mar de 1,786 m, temperatura anual promedio de 23°C (73 ° Fahrenheit) Clima predominante templado.

Precipitación pluvial de 635 mm Meses de mayor precipitación: junio a septiembre.

El clima de la región principalmente la ciudad de León Guanajuato es Semi-seco, semi-cálido (46.1%), templado sub-húmedo con lluvias en verano de humedad media (23.9%), semi-cálido, sub-húmedo con lluvias en verano de menor humedad (16.5%), templado sub-húmedo con lluvias en verano de mayor humedad (10.4%) y templado sub-húmedo con lluvias en verano de menor humedad (3.1%).

La temperatura media anual es de 18° C, y el promedio de la más alta es alrededor de **30°C**, se presenta en los meses de mayo y junio y la más baja, alrededor de **5.2°C**, en el mes de enero.

Las lluvias se presentan en verano, principalmente en los meses de junio a septiembre, la precipitación media del estado es de aproximadamente **650 mm** anuales.

Límites de la localidad en el municipio (Norte, Sur, Este y Oeste).

El CAISES-LEON, comprende 3 áreas de influencia, 2 rurales y 1 urbana. A continuación, se describen sus límites geográficos y/o áreas comprendidas.

AREA URBANA:

- Norte: Colonia Obrera
- Sur: Zona Centro
- Este: Colonia las Margaritas
- Oeste: Colonia Bellavista

AREA RURAL "1"

Abarca las comunidades de:

- Monte Cristo, Betania, Campo Verde, Arroyo Hondo, La Mora, El nacimiento, Puerta del cerro, La Reserva, Las Amalias.

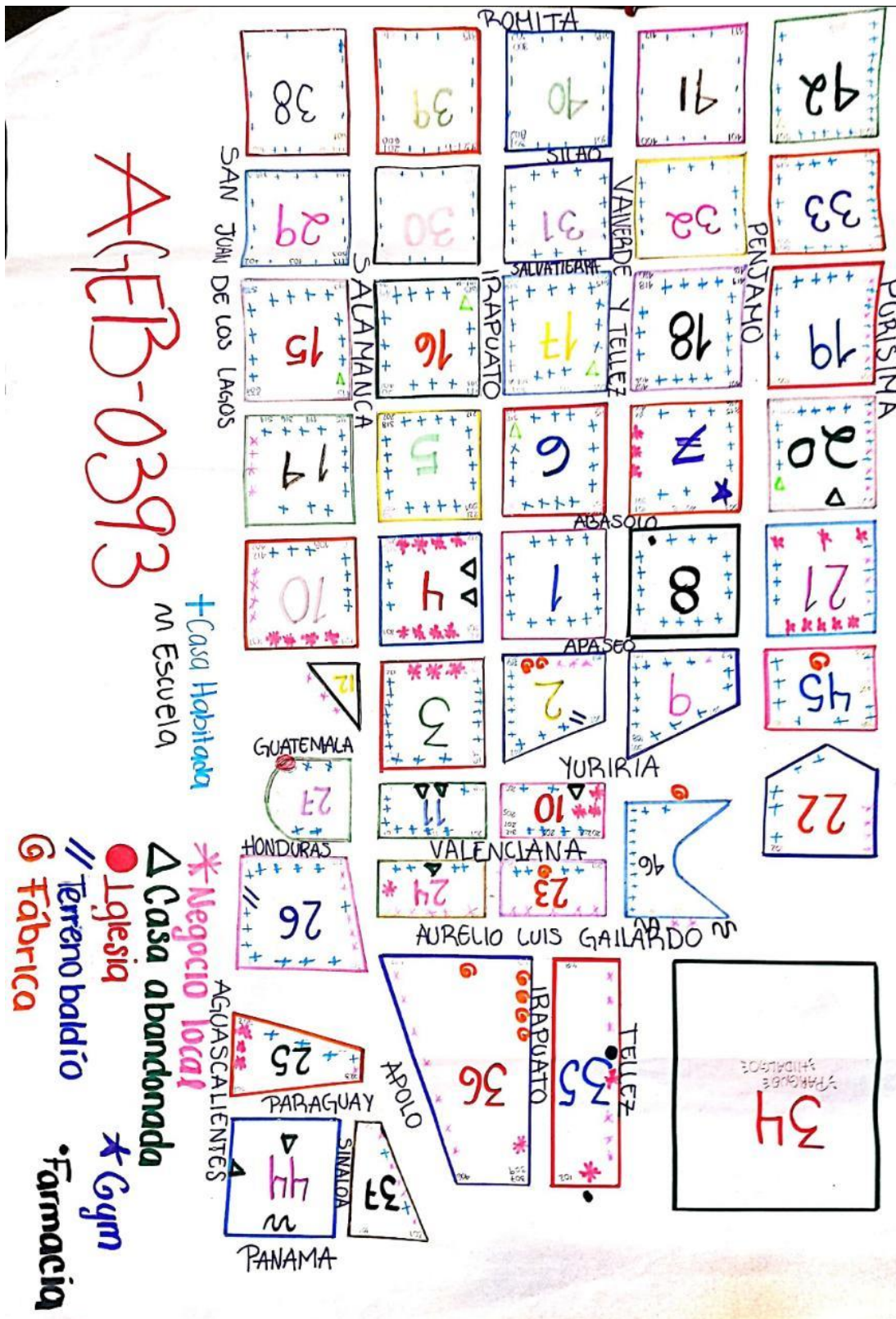
AREA RURAL "2"

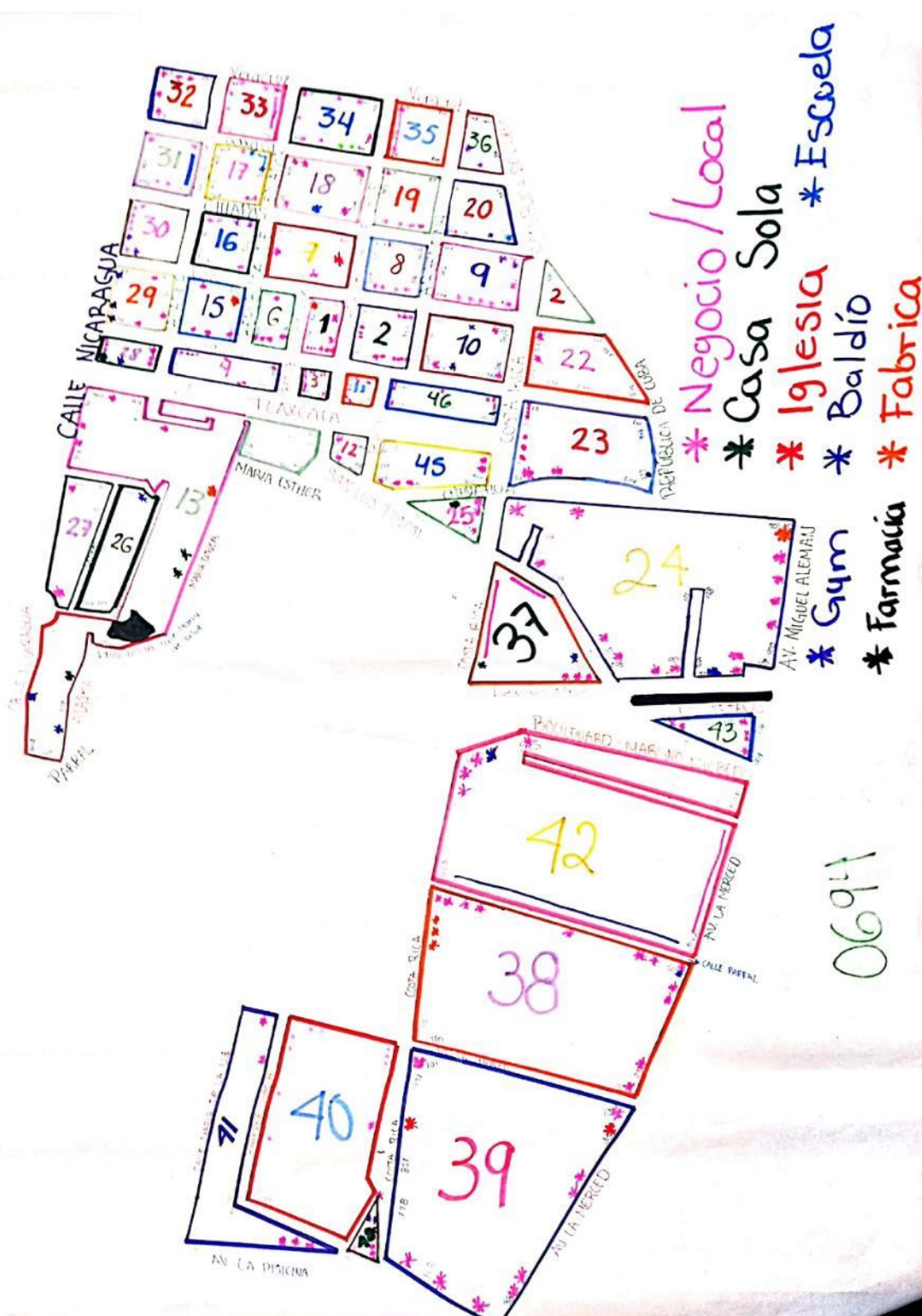
Abarca las comunidades de:

La Estancia, El Cerezo, Planta de tratamiento, Latinoamericana, San Pedro del Monte, San José de los Duran, Industrial Génesis, Rastro municipal.

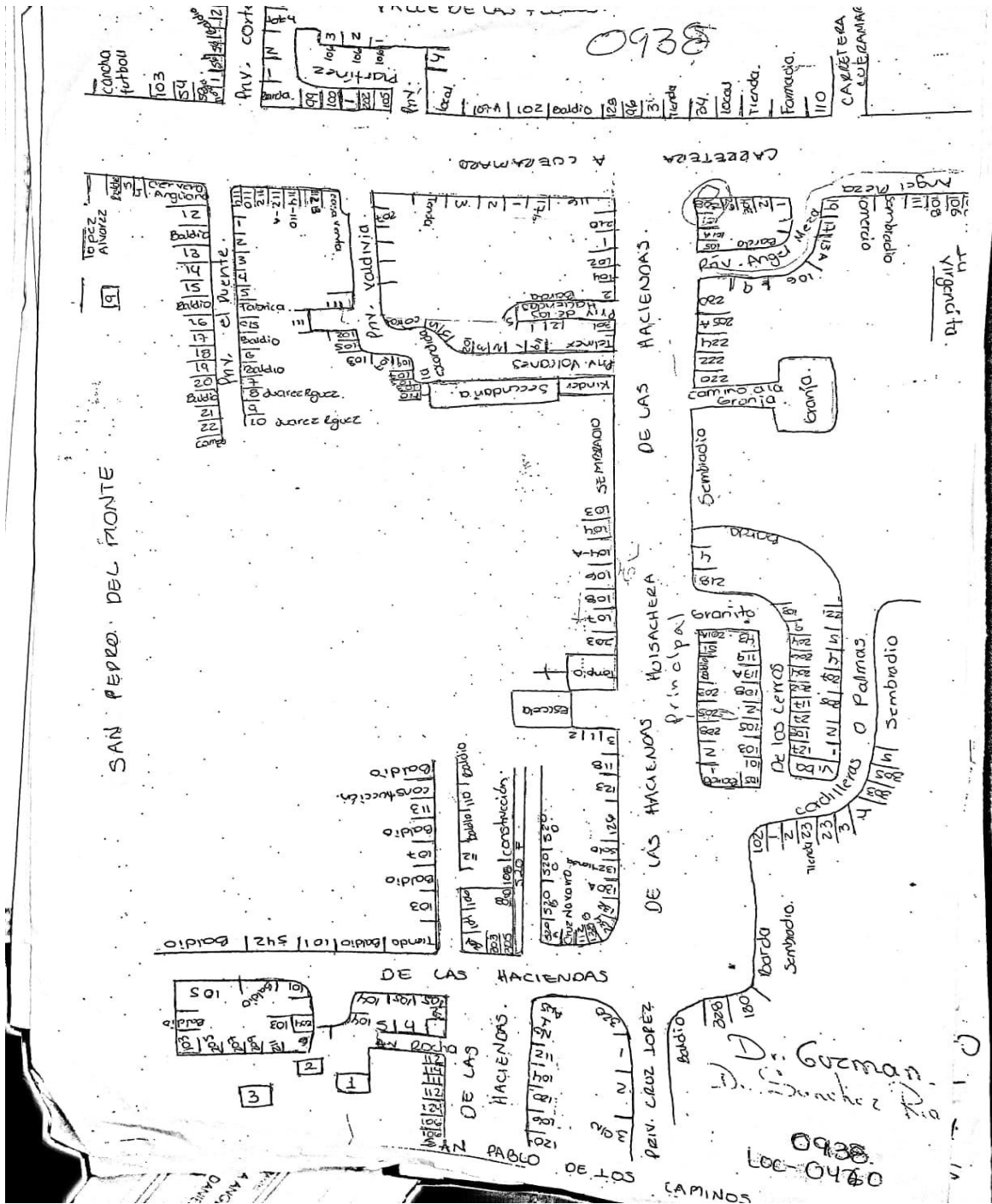


Cartografía del área de influencia de CAISES LEÓN.





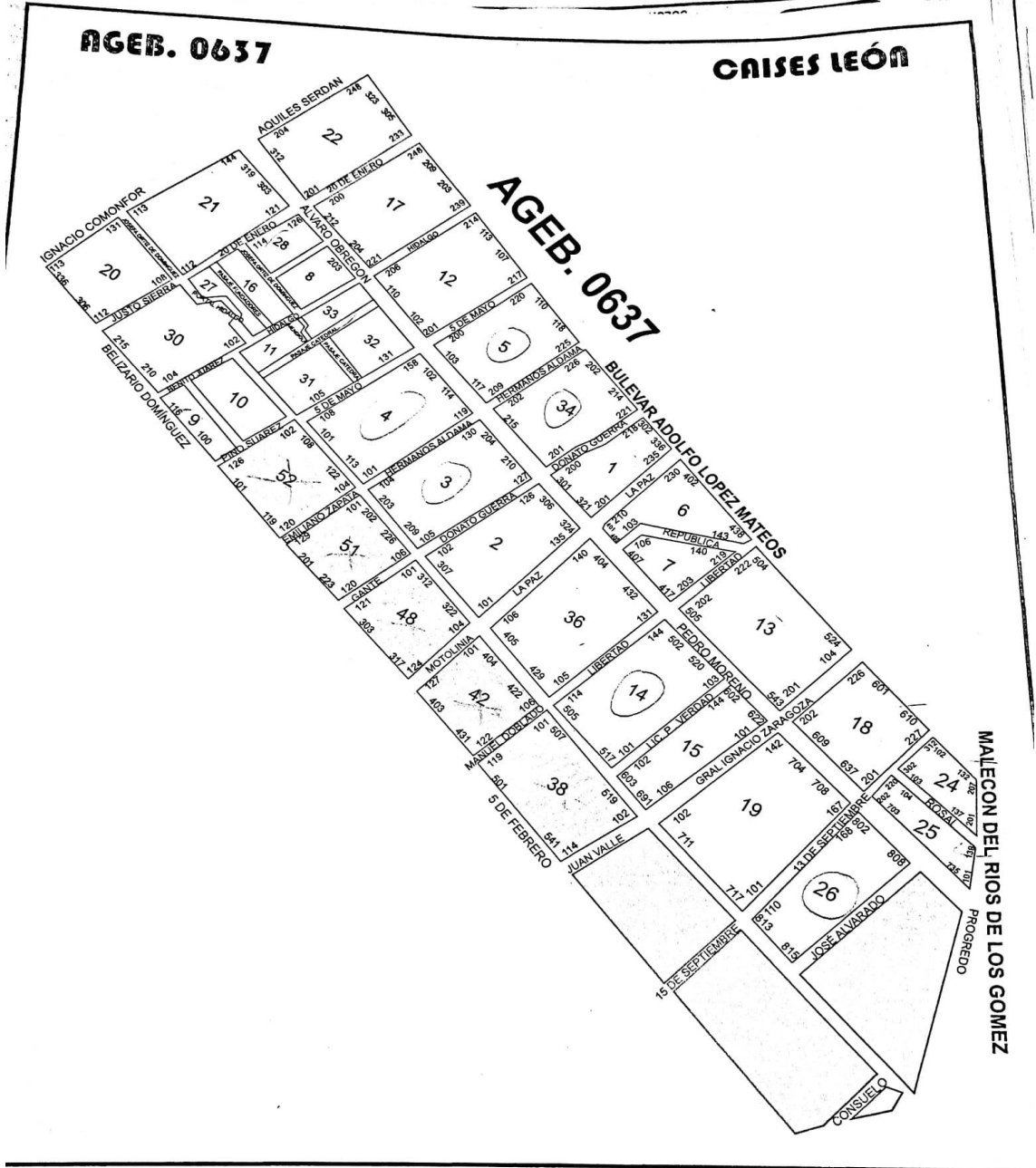
Croquis de los diferentes AGEBS.



AGEB. 0637

CAISES LEÓN

AGEB. 0637



AGEB: 0637 CAISES LEON

ULTIMA ACTUALIZACIÓN ABRIL 2019



ENTIDAD : GUANAJUATO
 MUNICIPIO : LEON
 LOCALIDAD : LEON DE LOS ALDAMA
 COLONIA : ZONA CENTRO



Diseño



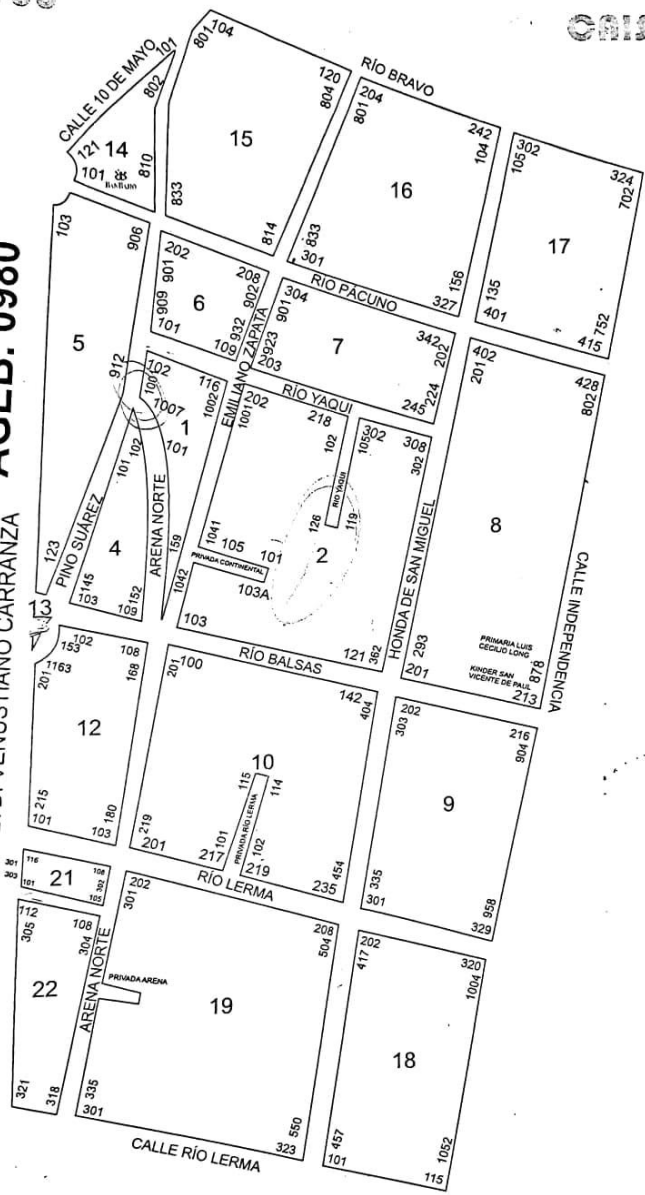
Alejandro Najjar

0900

ORIENTACION

AGEB. 0980

BLVD. VENUSTIANO CARRANZA



AGEB: 0980 CAISES LEON

ULTIMA ACTUALIZACION ABRIL 2019

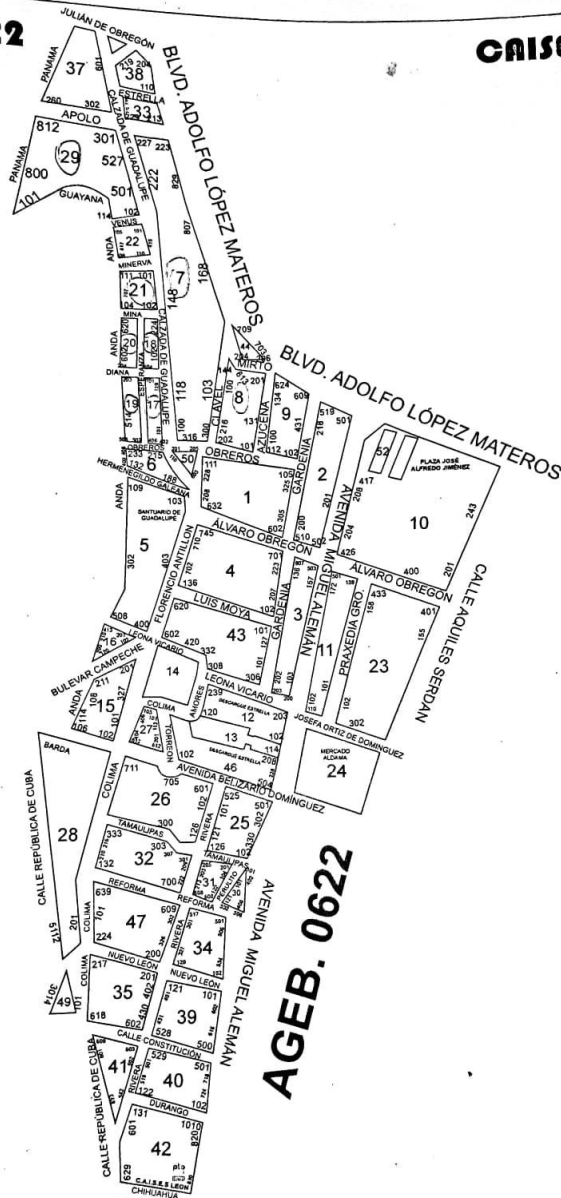
ENTIDAD : GUANAJUATO
MUNICIPIO : LEON
LOCALIDAD : LEON DE LOS ALDAMA
COLONIA : SAN MIGUEL



Diseño
Alejandro Najer

AGEB. 0622

CAISES LEÓN



AGEB. 0622



AGEB: 0622 CAISES LEON

ULTIMA ACTUALIZACIÓN MARZO 2018

ENTIDAD : GUANAJUATO
MUNICIPIO : LEON
LOCALIDAD : LEON DE LOS ALDAMA
COLONIA : CENTRO 1

Diseño

4
Q

CONS. 29161
AGEB 292-A
Loc.

272-A
Dr. Valentín
Amalías
El Guaje

508	512
27	506
Catalina Luna	
501	519
28	508
Magdalena Vazquez	
422	428
404	408
402	408
Mariana Gomez	
502	502
200	202
214	202
Concepcion Malica	
215	217
216	218
200	108 204
Janacio Gomez	
113	101
11	


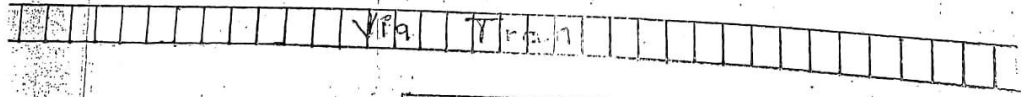
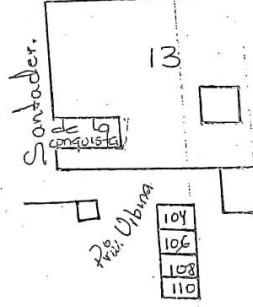
Elbica Jimenez

Mariano Caballero

Carr. a San Francisco

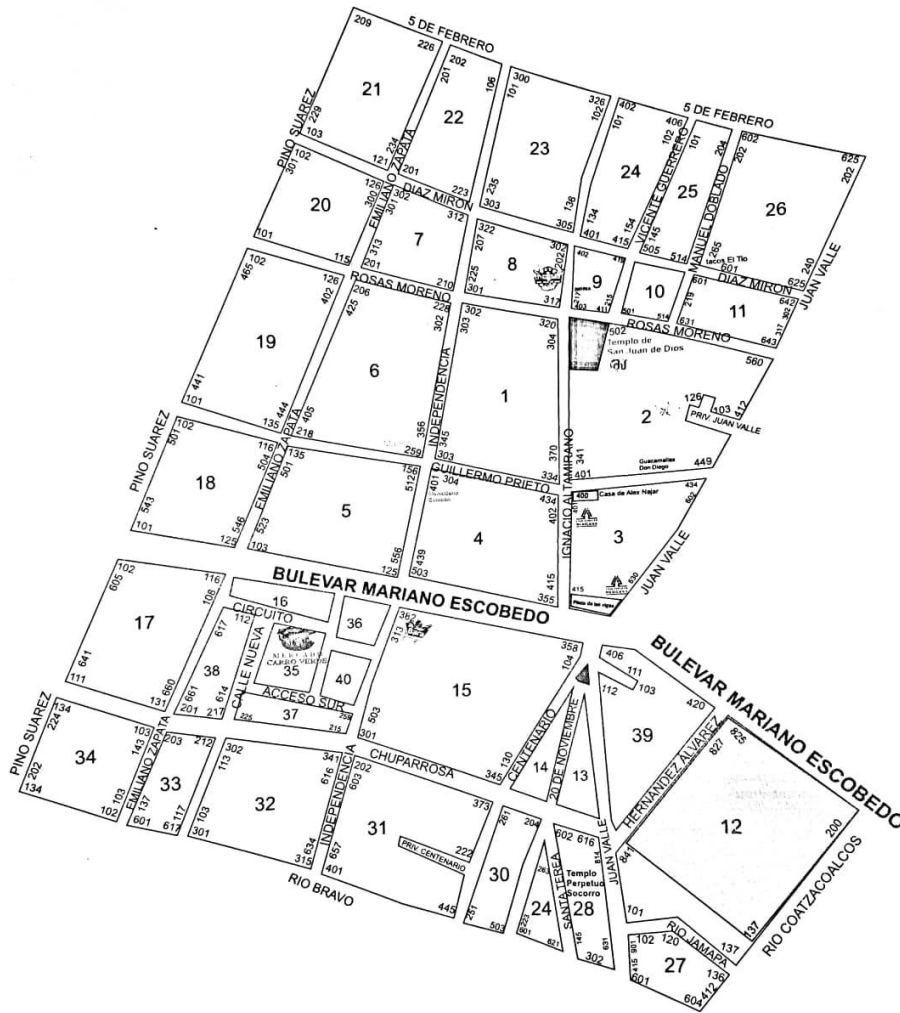


Conquista



AGEB. 0745

CAISES LEÓN



AGEB: 0745 CAISES LEON

ULTIMA ACTUALIZACION ABRIL 2019

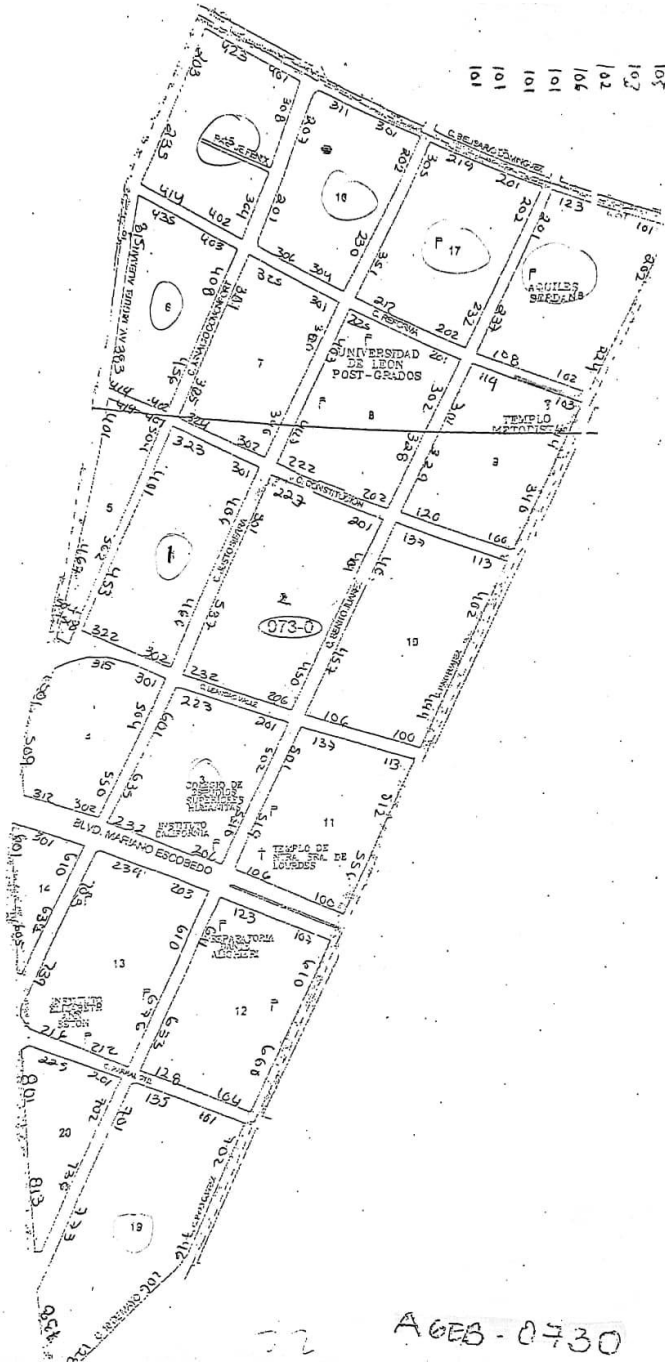


ENTIDAD : GUANAJUATO
MUNICIPIO : LEON
LOCALIDAD : LEON DE LOS ALDAMA
COLONIA : SAN JUAN DE DIOS



Diseño
Alejandro Najer

U



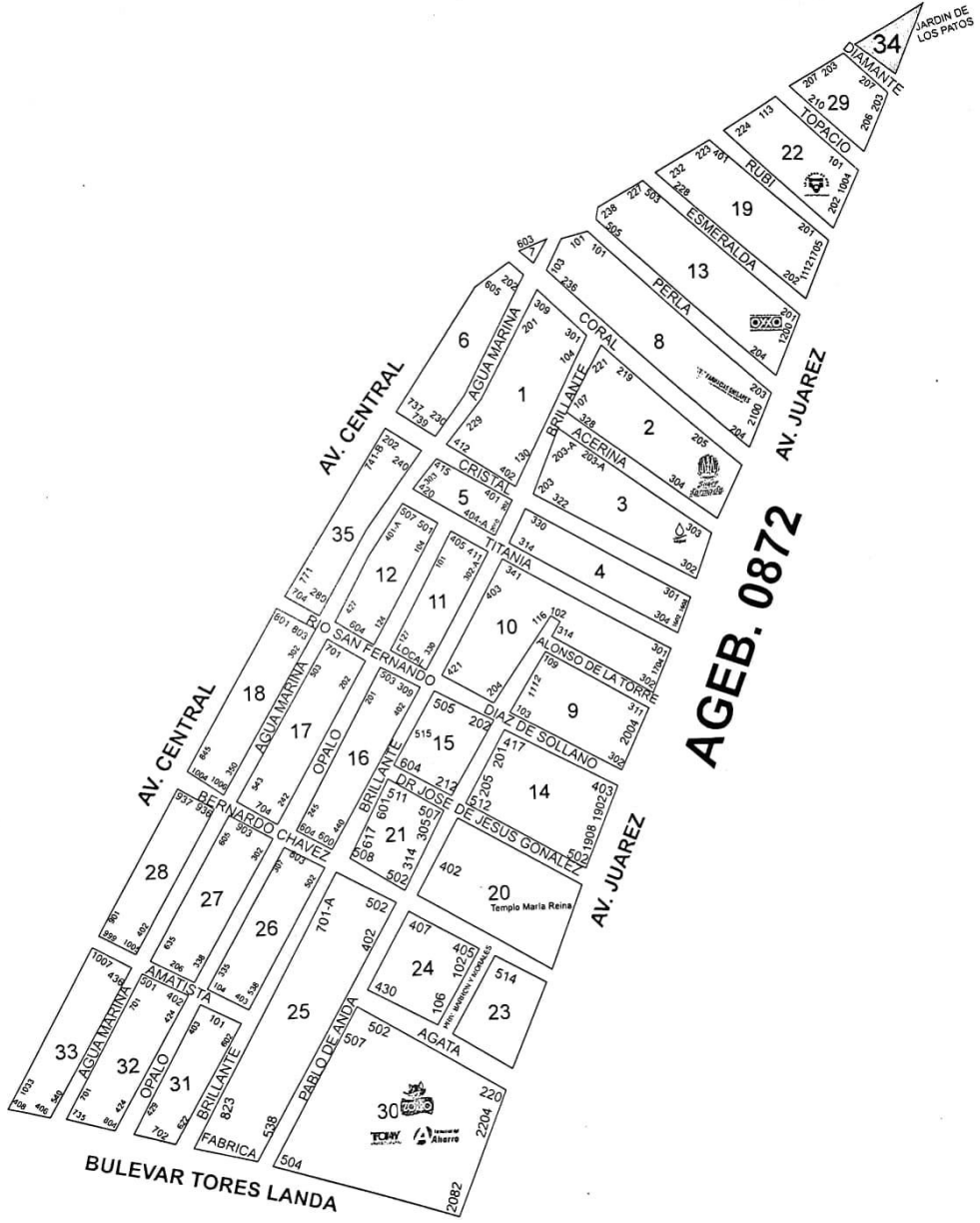
101
101
101
101
101
101
101
101
101
101
101
101

106
104

AGEB-0730

AGEB. 0872

CAISES LEÓN



AGEB: 0872 CAISES LEÓN

ULTIMA ACTUALIZACIÓN ABRIL 2019

ENTIDAD : GUANAJUATO
MUNICIPIO : LEÓN
LOCALIDAD : LEÓN DE LOS ALDAMA
COLONIA : GUADALUPE

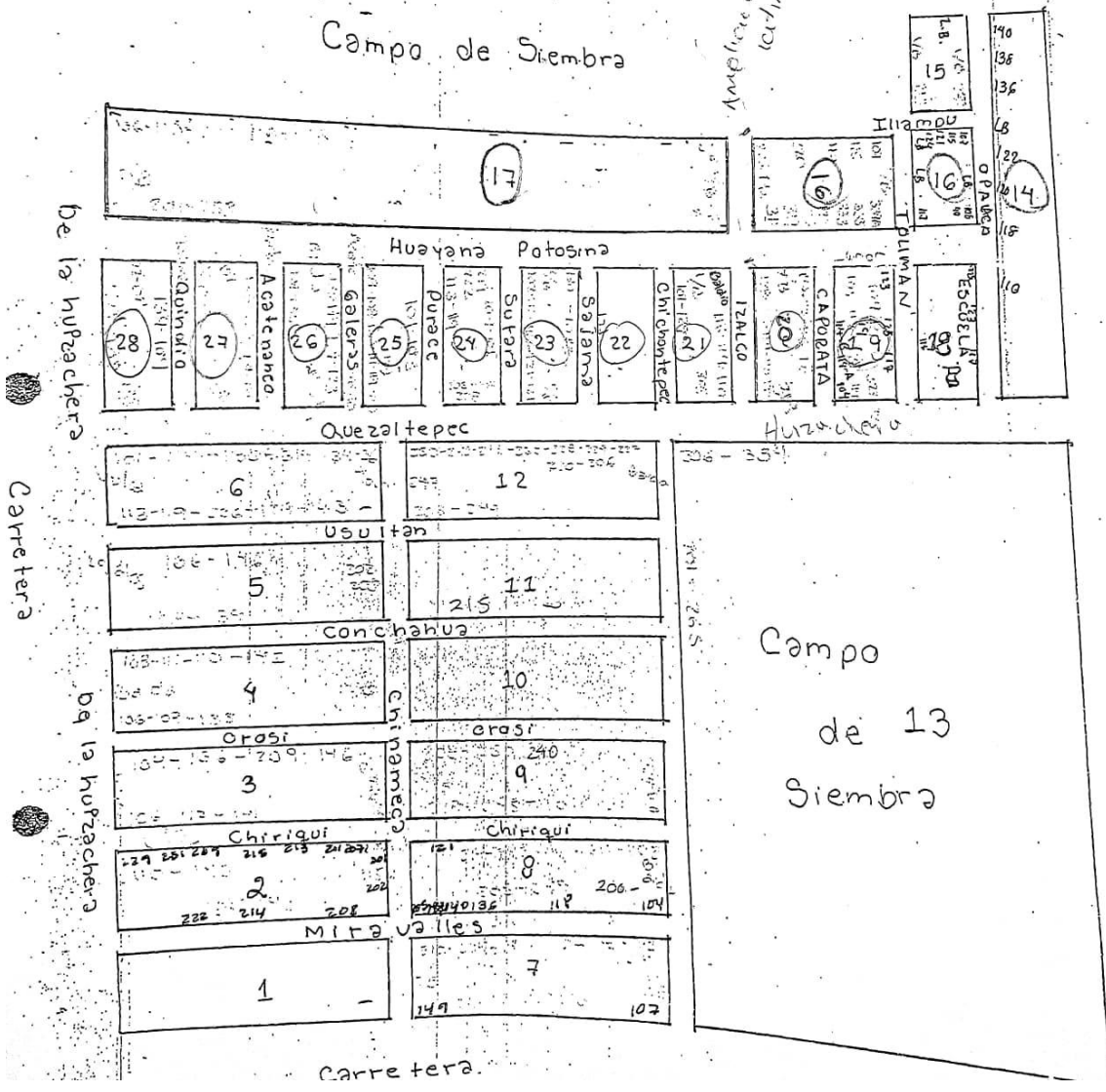
Diseño



DE PEDRAZA
 CONS. 4
 Latinoamericana
 AGEb- 0938
 Loc- 1256

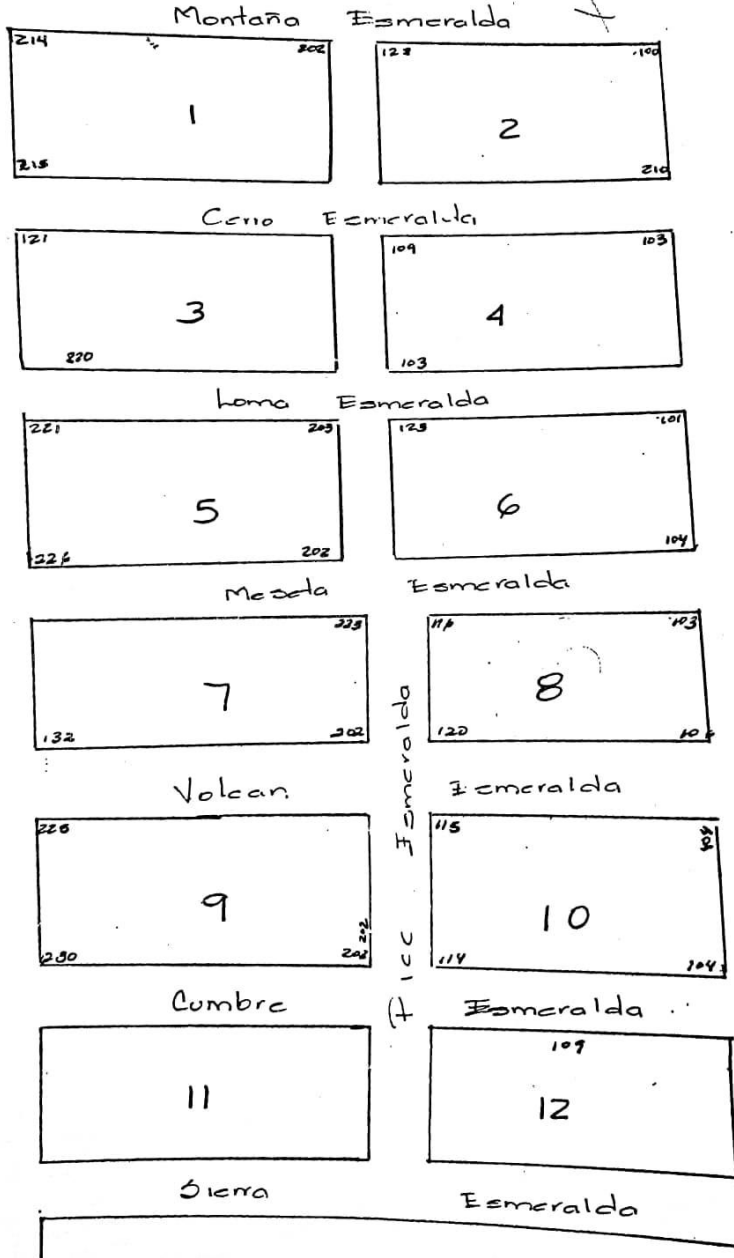
0938
 D. Pedraza

Campo de Siembra

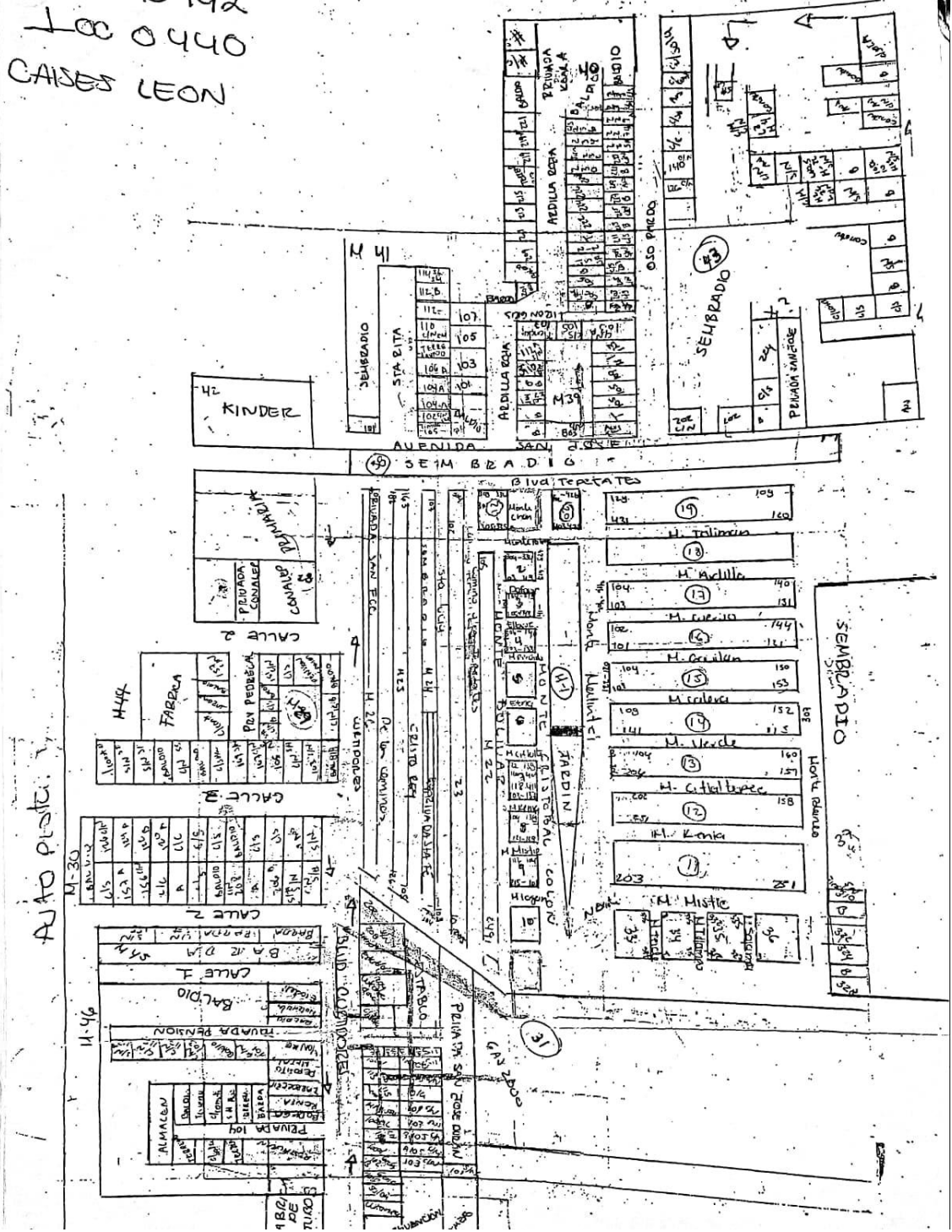


AGEB 0938
Loc.

LA ESMERALDA
Dr. Valenzuela



José Del Durán
 AGEB 0942
 Loc 0440
 CAJES LEON



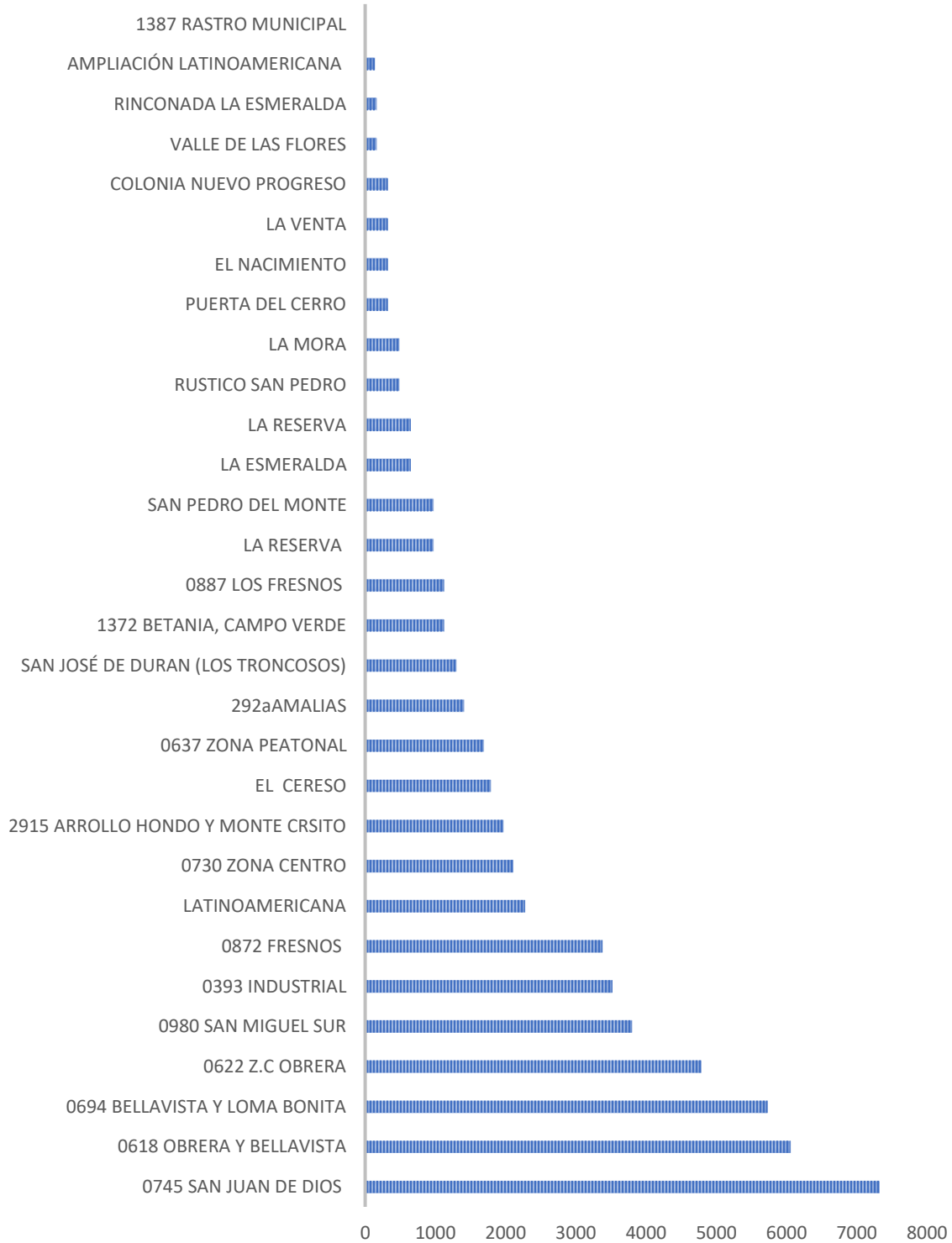
3. Generalidades del crecimiento, distribución y estructura de la población

3.1. Población por localidades

Tabla 1. Distribución porcentual de la población por localidad del área de influencia de CAISES LEÓN 2019		
localidad León de los Aldama	población	
	No.	%
0745 san Juan de Dios	7323	12.86
0618 obrera y Bellavista	6056	10.93
0694 bellavista Y Loma Bonita	5732	10.35
0622 Z.C Obrera	4788	8.46
0980 san Miguel Sur	3802	6.86
0393 industrial	3521	6.36
0872 fresnos	3379	6.10
Latinoamericana	2277	4.11
0730 zona Centro	2113	3.81
2915 arrollo Hondo y Monte Cristo	1971	3.56
El Cerezo	1789	3.23
0637 zona Peatonal	1690	3.05
292 las Amalia	1408	2.54
San José de Duran (Los Troncosos)	1301	2.35
1372 Betania, Campo Verde	1126	2.03
0887 los Fresnos	1126	1.85
La Reserva	976	1.70
San Pedro del Monte	976	1.69
La Esmeralda	651	1.18
La Reserva	651	1.58
Rustico San Pedro	488	1.18
La Mora	488	0.70
Puerta Del Cerro	325	0.70
El Nacimiento	325	0.59
La Venta	325	0.59
Colonia Nuevo Progreso	325	0.59
Valle de Las Flores	163	0.23
Rinconada La Esmeralda	163	0.29
Ampliación Latinoamericana	140	0.29
1387 Rastro Municipal	1	0.25
Total	55399	100

Fuente: Estudio de Regionalización Operativa ERO 2019

POBLACIÓN



3.2. Población por grupo de edad y sexo

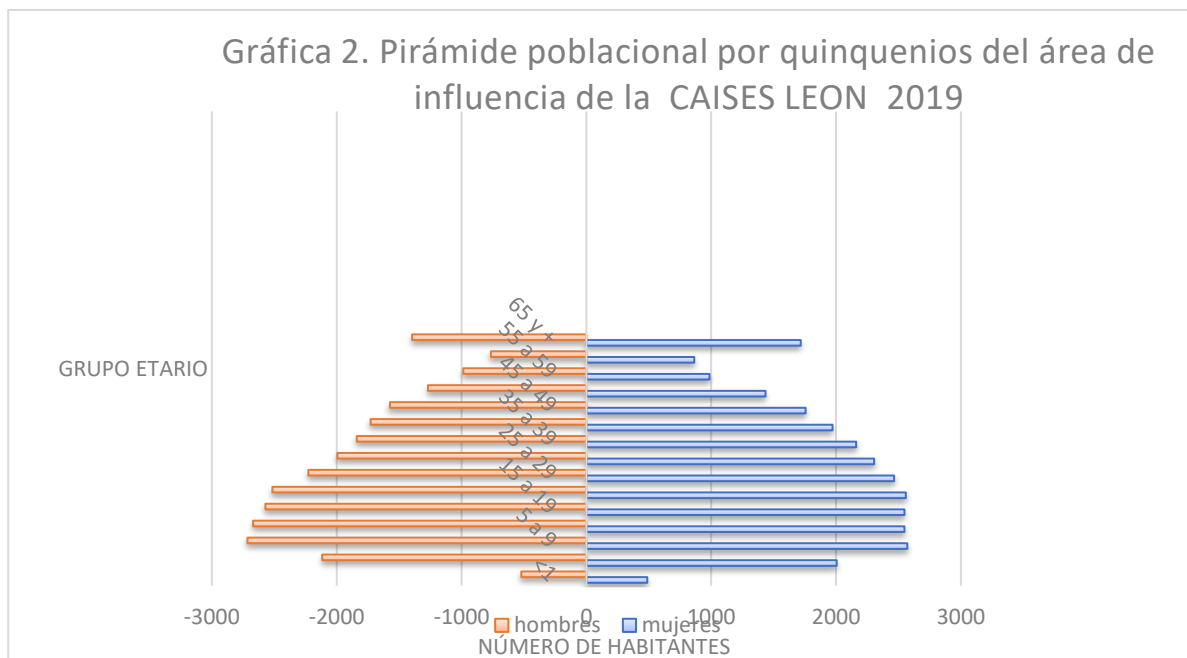
Tabla 2.- Distribución porcentual por edad y sexo, de la población del área de influencia de CAISES LEON, año 2019.

Edad	Hombres		Mujeres		Total	
	No.	%	No.	%	No.	%
< 1 año	521	0.94	488	0.88	1009	1.82
1 a 4	2116	3.82	2005	3.62	4122	7.44
5 a 9	2715	4.9	2571	4.64	5285	9.54
10 a 14	2670	4.82	2548	4.6	5235	9.45
15 a 19	2571	4.64	2548	4.6	5119	9.24
20 a 24	2515	4.54	2559	4.62	5075	9.16
25 a 29	2227	4.02	2465	4.45	4692	8.47
30 a 34	1994	3.60	2305	4.16	4299	7.76
35 a 39	1839	3.32	2161	3.90	3994	7.22
40 a 44	1728	3.12	1973	3.56	3701	6.68
45 a 49	1573	2.84	1756	3.17	3329	6.01
50 a 54	1269	2.29	1435	2.59	2703	4.88
55 a 59	986	1.78	1119	2.02	2105	3.8
60 a 64	765	1.38	864	1.56	1629	2.94
65 y +	1396	2.52	1717	3.08	3102	5.6
TOTAL	26885	48.53	28514	51.47	55399	100

Fuente: (Proyecciones CONAPO 2019)

3.3. Análisis del proceso de transición demográfica

3.3.1. Pirámide de población.



3.3.2. Promedio de miembros por familia de la comunidad.

Del censo aplicado en los familiogramas a los AGEB 0393 y 0694 en el año 2020, se obtuvo que el promedio de miembros por familia es de 5 integrantes por familia.

3.3.3. Natalidad.

Tabla 3. Nacimientos en la localidad o en el municipio de León.			
Año	Número de nacimientos	Población	Tasa
2019	31627	1,629,534	19.4
2018	33,337	1,565,640	21.29
2017	35,108	1, 553,437	22.60

Fuente: (Registro civil o departamento de estadística de la Jurisdicción Sanitaria VII)
Tasa por 1000 habitantes.

3.4. Migración

3.4.1. Emigración interna

3.4.2. Emigración internacional

Tabla 4. Población emigrada en la localidad del área de influencia			
Interna	Internacional	Total	
4	70	74	12.3%

Fuente: muestreo con 600 encuestas familiares AGEB 0694 Y 0393

II. Educación

1. Analfabetismo.

Tabla 5. Porcentaje y número de población mayor de 15 años analfabeta y relación con el año anterior en el área de influencia de CAISES LEON				
Localidad	(2018)		(2019)	
	No. Población > 15 años analfabeta	%	No. Población > 15 años analfabeta	%
AGEB 0694	65	10.8	36	6
AGEB 0393	0	0	15	2.5
Total:	65	10.8	51	8.5

FUENTE: MUESTREO CON 600 ENCUESTAS FAMILIARES AGEB 0694 Y 0393

2. Grado escolar promedio de la población.

Del censo aplicado con los familiogramas en los AGEB 0694 y 0393 se obtuvo que el promedio de años de estudio es de 13 años correspondiente a la culminación del bachillerato.

Se puede observar que el nivel educativo en la población ha ido aumentando y ahora se puede encontrar que la población busca un nivel más alto de estudios en relación con años pasados ya que es un factor importante para la superación personal, laboral y social.

3. Escuelas existentes en el área de influencia.

Tabla 6. Concentrado por número de escuelas de educación básica y media existentes en el área de influencia del CAISES LEON							
localidad	kínder	primaria	secundaria	telesecundaria	preparatoria	video bachillerato	INAE BA
CAISES León	18	31	12	2	18	0	0

fuentes: (censo directo de trabajo social en la unidad, puede consultar en página de la SEG)

Tabla 7: Escuelas de nivel preescolar

nombre de la escuela	domicilio	grupos	turnos	no. de alumnos	no. de profesores
1. Centenario A.C. 477 715 46 76	Juan Valle #804. San Juan de Dios	<u>3</u>	<u>Matutino</u>	<u>29</u>	<u>4</u>
2. Colegio Lourdes	Juárez # 523 Centro 37000 León Guanajuato	<u>6</u>	<u>Matutino</u>	<u>40</u>	<u>8</u>
3. Instituto A. MAYLLEN	Boulevard López Mateos Poniente #413, Centro 37100	<u>3</u>	<u>Matutino</u>	77	<u>10</u>
4. Colegio Asturias 01 477 296 42 83	Justo Sierra 448 Centro 37100 León Gto.	<u>3</u>	<u>Matutino</u>	43	<u>5</u>
5. Instituto Balay 01 477 714 54 65	Emiliano Zapata 417, Centro, 37100 León Gto.	<u>3</u>	<u>Matutino</u>	27	<u>3</u>
6. Hogar Sonrisa de Los niños 01 477 713 23 84	Juan Hernández Álvarez 225, San Juan de Dios, 37370 León Gto	<u>5</u>	<u>Matutino</u>	46	<u>7</u>
7. Instituto Alba 01 477 717 23 01	Calle Díaz Mirón 706, Centro 37100, León Gto.	<u>6</u>	<u>Matutino</u>	20	<u>7</u>
8. Instituto Agazzi 01 477 713 67 19	Libertad 204-206 Centro, 37000 León Gto.	<u>3</u>	<u>Matutino</u>	35	<u>6</u>
9. Colegio Pons A.C 01 477 712 48 10	Pino Suárez 644, Centro 37000, León Gto.	<u>3</u>	<u>Matutino</u>	34	<u>8</u>
10. Instituto California A.C	Benito Juárez 542 Centro, 37000	<u>5</u>	<u>Matutino</u>	65	<u>9</u>
11. Colegio Centenario Bernardo Chávez 01 477 716 68 27	Pedro moreno 716 Centro, 37100 León Gto.	<u>3</u>	<u>Matutino</u>	36	<u>5</u>
12. Instituto Ancona 01 477 293 71 83	Calle Chiapas 401, Arbide, 37360 León, Gto.	<u>3</u>	<u>Matutino</u>	22	<u>4</u>
13. Colegio Diez De Sollano Ac 01 477 716 59 69	Oaxaca 401, Arbide, 37360, León, Gto.	<u>6</u>	<u>Matutino</u>	52	<u>7</u>
14. Colegio Juventino Rosas 01 477 713 11 91	Oaxaca 401, Arbide, 37360, León Gto.	<u>3</u>	<u>Matutino</u>	25	<u>3</u>
15. Instituto Valverde y Téllez De León	Bernardo Chávez 406, Los fresnos, 37390 León Gto.	<u>6</u>	<u>Matutino</u>	65	<u>8</u>
16. Jardín de Niños Alfred Binet	Luis Moya02-B, Obrera , 37340, León Gto.	<u>6</u>	<u>Matutino</u>	42	<u>10</u>
17. Eugenia González Ibarra	Huayna Potosina s/n Col. Latinoamericana, León Gto.	<u>3</u>	<u>Matutino</u>	31	<u>6</u>
18. Jardín de Niños Mi Infancia 7784377	Eloísa Jiménez 504, Col. Las Américas	<u>3</u>	<u>Matutino</u>	55	<u>3</u>

Fuente: Censo de Trabajo social o registro SEG

Tabla 8. Escuelas Primarias					
Nombre de la Escuela	Domicilio	No. de Grupos	Turnos	No. de alumnos	No. de profesores
1. <u>Escuela Primaria Federal Miguel</u> <u>01 4777163812</u>	<u>Hidalgo Sollano, 415,</u> <u>Centro, 37340 León</u> <u>Gto.</u>	<u>6</u>	<u>Matutino</u>	<u>24</u>	<u>6</u>
2. <u>USAER</u>	<u>Mina 306,</u> <u>Obrera,37340</u> <u>Catemaco, Gto.</u>	<u>12</u>	<u>Matutino</u>	<u>287</u>	<u>14</u>
3. <u>Primaria Urbana</u> <u>No. 15 Martin</u> <u>Muñoz.</u> <u>01 477 716 71 93</u>	<u>Bldv. Campeche S/N,</u> <u>Obrera, 37340 León,</u> <u>Gto.</u>	<u>12</u>	<u>Matutino</u>	<u>172</u>	<u>12</u>
4. <u>Libertadores de</u> <u>México.</u> <u>01 4777 714 75</u> <u>68</u>	<u>Bldv. Campeche 209,</u> <u>Bellavista, 37340,</u> <u>León Gto.</u>	<u>12</u>	<u>Matutina</u>	<u>180</u>	<u>19</u>
5. <u>Primaria Urbana</u> <u>No. 25</u> <u>Libertadores de</u> <u>México.</u>	<u>Bldv. Campeche 606,</u> <u>Obrera, 37340 León</u> <u>Gto.</u>	<u>13</u>	<u>Matutino</u>	<u>103</u>	<u>15</u>
6. <u>Escuela Primaria</u> <u>Urbana Número</u> <u>39.</u> <u>01 477 716 95 19</u>	<u>Plaza de los Héroes</u> <u>109, Bellavista, 37219,</u> <u>León Gto.</u>	<u>15</u>	<u>Matutino</u>	<u>405</u>	<u>17</u>
7. <u>Escuela Primaria</u> <u>Narcizo Mendoza</u> <u>01 477 271 24 30</u>	<u>Canadá 303,</u> <u>Chapalita, 37340,</u> <u>León Gto.</u>	<u>9</u>	<u>Matutino</u>	<u>88</u>	<u>17</u>
8. <u>Instituto de</u> <u>Desarrollo</u> <u>Urbano</u>	<u>Pedro Moreno 731,</u> <u>Col. Centro 37000</u> <u>León Gto.</u>	<u>9</u>	<u>Matutino</u>	<u>273</u>	<u>12</u>
9. <u>Urbana No. 2</u> <u>Vicente Guerrero</u> <u>7 14 04 98</u>	<u>Aquiles Serdán 124,</u> <u>Centro, 37000, León</u> <u>Gto.</u>	<u>7</u>	<u>Matutino</u>	<u>55</u>	<u>8</u>
10. <u>Centenario</u> <u>Bernardo Chávez</u> <u>01 477 714 83 58</u>	<u>Francisco I Madero</u> <u>807, Centro, 37000,</u> <u>León Gto.</u>	<u>12</u>	<u>Matutino</u>	<u>125</u>	<u>19</u>
11. <u>Francisco Villa</u>	<u>Boulevard Mariano</u> <u>Escobedo, #2902,</u> <u>Centro 37000 León</u> <u>Gto.</u>	<u>30</u>	<u>Matutino</u>	<u>865</u>	<u>35</u>
12. <u>Ausencio</u> <u>Alvarado</u>	<u>Pino Suarez #644,</u> <u>Centro, León Gto.</u> <u>37000</u>	<u>12</u>	<u>Matutino</u>	<u>130</u>	<u>10</u>
13. <u>Leona Vicario</u> <u>01 477 716 95 71</u>	<u>Av. 27 de septiembre</u> <u>#625 Col. Obregón</u> <u>37320 León Gto.</u>	<u>12</u>	<u>Matutino</u>	<u>124</u>	<u>10</u>
14. <u>Balay</u> <u>Roseneleuth</u> <u>01 477 714 54 65</u>	<u>Emiliano Zapata #417</u> <u>Centro, 37000 León</u> <u>Gto.</u>	<u>18</u>	<u>Matutino</u>	<u>250</u>	<u>12</u>
15. <u>Colegio Lourdes</u> <u>7 12 49 29</u>	<u>Juárez #523 Centro,</u> <u>37000 León Gto.</u>	<u>8</u>	<u>Matutino</u>	<u>77</u>	<u>10</u>
16. <u>Colegio Pons</u> <u>7 12 49 29</u>	<u>Pino Suarez #644,</u> <u>Centro, 37000, León</u> <u>Gto</u>	<u>7</u>	<u>Matutino</u>	<u>117</u>	<u>7</u>

17. <u>Eufrosia Pantoja Urbana No. 4</u> <u>7 14 95 96</u>	<u>Av. Miguel Alemán #202, Centro 37000, León Gto.</u>	<u>12</u>	<u>Matutino</u>	<u>306</u>	<u>16</u>
18. <u>Diez de Sollano</u> <u>7 16 59 69</u>	<u>Josefa Ortiz de Domínguez #103, Centro 37000 León Gto.</u>	<u>13</u>	<u>Matutino</u>	<u>394</u>	<u>17</u>
19. <u>Jesús Lira</u> <u>01 477 715 15 77</u>	<u>Justo Sierra #733, Centro 37000, León Gto</u>	<u>5</u>	<u>Matutino</u>	<u>31</u>	<u>5</u>
20. <u>Instituto California</u> <u>01 477 712 68 40</u>	<u>Benito Juárez 542 Centro 37000, León Gto.</u>	<u>6</u>	<u>Matutino</u>	<u>44</u>	<u>8</u>
21. <u>Instituto Agazzi</u> <u>01 477 713 67 19</u>	<u>Libertad 204-206 Centro, 37000, León Gto.</u>	<u>6</u>	<u>Matutino</u>	<u>25</u>	<u>7</u>
22. <u>Escuela Centenario A.C</u> <u>01 477 715 46 76</u>	<u>Juan Valle 804, San Juan de Dios, 37370, León Gto.</u>	<u>33</u>	<u>Matutino</u>	<u>59</u>	<u>6</u>
23. <u>Escuela Primaria Urb 1 Aquiles Serdan</u> <u>01 477 714 41 28</u>	<u>Benito Juárez 231, Centro 37000, León Gto.</u>	<u>33</u>	<u>Matutino</u>	<u>861</u>	<u>35</u>
24. <u>Colegio John F. Kennedy (Jean Peaget del Centro A.C)</u>	<u>Calle Chiapas 102, Arbide 37360, León Gto.</u>	<u>6</u>	<u>Matutino</u>	<u>121</u>	<u>8</u>
25. <u>Instituto Pablo Montesinos</u> <u>01 477 713 97 20</u>	<u>Calle Diaz Mirón, 312 Centro, 37000 León Gto.</u>	<u>6</u>	<u>Matutino</u>	<u>33</u>	<u>7</u>
26. <u>Instituto Ancona</u> <u>01 477 293 71 83</u>	<u>Calle Chiapas, 401, Arbide 37360, León Gto</u>	<u>8</u>	<u>Matutino</u>	<u>229</u>	<u>16</u>
27. <u>Colegio Diez De Sollano. A.C</u> <u>01 477 716 59 69</u>	<u>Josefa Ortiz de Domínguez 103, San Carlos La Roncha, 37000, León Gto.</u>	<u>8</u>	<u>Matutino</u>	<u>226</u>	<u>16</u>
28. <u>Primaria Urbana No. 15 Martin Muñoz</u> <u>01 477 716 71 93</u>	<u>Blvd. Campeche, S/N Obrera, 37340 León Gto</u>	<u>17</u>	<u>Matutino</u>	<u>419</u>	<u>17</u>
29. <u>Escuela Primaria Miguel Hidalgo y Costilla</u> <u>01 477 712 60 33</u>	<u>Rio Lerma 1025, Miguel Hidalgo, 37480 León Gto.</u>	<u>8</u>	<u>Matutino</u>	<u>250</u>	<u>8</u>
30. <u>Queen Elizabeth School</u> <u>01 477 713 75 67</u>	<u>Calle Chiapas 312 Arbide 37360 León Gto.</u>	<u>13</u>	<u>Matutino</u>	<u>238</u>	<u>14</u>
31. <u>Instituto Valverde y Téllez De León</u> <u>01 477 712 16 10</u>	<u>Bernardo Chávez 406, Los fresnos, 37390 León Gto.</u>	<u>12</u>	<u>Matutino</u>	<u>237</u>	<u>12</u>
Fuente: Censo de Trabajo social o registro SEG					

Tabla 9. Escuelas Secundarias

Nombre de la Escuela	Domicilio	No. de Grupos	Turnos	No. de alumnos	No. de profesores
1. <u>Instituto Agazzi</u>	<u>Libertad 204-206</u>	<u>3</u>	<u>Matutino</u>	<u>68</u>	<u>6</u>
2. <u>Instituto A. Mayllen</u>	<u>Aquiles Serdan 221 Centro.</u>	<u>14</u>	<u>Ambos</u>	<u>482</u>	<u>21</u>
3. <u>Centenario Bernardo Chávez A.C</u>	<u>Francisco I. Madero 807, Centro.</u>	<u>3</u>	<u>Matutino</u>	<u>81</u>	<u>8</u>
4. <u>General Emperador Cuauhtémoc</u>	<u>Bld. Manuel Austri y Campeche S/N Chapalita</u>	<u>3</u>	<u>Matutino</u>	<u>60</u>	<u>5</u>
5. <u>Colegio Austrias A.C</u>	<u>Pedro Moreno 324, Centro</u>	<u>4</u>	<u>Matutino</u>	<u>76</u>	<u>12</u>
6. <u>Instituto California</u>	<u>Juárez 542, Centro</u>	<u>3</u>	<u>Matutino</u>	<u>102</u>	<u>12</u>
7. <u>Instituto Rafael López Gomar</u>	<u>Guayana 109, Obrera</u>	<u>3</u>	<u>Matutino</u>	<u>103</u>	<u>18</u>
8. <u>Colegio Lourdes A.C</u>	<u>Juárez 523, Centro</u>	<u>7</u>	<u>Matutino</u>	<u>252</u>	<u>26</u>
9. <u>Colegio John F Kennedy</u>	<u>Chiapas 102, Arbide</u>	<u>4</u>	<u>Matutino</u>	<u>36</u>	<u>6</u>
10. <u>Complejo Educativo Guanajuato</u>	<u>Nicaragua 105, Arbide</u>	<u>6</u>	<u>Matutino</u>	<u>130</u>	<u>26</u>
11. <u>Instituto Valverde Y Téllez A.C</u>	<u>Bernardo Chávez 406. Los Fresnos</u>	<u>4</u>	<u>Matutino</u>	<u>96</u>	<u>16</u>
12. <u>Instituto Agazzi</u>	<u>Libertad 204-206 Centro</u>	<u>3</u>	<u>Matutino</u>	<u>68</u>	<u>6</u>

Fuente: Censo de Trabajo social o registro SEG

Tabla 9. Escuelas Telesecundarias

Nombre de la Escuela	Domicilio	No. de Grupos	Turnos	No. de alumnos	No. de profesores
1. <u>Telesecundaria No. 397</u>	<u>Ma. Joaquina Portilla y Torres 402, Centro.</u>	<u>4</u>	<u>Matutino</u>	<u>116</u>	<u>5</u>
2. <u>Telesecundaria No. 528</u>	<u>San Pedro del Monte S/N</u>	<u>9</u>	<u>Matutino</u>	<u>245</u>	<u>13</u>

Fuente: Censo de Trabajo social o registro SEG

Tabla 10. Escuelas Preparatorias					
Nombre de la Escuela	Domicilio	No. de Grupos	Turnos	No. de alumnos	No. de profesores
1. <u>CETAC No. 10</u>	<u>Av. Miguel Alemán 902, Bellavista</u>	<u>6</u>	<u>Matutino</u>	<u>152</u>	<u>12</u>
2. <u>Instituto Rafael López Gomar</u>	<u>Guayana 109, Obrera</u>	<u>3</u>	<u>Matutino</u>	<u>62</u>	<u>7</u>
3. <u>Preparatoria ITECA</u>	<u>Libertad 121, Centro</u>	<u>4</u>	<u>Matutino</u>	<u>63</u>	<u>7</u>
4. <u>Centro de Estudios León</u>	<u>Libertad 120, Centro</u>	<u>6</u>	<u>Matutino</u>	<u>128</u>	<u>24</u>
5. <u>Sistema Integrado de Preparatoria</u>	<u>Francisco I. Madero 409, Centro</u>	<u>9</u>	<u>Matutino</u>	<u>153</u>	<u>10</u>
6. <u>Instituto Makárenko</u>	<u>Francisco I Madero 4509, Centro</u>	<u>8</u>	<u>Matutino</u>	<u>174</u>	<u>14</u>
7. <u>Colegio Fortiá</u>	<u>Francisco I Madero 4509, Centro</u>	<u>12</u>	<u>Matutino</u>	<u>330</u>	<u>15</u>
8. <u>Instituto Luis Long</u>	<u>Francisco I. Madero 514, Centro</u>	<u>4</u>	<u>Matutino</u>	<u>121</u>	<u>10</u>
9. <u>Escuela Nivel Superior Centro Histórico León</u>	<u>Álvaro Obregón, 308, Centro</u>	<u>33</u>	<u>Matutino</u>	<u>1394</u>	<u>93</u>
10. <u>Preparatoria León 400</u>	<u>Independencia 137, centro</u>	<u>10</u>	<u>Matutino</u>	<u>1394</u>	<u>93</u>
11. <u>Preparatoria Iberoamericana</u>	<u>Francisco I Madero 428, Centro</u>	<u>10</u>	<u>Matutino</u>	<u>432</u>	<u>11</u>
12. <u>Instituto Monarca</u>	<u>Independencia 132, Centro</u>	<u>6</u>	<u>Matutino</u>	<u>59</u>	<u>13</u>
13. <u>Colegio Juan Pablo II</u>	<u>5 de febrero 412-414, Centro</u>	<u>5</u>	<u>Matutino</u>	<u>122</u>	<u>26</u>
14. <u>Escuela Confiable y ciencia ADM</u>	<u>Emiliano Zapata 314, Centro</u>	<u>5</u>	<u>Matutino</u>	<u>433</u>	<u>20</u>
15. <u>Preparatoria Alonso Espino</u>	<u>5 de febrero 620, centro</u>	<u>3</u>	<u>Matutino</u>	<u>87</u>	<u>17</u>
16. <u>CETAC No. 10</u>	<u>Av. Miguel Alemán 902, bellavista</u>	<u>6</u>	<u>Matutino</u>	<u>350</u>	<u>16</u>
17. <u>Instituto Rafael López Gomar</u>	<u>Guayana 109, Obrera</u>	<u>3</u>	<u>Matutino</u>	<u>255</u>	<u>18</u>
18. <u>Preparatoria ITECA</u>	<u>Libertad 121, Centro.</u>	<u>4</u>	<u>Matutino</u>	<u>182</u>	<u>14</u>

Fuente: Censo de Trabajo social o registro SEG.

Tabla 11. Escuelas de Educación superior			
Nombre	Domicilio	No. de alumnos	No. de profesores
1. <u>Universidad de León Plante Juárez</u>	<u>Calle. Juárez 224</u> <u>Col. Centro</u>		
2. <u>Universidad de León</u>	<u>Calle. Justo Sierra 230</u> <u>Col. Centro</u>		
3. <u>Universidad de León Plante Reforma</u>	<u>Calle. Reforma 219</u> <u>Col. Centro</u>		
4. <u>EDUCEM Hermanos Aldama</u>	<u>Av. Hermanos Aldama 227.</u> <u>Col. Centro</u>		
5. <u>CNCJ Leon</u>	<u>Calle. 5 de mayo 217</u> <u>Col. Centro</u>		
6. <u>Instituto Universitario del Centro de Mexico, Campus Leon</u>	<u>Calle. Francisco I Madero 223</u> <u>Col. Centro</u>		
7. <u>Universidad Continente Americano Leon</u>	<u>Calle pedro moreno 810</u> <u>Col. Centro</u>		
8. <u>EDUCEM Campus 5 De Febrero</u>	<u>Calle. 5 de febrero 311</u> <u>Col. Centro</u>		
9. <u>CLEU Criminología y Criminalística Campus Leon</u>	<u>Justo sierra 521</u> <u>Col. Centro</u>		
10. <u>EDUCEM Campus Juarez</u>	<u>Calle. Juárez 232</u> <u>Col. Centro</u>		
11. <u>EDUCEM Campus Pino Suarez</u>	<u>Calle. Pino Suarez 319</u> <u>Col. Centro</u>		
12. <u>Universidad de Estudios Superiores Juventus</u>	<u>Calle. Emiliano zapata 447</u> <u>Col. San juan de dios</u>		
<p>Fuente: Censo de Trabajo social o registro SEG NOTA: No se obtuvo el número total de alumnos y profesores, ya que no se encontró información en el portal de la SEG, SEP y no se obtuvieron los datos por parte de las instituciones.</p>			

III. Principales características de la vivienda

1. Características de la vivienda

Tabla 12. Materiales y recursos dentro de la vivienda del área de influencia del CAISES LEON, 2019.					
Número de viviendas	600				
Piso	firme	tierra	ladrillo	mosaico	otros
	424(70.6%)	36(6 %)	30(5 %)	110(18.3 %)	no. 0%
Pared	concreto	cartón	madera	adobe	otros
	554 (92.3 %)	6(1 %)	30(5 %)	0 %	10(1.6 %)
Techos	teja	concreto	asbesto	cartón	otros
	2 (0.3%)	595(99,1 %)	2(0.3 %)	1(0.1 %)	no.0 %
fogón elevado	sí	no			
	6	594			
tipo combustible	gas	petróleo	leña	carbón	otros
	597(99.5 %)	no. %	3(0.5 %)	no. %	no. %
fuente de agua	manantial	pozo	noria	rio	canal
	no. %	600(100 %)	no.0 %	no.0 %	no.0 %

fuelle: muestreo con 600 encuestas familiares AGEB 0694 y 0393

2. Agua para consumo humano

Tabla 13. Fuentes para consumo de agua en el área de influencia del CAISES León 2019.					
600					
Como llega	entubada	llave pública	pipa	pozo	rio
	600 (100%)	No. 0%	No. 0%	No.0 %	No. 0%
agua para uso y consumo humano	hervida	clorada	garrafón	directa de llave	filtrada
	60 (10%)	%	430(71.6 %)	117(19.5 %)	20(3.3 %)
método de desinsectación en la comunidad		clorinador	yodador	ninguno	
	funciona	X			
	no funciona				
Encargado de realizar las determinaciones de cloro y yodo marcar quien realiza la clorinación	promotor	pasante	enfermera	otro	
	no.		auxiliar de enfermería María Dolores Zavala		

Fuente: muestreo con 600 encuestas familiares AGEB 0694 Y 0393

3. Pavimentación y alumbrado público.

De acuerdo con el levantamiento de tarjetas familiares y del recorrido hecho se pudo observar que el 100% de las calles de los AGEB censados cuentan con el servicio de electricidad que es suministrado por la CFE; en cuanto a las calles el 100% de esta cuenta con pavimento y servicio de alumbrado público.

4. Disposición de la basura y excretas.

Basura			Excretas		
proceso	no. familias	%	proceso	no. familias	%
entierra	0	0	entierra	0	0
quema	0	0	letrina	0	0
acumula	0	0	fosa séptica	0	0
tira a cielo abierto	0	0	ras de suelo	0	0
servicio de limpia	600	100	conectado a red drenaje	600	100
Total	600	100		600	100

5. Vacunación antirrábica canina y felina.

Tabla 14. Coberturas de vacunación Antirrábica canina del CAISES LEÓN 2020			
PERROS		GATOS	
Meta -por vacunar	Logros Vacunados	Meta por vacunar	Logros Vacunados
No.9200	No. 87%	No.9200	No. 10.7 %

Fuente: Con base en el informe de metas de vacunación antirrábica canina de CAISES León, 2020

6. Fauna nociva

Tabla 15. Fauna nociva existente en las viviendas del área de influencia del CAISES León 2019		
Tipo de fauna	No. de viviendas	%
Cucarachas	212	35.3
Alacranes	91	15.1
Moscas	282	47
Mosquitos	180	30
Pulgas	0	0
Ratas	28	4.6
Arañas	162	27
Otra (especificar)	0	0

fuentes: muestreo con 600 encuestas familiares AGEB 0694 Y 0393

I.V. Características Sociales

1. Actividades económicas de la población en mayores de 15 años

Tabla 16. Actividades económicas en el área de influencia del CAISES León 2019		
Actividad	Número	%
Agricultura	0	0
Ganadería	0	0
Comercio	159	7.8
Empleados (En industria, obreros y servicios).	485	23.7
Ventas informales (ventas por catálogo, puestos de dulces, etc.)	33	1.6
Oficios (trabajadores independientes, plomeros, pintores, etc.)	280	13.7
Profesionistas	51	2.5
Amas de casa	453	22.2
Desempleados	322	15.8
Estudiantes	210	10.3
Jubilados	50	2.4
Total	2043	100

Fuente: muestreo con 600 encuestas familiares AGEB 0694 Y 0393

2. Situación conyugal

Tabla 17. Estado civil en mayores de 15 años en el área de influencia del CAISES LEÓN				
Estado civil	Hombres		Mujeres	
	No.	%	No.	%
Solter@	359	35.2	344	33.5
Casad@	262	25.7	275	26.8
Unión libre	220	21.6	213	20.7
Divorciad@	60	5.8	32	3.1
Separad@	0	0	7	0.68
Madre o padre solter@	0	0	62	6.04
Viudo	117	11.4	77	7.5
Total	1018	100	1025	100

3. Mujeres y hombres en edad fértil

Tabla 18. Número de Mujeres embarazadas mayores de 20 años								
Total	En control	Vacunadas	Ac fólico	Detecciones				
				DOC mama	DOC Cuello útero	VIH/ITS	Diabetes	Obesidad
24	24	24	24	0	0	24	2	9

Tabla 19. No. Mujeres embarazadas adolescentes								
Grupo de edad	En control	Vacunadas	Ac fólico	Detecciones				
				DOC mama	DOC Cuello útero	VIH/ITS	Diabetes	Obesidad
Menores de 15 años	0	0	0	0	0	0	0	0
15 a 19 años	9	9	9	0	0	0	0	0
Total	9	9	9	0	0	0	0	0

Tabla 20. Mujeres en edad fértil con método de Planificación familiar							
Edad	Hormonal oral o inyectable	DIU	DIU medicado	Preservativo	OTB	Implante	Otros
Menores de 15 años	0	0	0	0	0	0	0
15 a 19 años	0	15	15	40	0	0	0
20 a 49 años	32	14	4	27	52	0	0
Total	32	29	19	67	52	0	0

Tabla 21. Hombres en edad fértil con método de planificación familiar		
Edad	Preservativo	Vasectomía
Menores de 15 años	0	0
15 a 19 años	11	0
20 a 49 años	41	36
Total	62	36

4. Detecciones enfermedades crónicas no transmisibles

Tabla 22. Número de mujeres con enfermedades crónicas no transmisibles mayores de 15 años.									
	Diagnóstico								Tiene cartilla
	Ca. mama	Ca. Cuello útero	D.M.	H.T.A.	T.B.	Obesidad	Lepra	Accidentes	
No. 1025 mujeres	1025	1025	1025	1025	1025	1025	1025	1025	1025
Total mujeres >15 años	3	4	64	88	0	149	0	0	308
%	0.29	0.39	6.24	8.58	0	14.53	0	0	30.04

Tabla 23. Número de hombres con enfermedades crónicas no transmisibles mayores de 15 años.									
	Diagnóstico								Tiene cartilla
	Ca. próstata	Otros Ca.	D.M.	H.T.A.	T.B.	Obesidad	Lepra	Accidentes	
No. 1018 Hombres	1018	1018	1018	1018	1018	1018	1018	1018	1018
Total hombres >15 años	5	0	66	59	2	233	0	0	365
%	0.49	0	6.48	5.79	0.19	22.88	0	0	35.85

1. Población con discapacidad.

Tabla 24. Número de menores de 15 años con discapacidad					
Edad	Discapacidad				Detección Accidentes
	Visual	Auditiva	Postural/ motriz	Odontológica	
Menores de 5 años	0	0	0	0	0
5 a 14 años	0	1	3	0	0
Total	0	1	3	0	0

2. Grado de marginación.

Cuadro B.11. Guanajuato: Población total, indicadores socioeconómicos, índice y grado de marginación y lugar que ocupa en el contexto nacional y estatal por municipio, 2015

Clave de entidad	Clave del municipio	Nombre del municipio	Población total	% Población de 15 años o más analfabeta	% Población de 15 años o más sin primaria completa	% Ocupantes en viviendas sin drenaje ni excusado	% Ocupantes en viviendas sin energía eléctrica	% Ocupantes en viviendas sin agua entubada	% Viviendas con algún nivel de hacinamiento	% Ocupantes en viviendas con piso de tierra	% Población en localidades con menos de 5 000 habitantes	% Población ocupada con ingresos de hasta 2 salarios mínimos	Índice de marginación	Grado de marginación	Lugar que ocupa en el contexto estatal	Lugar que ocupa en el contexto nacional
11	000	Guanajuato	5 851 677	6.39	19.12	3.31	0.68	4.13	25.36	2.00	34.67	37.41	n.a	n.a	n.a	n.a
11	001	Atzacola	80 990	8.99	28.00	5.99	0.67	4.67	34.91	1.43	67.52	62.51	-0.265	Medio	12	1 407
11	002	Acámbaro	112 125	8.64	23.98	2.79	0.34	1.37	22.17	0.83	41.37	49.83	-0.861	Bajo	34	1 949
11	003	San Miguel de Allende	171 857	8.17	21.73	9.05	2.25	8.12	26.87	3.54	58.47	38.03	-0.611	Bajo	28	1 707
11	004	Apaseo el Alto	68 455	9.40	25.68	4.01	0.44	1.65	30.95	2.10	58.58	42.77	-0.643	Bajo	30	1 739
11	005	Apaseo el Grande	92 605	6.52	19.81	2.00	1.00	1.97	30.54	2.84	63.38	39.90	-0.803	Bajo	33	1 886
11	006	Atajete	5 128	17.22	34.72	18.00	3.05	41.97	34.48	5.83	100.00	34.75	0.627	Alto	2	622
11	007	Celaya	494 304	4.04	13.43	0.44	0.42	1.50	20.01	2.49	20.25	36.20	-1.386	Muy bajo	45	2 291
11	008	Manuel Doblado	38 832	11.08	30.50	7.38	0.99	5.93	27.34	1.55	62.43	45.72	-0.425	Medio	20	1 547
11	009	Consuegra	82 572	9.23	24.27	10.83	1.86	12.88	35.45	6.12	52.15	50.68	-0.200	Medio	10	1 344
11	010	Cerrozo	12 068	9.73	28.25	3.56	0.56	0.89	24.73	1.08	100.00	56.14	-0.615	Medio	18	1 539
11	011	Cortazar	85 961	7.01	19.88	2.04	0.78	2.25	24.60	2.68	30.25	45.24	-0.967	Bajo	36	2 015
11	012	Cuerramare	28 320	10.02	27.06	3.86	0.85	1.51	30.54	1.28	48.92	59.69	-0.483	Medio	24	1 605
11	013	Doctor Mora	24 219	12.02	25.89	8.38	1.02	1.90	36.06	2.16	77.96	47.33	-0.286	Medio	14	1 428
11	014	Dolores Hidalgo Cuna de la Independencia Nacional	152 113	8.91	26.01	10.10	3.80	5.47	29.80	4.31	60.02	52.41	-0.268	Medio	13	1 411
11	015	Guanajuato	184 239	3.94	13.86	4.22	0.61	7.92	23.14	1.14	31.84	27.32	-1.272	Muy bajo	42	2 245
11	016	Huanimaro	21 638	6.47	25.58	1.98	0.26	1.39	27.68	0.59	72.64	67.39	-0.527	Bajo	25	1 635
11	017	Irapuato	574 344	4.23	13.53	1.76	0.24	3.93	24.02	1.53	24.56	36.98	-1.276	Muy bajo	43	2 246
11	018	Iral del Progreso	38 412	6.78	20.44	1.95	0.20	1.80	27.93	1.65	44.08	58.25	-0.795	Bajo	32	1 881
11	019	Jericuato	49 051	14.21	33.36	9.45	1.21	4.79	28.84	1.87	84.76	60.89	-0.017	Medio	7	1 176
11	020	León	1 578 626	3.92	13.73	0.46	0.14	4.21	22.84	0.94	8.22	26.41	-1.494	Muy bajo	48	2 339
11	021	Moroleón	50 377	6.58	22.63	1.07	0.10	0.46	16.74	0.48	12.49	47.78	-1.197	Muy bajo	41	2 196
11	022	Ocampo	23 528	10.12	32.92	6.95	1.43	5.30	28.11	2.24	71.35	63.36	-0.174	Medio	9	1 323
11	023	Pánuco	150 570	9.99	28.85	9.12	0.82	5.91	30.64	2.87	66.57	52.67	-0.304	Medio	15	1 450
11	024	Pueblo Nuevo	11 872	9.97	26.19	3.25	0.47	1.43	27.16	1.18	100.00	55.71	-0.411	Medio	17	1 535
11	025	Parícuti del Rincón	79 798	5.62	22.42	1.03	0.48	2.47	34.31	1.25	36.75	27.69	-1.004	Bajo	37	2 045
11	026	Romita	59 879	9.59	29.76	3.76	0.21	1.31	31.01	2.21	62.62	54.20	-0.449	Medio	23	1 577
11	027	Salamanca	271 271	6.19	16.82	0.89	0.19	1.09	19.11	1.28	29.36	35.26	-1.294	Muy bajo	44	2 258
11	028	Salvatierra	100 391	9.83	26.15	2.56	0.68	1.69	25.39	3.41	45.36	53.13	-0.639	Bajo	29	1 736
11	029	San Diego de la Unión	39 668	13.80	32.49	21.57	2.18	4.76	31.19	3.76	80.82	66.17	0.270	Alto	4	927
11	030	San Felipe	113 109	10.89	27.99	14.39	1.95	10.83	34.30	2.98	67.88	54.81	-0.044	Medio	8	1 198

Continúa...



Índice de marginación por entidad federativa y municipio

Cuadro B.11. Guanajuato: Población total, indicadores socioeconómicos, índice y grado de marginación y lugar que ocupa en el contexto nacional y estatal por municipio, 2015

Clave de entidad	Clave del municipio	Nombre del municipio	Población total	% Población de 15 años o más analfabeta	% Población de 15 años o más sin primaria completa	% Ocupantes en viviendas sin drenaje ni excusado	% Ocupantes en viviendas sin energía eléctrica	% Ocupantes en viviendas sin agua entubada	% Viviendas con algún nivel de hacinamiento	% Ocupantes en viviendas con piso de tierra	% Población en localidades con menos de 5 000 habitantes	% Población ocupada con ingresos de hasta 2 salarios mínimos	Índice de marginación	Grado de marginación	Lugar que ocupa en el contexto estatal	Lugar que ocupa en el contexto nacional
11	031	San Francisco del Rincón	119 510	5.77	21.26	2.76	0.51	2.58	27.44	1.44	37.36	30.53	-1.064	Bajo	40	2 105
11	032	San José Iturbide	78 794	8.04	19.52	3.64	0.59	1.34	28.21	2.12	67.59	28.44	-0.914	Bajo	35	1 983
11	033	San Luis de la Paz	121 027	11.16	25.81	9.32	2.40	8.69	32.15	5.49	51.04	50.16	-0.248	Medio	11	1 390
11	034	Santa Catarina	5 261	15.11	29.76	9.02	4.53	8.33	32.31	3.96	100.00	50.18	0.147	Alto	5	1 035
11	035	Santa Cruz de Juventino Rosas	83 060	9.62	27.59	5.66	1.55	3.82	29.52	4.41	38.41	56.98	-0.431	Medio	21	1 553
11	036	Santiago Maravatío	6 834	12.02	32.61	1.09	0.54	1.23	20.41	1.06	100.00	56.07	-0.388	Medio	14	1 521
11	037	Sião de la Victoria	189 587	7.19	20.58	2.54	0.47	6.60	32.00	2.18	53.85	37.93	-0.785	Bajo	31	1 868
11	038	Tarandacuai	12 256	8.59	25.47	2.61	1.05	0.71	26.28	0.90	47.96	64.15	-0.574	Bajo	27	1 677
11	039	Tarimón	34 263	11.00	30.18	3.13	0.70	2.19	25.54	5.52	85.74	53.08	-0.447	Medio	22	1 574
11	040	Tierra Blanca	18 960	14.41	29.24	22.76	3.76	8.16	39.00	5.64	100.00	49.68	0.413	Alto	3	789
11	041	Uriangato	62 761	7.30	25.22	0.74	0.34	1.11	22.64	0.63	13.16	50.44	-1.005	Bajo	38	2 047
11	042	Valle de Santiago	142 672	8.92	27.44	4.50	0.57	2.11	28.41	2.10	51.75	54.84	-0.550	Bajo	26	1 657
11	043	Victoria	20 166	10.41	24.58	18.29	3.61	17.85	34.23	5.17	100.00	35.33	0.059	Medio	6	1 121
11	044	Villagrán	58 830	5.99	16.84	0.62	0.66	4.56	27.00	4.25	31.63	40.00	-1.020	Bajo	39	2 064
11	045	Xichú	13 639	18.44	37.48	18.28	4.32	16.65	32.61	6.30	100.00	57.08	0.477	Alto	1	585
11	046	Yuriria	69 763	11.22	32.71	4.21	0.38	1.91	25.02	2.14	55.15	59.05	-0.419	Medio	19	1 543

Fuente: Estimaciones del CONAPO con base en el INEGI, Encuesta Intercensal 2015 y Censo de Población y Vivienda 2010

(CONAPO)

3. Comunicaciones y transportes

7.1. Distancia de la localidad a la unidad de salud, o localidad sede:

AGEB	ISÓMERAS (Dist. En km.)	ISÓCRONAS (Dist. En tiempo)
Industrial	2.8 km.	9 min. Automóvil 30 min. Caminando 22 min. Autobús 11 min. Bicicleta
Loma bonita	1.5 Km. – 1.3 km	17-19 min. Caminando 7-8 min. Automóvil 17-26. min Autobús 8-10 min. Bicicleta
Bellavista	500 m – 1.1 Km	7-10 min. Caminando 4-5 min. Automóvil 7-10 min. Autobús 5-6 min. Bicicleta

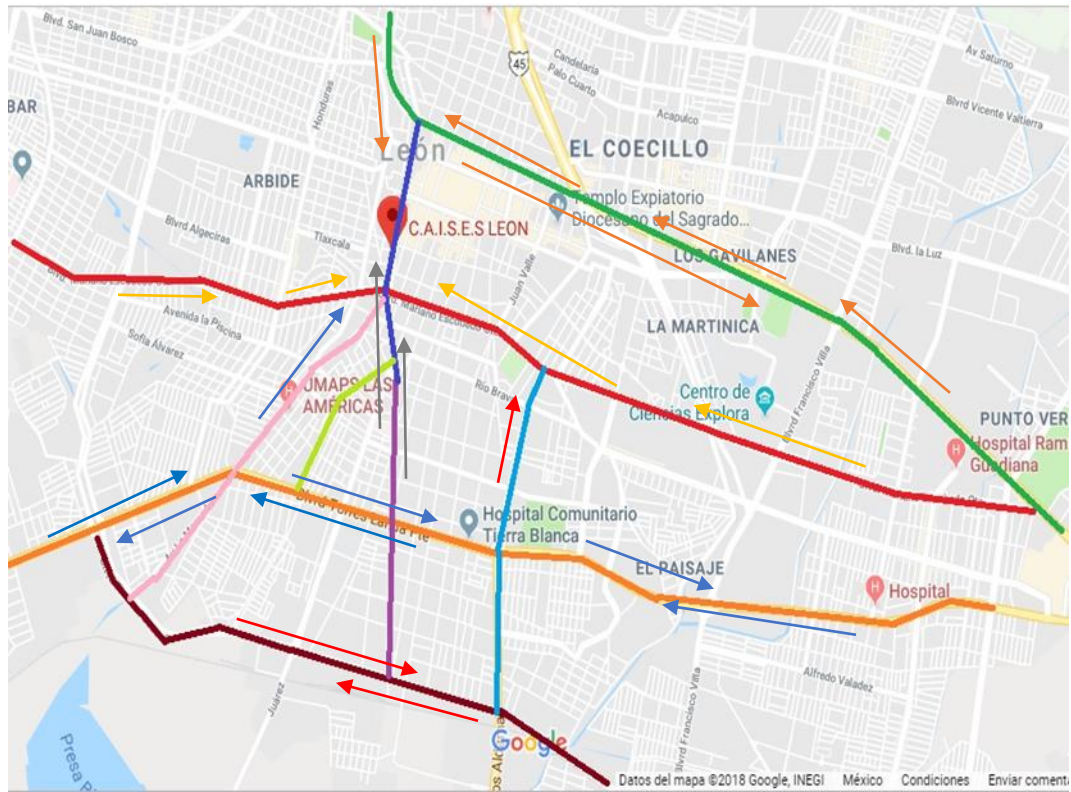
Fuente: consulta realizada en Google Maps

7.2. Medios de comunicación

Localidad	Teléfono Público		Telefonía Celular		Correo		Periódico		Internet	
	Sí	No	Sí	No	Sí	No	Sí	No	Sí	No
<u>Zona Centro</u>	X		X		X		X		X	
<u>Industrial</u>	X		X		X		X		X	
<u>Bellavista</u>	X		X		X		X		X	
Loma Bonita	X		X		X		X		X	
San Juan de Dios	X		X		X		X		X	
Fraccionamiento Guadalupe	X		X		X		X		X	
Los fresnos	X		X		X		X		X	
Honda de San Miguel	X		X		X		X		X	
Puerta del Cerro	X		X		X		X		X	
La Reserva	X		X		X		X		X	
El nacimiento	X		X		X		X		X	
Piedra Blanca	X		X		X		X		X	
Corral de Piedra	X		X		X		X		X	
La Mora	X		X		X		X		X	
Rancho la Nueva Venta	X		X		X		X		X	
Latinoamericana	X		X		X		X		X	
San Pedro del Monte	X		X		X		X		X	
Rustico San Pedro	X		X		X		X		X	
La Esmeralda	X		X		X		X		X	
San José del Duran	X		X		X		X		X	
Campo Verde	X		X		X		X		X	
Lucita "Granja"	X		X		X		X		X	
Betania	X		X		X		X		X	
Arrollo Hondo	X		X		X		X		X	

Fuente: Fuente: Censo directo en el área de influencia del C.A.I.S.E.S. León

1.3. Croquis de carreteras.



- Blvd. Mariano Escobedo Ote.
- Blvd. Adolfo López Mateos.
- Blvd. Torres Landa Pte.
- Blvd. Timoteo Lozano.
- Blvd. Venustiano Carranza.
- Blvd. Hermanos Aldama.
- Av. La Merced.
- Av. Central.
- Av. Miguel Alemán.

8. Alimentación

8.1. Alimentos que consume la población de la comunidad

Tabla 26. Patrón de consumo de alimentos de la población del CAISES León 2019.						
Alimentos	Frecuencia de consumo					
	Diario		3 veces X sem.		Ocasional	
	No.	%	No.	%	No.	%
Leche	296	49.3	232	38.6	72	12
Carne	72	12	338	56.3	190	31.7
Huevo	300	50	138	23	162	27
Pan, o tortilla	528	88	34	5.7	38	6.3
Sopas de pasta (pasta)	42	7	316	52.7	242	40.3
Frutas	518	86.3	62	10.3	20	3.3
Verduras	518	86.3	62	10.3	20	3.3
Aceite	592	98.7	8	1.3	0	0
Manteca	0	0	0	0	0	0
Refresco	436	72.7	138	23	26	4.3
Golosinas (dulces, galletas, frituras).	110	18.3	442	73.7	48	8
ALIMENTOS AUTOCTONOS: No se cultivan alimentos autóctonos en la comunidad.						
FUENTE: MUESTREO CON 600 ENCUESTAS FAMILIARES AGE 0694 Y 0393						

8.2. Grado nutricional de los niños.

Tabla 27. Grado de nutrición de los niños que atiende el CAISES LEÓN 2019						
edad \ grado de nutrición	0 a 11 meses		De 1 año a 4 años 11 meses		De 5 a 9 años	
	No.	%	No.	%	No.	%
Peso normal.	16	94	261	92.2	188	83.92
Desnutrición leve	1	5.88	22	7.7	13	5.8
Desnutrición moderada	0	0	6	0	0	0
Desnutrición Severa	0	0	0	0	0	0
Sobrepeso	0	0	4	0	13	5.8
Obesidad	0	0	4	0	10	4.46
Total	17	100	297	100	224	100
Fuente: Hoja 15 del SIS MES DE NOVIEMBRE 2020						

8.3 Número de comidas al día en promedio en menores de 1 a 5 años de edad:

En relación a la alimentación que corresponde a los infantes se obtuvo una media de 3 comidas al día realizadas en los hogares de la localidad; esto quiere decir que los niños de estos AGEB encuestados está teniendo una nutrición relativamente buena ya que varias de estas comidas no garantizan que sean con los requerimientos necesarios para el óptimo desarrollo de los pequeños de la localidad.

9. Derechohabiencia

1.1 Derechohabiencia

Tabla 28. Distribución porcentual de población derechohabiente del área de influencia del CAISES León 2019.							
Derechohabiencia	IMSS	ISSSTE	SEDENA	PEMEX	OTRA	POB. ABIERTA (SEG. POP Y NINGUNA)	Total
No. de Familias	209	22	0	0	0	369	600
%	34.8	3.7	0	0	0	61.5	100

Fuente: (muestreo con 600 encuestas AGEB 0694 y 0393)

V. Análisis epidemiológico

5.1. Principales causas de mortalidad

5.1.1. Mortalidad general por sexo.

Tabla 29. Causas de mortalidad general en el área de influencia del CAISES León, 2019					
Causa	Hombres		Causa	Mujeres	
	No.	Tasa		No.	Tasa
diabetes mellitus tipo 2, con otras complicaciones especificadas	17	0.63	diabetes mellitus tipo 2, con otras complicaciones especificadas	22	0.77
infarto agudo de miocardio, sin otra especificación	11	0.40	diabetes mellitus tipo 2, con complicaciones múltiples	13	0.45
cirrosis hepática alcohólica	10	0.37	infarto agudo de miocardio, sin otra especificación	9	0.31
agresión con disparo de otras armas de fuego, y las no especificadas, calles y carreteras	7	0.26	diabetes mellitus tipo 2, con complicaciones renales	7	0.24
tumor maligno de la próstata	7	0.26	enfermedad cardíaca hipertensiva con insuficiencia cardíaca (congestiva)	7	0.24
agresión con disparo de otras armas de fuego, y las no especificadas, lugar no especificado	6	0.22	cardiomegalia	5	0.17
neumonía, no especificada	6	0.22	desnutrición proteico-calórica, no especificada	5	0.17
diabetes mellitus tipo 2, con complicaciones renales	5	0.18	enfermedad pulmonar obstructiva crónica con infección aguda de las vías respiratorias inferiores	5	0.17
diabetes mellitus tipo 2, con complicaciones múltiples	4	0.14	neumonía, no especificada	5	0.17
enfermedad pulmonar obstructiva crónica con infección aguda de las vías respiratorias inferiores	4	0.14	accidente vascular encefálico agudo, no especificado como hemorrágico o isquémico	4	0.14

Fuente: Sistema de Información estadística, Jurisdicción Sanitaria VII, Secretaría de Salud.

* Tasa por 1000 habitantes.

5.1.2. Mortalidad infantil

Tabla 30. Causas de mortalidad en menores de un año en el área de Influencia del CAISES León 2019					
Causa	Hombres		Causa	Mujeres	
	No.	Tasa		No.	Tasa
hidrocéfalo congénito, no especificado	1	1.91	asfixia del nacimiento, no especificada	1	2.04
malformación congénita del corazón, no especificada	1	1.91	hipoxia intrauterina, no especificada	1	2.04
neumonía, no especificada	1	1.91	síndrome de la muerte súbita infantil, sin mención de autopsia	1	2.04

Fuente: Sistema de Información estadística, Jurisdicción Sanitaria VII, Secretaría de Salud.

* Tasa por 1000 habitantes.

5.1.3. Mortalidad Preescolar

Tabla 31. Causas de mortalidad en menores de 1 a 5 años en el área de Influencia del CAISES León 2019					
Causa	Hombres		Causa	Mujeres	
	No.	Tasa		No.	Tasa
HIDROCEFALO CONGENITO, NO ESPECIFICADO	1	0.47	NO SE REGISTRAN MUERTES EN ESTE GRUPO		

Fuente: Sistema de Información estadística, Jurisdicción Sanitaria VII, Secretaría de Salud.

* Tasa por 1000 habitantes.

5.1.4. Mortalidad Escolar.

Tabla 32. Causas de mortalidad en niños de 6 a 12 años en el área de Influencia del CAISES León 2019.					
Causa	Hombres		Causa	Mujeres	
	No.	Tasa		No.	Tasa
no se registran muertes en este grupo			leucemia linfoblástica aguda [LLA]	1	0.19

Fuente: Sistema de Información estadística, Jurisdicción Sanitaria VII, Secretaría de Salud.

* Tasa por 1000 habitantes.

5.1.5. Mortalidad en edad productiva

Tabla 33. Causas de Mortalidad en edad de 15 a 64 años en el área de Influencia del CAISES León 2019.					
Causa	Hombres		Causa	Mujeres	
	No.	Tasa		No.	Tasa
cirrosis hepática alcohólica	9	0.51	diabetes mellitus tipo 2, con complicaciones múltiples	6	0.31
agresión con disparo de otras armas de fuego, y las no especificadas, calles y carreteras	7	0.40	diabetes mellitus tipo 2, con complicaciones renales	3	0.15
diabetes mellitus tipo 2, con otras complicaciones especificadas	7	0.40	diabetes mellitus tipo 2, con otras complicaciones especificadas	3	0.15
agresión con disparo de otras armas de fuego, y las no especificadas, lugar no especificado	6	0.34	infección de vías urinarias, sitio no especificado	2	0.10
diabetes mellitus tipo 2, con complicaciones renales	3	0.17	neumonía, no especificada	2	0.10
infarto agudo de miocardio, sin otra especificación	3	0.17	tumor maligno del endometrio	2	0.10
neumonía, no especificada	3	0.17	tumor maligno, sitio primario no especificado	2	0.10
otras cirrosis del hígado y las no especificadas	3	0.17	diabetes mellitus no especificada, con otras complicaciones especificadas	1	0.05
trastornos mentales y del comportamiento debidos al uso de alcohol, síndrome de dependencia	3	0.17	enfermedad renal hipertensiva con insuficiencia renal	1	0.05
enfermedad renal crónica, no especificada	2	0.11	espina bífida, no especificada	1	0.05

Fuente: Sistema de Información estadística, Jurisdicción Sanitaria VII, Secretaría de Salud.

* Tasa por 1000 habitantes.

5.1.6. Mortalidad en edad posproductiva.

Tabla 34. Causas de mortalidad en mayores de 65 años en el área de Influencia del CAISES León 2019.					
Causa	Hombres		Causa	Mujeres	
	No.	Tasa		No.	Tasa
diabetes mellitus tipo 2, con otras complicaciones especificadas	10	7.16	diabetes mellitus tipo 2, con otras complicaciones especificadas	19	11.06
infarto agudo de miocardio, sin otra especificación	8	5.73	infarto agudo de miocardio, sin otra especificación	8	4.65
tumor maligno de la próstata	7	5.01	enfermedad cardiaca hipertensiva con insuficiencia cardiaca (congestiva)	7	4.07
diabetes mellitus tipo 2, con complicaciones múltiples	3	2.14	diabetes mellitus tipo 2, con complicaciones múltiples	7	4.07
enfermedad pulmonar obstructiva crónica con exacerbación aguda, no especificada	3	2.14	cardiomegalia	5	2.91
enfermedad pulmonar obstructiva crónica con infección aguda de las vías respiratorias inferiores	3	2.14	desnutrición proteico calórica, no especificada	5	2.91
accidente vascular encefálico agudo, no especificado como hemorrágico o isquémico	2	2.14	enfermedad pulmonar obstructiva crónica con infección aguda de las vías respiratorias inferiores	5	2.91
Acidosis	2	2.14	accidente vascular encefálico agudo, no especificado como hemorrágico o isquémico	4	2.32
desnutrición proteico calórica, no especificada	2	2.14	diabetes mellitus tipo 2, con complicaciones renales	4	2.32
diabetes mellitus no especificada, con otras complicaciones especificadas	2	2.14	enfermedad isquémica aguda del corazón, no especificada	3	1.74

Fuente: Sistema de Información estadística, Jurisdicción Sanitaria VII, Secretaría de Salud.

* Tasa por 1000 habitantes.

5.1.7. Mortalidad materna

Tabla 35. Causas de mortalidad materna en el área de influencia del CAISES León 2019.		
Causa	No.	Razón MM
Leucemia linfoblástica aguda	1	0.4

Fuente: Sistema de información estadística Jurisdicción Sanitaria VII, Secretaría de Salud)

5.2. Principales causas de morbilidad.

5.2.1. Morbilidad general por sexo.

Tabla 36. Diez primeras causas de enfermedad atendidas de primera vez por edad y sexo del CAISES León 2019.					
Causa	Hombres		Causa	Mujeres	
	No.	Tasa		No.	Tasa
Infección de Vías respiratorias agudas	1268	47.16	Infección de Vías respiratorias agudas	1760	61.72
Gingivitis y enfermedad periodontal	179	6.65	Gingivitis y enfermedad periodontal	341	11.95
Infecciones intestinales por otros	128	4.76	Infección por vías urinarias	315	11.04
Intoxicación por picadura por alacrán	106	3.94	Infecciones intestinales por otros	255	8.94
Infección por vías urinarias	100	3.71	Vulvovaginitis	214	7.50
Úlceras, gastritis y duodenitis	86	3.19	Úlceras, gastritis y duodenitis	190	6.66
Mordeduras por perro	77	2.86	Intoxicación por picadura por alacrán	111	3.89
Conjuntivitis	58	2.15	Candidiasis urogenital	73	2.56
Hipertensión arterial	41	1.52	Obesidad	68	2.38
Otitis media aguda	40	1.48	Displasia cervical leve y moderada	62	2.17

Fuente: Informe SUIVE (Sistema Único de Información de Vigilancia Epidemiológica), Jurisdicción Sanitaria VII, SSG.

5.2.2. Morbilidad en niños menores de 1 año.

Tabla 37. Diez primeras causas de enfermedad en niños menores de un año de edad atendidos de primera vez del CAISES León 2020.					
Causa	Hombres		Causa	Mujeres	
	No.	Tasa		No.	Tasa
Infección de Vías respiratorias agudas	163	312.85	Infección de Vías respiratorias agudas	185	379.09
Infecciones intestinales por otros	8	15.35	Infecciones intestinales por otros	13	26.23
Conjuntivitis	7	13.43	Desnutrición leve	4	8.19
Varicela	2	3.83	Otitis media aguda	3	6.14
Ascariasis	1	1.91	Enfermedad febril exantemática	2	4.09
Desnutrición moderada	1	1.91	Otras infecciones intestinales debidas a protozoarios	2	4.09
Influenza	1	1.91	Shigelosis	2	4.09
Tosferina	1	1.91	Úlceras, gastritis y duodenitis	2	4.09
			Asma	1	2.04
			Infección por vías urinarias	1	2.04

Fuente: Informe SUIVE (Sistema Único de Información de Vigilancia Epidemiológica), Jurisdicción Sanitaria VII, SSG.

5.2.3. Morbilidad en niños de 1 a 4 años.

Tabla 38. Diez primeras causas de enfermedad en niños de 1 a 4 años de edad atendidos de primera vez del CAISES León 2019.					
Causa	Hombres		Causa	Mujeres	
	No.	Tasa		No.	Tasa
Infección de Vías respiratorias agudas	335	158.31	Infección de Vías respiratorias agudas	300	149.62
Infecciones intestinales por otros	29	13.70	Infecciones intestinales por otros	48	23.94
Varicela	9	4.25	Otitis media aguda	7	3.49
Infección por vías urinarias	8	3.78	Influenza	6	2.99
Conjuntivitis	7	3.30	Conjuntivitis	5	2.49
Mordeduras por perro	5	2.36	Gingivitis y enfermedad periodontal	5	2.49
Otitis media aguda	5	2.36	Intoxicación por picadura por alacrán	5	2.49
Gingivitis y enfermedad periodontal	4	1.89	Asma	3	1.49
Intoxicación por picadura por alacrán	4	1.89	Infección por vías urinarias	3	1.49
Escarlatina	3	1.41	Mordeduras por perro	3	1.49

Fuente: Informe SUIVE (Sistema Único de Información de Vigilancia Epidemiológica), Jurisdicción Sanitaria VII, SSG.

5.2.4. Morbilidad en niños de 5 a 14 años.

Tabla 39. Diez primeras causas de enfermedad en niños de 5 a 14 años de edad atendidos de primera vez del CAISES León 2019					
Causa	Hombres		Causa	Mujeres	
	No.	Tasa		No.	Tasa
Infección de Vías respiratorias agudas	391	72.60	Infección de Vías respiratorias agudas	380	74.23
Infecciones intestinales por otros	31	5.75	Infecciones intestinales por otros	43	8.40
Mordeduras por perro	17	3.15	Úlceras, gastritis y duodenitis(K25-K29)	27	5.27
Otitis media aguda	17	3.15	Intoxicación por picadura por alacrán	14	2.73
Úlceras, gastritis y duodenitis(K25-K29)	17	3.15	Infección por vías urinarias	13	2.53
Gingivitis y enfermedad periodontal	14	2.59	Gingivitis y enfermedad periodontal	11	2.14
Intoxicación por picadura por alacrán	14	2.59	Influenza	11	2.14
Conjuntivitis	13	2.41	Otitis media aguda	11	2.14
Infección por vías urinarias	11	2.04	Mordeduras por perro	8	1.56
Influenza	6	1.11	Varicela	7	1.36

Fuente: Informe SUIVE (Sistema Único de Información de Vigilancia Epidemiológica), Jurisdicción Sanitaria VII, SSG.

5.2.5. Morbilidad en adolescentes de 15 a 24 años

Tabla 40. Diez primeras causas de enfermedad en adolescentes atendidos de primera vez del CAISES León 2019					
Causa	Hombres		Causa	Mujeres	
	No.	Tasa		No.	Tasa
Infección de Vías respiratorias agudas	92	18.08	Infección de Vías respiratorias agudas	165	32.30
Intoxicación por picadura por alacrán	27	5.30	Vulvovaginitis	84	16.44
Gingivitis y enfermedad periodontal	21	4.12	Gingivitis y enfermedad periodontal	72	14.09
Infecciones intestinales por otros	16	3.14	Infección por vías urinarias	66	12.92
Infección por vías urinarias	13	2.55	Úlceras, gastritis y duodenitis(K25-K29)	36	7.04
Mordeduras por perro	13	2.55	Candidiasis urogenital	35	6.85
Úlceras, gastritis y duodenitis	13	2.55	Infecciones intestinales por otros	30	5.87
Obesidad	5	0.98	Displasia cervical leve y moderada(N87.0-N87.1)	23	4.50
Otitis media aguda	5	0.98	Obesidad	18	3.52
Dengue no grave	3	0.58	Intoxicación por picadura por alacrán	17	3.32

Fuente: Informe SUIVE (Sistema Único de Información de Vigilancia Epidemiológica), Jurisdicción Sanitaria VII, SSG.

5.2.6. Morbilidad en adultos de 25 a 44 años.

Tabla 41. Diez primeras causas de enfermedad en adultos de 25 a 44 años de edad atendidos de primera del CAISES León 2019.					
Causa	Hombres		Causa	Mujeres	
	No.	Tasa		No.	Tasa
Infección de Vías respiratorias agudas	111	14.25	Infección de Vías respiratorias agudas	343	38.52
Gingivitis y enfermedad periodontal	61	7.83	Gingivitis y enfermedad periodontal	140	15.72
Intoxicación por picadura por alacrán	36	4.62	Infección por vías urinarias	132	14.82
Infección por vías urinarias	22	2.82	Vulvovaginitis	91	10.22
Obesidad	20	2.56	Úlceras, gastritis y duodenitis	63	7.07
Infecciones intestinales por otros	18	2.31	Infecciones intestinales por otros	59	6.62
Mordeduras por perro	18	2.31	Intoxicación por picadura por alacrán	37	4.15
Úlceras, gastritis y duodenitis	17	2.18	Conjuntivitis	35	3.93
Conjuntivitis	10	1.28	Displasia cervical leve y moderada	29	3.25
Otras infecciones intestinales debidas a protozoarios	9	1.15	Obesidad	23	2.58

Fuente: Informe SUIVE (Sistema Único de Información de Vigilancia Epidemiológica), Jurisdicción Sanitaria VII, SSG.

5.2.7. Morbilidad en adultos de 45 a 64 años.

Tabla 41. Diez primeras causas de enfermedad en adultos de 44 a 64 años de edad atendidos de primera del CAISES León 2019.					
Causa	Hombres		Causa	Mujeres	
	No.	Tasa		No.	Tasa
Infección de Vías respiratorias agudas	131	28.52	Infección de Vías respiratorias agudas	294	88.82
Gingivitis y enfermedad periodontal	66	14.36	Gingivitis y enfermedad periodontal	94	28.93
Infección por vías urinarias	30	6.53	Infección por vías urinarias	73	22.05
Úlceras, gastritis y duodenitis	30	6.53	Infecciones intestinales por otros	47	14.19
Hipertensión arterial	23	5.00	Úlceras, gastritis y duodenitis	42	12.68
Intoxicación por picadura por alacrán	18	3.91	Vulvovaginitis	27	8.15
Mordeduras por perro	18	3.91	Intoxicación por picadura por alacrán	25	7.55
Infecciones intestinales por otros	16	3.48	Infección por virus del papiloma humano	19	5.74
Mordeduras por perro	13	2.83	Diabetes mellitus no insulino dependiente	16	4.83

Fuente: Informe SUIVE (Sistema Único de Información de Vigilancia Epidemiológica), Jurisdicción Sanitaria VII, SSG.

5.2.8. Morbilidad en adultos mayores de 65 años.

Tabla 42. Diez primeras causas de enfermedad en mayores de 65 años de edad atendidos de primera vez del CAISES León 2019					
Causa	Hombres		Causa	Mujeres	
	No.	Tasa		No.	Tasa
Infección de Vías respiratorias agudas	45	32.23	Infección de Vías respiratorias agudas	93	54.16
Infección por vías urinarias	16	11.46	Infección por vías urinarias	27	15.72
Gingivitis y enfermedad periodontal	13	9.31	Gingivitis y enfermedad periodontal	19	11.06
Hiperplasia de la próstata	10	7.16	Úlceras, gastritis y duodenitis	19	11.06
Infecciones intestinales por otros	10	7.16	Infecciones intestinales por otros	15	8.73
Úlceras, gastritis y duodenitis	9	6.44	Intoxicación por picadura por alacrán	13	7.57
Diabetes mellitus no insulínica	8	5.73	Hipertensión arterial	10	5.82
Hipertensión arterial	8	5.73	Obesidad	9	5.24
Conjuntivitis	7	5.01	Conjuntivitis	6	3.49
Intoxicación por picadura por alacrán	7	5.01	Mordeduras por perro	6	3.49

Fuente: Informe SUIVE (Sistema Único de Información de Vigilancia Epidemiológica), Jurisdicción Sanitaria VII, SSG.

5.2.9. Morbilidad en embarazadas.

Acomodar de mayor a menor, los porcentajes me salen diferentes. si 293 pacientes embarazadas son su 100%.

Tabla 43. Diez primeras causas de enfermedad en embarazadas atendidas en el CAISES León 2020		
Causa	No.	%
1 vaginitis aguda	16	5.5%
2 infección de vías urinarias	8	2.7%
3 ansiedad	5	1.7%
4 diabetes mellitus	3	1.0%
5 depresión	2	0.7%
6 adicciones	2	0.7%
7 hipercolesterolemia	1	0.3%
8 anemia	1	0.3%
9 broncoespasmos	1	0.3%
10 hipotiroidismo	1	0.3%

Fuente: total de pacientes embarazadas de los últimos 3 meses, septiembre, octubre y noviembre del 2020: 293 pacientes atendidas.

VI. Salud mental y adicciones

Total de población censada 15 años y más = Total hombres 1018, Total mujeres 1025.

1. Alcoholismo en mayores de 10 años.

Tabla 45. Población con hábito alcohólico				
Edad	Masculino		Femenino	
	No.	%	No.	%
10-19 años	0	0	0	0
20-29 años	0	0	1	0.09
30-39 años	6	0.58	3	0.29
40-49 años	15	1.47	0	0
50-59 años	13	1.27	0	0
60 y más	0	0	0	0
Total	34	3.33	4	0.39

fuelle: muestreo con 600 encuestas familiares AGEB 0694 Y 0393

2. Tabaquismo en mayores de 10 años

Tabla 44. Población mayor de 10 años con hábito tabáquico				
Edad	Masculino		Femenino	
	No.	%	No.	%
10-19 años	1	0.09	0	0
20-29 años	13	1.27	2	0.19
30-39 años	9	0.88	11	1.07
40-49 años	19	1.86	16	1.56
50-59 años	21	2.06	15	1.46
60 y más	4	0.39	2	0.19
Total	63	6.18	46	4.48

fuelle: muestreo con 600 encuestas familiares AGEB 0694 Y 0393

3. Uso de otras drogas en mayores de 10 años.

Tabla 46. Población con hábito a otras drogas				
Edad	Masculino		Femenino	
	No.	%	No.	%
10-19 años	0	0	0	0
20-29 años	0	0	0	0
30-39 años	0	0	0	0
40-49 años	0	0	0	0
50-59 años	0	0	0	0
60 y más	0	0	0	0
Total	0	0	0	0

fuelle: muestreo con 600 encuestas familiares AGEB 0694 Y 0393

VII. Recursos humanos del sector salud

Tabla 47. Número de personal que presta servicios en el CAISES León 2020				
Profesión	Médicos/as	Enfermeras/os	Dentistas	Trab. Social
Adscritos	21	31	4	3
Becarios	0	3	3	0
Profesión	Nutriólogas/os	Psicólogas/os	Promotoras/os	
Adscritos	2	3	2	0
Becarios	1	1	0	0
Profesión	Admvos.	Intendencia	Vigilancia	
Adscritos	11	6	6	0
Becarios	0	0	0	0

Fuente: Censo directo del Sector

Tabla 48. Recursos comunitarios existentes para la atención de la salud en el área de influencia del CAISES LEÓN	
Recurso	No.
Parteras	0
Sobadores o hueseros	0
Consultorios Médicos privados	7
Consultorios Médicos de Especialidad privados	3
Consultorios Dentales privados	7
Clínicas privadas	3

FUENTE: Entrevistas a pobladores y recorrido por la comunidad.

VIII. Infraestructura para la atención en salud.

8.1. Unidades de Referencia de la Red integrada de Servicios.

Tabla 42. Unidades de Referencia de la Red Integrada de Servicios de CAISES LEÓN			
Unidad	Domicilio	Nivel de atención	Cartera de Servicios
UNEME Unidad de enfermedades crónicas León.	Calle Sigma 111, Industrial Delta, 37545, León Gto.	2do. Nivel de Atención.	internistas y nutrición. Control de enfermedades crónico degenerativas
CAPA Centro de atención Primaria en Atenciones.	Blvd. Delta No.207 Tercer Piso/Fracc. Santa Julia/ C.P 37530/León	2do Nivel de Atención.	Promoción y prevención de adicciones. Atención individual de consumidores con Riesgo psicosocial grave con comorbilidad leve o moderada. Reinserción social. Capacitación en prevención de adicciones. Detección oportuna de casos con riesgo psicosocial por consumo de drogas.
CAPASITS Centros Ambulatorios de Prevención y Atención en SIDA e Infecciones de Transmisión Sexual.	20 de enero #927. Col. Obregon C.P 37000 Gto.	2do Nivel de Atención.	Área de atención médica. Área de enfermería. Área de psicología. Área de nutrición. Área de trabajo social.
CAIA Centro de Atención Integral en Adicciones.	Antigua Carretera León San Francisco km 8. San Pedro del Monte 37660 León, Gto.	2do Nivel de Atención.	Acciones Preventivas. Tratamiento ambulatorio básico, atención psicológica individual, familiar y grupal, atención de psiquiatría trabajo social, enfermería y medicina especializada en adicciones. Rehabilitación Psicosocial, Tratamiento ambulatorio intensivo.
CAISAME Centro de Atención Integral a la Salud Mental		2do. Nivel de Atención.	Evaluación y diagnóstico inicial.

			<p>Tratamiento individual psicológico y/o psiquiátrico.</p> <p>Atención grupal para pacientes con trastornos homogéneos.</p> <p>Internamiento para cuadros clínicos agudos.</p> <p>Prevención de recaídas y recurrencias.</p> <p>Seguimiento y control de los pacientes en remisión.</p> <p>Desarrollo de programas de prevención y psicoeducación para grupo de pacientes y familiares.</p>
HGDL Hospital General de León	Carr. A San Francisco del Rincón Km. 8 / San Pedro del Monte		
HGDL Hospital General de León	BLVD. MILENO 1001, Predio San Carlos.	2do Nivel de Atención.	Medicina interna, oncología, dermatología, endocrinología, gastrología, cardiología, neumología, hematología, nefrología, reumatología, cardiología pediátrica
HIM Hospital de Especialidades Materno Infantil	Andador de la Juventud #116 Col. Jhon F. Kennedy.	2do. Nivel de Atención.	Medicina interna, oncología, dermatología, endocrinología, gastrología, cardiología, neumología, hematología, nefrología, reumatología, cardiología pediátrica, lactantes, oncopediatria, entre otros.
HEPL Hospital de Especialidades Pediátrico de León.	BLVD. Alonso de Torres No. 4725 Col. San José del Potrero.	2do Nivel de Atención.	Neonatología, Neurología, Medicina Crítica, Alergología e Inmunología, Pediatría, Odontología, Cirugía Pediátrica, Endocrinología, Neurocirugía,


			Nefrología, Cirugías Cardiovascular, Infectología, Cardiología, Cirugías Maxilofacial, Neumología, Estimulación Temprana, Inhaloterapia, Ortopedia, Genética, Urología, Dermatología, Otorrinolaringología, Audiología, entre otras.
HRAEB Hospital Regional de Alta Especialidad del Bajío	BLVD. MILENIO #130 SAN CARLOS LA RONCHA	3er Nivel de Atención.	Especialización en varias patologías: oncología, hematología, cardiología, neumología, angiología, nefrología, urología, neurología, otorrinolaringología, músculo esquelético, dermatología, genética, gastroenterología, reumatología, endocrinología, inmunología, oftalmología

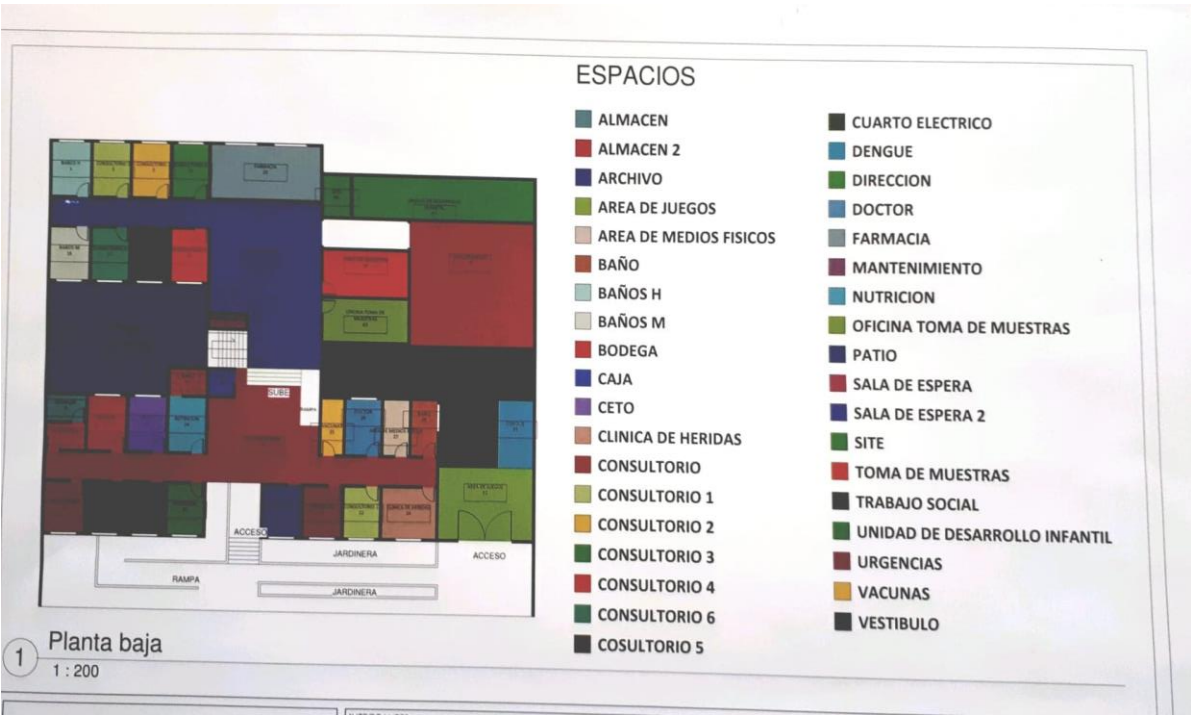
III. Recursos de referencia de pacientes a 2o. o 3er. Nivel, con los que cuenta

- Hospital general regional: Cartera de servicios hospital de 2do nivel
- Hospital materno infantil: Cartera de servicios hospital de 2do nivel (pediátricos y maternos)
- Hospital pediátrico de león: Cartera de servicios hospital de 2do nivel (con distintas subespecialidades pediátricas)
- Hospital de alta especialidad del bajío: Cartera de servicios hospital de 3er nivel
- Caises León: laboratorio para sector IV
- Laboratorio estatal: laboratorio con servicios a nivel estatal
- CAPASITS León: centro de referencia a pacientes con VIH-SIDA
- UNEME: Unidad de especialidades médicas en enfermedades crónicas.
- Centro de Atención Primaria en Adicciones "Nueva Vida"

8.2. Instalaciones

- A. Unidad de salud CAISES
- 1.- No. consultorios médicos
 - 2.- No. Farmacia 1
 - 3.- No. sala de curaciones 2
 - 4.- No. sala de espera 2
 - 5.- No. cocina
 - 6.- No. sala de vacunación 1
 - 7.- No. Baños 4
 8. Plano de la unidad





8.3. Servicios de la unidad.

CAISES León presta servicios en el siguiente:

a) Horario de atención.

De lunes a viernes; dos turnos:

Matutino: De 8:00hrs. A 16:00hrs.

Vespertino: De 14:00hrs. A 21:00hrs.

Jornada acumulada: De 8:00hrs. A 21:00hrs.

b) Turnos.

Matutino, Vespertino y Jornada acumulada (Días festivos, feriados).

c) Servicios de consulta (DISCIPLINAS) existentes en la unidad.

Medicina general:

Se brinda atención de profesionales médicos para diagnosticar y manejar diferentes patologías comunes y derivar al especialista indicado cuando corresponda.

Psicología:

Se brinda atención en la conducta y los procesos mentales de los individuos y de grupos en distintas situaciones.

Nutrición:

En el área de nutrición se tiene como objetivo promover la salud, reducir el riesgo de desarrollar patologías relacionadas con la alimentación y controlar enfermedades específicas causadas por una ingesta excesiva o insuficiente de ciertos alimentos.

Odontología:

El odontólogo es el profesional encargado de la salud oral. No solo se centra en los dientes, sino también en los diversos órganos que componen la cavidad oral. Además del diagnóstico y el tratamiento de enfermedades, se ocupa de la prevención.

Vacunas:

Esta área está a cargo de enfermería y es muy importante, cuya función es la de generar en el organismo inmunidad frente a una determinada enfermedad, estimulándolo para que produzca anticuerpos que luego actuarán protegiéndolo frente a futuras infecciones, ya que el sistema inmune podrá reconocer el agente infeccioso y lo destruirá.

Clínica de heridas:

La clínica de heridas tiene como objetivos: Promover la calidad en el proceso de atención de los pacientes con heridas, proveer cuidado integral y especializado al paciente con heridas agudas y/o crónicas de alta complejidad o difícil manejo y optimizar la utilización de los recursos en el manejo de las heridas.

Medicina preventiva:

El Servicio de Medicina Preventiva realiza actividades de atención individual y colectiva, su función está orientada principalmente a la vigilancia epidemiológica, así como la prevención de la enfermedad y promoción de la salud dentro del sistema sanitario público del Área de Salud.

Trabajo social:

Encargado por profesionales dedicados a promover activamente el cambio y desarrollo social de las personas. Es decir, se encargan de la ardua tarea de promover el bienestar de los individuos, atendiendo en todo momento, ya sean en el entorno familiar, grupal, comunitario o el medio social en el que viven.

Estudios de laboratorio (Baciloscopias):

Las pruebas de laboratorio que se realizan examinan muestras de sangre, orina o tejidos corporales. Los profesionistas analizan las muestras para determinar si los resultados están dentro de los límites normales, usando un rango de valores.

CETO:

Ofrece estudios a las mujeres embarazadas para detectar cualquier alteración como preclamsia, prematurez y defectos antes del nacimiento.

Urgencias:

La función del Servicio de Urgencias es valorar al paciente para, posteriormente de la manera más pronta posible, para evaluarlo, diagnosticarlo, tratarlo y así decidir si el paciente se refiere o se manda a casa con los cuidados que debe seguir.

Servicios amigables:

En estos espacios la atención es otorgada por personal capacitado y sensibilizado para un trato digno, se puede solicitar información y orientación para prevenir embarazos no planeados, así como métodos anticonceptivos adecuados a las necesidades de cada persona, los cuales se otorgan en forma gratuita.

Programa de vasectomía:

Estos procedimientos son realizados los días viernes es un método anticonceptivo seguro permanente que no afecta el desempeño sexual.

Grupos GAM:

Son grupos de ayuda mutua para personas con enfermedades crónicas degenerativas, que se reúnen una vez al mes para realizar cambios personales y sociales, compartir experiencias y aprender temas nuevos.

Grupos Mujeres embarazadas:

Se forman con las mujeres embarazadas que pertenecen a la unidad para darles a manera mensual temas y se realizan actividades de suma importancia en el embarazo y en el periodo de lactancia.

IX. Prioridades en salud.

Tabla 43. Priorización para los problemas de salud local							
Nº	Problema	Tamaño o frecuencia	Gravedad	Posibilidad de solución	Recursos para su solución	Disposición de los participantes para su solución	Total
1	Embarazo adolescente	2	2	2	2	2	10
2	Diabetes Mellitus	2	2	1	2	1	8
3	Hipertensión arterial	2	1	1	2	1	7
4	Dengue	1	1	2	2	2	8
5	Picadura de alacrán	1	1	2	2	2	8
6	Enfermedades respiratorias	2	2	2	1	1	8
7	Tuberculosis	1	1	1	2	2	7
8	Accidentes	1	1	1	2	2	7
9	Enfermedades mentales	1	1	2	2	1	7
10	Falta de vacunación infantil	2	2	1	1	1	7

Priorización de Problemas de Salud Local

2 Puntaje para la priorización de problemas de salud local			
Columna	Puntaje		
Tamaño o frecuencia	Muy frecuente 2 puntos	Medianamente frecuente 1 punto	Poco frecuente 0 puntos
Gravedad	Grave 2 puntos	Medianamente Grave 1 punto	Poco grave 0 puntos
Posibilidad de solución	Fácil 2 puntos	Difícil 1 punto	Poco difícil 0 puntos
Recursos para su solución	Existen recursos en la localidad 2 puntos	Posibilidad de obtener recursos en la localidad 1 punto	Recursos no existente a nivel municipal y/o local 0 puntos
Disposición de los participantes para su solución	Buena 2 puntos	Poca 1 punto	Nula 0 puntos

PRIORIZACIÓN AMEF .

1. A continuación describa los 3 problemas de salud identificados en el ejercicio de priorización con base en el Diagnóstico de Salud en orden descendente de acuerdo con el puntaje obtenido.

1. Embarazo adolescente

2. diabetes mellitus

3. enfermedades respiratorias

2. A continuación describa los problemas de salud identificados por el Comité Local de Salud o la asamblea comunitaria, no enlistados anteriormente.

1. Covid-19

2. Diabetes mellitus

3. Hipertensión

X. Bibliografía

Página de la OMS

<https://www.who.int/es/news-room/fact-sheets/detail/adolescent-pregnancy>

Guías de obstetricia y ginecología:

R Samano, H Martínez-Rojano, G Chico-Barba. Nutrients, 2017.

<https://www.medigraphic.com/pdfs/ginobsmex/gom-2015/gom155e.pdf>

Norma Oficial Mexicana NOM-007-SSA2-1993, Atención de la mujer durante el embarazo, parto y puerperio y del recién nacido. Criterios y procedimientos para la prestación del servicio.

Cuidados del control prenatal en el primer nivel de atención en relación a la NOM-007-SSA2-1993:

<https://www.medigraphic.com/pdfs/waxapa/wax 2015/wax1513d.pdf>

XI. Conclusión

De los problemas más relevantes que se encontraron fue el consumo de sustancias ilícitas y la falta de interés de la población en relación con mantener una buena salud, ya que existe la carencia de organización comunitaria lo que en León Guanajuato se le conoce como “comité de colonos”. Esto genera conflicto entre los ciudadanos y la ausencia de oportunidades de participar o acceder a programas de salud establecidos por el CAISES LEÓN, como lo son actividades extraprogramáticas gratuitas para diferentes edades, charlas informativas sobre la prevención del consumo de drogas y prevención del embarazo adolescente, entre otros.

Si bien en esta investigación se logró realizar un diagnóstico y se crearon actividades para responder a la mayoría de las problemáticas encontradas, ellos al no tener una organización estable tendrán dificultades para mantener y replicar instancias de participación social como la realizada.

Se sugiere que el profesional de la salud tome iniciativa de reforzar la divulgación de actividades recreativas que desarrollen hábitos saludables en la población adolescente, así como medidas preventivas en las cuales todos los que se integren logren evitar el consumo de sustancias psicoactivas, así mismo hacer hincapié en la importancia de la planificación familiar.