



Participación en el Proyecto de Investigación:  
**Diagnóstico del Espacio de Uso Común para el  
Programa de Mejoramiento de Unidades Habitacionales  
en el Distrito Federal**

Universidad Nacional Autónoma de México

Facultad de Arquitectura

Laboratorio de Vivienda FA



Tesis Profesional que para obtener el Título de:  
**ARQUITECTA**

Presenta:

**NOEMÍ GUERRERO LARA**

Arq. Alejandro Emilio Suárez Pareyón

Mtro. en Arq. Ernesto Alva Martínez

Mtra. en Arq. Ada Avendaño Enciso

Ciudad Universitaria, México D.F. 2015





Universidad Nacional  
Autónoma de México

Dirección General de Bibliotecas de la UNAM

**Biblioteca Central**



**UNAM – Dirección General de Bibliotecas**  
**Tesis Digitales**  
**Restricciones de uso**

**DERECHOS RESERVADOS ©**  
**PROHIBIDA SU REPRODUCCIÓN TOTAL O PARCIAL**

Todo el material contenido en esta tesis esta protegido por la Ley Federal del Derecho de Autor (LFDA) de los Estados Unidos Mexicanos (México).

El uso de imágenes, fragmentos de videos, y demás material que sea objeto de protección de los derechos de autor, será exclusivamente para fines educativos e informativos y deberá citar la fuente donde la obtuvo mencionando el autor o autores. Cualquier uso distinto como el lucro, reproducción, edición o modificación, será perseguido y sancionado por el respectivo titular de los Derechos de Autor.

## AGRADECIMIENTOS

A mis padres, por su amor, apoyo y comprensión.  
A mi papá por enseñarme a ser una persona íntegra, responsable y siempre  
fiel a mis sueños.

A mi mamá por enseñarme que la vida va mucho mas allá de uno mismo y  
siempre recordarme que la familia es lo mas importante.

A mis hermanos, Marce, Alex y Gerardo, gracias por todos los consejos y las  
risas, por ser mis personas favoritas en este mundo y siempre alentarme a  
ser una mejor persona.

A mi tío Francisco, por ser mi segundo padre y compartir conmigo el amor a  
esta carrera. A toda mi familia, gracias.

A la UNAM y a la Facultad de Arquitectura por ser mi segunda casa y  
regalarme los mejores momentos de mi vida.

Al Arq. Alejandro Suárez Pareyón por darme la oportunidad de participar en  
los proyectos de Investigación, gracias por todos los conocimientos, sin  
usted, nada de esto hubiera sido posible.

A Monse, por ser un ejemplo a seguir y una hermosa amiga durante tantos  
años y a Fernandita por escucharme siempre, por tantas risas y abrazos. A  
todas las personas de FA Vivienda y ATH, por enseñarme el valor del  
trabajo en equipo.

A mi novio. Gracias por cada día que pasamos juntos y por cada sonrisa,  
pero sobre todo gracias por creer en mi y ayudarme a cumplir una de las  
metas mas importantes de mi vida.

A mis amigos de la Facultad, ahora colegas, por su compañía, por viajar y  
crecer conmigo, gracias por tantos momentos inolvidables.

## PRESENTACIÓN

El presente documento contiene la descripción de mi trabajo realizado en el proyecto “Diagnóstico del Espacio de Uso Común para el Programa de Mejoramiento de Unidades Habitacionales en el Distrito Federal”, enfocando el estudio principalmente en las Unidades Habitacionales del Instituto del Fondo Nacional de la Vivienda para los Trabajadores (INFONAVIT). El proyecto tiene como sede u oficina el Laboratorio de Vivienda, ubicado en el mezzanine del Museo Universitario de Ciencias y Arte (MUCA) en la Facultad de Arquitectura de la Universidad Nacional Autónoma de México (UNAM).

El proyecto está liderado por los arquitectos Alejandro Suárez Pareyón y Ernesto Alva Martínez. El Arq. Alejandro Suárez Pareyón es responsable en el área de conocimiento de Análisis, Teoría e Historia (ATH) del posgrado de Arquitectura de la UNAM, en el cuál se realizan proyectos multidisciplinarios dirigidos al estudio de la vivienda social y crecimiento de la ciudad. El Maestro en Arquitectura Ernesto Alva Martínez es profesor de la especialización en Vivienda en la Facultad de Arquitectura de la UNAM, quien cuenta con un amplio conocimiento en el ámbito de la vivienda, así como los retos comunes que enfrenta la Ciudad de México.

Durante el año 2014 se llevó a cabo este proyecto, teniendo como objetivo realizar un estudio para conocer sistemáticamente estado actual de las unidades habitacionales construidas por el INFONAVIT, aplicando una metodología de investigación urbano-arquitectónica arrojando resultados que fueron sometidos a un análisis multicriterio destinado a la identificación de aquellas unidades que por su condición podrían ser objeto de intervenciones dirigidas a mejorar las condiciones de su espacio publico. Adicionalmente la investigación dio como resultado una amplia gama de informaciones sobre aspectos característicos de los procesos habitacionales que han sido producto de la política de vivienda de la segunda mitad del siglo XX en la ciudad de México.



Universidad Nacional  
Autónoma de México

Dirección General de Bibliotecas de la UNAM

**Biblioteca Central**



**UNAM – Dirección General de Bibliotecas**  
**Tesis Digitales**  
**Restricciones de uso**

**DERECHOS RESERVADOS ©**  
**PROHIBIDA SU REPRODUCCIÓN TOTAL O PARCIAL**

Todo el material contenido en esta tesis esta protegido por la Ley Federal del Derecho de Autor (LFDA) de los Estados Unidos Mexicanos (México).

El uso de imágenes, fragmentos de videos, y demás material que sea objeto de protección de los derechos de autor, será exclusivamente para fines educativos e informativos y deberá citar la fuente donde la obtuvo mencionando el autor o autores. Cualquier uso distinto como el lucro, reproducción, edición o modificación, será perseguido y sancionado por el respectivo titular de los Derechos de Autor.

## Índice

Introducción	1
Objetivos	5
Metodología del documento	7
I. Antecedentes	10
I.I INFONAVIT	11
I.II Mejorando la unidad	13
II. Programa: Diagnóstico del Espacio de Uso Común	16
II.I Objetivos del programa	17
II.II Metodología aplicada al proyecto de investigación (DEUC)	18
III. Descripción de actividades	36
IV. Descripción de Entregable.	44
V. Ejemplo de Entregable. Culhuacán Piloto.	61
VI. Unidades Habitacionales Localizadas DEUC	62
VII. Unidades Habitacionales Localizadas. Aportación al Observatorio de vivienda.	75
VIII. Bases de Datos. Listados de Unidades Habitacionales	83
IX. Conclusiones.	92
X. Bibliografía	93



Universidad Nacional  
Autónoma de México

Dirección General de Bibliotecas de la UNAM

**Biblioteca Central**



**UNAM – Dirección General de Bibliotecas**  
**Tesis Digitales**  
**Restricciones de uso**

**DERECHOS RESERVADOS ©**  
**PROHIBIDA SU REPRODUCCIÓN TOTAL O PARCIAL**

Todo el material contenido en esta tesis esta protegido por la Ley Federal del Derecho de Autor (LFDA) de los Estados Unidos Mexicanos (México).

El uso de imágenes, fragmentos de videos, y demás material que sea objeto de protección de los derechos de autor, será exclusivamente para fines educativos e informativos y deberá citar la fuente donde la obtuvo mencionando el autor o autores. Cualquier uso distinto como el lucro, reproducción, edición o modificación, será perseguido y sancionado por el respectivo titular de los Derechos de Autor.

## INTRODUCCIÓN

El crecimiento poblacional y territorial de la Ciudad de México es causado por factores como la migración del campo a la ciudad, las oportunidades de trabajo y centralización del mismo, en el Distrito Federal, este crecimiento trae consigo una gran demanda de vivienda para sus habitantes, hoy en día el acceso a ella es cada vez mas complicado debido a la falta de programas que promuevan la adquisición de una vivienda ó la construcción de la misma.

Según el INEGI, en México el 35% de la Vivienda es catalogada como “formal” tomando en cuenta que “la vivienda formal es aquella que se desarrolla por particulares, fraccionadores y desarrolladores inmobiliarios que actúan dentro de la ley y los reglamentos propios del desarrollo urbano de las ciudades”<sup>1</sup> y el 65% es vivienda informal o de autoconstrucción.

Según datos del censo de Población y Vivienda 2010 existen cerca de 5.0 millones de viviendas deshabitadas en todo el país, de las cuales un alto porcentaje fueron adquiridas con créditos del Instituto del Fondo Nacional de la Vivienda para los Trabajadores INFONAVIT. En el Distrito Federal son a aproximadamente 200 mil y 400 mil en los municipios del estado de México en situación de abandono.

Según datos de la Secretaría de Desarrollo Agrario, Territorial y Urbano SEDATU, un total de 106 mil 139 fueron otorgadas mediante créditos del Instituto del Fondo Nacional de la Vivienda para los Trabajadores INFONAVIT. Este fenómeno es causado por varios factores: Las unidades habitacionales están alejadas de centros de trabajo, educación y salud; faltan equipamientos urbanos y servicios de transporte, los conjuntos no tienen diseño adecuado para atender las necesidades básicas de los usuarios y las viviendas tienen poca superficie para responder a las necesidades de sus habitantes; todo esto afecta la economía familiar y contribuye a la desocupación de las viviendas.

---

<sup>1</sup> Esther, M. y Eftychia, B. (2012). *La vivienda en México. Temas Contemporáneos. Pobreza urbana y desigualdad en México. Pg. 13*





Universidad Nacional  
Autónoma de México

Dirección General de Bibliotecas de la UNAM

**Biblioteca Central**



**UNAM – Dirección General de Bibliotecas**  
**Tesis Digitales**  
**Restricciones de uso**

**DERECHOS RESERVADOS ©**  
**PROHIBIDA SU REPRODUCCIÓN TOTAL O PARCIAL**

Todo el material contenido en esta tesis esta protegido por la Ley Federal del Derecho de Autor (LFDA) de los Estados Unidos Mexicanos (México).

El uso de imágenes, fragmentos de videos, y demás material que sea objeto de protección de los derechos de autor, será exclusivamente para fines educativos e informativos y deberá citar la fuente donde la obtuvo mencionando el autor o autores. Cualquier uso distinto como el lucro, reproducción, edición o modificación, será perseguido y sancionado por el respectivo titular de los Derechos de Autor.

Los estudiantes que queremos adentrarnos en el estudio y las soluciones de esta problemática, debemos cuestionarnos como debe de ser la producción de la vivienda en México en una época donde la escasez de recursos (físicos, económicos, políticos, sociales) son un obstáculo para la buena atención a una importante demanda social; y como podemos superar esas limitaciones y aprovechar los programas existentes de apoyo a la vivienda, proponiendo enfoques multidisciplinarios para lograr mejores soluciones habitacionales.

En respuesta a la situación antes descrita, el INFONAVIT ha tomado la iniciativa de atender la problemática del deterioro en las unidades habitacionales que fueron producidas en los primeros 20 años de vida de esta institución.

En esa forma INFONAVIT solicitó la Universidad Nacional Autónoma de México UNAM, la realización de un análisis de las unidades habitacionales existentes en el Distrito Federal para fundamentar un programa de mejoramiento de los espacios públicos y beneficiar a los usuarios de las unidades seleccionadas.

El proyecto de investigación Diagnóstico del Espacio de Uso Común para el programa de Mejoramiento de Unidades Habitacionales en el Distrito Federal se formalizó a través de un convenio específico de colaboración entre el INFONAVIT y la **Facultad de Arquitectura de la UNAM**, asignando el desarrollo del proyecto al Laboratorio de Vivienda de dicha facultad. Para ese efecto se integró un grupo de trabajo constituido por alumnos del Posgrado en Arquitectura, la especialidad en Vivienda y de la licenciatura en Arquitectura, coordinados por un grupo de 3 profesores.

Por razones metodológicas la realización de la investigación se centró en las Unidades Habitacionales construidas durante el periodo 1972-1994, a través de los créditos de Línea 1: grandes conjuntos habitacionales construidos en los primeros 20 años del instituto mediante promociones sindicales, que en su diseño urbano contaban con espacios públicos importantes y Línea 2: conjuntos habitacionales de viviendas que podían ser adquiridas en el mercado abierto de beneficiarios del instituto.

El método de análisis aplicado tomó en cuenta aspectos arquitectónicos, urbanos, sociales, demográficos y funcionales que tienen relación con el estado de conservación de la unidad habitacional, tales como; la ubicación, el contexto urbano y características sociales como; número de habitantes,

edades, sexo de la población, grado de marginación, así como las características del espacio público, estado de conservación y otros factores físicos y sociales que la componen.

Finalmente el diagnóstico concluye con la valoración y el análisis ponderado de la interacción de los distintos factores sociales y espaciales considerados, para proponer posibles líneas temáticas de actuación en un **Programa de Mejoramiento del Espacio Público** de las unidades habitacionales.

En la primera etapa de la investigación (Marzo-Julio 2014) se trabajaron 200 unidades habitacionales que disponían desde el proyecto original de un espacio público ocupado con circulaciones peatonales y vehiculares, áreas verdes y espacios recreativos o de servicio. Todas las unidades habitacionales de la primera etapa corresponden a la Línea 1 de INFONAVIT.

En la segunda etapa del proyecto (Agosto 2014-Enero 2015) se trabajaron otras 200 unidades habitacionales. 49 unidades correspondieron a la Línea 1 y debido a la falta de unidades que reunieran las características de espacios públicos propuestas en el método de diagnóstico, se incorporaron al análisis 81 unidades de la Línea 2 que si cumplían con los criterios establecidos en la metodología de trabajo; haciendo un total de 130 unidades habitacionales de INFONAVIT que además tenían las características apropiadas para un programa de mejoramiento del espacio de uso común.

Para cumplir con el objetivo de estudiar 400 unidades habitacionales dentro del convenio de colaboración entre INFONAVIT y la UNAM, se tomó el acuerdo de llevar la investigación a otras unidades habitacionales que no fueron financiadas con recursos de INFONAVIT, pero que por su importancia histórica y magnitud cumplían con las condiciones que de inicio se habían fijado para el diagnóstico del espacio público. En esa forma se estudiaron unidades tan importantes como; Tlatelolco, Unidad Independencia, Fuentes Brotantes, Jardín Balbuena, etc.; haciendo un total de 70 unidades habitacionales elegidas por su valor histórico y planteamiento urbano-arquitectónico.

Las instituciones participantes en la Investigación Diagnóstico del Espacio de Uso Común de Unidades Habitacionales, son el Instituto del Fondo Nacional de la Vivienda para los Trabajadores (INFONAVIT), la Facultad de Arquitectura de la Universidad Nacional Autónoma de México (UNAM), el Posgrado de Arquitectura en el área de Análisis Teoría e Historia (ATH), el área de vinculación de la misma Facultad, **Servicio Social y Práctica Profesional Supervisada**. La coordinación y ejecución del trabajo se hizo en el LABORATORIO DE VIVIENDA FA, con la participación de profesores y alumnos de la licenciatura y Posgrado de la Facultad.

Mi experiencia en investigación urbano-arquitectónica inicia con la participación en proyectos de investigación aplicada dentro del equipo de trabajo del Posgrado de Análisis, Teoría e Historia, en donde realicé mi Práctica Profesional en dos proyectos diferentes; uno fue el estudio de Asentamientos Irregulares de la Delegación Milpa Alta en el año 2011, haciendo trabajo de gabinete para producir el material cartográfico de apoyo al equipo que realizaba trabajo de campo; en 2012 participé en el segundo proyecto apoyando la producción de material cartográfico y procesamiento de datos de población beneficiaria de créditos del Instituto de Vivienda del Distrito Federal, dentro del proyecto Programa de Vivienda Rural Sustentable de la Delegación Milpa Alta.

En 2013 la Procuraduría Ambiental y de Ordenamiento Territorial PAOT pidió al Posgrado de Análisis, Teoría e Historia un estudio para diagnosticar el proceso de poblamiento sobre Suelo de Conservación y el Comportamiento de los Asentamientos Humanos Irregulares del poblado rural San Antonio Tecómitl de la Delegación Milpa Alta, en ese proyecto trabajé en el equipo de campo haciendo levantamientos mediante puntos con GPS y dibujado planos para analizar el crecimiento de los asentamientos.

Mi última colaboración con el equipo de trabajo de Análisis, Teoría e Historia en el Laboratorio de Vivienda fue en el año 2014, dentro del programa de Mejoramiento del Espacio Público en Unidades Habitacionales del INFONAVIT. Concluyendo así mis estudios de licenciatura en éste proyecto de investigación.

## OBJETIVOS

El **objetivo general** de este documento es informar acerca de las actividades realizadas en el Diagnóstico del Espacio de Uso Común para el programa de Mejoramiento de Unidades Habitacionales en el Distrito Federal, en el área de investigación y coordinación operativa, durante el periodo transcurrido del mes de Marzo del 2014 a Febrero del 2015, incluyendo las aportaciones personales para el mejoramiento de la metodología en la búsqueda de unidades habitacionales desde el trabajo de gabinete en la Facultad de Arquitectura UNAM.

Como **objetivo personal**, durante el periodo de participación en el proyecto de investigación, es tener un acercamiento al ámbito laboral en relación con el tema de la vivienda y el urbanismo. Al mismo tiempo obtener habilidades a través de los cursos impartidos en el programa y la experiencia profesional misma, para formar y enriquecer una metodología de investigación de trabajo en equipo, la cual pueda utilizar en diversos proyectos durante mi vida profesional.

En la ciudad de México es más que conocida la problemática social a la que nos enfrentamos día a día, la vivienda ha pasado de ser un refugio para las familias mexicanas a una morfología de “espacios mínimos” que aprendemos en la Facultad para ahorrar espacios y obtener un número de viviendas óptimo para la venta del proyecto. Para mi, el participar en este proyecto es un acercamiento importante, ya que podemos observar y analizar los problemas de la unidad sistemáticamente y con objetividad, dándome cuenta que la arquitectura no es una profesión aislada y tiene que ser desarrollada en conjunto con diversas disciplinas como la Sociología, Geografía, Ingeniería, Urbanismo, Historia e incluso la Política, para obtener resultados que beneficien a los habitantes, en este caso, de unidades habitacionales.



Universidad Nacional  
Autónoma de México



**UNAM – Dirección General de Bibliotecas**  
**Tesis Digitales**  
**Restricciones de uso**

**DERECHOS RESERVADOS ©**  
**PROHIBIDA SU REPRODUCCIÓN TOTAL O PARCIAL**

Todo el material contenido en esta tesis esta protegido por la Ley Federal del Derecho de Autor (LFDA) de los Estados Unidos Mexicanos (México).

El uso de imágenes, fragmentos de videos, y demás material que sea objeto de protección de los derechos de autor, será exclusivamente para fines educativos e informativos y deberá citar la fuente donde la obtuvo mencionando el autor o autores. Cualquier uso distinto como el lucro, reproducción, edición o modificación, será perseguido y sancionado por el respectivo titular de los Derechos de Autor.

El **objetivo del proyecto** de investigación es diagnosticar cada una de las unidades habitacionales del INFONAVIT obteniendo una calificación a través de la información obtenida por un análisis multicriterio, en el cuál se califican los criterios seleccionados para observar el deterioro de la unidad con un valor específico, estos valores son obtenidos por levantamientos de campo en los que se observa el estado físico actual de la unidad habitacional, complementando esta información con cuestionarios sociodemográficos y reportes fotográficos.

El trabajo del área de investigación se enfocó a hacer una base de datos en la cual se tendrá información de todas las unidades habitacionales del Distrito Federal encontradas en listados digitales en formato Excel, como las aportadas por el INFONAVIT ó fuentes de información encontradas en la WEB como la Procuraduría Social del Distrito Federal (PROSOC) ó datos aportados por el Instituto Nacional de Estadística y Geografía. Cada una de estas unidades habitacionales serán ubicadas con un punto KMZ y un polígono en el programa Google Earth, para saber su localización y límites ó barreras físicas de la unidad.

Las Metas a cumplir del equipo de Investigación son:

- 400 unidades habitacionales localizadas en Google Earth con su respectivo polígono.
- Lista maestra con 400 unidades habitacionales con información.
- 400 Entregables a INFONAVIT. (Portada, laminas de contexto y análisis, reporte fotográfico, fichas técnicas y sociodemográficas por unidad habitacional)

Obteniendo así un Universo de Unidades Habitacionales con datos físicos y sociales que podrán ser utilizados para la elaboración de mapas temáticos en el Sistema de Información Geográfica (SIG). Esta información podrá ser utilizada para la realización de diversos estudios en campos como la Arquitectura, Urbanismo y Geografía a diferentes escalas y niveles.

## METODOLOGÍA DEL DOCUMENTO

El informe que se desarrolla a continuación fue elaborado en 2 etapas, la **primera etapa** se enfoca a mi participación en el **Área de Investigación y Coordinación Operativa** del proyecto, la función principal del equipo fue la localización de las Unidades Habitacionales que se trabajarían en el primer y segundo semestre de la investigación. Es importante mencionar que las unidades habitacionales fueron elegidas, algunas por el propio INFONAVIT, ya sea por su valor histórico, por ser las mas antiguas, por dimensión ó por tener una morfología característica.

El principal objetivo del equipo de investigación, fue el elaborar una Base de Datos llamada “Lista Maestra” con 400 Unidades Habitacionales, en la cuál se incluyeran datos como el nombre de la UH, la delegación a la que pertenecen, dirección, colonia, el año de construcción... etc. Estos datos se fueron complementando con los datos que llegaban de campo, haciendo que siempre se retroalimentara la lista con el trabajo de todo el equipo del Laboratorio de Vivienda.

El primer paso fue adaptarme a las fuentes con las que se trabajó para la localización de las unidades habitacionales, lo cual no fue muy sencillo, ya que obteníamos información de varias y diferentes fuentes, por lo cuál fue importante mantener la información organizada y no repetir su contenido para la elaboración de la Base de Datos ó Lista Maestra.

Como parte de la Coordinación Operativa participamos en la organización de las brigadas de servicio social y capacitación para practicas profesionales las cuales se integraron al equipo al iniciar su periodo correspondiente; preparando planos e información de gabinete para facilitar el levantamiento de información en campo, retroalimentando así siempre el trabajo.

También se organizaron los entregables a INFONAVIT cada unidad habitacional en una carpeta individual con la portada correspondiente, esta carpeta contiene las fichas sociodemográficas, las laminas de SIG, las láminas del análisis de la unidad y el reporte fotográfico, todas con un CD con la misma información editable y formato PDF.





Universidad Nacional  
Autónoma de México

Dirección General de Bibliotecas de la UNAM

**Biblioteca Central**



**UNAM – Dirección General de Bibliotecas**  
**Tesis Digitales**  
**Restricciones de uso**

**DERECHOS RESERVADOS ©**  
**PROHIBIDA SU REPRODUCCIÓN TOTAL O PARCIAL**

Todo el material contenido en esta tesis esta protegido por la Ley Federal del Derecho de Autor (LFDA) de los Estados Unidos Mexicanos (México).

El uso de imágenes, fragmentos de videos, y demás material que sea objeto de protección de los derechos de autor, será exclusivamente para fines educativos e informativos y deberá citar la fuente donde la obtuvo mencionando el autor o autores. Cualquier uso distinto como el lucro, reproducción, edición o modificación, será perseguido y sancionado por el respectivo titular de los Derechos de Autor.

La **segunda etapa**, como aportación al Laboratorio de Vivienda, se enfoca al estudio y localización de unidades habitacionales que no pertenecen al INFONAVIT, principalmente del listado de unidades habitacionales de la Procuraduría Social del Distrito Federal (PROSOC) y al Área Metropolitana de la Ciudad de México.

Esta actividad se desarrolla en equipo con tres compañeros del seminario de titulación dándonos la oportunidad de trabajar en conjunto y poder así enseñar a otros compañeros la metodología del proceso del equipo de investigación, compartiendo herramientas de trabajo que pueden aplicar a otros proyectos.

Como **aportaciones personales** a esta etapa del informe, es la localización y polígonos identificados de las Unidades Habitacionales del Área Metropolitana de la ciudad de México la cual es una investigación individual que comenzó en la etapa anterior del proyecto, incluyendo los municipios de Atizapán, Cuautitlán Izcalli, Ecatepec, Ixtapaluca, Los Reyes, Nezahualcóyotl, Tlalnepantla y Tultitlán, obteniendo esta información del Catalogo de Unidades Habitacionales aportado por el INFONAVIT e información mas detallada del libro INFONAVIT XV años de servir a los trabajadores.

La organización del listado de PROSOC y del equipo de trabajo en la repartición de unidades habitacionales a localizar, dividiendo un listado de 763 unidades habitacionales en el Distrito Federal entre tres estudiantes del seminario de titulación del Taller de arquitectura Carlos Ledúe Montaña.

Cabe mencionar que la información de la PROSOC no tenía el formato adecuado para la manipulación de la información, así que se tuvo que convertir a un formato editable (.xlsx). Posteriormente se homogeneizó la información para que todas las fuentes tuvieran los mismos datos por unidad habitacional (folio, delegación, nombre de la unidad, dirección, año de construcción y fuente de información).

Concluyendo con una Base de Datos con unidades habitacionales de diferentes fuentes de información, las cuales son:

- Lista Maestra trabajada durante el proyecto (400 Unidades Habitacionales)
- Unidades Habitacionales de INFONAVIT, localizadas pero no trabajadas en el proyecto de la UNAM.
- Unidades Habitacionales del listado de la Procuraduría Social del Distrito Federal.
- Listado Final Integrado. El contenido de esta lista esta compuesto de la información aportada por el INFONAVIT y el listado de la PROSOC.
- Unidades Habitacionales del Área Metropolitana complementada con unidades del libro 15 AÑOS DEL INFONAVIT.

Obteniendo con esta información un Universo de Unidades Habitacionales mas amplio que el de la primer Lista Maestra, ya que se obtiene información de UH´s de diferentes actores de la vivienda social en el D.F. Y Área Metropolitana. Arrojando información valiosa, organizada y gráfica que nos brinda un panorama general de la vivienda en la Ciudad de México.

## I. Antecedentes.



Universidad Nacional  
Autónoma de México



**UNAM – Dirección General de Bibliotecas**  
**Tesis Digitales**  
**Restricciones de uso**

**DERECHOS RESERVADOS ©**  
**PROHIBIDA SU REPRODUCCIÓN TOTAL O PARCIAL**

Todo el material contenido en esta tesis esta protegido por la Ley Federal del Derecho de Autor (LFDA) de los Estados Unidos Mexicanos (México).

El uso de imágenes, fragmentos de videos, y demás material que sea objeto de protección de los derechos de autor, será exclusivamente para fines educativos e informativos y deberá citar la fuente donde la obtuvo mencionando el autor o autores. Cualquier uso distinto como el lucro, reproducción, edición o modificación, será perseguido y sancionado por el respectivo titular de los Derechos de Autor.

## I.I. INFONAVIT

El Instituto del Fondo Nacional de la Vivienda para los Trabajadores (INFONAVIT) fue fundado en el año de 1972 con el objetivo de administrar los recursos del Fondo Nacional de Vivienda y dar cumplimiento al derecho a la vivienda de los trabajadores, a fin de proporcionar habitaciones cómodas e higiénicas bajo formulas diversas de crédito.

El INFONAVIT es un organismo que se denomina tripartita en virtud de que son tres las partes que trabajan de manera conjunta en su estructura; el gobierno, las empresas y los trabajadores.

A partir del año de su inauguración el INFONAVIT se ha dedicado al otorgamiento de créditos para la vivienda formal y al desarrollo de conjuntos habitacionales que respondían a las necesidades habitacionales de los trabajadores que lo solicitaban. En la primer década del Instituto estas viviendas eran solicitadas a través de promotores, un promotor es la persona física o moral a quien un grupo de derechohabientes del Instituto le otorga su representación para proponer un programa específico de vivienda, éste puede ser o no una organización sindical.

“El INFONAVIT interviene aprobando el financiamiento para el programa habitacional a través de su Consejo de Administración, y vigilando cada promoción de vivienda en particular, a fin de verificar el cumplimiento de todos y cada uno de los requisitos que establecen no solo las reglas a que se someterán las promociones de vivienda, sino la normatividad en general que rige al Fondo Nacional de la Vivienda.

El desarrollo del conjunto es a través de la Contratista la cuál es la persona física o moral a quien el promotor proponga la ejecución de las obras de construcción de casas-habitación, de urbanización, de infraestructura, de servicios o de equipamiento urbano, que en su caso, se incluyen en una promoción de vivienda, la cual será aceptada por el Instituto si satisface los requisitos de carácter técnico y financiero, que de una manera general se han establecido por el organismo.”<sup>2</sup>

---

<sup>2</sup> Instituto del Fondo Nacional de la Vivienda para los Trabajadores (1987). *INFONAVIT XV Años de servir a los trabajadores*. Pg. 37.

Es importante mencionar y describir por medio de que línea de crédito puede ser adquirida una vivienda, ya que el INFONAVIT como cualquier otra institución padece cambios en su forma de trabajo.

- “Línea 1. Financia la construcción de conjuntos de vivienda para ser adquiridas por los trabajadores, mediante créditos que les otorgue el Instituto, esta línea de financiamiento es llevada a cabo durante los primeros 20 años del instituto y fueron construidos grandes conjuntos habitacionales.
- Línea 2, que se refiere a la adquisición en propiedad de habitaciones financiadas o no por el INFONAVIT, las viviendas pueden ser adquiridas en el mercado abierto.
- Línea 3 se refiere a la construcción de la vivienda en terreno propiedad del trabajador.
- Línea 4 a la reparación, ampliación o mejoramiento habitacional propiedad del derechohabiente.”<sup>3</sup>

Teniendo ya estas referencias podemos concluir que el otorgamiento de créditos para Línea 1 ya no es factible a la falta de desarrollos habitacionales que contengan las características antes mencionadas. Ya que las demandas de vivienda hoy en día son diferentes, por diversas causas, los nuevos desarrollos habitacionales que se construyen, no responden a la demanda básica de habitación. Tomando como ejemplo las viviendas y conjuntos abandonados, construidos por grandes desarrolladoras.

Para el INFONAVIT, 2014 representó un año de ejecución, aprendizaje y ajuste. La adopción de los lineamientos de la Política Nacional de Vivienda, como parte de la estrategia institucional permitió iniciar la transición de un modelo hipotecario de financiamiento a gran escala, a uno que prioriza el valor patrimonial y la calidad de vida de los trabajadores. Esto se tradujo en la posibilidad de acceder a viviendas de mayor calidad, mejor ubicadas, con acceso a servicios básicos, contando así, con un patrimonio digno y de mayor valor para los trabajadores y sus familias.

---

<sup>3</sup> Instituto del Fondo Nacional de la Vivienda para los Trabajadores (1987). *INFONAVIT XV Años de servir a los trabajadores. Glosario*.

## I.II Mejorando la Unidad

La Política Nacional de Vivienda, presentada en febrero del 2013, menciona la necesidad de promover el desarrollo ordenado y sustentable del sector habitacional, procurando una vivienda digna para los mexicanos.

El programa “Mejorando la Unidad” contribuye a mejorar la calidad de vida de los habitantes de las Unidades Habitacionales seleccionadas, a través de la atención de las necesidades de mejoramiento y rehabilitación física de las áreas comunes de las Unidades Habitacionales seleccionadas, para impulsar el desarrollo comunitario de manera sustentable.

El convenio realizado entre la UNAM y el INFONAVIT, tiene como propósito analizar las unidades habitacionales más representativas desde la creación del instituto, tomando en cuenta diferentes factores como la edad de la unidad, tamaño, número de viviendas, tamaño del espacio público y equipamiento. El proyecto arroja un resultado basado en un análisis multifactorial compuesto por la calificación que se le da a aspectos físicos y espaciales a cada una de las unidades habitacionales, obteniendo así las unidades habitacionales más dañadas o con más conflictos sociales para una posible intervención en el programa del Instituto *MEJORANDO LA UNIDAD*.





El INFONAVIT realizó convenio también con distintos despachos de arquitectura, en el cual cada uno de ellos realizará intervenciones en unidades habitacionales analizadas en el DEUC.

Actualmente 10 Unidades Habitacionales han sido intervenidas con mejoramientos de el espacio de uso común en distintas delegaciones:

CLAVE	PROYECTO	DELEGACION	PROYECTISTA
01	UNIDAD HABITACIONAL AGUILAS BARRIOCO	ÁLVARO OBREGÓN	TATIANA BILBAO
02	UNIDAD HABITACIONAL CUEMANCO IYII	TLALPAN	TATIANA BILBAO
03	UNIDAD HABITACIONAL SAN FRANCISCO I, II Y III	IZTAPALAPA	ARQUITECTURA 911
04	UNIDAD HABITACIONAL SAN LORENZO	IZTAPALAPA	TEN ARQUITECTOS
05	UNIDAD HABITACIONAL SAN PABLO XALPA	AZCAPOTZALCO	PERIFERICA
06	UNIDAD HABITACIONAL EL HUESO VERGEL	COYOACÁN	TALLER TOA
07	UNIDAD HABITACIONAL SANTA FÉ BELEN	ÁLVARO OBREGÓN	LUDENS
08	UNIDAD HABITACIONAL ANAHUAC 2	MIGUEL HIDALGO	ROJKIND ARQUITECTOS
09	UNIDAD HABITACIONAL TEJOCOTES	IZTAPALAPA	UNAM
10	UNIDAD HABITACIONAL LERDO DE TEJADA	AZCAPOTZALCO	UNAM

Las unidades habitacionales Tejocotes y Lerdo de Tejada, son proyectos de intervención del equipo formado en FA VIVIENDA, integrando profesores, alumnos de licenciatura, posgrado, servicio social y práctica profesional. Éste equipo de trabajo llevó una dinámica muy interesante, ya que en los proyectos, se llevaron a cabo talleres de diseño participativo, lo cual es importante, ya que tienen contacto con los habitantes de la unidad y tienen un acercamiento social con ellos.



*Imagen 1. Mejoramiento Unidad Habitacional Tejocotes. Archivo Interno FA Vivienda.*



*Imágenes 2 y 3. Mejoramiento e intervención en Unidad Habitacional Miguel Lerdo de Tejada.*

## II. Programa: Diagnóstico del Espacio de Uso Común de unidades habitacionales en el Distrito Federal (DEUC).



Universidad Nacional  
Autónoma de México



**UNAM – Dirección General de Bibliotecas**  
**Tesis Digitales**  
**Restricciones de uso**

**DERECHOS RESERVADOS ©**  
**PROHIBIDA SU REPRODUCCIÓN TOTAL O PARCIAL**

Todo el material contenido en esta tesis esta protegido por la Ley Federal del Derecho de Autor (LFDA) de los Estados Unidos Mexicanos (México).

El uso de imágenes, fragmentos de videos, y demás material que sea objeto de protección de los derechos de autor, será exclusivamente para fines educativos e informativos y deberá citar la fuente donde la obtuvo mencionando el autor o autores. Cualquier uso distinto como el lucro, reproducción, edición o modificación, será perseguido y sancionado por el respectivo titular de los Derechos de Autor.

## II.I OBJETIVOS DEL DEUC

De acuerdo al convenio formado por la UNAM, el INFONAVIT y la coordinación de Vinculación de la Facultad de Arquitectura, se acordó entre las partes una serie de alcances y productos para la entrega del estudio realizado.

### ALCANCES Y ESPECIFICACIONES DE ENTREGABLES AL INFONAVIT

La entrega del diagnóstico de 400 Unidades Habitacionales, divididas en dos entregas, una en la primer etapa de la investigación (Febrero-Julio 2014) y las siguientes 200 en el segundo semestre (Agosto-Enero 2015). El diagnóstico de unidades habitacionales se divide en cuatro fases de trabajo y por lo tanto cada una de ellas contiene las siguientes especificaciones:

1. Construcción de un Sistema de Información Geográfica SIG para procesar datos y referirlos a una localización urbana específica.
2. Levantamiento de información en cada una de las Unidades Habitacionales.
3. Integración de los trabajos de gabinete y campo, realizando la identificación de factores determinantes para el programa de mejoramiento de Unidades Habitacionales.
4. Análisis multicriterio para calificar cada una de las Unidades Habitacionales y asignarles acciones de mejoramiento.

Siendo así el objetivo principal del proyecto de investigación, realizar un diagnóstico de cada una de las Unidades Habitacionales elegidas en el programa, en total 400 unidades habitacionales, cada una de ellas con sus respectivos planos digitales e impresos en formato .pdf y editables en .dwg, documentos síntesis por UH digitales e impresos en formato .pdf tamaño carta, cartografía y planos digitales en formato .shp y bases de datos en formato Excel.

## II.II METODLOGÍA APLICADA AL PROYECTO DE INVESTIGACIÓN DEUC

La metodología aplicada en el proyecto es dividida por equipos de trabajo que se complementan y retroalimentan frecuentemente hasta obtener el resultado deseado del análisis de la unidad, éstos se dividen en diferentes áreas para una organización interna de FA Vivienda:

- Área de Investigación y Coordinación Operativa
- Equipo del Sistema de Información Geográfica
- Equipo Técnico
- Trabajo de Campo
- Análisis Multicriterio

Los equipos son conformados por profesores, alumnos de maestría y licenciatura, contando con el apoyo de Servicio Social y Práctica Profesional Supervisada. Todos los participantes son integrados al proyecto mediante capacitación e información necesaria para iniciar labores en campo y asignación de metas por equipo de trabajo.



*Imagen 4. Capacitación de brigadas y equipo de trabajo. Archivo interno FA Vivienda.*

A continuación se realizará una breve descripción de las actividades que maneja cada equipo y como se complementa con las distintas áreas de trabajo:

## EL TRABAJO DEL EQUIPO DE INVESTIGACIÓN

Las fuentes de información que maneja el equipo de investigación fueron obtenidas mediante el INFONAVIT, recibimos archivos que contienen información de las unidades habitacionales que se trabajan con datos como:

- Nombre de la unidad.
- Delegación donde se encuentra.
- Dirección (Colonia, calles, Código Postal)
- Numero de viviendas.
- Año de construcción.
- Folio asignado a cada unidad para control interno.

CALCULO DE COSTO POR VIVIENDA (25 pesos por vivienda)					
	Unidad Habitacional	Delegación	Viviendas	Valor por unidad	valor diferenciado
1					
2					
3	1 Agua Caliente I y II	Itzamal	1108	25893.96	25893.96
4	2 Alcanfores	Itzamal	266	6216.42	5527.48
5	3 Arboledas Zafro	Itzamal	550	12853.5	11429
6	4 Asofoha	Azcapotzalco	80	1869.6	1662.4
7	5 Camino a San Juan de Aragon	Coyoacán	385	8997.45	8000.3
8	6 Canal Nacional la Virgen	Coyoacán	790	18462.3	16416.2
9	7 Cuernanco I y II	Tlalpan	560	13087.2	11636.8
10	8 Cuhtahuac sector II	Azcapotzalco	373	8717.01	7750.94
11	9 Cuhtahuac sector I	Azcapotzalco	540	12619.8	11221.2
12	10 Culhuacán Presidentes Ejidales	Coyoacán	2577	60224.49	60224.49
13	11 Culhuacán sección 1 y 2	Coyoacán	636	14863.32	13216.08
14	12 Culhuacán Sección 10	Coyoacán	1551	36246.87	36246.87
15	13 Culhuacán sección 3	Coyoacán	433	10119.21	8997.74
16	14 Culhuacán Sección 5	Coyoacán	2021	47230.77	47230.77
17	15 Culhuacán Sección 6	Coyoacán	2461	57513.57	57513.57
18	16 Culhuacán Sección 7	Coyoacán	1884	44029.08	44029.08
19	17 Culhuacán Sección 8	Coyoacán	2705	63215.85	63215.85
20	18 Culhuacán Sección 8A	Coyoacán	1288	30100.56	26764.64
21	19 Culhuacán sección 9	Coyoacán	3493	81631.41	81631.41
22	20 Culhuacán sección 16, 18 y 19	Coyoacán	2577	60224.49	60224.49
23	21 Demet el Teroo	Miguel Hidalgo	3052	71325.24	71325.24
24	22 Dr. Gonzalez Arce 22	Cuauhtémoc	48	1121.76	997.44
25	23 Dr. Ignacio Chávez I y II	Tlalpan	137	3201.69	2846.86
26	24 Dr. Ignacio Chavez II	Tlalpan	320	7478.4	6649.6
27	25 Dr. Morones-Dr. Andrade	Cuauhtémoc	214	5001.18	4446.92
28	26 Ejercito de Oriente Zona Peñon	Itzamal	5009	117060.33	5221197.44
29	27 El Arbolillo Croc	Gustavo A. Madero	2518	58845.66	58845.66
30	28 El Arbolillo Crom	Gustavo A. Madero	1640	38326.8	38326.8
31	29 El Arbolillo III	Gustavo A. Madero	892	20846.04	18535.76
32	30 El Gavilan	Itzamal	859	20074.83	17850.02
33	31 El hueso	Coyoacán	240	5608.8	4987.2
34	32 El hueso periferico	Tlalpan	606	14162.22	12592.68

Imagen 5. Ejemplo de fuente de información. Archivo interno FA Vivienda.

Ya que las unidades que se encuentran en estas fuentes de información no habían sido localizadas se procede a buscarlas por medio del programa Google Earth, facilitando la investigación, ya que esta herramienta nos permite la búsqueda de las unidades habitacionales volviendo a este un trabajo de gabinete y no de campo.

Toda la información en las fuentes de datos de cada unidad habitacional debe ser corroborada con otras fuentes oficiales como la PROSOC, Guía Roji, catálogo nacional de Códigos Postales, listas de Unidades Habitacionales por delegación e INEGI, con la seguridad de que la información es lo más cercana a la realidad.

Una vez obtenida la información se seleccionan las unidades habitacionales que según el criterio de los coordinadores del proyecto son aptas por sus características físicas y de los espacios de uso común para su estudio y posible intervención, en el primer semestre del proyecto se seleccionaron 200 Unidades Habitacionales todas de INFONAVIT en el Distrito Federal, dividiendo el trabajo en 4 etapas para facilitar el manejo de información y distribución de trabajo entre el equipo de investigación y campo.

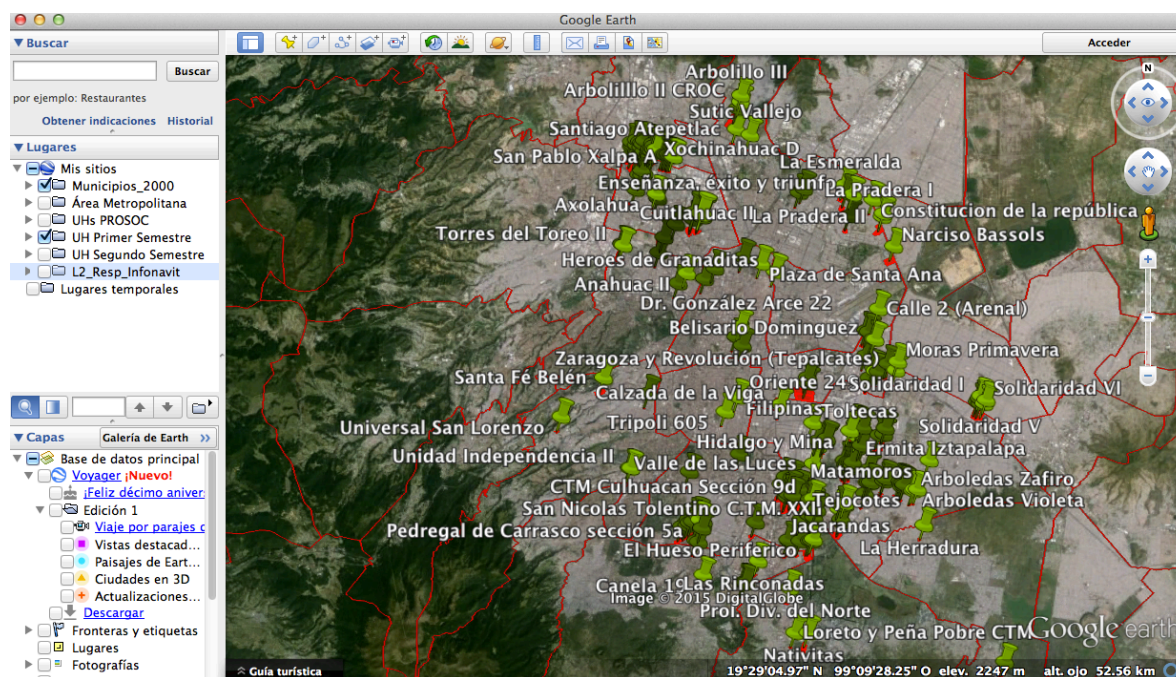
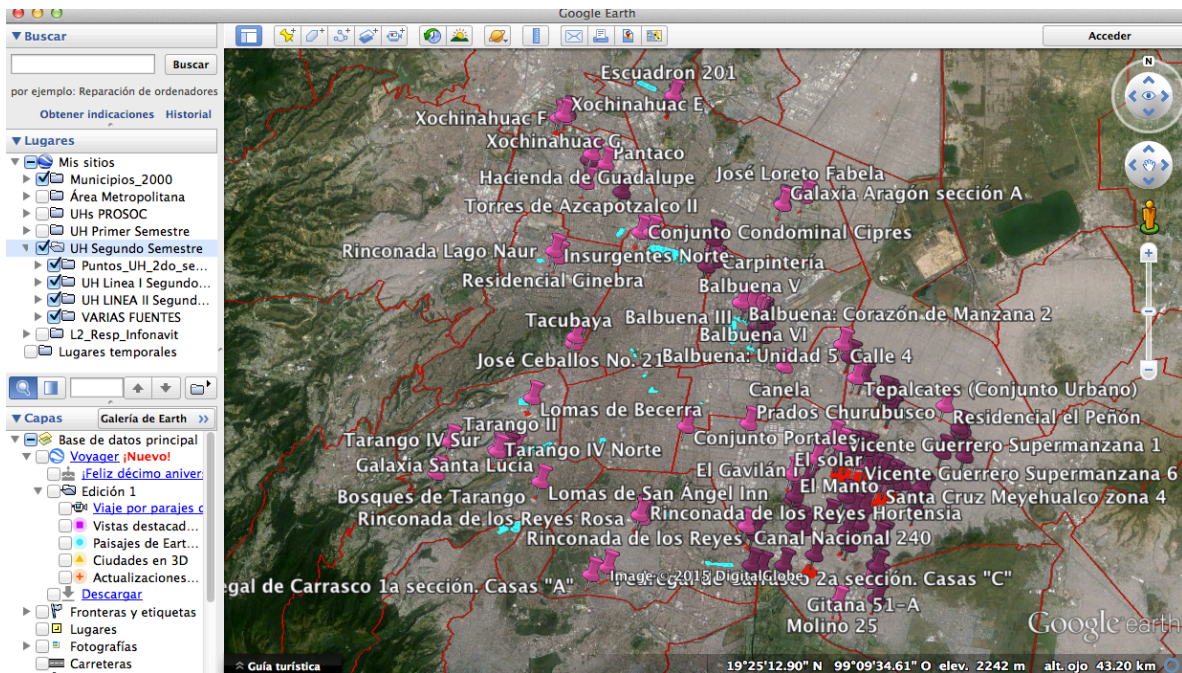


Imagen 6. Localización de 200 unidades habitacionales. Archivo interno FA Vivienda.



Para el segundo semestre de trabajo se seleccionaron otras 200 Unidades habitacionales esta vez 140 unidades habitacionales eran de INFONAVIT y 60 eran Unidades Habitacionales que por tener una carga histórica, fueron elegidas, tales como la unidad habitacional Nonoalco Tlatelolco, Independencia, Fuentes Brotantes...



*Imagen 7. Localización de 200 unidades habitacionales para segundo semestre de trabajo. Archivo interno FA Vivienda.*

En caso de que la unidad habitacional a trabajar sea muy grande, se realiza una división interna, ya sea de acuerdo a los listados proporcionados, a un trabajo de pre-campo o bien bajo el juicio de los coordinadores del proyecto.

A la par de la realización de la lista maestra se crea un archivo digital en el programa Google Earth donde se ubican puntos (KMZ) y los primeros polígonos que no son exactos pues las delimitantes exactas serán dadas posteriormente por el equipo de información geográfica y el equipo de campo.

## EL TRABAJO DEL EQUIPO DEL SISTEMA DE INFORMACIÓN GEOGRÁFICA.

Con la información de la Lista Maestra el equipo del SIG (Sistema de Información Geográfica) realiza las primeras tres láminas de trabajo (L1, L2, L3) como parte de los entregables a INFONAVIT, en ellas se analiza el contexto urbano, el sistema de transporte y una fotografía satelital, todo en un radio de 500 m alrededor de la Unidad Habitacional. Es en este punto en el que los polígonos iniciales se modifican pues el equipo SIG se encarga de acercarlos más al límite real de la U.H. En ellas hacen un descripción del entorno urbano de la unidad habitacional.

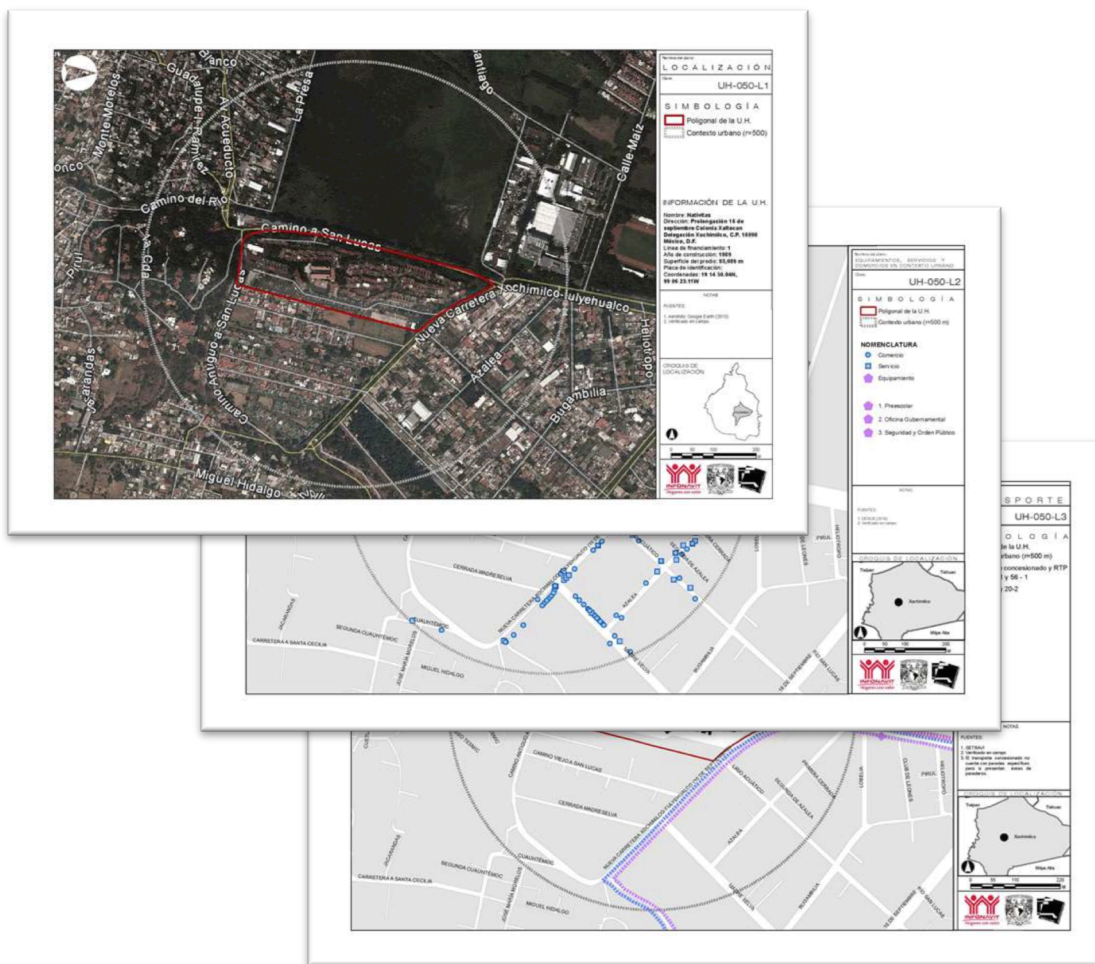


Imagen 8. Láminas realizadas por el equipo Sistema de Información Geográfica.

## EL TRABAJO DEL EQUIPO DE CAMPO

Una vez terminadas las láminas L1, L2 y L3 del equipo SIG y con láminas previamente preparadas en gabinete por el equipo Técnico, dónde se localiza la zona donde se encuentra la unidad, el equipo de campo (conformado por un líder del equipo Técnico a cargo de varios alumnos de Servicio Social) tiene la labor de visitar la unidad habitacional para realizar un levantamiento urbano-arquitectónico y un levantamiento fotográfico para realizar un reporte donde se describen los elementos básicos para su estudio, siendo básicamente los siguientes:

- Contexto Urbano.
- Localización.
- Equipamiento del contexto urbano.
- Transporte en el contexto urbano.
- Zonificación y límites de la unidad habitacional.
- Edificaciones de vivienda.
- Equipamiento e infraestructura.
- Áreas comunes.
- Superficies invadidas.
- Residuos sólidos.
- Zonas conflictivas.

En la visita a la unidad se realiza simultáneamente un cuestionario que recauda información social, esta entrevista se le aplica al administrador de la unidad habitacional, a un representante vecinal y en caso de que no haya ninguno de los antes mencionados, la encuesta se realiza a un habitante de la unidad.



*Imagen 9. Trabajo de campo. Unidad Habitacional Vicente Guerrero. Archivo interno FA.*

Ya que se realizó el levantamiento de la información en la unidad habitacional, los datos que recaudo el equipo de Investigación como el nombre oficial de la unidad, la dirección, los límites físicos, etc. Son corroborados, en caso de que algún dato no coincida, se verifica una vez estando el equipo de campo en gabinete, corrigiendo así el dato incorrecto o la poligonal de la unidad, modificando la Base de Datos ó Lista Maestra con información obtenida por el equipo que hace la visita a la unidad.

## EL TRABAJO DEL EQUIPO TÉCNICO

Ya recaudada la información en campo, el Equipo Técnico se encarga de procesar la información del levantamiento obtenida, vaciándola en planos de AutoCAD con simbología previamente discutida por los coordinadores de los equipos, realizando una 6 láminas que describen los siguientes aspectos de la unidad habitacional:

- L-4 Zonificación y límites.
- L-5 Edificaciones de vivienda.
- L-6 Equipamiento e infraestructura.
- L-7 Áreas comunes.
- L-8 Superficies invadidas y residuos sólidos.
- L-9 Zonas conflictivas.



*Imagen 10. Ejemplo de láminas realizadas por el equipo técnico.*

Una vez plasmada la información se procesa numéricamente para asignarle una calificación a cada uno de los conceptos analizados. Realizando un Análisis Multicriterio que nos informa el estado actual de la unidad habitacional basada en la información recabada en campo.

Simultáneamente los coordinadores de cada equipo tienen la tarea de revisar los reportes fotográficos de cada unidad habitacional, estos los realizan los alumnos de Servicio Social ó Practica profesional, utilizando la información gráfica obtenida en campo y que contienen la misma información que las láminas elaboradas por los distintos equipos, haciendo una breve descripción de cada una de las imágenes.



*Imagen 11. Ejemplo de reporte fotográfico elaborado por el equipo técnico.*

Los reportes fotográficos y láminas realizadas son revisadas por los coordinadores de cada equipo, una vez revisadas pueden ser entregadas al equipo de Investigación para la entrega a INFONAVIT.

*Imagen 12. Ejemplo de fichas técnicas y sociodemográficas.*

## ANÁLISIS MUTICRITERIO

Una vez vaciada toda la información en planos y bases digitales se lleva a cabo el estudio multicriterio de cada Unidad Habitacional, este paso es realizado por un grupo de alumnos de maestría y los coordinadores del proyecto que se encargan de brindar valores a cada aspecto de la unidad y de acuerdo a éstos evalúan el estado y potencial de desarrollo del espacio de uso común de las Unidades Habitacionales del INFONAVIT en su conjunto. En esta fase de avance del estudio el análisis se realiza sobre 200 casos (primer etapa) con los datos recabados por el programa de diagnóstico, tanto en trabajo de gabinete, como en campo.

Para ello se proponen tres grandes grupos de indicadores: el primero destinado a discriminar por las características más amplias a las unidades habitacionales; el segundo a las condiciones, estado y potencialidad del espacio físico de las áreas comunes de los conjuntos; y el tercero enfocado a evaluar las condiciones de la población, los hogares y vivienda de las Unidades Habitacionales. Dado que el programa se enfoca a las áreas comunes de los conjuntos este grupo tiene un peso mayor en la ponderación del análisis, ya que su desarrollo es un objetivo central del Programa. Sin embargo, no se puede dejar de lado la evaluación de las condiciones de desarrollo humano de la población de las unidades habitacionales, pues conocerlas es determinante para las estrategias a implementar por el INFONAVIT.

### **1. Características generales de la UH**

Para evaluar las condiciones de las unidades habitacionales del INFONAVIT es relevante comenzar por la presencia de los conjuntos y los tamaños de los mismos. Así se puede revisar y elegir aquellas unidades según criterios como la densidad poblacional o la densidad de vivienda, así como la relación de áreas comunes por habitante. Así mismo se considera relevante ponderar en este grupo la edad del conjunto, que es un dato relevante respecto al estado de la unidad.

## **2. Condiciones y estado de espacios de uso común**

Este grupo se unen los indicadores que evalúan de forma más directa las condiciones y el estado actual de las áreas de uso común al igual que su potencial de intervención y mejoramiento. Toda la información usada en este grupo corresponde a la información recabada durante el trabajo de campo que ejecutó el programa. Se divide en siete subniveles. El primero describe condiciones generales de todas las áreas comunes en su conjunto. Los siguientes seis, se enfocan a la clasificación por zonificación que se construyó para evaluar las unidades habitacionales del INFONAVIT evaluando la relación de su presencia respecto al conjunto, su estado, condiciones actuales y la frecuencia de su mantenimiento. Los subniveles son los siguientes:

- 2.1 Condiciones generales de áreas comunes
- 2.2 Límites de la Unidad
- 2.3 Áreas recreativas
- 2.4 Áreas peatonales
- 2.5 Áreas verdes
- 2.6 Áreas vehiculares
- 2.7 Equipamientos, Servicios, Comercios e Infraestructura (ESCI)

## **3. Características de la población de la UH**

En este grupo se busca evaluar las características y las condiciones de vida de la población, de los hogares de la Unidad habitacional. Para ello se recurre a dos de los índices ya construidos para ese propósito: el Índice de Desarrollo Social (Evalúa-DF, 2010) y el grado de marginación (CONAPO 2010). Además, se consideró prioritario medir los porcentajes de la población con alguna discapacidad, para caminar, ver o moverse, incluyendo a los grupos de edad con posible limitación para moverse (grupos de edad de 0 a 2 años y en 65 y más años de edad) de acuerdo a la información recabada en gabinete en base al censo de población y vivienda (INEGI, 2010).



A continuación se presenta los indicadores usados en cada grupo para la evaluación de las condiciones y características de las áreas comunes de las unidades habitacionales.

<b>Análisis Multicriterio</b> Diagnóstico del espacio de uso común para el programa de mejoramiento de Unidades Habitacionales INFONAVIT				
Nivel	Subnivel	Indicador		Ponderación
<b>Características generales de la unidad</b>		1. Densidad de población		<b>10%</b>
		2. Densidad de vivienda		
		3. Área común por habitante		
		4. Área común neta por habitante		
		5. Área verde por habitante		
		6. Relación de invasiones respecto al total de áreas comunes		
		7. Edad del conjunto		
<b>Condiciones y estado de espacios de uso común</b>	<b>Condiciones generales de áreas comunes</b>	8. Presencia de alguna organización para el mantenimiento de las áreas comunes		<b>15%</b>
		9. Presencia de superficies dañadas		
		10. Presencia de superficies inundables		
		11. Relación de luminarias en mal estado		
		12. Presencia de tiraderos clandestinos o improvisados de basura		
		13. Frecuencia de recolección de basura en la unidad		
		14. Frecuencia de mantenimiento de fachadas de la unidad		
		15. Frecuencia de actos		

		delictivos en áreas comunes		
		16. Presencia de fauna nociva		
		17. Presencia de grafiti		
		18. Pintura en mal estado de la unidad		
	<b>Límites de la Unidad</b>	19. Frecuencia de mantenimiento de límites de la unidad		<b>10%</b>
		20. Frecuencia de actos delictivos en límites de la unidad		
		21. Estado de límites de la unidad		
	<b>Áreas recreativas</b>	22. Relación de áreas recreativas respecto al área total del conjunto		<b>10%</b>
		23. Accesibilidad de la población del conjunto a áreas recreativas		
		24. Frecuencia de mantenimiento de áreas recreativas		
		25. Frecuencia de actos delictivos en áreas recreativas		
	<b>Áreas peatonales</b>	26. Relación de áreas peatonales respecto al área total del conjunto		<b>10%</b>
		27. Frecuencia de mantenimiento de áreas peatonales		
		28. Relación de rampas y escaleras inadecuadas		
		29. Frecuencia de actos delictivos en áreas peatonales		
		30. Presencia de rampas y escaleras inadecuadas o en mal estado		
	<b>Áreas verdes</b>	31. Número de árboles con copas de más de 5 m de diámetro		<b>10%</b>
		32. Número de árboles		

		con copas de más de 5m de diámetro y enraizamiento		
		33. Árboles con enraizamiento		
		34. Número de eucaliptos		
		35. Frecuencia de actos delictivos en áreas verdes		
	<b>Áreas vehiculares</b>	36. Relación de áreas vehiculares respecto al área total del conjunto		<b>10%</b>
		37. Mantenimiento en áreas vehiculares.		
		38. Invasión de estacionamiento en áreas comunes		
		39. Presencia de jaulas en cajones de estacionamiento		
		40. Relación de cajones con jaulas respecto a total de cajones		
		41. Relación de cajones con jaula en desuso respecto al total de cajones con jaula.		
		42. Presencia de otras actividades dentro de la áreas vehiculares.		
		43. Frecuencia de actos delictivos en áreas vehiculares		
		44. Número de cruces peligrosos		
		45. Viviendas particulares habitadas que disponen de automóvil o camioneta		
	<b>Equipamientos, Servicios, Comercios e Infraestructura (ESCI)</b>	46. Relación de ESCI en servicio y en desuso		<b>10%</b>
		47. Frecuencia de mantenimiento de Equipamientos, Servicios, Comercios		
		48. Frecuencia de mantenimiento de Infraestructura		

		49. Frecuencia de comercio que invade áreas comunes		
		50. Frecuencia de actos delictivos en equipamientos, servicios y comercios		
		51. Frecuencia de actos delictivos en infraestructura		
<b>Características de la población de la UH</b>		52. Índice de Desarrollo Social (Evalua DF 2010)		<b>15%</b>
		53. Grado de marginación (Conapo, 2010)		
		54. Población con problemas de accesibilidad por edad o por limitaciones para ver o caminar.		
		55. Población con problemas de accesibilidad por edad o por limitaciones para caminar.		
		56. Población con problemas de accesibilidad por edad o por limitaciones para ver.		

*Gráfico 1. Análisis Multicriterio.*

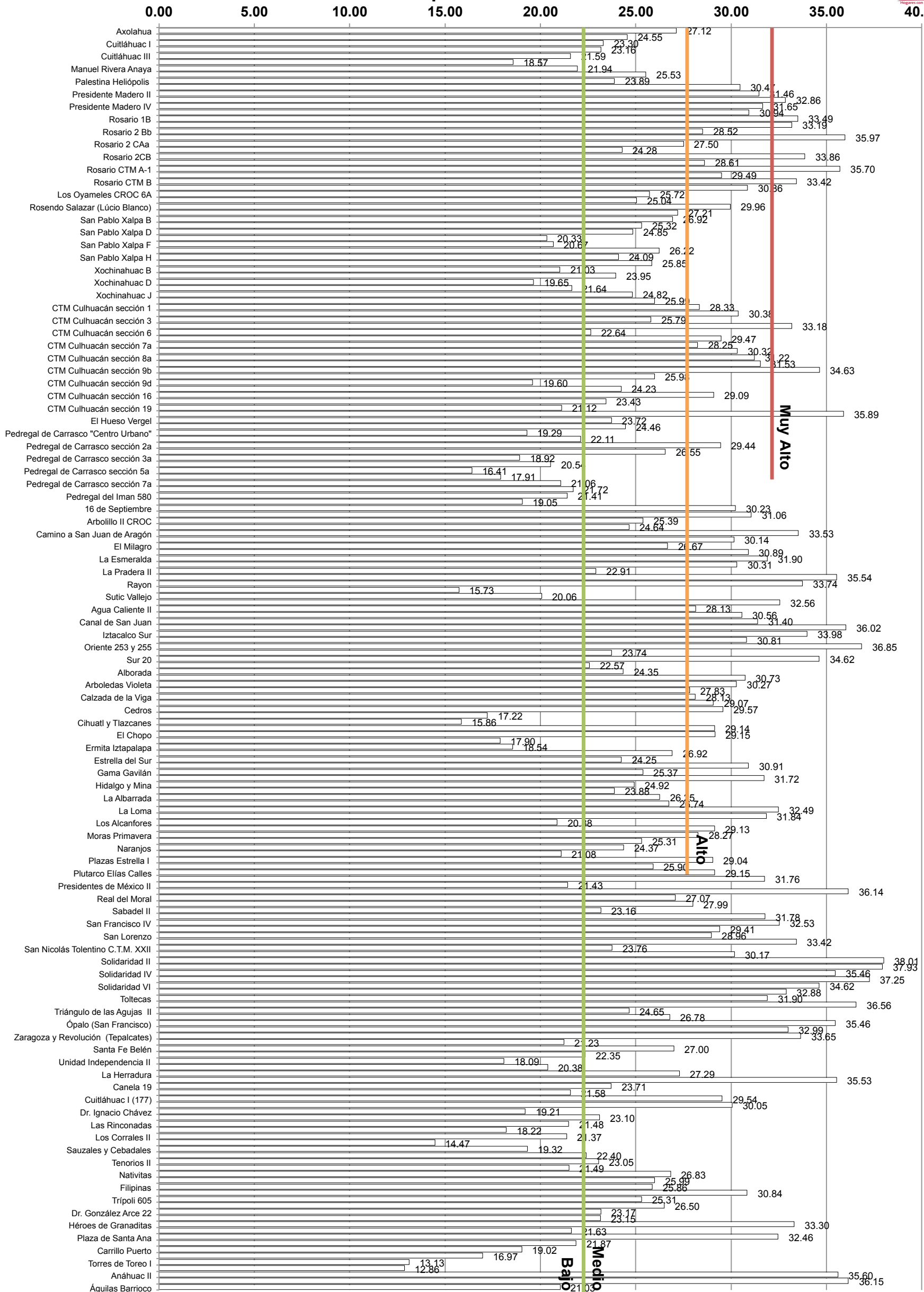
Con los resultados que arroja esta información podemos ver gráficamente las unidades que están mas dañadas y así se podrá decidir mas fácilmente y con bases numéricas que unidad es apta para mejoramiento.

Una vez concluido el análisis y trabajo de gabinete en general, se hace entrega a INFONAVIT del material físico encarpetao y de los archivos digitales.

Como se puede ver en la siguiente gráfica. Se identifican las Unidades Habitacionales mas dañadas, de acuerdo al resultado arrojado por el análisis multicriterio antes descrito. La calificación de Muy Alto se les da para darles un carácter de atención mayor y puedan ser intervenidas y mejoradas. Podemos ver que las delegaciones con mayor numero de Unidades Habitacionales deterioradas son Iztapalapa, Iztacalco y Azcapotzalco.

<b>NOMBRE DE LA UNIDAD</b>	<b>DELEGACIÓN</b>
Plaza de Santa Ana	Cuauhtémoc
La Loma	Iztapalapa
San Francisco IV	Iztapalapa
Agua Caliente I	Iztacalco
Presidente Madero III	Azcapotzalco
Tejocotes	Iztapalapa
Vikingos San Antonio	Iztapalapa
CTM Culhuacán sección 5	Coyoacán
Rosario 1C	Azcapotzalco
Héroes de Granaditas	Cuauhtémoc
Rosario CTM B	Azcapotzalco
San Nicolás Tolentino	Iztapalapa
Rosario 1B	Azcapotzalco
Camino a San Juan de Aragón	Gustavo A. Madero
Zaragoza y Revolución (Tepalcates)	Iztapalapa
Rayón	Gustavo A. Madero
Rosario 2CB	Azcapotzalco
Iztacalco Sur	Iztacalco
Solidaridad VI	Iztapalapa
Sur 20	Iztacalco
CTM Culhuacán sección 9b	Coyoacán
Solidaridad IV	Iztapalapa
Ópalo (San Francisco)	Iztapalapa
Villa Tlatempa	Tláhuac
Narciso Bassols	Gustavo A. Madero
Anáhuac II	Miguel Hidalgo
Rosario CTM A-1	Azcapotzalco
Culhuacán Piloto	Coyoacán
Rosario 2 CA	Azcapotzalco
Iztacalco Norte	Iztacalco
San Lorenzo 75	Iztapalapa
Calle 2 (Arenal)	Venustiano Carranza
Triángulo de las Agujas I	Iztapalapa
Oriente 253 y 255	Iztapalapa
Solidaridad V	Iztapalapa
Solidaridad III	Iztapalapa
Solidaridad II	Iztapalapa

# Índice de deterioros en los espacios de uso común



Gráfica 2. Índice de deterioros en espacios de uso común para 200 Unidades Habitacionales del INFONAVIT en el Distrito Federal 2014. Una mayor puntuación representa un grado mayor de deterioro y un mayor porcentaje de población vulnerable afectada.

Como se mencionó antes, el proceso de recolección y confirmación de información, no es un proceso lineal, se retroalimenta frecuentemente por los diferentes equipos de conforman la investigación.

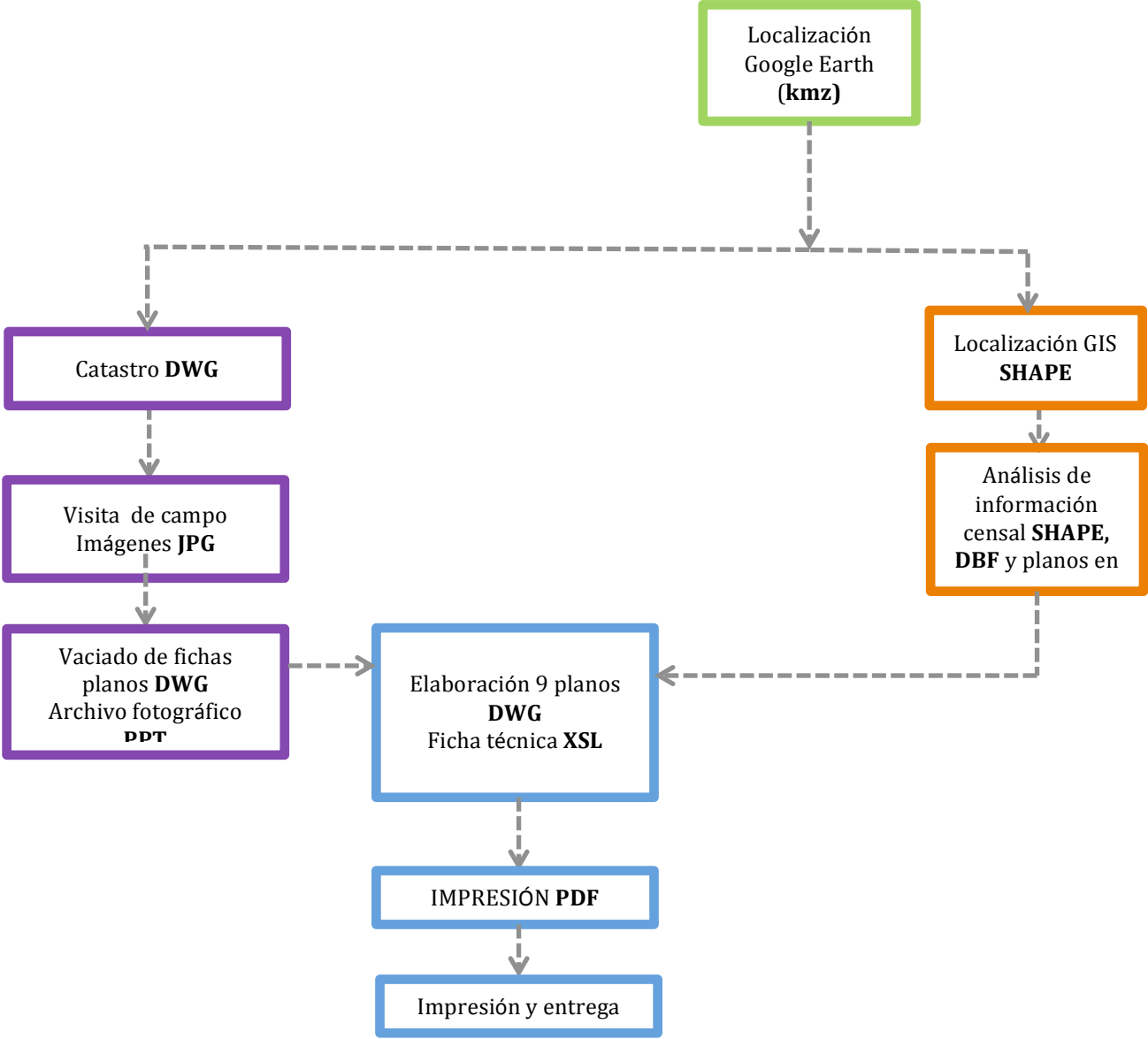


Gráfico 3. Diagrama de metodología aplicada por equipos. Archivo interno FA Vivienda.

### III. DESCRIPCIÓN DE ACTIVIDADES REALIZADAS EN EL DEUC





Universidad Nacional  
Autónoma de México



**UNAM – Dirección General de Bibliotecas**  
**Tesis Digitales**  
**Restricciones de uso**

**DERECHOS RESERVADOS ©**  
**PROHIBIDA SU REPRODUCCIÓN TOTAL O PARCIAL**

Todo el material contenido en esta tesis esta protegido por la Ley Federal del Derecho de Autor (LFDA) de los Estados Unidos Mexicanos (México).

El uso de imágenes, fragmentos de videos, y demás material que sea objeto de protección de los derechos de autor, será exclusivamente para fines educativos e informativos y deberá citar la fuente donde la obtuvo mencionando el autor o autores. Cualquier uso distinto como el lucro, reproducción, edición o modificación, será perseguido y sancionado por el respectivo titular de los Derechos de Autor.

## ACTIVIDADES REALIZADAS EN EL ÁREA DE INVESTIGACIÓN Y APOYO OPERATIVO.

La recopilación de información de las unidades habitacionales para poder localizar cada una de ellas en el programa Google Earth, fue basándonos en diversas fuentes otorgadas por el INFONAVIT, como listados, publicaciones, vía web o visitando la biblioteca del instituto.

La primer base de datos consultada fue el CATÁLOGO BÁSICO DE UBICACIONES, el cual contiene información de cada una de las unidades habitacionales en el Distrito Federal y Área Metropolitana, desglosada por delegaciones, tipo de promoción, total de viviendas y montos autorizados otorgados por INFONAVIT, incluyendo si pertenece a alguna Central Obrera y el año de construcción. Éste catálogo fue entregado de forma física, por lo cual se tuvo que capturar en una tabla de Excel para facilitar el uso de la información que contiene.

CONSECUTIVO	UNIDAD HABITACIONAL	DELEGACIÓN	TIPO PROMOCIÓN	VIVIENDAS AUTORIZADAS	MONTO AUTORIZADO	SESIÓN	ACUERDO	CENTRAL OBRERA	FECHA (DÉCADA)
1	Apolohuatl y San Mateo	Acapulco	D	30	\$0			00061	
2	Miguel Lerdo de Tejada	Acapulco	D	110	\$0			00062	
3	El Rosario	Acapulco	D	4349	\$0			00063	
4	El Rosario	Acapulco	D	2006	\$0			00064	
5	El Rosario	Acapulco	D	4675	\$0			00065	
6	El Rosario	Acapulco	D	161	\$0			00066	
7	El Rosario	Acapulco	D	1171	\$0			00067	70
8	El Rosario	Acapulco	L	824	\$200,352,012			01364	
9	El Rosario	Acapulco	L	920	\$253,448,524			03239	70
10	El Rosario	Acapulco	L	900	\$177,215,108		218	04610 C.R.O.C.	80
11	El Rosario III	Acapulco	L	940	\$176,296,522		238	05417 C.R.O.C.	80
12	El Rosario, Hipodromo Textiles	Acapulco	L	240	\$159,039,000		252	06795 C.R.O.C.	80
13	El Rosario VI-A	Acapulco	L	220	\$227,804,000		255	07020 C.R.O.C.	80
14	El Rosario VI	Acapulco	L	80	\$1,723,826,000		279	25497 C.R.O.C.	80
15	El Rosario CROC VII	Acapulco	L	290	\$581,191,000		282	08826 C.R.O.C.	80
16	El Rosario CROC	Acapulco	L	70	\$681,251,000		360	21264 C.R.O.C.	80
17	Cultura Romana I	Acapulco	L	130	\$187,358,000		282	08826 C.R.O.C.	80
18	Cultura Romana II	Acapulco	L	90	\$158,477,000		294	10067 C.R.O.C.	80
19	Curtahuac	Acapulco	L	360	\$94,998,004			01867	70
20	Paletina	Acapulco	L	112	\$26,367,146			01451	70
21	Industrial Vallejo	Acapulco	L	0	\$23,728,202			01460	70
22	Lucio Blanco	Acapulco	L	298	\$68,860,954			01466 C.T.M.	70
23	Francisco I. Madero	Acapulco	L	599	\$0			03067	70
24	Acapulco	Acapulco	L	50	\$14,776,381			01885	70
25	El horniguero	Acapulco	L	79	\$25,293,320			03220	70
26	San Pablo Xalpa	Acapulco	L	190	\$90,304,481		203	03060	70
27	San Pablo Xalpa	Acapulco	L	160	\$173,834,406			03011 C.T.M.	80
28	San Pablo Xalpa III	Acapulco	L	120	\$77,584,000		255	07021 C.T.M.	80
29	San Pablo Xalpa IV	Acapulco	L	40	\$51,055,000		282	08822 C.T.M.	80
30	San Pablo Xalpa V	Acapulco	L	40	\$51,055,000		282	08821 C.T.M.	80
31	San Pablo Xalpa VI	Acapulco	L	40	\$51,055,000		282	08820 C.T.M.	80
32	San Pablo Xalpa VIII (Novedades)	Acapulco	L	60	\$86,735,000		232	08823 SINDICATO INDEPENDIENTE	80
33	San Pablo Xalpa IX	Acapulco	L	60	\$86,735,000		282	08824 SINDICATO INDEPENDIENTE	80
34	San Pablo Xalpa X	Acapulco	L	50	\$89,553,000		294	10040 C.T.M.	80
35	San Pablo Xalpa XI	Acapulco	L	50	\$89,553,000		294	10050 C.T.M.	80
36	San Pablo Xalpa XII	Acapulco	L	50	\$89,553,000		294	10072 C.T.M.	80
37	San Pablo Xalpa XIII	Acapulco	L	50	\$89,553,000		294	10092 C.T.M.	80
38	San Pablo Xalpa XIV	Acapulco	L	50	\$113,171,000		312	13095 C.T.M.	80

Imagen 13. Catálogo básico de unidades habitacionales. Archivo Digital. FA Vivienda.

La segunda base de datos consultada fue un listado con 151 unidades habitacionales, también otorgada por el INFONAVIT. Esta tabla contiene información como el nombre de la UH, año de construcción, dirección, delegación y número de viviendas. Esta información fue muy importante, ya que complementó la primer base de datos que no contiene la dirección de las unidades habitacionales.

LINEA	AÑO	CONSECUTIVO	UNIDAD HABITACIONAL	NOMBRE DEL CONJUNTO	N° DE VIVIENDAS	DELEGACION
1	85	1	AGUILAS BARRIOCO	AGUILAS BARRIOCO	72	ALVARO OBREGON
1	77	2	BENVENUTO CELLINI	BENVENUTO CELLINI	44	ALVARO OBREGON
1	80	3	AGUILAS SAN LORENZO	AGUILAS SAN LORENZO	120	ALVARO OBREGON
1	85	4	UNIVERSAL SAN LORENZO	UNIVERSAL SAN LORENZO	100	ALVARO OBREGON
1	78	5	INDEPENDENCIA I	INDEPENDENCIA I	90	ALVARO OBREGON
1	78	6	INDEPENDENCIA II	INDEPENDENCIA II	50	ALVARO OBREGON
1	80	7	SANTA FE I, II Y III	SANTA FE I, II Y III	1244	ALVARO OBREGON
1	90	8	TAMAULIPAS	TAMAULIPAS	80	ALVARO OBREGON
1	74	9	CALZADA DE LOS LEONES	CALZADA DE LOS LEONES	28	ALVARO OBREGON
1	84	10	SAN PABLO XALPA XII	SAN PABLO XALPA XII	50	AZCAPOTZALCO
1	90	11	CUITLAHUAC	CUITLAHUAC 1a ETAPA	140	AZCAPOTZALCO
1	78	11	CUITLAHUAC	CUITLAHUAC 2a ETAPA	360	AZCAPOTZALCO
1	74	12	FRANCISCO I. MADERO	FRANCISCO I. MADERO	586	AZCAPOTZALCO
1	77	13	PALESTINA	PALESTINA	96	AZCAPOTZALCO
1	77	14	LUCIO BLANCO "ROSENDO SALAZAR"	LUCIO BLANCO "ROSENDO SALAZAR"	296	AZCAPOTZALCO
1	73	15	MIGUEL LERDO DE TEJADA	MIGUEL LERDO DE TEJADA	110	AZCAPOTZALCO
1	74	16	AXOLAHUA	AXOLAHUA	80	AZCAPOTZALCO
1	78	17	AZCAPOTZALCO	AZCAPOTZALCO	50	AZCAPOTZALCO
1	74	18	ROSARIO	EL ROSARIO I, SECTOR II, CA, D, F.	773	AZCAPOTZALCO
1	74	18	ROSARIO	EL ROSARIO I, SECTOR I, A, D, F.	494	AZCAPOTZALCO
1	74	18	ROSARIO	EL ROSARIO II - A	375	AZCAPOTZALCO
1	74	18	ROSARIO	EL ROSARIO I, SECTOR I, C, D, F.	806	AZCAPOTZALCO
1	75	18	ROSARIO	ROSARIO CTM	1946	AZCAPOTZALCO
1	75	18	ROSARIO	ROSARIO CTM "COLOONS DEL CONDADO"	30	AZCAPOTZALCO
1	75	18	ROSARIO	ROSARIO I, B, D, F.	181	AZCAPOTZALCO
1	75	18	ROSARIO	ROSARIO I, SECTOR II, CB, D, F.	390	AZCAPOTZALCO
1	75	18	ROSARIO	ROSARIO II - CA, D, F.	836	AZCAPOTZALCO
1	75	18	ROSARIO	ROSARIO II, B, D, F.	358	AZCAPOTZALCO
1	75	18	ROSARIO	ROSARIO II-F, D, F.	203	AZCAPOTZALCO
1	78	19	ROSARIO	ROSARIO CROC I, D, F. III-C PRIMA "MANUEL RIVERA ANAYA"	824	AZCAPOTZALCO
1	82	19	ROSARIO	ROSARIO CROC VI, "A", D, F. "OLIMPIA ADMON."	220	AZCAPOTZALCO
1	82	19	ROSARIO	ROSARIO CROC VII, "B UNIDAD HAB. LOS OYAMELES CROC VI"	80	AZCAPOTZALCO
1	85	19	ROSARIO	ROSARIO CROC VIII	70	AZCAPOTZALCO
1	79	20	SAN PABLO	SAN PABLO XALPA CTM I Y II	340	AZCAPOTZALCO
1	89	20	SAN PABLO	SAN PABLO XALPA III	120	AZCAPOTZALCO

Imagen 14. Listado de unidades habitacionales línea 1

La clave fue asignada internamente, las primeras 2 letras UH se refieren a una Unidad Habitacional. El número que prosigue es una clave municipal que le da INEGI a cada Delegación. El último número es un consecutivo interno que se asigna en la lista maestra para control interno.

Observando las diferencias del contenido de información en las diferentes bases de datos, se realizó un consenso en el equipo de Investigación para homogeneizar los listados y así realizar una sola tabla que contuviera toda la información compilada en las tablas.


La tercer base de datos consultada fue otro listado de unidades habitacionales otorgado por el Arq. Ernesto Alva Martínez. El cuál contiene 116 unidades habitacionales. En este listado se realizó una relación de datos para la organización interna del proyecto en FA Vivienda, eligiendo así las primeras 50 unidades para entregar al instituto, contemplando en estas las 14 unidades habitacionales seleccionadas para el proyecto **Mejorando la Unidad**.

	Número de Unidad	Unidad Habitacional	Delegación	ESTADO	Entrega 50 UH	Digital editable	Impreso	Unidades 14 arquitectos
95	93	Cuemanco II	Tlalpan	ETAPA 1	1			TATIANA BILBAO
96	94	San Bernabe y Francisco Benitez	Álvaro Obregón					
97	95	Hueso Periferico	Iztapalapa	ETAPA 1	1			MIQUEL ADRIÁ
98	96	Sauzales y Cebadales	Iztapalapa	ETAPA 1	1	1		
99	97	Tenorios	Iztapalapa	ETAPA 1	1		1	
100	98	Nativitas	Iztapalapa	ETAPA 1	1		1	PRODUCTORA
101	99	Culhuacán Sección 18	Coyoacán	ETAPA 1	1			
102	100	Santa Cruz Meyehualco	Iztapalapa					
103	101	Culhuacán Sección 19	Coyoacán	ETAPA 1	1			
104	102	Santa María Aztlahuacan	Iztapalapa					
105	103	Santiago Atepetlac	Gustavo A. Madero					
106	104	Cuitlahuac II	Azcapotzalco	ETAPA 1	1	1		
107	105	Siglo XXI	Cuauhtémoc					
108	106	Sur 20	Iztapalapa				1	
109	107	Tejocote	Iztapalapa					
110	108	San Francisco IV	Iztapalapa	ETAPA 1	1			
111	109	Tesoro	Iztapalapa					
112	110	Tulyehualco	Iztapalapa					
113	111	Independencia	Álvaro Obregón					
114	112	Universal San Lorenzo	Álvaro Obregón					
115	113	Velazquez de León	Cuauhtemec					
116	114	Vicente Guerrero	Iztapalapa			1		
117	115	San Francisco IVA	Iztapalapa	ETAPA 1	1			
118	116	Xochinahuac	Azcapotzalco					

Imagen 15. Listado 116 unidades habitacionales.

Una vez homogeneizada la base de datos se logró como resultado una Lista Maestra en la cual se agregaron campos para completar la información, para facilitar la consulta de ésta se organizó por delegaciones y se les asigno una clave y un folio para la identificación de cada una de ellas.

Una vez consultadas las bases de datos la búsqueda se lleva a cabo en el programa Google Earth en donde se trata de identificar la unidad habitacional desde una vista satelital. Acercándonos primero a la delegación indicada por la base de datos, buscando la calle en la que se ubica la UH, tratando así de identificarla por su morfología en planta. Estas características suelen ser identificadas por la forma en “H” de los edificios, las áreas verdes y espacios públicos entre las edificaciones, o desde una vista a nivel calle por los materiales que presentan los edificios.



Programa Google Earth. Se utiliza para la localización de unidades habitacionales.

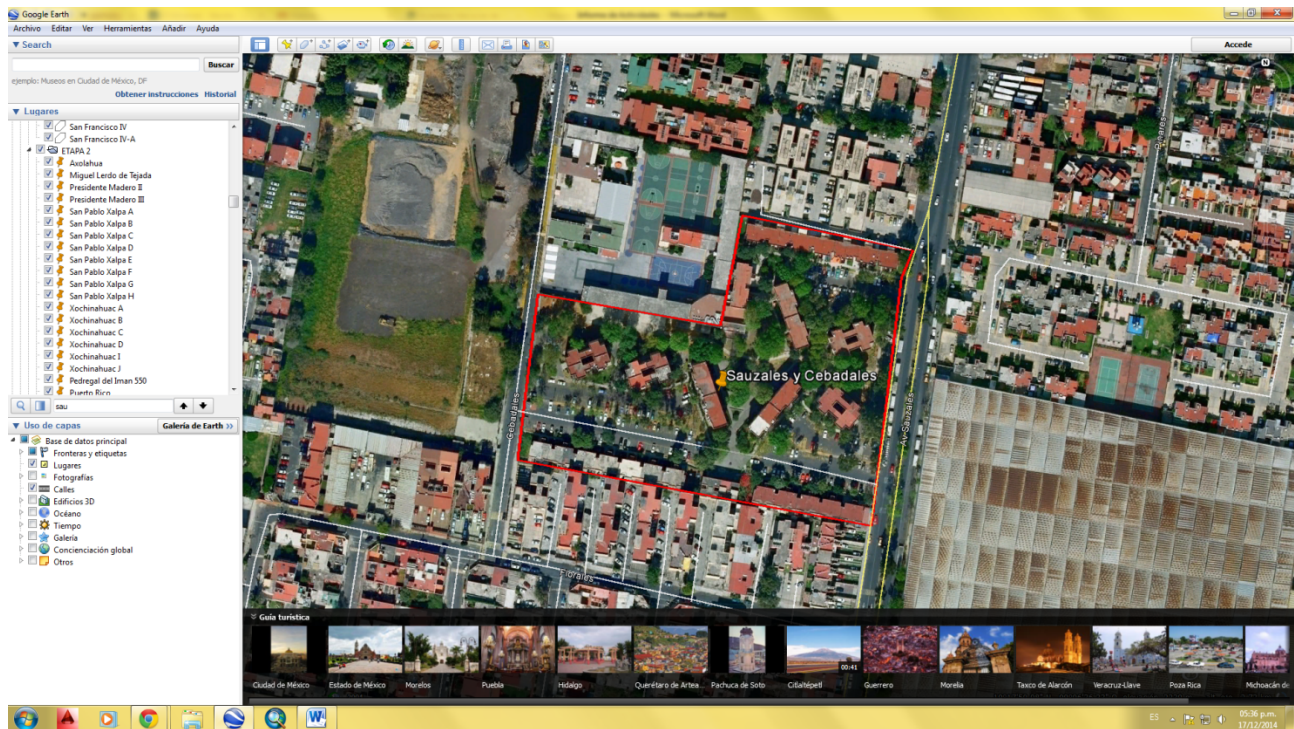
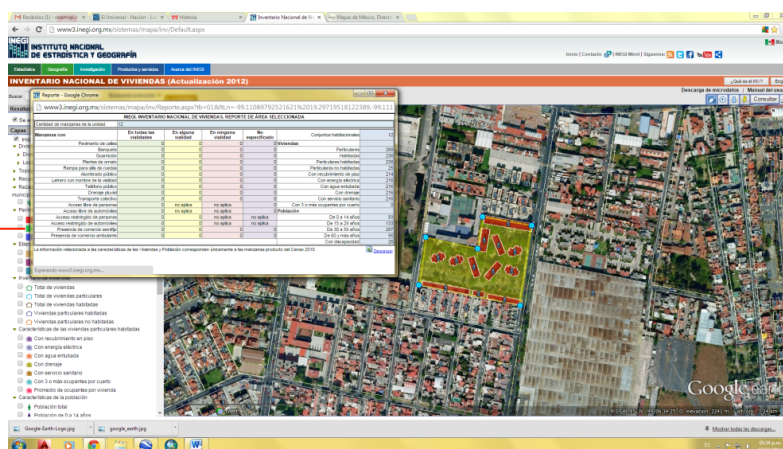


Imagen 16. Vista aérea. Ejemplo de marcado de poligonal.

Una vez localizada la unidad habitacional, se pone una marca de localización con el nombre que le corresponde (KMZ) y un polígono que delimita a la uh. Esta acción es importante porque una vez obtenida la ubicación y poligonal de la UH, se puede proceder a la elaboración de láminas para el trabajo de campo realizado por el equipo técnico, prácticas profesionales y servicio social.

Otra de las fuentes consultadas es el Inventario Nacional de Vivienda INEGI, el cual nos da datos de población y vivienda para completar la base de datos. El Laboratorio de Vivienda impartió un curso para el manejo de información de la página y obtener el máximo de información desde la página de internet.

En el curso impartido por INEGI, para el DEUC, fuimos orientados para obtener información en la página del Instituto, seleccionando un área de la cuál queremos obtener información, éste cuadro arroja información como número de viviendas particulares y habitadas, servicios con los que cuenta el área seleccionada o datos de la población



INEGI. INVENTARIO NACIONAL DE VIVIENDAS. REPORTE DE ÁREA SELECCIONADA							
Cantidad de manzanas de la unidad	12						
<b>Manzanas con</b>	<b>En todas las vialidades</b>	<b>En alguna vialidad</b>	<b>En ninguna vialidad</b>	<b>No especificado</b>			
Pavimento de calles	0	0	0	0	Conjuntos habitacionales	12	
Banqueta	0	0	0	0	<b>Viviendas</b>		
Guarnición	0	0	0	0	Particulares	269	
Plantas de ornato	0	0	0	0	Habitadas	238	
Rampa para silla de ruedas	0	0	0	0	Particulares habitadas	238	
Alumbrado público	0	0	0	0	Particulares no habitadas	25	
Letrero con nombre de la vialidad	0	0	0	0	Con recubrimiento de piso	214	
Teléfono público	0	0	0	0	Con energía eléctrica	216	
Drenaje pluvial	0	0	0	0	Con agua entubada	216	
Transporte colectivo	0	0	0	0	Con drenaje	216	
Acceso libre de personas	0	no aplica	no aplica	0	Con servicio sanitario	216	
Acceso libre de automóviles	0	no aplica	no aplica	0	Con 3 o más ocupantes por cuarto	0	
Acceso restringido de personas	0	0	no aplica	no aplica	<b>Población</b>		
Acceso restringido de automóviles	0	0	no aplica	no aplica	De 0 a 14 años	93	
Presencia de comercio semifijo	0	0	0	0	De 15 a 29 años	133	
Presencia de comercio ambulante	0	0	0	0	De 30 a 59 años	297	
					De 60 y más años	95	
					Con discapacidad	26	

Imagen 17. Información que arroja la página del INEGI.

Uno de los retos de las localizaciones, fue el delimitar el territorio de cada unidad habitacional siendo los datos tan variables en cada una de las fuentes de información. Se tuvo que implementar una metodología de búsqueda lógica y no aleatoria para poder lograr la división del territorio. Esto es importante, ya que a veces esta delimitación se da por información que llegaba de campo, un ejemplo muy claro es la unidad Xochinahuac, la cual fue en su diseño, planeada como una sola unidad habitacional, pero con el tiempo se dividió por grupos de edificios. El resultado es que el estudio de la unidad se subdivide y se hace el estudio individualmente.

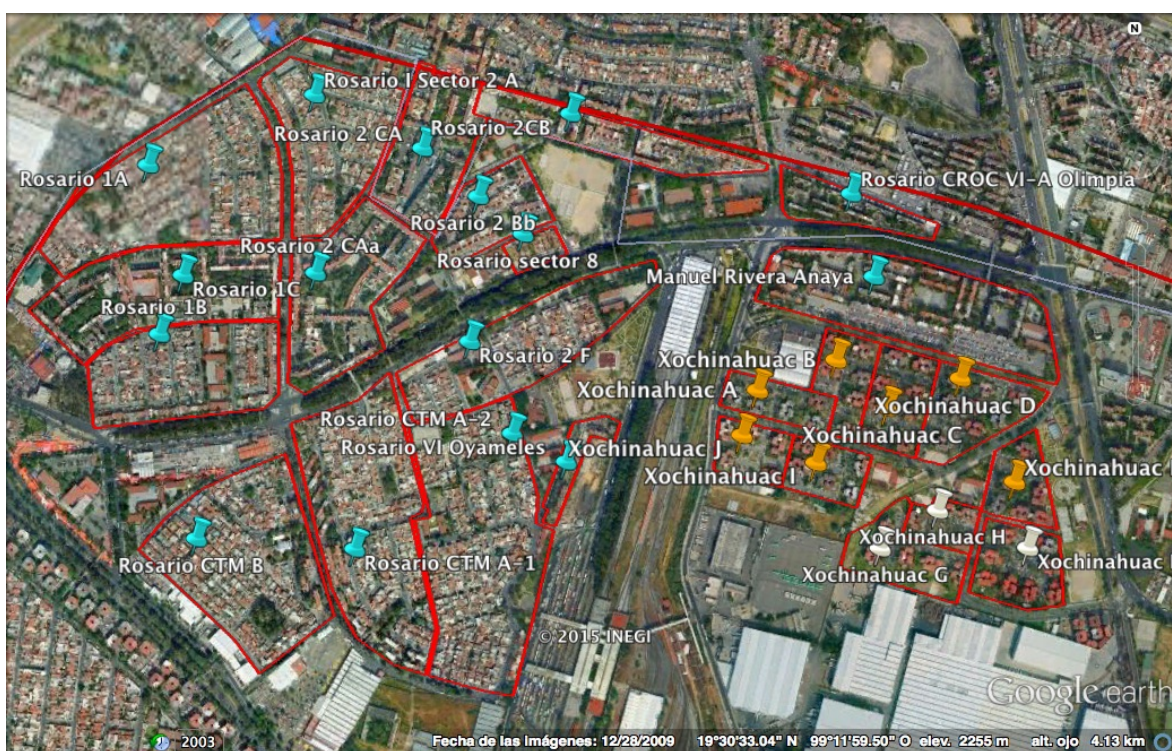


Imagen 18. División del territorio en las Unidades Habitacionales El Rosario y Xochinahuac.

En el caso de la Unidad Habitacional El Rosario, las divisiones son por razones diferentes, en el catálogo básico de UH´s (obtenido por INFONAVIT) la unidad viene dividida por promociones y número de viviendas, esta información se tuvo que cotejar con la información del listado de Unidades Habitacionales de la PROSOC. Uniendo estas dos fuentes y con el conteo de viviendas en la página web del INEGI, pudimos llegar a la división territorial que se muestra en la imagen anterior, facilitando así el trabajo del equipo técnico y de campo.

Como resultado final del trabajo en conjunto del equipo de FA vivienda se obtiene una Lista Maestra, una tabla en Excel la cual contiene datos como la clave interna asignada por el equipo de investigación, el nombre de la unidad, delegación, colonia, dirección, código postal, número de población y vivienda, coordenadas geográficas y línea de financiamiento.


**DIAGNÓSTICO DEL ESPACIO DE UNA COMUNA PARA EL PROGRAMA DE MEJORAMIENTO DE UNIDADES HABITACIONALES**  
**LISTADO GENERAL DE UNIDADES HABITACIONALES EN EL DISTRITO FEDERAL**

UNIDAD	CLAVE INTERNA	DELEGACIÓN	COLONIA	DIRECCIÓN	CÓDIGO POSTAL	NÚMERO DE PUEBLO	NÚMERO DE VIVIENDA	COORDENADAS GEOGRÁFICAS	LINEA DE FINANCIAMIENTO
1	1001-001	Águila	Águila	Av. Libertad 1	06700	1001-001	1001-001	19° 14' 30" N 99° 07' 30" W	SENER
2	1001-002	Águila	Águila	Av. Libertad 2	06700	1001-002	1001-002	19° 14' 30" N 99° 07' 30" W	SENER
3	1001-003	Águila	Águila	Av. Libertad 3	06700	1001-003	1001-003	19° 14' 30" N 99° 07' 30" W	SENER
4	1001-004	Águila	Águila	Av. Libertad 4	06700	1001-004	1001-004	19° 14' 30" N 99° 07' 30" W	SENER
5	1001-005	Águila	Águila	Av. Libertad 5	06700	1001-005	1001-005	19° 14' 30" N 99° 07' 30" W	SENER
6	1001-006	Águila	Águila	Av. Libertad 6	06700	1001-006	1001-006	19° 14' 30" N 99° 07' 30" W	SENER
7	1001-007	Águila	Águila	Av. Libertad 7	06700	1001-007	1001-007	19° 14' 30" N 99° 07' 30" W	SENER
8	1001-008	Águila	Águila	Av. Libertad 8	06700	1001-008	1001-008	19° 14' 30" N 99° 07' 30" W	SENER
9	1001-009	Águila	Águila	Av. Libertad 9	06700	1001-009	1001-009	19° 14' 30" N 99° 07' 30" W	SENER
10	1001-010	Águila	Águila	Av. Libertad 10	06700	1001-010	1001-010	19° 14' 30" N 99° 07' 30" W	SENER
11	1001-011	Águila	Águila	Av. Libertad 11	06700	1001-011	1001-011	19° 14' 30" N 99° 07' 30" W	SENER
12	1001-012	Águila	Águila	Av. Libertad 12	06700	1001-012	1001-012	19° 14' 30" N 99° 07' 30" W	SENER
13	1001-013	Águila	Águila	Av. Libertad 13	06700	1001-013	1001-013	19° 14' 30" N 99° 07' 30" W	SENER
14	1001-014	Águila	Águila	Av. Libertad 14	06700	1001-014	1001-014	19° 14' 30" N 99° 07' 30" W	SENER
15	1001-015	Águila	Águila	Av. Libertad 15	06700	1001-015	1001-015	19° 14' 30" N 99° 07' 30" W	SENER
16	1001-016	Águila	Águila	Av. Libertad 16	06700	1001-016	1001-016	19° 14' 30" N 99° 07' 30" W	SENER
17	1001-017	Águila	Águila	Av. Libertad 17	06700	1001-017	1001-017	19° 14' 30" N 99° 07' 30" W	SENER
18	1001-018	Águila	Águila	Av. Libertad 18	06700	1001-018	1001-018	19° 14' 30" N 99° 07' 30" W	SENER
19	1001-019	Águila	Águila	Av. Libertad 19	06700	1001-019	1001-019	19° 14' 30" N 99° 07' 30" W	SENER
20	1001-020	Águila	Águila	Av. Libertad 20	06700	1001-020	1001-020	19° 14' 30" N 99° 07' 30" W	SENER
21	1001-021	Águila	Águila	Av. Libertad 21	06700	1001-021	1001-021	19° 14' 30" N 99° 07' 30" W	SENER
22	1001-022	Águila	Águila	Av. Libertad 22	06700	1001-022	1001-022	19° 14' 30" N 99° 07' 30" W	SENER
23	1001-023	Águila	Águila	Av. Libertad 23	06700	1001-023	1001-023	19° 14' 30" N 99° 07' 30" W	SENER
24	1001-024	Águila	Águila	Av. Libertad 24	06700	1001-024	1001-024	19° 14' 30" N 99° 07' 30" W	SENER
25	1001-025	Águila	Águila	Av. Libertad 25	06700	1001-025	1001-025	19° 14' 30" N 99° 07' 30" W	SENER
26	1001-026	Águila	Águila	Av. Libertad 26	06700	1001-026	1001-026	19° 14' 30" N 99° 07' 30" W	SENER
27	1001-027	Águila	Águila	Av. Libertad 27	06700	1001-027	1001-027	19° 14' 30" N 99° 07' 30" W	SENER
28	1001-028	Águila	Águila	Av. Libertad 28	06700	1001-028	1001-028	19° 14' 30" N 99° 07' 30" W	SENER
29	1001-029	Águila	Águila	Av. Libertad 29	06700	1001-029	1001-029	19° 14' 30" N 99° 07' 30" W	SENER
30	1001-030	Águila	Águila	Av. Libertad 30	06700	1001-030	1001-030	19° 14' 30" N 99° 07' 30" W	SENER
31	1001-031	Águila	Águila	Av. Libertad 31	06700	1001-031	1001-031	19° 14' 30" N 99° 07' 30" W	SENER
32	1001-032	Águila	Águila	Av. Libertad 32	06700	1001-032	1001-032	19° 14' 30" N 99° 07' 30" W	SENER
33	1001-033	Águila	Águila	Av. Libertad 33	06700	1001-033	1001-033	19° 14' 30" N 99° 07' 30" W	SENER
34	1001-034	Águila	Águila	Av. Libertad 34	06700	1001-034	1001-034	19° 14' 30" N 99° 07' 30" W	SENER
35	1001-035	Águila	Águila	Av. Libertad 35	06700	1001-035	1001-035	19° 14' 30" N 99° 07' 30" W	SENER
36	1001-036	Águila	Águila	Av. Libertad 36	06700	1001-036	1001-036	19° 14' 30" N 99° 07' 30" W	SENER
37	1001-037	Águila	Águila	Av. Libertad 37	06700	1001-037	1001-037	19° 14' 30" N 99° 07' 30" W	SENER
38	1001-038	Águila	Águila	Av. Libertad 38	06700	1001-038	1001-038	19° 14' 30" N 99° 07' 30" W	SENER
39	1001-039	Águila	Águila	Av. Libertad 39	06700	1001-039	1001-039	19° 14' 30" N 99° 07' 30" W	SENER
40	1001-040	Águila	Águila	Av. Libertad 40	06700	1001-040	1001-040	19° 14' 30" N 99° 07' 30" W	SENER
41	1001-041	Águila	Águila	Av. Libertad 41	06700	1001-041	1001-041	19° 14' 30" N 99° 07' 30" W	SENER
42	1001-042	Águila	Águila	Av. Libertad 42	06700	1001-042	1001-042	19° 14' 30" N 99° 07' 30" W	SENER
43	1001-043	Águila	Águila	Av. Libertad 43	06700	1001-043	1001-043	19° 14' 30" N 99° 07' 30" W	SENER
44	1001-044	Águila	Águila	Av. Libertad 44	06700	1001-044	1001-044	19° 14' 30" N 99° 07' 30" W	SENER
45	1001-045	Águila	Águila	Av. Libertad 45	06700	1001-045	1001-045	19° 14' 30" N 99° 07' 30" W	SENER
46	1001-046	Águila	Águila	Av. Libertad 46	06700	1001-046	1001-046	19° 14' 30" N 99° 07' 30" W	SENER
47	1001-047	Águila	Águila	Av. Libertad 47	06700	1001-047	1001-047	19° 14' 30" N 99° 07' 30" W	SENER
48	1001-048	Águila	Águila	Av. Libertad 48	06700	1001-048	1001-048	19° 14' 30" N 99° 07' 30" W	SENER
49	1001-049	Águila	Águila	Av. Libertad 49	06700	1001-049	1001-049	19° 14' 30" N 99° 07' 30" W	SENER
50	1001-050	Águila	Águila	Av. Libertad 50	06700	1001-050	1001-050	19° 14' 30" N 99° 07' 30" W	SENER
51	1001-051	Águila	Águila	Av. Libertad 51	06700	1001-051	1001-051	19° 14' 30" N 99° 07' 30" W	SENER
52	1001-052	Águila	Águila	Av. Libertad 52	06700	1001-052	1001-052	19° 14' 30" N 99° 07' 30" W	SENER
53	1001-053	Águila	Águila	Av. Libertad 53	06700	1001-053	1001-053	19° 14' 30" N 99° 07' 30" W	SENER
54	1001-054	Águila	Águila	Av. Libertad 54	06700	1001-054	1001-054	19° 14' 30" N 99° 07' 30" W	SENER
55	1001-055	Águila	Águila	Av. Libertad 55	06700	1001-055	1001-055	19° 14' 30" N 99° 07' 30" W	SENER
56	1001-056	Águila	Águila	Av. Libertad 56	06700	1001-056	1001-056	19° 14' 30" N 99° 07' 30" W	SENER
57	1001-057	Águila	Águila	Av. Libertad 57	06700	1001-057	1001-057	19° 14' 30" N 99° 07' 30" W	SENER
58	1001-058	Águila	Águila	Av. Libertad 58	06700	1001-058	1001-058	19° 14' 30" N 99° 07' 30" W	SENER
59	1001-059	Águila	Águila	Av. Libertad 59	06700	1001-059	1001-059	19° 14' 30" N 99° 07' 30" W	SENER
60	1001-060	Águila	Águila	Av. Libertad 60	06700	1001-060	1001-060	19° 14' 30" N 99° 07' 30" W	SENER
61	1001-061	Águila	Águila	Av. Libertad 61	06700	1001-061	1001-061	19° 14' 30" N 99° 07' 30" W	SENER
62	1001-062	Águila	Águila	Av. Libertad 62	06700	1001-062	1001-062	19° 14' 30" N 99° 07' 30" W	SENER
63	1001-063	Águila	Águila	Av. Libertad 63	06700	1001-063	1001-063	19° 14' 30" N 99° 07' 30" W	SENER
64	1001-064	Águila	Águila	Av. Libertad 64	06700	1001-064	1001-064	19° 14' 30" N 99° 07' 30" W	SENER
65	1001-065	Águila	Águila	Av. Libertad 65	06700	1001-065	1001-065	19° 14' 30" N 99° 07' 30" W	SENER
66	1001-066	Águila	Águila	Av. Libertad 66	06700	1001-066	1001-066	19° 14' 30" N 99° 07' 30" W	SENER
67	1001-067	Águila	Águila	Av. Libertad 67	06700	1001-067	1001-067	19° 14' 30" N 99° 07' 30" W	SENER
68	1001-068	Águila	Águila	Av. Libertad 68	06700	1001-068	1001-068	19° 14' 30" N 99° 07' 30" W	SENER
69	1001-069	Águila	Águila	Av. Libertad 69	06700	1001-069	1001-069	19° 14' 30" N 99° 07' 30" W	SENER
70	1001-070	Águila	Águila	Av. Libertad 70	06700	1001-070	1001-070	19° 14' 30" N 99° 07' 30" W	SENER
71	1001-071	Águila	Águila	Av. Libertad 71	06700	1001-071	1001-071	19° 14' 30" N 99° 07' 30" W	SENER
72	1001-072	Águila	Águila	Av. Libertad 72	06700	1001-072	1001-072	19° 14' 30" N 99° 07' 30" W	SENER
73	1001-073	Águila	Águila	Av. Libertad 73	06700	1001-073	1001-073	19° 14' 30" N 99° 07' 30" W	SENER
74	1001-074	Águila	Águila	Av. Libertad 74	06700	1001-074	1001-074	19° 14' 30" N 99° 07' 30" W	SENER
75	1001-075	Águila	Águila	Av. Libertad 75	06700	1001-075	1001-075	19° 14' 30" N 99° 07' 30" W	SENER
76	1001-076	Águila	Águila	Av. Libertad 76	06700	1001-076	1001-076	19° 14' 30" N 99° 07' 30" W	SENER
77	1001-077	Águila	Águila	Av. Libertad 77	06700	1001-077	1001-077	19° 14' 30" N 99° 07' 30" W	SENER
78	1001-078	Águila	Águila	Av. Libertad 78	06700	1001-078	1001-078	19° 14' 30" N 99° 07' 30" W	SENER
79	1001-079	Águila	Águila	Av. Libertad 79	06700	1001-079	1001-079	19° 14' 30" N 99° 07' 30" W	SENER
80	1001-080	Águila	Águila	Av. Libertad 80	06700	1001-080	1001-080	19° 14' 30" N 99° 07' 30" W	SENER
81	1001-081	Águila	Águila	Av. Libertad 81	06700	1001-081	1001-081	19° 14' 30" N 99° 07' 30" W	SENER
82	1001-082	Águila	Águila	Av. Libertad 82	06700	1001-082	1001-082	19° 14' 30" N 99° 07' 30" W	SENER
83	1001-083	Águila	Águila	Av. Libertad 83	06700	1001-083	1001-083	19° 14' 30" N 99° 07' 30" W	SENER
84	1001-084	Águila	Águila	Av. Libertad 84	06700	1001-084	1001-084	19° 14' 30" N 99° 07' 30" W	SENER
85	1001-085	Águila	Águila	Av. Libertad 85	06700	1001-085	1001-085	19° 14' 30" N 99° 07' 30" W	SENER
86	1001-086	Águila	Águila	Av. Libertad 86	06700	1001-086	1001-086	19° 14' 30" N 99° 07' 30" W	SENER
87	1001-087	Águila	Águila	Av. Libertad 87	06700	1001-087	1001-087	19° 14' 30" N 99° 07' 30" W	SENER
88	1001-088								



## IV. DESCRIPCIÓN DEL ENTREGABLE A INFONAVIT



Universidad Nacional  
Autónoma de México



**UNAM – Dirección General de Bibliotecas**  
**Tesis Digitales**  
**Restricciones de uso**

**DERECHOS RESERVADOS ©**  
**PROHIBIDA SU REPRODUCCIÓN TOTAL O PARCIAL**

Todo el material contenido en esta tesis esta protegido por la Ley Federal del Derecho de Autor (LFDA) de los Estados Unidos Mexicanos (México).

El uso de imágenes, fragmentos de videos, y demás material que sea objeto de protección de los derechos de autor, será exclusivamente para fines educativos e informativos y deberá citar la fuente donde la obtuvo mencionando el autor o autores. Cualquier uso distinto como el lucro, reproducción, edición o modificación, será perseguido y sancionado por el respectivo titular de los Derechos de Autor.

El siguiente ejemplo es para mostrar como y cual es la información entregada al INFONAVIT. Tomaremos como modelo la Unidad Habitacional “Culhuacán Piloto” para la descripción de cada una de sus partes.

Cada Unidad Habitacional contiene una carpeta impresa con los siguientes elementos:

- PORTADA. Con el nombre del programa, folio de la unidad habitacional, nombre de la unidad habitacional, logo del Laboratorio de vivienda FA, logo de la UNAM y logo del INFONAVIT.

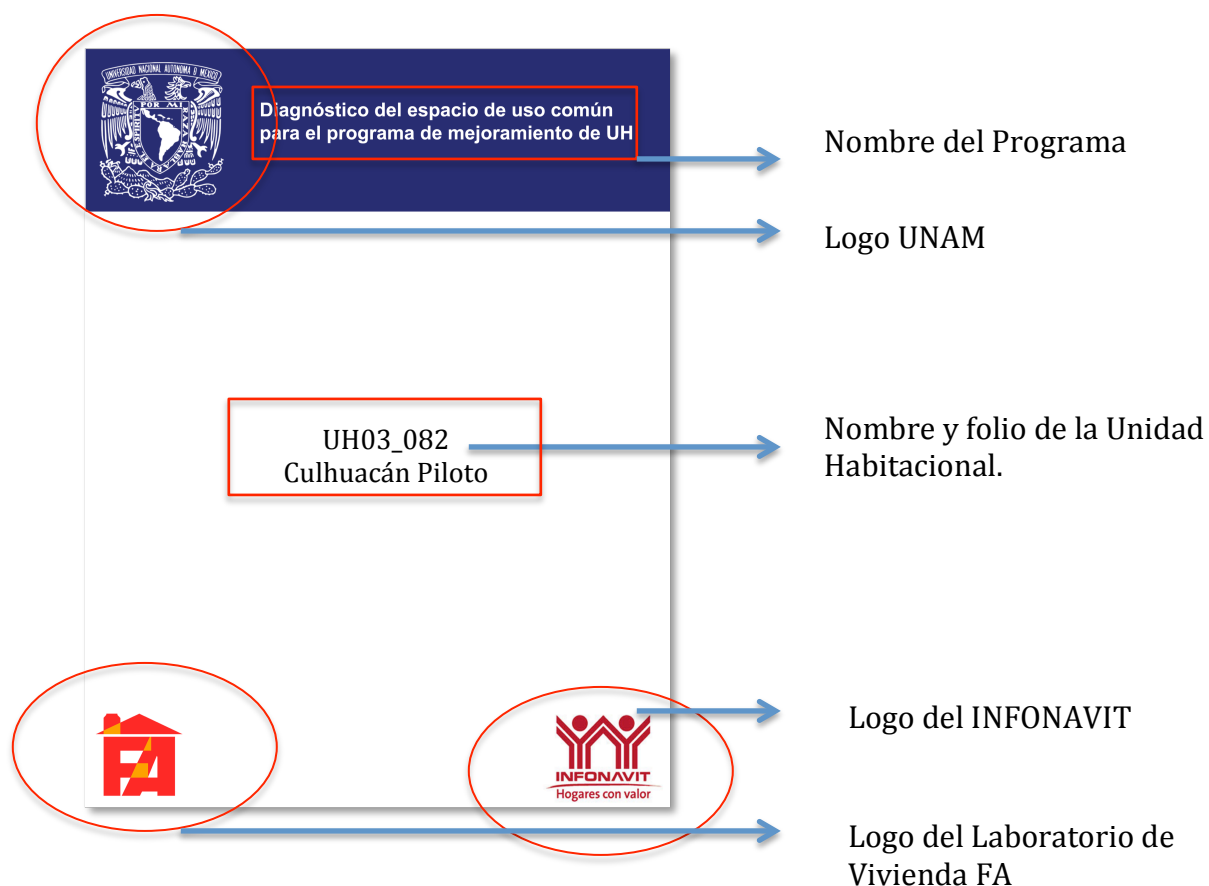
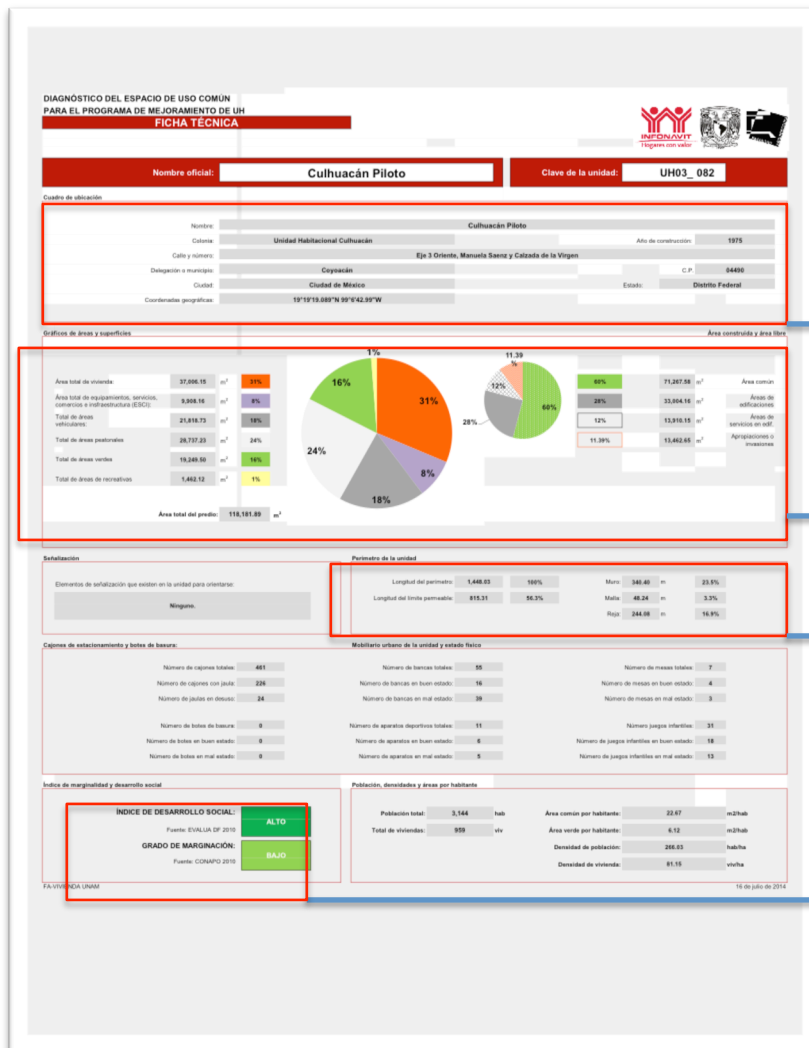


Imagen 20. Descripción del contenido de la portada.

El Folio de la Unidad Habitacional (UH) está conformado por dos números importantes, la clave de la delegación obtenida en el INEGI (Coyoacán 03) y el número asignado internamente a la unidad habitacional.

- FICHA TÉCNICA. En este elemento del documento contiene un resumen de la información de la Unidad Habitacional, como; nombre oficial de la unidad, dirección completa y corroborada en campo, datos físicos como; áreas en metros cuadrados de desplante de la vivienda y área de espacio público y área total de la unidad. Cada uno representado en una gráfica con sus respectivos porcentajes.



Dirección oficial de la unidad habitacional

Datos físicos como; áreas verdes, desplante de vivienda, área total de la unidad.

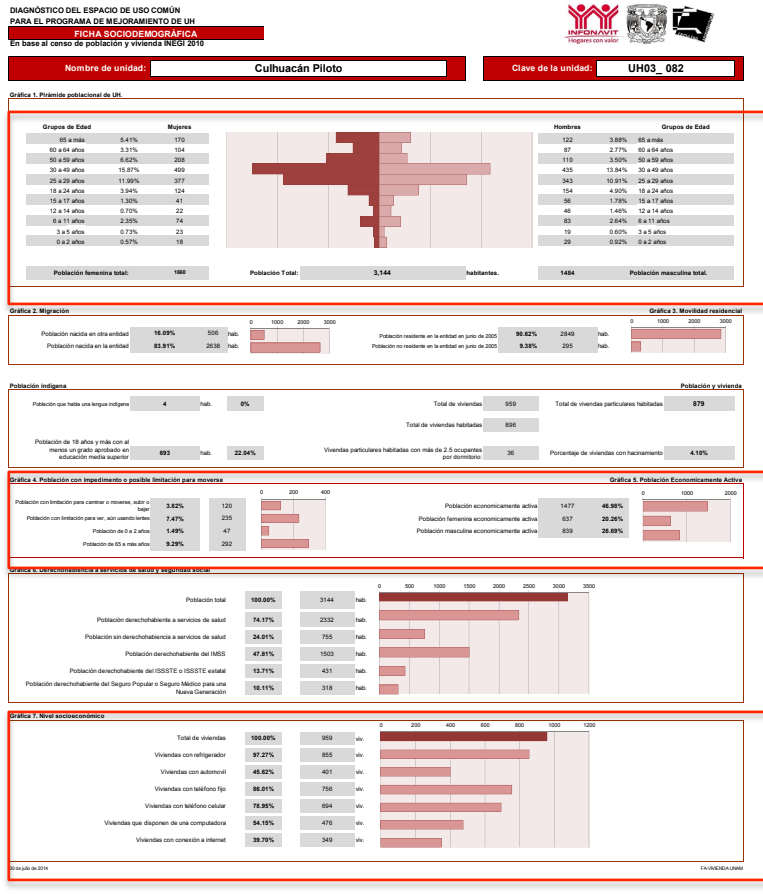
Datos del perímetro de la unidad

Índice de marginación y desarrollo social.

Imagen 21. Descripción del contenido de la ficha técnica.

El objetivo de esta ficha es dar a conocer gráficamente los componentes de la unidad para poder tener un acercamiento a grandes rasgos de su estado físico actual.

- FICHA SOCIODEMOGRÁFICA. Contiene datos recaudados por el equipo del trabajo de campo a través de un cuestionario que se aplica a los habitantes de la unidad. Principalmente muestra datos poblacionales como; número de habitantes hombres y mujeres, edades y porcentaje de la población que puede tener impedimentos para el acceso a la unidad.



Pirámide poblacional, edades y genero.

Población con impedimento o posible limitación para moverse.

Nivel socioeconómico de la población.

Imagen 22. Descripción del contenido de la ficha sociodemográfica.

Los datos que arroja esta ficha son principalmente para describir características de los habitantes de la unidad habitacional, acercándonos a la población con objetividad.

- **REPORTE FOTOGRÁFICO.** El reporte fotográfico de la Unidad Habitacional se compone de una descripción de imágenes que muestran el estado actual de las viviendas y espacio público, identificando así los alumnos la problemática de cada unidad también plasmada en planos, este ejercicio se hace recorriendo la unidad y tomando fotografías simultáneamente.



Información general de la unidad; nombre oficial, dirección, coordenadas y año de construcción.

Limites de la unidad marcada con un polígono rojo para identificarla fácilmente.

Planta de conjunto.

*Imagen 23. Descripción del contenido del reporte fotográfico.*

La primera página del reporte fotográfico contiene la información obtenida de la lista maestra, así identificamos la unidad los datos finales obtenidos.

Las siguientes páginas se dedicarán a la descripción de la unidad en sí, subdividiendo la información para una descripción mas clara de la problemática original de la unidad.

1. Localización. Descripción de las avenidas y calles que rodean la unidad.
2. Equipamiento en el contexto urbano. Localización de oficinas, escuelas, centros comerciales.
3. Transporte en el contexto urbano. Identificación de rutas, líneas de metro, Metrobus, ciclo vías.
4. Zonificación y límites de la Unidad Habitacional.



Imagen 24. Descripción del contenido del reporte fotográfico.

5. Edificaciones de vivienda. Descripción de la morfología de la vivienda, estado actual de la pintura y edificaciones.
6. Equipamiento e infraestructura. Identificación y descripción del equipamiento urbano.
7. Áreas comunes. Identificación y descripción de estacionamientos, áreas verdes y áreas de recreación.
8. Superficies invadidas y residuos sólidos. Identifica invasiones a viviendas o espacio público por factores externos como basura, rejas, etc.
9. Zonas conflictivas. Identificación de puntos donde existen desgaste de pavimentos, tiraderos clandestinos o fauna nociva.



Imagen 25. Descripción del contenido del reporte fotográfico.



- LÁMINAS DEL CONTEXTO URBANO. Elaboradas por el equipo de Sistema de Información Geográfica.

### Lámina 1. Localización.



Delimitación del área de estudio a nivel urbano. Diámetro de 500 m.

Datos generales de la unidad.

Gráfico 26. Descripción de la lámina 1. Localización.

El equipo del Sistema de Información Geográfica integra en esta lámina 1, una imagen satelital donde muestra la unidad habitacional y sus límites, se delimita con un círculo un radio de 500 metros para que el análisis urbano se haga en esa zona. El equipo de campo debe de identificar; el equipamiento urbano, rutas, escuelas, hospitales y servicios alrededor de la unidad.

## Lámina 2. Contexto urbano.



Imagen 27. Equipamiento del contexto urbano.

En la lámina número 2 entregada por el equipo del SIG. Podemos encontrar información que nos proporciona el programa mediante capas previamente cargadas. Encontramos una descripción gráfica del equipamiento existente dentro y fuera de la unidad, facilitando el trabajo de localización a el equipo del trabajo de campo que recolecta la información. Podemos encontrar que se localizan comercios, servicios y equipamiento en general. Describiendo en la simbología que son cada uno de estos símbolos.



### Lámina 3. Vialidades.



Imagen 28. Vías de transporte en un contexto de 500m

La lámina número 3 describe las vialidades principales y el tipo de transporte que transita por ellas. En la simbología podemos identificar si hay rutas, líneas de metro, Metrobus, Trolebus, transporte concesionado ó transporte público



# Lámina 4. Zonificación y límites.



Imagen 29. Lámina de zonificación y límites de la unidad habitacional.

La lámina de zonificación y límites de la unidad habitacional nos muestra ya plasmada la información levantada en campo. Representando gráficamente dónde son los muros que delimitan la unidad, los edificios, las áreas verdes, los estacionamientos. Con esta lámina podemos tener un acercamiento mas certero de la morfología de la unidad. También muestra un cuadro de áreas para dimensionar los espacios de la unidad.



## Lámina 5. Edificaciones de vivienda.



Imagen 30. Lámina 5 y descripción de simbología.

Esta lámina muestra nuevamente los límites de la unidad habitacional, dándonos a conocer si esta limitada físicamente (muros, rejas, bardas) o límites permeables. Los límites físicos internos entre viviendas, áreas verdes o estacionamientos. Los accesos a la unidad, vehicular y peatonal. En este caso se muestra con colores amarillos y naranjas las viviendas y el vacío se refiere a equipamiento, estacionamientos y áreas verdes. Describe el tipo de vivienda con la que cuenta la unidad, edificios multifamiliares, dúplex ó triples. Es importante también porque muestra el estado de la pintura o muros de las viviendas o fachadas, elementos que son fácilmente reconocibles y los mas comunes a intervenir.



## Lámina 6. Equipamiento e infraestructura.

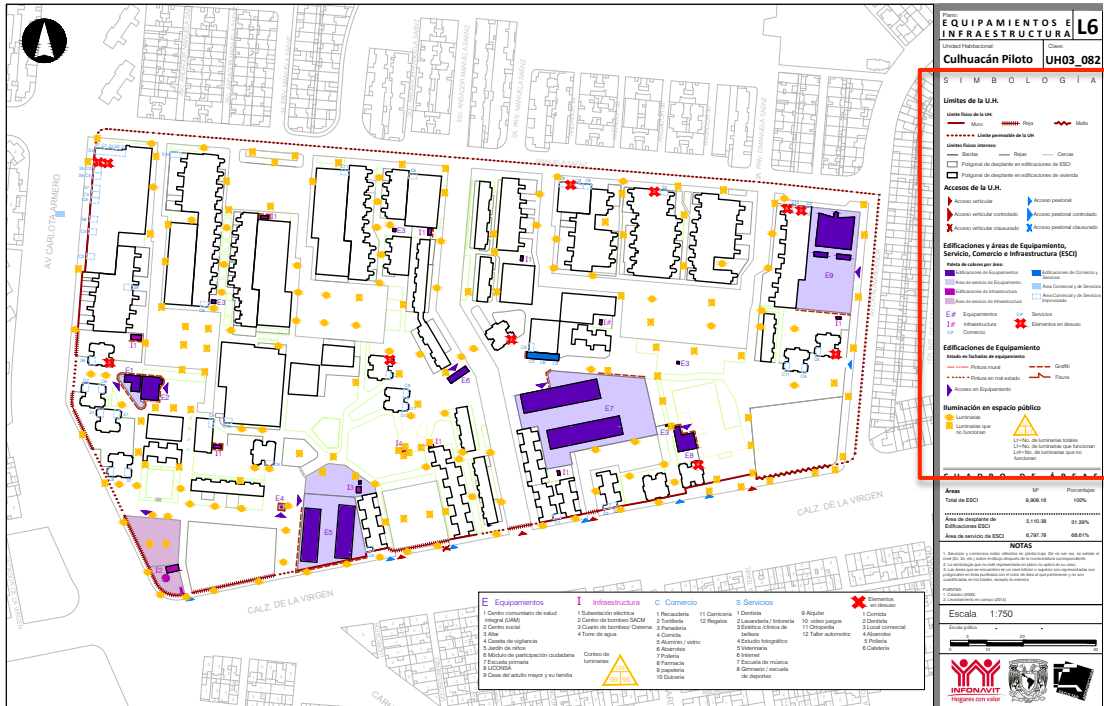


Imagen 31. Lámina de equipamiento urbano.

La lámina de equipamiento e infraestructura es dónde se vacía la información recolectada en campo acerca del estado actual de la unidad enfocada a localizar Equipamiento, Servicios, Comercios e Infraestructura (ESCI). Es importante porque detecta el deterioro de la unidad marcando cada uno de los puntos analizados en la lámina. La simbología nos indica los aspectos antes mencionados que están en buen estado y los que están en mal estado, utilizando una segunda referencia para complementar la información.

E Equipamientos	I infraestructura	C Comercio	S Servicios	Elementos en desuso
1 Centro comunitario de salud integral (CAM)	1 Subestación eléctrica	1 Recaudería	11 Camisería	1 Corredor en desuso
2 Centro social	2 Centro de bombeo SACM	2 Tonillería	12 Regalos	2 Dentista
3 Albar	3 Cuadro de bombeo Sistema	3 Panadería	4 Comida	3 Estética, oficina de belleza
4 Casita de vigilancia	4 Torre de agua	5 Aluminio / vidrio	6 Abajrotres	4 Estudio fotográfico
5 Jardín de niños	5 Módulo de participación ciudadana	7 Pósteria	8 Farmacia	5 Veterinaria
6 Escuela primaria	6 LICONSA	9 papetería	10 Dulcería	6 Internet
9 Casa de adulto mayor y su familia				7 Escuela de música
				8 Gimnasio / escuela de deportes
				9 Alquiler
				10 video juegos
				11 Otopedía
				12 Taller automotriz



# Lámina 7. Áreas comunes.

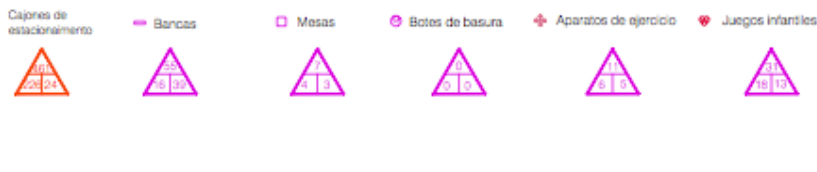


Imagen 32. Lámina de áreas comunes.

La lámina de áreas comunes describe las características del espacio de uso común. Tales como las áreas verdes, los árboles que hay en la unidad, las banquetas, rampas para discapacitados, marcando cada uno de estos elementos si están en buen estado o mal estado.

También identifica el número de cajones de estacionamiento, mesas en jardines, botes de basura, zonas de recreación, ejercicio y zonas de juegos infantiles.

### Registro de cajones de estacionamiento y mobiliario urbano



## Lámina 8. Superficies invadidas y residuos solidos.



Imagen 33. Lámina 8.

Esta lámina presenta el análisis de superficies de la unidad habitacional invadidas por elementos que no corresponden al área analizada, se representan gráficamente las áreas invadidas en vivienda por uso temporal, barreras físicas. Se aplica este mismo criterio para el análisis de estacionamientos. Es común que una unidad presente invasiones temporales como comercios informales.

También identifica los puntos de recolección de basura, dentro y fuera de la unidad.

En la simbología podemos observar todos los criterios a analizar y plasmar en esta lámina cuando se visita la unidad.





## Lámina 9. Zonas Conflictivas.



Imagen 34. Lámina 9. Zonas Conflictivas.

La lámina número 9 plasma las superficies dañadas de las áreas de uso común en la unidad habitacional, se marca gráficamente de acuerdo con la simbología los lugares donde hay inundaciones, tiraderos de basura clandestinos, heces de mascotas ó fauna nociva.

La lámina también nos indica zonas en dónde se realizan actividades que no son propias del lugar o causan una problemática social, el alcoholismo o la drogadicción, zonas de robos debido a varios factores de deterioro, estos lugares han sido abandonados y se han formado hitos de delincuencia dentro de las unidades.

En la simbología podemos detectar otros factores dañinos para la unidad como vegetación dañada, árboles con enraizamiento, mesas, luminarias, bancas, juegos en mal estado.



Para finalizar la entrega al instituto, se entrega un CD grabado, que contiene los siguientes archivos.

En formato .PDF

- Portada.
- Ficha técnica.
- Ficha sociodemográfica.
- Reporte fotográfico.
- Lámina 1. Localización.
- Lámina 2. Equipamiento del contexto urbano.
- Lámina 3. Transporte del contexto urbano.
- Lámina 4. Zonificación y límites.
- Lámina 5. Edificaciones de viviendas.
- Lámina 6. Equipamiento e Infraestructura.
- Lámina 7. Áreas comunes.
- Lámina 8. Superficies invadidas y residuos solidos.
- Lámina 9. Zonas conflictivas.

En formato “editable” se envían las láminas 4 a la 9, en un mismo archivo formato .dwg y el reporte fotográfico en .ppt



Imagen 35. Portada de CD. Ejemplo.

Nombre del archivo	Fecha y hora	Tamaño
Entregables	08/09/2015 13:09	--
Culhuacán Piloto CAD L4.pdf	26/07/2014 09:15	351 KB
Culhuacán Piloto CAD L5.pdf	26/07/2014 10:23	327 KB
Culhuacán Piloto CAD L6.pdf	26/07/2014 09:17	288 KB
Culhuacán Piloto CAD L7.pdf	26/07/2014 09:18	431 KB
Culhuacán Piloto CAD L8.pdf	26/07/2014 09:18	384 KB
Culhuacán Piloto CAD L9.pdf	26/07/2014 09:20	357 KB
Culhuacán Piloto Fotográfico.pdf	11/08/2014 17:29	10 MB
Culhuacán Piloto SIG L-1.pdf	04/08/2014 14:27	5.6 MB
Culhuacán Piloto SIG L-2.pdf	04/08/2014 14:28	251 KB
Culhuacán Piloto SIG L-3.pdf	04/08/2014 14:33	268 KB
Culhuacán Piloto...iodemográfica.pdf	26/07/2014 13:58	75 KB
Culhuacán Piloto_Ficha técnica.pdf	06/08/2014 17:29	53 KB
portada culhuacan.pdf	08/09/2015 13:08	1 MB

Imagen 36. Archivos que contiene el CD. Ejemplo.

V. EJEMPLO DE ENTREGABLE A  
INFONAVIT.  
Culhuacán Piloto



Universidad Nacional  
Autónoma de México

Dirección General de Bibliotecas de la UNAM

**Biblioteca Central**



**UNAM – Dirección General de Bibliotecas**  
**Tesis Digitales**  
**Restricciones de uso**

**DERECHOS RESERVADOS ©**  
**PROHIBIDA SU REPRODUCCIÓN TOTAL O PARCIAL**

Todo el material contenido en esta tesis esta protegido por la Ley Federal del Derecho de Autor (LFDA) de los Estados Unidos Mexicanos (México).

El uso de imágenes, fragmentos de videos, y demás material que sea objeto de protección de los derechos de autor, será exclusivamente para fines educativos e informativos y deberá citar la fuente donde la obtuvo mencionando el autor o autores. Cualquier uso distinto como el lucro, reproducción, edición o modificación, será perseguido y sancionado por el respectivo titular de los Derechos de Autor.



# Diagnóstico del espacio de uso común para el programa de mejoramiento de UH

## UH03\_082 Culhuacán Piloto



DIAGNÓSTICO DEL ESPACIO DE USO COMUN  
PARA EL PROGRAMA DE MEJORAMIENTO DE UH  
**FICHA TÉCNICA**



Nombre oficial: **Culhuacán Piloto**

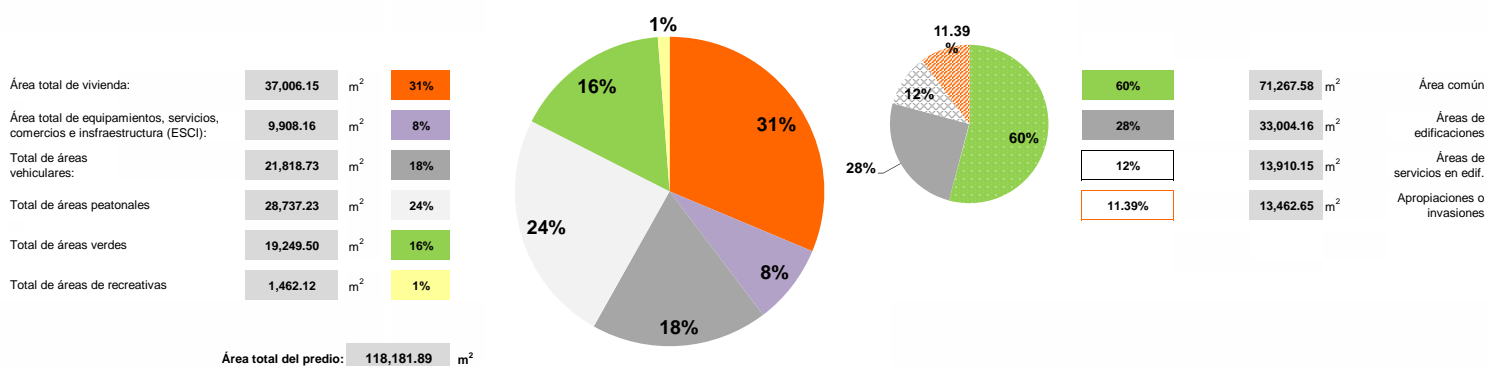
Clave de la unidad: **UH03\_082**

Cuadro de ubicación

Nombre:	Culhuacán Piloto		
Colonia:	Unidad Habitacional Culhuacán	Año de construcción:	1975
Calle y número:	Eje 3 Oriente, Manuela Saenz y Calzada de la Virgen		
Delegación o municipio:	Coyoacán	C.P.:	04490
Ciudad:	Ciudad de México	Estado:	Distrito Federal
Coordenadas geográficas:	19°19'19.089"N 99°6'42.99"W		

Gráficos de áreas y superficies

Área construida y área libre



Señalización

Elementos de señalización que existen en la unidad para orientarse:

Ninguno.

Perímetro de la unidad

Longitud del perímetro:	1,448.03	100%	Muro:	340.40 m	23.5%
Longitud del límite permeable:	815.31	56.3%	Malla:	48.24 m	3.3%
			Reja:	244.08 m	16.9%

Cajones de estacionamiento y botes de basura:

Número de cajones totales:	461
Número de cajones con jaula:	226
Número de jaulas en desuso:	24
Número de botes de basura:	0
Número de botes en buen estado:	0
Número de botes en mal estado:	0

Mobiliario urbano de la unidad y estado físico

Número de bancas totales:	55	Número de mesas totales:	7
Número de bancas en buen estado:	16	Número de mesas en buen estado:	4
Número de bancas en mal estado:	39	Número de mesas en mal estado:	3
Número de aparatos deportivos totales:	11	Número juegos infantiles:	31
Número de aparatos en buen estado:	6	Número de juegos infantiles en buen estado:	18
Número de aparatos en mal estado:	5	Número de juegos infantiles en mal estado:	13

Índice de marginalidad y desarrollo social

ÍNDICE DE DESARROLLO SOCIAL:

ALTO

Fuente: EVALUA DF 2010

GRADO DE MARGINACIÓN:

BAJO

Fuente: CONAPO 2010

Población, densidades y áreas por habitante

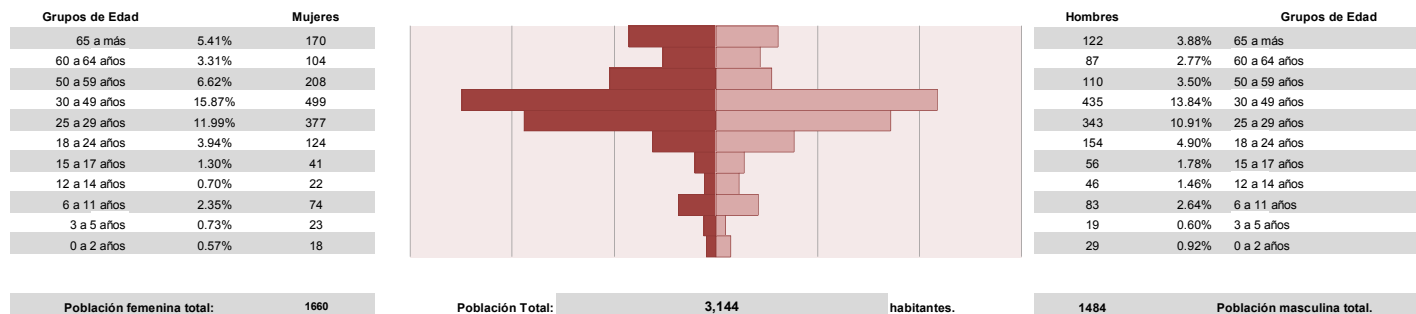
Población total:	3,144 hab	Área común por habitante:	22.67 m <sup>2</sup> /hab
Total de viviendas:	959 viv	Área verde por habitante:	6.12 m <sup>2</sup> /hab
		Densidad de población:	266.03 hab/ha
		Densidad de vivienda:	81.15 viv/ha



Nombre de unidad: **Culhuacán Piloto**

Clave de la unidad: **UH03\_082**


Gráfica 1. Pirámide poblacional de UH.




Gráfica 2. Migración




Gráfica 3. Movilidad residencial




Población indígena




Población y vivienda



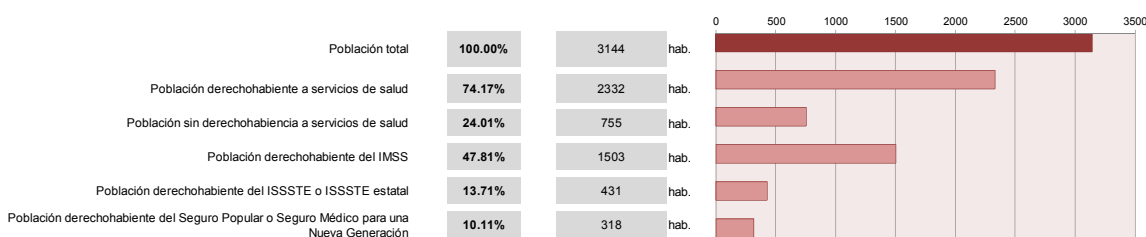
Gráfica 4. Población con impedimento o posible limitación para moverse



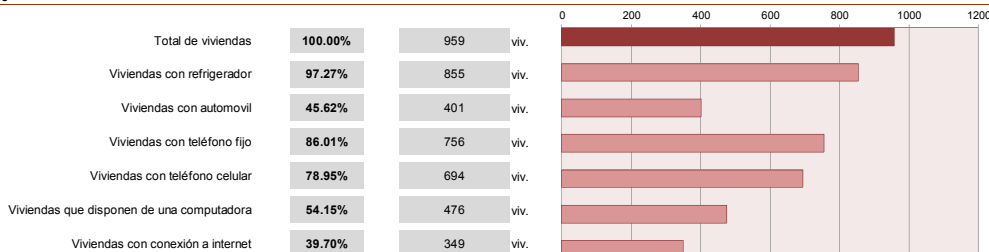
Gráfica 5. Población Económicamente Activa



Gráfica 6. Derechohabencia a servicios de salud y seguridad social



Gráfica 7. Nivel socioeconómico





# REPORTE FOTOGRÁFICO

Nombre:

**Culhuacán Piloto**

Clave:

UH03\_082

Dirección:

Eje 3 Oriente, Manuela Sáenz y Calzada de la Virgen,  
Col. Unidad Habitacional Culhuacán, Del. Coyoacán, México,  
Distrito Federal. C.P. 04490

Año de construcción:

1975

Área total del predio:

118,181.89 m<sup>2</sup>

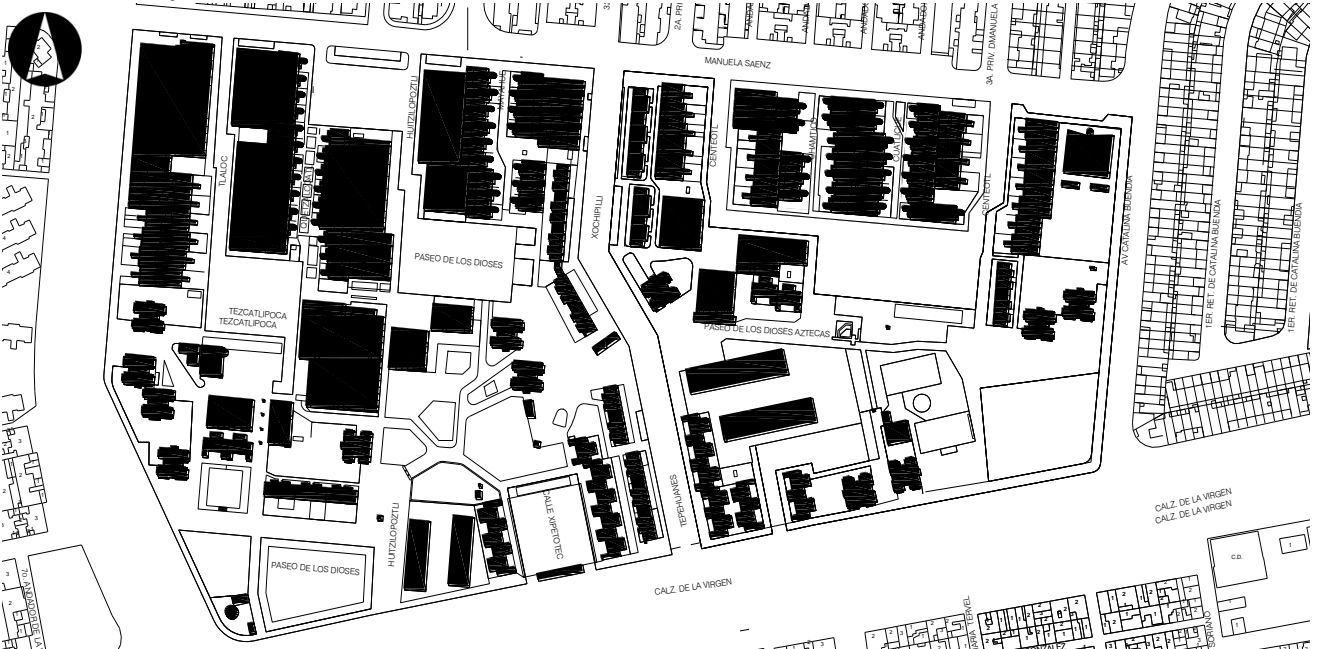
Coordenadas:

19°19'19.089" N, 99°6'42.99" W

## Contexto urbano.



## Planta de conjunto de la UH.





# 1. LOCALIZACIÓN



**Perspectiva exterior de la Unidad Habitacional.** a), b) Los límites de la Unidad Habitacional se ubican al poniente con Av. Eje 3 oriente (Carlota Armero), c) Al sur con Calzada de la Virgen, d),e) Se encontró una placa de identificación al norte del conjunto en la calle Manuela Sáenz con el nombre de Culhuacán piloto



## 2. EQUIPAMIENTO EN EL CONTEXTO URBANO



**Equipamiento:** a) Oficinas de la Secretaría de Hacienda y Crédito Público sobre la calle Catalina Buendía, b) Séptima Brigada de Infantería de Marina ubicada en calzada de la Virgen, c) Estación de bomberos en la calle Canal Nacional.



## 2. EQUIPAMIENTO EN EL CONTEXTO URBANO



**Comercios** a) Al oriente de la unidad habitacional, en el cruce de calzada de la virgen y Canal Nacional, se ubica una Bodega Aurrera.

**Servicios** b) Centro Comunitario Carmen Serdán sobre Calzada de la Virgen, c) Módulo de expedición de licencias tarjetón tipo B para operadores de taxi, sobre Canal Nacional.



### 3. TRANSPORTE EN EL CONTEXTO URBANO

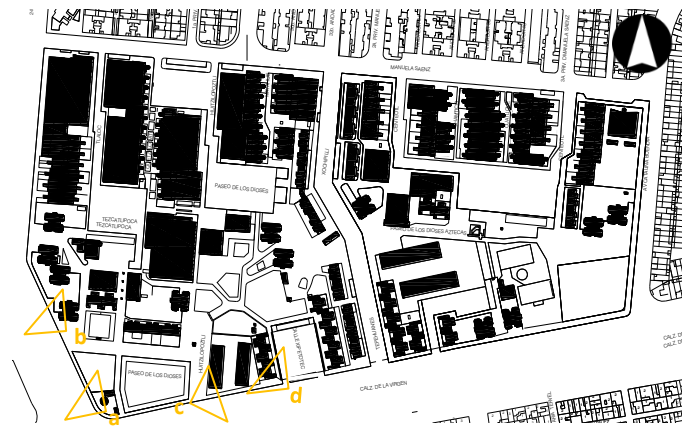


**Transporte público:** La estación más cercana de metro es San Andrés Tomatlán de la línea 12, actualmente fuera de servicio, se encuentra a 1 km, a) Sobre el límite sur de la unidad circula la ruta 37 y 39 de RTP en Av. La Virgen.

**Transporte público concesionado:** b) Microbuses de la ruta 12 circulan por Manuela Sáenz, c) Ruta 108 de periférico a la penitenciaría recorrido sobre eje 3 oriente, d) Sitio 180 de taxis sobre Manuela Sáenz.



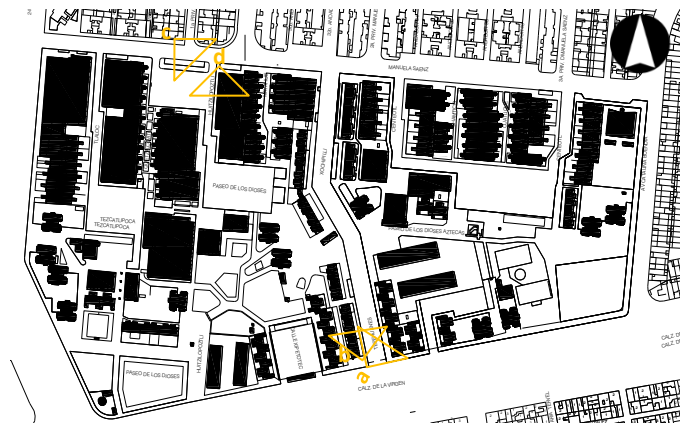
## 4. ZONIFICACIÓN Y LÍMITES DE LA UH



**Límites de la Unidad:** a) Límite poniente con reja de infraestructura estación de bombeo del SACMEX, b) Límite permeable peatonal con jardín enrejado al fondo, c) Límite sur con acceso peatonal y vehicular cerrado con barda perimetral de escuela, d) Enrejado con acceso vehicular y peatonal a estacionamiento. Fotografías c y d presencia de grafiti al interior de la unidad y en sus límites.



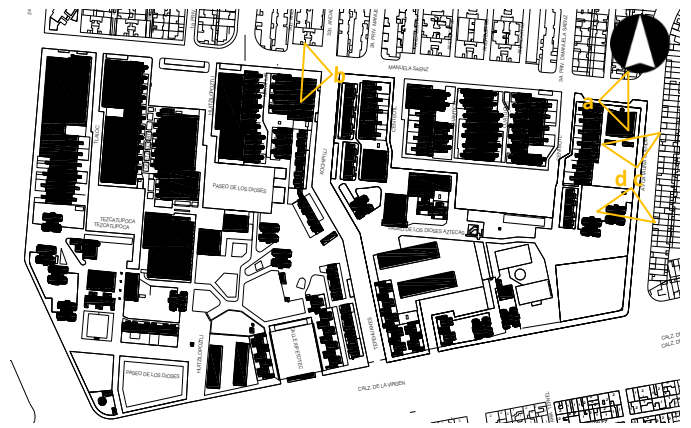
## 4. ZONIFICACIÓN Y LÍMITES DE LA UH



**Límites de la Unidad:** a) Acceso vehicular del límite sur, b) Acceso peatonal en límite permeable sur, c) Límite y acceso norte en calle Quetzalcóatl, d) Acceso peatonal a estacionamiento en calle Huitzilopochtli al estacionamiento.



## 4. ZONIFICACIÓN Y LÍMITES DE LA UH



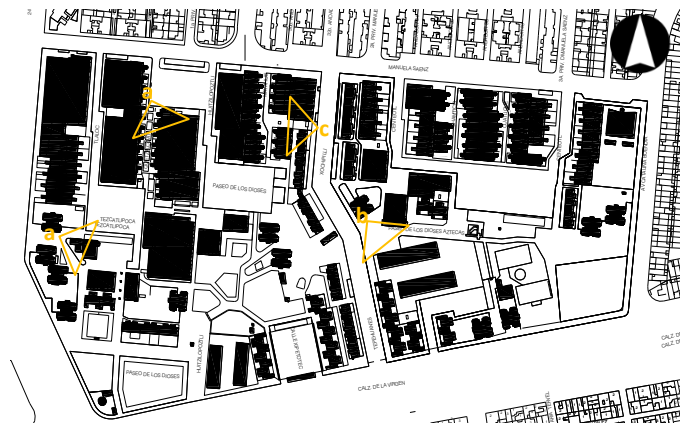
**Límites de la Unidad:** a) Perspectiva del límite norte en la esquina de Manuela Sáenz y av. Catalina Buendía, b) Perspectiva al acceso peatonal al norte en la calle Tepehuanes y Manuela Sáenz.



**Límites de la Unidad:** a) Límite oriente en calle Catalina Buendía esta dado con reja de la Casa del Adulto Mayor, d) Malla delimitando área de jardín a un costado de las edificaciones de vivienda multifamiliar.



## 4. ZONIFICACIÓN Y LÍMITES DE LA UH

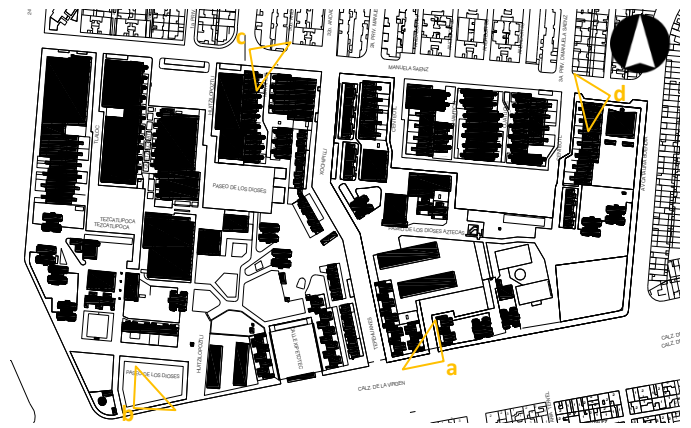


**Edificaciones y áreas:** a) Vivienda tipo triplex, pintura en fachada con desgaste y grafiti, b) La fachada de la escuela publica con grafiti en fachada, c) Infraestructura eléctrica, la subestaciones de la unidad habitacional tienen grafiti d) Centro comunitario, sus fachadas tienen pintura en mal estado y grafiti.





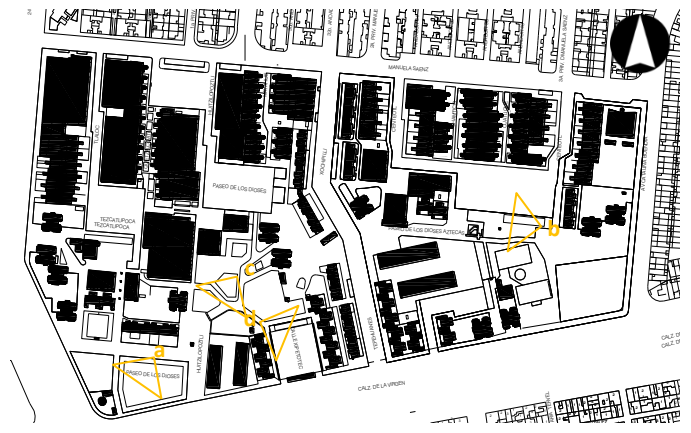
## 4. ZONIFICACIÓN Y LÍMITES DE LA UH



**Estado de los límites físicos de la UH:** a, b) En varios puntos del límite sur se ubicó la presencia de grafiti, b),c) límite norte, mural y grafiti.



## 4. ZONIFICACIÓN Y LÍMITES DE LA UH



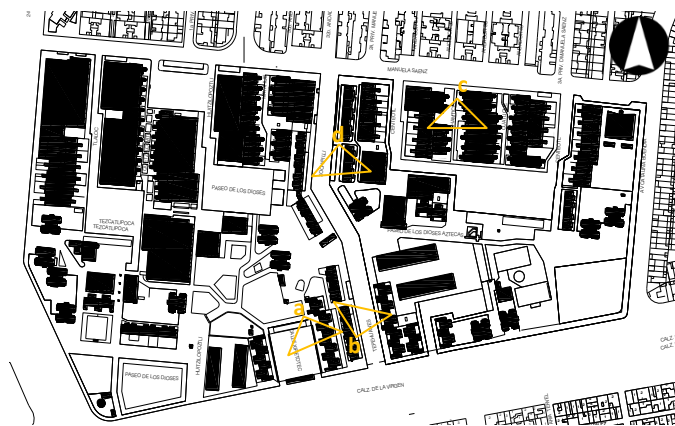
**Edificaciones y áreas:** a) Áreas recreativas sin mantenimiento y sin acceso, b) Área de juegos infantiles y recreación en área verde.



**Áreas:** c) Área de juegos y recreación en área verde, d) Área recreativa junto a estacionamiento sur de la unidad habitacional.



## 4. ZONIFICACIÓN Y LÍMITES DE LA UH



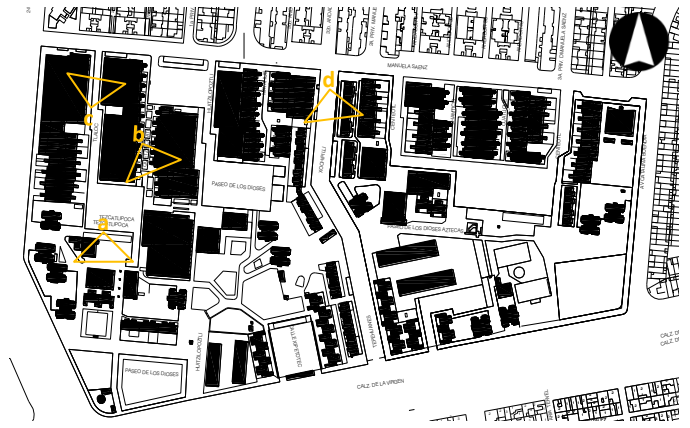
**Edificaciones y áreas:** a) Estacionamiento sur de la unidad habitacional, b) Bahía de estacionamiento frente a edificios multifamiliares.



**Edificaciones y áreas:** c) Peatonal en andador de vivienda triplex, d) Pasillo de conexión entre bloques de edificios.



## 5. EDIFICACIONES DE VIVIENDA

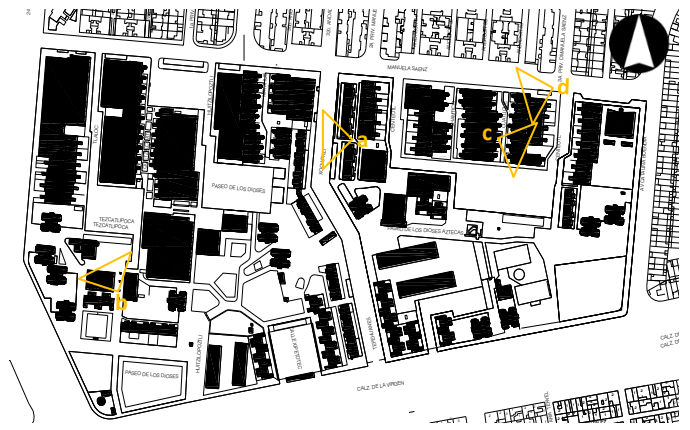


**Vivienda unifamiliar, duplex y/o triplex:** a) vivienda unifamiliar, b) vivienda triplex, c) Bloque de vivienda triplex.

**Vivienda Multifamiliar:** d) Edificación de vivienda multifamiliar.



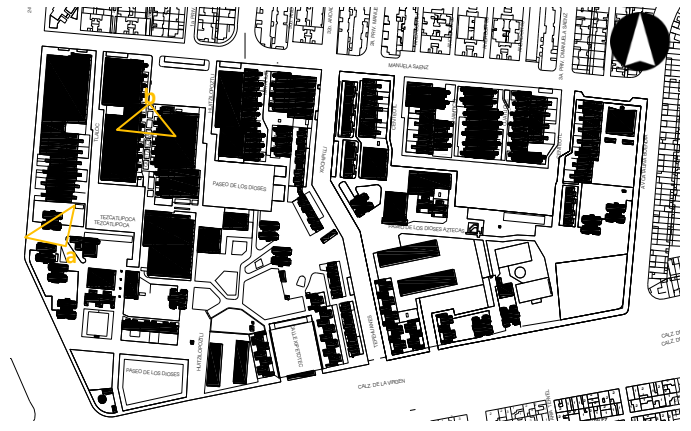
## 5. EDIFICACIONES DE VIVIENDA



Estado general de las fachadas: a) Muro de multifamiliar con grafiti, b) Muros de la vivienda unifamiliar con grafiti y mural, c) Fachada afectada por grafiti, d) Fachada norte del conjunto.



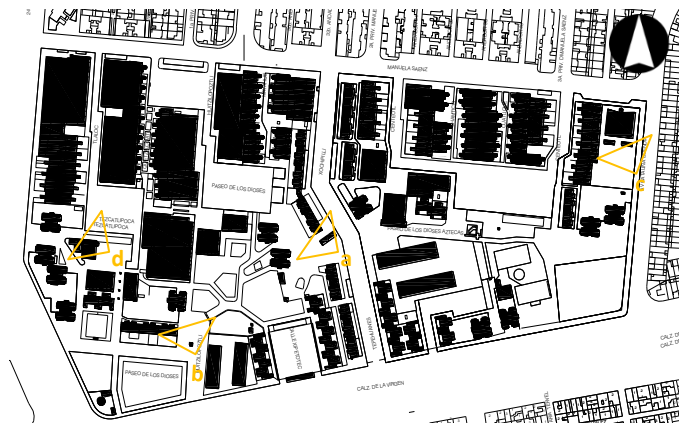
## 5. EDIFICACIONES DE VIVIENDA




**Fachadas y señalización:** Ningún edificio de esta sección tiene nomenclatura.



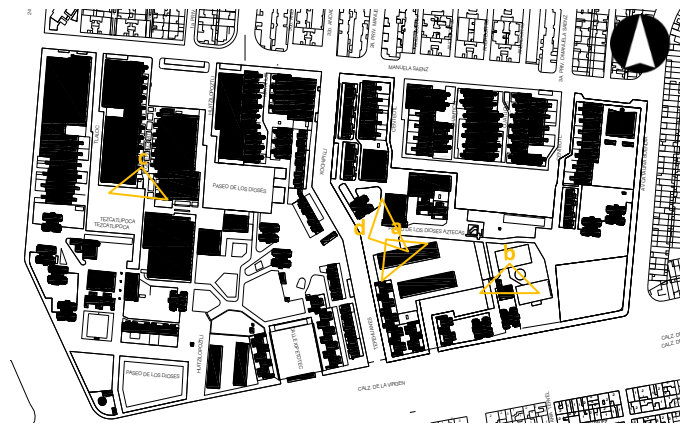
## 6. EQUIPAMIENTO E INFRAESTRUCTURA



**Equipamientos:** a) Módulo de participación ciudadana sin problemática , b) Caseta de vigilancia con grafiti c) Casa del adulto mayor con reja en su perímetro y en uso constante, d) Fachadas de centro recreativo con mural.



## 6. EQUIPAMIENTO E INFRAESTRUCTURA

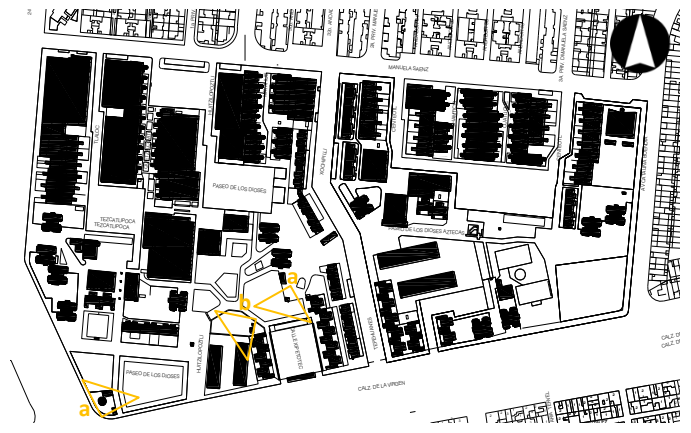


**Infraestructura:** a) Escuela publica, bardas perimetrales y fachada con grafiti b) Fachada de liconsa con grafiti c) Equipamiento religioso dentro de la unidad con mantenimiento constante, d) Equipamiento comercial con grafiti en fachadas y pintura en mal estado.





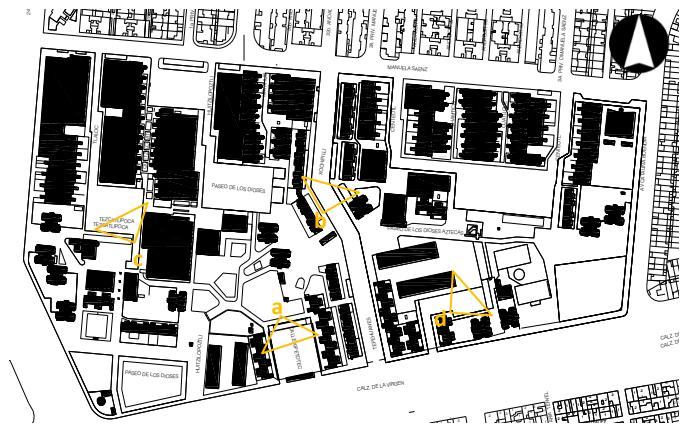
## 6. EQUIPAMIENTO E INFRAESTRUCTURA



**Infraestructura:** a) Tanque elevado para abastecimiento de la unidad, b) Cuarto de maquinas y cisterna, c) Pozo del sistema de aguas.



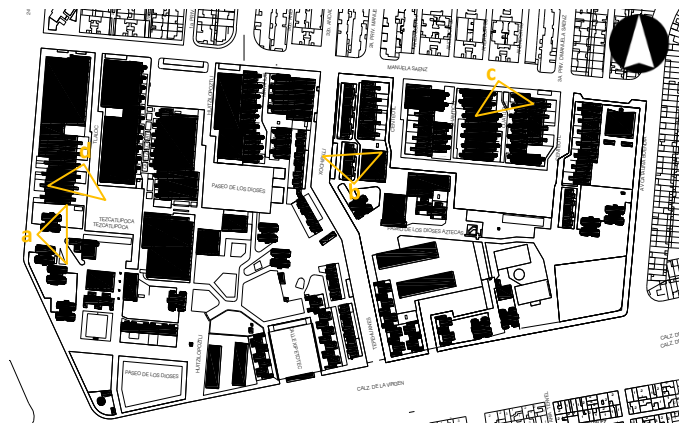
## 7. ÁREAS COMUNES



**Áreas Vehiculares :** a) Estacionamiento de la calle Xipetotec al sur del conjunto, b) Sobre la calle de Tepehuanes el área vehicular se ubica al frente del bloque multifamiliar, c) Estacionamiento en Tezcatlipoca frente al centro social, d) Estacionamiento con acceso cerrado.



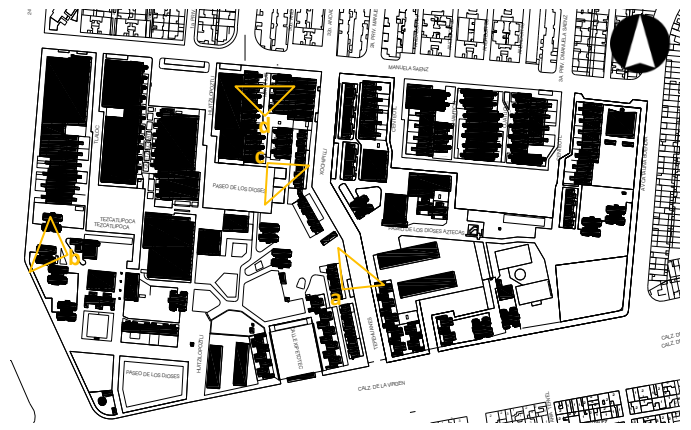
## 7. ÁREAS COMUNES




**Áreas Peatonales:** a) Estas áreas son amplias plazas ubicadas cerca de las edificaciones multifamiliares, b) Andador conectando a vivienda multifamiliar, c) Vivienda triplex andador con circulación peatonal, d) Circulación peatonal en vivienda unifamiliar triplex al frente de los bloques de vivienda.



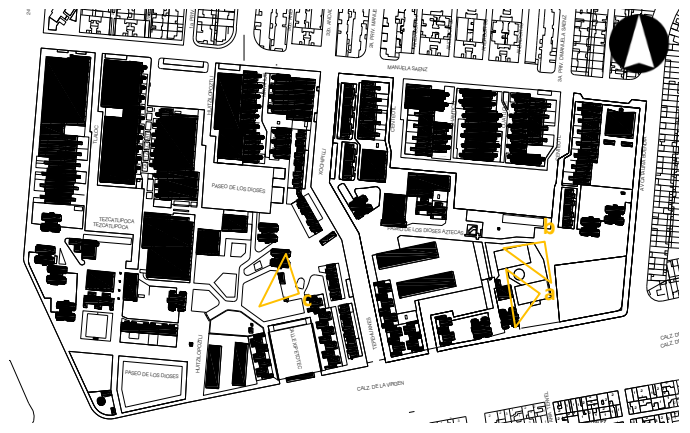
## 7. ÁREAS COMUNES



**Áreas Verdes:** Al recorrer la sección piloto de Culhuacán se observó; a) Área verde entre paso peatonal y bahía de estacionamiento, b) Área verde frente a multifamiliar, c) Entre cuerpo de edificios, d) Entre andador de acceso a viviendas.



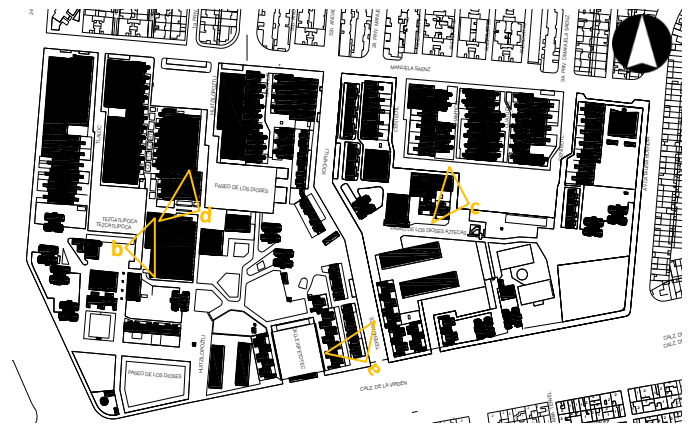
## 7. ÁREAS COMUNES



**Áreas Recreativas:** a) Se encontraron canchas de básquetbol, y b) Aparatos deportivos al aire libre en y parque de la Unidad Habitacional, cercano al límite oriente, c) Área con mobiliario urbano.



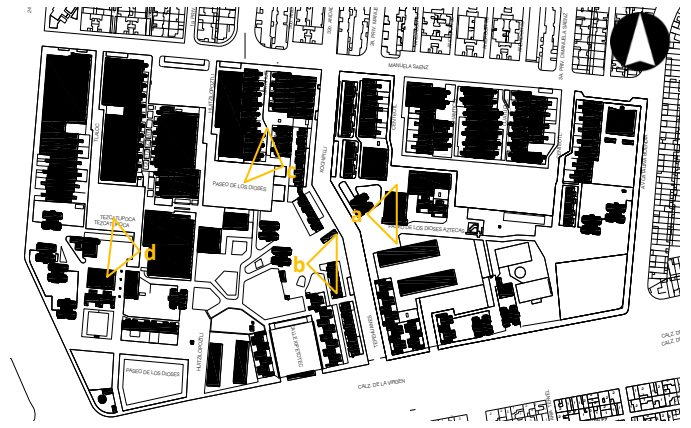
## 8. SUPERFICIES INVADIDAS Y RESIDUOS SÓLIDOS



**Zonas Invadidas:** a) Invasiones por vivienda en áreas comunes, b) Paso peatonal invadido por vivienda unifamiliar, cada vivienda se apropio del espacio común se aprecia la luminaria de la unidad habitacional al fondo, c) Áreas de jardín e infraestructura, invadidas por rejas y utilizadas como tendedero, d) Paso peatonal invadido por vivienda unifamiliar.



## 8. SUPERFICIES INVADIDAS Y RESIDUOS SÓLIDOS



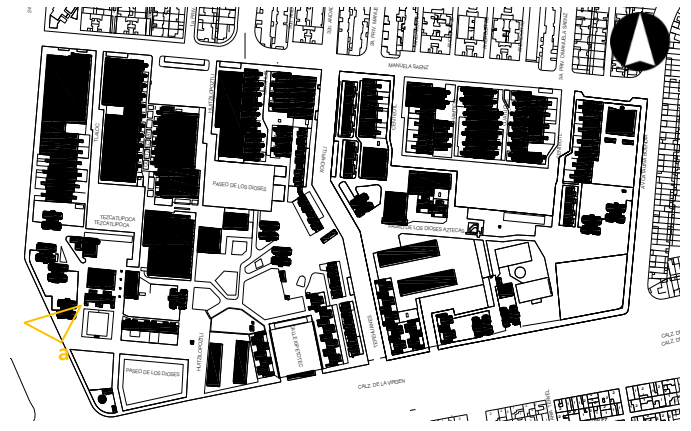
**Zonas Invadidas, Comercio:** a), b) Son muy pocos los casos de invasiones de comercio, en su mayoría son de uso temporal.



**Zonas Invadidas, Estacionamiento:** a) Las invasiones de estacionamiento se hacen en las áreas comunes peatonales y en las jardineras, como invasiones por uso y por reja, pero no por construcción..



## 8. SUPERFICIES INVADIDAS Y RESIDUOS SÓLIDOS



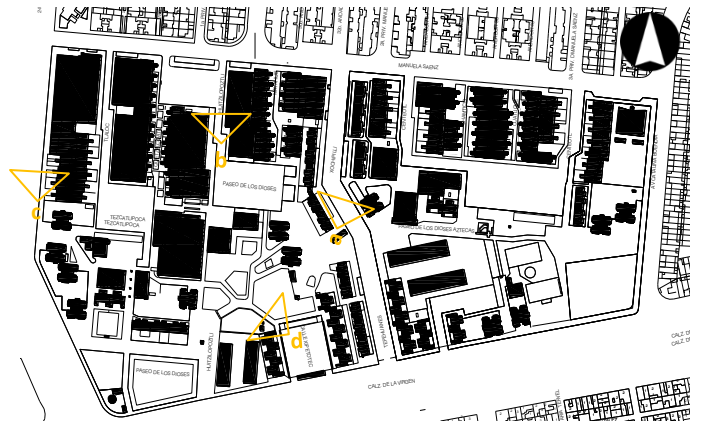
**Residuos Sólidos:** : No hay contenedores de basura en la Unidad Habitacional, para la recolección pasa el camión o personas con carritos.



a



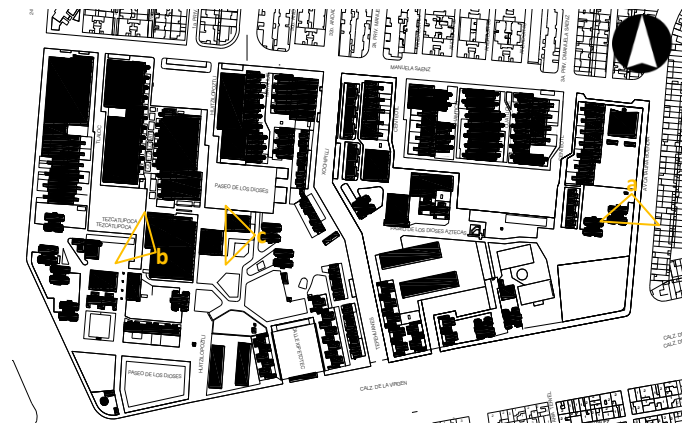
## 9. ZONAS CONFLICTIVAS



**Superficies dañadas y/o Zonas de Inundaciones:** : a) Hay desgaste en los pavimentos de transito peatonal y vehicular de la unidad habitacional, b) Área de rodamiento con desgaste, c) Superficie peatonal dañada sobre eje 3 oriente, d) Estacionamiento sur con daño en pavimento.




# 9. ZONAS CONFLICTIVAS

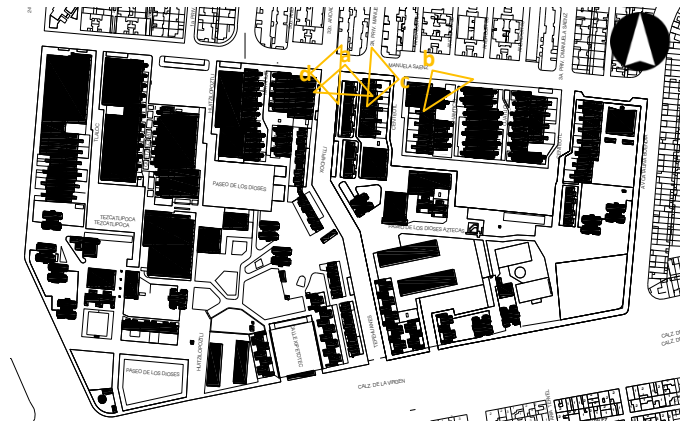


**Tiraderos Clandestinos de basura y/o zonas con heces de mascotas:** a) En el recorrido al conjunto habitacional ubicaron algunos puntos de este tipo, b) Existen espacios dentro de la unidad donde se acumula la basura.

**Zonas con Fauna nociva:** d) En el centro del parque ubicado a un costado de la torre de agua se encuentra un poste con un panal. Las coladeras alojan fauna nociva, además de que existen dos inmuebles abandonados que esta infestado de plagas.



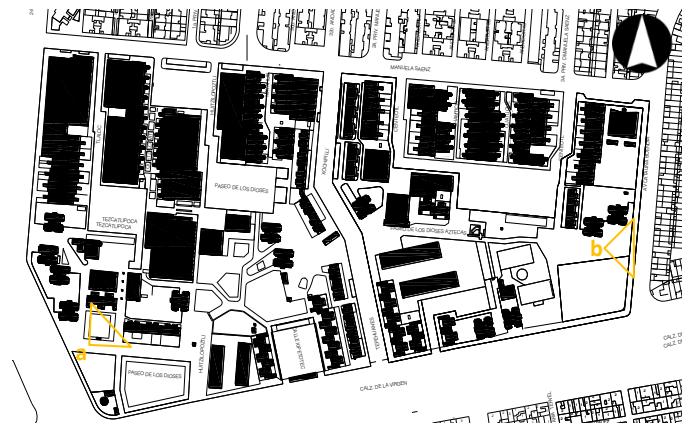
## 9. ZONAS CONFLICTIVAS



**Desniveles, rampas y escaleras:** a), b) Las rampas existentes son para ascender del arroyo vehicular a la acera, se encuentran en mal estado por el bajo mantenimiento, c) En la imagen se aprecia un tope que dificulta el paso de usuarios con sillas de ruedas, d) Otra rampa para discapacitados con un problema similar.



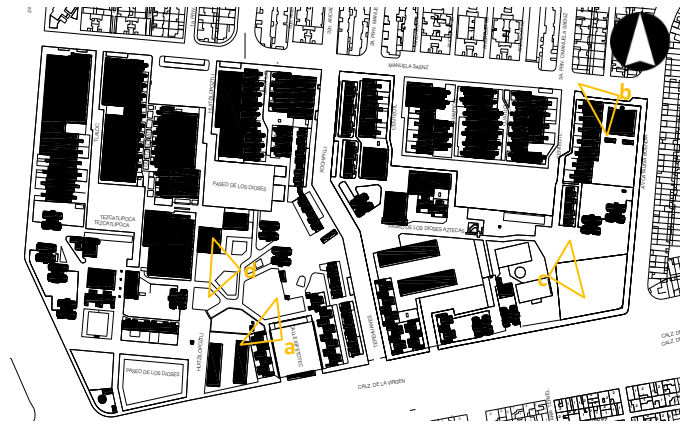
## 9. ZONAS CONFLICTIVAS



**Inundaciones:** a) En la zona poniente de la unidad habitacional hay un espacio a desnivel que se inunda, b) Se ubicaron otros puntos que sufren inundaciones por la ausencia de coladeras.



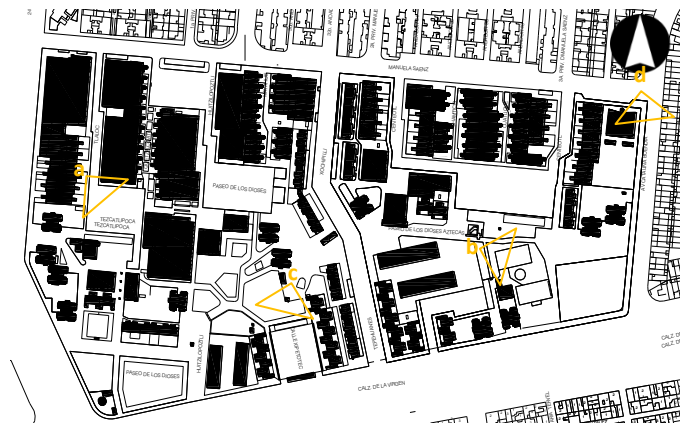
## 9. ZONAS CONFLICTIVAS



**Árboles con enraizamiento:** a), b) Varios árboles con raíces problemáticas que han roto el pavimento.  
**Eucaliptos:** c) En el límite sur se encontraron áreas verdes con grandes concentraciones de eucaliptos, c) En el parque cercano a la torre de agua también hay eucaliptos.



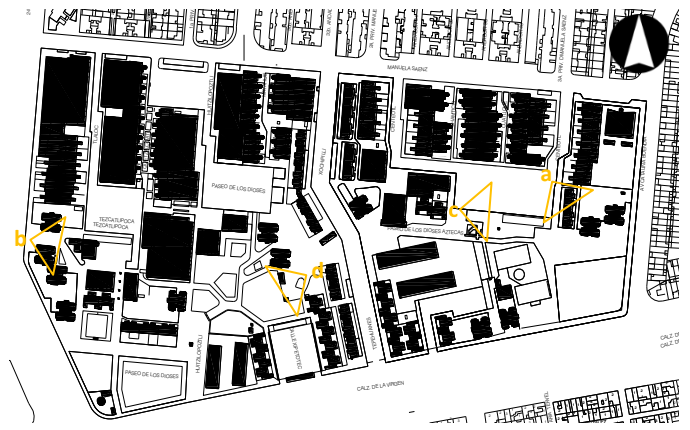
## 9. ZONAS CONFLICTIVAS



**Zonas con poca iluminación:** La mayor parte de las luminarias están descompuestas.



## 9. ZONAS CONFLICTIVAS



**Mobiliario urbano en mal estado:** a), b) El mobiliario urbano de la unidad es en su mayoría bancas que se encuentran deterioradas, d) Los juegos infantiles también se encuentran deteriorados, d) Los juegos ubicados frente a la torre de agua son los que se encuentran en mejor estado.















Plano: **EQUIPAMIENTO DEL CONTEXTO URBANO L2**

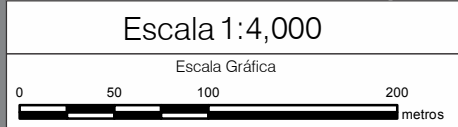
Unidad Habitacional: **Culhuacán Piloto** Clave: **UH03\_082**

**S I M B O L O G Í A**

-  Contexto Urbano
-  Poligonal de la U.H
-  Comercios
-  Servicios
-  Equipamientos
- De Administración
  - A Asistencia Social
  - B Oficina Gubernamental
  - C Seguridad Y Orden Público
- De Cultura
  - D Biblioteca
- De Educación
  - H Preescolar
  - I Primaria
  - J Secundaria
  - K Media Superior
  - M Necesidades Especiales
- De Recreación
  - N Deportivo
- De Salud
  - P Consultorio
-  Área de Equipamiento Urbano
- 1.2 Mercado
- 1.4 Plaza
- 3.1 Escuela
- 4.1 Área verde
- 4.2 Instalación deportiva

**NOTAS**  
 Fuentes:  
 1. Información DENEU 2009  
 2. Información vectorial INEGI-SCINCE 2010

Sistema de Coordenadas UTM Zona 14N-WGS 1984





Plano:		<b>TRANSPORTE DEL CONTEXTO URBANO</b>	<b>L3</b>
Unidad Habitacional:		<b>Culhuacán Piloto</b>	Clave: <b>UH03_082</b>
<b>S I M B O L O G Í A</b>			
	Contexto Urbano		
	Poligonal de la U.H.		
	Transporte Concesionado		
<b>Rutas</b>			
	R-84-10[Metro Taxquena - CTM Culhuacán Secc 18 Y 19]		
	R-84-10[UAM Xochimilco - Metro Taxquena]		
	R-84-10[Metro Taxquena - Infonavit Culhuacán Secc 18 Y 19]		
	R-84-20[Metro Taxquena - UAM Xochimilco]		
	R-84-10[Metro Taxquena - CTM Culhuacán Secc 8 Y 9]		
<b>Transporte Público</b>			
	R.T.P.		
<b>Rutas</b>			
	R-39B Metro San Lázaro - Xochimilco/Bosque de Nativitas por Miramontes		
	R-39 Carmen Serdán - Mixquic		
	R-39A Metro San Lázaro - Xochimilco/Bosque de Nativitas por Cafetales		
	R-39 Puente Negro - Carmen Serdán		
	Trolebús		
<b>Líneas</b>			
	Línea M. Moctezuma/CTM/Culhuacán		
	Línea Moctezuma - Villa Coapa		
	K1 Universidad UACM		
<b>NOTAS</b>			
Fuentes:			
1. Información de rutas de transporte metropolitano SETRAVI			
2. Información vectorial INEGI-SCINCE 2010			
3. Verificación en campo			
Sistema de Coordenadas UTM Zona 14N-WGS 1984			
<b>CROQUIS DE LOCALIZACIÓN</b>			
<b>Escala 1:4,000</b>			
Escala Gráfica			
0 50 100 200 metros			
Hogares con valor			



Plano: **ZONIFICACIÓN Y LÍMITES L4**

Unidad Habitacional: **Culhuacán Piloto** Clave: **UH03\_082**

**S I M B O L O G Í A**

**Límites de la U.H.**

**Límite físico de la UH:**  
 Muro (Red line), Reja (Red dashed line), Malla (Red wavy line)

**Límite permeable de la UH:**  
 Red dotted line

**Estado de los límites físicos de la UH:**  
 Pintura mural (Red dashed line), Graffiti (Red dashed line with dots)  
 Pintura en mal estado (Red dotted line), Fisura (Red zigzag line)

**Límites físicos internos:**  
 Bardas (Black line), Rejas (Black dashed line), Cercas (Black solid line)  
 Poligonal de desplante en edificaciones (Black outline)

**Accesos de la U.H.**

Acceso vehicular (Red arrow), Acceso peatonal (Blue arrow)  
 Acceso vehicular controlado (Red arrow with stop sign), Acceso peatonal controlado (Blue arrow with stop sign)  
 Acceso vehicular clausurado (Red X), Acceso peatonal clausurado (Blue X)

**Edificaciones y áreas dentro de la U.H.**

**Paleta de colores por área:**  
 Edificaciones de vivienda (Orange), Área vehicular (Grey)  
 Edificaciones de Equipamiento, Servicio, Comercio e Infraestructura (ESCI) (Purple), Área peatonal (White)  
 Áreas de servicio de ESCI (Light Purple), Área verde (Light Green)  
 Área recreativa (Light Yellow)

#n Número de niveles

**C U A D R O D E Á R E A S**

Áreas totales	M²	Porcentajes
Total del predio	118,181.89	100%
Total de vivienda	37,006.15	31.31%
Total de ESCI	9,908.16	8.38%
Áreas vehiculares	21,818.73	18.46%
Área peatonal pública	28,737.23	24.32%
Área verde pública	19,249.50	16.29%
Áreas recreativas	1,462.12	1.24%
Área de desplante de edificaciones	33,004.16	27.93%
Área de servicios en edificaciones	13,910.15	11.77%
Total de área común	71,267.58	60.30%

**LÍMITES DE LA U H**

Perimetral	1,448.03	100%
Límite permeable	815.31	56.30%
Límites físicos:		
Muro	340.40	23.51%
Malla	48.24	3.33%
Reja	244.08	16.86%

**NOTAS**

- La simbología que no esté representada en plano no aplicó en su caso.
- Las áreas que se encuentren en un nivel inferior o superior son representadas con poligonales en línea punteada con el color de área al que pertenecen y no son cuantificadas en los totales, excepto la vivienda.
- Las áreas de servicio de vivienda están representadas con la simbología de límites físicos internos y se consideran en el total de vivienda del cuadro de áreas.
- El área verde y área peatonal están representadas en su totalidad en el plano. De éstas se cuantifican como públicas las que no pertenecen a las áreas de servicio.

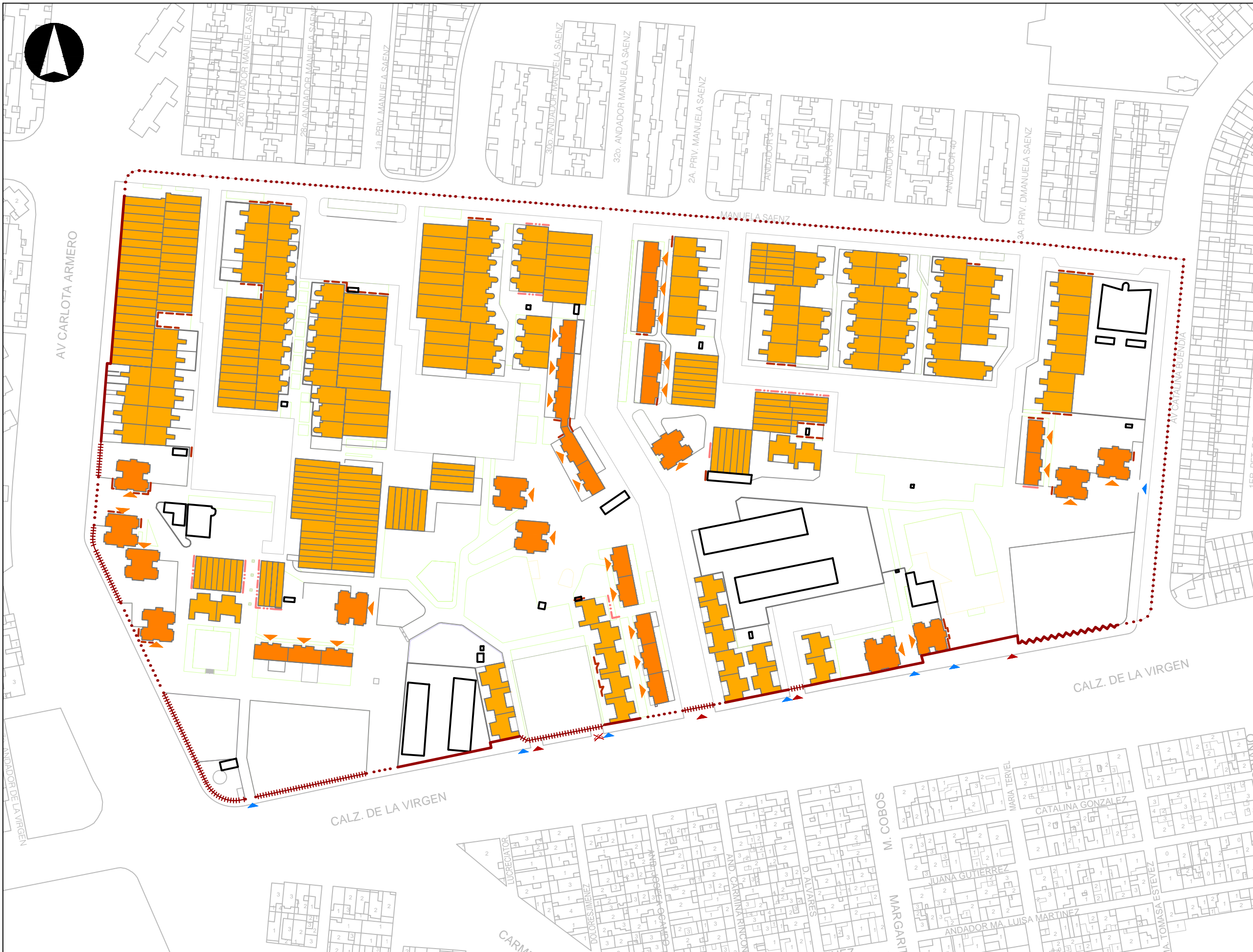
**FUENTES:**  
 1. Catastro (2000)  
 2. Levantamiento en campo (2014)

Escala 1:1750

Escala gráfica  
 0 10 20 30 40 50 60 70 80 90

**INFONAVIT**  
 Hogares con valor

**SECRETARÍA DE ECONOMÍA**



Plano:  
**EDIFICACIONES DE VIVIENDA L5**  
 Unidad Habitacional: **Culhuacán Piloto** Clave: **UH03\_082**

**S I M B O L O G Í A**

- Límites de la U.H.**
- Límite físico de la UH:
    - Muro
    - Reja
    - Malla
  - Límite permeable de la UH
- Límites físicos internos:**
- Bardas
  - Rejas
  - Cercas
  - Poligonal de desplante y lotes en edificaciones de vivienda
  - Poligonal de desplante en edificaciones de ESCI
- Accesos de la U.H.**
- ▶ Acceso vehicular
  - ▶ Acceso vehicular controlado
  - ✕ Acceso vehicular clausurado
  - ▶ Acceso peatonal
  - ▶ Acceso peatonal controlado
  - ✕ Acceso peatonal clausurado
- Edificaciones de vivienda**
- Tipos de edificación de vivienda**
- Vivienda unifamiliar, dúplex y triplex
  - Vivienda multifamiliar
- Estado en fachadas**
- Pintura mural
  - Pintura en mal estado
  - Graffiti
  - Fisura
- Accesos y señalización:**
- ▶ Acceso en vivienda Multifamiliar
  - Nombre de edificio Multifamiliar

**C U A D R O D E Á R E A S**

Áreas	M <sup>2</sup>	Porcentajes
Total de vivienda	37,006.15	100%
Área de desplante de vivienda unifamiliar	25,164.73	68.00%
Área de desplante de vivienda multifamiliar	4,729.05	12.78%
Área de servicio de vivienda	7,112.37	19.22%

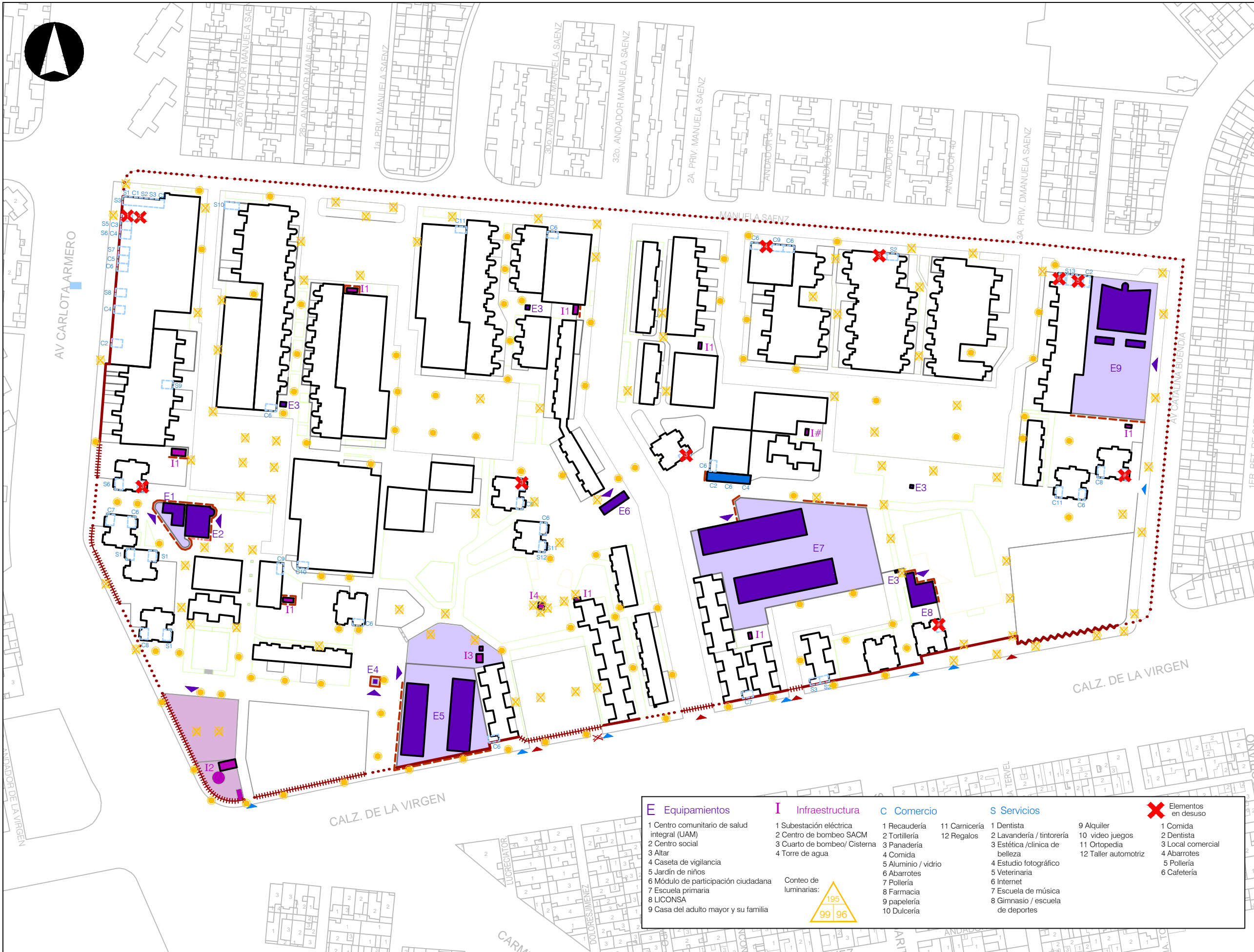
**NOTAS**

- La simbología que no esté representada en plano no aplicó en su caso.
- Las áreas que se encuentren en un nivel inferior o superior son representadas con poligonales en línea punteada con el color de área al que pertenecen y no son cuantificadas en los totales, excepto la vivienda.
- Las áreas de servicio de vivienda están representadas con la simbología de límites físicos internos y se consideran en el total de vivienda del cuadro de áreas.

FUENTES:  
 1. Catastro (2000)  
 2. Levantamiento en campo (2014)

Escala 1:750





Plano:  
**EQUIPAMIENTOS E INFRAESTRUCTURA L6**

Unidad Habitacional: **Culhuacán Piloto** Clave: **UH03\_082**

**S I M B O L O G Í A**

**Límites de la U.H.**

**Límite físico de la UH:**  
 - Muro: 
 - Reja: 
 - Malla:

**Límite permeable de la UH:**  
 - Límite permeable de la UH:

**Límites físicos internos:**  
 - Bardas: 
 - Rejas: 
 - Cercas:

**Poligonales de desplante:**  
 - Poligonal de desplante en edificaciones de ESCI: 
 - Poligonal de desplante en edificaciones de vivienda:

**Accesos de la U.H.**

- Acceso vehicular: 
 - Acceso vehicular controlado: 
 - Acceso vehicular clausurado: 
 - Acceso peatonal: 
 - Acceso peatonal controlado: 
 - Acceso peatonal clausurado:

**Edificaciones y áreas de Equipamiento, Servicio, Comercio e Infraestructura (ESCI)**

**Paleta de colores por área:**

- Edificaciones de Equipamientos:
- Área de servicio de Equipamiento:
- Edificaciones de Infraestructura:
- Área de servicio de Infraestructura:
- Edificaciones de Comercio y Servicios:
- Área Comercial y de Servicios:
- Área Comercial y de Servicios Improvisada:

**Equipamientos (E#), Infraestructura (I#), Comercio (C#), Servicios (S#), Elementos en desuso (X)**

**Edificaciones de Equipamiento**

**Estado en fachadas de equipamiento:**

- Pintura mural:
- Pintura en mal estado:
- Acceso en Equipamiento:
- Graffiti:
- Fisura:

**Iluminación en espacio público**

- Luminarias:
- Luminarias que no funcionan:
- Luminaria:
- Luminaria que no funciona:

L1=No. de luminarias totales  
L2=No. de luminarias que funcionan  
L3=No. de luminarias que no funcionan

**CUADRO DE ÁREAS**

Áreas	M <sup>2</sup>	Porcentajes
Total de ESCI	9,908.16	100%
Área de desplante de Edificaciones ESCI	3,110.38	31.39%
Área de servicio de ESCI	6,797.78	68.61%

**NOTAS**

1. Servicios y comercios están referidos en planta baja. De no ser así, se señala el nivel (2n, 3n, etc.) sobre el dibujo después de la nomenclatura correspondiente.
2. La simbología que no esté representada en plano no aplicó en su caso.
3. Las áreas que se encuentren en un nivel inferior o superior son representadas con poligonales en líneas punteadas con el color de área al que pertenecen y no son cuantificadas en los totales, excepto la vivienda.

**FUENTES:**

1. Catastro (2000)
2. Levantamiento en campo (2014)

**Escala 1:750**

Escala gráfica:

**Equipamientos (E)**

- 1 Centro comunitario de salud integral (UAM)
- 2 Centro social
- 3 Altar
- 4 Caseta de vigilancia
- 5 Jardín de niños
- 6 Módulo de participación ciudadana
- 7 Escuela primaria
- 8 LICONSA
- 9 Casa del adulto mayor y su familia

**Infraestructura (I)**

- 1 Subestación eléctrica
- 2 Tortillería
- 3 Cuarto de bombeo/ Cisterna
- 4 Torre de agua

Conteo de luminarias:

**Comercio (C)**

- 1 Recaudería
- 2 Tortillería
- 3 Panadería
- 4 Comida
- 5 Aluminio / vidrio
- 6 Abarrotes
- 7 Pollería
- 8 Farmacia
- 9 papelería
- 10 Dulcería

**Servicios (S)**

- 11 Carnicería
- 12 Regalos
- 1 Dentista
- 2 Lavandería / tintorería
- 3 Estética / clínica de belleza
- 4 Estudio fotográfico
- 5 Veterinaria
- 6 Internet
- 7 Escuela de música
- 8 Gimnasio / escuela de deportes
- 9 Alquiler
- 10 video juegos
- 11 Ortopedia
- 12 Taller automotriz

**Elementos en desuso (X)**

- 1 Comida
- 2 Dentista
- 3 Local comercial
- 4 Abarrotes
- 5 Pollería
- 6 Cafetería

**Logos:** INFONAVIT Hogares con valor, EAGUATAN Arquitectura



**S I M B O L O G Í A**

- Límites de la U.H.**
- Límite físico de la UH:
    - Muro
    - Reja
    - Malla
  - Límite permeable de la UH
- Límites físicos internos:**
- Bardas
  - Rejas
  - Cercas
  - Poligonal de desplante en edificaciones
- Accesos de la U.H.**
- Acceso vehicular
  - Acceso vehicular controlado
  - Acceso vehicular clausurado
  - Acceso peatonal
  - Acceso peatonal controlado
  - Acceso peatonal clausurado
- Edificaciones y áreas de la U.H.**
- Edificaciones
  - Área vehicular
  - Área peatonal
  - Área verde
  - Área recreativa
- Área Vehicular:**
- Parqueadero de bicicletas
  - Cruces peatonales peligrosos
- Área Recreativa:**
- Superficie de Cancha
  - Superficie de cancha de uso improvisado
- Mobiliario urbano:**
- Bancas:**
    - Buen estado
    - Mal estado
  - Mesas:**
    - Buen estado
    - Mal estado
  - Botes de basura:**
    - Buen estado
    - Mal estado
  - Aparatos de ejercicio:**
    - Buen estado
    - Mal estado
  - Juegos infantiles:**
    - Buen estado
    - Mal estado
- Área Peatonal:**
- Escalera
  - Rampa
  - Indicación en rampa o escalera inadecuada
  - Desniveles
- Área Verde:**
- Árboles con copas de más de 5m de diámetro
  - Árboles con copas de más de 5m de diámetro y enraizamiento
  - Árboles con enraizamiento
  - Eucaliptos
  - Árboles con copas de más de 5m de diámetro y enraizamiento
  - Árboles con copas de más de 5m de diámetro
  - Árboles con enraizamiento
  - Eucaliptos

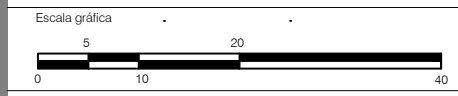
**C U A D R O D E Á R E A S**

Áreas	M <sup>2</sup>	Porcentajes
Total de área común	71,267.58	100%
Áreas vehiculares	21,818.73	30.62%
Área peatonal pública	28,737.23	40.32%
Área verde pública	19,249.50	27.01%
Áreas recreativas	1,462.12	2.05%

**NOTAS**

- La simbología que no esté representada en plano no aplicó en su caso.
  - Las áreas que se encuentren en un nivel inferior o superior son representadas con poligonales en línea punteada con el color de área al que pertenecen y no son cuantificadas en los totales, excepto la vivienda.
  - El área verde y área peatonal están representadas en su totalidad en el plano. De éstas se cuantifican como públicas las que no pertenecen a las áreas de servicio.
- FUENTES:  
 1. Catastro (2000)  
 2. Levantamiento en campo (2014)

Escala 1:750



**Registro de cajones de estacionamiento y mobiliario urbano**

Cajones de estacionamiento	Bancas	Mesas	Botes de basura	Aparatos de ejercicio	Juegos infantiles
461 226 24	55 16 39	7 4 3	0 0 0	11 6 5	31 18 13



**S I M B O L O G Í A**

- Límites de la U.H.**
- Límite físico de la UH:
    - Muro
    - Reja
    - Malla
  - Límite permeable de la UH
  - Límites físicos internos:
    - Bardas
    - Rejas
    - Cercas
  - Poligonal de desplante en edificaciones
- Accesos de la U.H.**
- Acceso vehicular
  - Acceso vehicular controlado
  - Acceso vehicular clausurado
  - Acceso peatonal
  - Acceso peatonal controlado
  - Acceso peatonal clausurado
- Edificaciones y áreas de la U.H.**
- Edificaciones
  - Área verde
  - Área vehicular
  - Área recreativa
- Superficies de Invasiones:**
- De Vivienda**
    - Por uso temporal
    - Por barrera física
    - Por construcción
  - De Estacionamiento**
    - Por uso temporal
    - Por barrera física
    - Por construcción
  - De Comercio**
    - Por uso temporal
    - Por barrera física
    - Por construcción
- Recolección de Basura:**
- Contenedores de basura
  - Puntos de recolección de basura (fuera y dentro de la unidad)

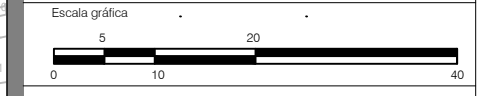
**C U A D R O D E Á R E A S**

Áreas	M <sup>2</sup>	Porcentajes
Total de área libre	85,177.73	100%
Área de invasión	13,462.65	15.81%

**NOTAS**

- La simbología que no esté representada en plano no aplicó en su caso.
- FUENTES:  
 1. Catastro (2000)  
 2. Levantamiento en campo (2014)

Escala 1:750





Plano:		<b>ZONAS CONFLICTIVAS</b>	<b>L9</b>
Unidad Habitacional:		<b>Culhuacán Piloto</b>	Clave:
			<b>UH03_082</b>
<b>S I M B O L O G Í A</b>			
<b>Límites de la U.H.</b>			
<b>Límite físico de la UH:</b>			
— Muro	+++++ Reja	~ Malla	
••••• Límite permeable de la UH			
<b>Límites físicos internos:</b>			
— Bardas	— Rejas	— Cercas	
□ Poligonal de desplante en edificaciones			
<b>Accesos de la U.H.</b>			
▶ Acceso vehicular	▶ Acceso peatonal		
▶ Acceso vehicular controlado	▶ Acceso peatonal controlado		
✕ Acceso vehicular clausurado	✕ Acceso peatonal clausurado		
<b>Edificaciones y áreas de la U.H.</b>			
■ Edificaciones	□ Área verde		
□ Área vehicular	□ Área recreativa		
<b>Zonas Conflictivas:</b>			
/// Superficie dañada			
/// Inundaciones			
/// Tiradero clandestino de basura			
/// Heces de mascotas			
/// Fauna Nociva			
/// Drogadicción			
/// Alcoholismo			
/// Actos delictivos recurrentes			
<b>Elementos conflictivos o en mal estado:</b>			
✕ Rampas y escaleras en mal estado			
✱ Árboles con copas de más de 5m de diámetro y enraizamiento			
✱ Árboles con enraizamiento			
✱ Eucaliptos			
✕ Luminarias que no funcionan			
✕ Bancas en mal estado			
✕ Mesas en mal estado			
✕ Botes de basura en mal estado			
✕ Aparatos deportivos en mal estado			
✕ Juegos infantiles en mal estado			
<b>NOTAS</b>			
1. La simbología que no esté representada en plano no aplicó en su caso.			
<b>FUENTES</b>			
1. Catastro (2000)			
2. Levantamiento en campo (2014)			
<b>Escala 1:750</b>			
Escala gráfica			
0 5 10 20 40			



**VI. UNIDADES HABITACIONALES  
LOCALIZADAS DURANTE EL  
PROGRAMA DEUC.**



Universidad Nacional  
Autónoma de México



**UNAM – Dirección General de Bibliotecas**  
**Tesis Digitales**  
**Restricciones de uso**

**DERECHOS RESERVADOS ©**  
**PROHIBIDA SU REPRODUCCIÓN TOTAL O PARCIAL**

Todo el material contenido en esta tesis esta protegido por la Ley Federal del Derecho de Autor (LFDA) de los Estados Unidos Mexicanos (México).

El uso de imágenes, fragmentos de videos, y demás material que sea objeto de protección de los derechos de autor, será exclusivamente para fines educativos e informativos y deberá citar la fuente donde la obtuvo mencionando el autor o autores. Cualquier uso distinto como el lucro, reproducción, edición o modificación, será perseguido y sancionado por el respectivo titular de los Derechos de Autor.

Las unidades habitacionales localizadas durante el primer periodo del programa se dividieron en 4 etapas para la organización interna de las entregas. Principalmente se refieren a Línea 1, que es el crédito destinado a la adquisición de vivienda promovida directamente por INFONAVIT o a través de promociones externas.

En total son 200 unidades habitacionales analizadas con sus respectivos entregables, en el primer semestre de la investigación.

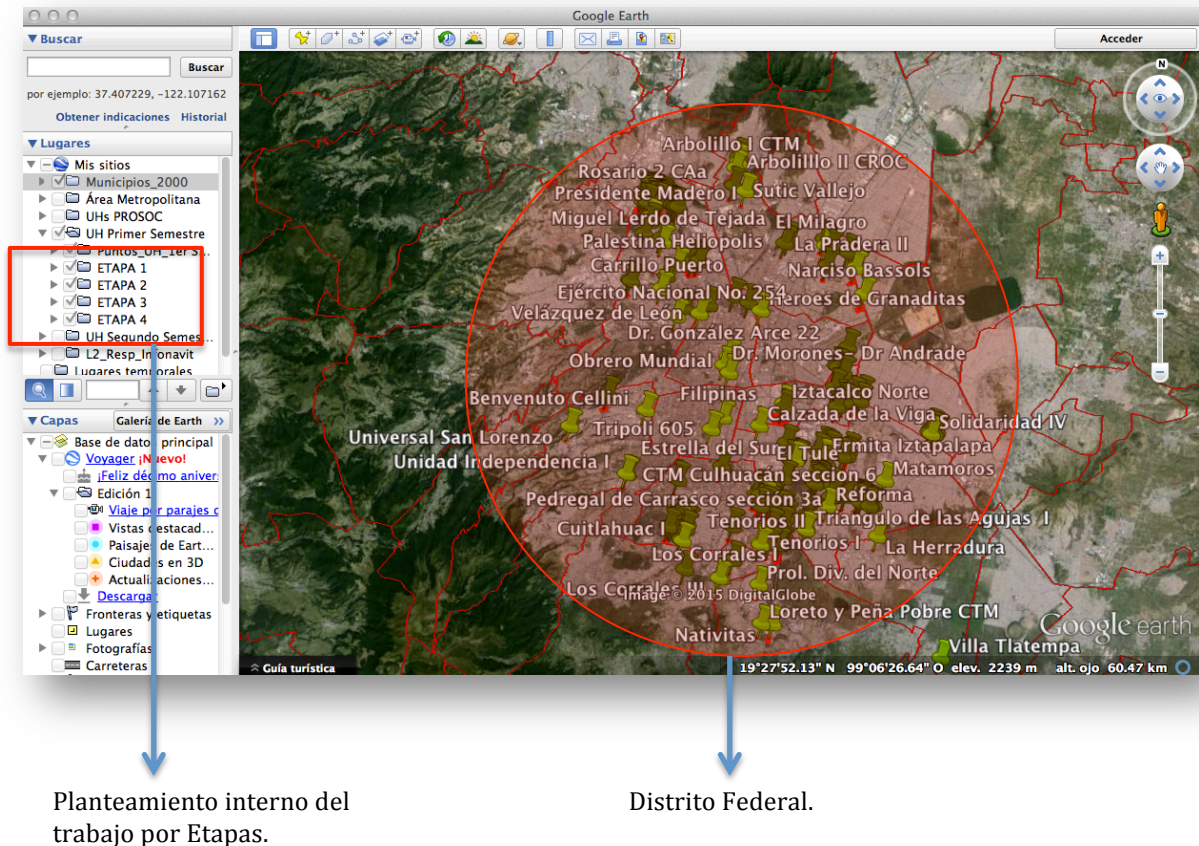


Imagen 36. Fotografía satelital con las localizaciones de 200 unidades habitacionales trabajadas en primer semestre..

En esta imagen podemos comenzar a ver la concentración de las unidades habitacionales en el Distrito Federal. Estas unidades habitacionales son construidas en los primeros años del INFONAVIT. Podemos observar que la disposición de terrenos son bastante dispersos y no se concentran en una sola delegación.

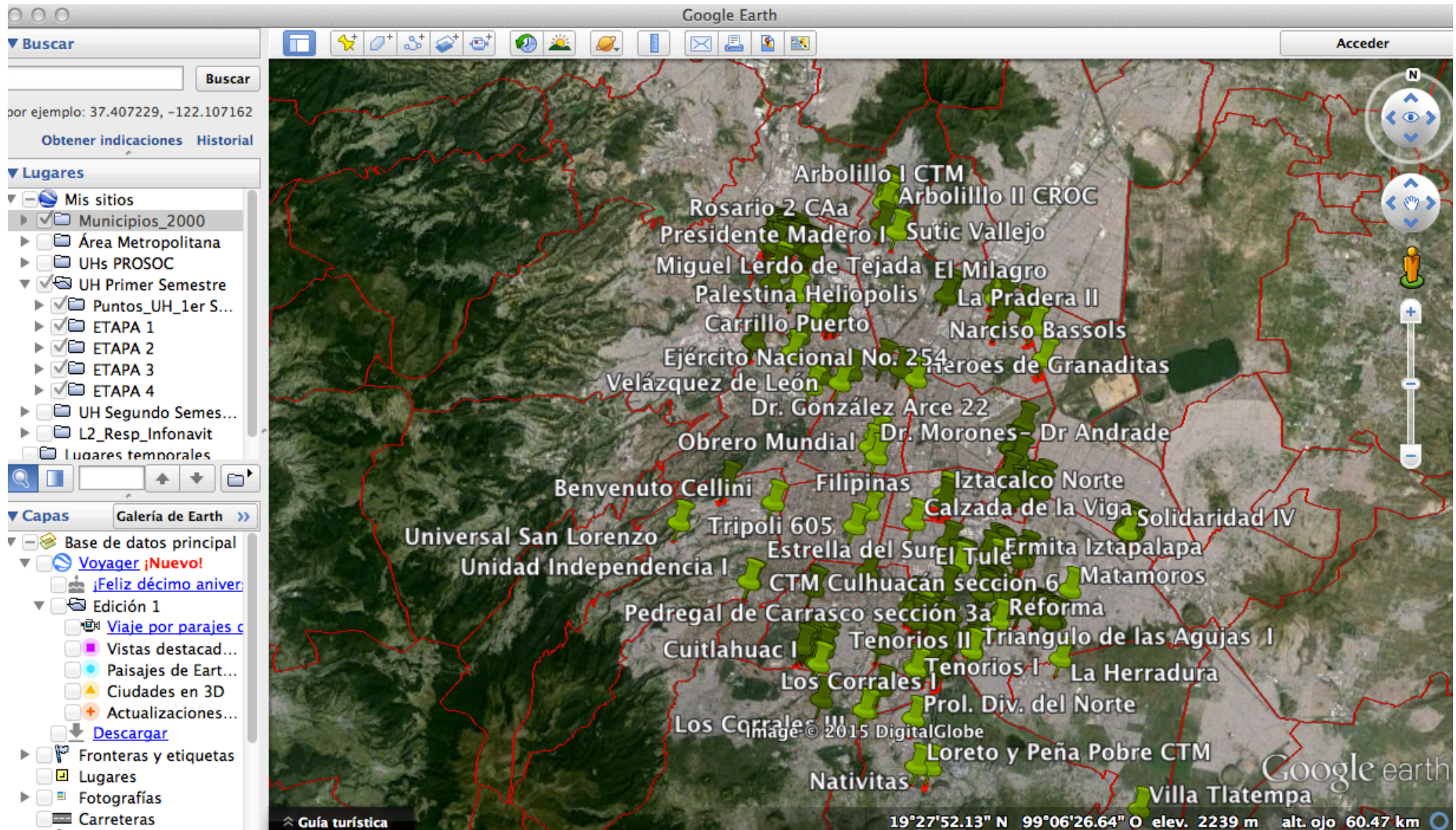


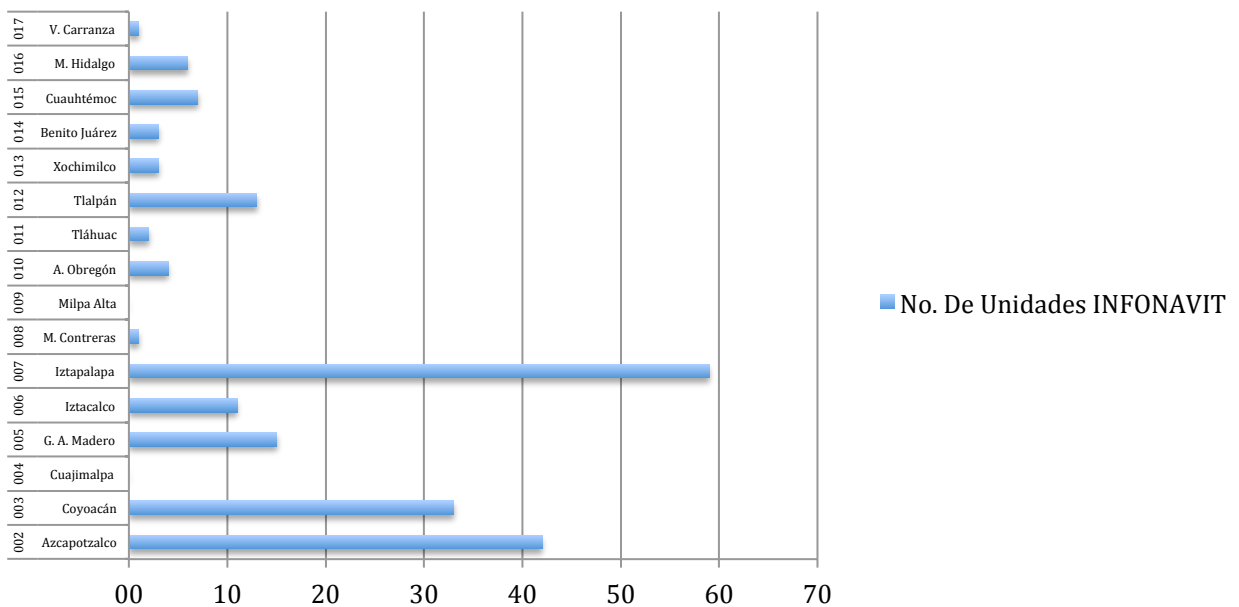
Imagen 37. 200 Unidades Habitacionales analizadas, localizadas y entregadas a INFONAVIT durante el primer semestre de la investigación.

### Unidades Habitacionales primer semestre.

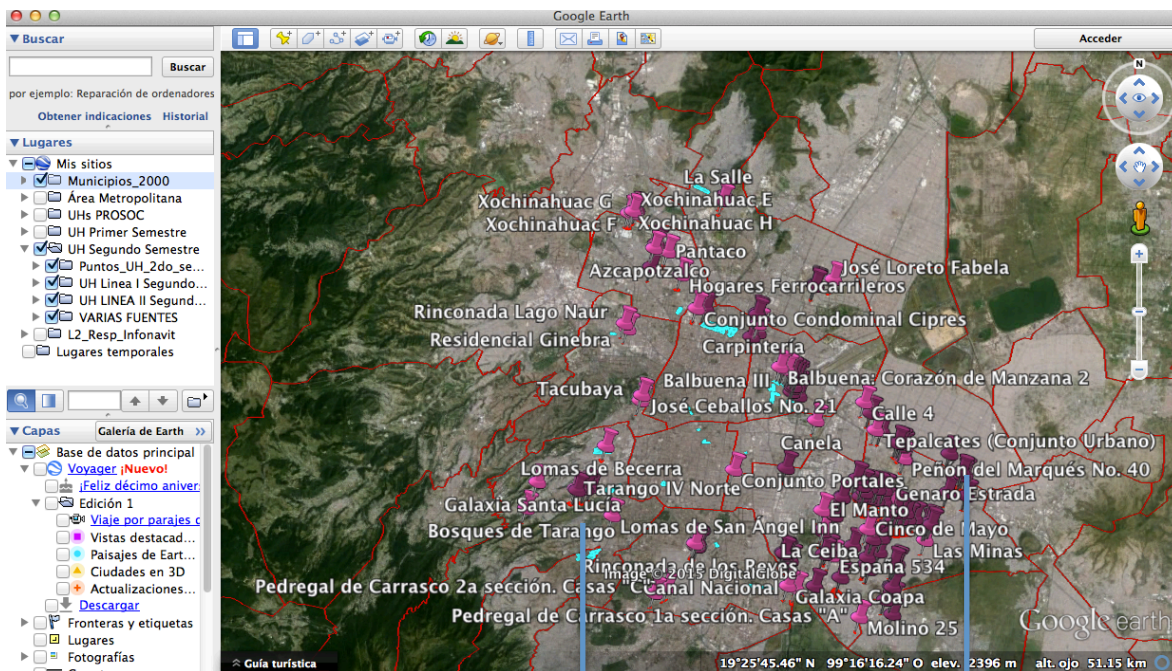
Clave de la delegación (INEGI)	Delegación	No. De Unidades INFONAVIT
002	Azcapotzalco	42
003	Coyoacán	33
004	Cuajimalpa	00
005	G. A. Madero	15
006	Iztacalco	11
007	Iztapalapa	59
008	M. Contreras	01
009	Milpa Alta	00
010	A. Obregón	04
011	Tláhuac	02
012	Tlalpan	13
013	Xochimilco	03
014	Benito Juárez	03
015	Cuauhtémoc	07
016	M. Hidalgo	06
017	V. Carranza	01

Gráfico 4. Cuantificación de unidades habitacionales analizadas por delegación en el primer semestre de la investigación.

### No. De Unidades INFONAVIT por delegación



Durante el segundo semestre de la investigación se complementó la información para obtener las 400 unidades habitacionales en total, así que se realizó el estudio de 200 unidades mas para entregar a INFONAVIT. Estas unidades habitacionales son 56 de Línea 1, 75 unidades habitacionales de Línea 2 y 79 unidades habitacionales seleccionadas por su valor histórico que no pertenecen a INFONAVIT.

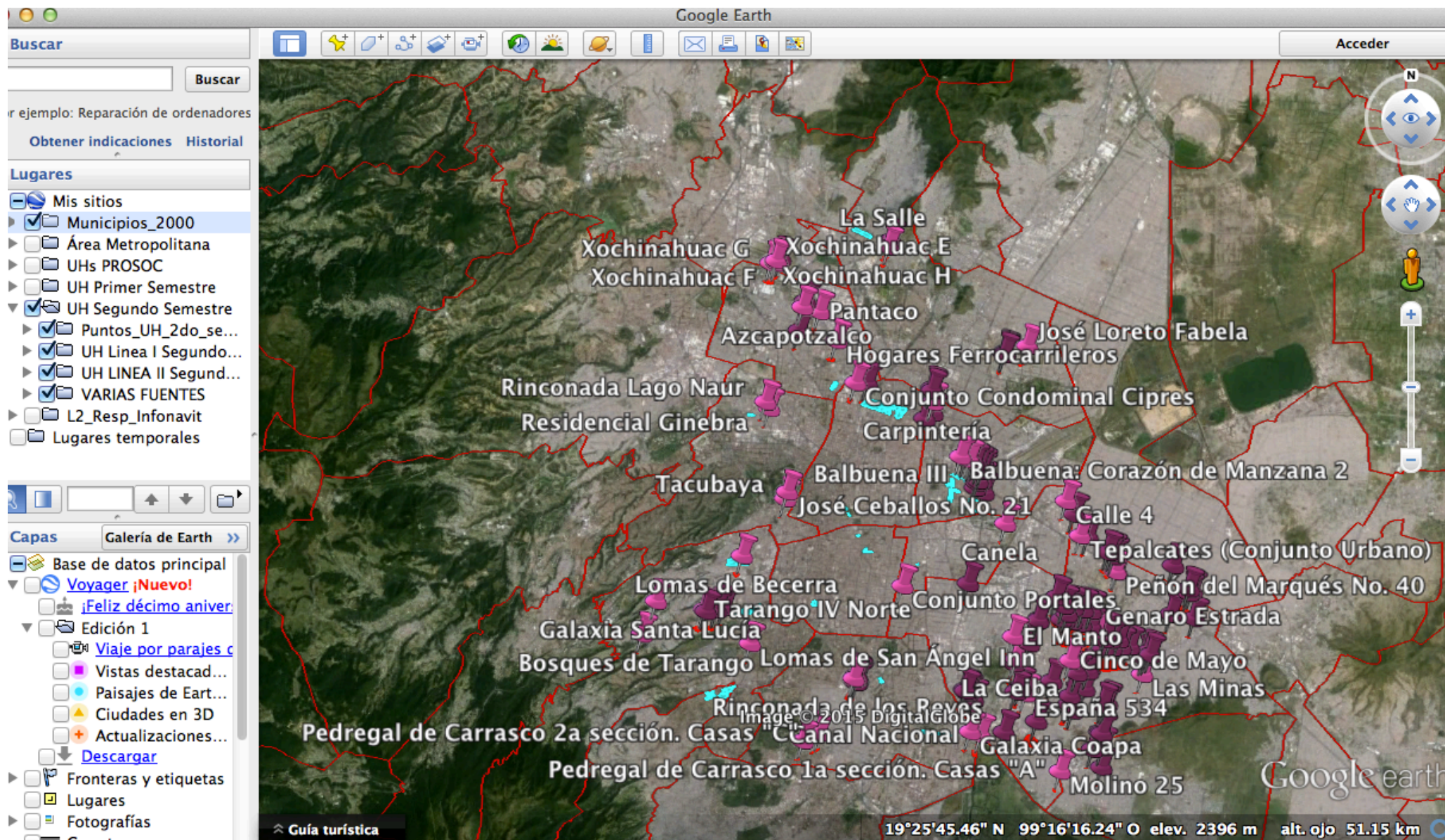


*Unidades habitacionales elegidas por valor histórico.  
(polígonos azules)*

*Unidades Habitacionales Línea 2.  
Puntos rosas.*

*Imagen 38. Unidades habitacionales. Segundo semestre de la investigación. Total 210 unidades.*

Las unidades habitacionales que no pertenecen a INFONAVIT, son seleccionadas por los asesores del proyecto. Elijiendo unidades como Tlatelolco, Presidente Miguel Alemán, Juárez, Unidad Independencia y otras. Para complementar la información, ya que las unidades de Línea 2 de INFONAVIT carecen la mayoría de espacio público.

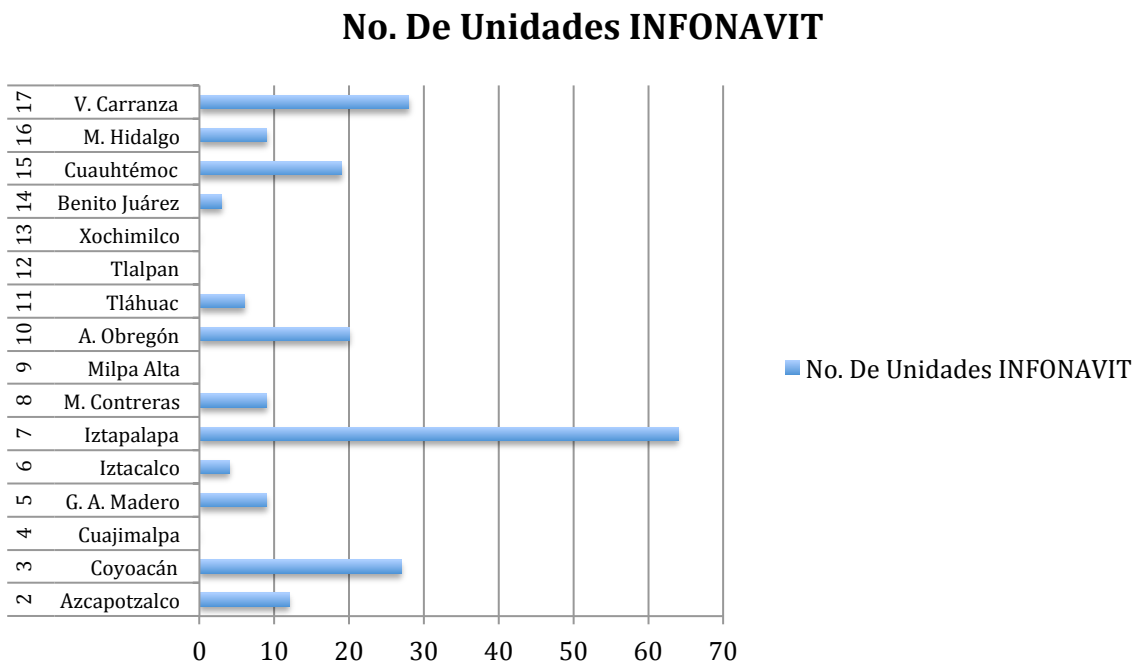


*Imagen 39. 210 Unidades Habitacionales analizadas, localizadas y entregadas a INFONAVIT durante el segundo semestre de la investigación.*

### Unidades Habitacionales segundo semestre.

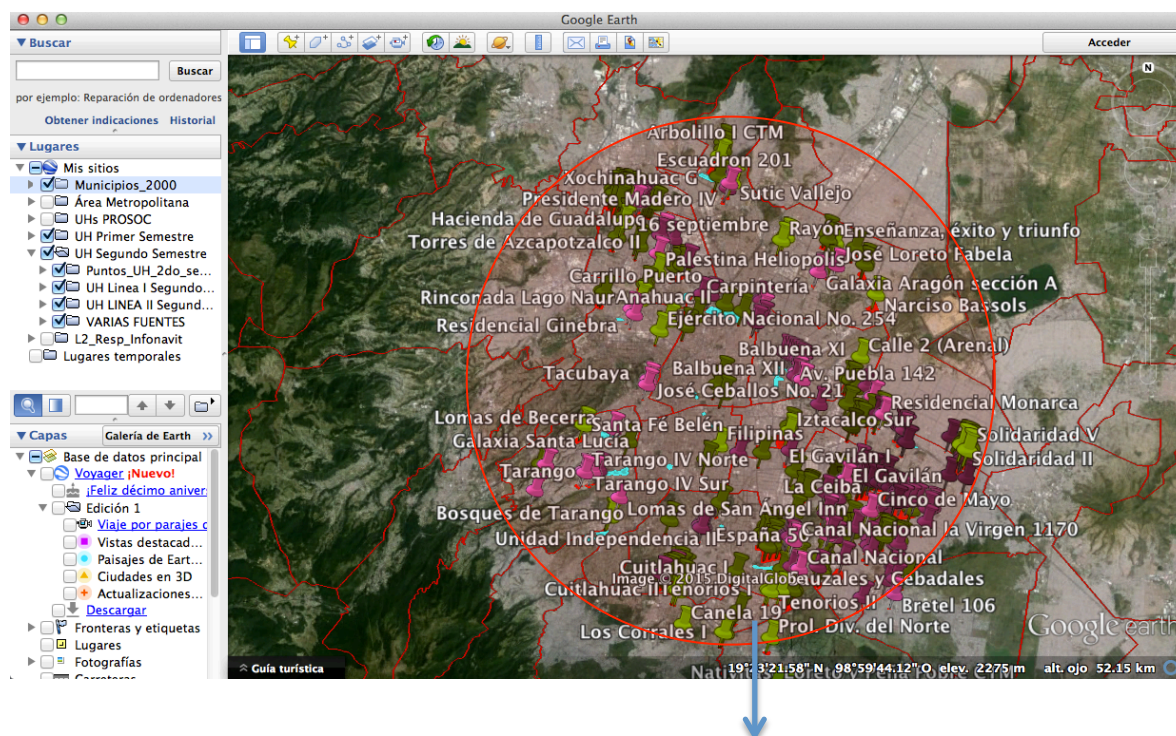
Clave de la delegación (INEGI)	Delegación	No. De Unidades INFONAVIT
002	Azcapotzalco	12
003	Coyoacán	27
004	Cuajimalpa	00
005	G. A. Madero	09
006	Iztacalco	04
007	Iztapalapa	64
008	M. Contreras	09
009	Milpa Alta	00
010	A. Obregón	20
011	Tláhuac	06
012	Tlalpan	00
013	Xochimilco	00
014	Benito Juárez	03
015	Cuauhtémoc	19
016	M. Hidalgo	09
017	V. Carranza	28

Gráfico 5. Cuantificación de unidades habitacionales analizadas por delegación en el segundo semestre de la investigación.





Al finalizar el proyecto DEUC, se concluye con una entrega de 400 unidades habitacionales a INFONAVIT. Internamente se contaban con 410, contando estas 10 extras como respaldo de información. Dando a INFONAVIT un universo de 400 unidades habitacionales analizadas, con sus respectivos entregables.



*Distrito Federal. 400 Unidades Habitacionales.*

*Imagen 40. Total de unidades habitacionales entregadas a INFONAVIT.*

Si hacemos un análisis cuantitativo, podemos darnos cuenta que en la delegación Iztapalapa es dónde se encuentra el mayor número de unidades habitacionales, junto con la delegación Azcapotzalco e Iztacalco. Se puede notar una concentración de unidades, antes se mencionó que los grandes conjuntos habitacionales fueron construidos durante los primeros 20 años de INFONAVIT. Conforme pasa el tiempo, los terrenos destinados a las unidades es menor, por lo tanto se omite el espacio público en su diseño.

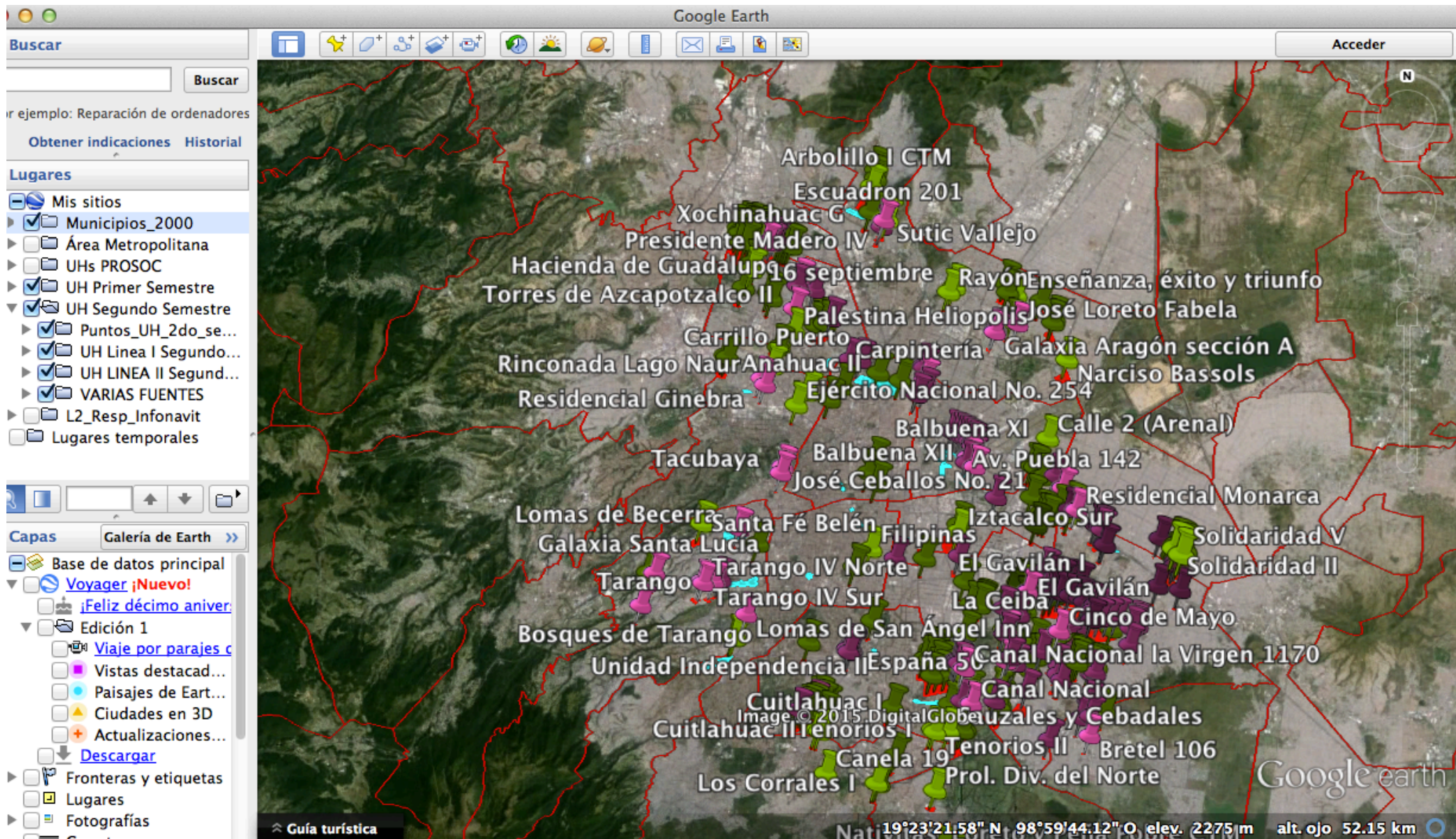


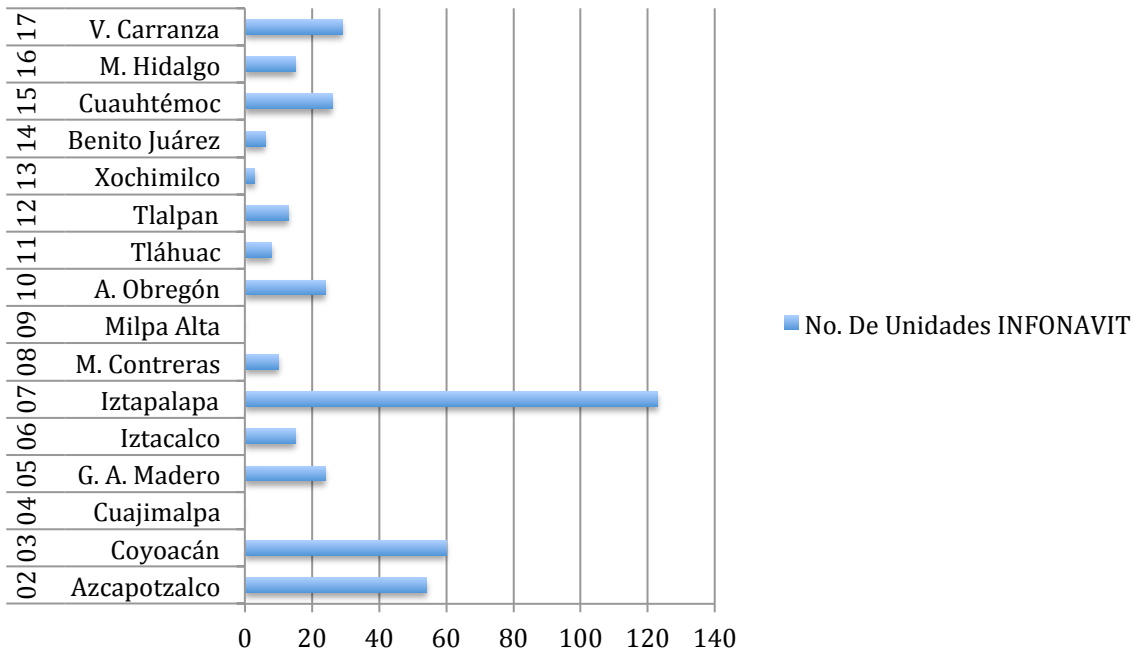
Imagen 41. 400 Unidades Habitacionales analizadas, localizadas y entregadas a INFONAVIT durante el segundo semestre de la investigación.

### Total de Unidades Habitacionales trabajadas en DEUC.

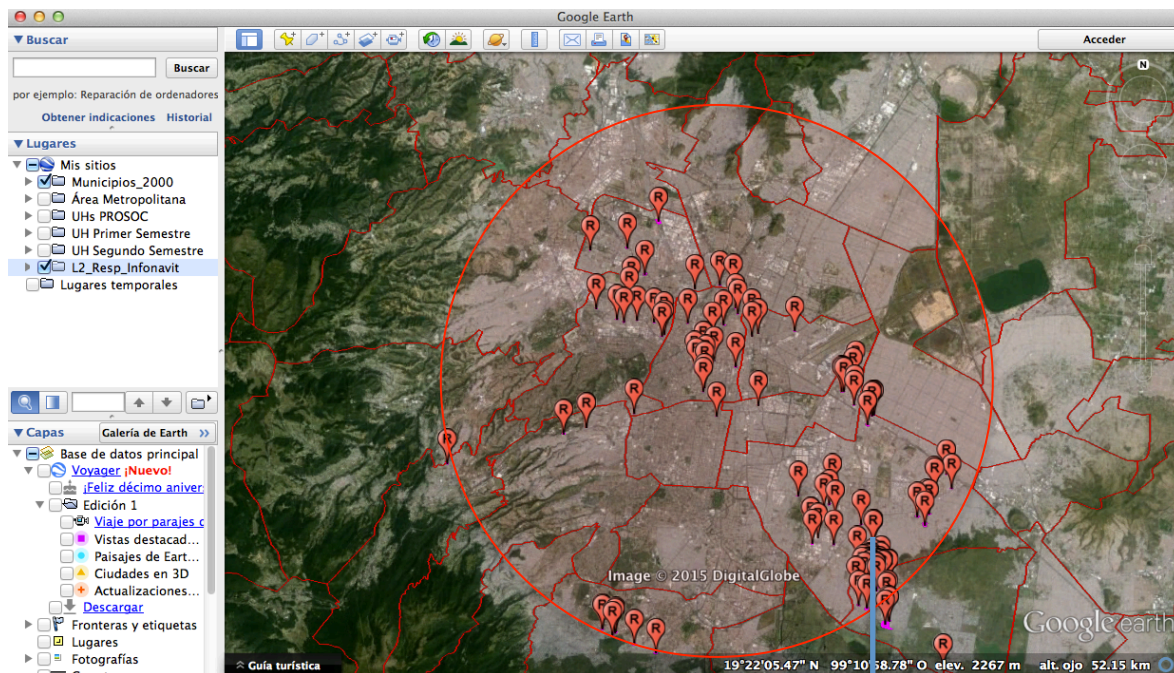
Clave de la delegación (INEGI)	Delegación	No. De Unidades INFONAVIT
002	Azcapotzalco	54
003	Coyoacán	60
004	Cuajimalpa	00
005	G. A. Madero	24
006	Iztacalco	15
007	Iztapalapa	123
008	M. Contreras	10
009	Milpa Alta	00
010	A. Obregón	24
011	Tláhuac	08
012	Tlalpan	13
013	Xochimilco	03
014	Benito Juárez	06
015	Cuauhtémoc	26
016	M. Hidalgo	15
017	V. Carranza	29

Gráfico 6. Cuantificación de unidades habitacionales analizadas por delegación en la conclusión de la investigación. Total. 410.

### No. De Unidades por delegación. DEUC D.F.



Durante el proyecto, fueron localizadas mas unidades habitacionales, pero por su falta de espacio público no fueron elegidas para su analisis. A estas unidades habitacionales las llamamos “respaldo”. Ya que han sido identificadas y su estudio puede ser óptimo para otra investigación.



*Unidades habitacionales “respaldo”.*

*Imagen 42. Localización de las Unidades de respaldo. INFONAVIT. Línea 2.*

Las unidades habitacionales de respaldo se refieren a viviendas otorgadas por créditos de Línea 2, podemos observar que se concentran principalmente en las delegaciones Iztapalapa y Tláhuac. Podemos observar que las unidades son mas pequeñas, carecen de espacio público y la mayoría están alejadas de centros urbanos con equipamiento.

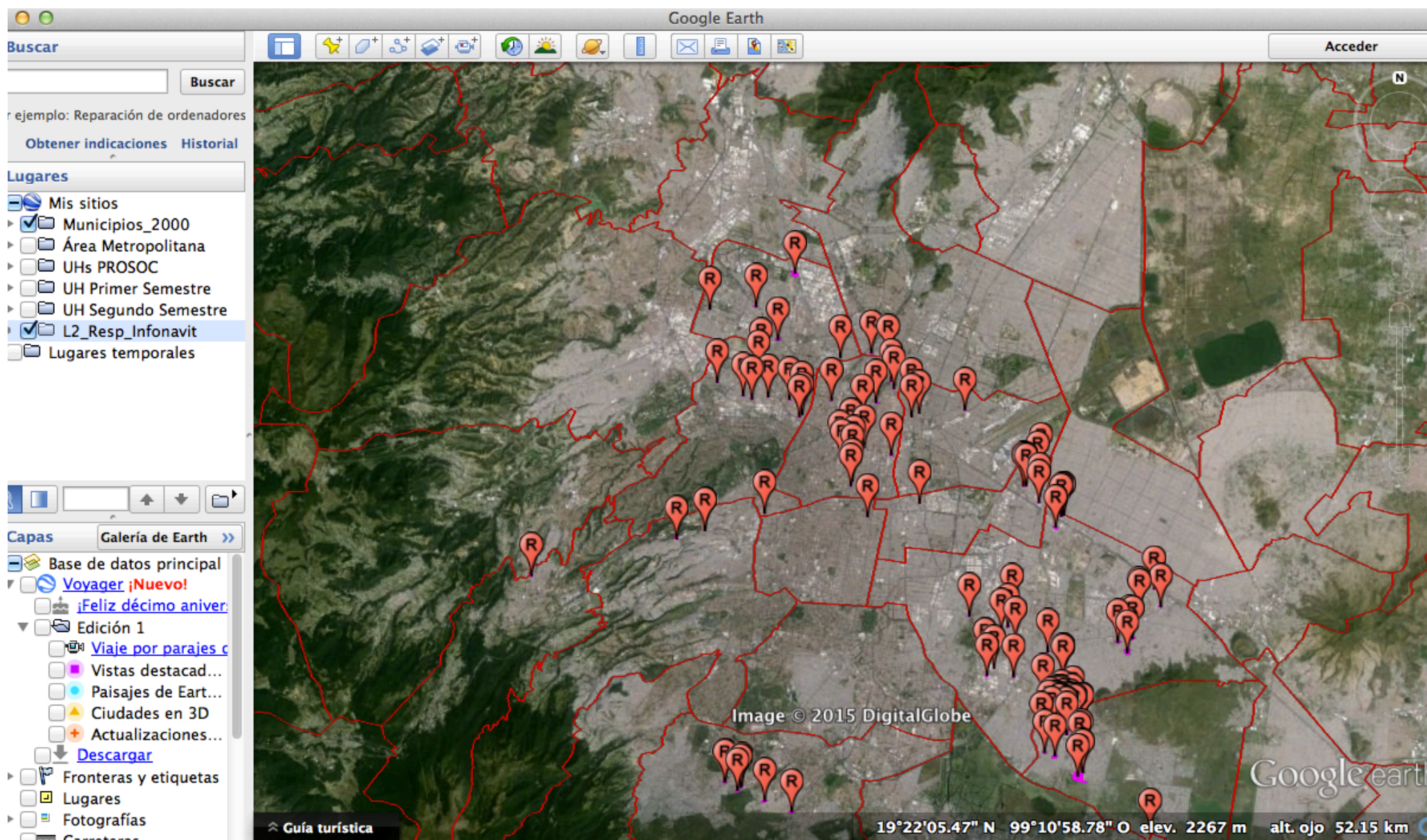
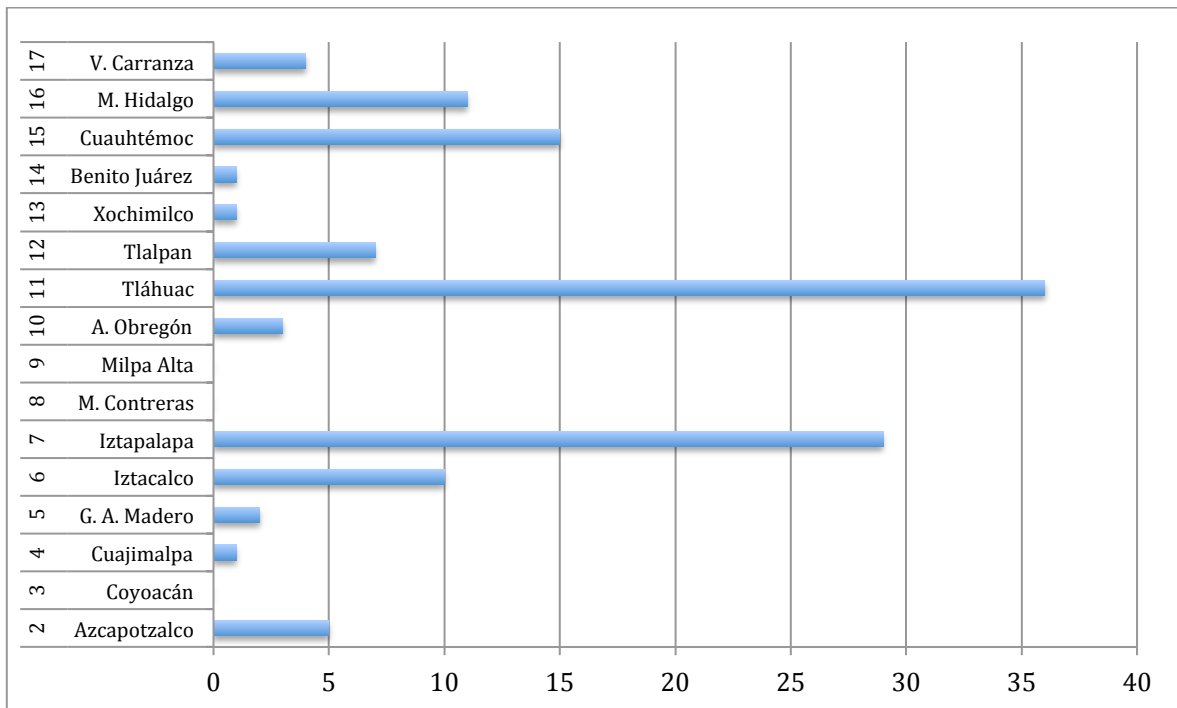


Imagen 43. Unidades Habitacionales localizadas, no utilizadas en el proyecto de investigación. Línea 2.

### Unidades Habitacionales de respaldo. INFONAVIT.

Clave de la delegación (INEGI)	Delegación	No. De Unidades INFONAVIT
002	Azcapotzalco	05
003	Coyoacán	00
004	Cuajimalpa	01
005	G. A. Madero	02
006	Iztacalco	10
007	Iztapalapa	29
008	M. Contreras	00
009	Milpa Alta	00
010	A. Obregón	03
011	Tláhuac	36
012	Tlalpan	07
013	Xochimilco	01
014	Benito Juárez	01
015	Cuauhtémoc	15
016	M. Hidalgo	11
017	V. Carranza	04

Gráfico 7. Numero de unidades habitacionales por delegación. Respaldo Línea 2.



**VII. UNIDADES HABITACIONALES  
LOCALIZADAS. APORTACION AL  
LABORATORIO DE VIVIENDA FA**



Universidad Nacional  
Autónoma de México



**UNAM – Dirección General de Bibliotecas**  
**Tesis Digitales**  
**Restricciones de uso**

**DERECHOS RESERVADOS ©**  
**PROHIBIDA SU REPRODUCCIÓN TOTAL O PARCIAL**

Todo el material contenido en esta tesis esta protegido por la Ley Federal del Derecho de Autor (LFDA) de los Estados Unidos Mexicanos (México).

El uso de imágenes, fragmentos de videos, y demás material que sea objeto de protección de los derechos de autor, será exclusivamente para fines educativos e informativos y deberá citar la fuente donde la obtuvo mencionando el autor o autores. Cualquier uso distinto como el lucro, reproducción, edición o modificación, será perseguido y sancionado por el respectivo titular de los Derechos de Autor.



Como aportación al Laboratorio de Vivienda FA. Se realizó una búsqueda de unidades habitacionales en el listado de la Procuraduría Social del Distrito Federal (PROSOC). Este trabajo se llevó a cabo con 3 alumnos del seminario de investigación en el Taller Carlos Ledúc Montaña.

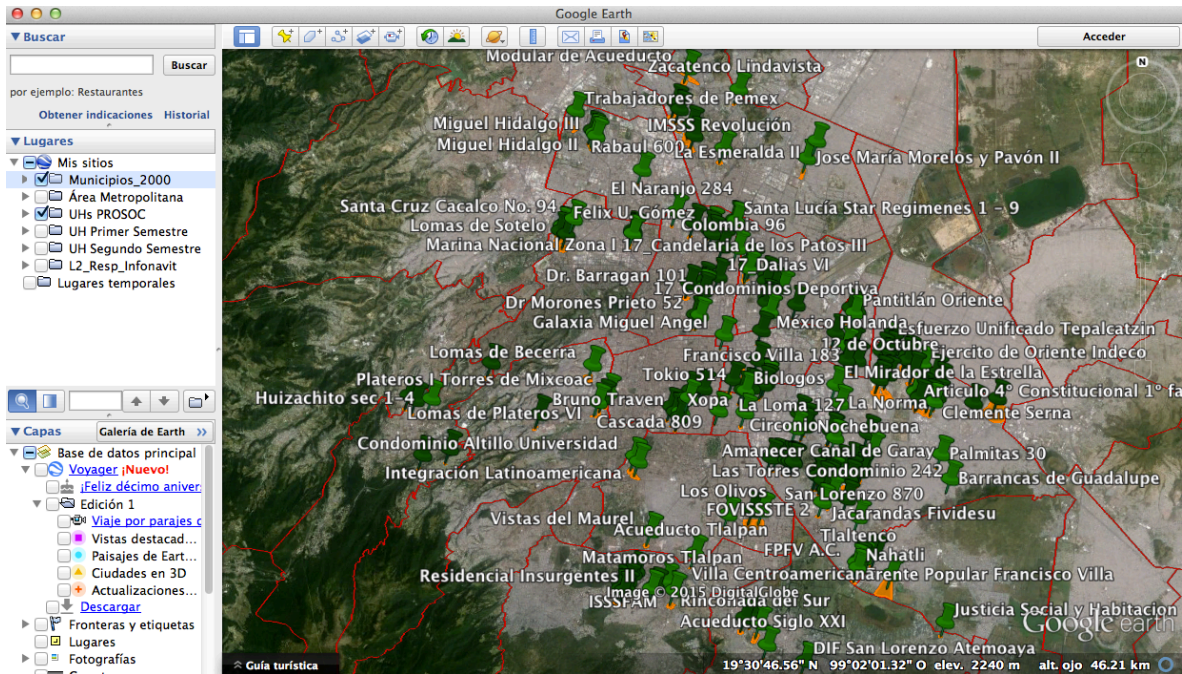


Imagen 44. Unidades Habitacionales localizadas mediante el listado de PROSOC.

Mi trabajo consistió en organizar al equipo de investigación, dividiendo un listado de 763 unidades habitacionales para su localización.

Una vez recaudada la información se verificó con el listado cada unidad, para corroborar que la información de la lista coincidiera con la unidad localizada.

Cabe mencionar que la información de la PROSOC no tenía el formato adecuado para la manipulación de la información, así que se tuvo que convertir a un formato editable (.xlsx). Posteriormente se homogeneizó la información para que todas las fuentes tuvieran los mismos datos por unidad habitacional.

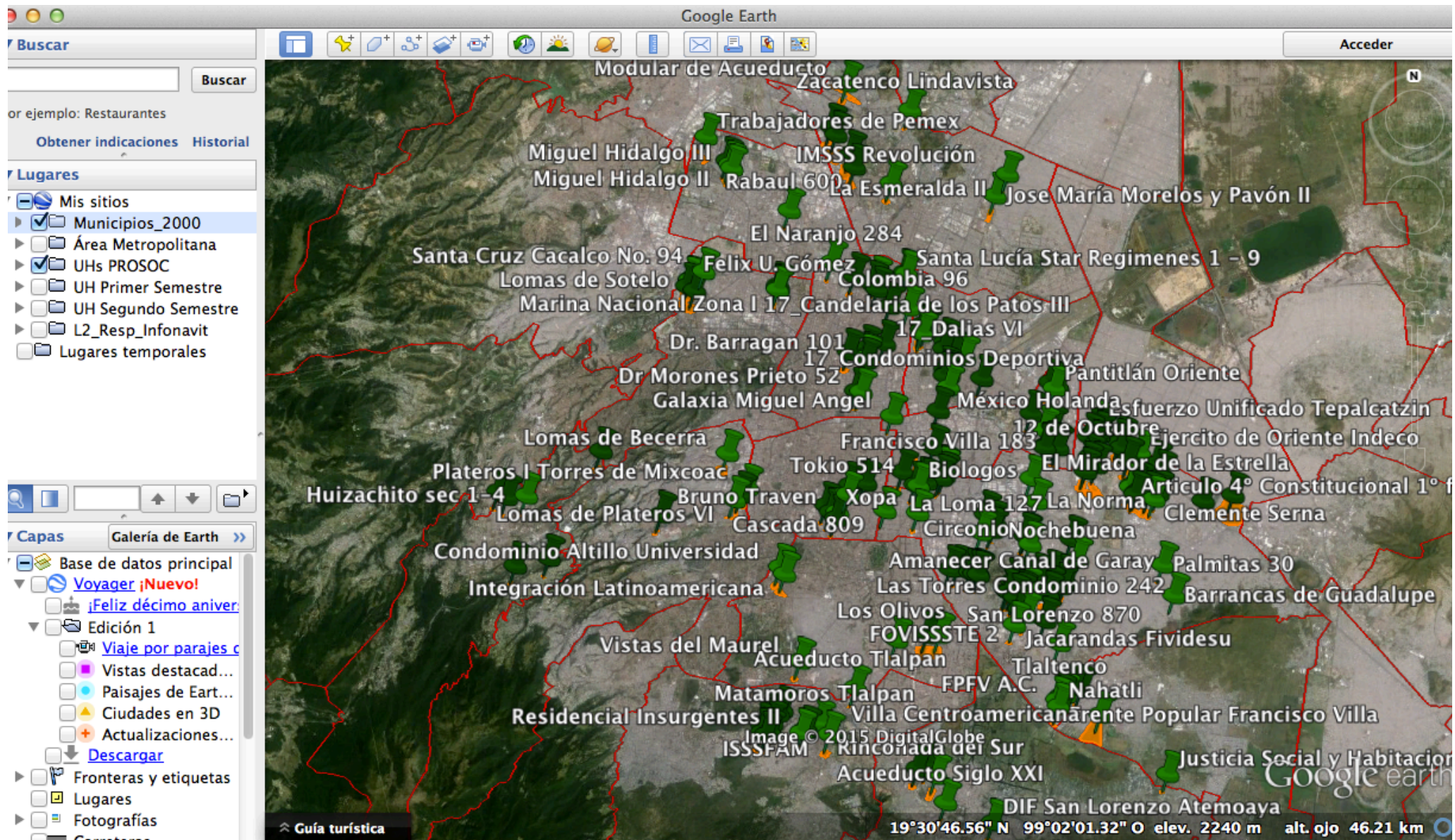
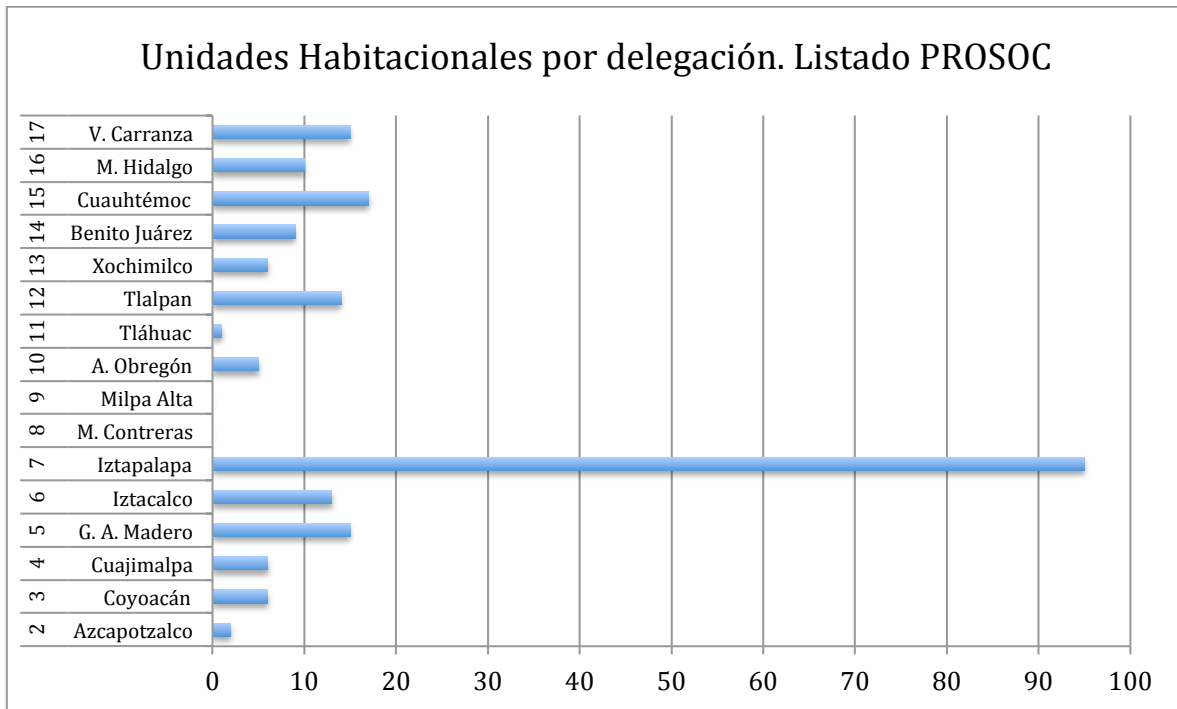


Imagen 45. Unidades Habitacionales localizadas de listado PROSOC. Trabajo realizado en equipo.

### Unidades Habitacionales listado PROSOC

Clave de la delegación (INEGI)	Delegación	No. De Unidades INFONAVIT
002	Azcapotzalco	02
003	Coyoacán	06
004	Cuajimalpa	06
005	G. A. Madero	15
006	Iztacalco	13
007	Iztapalapa	95
008	M. Contreras	00
009	Milpa Alta	00
010	A. Obregón	05
011	Tláhuac	01
012	Tlalpan	14
013	Xochimilco	06
014	Benito Juárez	09
015	Cuauhtémoc	17
016	M. Hidalgo	10
017	V. Carranza	15
	TOTAL	214

Gráfico 8. Número de unidades habitacionales por delegación. Listado PROSOC.



La localización de las Unidades Habitacionales de INFONAVIT en Área Metropolitana, es una investigación realizada por mi cuenta. Estas localizaciones son obtenidas mediante un listado de INFONAVIT y el libro INFONAVIT VX Años de Servir a los Trabajadores.

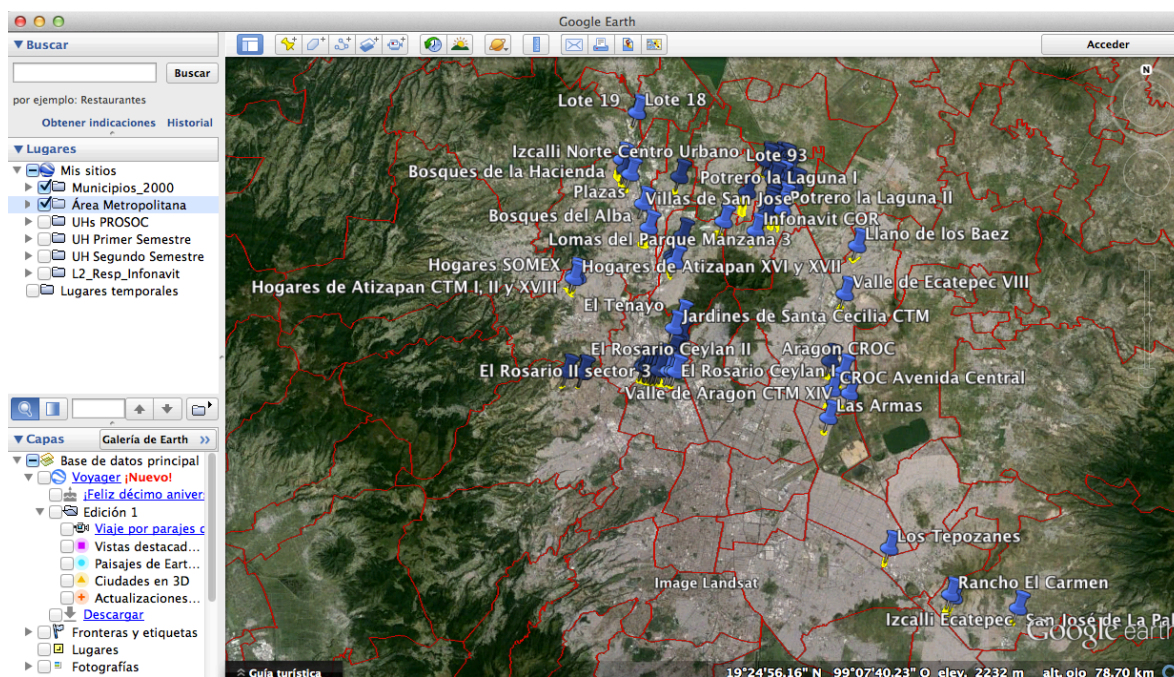
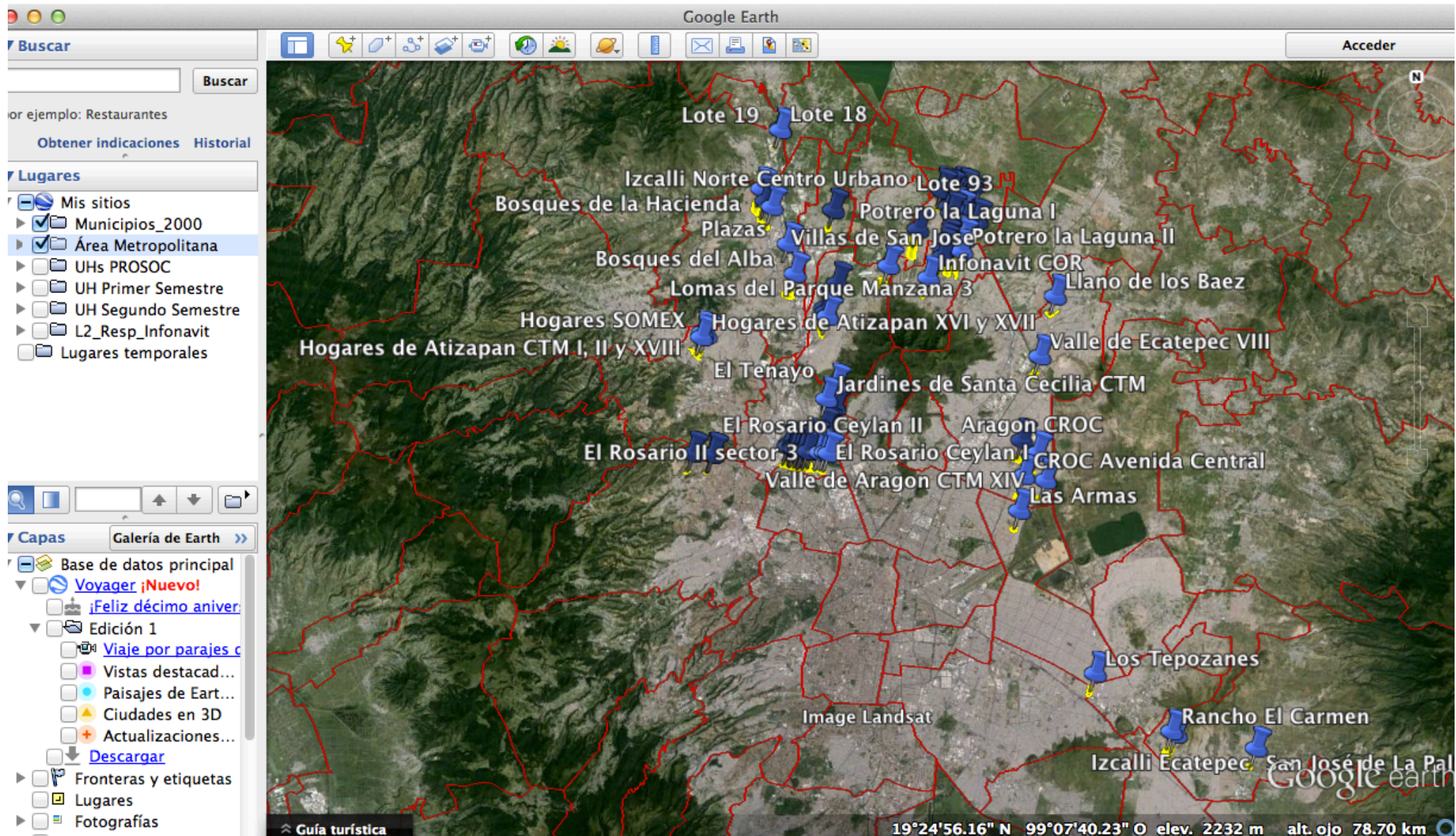


Imagen 46. Unidades Localizadas en Área Metropolitana.

En total se localizaron 84 unidades habitacionales, todas Línea 1. La mayoría de estas unidades cuentan con Espacio de Uso Común y equipamiento urbano. Aun así es interesante este análisis porque podemos tener un panorama completo de las unidades habitacionales en D.F. Y Área Metropolitana construidas en los primeros 20 años del instituto.



*Imagen 47. Unidades Habitacionales localizadas en Área Metropolitana.*

Podemos concluir esta investigación con 2 resultados.

Localización y análisis de las unidades habitacionales de INFONAVIT en Distrito Federal. INFONAVIT (trabajadas en el DEUC y las unidades habitacionales de respaldo) y PROSOC.

Localización y análisis de las unidades habitacionales en Área Metropolitana. Listado de INFONAVIT y libro INFONAVIT XV Años de servir al trabajador.

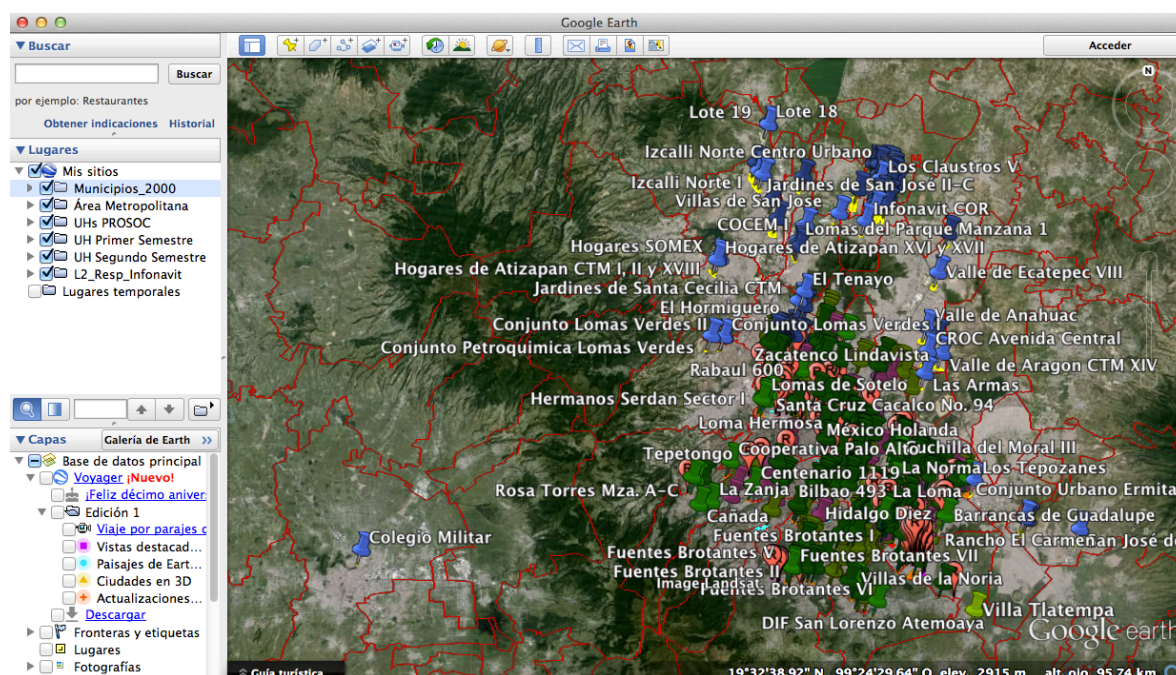


Imagen 48. Total de unidades habitacionales en Distrito Federal y Área Metropolitana.

La creación de esta base de datos nos abre grandes posibilidades de acciones que pueden beneficiar a las viviendas de los mexicanos. Se pueden plantear acciones de mejoramiento en zonas ó unidades que lo necesiten. Podemos obtener datos de población y vivienda para futuras investigaciones.

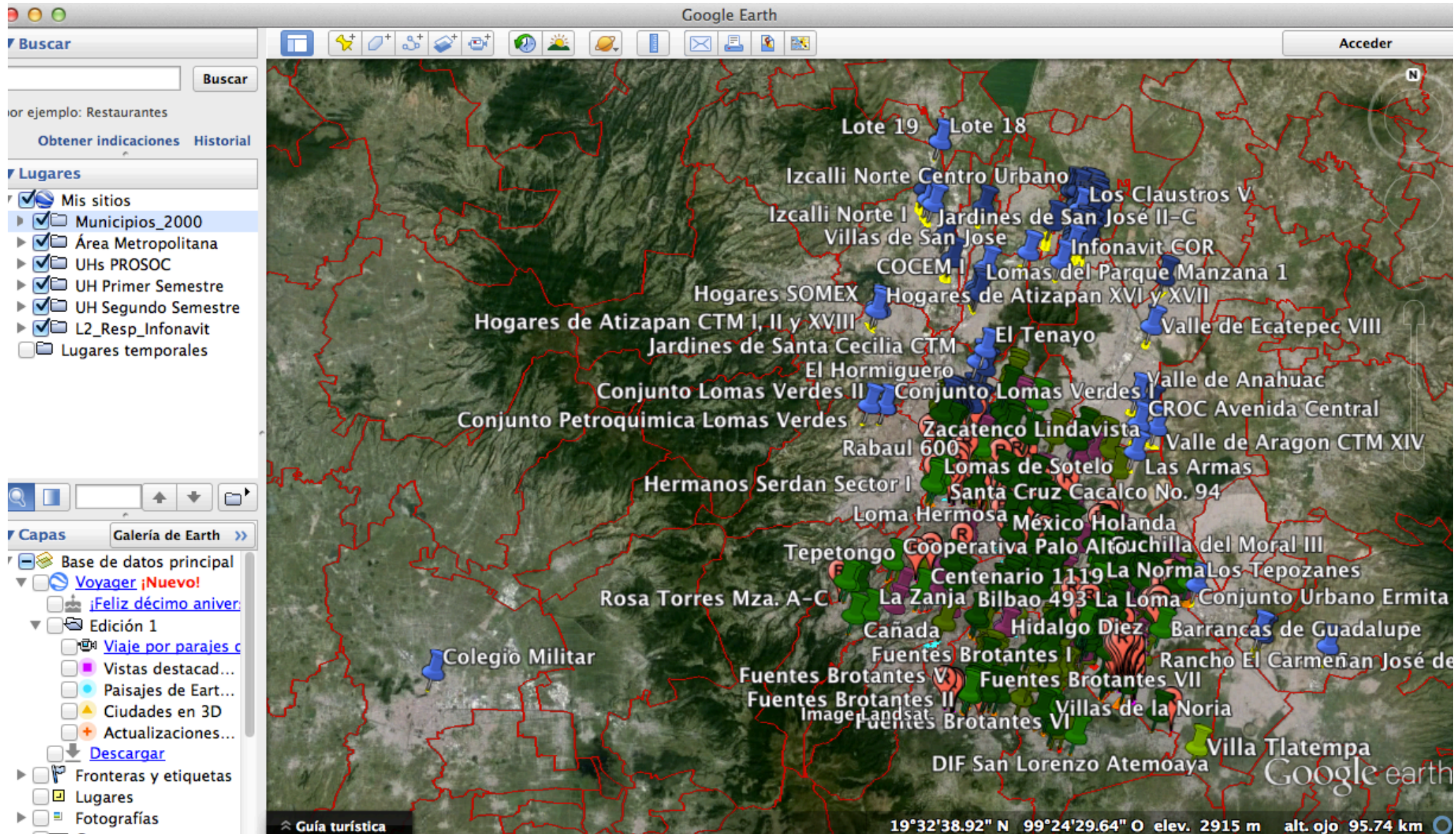


Imagen 49. Total de Unidades Habitacionales. INFONAVIT+PROSOC+ÁREA METROPOLITANA

## VIII. BASES DE DATOS. LISTADOS DE UNIDADES HABITACIONALES.





Universidad Nacional  
Autónoma de México



**UNAM – Dirección General de Bibliotecas**  
**Tesis Digitales**  
**Restricciones de uso**

**DERECHOS RESERVADOS ©**  
**PROHIBIDA SU REPRODUCCIÓN TOTAL O PARCIAL**

Todo el material contenido en esta tesis esta protegido por la Ley Federal del Derecho de Autor (LFDA) de los Estados Unidos Mexicanos (México).

El uso de imágenes, fragmentos de videos, y demás material que sea objeto de protección de los derechos de autor, será exclusivamente para fines educativos e informativos y deberá citar la fuente donde la obtuvo mencionando el autor o autores. Cualquier uso distinto como el lucro, reproducción, edición o modificación, será perseguido y sancionado por el respectivo titular de los Derechos de Autor.

LISTA MAESTRA. INFONAVIT+UNAM  
400 UNIDADES HABITACIONALES.  
DEUC.

## Lista Maestra

En esta base de datos podemos encontrar las 400 unidades habitacionales entregadas a INFONAVIT en el programa Diagnostico del Espacio de Uso Común para el programa de Mejoramiento de Unidades Habitacionales en el Distrito Federal.

Contiene los siguientes datos:

- Un folio de identificación formada por: UH (Unidad Habitacional + Clave de la delegación+ numero interno asignado).  
**UH03\_082** Culhuacán Piloto. (Unidad Habitacional en la delegación Coyoacán\_ folio interno número 082)
- Nombre oficial de la unidad.
- Delegación.
- Colonia.
- Calle y número.
- Código Postal.
- Latitud y longitud.
- Numero de viviendas (Inventario Nacional de Vivienda).
- Población.
- Año de construcción.
- Área total del predio.
- Línea de crédito INFONAVIT.

CONSECUTIVO	FOLIO DELEGACIÓN	INTERNA	UNIDAD HABITACIONAL	CLAVE DE LA DELEGACIÓN	DELEGACIÓN	COLONIA	CALLE Y NÚMERO	C.P.	LATITUD	LONGITUD	NÚMERO DE VIVIENDAS (ACTUAL)	POBLACIÓN	AÑO/DÉCADA DE CONSTRUCCIÓN	ÁREA TOTAL DEL PREDIO	LINEA DE CRÉDITO *
1	UH02_001		Axolhua	02	Azcapotzalco	La Preciosa	Axolhua No. 9	02460	19° 29' 5.149" N	99° 11' 36.609" W	80	279	1984	2,909.17	Linea 1**
2	UH16_002		Azcapotzalco	16	Azcapotzalco	Tacuba	Azcapotzalco No. 38	11410	19° 27' 40.16" N	99° 11' 20.47" W	50	145	1990	3,749.30	Linea 1**
3	UH02_004		Cuilihuac I	02	Azcapotzalco	Un Hogar Para Cada Trabajador	Calle Rabaul No. 594	02060	19° 28' 18.187" N	99° 10' 1.985" W	330	856	1978	24,521.35	Linea 1**
4	UH02_005		Cuilihuac I	02	Azcapotzalco	Un Hogar Para Cada Trabajador	Calle Rabaul	02060	19° 28' 21.645" N	99° 10' 2.497" W	540	1,463	1974	40,139.95	Linea 1**
5	UH02_006		Cuilihuac III	02	Azcapotzalco	Un Hogar Para Cada Trabajador	Calle Ravau y Salónica	02060	19° 28' 21.75" N	99° 10' 19.19" W	1393	3,463	SIN DATO	110,126.44	Linea 1**
6	UH02_007		Cuilihuac IV	02	Azcapotzalco	Unidad Cuilihuac	Av. Cuilihuac	02500	19° 28' 14.68" N	99° 10' 19.97" W	358	908	SIN DATO	20,820.29	Linea 1**
7	UH02_014		Manuel Rivera Anaya	02	Azcapotzalco	UH El Rosario	Av. De las Culturas	02109	19° 30' 36.952" N	99° 11' 39.194" W	661	2,289	1974	75,497.38	Linea 1**
8	UH02_015		Miguel Lerdo de Tejada	02	Azcapotzalco	Petrolera	Miguel Lerdo de Tejada No. 152	02480	19° 28' 55.961" N	99° 11' 33.079" W	111	395	1974	5,352.61	Linea 1**
9	UH02_016		Palestina Helipolis	02	Azcapotzalco	Petrolera	Palestina No. 114	02480	19° 28' 6.043" N	99° 10' 55.888" W	96	265	1974	4,690.81	Linea 1**
10	UH02_023		Presidente Madero I	02	Azcapotzalco	Presidente Madero	Aquiles Serdán, Rafael Alducin, Dávalos	02430	19° 19' 50.100" N	99° 3' 43.276" W	458	1,565	SIN DATO	43,900.70	Linea 1**
11	UH02_024		Presidente Madero II	02	Azcapotzalco	Presidente Madero	Aquiles Serdán, Rafael Alducin, Dávalos	02430	19° 19' 45.761" N	99° 3' 46.872" W	144	423	SIN DATO	19,213.06	Linea 1**
12	UH02_025		Presidente Madero III	02	Azcapotzalco	Presidente Madero	Aquiles Serdán, Rafael Alducin, Dávalos	02430	19° 19' 45.525" N	99° 12' 10.134" W	276	910	SIN DATO	32,509.57	Linea 1**
13	UH02_026		Presidente Madero IV	02	Azcapotzalco	Presidente Madero	Calle Victor Hernández Cobarrubias	02430	19° 29' 41.656" N	99° 12' 1.977" W	580	2,031	SIN DATO	51,030.36	Linea 1**
14	UH02_027		Rosario 1A	02	Azcapotzalco	UH El Rosario	Geografía, Herreros, Civilizaciones y Cultura Nahuatl	02100	19° 30' 45.64" N	99° 12' 27.75" W	499	1,939	SIN DATO	92,501.69	Linea 1**
15	UH02_028		Rosario 1B	02	Azcapotzalco	UH El Rosario	Av. De las Culturas y Alfarrereros	02100	19° 30' 35.57" N	99° 12' 27.26" W	336	1,300	1975	50,023.56	Linea 1**
16	UH02_029		Rosario 1C	02	Azcapotzalco	UH El Rosario	Calle Cultura Nahuatl, Herreros, Alfarrereros	02100	19° 30' 39.030" N	99° 12' 25.709" W	911	3,337	SIN DATO	60,886.36	Linea 1**
17	UH02_030		Rosario 2 Bb	02	Azcapotzalco	UH El Rosario	Calle Tejedores, esq. Pescadores	02100	19° 30' 43.32" N	99° 12' 6.99" W	420	1,442	1982	26,416.75	Linea 1**
18	UH02_031		Rosario 2 CA	02	Azcapotzalco	UH El Rosario	Av. De las Culturas y Av. De las Armas	02100	19° 30' 46.25" N	99° 12' 10.45" W	636	2,159	1978	37,190.33	Linea 1**
19	UH02_032		Rosario 2 CA	02	Azcapotzalco	UH El Rosario	Av. Cultura, Mercaderes, Pescadores y Herreros	02100	19° 30' 38.438" N	99° 12' 15.404" W	777	2,627	1975	49,474.57	Linea 1**
20	UH02_033		Rosario 2 F	02	Azcapotzalco	UH El Rosario	Uranio, Helio, Av. De las Culturas	02100	19° 30' 34.70" N	99° 12' 17.74" W	229	786	1982	64,776.98	Linea 1**
21	UH02_034		Rosario 2CB	02	Azcapotzalco	UH El Rosario	Av. De las Culturas y Mercaderes	02100	19° 30' 48.13" N	99° 12' 1.06" W	590	2,091	1975	31,459.28	Linea 1**
22	UH02_035		Rosario CROC VI Olimpia	02	Azcapotzalco	UH El Rosario	Av. De las Culturas y Cultura Griega	02100	19° 30' 42.95" N	99° 11' 43.47" W	220	733	1975	16,708.32	Linea 1**
23	UH02_036		Rosario CTM A-1	02	Azcapotzalco	UH El Rosario	Jacarandas y Pescadillos	02100	19° 30' 24.588" N	99° 12' 13.586" W	703	2,607	1975	41,997.03	Linea 1**
24	UH02_037		Rosario CTM A-2	02	Azcapotzalco	UH El Rosario	Albafiles y Rio Blanco, Planetas y Cananea	02100	19° 30' 24.151" N	99° 12' 6.643" W	701	2,540	1975	103,130.60	Linea 1**
25	UH02_038		Rosario CTM B	02	Azcapotzalco	UH El Rosario	Parque Via Sección 4	02100	19° 30' 23.40" N	99° 12' 25.16" W	606	2,251	1975	73,618.15	Linea 1**
26	UH02_039		Rosario I Sector 2 A	02	Azcapotzalco	UH El Rosario	Cultura Nahuatl, Herreros, Aldebarán y De las civilizaciones	02100	19° 30' 49.61" N	99° 12' 17.22" W	378	1,479	1975	58,665.62	Linea 1**
27	UH02_040		Los Oyameles CROC 6A	02	Azcapotzalco	UH El Rosario	Cananea y Mayas	02100	19° 30' 27.43" N	99° 12' 1.85" W	90	334	1975	9,511.83	Linea 1**
28	UH02_041		Rosario sector 8	02	Azcapotzalco	UH El Rosario	Av. De las Culturas y Pastores	02100	19° 30' 41.00" N	99° 12' 4.22" W	60	207	1975	5,664.46	Linea 1**
29	UH02_042		Rosendo Salazar	02	Azcapotzalco	Providencia	Lúcio Blanco y Calz. 22 de septiembre de 1914	02440	19° 29' 12.947" N	99° 12' 20.846" W	296	874	1974	17,814.13	Linea 1**
30	UH02_043		San Pablo Xalpa A	02	Azcapotzalco	San Pablo Xalpa	San Pablo Xalpa No. 434	02110	19° 30' 17.122" N	99° 11' 0.740" W	180	671	CA. 1980	11,449.68	Linea 1**
31	UH02_044		San Pablo Xalpa B	02	Azcapotzalco	San Pablo Xalpa	San Pablo Xalpa No. 434	02110	19° 30' 17.735" N	99° 11' 3.565" W	180	661	CA. 1980	10,606.06	Linea 1**
32	UH02_045		San Pablo Xalpa C	02	Azcapotzalco	San Pablo Xalpa	San Pablo Xalpa No. 434	02110	19° 30' 18.190" N	99° 11' 6.353" W	180	660	1982	11,068.26	Linea 1**
33	UH02_046		San Pablo Xalpa D	02	Azcapotzalco	San Pablo Xalpa	San Pablo Xalpa No. 434	02110	19° 30' 18.579" N	99° 11' 9.066" W	161	556	1982	9,969.46	Linea 1**
34	UH02_047		San Pablo Xalpa E	02	Azcapotzalco	San Pablo Xalpa	San Pablo Xalpa No. 434	02110	19° 30' 19.355" N	99° 11' 11.509" W	177	605	1984	10,285.76	Linea 1**
35	UH02_048		San Pablo Xalpa F	02	Azcapotzalco	San Pablo Xalpa	San Pablo Xalpa No. 434	02110	19° 30' 19.587" N	99° 11' 14.371" W	170	600	1982	10,722.37	Linea 1**
36	UH02_049		San Pablo Xalpa G	02	Azcapotzalco	San Pablo Xalpa	San Pablo Xalpa No. 434	02110	19° 30' 20.374" N	99° 11' 16.993" W	180	666	1985	10,177.29	Linea 1**
37	UH02_050		San Pablo Xalpa H	02	Azcapotzalco	San Pablo Xalpa	San Pablo Xalpa No. 434	02110	19° 30' 20.738" N	99° 11' 20.216" W	199	640	1985	14,396.86	Linea 1**
38	UH02_051		Xochinahuac A	02	Azcapotzalco	San Martín Xochinahuac	Calle Cultura norte, Aztacalco y Coyomate	02125	19° 30' 31.722" N	99° 11' 48.402" W	181	602	CA. 1980	12,621.64	Linea 1**
39	UH02_052		Xochinahuac B	02	Azcapotzalco	San Martín Xochinahuac	Calle Manuel Rivera Anaya, Aztacalco, Malinali, Icpatepec	02125	19° 30' 32.909" N	99° 11' 43.743" W	216	719	CA. 1980	17,014.21	Linea 1**
40	UH02_053		Xochinahuac C	02	Azcapotzalco	San Martín Xochinahuac	Calle Aztacalco, Manuel Rivera Anaya y Malacatepec	02125	19° 30' 31.665" N	99° 11' 40.446" W	288	936	CA. 1980	21,625.37	Linea 1**
41	UH02_054		Xochinahuac D	02	Azcapotzalco	San Martín Xochinahuac	Calle Cancab, Aztacalco, Malacatepec y Manuel Rivera Anaya	02125	19° 30' 30.995" N	99° 11' 35.838" W	287	878	CA. 1980	23,564.26	Linea 1**
42	UH02_059		Xochinahuac I	02	Azcapotzalco	San Martín Xochinahuac	Calle Aztacalco, Chimalpan, Istaotepec y Mizquic	02125	19° 30' 27.547" N	99° 11' 45.141" W	216	714	CA. 1980	14,594.67	Linea 1**
43	UH02_060		Xochinahuac J	02	Azcapotzalco	San Martín Xochinahuac	Calle Cultura norte, Aztacalco, Xoloco, Xolotl	02125	19° 30' 28.834" N	99° 11' 49.767" W	180	557	CA. 1980	13,805.82	Linea 1**
44	UH03_064		CROC Culhuacán sección 6	03	Coyoacán	Culhuacán CTM CROC	Av. Santa Ana y Rosa María Sequeira	04480	19° 19' 35.598" N	99° 6' 56.433" W	901	2,567	1981	56,550.82	Linea 1**
45	UH03_065		CTM Culhuacán sección 1	03	Coyoacán	San Francisco Culhuacán	Rosa María Sequeira, Av. De los apaches, Cahitas y Seris	04440	19° 19' 55.279" N	99° 7' 9.651" W	315	1,009	1976	21,945.14	Linea 1**
46	UH03_066		CTM Culhuacán sección 2	03	Coyoacán	Culhuacán Zona II	Rosa María Sequeira, Av. Santa Ana, Cahitas	04440	19° 19' 48.335" N	99° 7' 9.244" W	526	1,621	1976	51,256.88	Linea 1**
47	UH03_067		CTM Culhuacán sección 3	03	Coyoacán	Culhuacán Zona III	Av. Santa Ana, M. Abrego, Mariquita Sanchéz, Rosa María Sequeira	04480	19° 19' 39.883" N	99° 7' 7.092" W	400	1,192	1976	77,292.88	Linea 1**
48	UH03_068		CTM Culhuacán sección 5	03	Coyoacán	CTM Culhuacán Zona V	Av. Santa Ana, Eje 3 oriente, Armada de México, Avenida de los Apaches	04480	19° 19' 52.454" N	99° 6' 56.565" W	2067	7,265	1975	258,565.04	Linea 1**
49	UH03_069		CTM Culhuacán sección 6	03	Coyoacán	CTM Culhuacán VI	Av. Santa Ana, eje 3 oriente, Manuela Saenz, Rosa María Sequeira, Calzada de la virgen y Rosa Zaragoza	04480	19° 19' 35.598" N	99° 6' 56.433" W	1358	4,480	1977	268,387.01	Linea 1**
50	UH03_070		CTM Culhuacán sección 7	03	Coyoacán	CTM Culhuacán VII	Av. Santa Ana, Canal Nacional, Eje 3 Oriente y Manuela Saenz	04489	19° 19' 31.747" N	99° 6' 40.131" W	822	2,747	1979	242,791.62	Linea 1**
51	UH03_071		CTM Culhuacán sección 7a	03	Coyoacán	CTM Culhuacán Sección VII	María del Mar, Manuela Medina, Francisca García Batlle	04489	19° 19' 38.328" N	99° 6' 19.055" W	377	1,262	SIN DATO	27,077.43	Linea 1**
52	UH03_072		CTM Culhuacán sección 8	03	Coyoacán	CTM Culhuacán VIII	Manuela Medina, María del Mar, Candelaria Pérez y Dolores Guerrero	04909	19° 19' 22.224" N	99° 6' 14.911" W	1984	6,653	1979	245,470.00	Linea 1**
53	UH03_073		CTM Culhuacán sección 8a	03	Coyoacán	CTM Culhuacán VIII-A	Manuela Medina, Dolores Guerrero, Rosario Castellanos y Elvira Vargas	04909	19° 18' 48.458" N	99° 6' 17.465" W	1109	3,571	1979	119,909.85	Linea 1**
54	UH03_074		CTM Culhuacán sección 9a	03	Coyoacán	CTM Culhuacán IX	Calzada de las bombas, Manuela Medina, Elvira Vargas y Rosario Castellanos	04909	19° 18' 39.971" N	99° 6' 22.075" W	851	2,814	SIN DATO	94,201.62	Linea 1**
55	UH03_075		CTM Culhuacán sección 9b	03	Coyoacán	CTM Culhuacán IX	Calzada de las bombas, Rosario Castellanos, Elvira Vargas y Candelaria Pérez	04909	19° 18' 34.382" N	99° 6' 11.507" W	1287	4,424	1981	124,406.88	Linea 1**
56	UH03_076		CTM Culhuacán sección 9c	03	Coyoacán	CTM Culhuacán IX	Candelaria Pérez, Dolores Guerrero, Rosario Castellanos y Elvira Vargas	04909	19° 18' 44.02" N	99° 6' 9.539" W	1147	3,780	SIN DATO	120,985.96	Linea 1**
57	UH03_077		CTM Culhuacán sección 9d	03	Coyoacán	CTM Culhuacán sección VIII	Laura Méndez de Cuenca, Manuela Medina, María del Mar y Candelaria Pérez	04489	19° 19' 10.941" N	99° 6' 10.978" W	382	1,191	SIN DATO	39,203.50	Linea 1**
58	UH03_078		CTM Culhuacán sección 10	03	Coyoacán	CTM Culhuacán X	Av. Cafetales s/n, Eje 3 Oriente y Rancho Vista Hermosa	04939	19° 18' 29.309" N	99° 6' 37.284" W	1680	5,457	1981	196,549.89	Linea 1**
59	UH03_079		CTM Culhuacán sección 16	03	Coyoacán	Culhuacán CTM Sección VI	Av. Manuela Calizares y Manuela Saenz	04260	19° 19' 23.062" N	99° 7' 4.709" W	479	1,613	1977	52,808.08	Linea 1**
60	UH03_080		CTM Culhuacán sección 18	03	Coyoacán	Culhuacán CTM Sección VI	Av. Manuela Calizares y Manuela Saenz	04260	19° 19' 15.429" N	99° 7' 2.819" W	621	2,051	1979	77,171.97	Linea 1**
61	UH03_081														

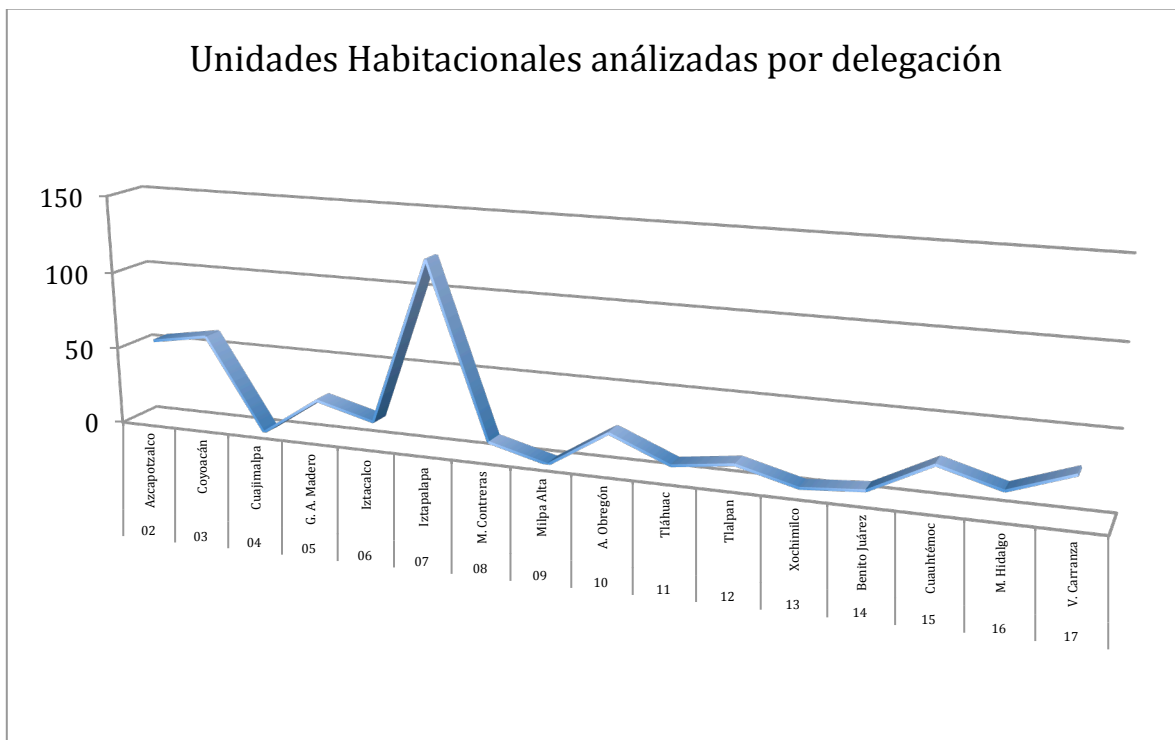
109	UH07	153	Cedros	07	Iztapalapa	San Juan Xalpa	Calle Estrella No. 13	09850	19° 20' 15.937" N	99° 5' 5.026" W	120	366	1982	9,179.76	Linea 1**
110	UH07	154	Chiuatl	07	Iztapalapa	Iztapalapa	Catedral de Santillo No. 4 Cd. Flores Magón	09270	19° 21' 8.14" N	99° 5' 45.13" W	32	68	1983	3,989.65	Linea 1**
111	UH07	155	Chiuatl y Tlazcanes	07	Iztapalapa	Ampliación el Santuario	Catedral de Cuernavaca No. 14	09829	19° 21' 5.73" N	99° 5' 46.89" W	73	247	1985	4,014.63	Linea 1**
112	UH07	156	Cine Mexicano	07	Iztapalapa	San Nicolás Tolentino	Calle Cine Mexicano No. 291 U. Benito Juárez.	09850	19° 19' 2.11" N	99° 5' 12.87" W	32	115	1981	5,050.00	Linea 1**
113	UH07	159	El Chopo	07	Iztapalapa	San Nicolás Tolentino	Av. 11. No. 71	09850	19° 20' 15.476" N	99° 4' 51.820" W	142	502	CA. 1980	10,568.00	Linea 1**
114	UH07	164	El Tule (La Terraza)	07	Iztapalapa	San Nicolás Tolentino	Calle Carril. No. 5	09850	19° 20' 25.147" N	99° 5' 7.587" W	100	310	1984	10,012.09	Linea 1**
115	UH07	165	Ermila Iztapalapa	07	Iztapalapa	San Miguel	Calzada Ermila Iztapalapa No. 1706	09360	19° 21' 10.761" N	99° 4' 41.093" W	163	548	1973	3,463.46	Linea 1**
116	UH07	166	Estelar Retiro	07	Iztapalapa	Consejo Agrarista Mexicano	Tezozomoc. No. 6	09760	19° 19' 38.17" N	99° 3' 4.75" W	140	451	1985	12,296.23	Linea 1**
117	UH07	167	Estrella del Sur	07	Iztapalapa	San Nicolás Tolentino	Av. De la Estrella. No. 193	09850	19° 21' 1.678" N	99° 5' 48.758" W	150	451	1983	12,398.24	Linea 1**
118	UH07	168	Estrella la Loma	07	Iztapalapa	San Juan Xalpa	Calle Estrella No. 20	09850	19° 20' 9.975" N	99° 5' 0.097" W	100	355	1986	9,751.94	Linea 1**
119	UH07	169	Gama Gavilán	07	Iztapalapa	Paraje La Barrada.	Calle Gavilán No. 114	09350	19° 21' 36.493" N	99° 4' 46.544" W	303	878	1979	31,622.98	Linea 1**
120	UH07	170	El Gavilán	07	Iztapalapa	Iztapalapa	Calle Gavilán No. 191	09270	19° 21' 31.002" N	99° 4' 30.150" W	859	2,357	CA. 1970	51,097.40	Linea 1**
121	UH07	171	Hidalgo y Mina	07	Iztapalapa	San Miguel	Calle Hidalgo No 281	09360	19° 21' 23.418" N	99° 4' 56.523" W	48	147	1974	1,688.64	Linea 1**
122	UH07	173	Jacarandas	07	Iztapalapa	San Nicolás Tolentino	Calle de la Suerte No. 121	09850	19° 19' 2.609" N	99° 5' 7.357" W	111	319	1978	24,355.40	Linea 1**
123	UH07	174	La Barrada	07	Iztapalapa	Progresista	Batallones Rojos No. 205	09240	19° 21' 28.37" N	99° 3' 43.52" W	679	1,922	CA. 1980	41,701.74	Linea 1**
124	UH07	175	La Barrada C.T.M. XX	07	Iztapalapa	Progresista	Batallones Rojos No. 205	09240	19° 21' 16.78" N	99° 3' 46.63" W	841	2,444	CA. 1980	34,488.70	Linea 1**
125	UH07	178	La Loma	07	Iztapalapa	Estrella del sur	Calle Puente Tilla y Cerrada de las Cuevas	09821	19° 21' 2.364" N	99° 6' 3.510" W	174	467	1987	9,018.23	Linea 1**
126	UH07	185	Las Torres	07	Iztapalapa	Carlos Hank González	Av. José López Portillo, Canal Houston, Tezozomoc, Calzada Benito Juárez	09291	19° 19' 35.178" N	99° 3' 5.607" W	100	317	SIN DATO	9,752.66	Linea 1**
127	UH07	187	Los Alcantares	07	Iztapalapa	El Rodeo	Calle Estrella No. 409	09821	19° 20' 7.590" N	99° 4' 17.208" W	164	531	1987	17,079.51	Linea 1**
128	UH07	189	Matamoros	07	Iztapalapa	Santa Cruz Meyehualco	Matamoros No. 205	09290	19° 20' 26.021" N	99° 2' 12.844" W	129	407	1978	4,874.93	Linea 1**
129	UH07	190	Moras Primavera	07	Iztapalapa	Tepalcates	Calzada Ignacio Zaragoza y Calle Primavera No. 1407	09201	19° 23' 38.07" N	99° 3' 18.01" W	278	1,011	1982	25,120.20	Linea 1**
130	UH07	191	Moras San Nicolas	07	Iztapalapa	Consejo Agrarista Mexicano	Palmilla No. 3	09760	19° 19' 34.312" N	99° 3' 9.794" W	90	258	CA. 1990	5,430.27	Linea 1**
131	UH07	194	Naranjos	07	Iztapalapa	San Juan Xalpa	Calle Estrella No. 13	02110	19° 20' 19.448" N	99° 54.043" W	140	435	SIN DATO	8,167.63	Linea 1**
132	UH07	196	Opus 3	07	Iztapalapa	Carlos Hank González	Calzada Benito Juárez, Canal Houston y Av. José López Portillo	09291	19° 19' 40.355" N	99° 3' 7.521" W	100	339	1984	9,615.77	Linea 1**
133	UH07	198	Plazas Estrella I	07	Iztapalapa	Bellavista	Calle Sabadel No. 110	09869	19° 19' 42.65" N	99° 4' 20.78" W	160	501	1979	13,720.44	Linea 1**
134	UH07	199	Plazas Estrella II	07	Iztapalapa	Bellavista	Calle Sabadel No. 110	09869	19° 19' 42.94" N	99° 4' 17.49" W	280	854	1982	19,601.50	Linea 1**
135	UH07	200	Plutarco Elias Calles	07	Iztapalapa	Progresista	Plutarco Elias Calles No. 62	09250	19° 21' 14.88" N	99° 3' 56.47" W	445	1,240	1979	37,078.33	Linea 1**
136	UH07	203	Presidentes de México I	07	Iztapalapa	Presidentes de México	Venustiano Carranza, Rio Nazas, Santa Cruz	09291	19° 16' 17.392" N	99° 7' 1.076" W	327	957	SIN DATO	9,468.35	Linea 1**
137	UH07	204	Presidentes de México II	07	Iztapalapa	Venustiano Carranza	Venustiano Carranza, Rio Nazas, Santa Cruz	09291	19° 30' 19.355" N	99° 11' 11.509" W	700	1,958	1974	17,695.13	Linea 1**
138	UH07	205	San Lorenzo 75 (ANTES Privada de Santa Cruz I, II y III)	07	Iztapalapa	Los Angeles	San Lorenzo No. 75	09830	19° 20' 55.170" N	99° 4' 33.537" W	184	588	CA. 1980	3,829.15	Linea 1**
139	UH07	208	Real del Moral	07	Iztapalapa	Paseos de Churubusco	Canal de Tezontle No. 1102	09081	19° 23' 6.425" N	99° 4' 16.522" W	219	512	1978	15,042.84	Linea 1**
140	UH07	209	Reforma	07	Iztapalapa	Cerro de la estrella	Reforma No. 95	09860	19° 19' 21.604" N	99° 4' 25.984" W	130	383	1975	6,334.92	Linea 1**
141	UH07	212	Sabadell II	07	Iztapalapa	San Juan Estrella	Sabadell No. 580	09868	19° 19' 43.124" N	99° 4' 14.081" W	176	522	CA. 1980	4,664.18	Linea 1**
142	UH07	216	San Francisco I, II y III	07	Iztapalapa	San Juan Xalpa	Calle Carril No.23	09850	19° 20' 23.759" N	99° 4' 56.498" W	140	413	CA. 1980	22,600.16	Linea 1**
143	UH07	217	San Francisco IV	07	Iztapalapa	San Juan Xalpa	Calle Carril No. 23	09850	19° 20' 22.24" N	99° 4' 54.57" W	110	323	1983	11,519.23	Linea 1**
144	UH07	218	San Francisco IV-A	07	Iztapalapa	San Juan Xalpa	Calle Carril No. 21	09850	19° 20' 22.356" N	99° 4' 52.828" W	40	148	1983	5,667.66	Linea 1**
145	UH07	219	San Lorenzo	07	Iztapalapa	San Juan Xalpa	Carril No. 11	09850	19° 20' 24.166" N	99° 4' 59.701" W	299	867	1974	24,191.78	Linea 1**
146	UH07	220	San Nicolás Tolentino	07	Iztapalapa	San Nicolás Tolentino	Calle carril y Calle 2	09850	19° 20' 18.691" N	99° 5' 1.121" W	150	481	CA. 1980	8,998.07	Linea 1**
147	UH07	221	San Nicolás Tolentino C.T.M. XXII	07	Iztapalapa	San Nicolás Tolentino	Calle subdirectores de técnicos y manuales No. 30	09850	19° 18' 51.53" N	99° 5' 19.35" W	948	3,135	1987	75,233.11	Linea 1**
148	UH07	223	Solidaridad I	07	Iztapalapa	Unidad Habitacional Solidaridad	Av. Texcoco No. 1268, Pirules, Truenos y Santa Martha	09160	19° 22' 31.12" N	99° 0' 26.35" W	547	1,630	1988	41,834.10	Linea 1**
149	UH07	224	Solidaridad II	07	Iztapalapa	Unidad Habitacional Solidaridad	Pirules, Truenos, Santa Martha y Ahuehuetes	09160	19° 22' 25.94" N	99° 0' 29.27" W	574	2,130	1988	49,992.67	Linea 1**
150	UH07	225	Solidaridad III	07	Iztapalapa	Unidad Habitacional Solidaridad	Ahuehuetes, Santa Martha, Fco. Cesar Morones	09160	19° 22' 19.48" N	99° 0' 33.11" W	474	1,629	1988	35,015.89	Linea 1**
151	UH07	226	Solidaridad IV	07	Iztapalapa	Unidad Habitacional Solidaridad	Ahuehuetes, Santa Martha, Fco. Cesar Morones	09160	19° 22' 15.85" N	99° 0' 27.71" W	695	2,566	1988	49,494.03	Linea 1**
152	UH07	227	Solidaridad V	07	Iztapalapa	Unidad Habitacional Solidaridad	Jacarandas, Octavio Paz, Ahuehuetes y Ojameles	09160	19° 22' 16.30" N	99° 0' 19.40" W	491	1,726	1988	37,263.49	Linea 1**
153	UH07	228	Solidaridad VI	07	Iztapalapa	Unidad Habitacional Solidaridad	Av. Texcoco No. 1268, Octavio Paz, Ahuehuetes y Encinos	09160	19° 22' 23.37" N	99° 0' 15.39" W	420	1,500	1988	32,762.20	Linea 1**
154	UH07	232	Tejocotes	07	Iztapalapa	Mixcoatl	Av. Manuel Cañas No. 518	09708	19° 19' 29.57" N	99° 2' 37.65" W	100	305	1984	8,475.99	Linea 1**
155	UH07	236	Toltecas	07	Iztapalapa	Santa Barbara	Toltecas No. 153	09000	19° 21' 38.583" N	99° 6' 13.270" W	20	70	1973	856.89	Linea 1**
156	UH07	237	Triángulo de las Agujas I	07	Iztapalapa	San Nicolás Tolentino	Canal de Garay No. 18	09880	19° 18' 25.73" N	99° 5' 15.71" W	403	1,188	CA. 1980	58,193.42	Linea 1**
157	UH07	238	Triángulo de las Agujas II	07	Iztapalapa	El Vergel	Canal de Garay No. 18	09850	19° 18' 31.07" N	99° 5' 15.09" W	395	1,365	CA. 1980	54,227.11	Linea 1**
158	UH07	240	Valle de las Luces	07	Iztapalapa	Valle de las Luces	Calle José María Morelos y Aurora Boreal	09809	19° 20' 19.663" N	99° 6' 11.700" W	154	530	1987	8,417.10	Linea 1**
159	UH07	160	Opalo (San Francisco)	07	Iztapalapa	Consejo Agrarista Mexicano	Av. Benito Juárez No. 500	09760	19° 19' 39.924" N	99° 3' 10.113" W	150	491	CA. 1980	14,959.67	Linea 1**
160	UH07	242	Vikingos San Antonio	07	Iztapalapa	San Juan Xalpa	Calzada de San Lorenzo, Estrella, Cañetes	09850	19° 20' 22.393" N	99° 4' 51.093" W	160	478	CA. 1980	15,868.41	Linea 1**
161	UH07	243	Zaragoza y Revolución (Tepalcates)	07	Iztapalapa	Tepalcates	Sta. Teresa No. 159	09210	19° 23' 21.285" N	99° 3' 21.244" W	199	635	CA. 1970	13,228.55	Linea 1**
162	UH10	246	Benvenuto Cellini	10	Ávaro Obregón	Alfonso XIII	Benvenuto Cellini No. 106	01460	19° 22' 35.189" N	99° 11' 53.552" W	80	237	1977	2,749.37	Linea 1**
163	UH10	252	Santa Fe Belén	10	Ávaro Obregón	Corpus Christy	Camineto Real de Toluca No. 1150	01530	19° 23' 6.913" N	99° 13' 24.575" W	1239	4,037	CA. 1980	115,820.28	Linea 1**
164	UH08	254	Unidad Independencia I	08	Magdalena Contreras	El Maestro	Av. Queretaro No. 161	10130	19° 20' 11.38" N	99° 12' 31.45" W	1261	3,341	1978	5,813.250	Linea 1**
165	UH10	255	Unidad Independencia II	10	Ávaro Obregón	Progreso Tizapan	Av. Queretaro No. 162	01080	19° 20' 11.57" N	99° 12' 28.75" W	50	133	1978	3,474.05	Linea 1**
166	UH10	256	Universal San Lorenzo	10	Ávaro Obregón	Estado de Hidalgo	Av. Tamaulipas No. 259	01520	19° 21' 51.226" N	99° 14' 50.668" W	221	729	1985	87,820.89	Linea 1**
167	UH11	258	La Herradura	11	Tlhuac	La Herradura	Calle Narciso Mendoza y Calle Augusto Aguirre	13318	19° 18' 20.342" N	99° 2' 23.767" W	140	387	1983	22,894.93	Linea 1**
168	UH11	261	Villa Tlatempa	11	Tlhuac	Santa Ana Poniente	Carretera Tulyehualco-Tecomitl No. 8800	13550	19° 13' 53.571" N	98° 59' 37.394" W	179	515	1979	15,717.48	Linea 1**
169	UH12	263	Canela 19	12	Tlalpan	Tlalpan	Canela No. 19	14000	19° 16' 43.58" N	99° 9' 59.501" W	30	68	1973	903.19	Linea 1**
170	UH12	263	Cuemanco I y II	12	Tlalpan	Rinconada Coapa	Periférico Sur No. 7666	14339	19° 17' 48.309" N	99° 6' 19.310" W	678	1,879	CA. 1980	56,506.73	Linea 1**
171	UH12	267	Cuilihuac I (177)	12	Tlalpan	Ampliación Isidro Fabela	Calle Cuilihuac No. 177	14039	19° 17' 47.669" N	99° 10' 9.126" W	15	50	1984	2,678.62	Linea 1**
172	UH12	268	Cuilihuac II (135)	12	Tlalpan	Isidro Fabela	Calle Cuilihuac No. 135	14030	19° 17' 50.709" N	99° 10' 12.532" W	92	308	1984	15,989.77	Linea 1**
173	UH12	269	Dr. Ignacio Chávez	12	Tlalpan	Rinconada Coapa	Periférico Sur No. 7666	14339	19° 17' 49.674" N	99° 6' 15.702" W	560	1,680	VARIOS	64,293.20	Linea 1**
174	UH12	270	El Hueso Periferico	12	Tlalpan	Rinconada Coapa	Periférico sur No. 7680	14339	19° 17' 49.378" N	99° 6' 11.989" W	606	1,567	1978	48,170.41	Linea 1**
175	UH12	272	Las Rinconadas	12	Tlalpan	Ejidros de Huijulpul (Ex Hacienda Coapa)	Prolongación canal de Miramontes 3835	14308	19° 17' 10.269" N	99° 8' 5.549" W	420	914	CA. 1980	32,041.75	Linea 1**
176	UH12	273	Los Corrales I	12	Tlalpan	Valle de Tepepan	Calle Abasolo No. 285	14646	19° 16' 28.312" N	99° 8' 35.531" W	30	91	CA. 1980	1,914.27	Linea 1**
177	UH12	274	Los Corrales II	12	Tlalpan	Valle de Tepepan	Calle Abasolo No. 281	14646	19° 16' 27.97"						

226	UH07	197	Palmitas	07		Iztapalapa	Av. Palmitas No. 30 (Frente a la vocacional 7)	Citlali	09660	19° 20' 31.840" N	99° 1' 30.654" W	360	910	S/D			Linea 2***
227	UH07	201	Povonilla	07		Iztapalapa	Benito Juárez 140	Desarrollo Urbano Quetzalcóatl	09707	19° 19' 16.067" N	99° 2' 45.940" W			S/D			Linea 2***
228	UH07	346	Santa Cruz Meyehualco zona 1	07		Iztapalapa	Av. Santa Cruz Meyehualco, Calle 39, Av. Samuel Compers, Calle 71	Santa Cruz Meyehualco	09290	19° 21' 3.997" N	99° 2' 40.997" W	584	2,380	S/D			Linea 1**
229	UH07	347	Santa Cruz Meyehualco zona 2	07		Iztapalapa	Av. Samuel Compers, Calle 55, Av. 6, Calle 71	Santa Cruz Meyehualco	09290	19° 20' 54.107" N	99° 2' 45.734" W	488	1,942	S/D			Linea 1**
230	UH07	348	Santa Cruz Meyehualco zona 3	07		Iztapalapa	Av. Samuel Compers, Calle 39, Av. 6, Calle 55	Santa Cruz Meyehualco	09290	19° 20' 54.092" N	99° 2' 34.856" W	425	1,758	S/D			Linea 1**
231	UH07	349	Santa Cruz Meyehualco zona 4	07		Iztapalapa	Av. 6, Calle 55, Calz. Ermita Iztapalapa, Calle 71	Santa Cruz Meyehualco	09290	19° 20' 40.868" N	99° 2' 45.150" W	581	2,377	S/D			Linea 1**
232	UH07	350	Santa Cruz Meyehualco zona 5	07		Iztapalapa	Av. 6, Calle 39, Calz. Ermita Iztapalapa, Calle 71	Santa Cruz Meyehualco	09290	19° 20' 41.897" N	99° 2' 33.123" W	575	2,420	S/D			Linea 1**
233	UH07	351	Santa Cruz Meyehualco zona 6	07		Iztapalapa	Santa Cruz Meyehualco, Av. Samuel Compers, Calle 17, Av. 6, Calle	Santa Cruz Meyehualco	09290	19° 20' 54.457" N	99° 2' 21.924" W	483	1,961	S/D			Linea 1**
234	UH07	352	Santa Cruz Meyehualco zona 7	07		Iztapalapa	Av. 6, Calle 17, Calz. Ermita Iztapalapa, Calle 39	Santa Cruz Meyehualco	09290	19° 20' 43.488" N	99° 2' 18.649" W	812	3,295	S/D			Linea 1**
235	UH07	353	Santa Cruz Meyehualco zona 8	07		Iztapalapa	Av. Santa Cruz Meyehualco, Calz. Ermita Iztapalapa, Calle 17	Santa Cruz Meyehualco	09290	19° 20' 44.177" N	99° 2' 24.997" W	559	2,025	S/D			Linea 1**
236	UH07	229	Sta. María Aztahuacan A	07		Iztapalapa	Calz. Ermita Iztapalapa. N° 3321	Reforma Política	09730	19° 20' 35.628" N	99° 1' 34.691" W			1990			Linea 1**
237	UH07	230	Sta. María Aztahuacan B	07		Iztapalapa	Calz. Ermita Iztapalapa	Reforma Política	09730	19° 20' 29.510" N	99° 1' 37.878" W			1987			Linea 1**
238	UH07	231	Sta. María Aztahuacan C	07		Iztapalapa	Calz. Ermita Iztapalapa	Reforma Política	09730	19° 20' 28.107" N	99° 1' 41.857" W	211	649	80-90			Linea 1**
239	UH07	239	Tulyehualco Canal de Garay (Mirasoles)	07		Iztapalapa	Calz. Mexico Tulyehualco Chalco No. 1577	La Esperanza	09910	19° 18' 47.745" N	99° 4' 32.927" W	3040	10,868	1980			Linea 1**
240	UH07	241	Vicente Guerrero Supermanzana 1	07		Iztapalapa	Anillo Periférico, Luis Méndez, Josué Arco Escobedo, Soto y Gama	Unidad Vicente Guerrero	09200	19° 21' 44.897" N	99° 3' 49.637" W	1069	3,915	1974			Linea 1**
241	UH07	332	Vicente Guerrero Supermanzana 2	07		Iztapalapa	Anillo Periférico, Luis Méndez, Josué Arco Escobedo, Soto y Gama	Unidad Vicente Guerrero	09200	19° 21' 42.097" N	99° 3' 35.377" W	1056	3,666	1974			Linea 1**
242	UH07	333	Vicente Guerrero Supermanzana 3	07		Iztapalapa	Anillo Periférico, Luis Méndez, Josué Arco Escobedo, Soto y Gama	Unidad Vicente Guerrero	09200	19° 21' 39.062" N	99° 3' 19.323" W	1078	3,888	1974			Linea 1**
243	UH07	334	Vicente Guerrero Supermanzana 4	07		Iztapalapa	Anillo Periférico, Luis Méndez, Josué Arco Escobedo, Soto y Gama	Unidad Vicente Guerrero	09200	19° 21' 37.384" N	99° 3' 5.027" W	1455	5,879	1974			Linea 1**
244	UH07	335	Vicente Guerrero Supermanzana 5	07		Iztapalapa	Anillo Periférico, Luis Méndez, Josué Arco Escobedo, Soto y Gama	Unidad Vicente Guerrero	09200	19° 21' 14.780" N	99° 3' 5.931" W	2027	8,043	1974			Linea 1**
245	UH07	336	Vicente Guerrero Supermanzana 6	07		Iztapalapa	Anillo Periférico, Luis Méndez, Josué Arco Escobedo, Soto y Gama	Unidad Vicente Guerrero	09200	19° 21' 17.394" N	99° 3' 22.018" W	1887	6,926	1974			Linea 1**
246	UH07	337	Vicente Guerrero Supermanzana 7	07		Iztapalapa	Anillo Periférico, Luis Méndez, Josué Arco Escobedo, Soto y Gama	Unidad Vicente Guerrero	09200	19° 21' 23.086" N	99° 3' 36.652" W	1219	3,987	1974			Linea 1**
247	UH10	245	Bosques de Tarango	10			Ávaro Obregón Av. Centenario No. 3045	Tarango	01588	19° 21' 0.890" N	99° 15' 3.286" W	72	205	1965			Linea 1**
248	UH15	237	Cobzález y Ortega	15			Cuauhtémoc Calle González Ortega No. 16	Centro (Area 1)	06000	19° 28' 21.178" N	99° 17' 33.427" W	54	1979	1979			Linea 1**
249	UH17	236	Cobry y Alumino	17			Venustiano Carranza Cobres No. 133	Nicolás Bravo	15220	19° 27' 12.178" N	99° 7' 22.955" W	97	284	1976			Linea 1**
250	UH02	359	Hacienda de Guadalupe	02			Eje 4 Norte (Antigua Calz. de Guadalupe) No 234	Bicentenario San Andrés	02240	19° 29' 24.605" N	99° 10' 46.223" W	180	584	1999			Linea 2***
251	UH02	364	Tomas de Acazapotzalco II	02			Acazapotzalco Tonazapa No. 73	Santa María Malinalco	02050	19° 28' 39.671" N	99° 10' 55.767" W	160	471	S/D			Linea 2***
252	UH03	366	Canal Nacional la Virgen 1170	03			Coyoacán Canal Nacional y Calzada de la Virgen 1170	Cuahuacán CTM Canal Nacional	04490	19° 19' 25.454" N	99° 6' 15.635" W	476	1,246	S/D			Linea 2***
253	UH03	371	Canal Nacional 220 fracción 1	03			Coyoacán Av. Canal Nacional No. 220	Cuahuacán CTM Canal Nacional	04490	19° 19' 38.430" N	99° 6' 28.245" W	150	451	1994			Linea 2***
254	UH03	372	Canal Nacional 240	03			Coyoacán Av. Canal Nacional No.240	Cuahuacán CTM Canal Nacional	04490	19° 19' 37.574" N	99° 6' 27.402" W	222	696	S/D			Linea 2***
255	UH03	373	Canal Nacional 260	03			Coyoacán Av. Canal Nacional No. 260	Cuahuacán CTM Canal Nacional	04490	19° 19' 35.912" N	99° 6' 25.618" W	102	312	S/D			Linea 2***
256	UH03	374	Canal Nacional 280	03			Coyoacán Av. Canal Nacional No. 280	Cuahuacán CTM Canal Nacional	04490	19° 19' 33.941" N	99° 6' 24.309" W	178	547	S/D			Linea 2***
257	UH03	375	Canal Nacional 300	03			Coyoacán Av. Canal Nacional No. 300	Cuahuacán CTM Canal Nacional	04490	19° 19' 33.242" N	99° 6' 23.241" W	174	515	S/D			Linea 2***
258	UH03	376	Galaxia Coapa	03			Coyoacán Calz. de las Bombas No. 878	Cuahuacán CTM Sección IX-A	04909	19° 18' 35.037" N	99° 6' 19.017" W	208	499	S/D			Linea 2***
259	UH05	378	Galaxia Aragón sección A	05			Gustavo A. Madero Puerto de Palos Entrada A No. 64	Ex Ejido San Juan de Aragón sector 33	07940	19° 28' 4.336" N	99° 5' 25.745" W	60	187	1999			Linea 2***
260	UH05	379	Galaxia Aragón sección B	05			Gustavo A. Madero Puerto de Palos Entrada B No. 64	Ex ejido San Juan de Aragón sector 33	07940	19° 28' 5.653" N	99° 5' 25.685" W	140	436	1984			Linea 2***
261	UH05	380	Galaxia Aragón sección C	05			Gustavo A. Madero Puerto de Palos Entrada C No. 64	Ex ejido San Juan de Aragón sector 33	07940	19° 28' 7.308" N	99° 5' 25.378" W	180	561	S/D			Linea 2***
262	UH05	381	Galaxia Aragón sección D	05			Gustavo A. Madero Puerto de Palos Entrada D No. 64	Ex ejido San Juan de Aragón sector 33	07940	19° 28' 8.237" N	99° 5' 25.397" W	25	78	S/D			Linea 2***
263	UH07	391	Arcos del Valle	07			Iztapalapa Lic. Braulio Maldonado No. 222	Consejo Agrarista Mexicano	09760	19° 19' 29.337" N	99° 3' 39.287" W	33	115	S/D			Linea 2***
264	UH07	396	Cinco de Mayo	07			Iztapalapa Av. Cinco de Mayo No. 97	Francisco Villa	09720	19° 20' 22.745" N	99° 3' 39.029" W	32	101	S/D			Linea 2***
265	UH07	402	Conjunto Habitacional Cedros	07			Iztapalapa Av. José López Portillo No. 3	Consejo Agrarista Mexicano	09760	19° 19' 40.217" N	99° 3' 16.137" W	200	460	S/D			Linea 2***
266	UH07	410	Residencial El Peñón	07			Iztapalapa Cuberto Aroche No. 270	Santa Martha Acatitla Norte	09140	19° 22' 46.614" N	99° 0' 53.950" W	40	151	S/D			Linea 2***
267	UH07	412	Fuentes de Zaragoza A	07			Iztapalapa Oyameles No.60 Esq. Francisco C. Morales	Santa Martha Acatitla Norte	09140	19° 22' 11.683" N	99° 0' 29.238" W	277	797	S/D			Linea 2***
268	UH07	522	Fuentes de Zaragoza B	07			Iztapalapa Oyameles No.61 Esq. Francisco C. Morales	Santa Martha Acatitla Norte	09140	19° 22' 8.019" N	99° 0' 22.594" W	317	701	S/D			Linea 2***
269	UH07	413	Bosques de Iztapalapa	07			Iztapalapa Bilbao No. 392	San Nicolás Tolentino	09850	19° 19' 42.349" N	99° 4' 59.217" W	559	1,406	S/D			Linea 2***
270	UH07	415	El Manto	07			Iztapalapa Berenjena No. 38	Lomas El Manto	09830	19° 20' 58.197" N	99° 5' 10.457" W	309	1,003	S/D			Linea 2***
271	UH07	418	Ahueli	07			Iztapalapa Ahueli no. 2	Lomas de San Lorenzo	09780	19° 19' 7.127" N	99° 5' 35.357" W	150	458	S/D			Linea 2***
272	UH07	423	Las Minas	07			Iztapalapa Camino a las Minas No. 42	Palmiras	09670	19° 20' 2.662" N	99° 1' 43.617" W	90	288	S/D			Linea 2***
273	UH07	424	Germanio 104	07			Iztapalapa Paraje No. 104	Paraje San Juan Cerro	09858	19° 20' 48.137" N	99° 4' 45.077" W	240	786	S/D			Linea 2***
274	UH07	428	Residencial Monarca	07			Iztapalapa Nicolás Bravo No. 73	Tapalcates	09210	19° 23' 29.960" N	99° 3' 11.122" W	80	233	1995			Linea 2***
275	UH07	429	Molino 25	07			Iztapalapa Molino No. 25	La Planta	09960	19° 17' 36.049" N	99° 3' 54.795" W	132	366	1990			Linea 2***
276	UH07	430	Vergel Sta. Cruz-Benito Miranda	07			Iztapalapa Benito Miranda No. 77	Las Peñas	09750	19° 20' 6.997" N	99° 3' 10.845" W	490	1,418	S/D			Linea 2***
277	UH07	431	España 50	07			Iztapalapa España No. 50	San Nicolás Tolentino	09850	19° 19' 35.605" N	99° 5' 6.331" W	144	359	S/D			Linea 2***
278	UH07	432	España 534	07			Iztapalapa España No. 534	Cerro de la Estrella	09860	19° 19' 32.861" N	99° 4' 51.004" W	144	361	S/D			Linea 2***
279	UH10	467	Tarango	10			Ávaro Obregón Av. Prolongación 5 de Mayo No. 696	Colinas de Tarango	01610	19° 21' 37.407" N	99° 13' 5.837" W	678	1,653	S/D			Linea 2***
280	UH10	468	Tarango II	10			Ávaro Obregón Av. 5 de Mayo No. 727	Lomas de Tarango	01620	19° 21' 42.051" N	99° 12' 53.147" W	122	350	S/D			Linea 2***
281	UH10	470	Tarango IV Sur	10			Ávaro Obregón Av. 5 de Mayo No. 3051	ExHacienda de Tarango	01618	19° 21' 35.130" N	99° 13' 22.716" W	116	316	S/D			Linea 2***
282	UH10	469	Tarango IV Norte	10			Ávaro Obregón Av. 5 de Mayo No. 3050	ExHacienda de Tarango	01618	19° 21' 37.687" N	99° 13' 24.577" W	396	1,119	S/D			Linea 2***
283	UH11	473	Díaz Mirón 108	11			Tlhuac Díaz Mirón No. 108	Santa Ana Poniente	13300	19° 18' 12.072" N	99° 2' 47.799" W	158	406	S/D			Linea 2***
284	UH11	478	Gitana 278 A	11			Tlhuac Gitana No. 278	Las Arboledas	13219	19° 18' 32.761" N	99° 2' 48.159" W	48	131	S/D			Linea 2***
285	UH11	479	Gitana 278 B	11			Tlhuac Gitana No. 278	Las Arboledas	13219	19° 18' 34.072" N	99° 2' 49.918" W	32	91	S/D			Linea 2***
286	UH11	480	Gitana 278 C	11			Tlhuac Gitana No. 278	Las Arboledas	13219	19° 18' 35.227" N	99° 2' 51.647" W	48	131	S/D			Linea 2***
287	UH11	482	Bretel 106	11			Tlhuac Bretel No. 106	Miguel Hidalgo	13200	19° 17' 42.518" N	99° 2' 49.339" W	60	168	1998			Linea 2***
288	UH11	491	Gitana 51-A	11			Tlhuac Calle Gitana No. 200	Santa Ana Poniente	13300	19° 18' 9.300" N	99° 3' 3.036" W	386	993	1990			Linea 2***
289	UH15	512	Conjunto Condominio Ciprés	15			Cuauhtémoc Ciprés No. 280	Atlampa	06450	19° 27' 22.849" N	99° 9' 24.837" W	504	1,353	S/D			Linea 2***
290	UH15	522	Insurgentes Norte	15			Cuauhtémoc Av. Insurgentes norte No. 458	Atlampa	06450	19° 27' 20.507" N	99° 9' 6.257" W	144	411	S/D			Linea 2***
291	UH16	541	Rinconada de Lago Naur	16			Miguel Hidalgo Lago Naur No. 153	Pensil Norte	11430	19° 26' 51.608" N	99° 11' 49.308" W	96	285	S/D			Linea 2***
292	UH17	546	Carpintería	17			Venustiano Carranza Carpintería No. 57	Morelos	15270	19° 26' 51.627" N	99° 7' 20.317" W	36	118	S/D			Linea 2***
293	UH17	547	Galaxia Labradores	17			Venustiano Carranza Labradores No. 7	Morelos	15270	19° 26' 35.723" N	99° 7' 20.774" W	80	258	S/D			



Unidades Habitacionales DEUC		
Clave de la delegación (INEGI)	Delegación	No. De Unidades por delegación
02	Azcapotzalco	54
03	Coyoacán	60
04	Cuajimalpa	0
05	G. A. Madero	25
06	Iztacalco	15
07	Iztapalapa	122
08	M. Contreras	10
09	Milpa Alta	0
10	A. Obregón	24
11	Tláhuac	8
12	Tlalpan	13
13	Xochimilco	3
14	Benito Juárez	6
15	Cuauhtémoc	26
16	M. Hidalgo	15
17	V. Carranza	29
TOTAL		410

Gráfico 9. Cuantificación de unidades habitacionales por delegación trabajadas en el DEUC.





BASE DE DATOS. INFONAVIT+PROSOC

Con el objetivo de homogeneizar la información de las diferentes bases de datos, se eliminan columnas de información las cuales no están completas en todas las unidades habitacionales. Por lo tanto, el listado de Unidades Habitacionales cuenta con la siguiente información:

- Numero consecutivo para cuantificar el número total de unidades habitacionales en el listado.
  - Clave asignada para identificación de unidad.
- Ej.



- Delegación.
- Calle y número.
- Colonia.
- Numero de viviendas
- Población
- Año de construcción
- Fuente (PROSOC-INFONAVIT)
- Línea de crédito (si pertenece a INFONAVIT)

El siguiente cuadro muestra una comparativa de las unidades habitacionales originalmente en el listado de PROSOSC. El desglose de información es por delegación y contiene número de viviendas y población. Es comparada con la nueva base de datos INFONAVIT+PROSOC, que contiene los datos totales por delegación.

Clave de la Delegación (INEGI)	Delegación	PROSOC			INFONAVIT+PROSOC		
		# Unidades Habitacionales PROSOC	No. De viviendas. PROSOC	Población PROSOC	Unidades Habitacionales	No. De viviendas	Población
02	Azcapotzalco	33	12,335	61,675	74	18,876	62,498
03	Coyoacán	32	18,600	93,000	64	32,162	105,392
04	Cuajimalpa de Morelos	17	1,051	5,255	18	1,111	5,555
05	Gustavo A. madero	45	16,613	83,065	54	26,356	94,493
06	Iztacalco	13	7,056	35,280	39	34,695	43,554
07	Iztapalapa	348	11,327	556,905	410	117,182	502,369
08	La Magdalena Contreras	00	0	0	10	1,753	4,629
09	Milpa Alta	00	0	0	0	0	0
10	Álvaro Obregón	51	7,143	35,715	78	17,046	50,771
11	Tláhuac	17	4,559	22,795	54	10,173	24,817
12	Tlalpan	05	1,270	6,350	23	4,968	14,007
13	Xochimilco	29	3,304	15,520	18	3,244	12,178
14	Benito Juárez	09	808	4,040	15	1,043	4,602
15	Cuauhtémoc	120	13,214	66,070	152	16,831	68,289
16	Miguel Hidalgo	11	2,692	13,460	35	6,766	19,361
17	Venustiano Carranza	33	8,015	40,075	50	8,561	38,445
	<b>TOTAL</b>	<b>763</b>	<b>107,987</b>	<b>1,039,205</b>	<b>1094</b>	<b>300,767</b>	<b>1,050,960</b>

Consecutivo	Clave	Delegación	Unidad Habitacional	Dirección	Colonia	Viviendas	Población	Año	Fuente	Linea
1	09_02_001	Azcapotzalco	Trabajadores De Pemex Conjunto 18 De Marzo	Hacienda Narvarte, Rancho La Esmeralda Y Aquiles Serdan	Prados del Rosario	80	400	1975	PROSOC	NA
2	09_02_002	Azcapotzalco	Aquiles Serdan	Aquiles Serdan No. 768	Santo Domingo	84			RESPALDO INFONAVIT	Linea 2***
3	09_02_003	Azcapotzalco	Axolahuá	Axolohua No. 9	La Preciosa	80	279	1984	INFONAVIT	Linea 1**
4	09_02_004	Azcapotzalco	Azcapotzalco	San Marcos	Av. 22 de Febrero No. 423			S/D	INFONAVIT	Linea 2***
5	09_02_005	Azcapotzalco	Casamax Libertad	Libertad No. 31	Azcapotzalco	72			RESPALDO INFONAVIT	Linea 2***
6	09_02_006	Azcapotzalco	Conjunto Trebol	Trebol No. 42	San Marcos	96			RESPALDO INFONAVIT	Linea 2***
7	09_02_007	Azcapotzalco	Cuitláhuac I	Calle Rabaul No. 594	Un Hogar Para Cada Trabajador	330	856	1978	INFONAVIT	Linea 1**
8	09_02_008	Azcapotzalco	Cuitláhuac II	Calle Rabaul	Un Hogar Para Cada Trabajador	540	1463	1974	INFONAVIT	Linea 1**
9	09_02_009	Azcapotzalco	Cuitláhuac III	Calle Ravaul y Salónica	Un Hogar Para Cada Trabajador	1393	3463	1967	DIVERSAS FUENTES	Linea 1**
10	09_02_010	Azcapotzalco	Cuitláhuac IV	Av. Cuitláhuac	Unidad Cuitláhuac	358	908	1967	DIVERSAS FUENTES	Linea 1**
11	09_02_011	Azcapotzalco	Ecológica Novedades Impacto	San Martín Xochinahuac	Eje 5 Norte No. 434	120	367	1980	INFONAVIT	Linea 1**
12	09_02_012	Azcapotzalco	El Arenal	Guayabo No. 29	El Arenal	16			RESPALDO INFONAVIT	Linea 2***
13	09_02_013	Azcapotzalco	Ferrería (Bis)	Ferrería No. 175	Santa Catarina	168			RESPALDO INFONAVIT	Linea 2***
14	09_02_014	Azcapotzalco	Hacienda de Guadalupe	Barrio San Andrés	Eje 4 Norte (Antigua Calz. de Guadalupe) No 234	180	594	1999	INFONAVIT	Linea 2***
15	09_02_015	Azcapotzalco	Hogares Ferrocarrileros	Unidad Cuitláhuac	Av. Ferrocarril Central. No. 594	490	1514	1978	INFONAVIT	Linea 1**
16	09_02_016	Azcapotzalco	Los Oyameles CROC 6A	Cananea y Mayas	UH El Rosario	90	334	1975	INFONAVIT	Linea 1**
17	09_02_017	Azcapotzalco	Manuel Rivera Anaya	Av. De las Culturas	UH El Rosario	661	2289	1974	INFONAVIT	Linea 1**
18	09_02_018	Azcapotzalco	Miguel Lerdo de Tejada	Miguel Lerdo de Tejada No. 152	Petrolera	111	395	1974	INFONAVIT	Linea 1**
19	09_02_019	Azcapotzalco	Mina 101	Francisco Javier Mina No. 101,	San Pedro Xalpa	60			RESPALDO INFONAVIT	Linea 2***
20	09_02_020	Azcapotzalco	Palestina Heliópolis	Palestina No.114	Petrolera	96	265	1974	INFONAVIT	Linea 1**
21	09_02_021	Azcapotzalco	Pantaco		Calle Almacenes y F.C. de Veracruz			S/D	INFONAVIT	Linea 2***
22	09_02_022	Azcapotzalco	Presidente Madero I	Aquiles Serdan, Rafael Alducin, Dávalos	Presidente Madero	458	1565	SIN DATO	INFONAVIT	Linea 1**
23	09_02_023	Azcapotzalco	Presidente Madero II	Aquiles Serdan, Rafael Alducin, Dávalos	Presidente Madero	144	423	SIN DATO	INFONAVIT	Linea 1**
24	09_02_024	Azcapotzalco	Presidente Madero III	Aquiles Serdan, Rafael Alducin, Dávalos	Presidente Madero	276	910	SIN DATO	INFONAVIT	Linea 1**
25	09_02_025	Azcapotzalco	Presidente Madero IV	Calle Victor Hernández Cobarrubias	Presidente Madero	580	2031	SIN DATO	INFONAVIT	Linea 1**
26	09_02_026	Azcapotzalco	Rabaul #600	Rabaul #600	Cosmopolita	156	780	1980	PROSOC	NA
27	09_02_027	Azcapotzalco	Residencial Fresnos	Av. 16 De Septiembre No. 180, Esq. Fresnos,	Pasteros	77			RESPALDO INFONAVIT	Linea 2***
28	09_02_028	Azcapotzalco	Rosario 1A	Geografía, Herreros, Civilizaciones y Cultura Nahuatl	UH El Rosario	499	1939	SIN DATO	INFONAVIT	Linea 1**
29	09_02_029	Azcapotzalco	Rosario 1B	Av. De las Culturas y Alfareros	UH El Rosario	336	1300	1975	INFONAVIT	Linea 1**
30	09_02_030	Azcapotzalco	Rosario 1C	Calle Cultura Nahuatl, Herreros, Alfareros	UH El Rosario	911	3337	SIN DATO	INFONAVIT	Linea 1**
31	09_02_031	Azcapotzalco	Rosario 2 Bb	Calle Tejedores, esq. Pescadores	UH El Rosario	420	1442	1982	INFONAVIT	Linea 1**
32	09_02_032	Azcapotzalco	Rosario 2 CA	Av. De las Culturas y Av. De las Armas	UH El Rosario	636	2159	1978	INFONAVIT	Linea 1**
33	09_02_033	Azcapotzalco	Rosario 2 Ca	Av. Cultura, Mercaderes, Pescadores y Herreros	UH El Rosario	777	2627	1975	INFONAVIT	Linea 1**
34	09_02_034	Azcapotzalco	Rosario 2 F	Uranio, Hielo, Av. De las Culturas	UH El Rosario	229	785	1982	INFONAVIT	Linea 1**
35	09_02_035	Azcapotzalco	Rosario 2CB	Av. De las Culturas y Mercaderes	UH El Rosario	590	2091	1975	INFONAVIT	Linea 1**
36	09_02_036	Azcapotzalco	Rosario CROC VI Olimpica	Av. De las Culturas y Cultura Griega	UH El Rosario	220	733	1975	INFONAVIT	Linea 1**
37	09_02_037	Azcapotzalco	Rosario CTM A-1	Jacarandas y Pescaditos	UH El Rosario	703	2607	1975	INFONAVIT	Linea 1**
38	09_02_038	Azcapotzalco	Rosario CTM A-2	Albaniños y Rio Blanco, Planetas y Cananea	UH El Rosario	701	2540	1975	INFONAVIT	Linea 1**
39	09_02_039	Azcapotzalco	Rosario CTM B	Parque Via Sección 4	UH El Rosario	606	2251	1975	INFONAVIT	Linea 1**
40	09_02_040	Azcapotzalco	Rosario I sector 2 A	Cultura Nahuatl, Herreros, Aldebarán y De las civilizaciones	UH El Rosario	378	1479	1975	INFONAVIT	Linea 1**
41	09_02_041	Azcapotzalco	Rosario sector 8	Av. De las Culturas y Pastores	UH El Rosario	606	207	1975	INFONAVIT	Linea 1**
42	09_02_042	Azcapotzalco	Rosendo Salazar	Lúcio Blanco y Calz. 22 de septiembre de 1914	Providencia	296	874	1974	INFONAVIT	Linea 1**
43	09_02_043	Azcapotzalco	San Pablo Xalpa A	San Pablo Xalpa No. 434	San Pablo Xalpa	180	671	CA. 1980	INFONAVIT	Linea 1**
44	09_02_044	Azcapotzalco	San Pablo Xalpa B	San Pablo Xalpa No. 434	San Pablo Xalpa	180	661	CA. 1980	INFONAVIT	Linea 1**
45	09_02_045	Azcapotzalco	San Pablo Xalpa C	San Pablo Xalpa No. 434	San Pablo Xalpa	180	660	1982	INFONAVIT	Linea 1**
46	09_02_046	Azcapotzalco	San Pablo Xalpa D	San Pablo Xalpa No. 434	San Pablo Xalpa	161	556	1982	INFONAVIT	Linea 1**
47	09_02_047	Azcapotzalco	San Pablo Xalpa E	San Pablo Xalpa No. 434	San Pablo Xalpa	177	605	1984	INFONAVIT	Linea 1**
48	09_02_048	Azcapotzalco	San Pablo Xalpa F	San Pablo Xalpa No. 434	San Pablo Xalpa	170	600	1982	INFONAVIT	Linea 1**
49	09_02_049	Azcapotzalco	San Pablo Xalpa G	San Pablo Xalpa No. 434	San Pablo Xalpa	180	666	1985	INFONAVIT	Linea 1**
50	09_02_050	Azcapotzalco	San Pablo Xalpa H	San Pablo Xalpa No. 434	San Pablo Xalpa	199	640	1985	INFONAVIT	Linea 1**
51	09_02_051	Azcapotzalco	Tlatilco Oriente	Calle Tlatilco y F.C. Central	Nueva Santa María				DIVERSAS FUENTES	NA
52	09_02_052	Azcapotzalco	Tlatilco Poniente	Calle Clavelinas, Alcanfores y Av. De Los Maestros	Nueva Santa María				DIVERSAS FUENTES	NA
53	09_02_053	Azcapotzalco	Torres de Azcapotzalco II	Tezonapa No. 73	Santa María Malinalco	160	471	S/D	INFONAVIT	Linea 2***
54	09_02_054	Azcapotzalco	Trabajadores De Pemex Conjunto C.D. Madero	Hacienda Narvarte, Rancho La Esmeralda Y Aquiles Serdan	Prados del Rosario	100	500	1975	PROSOC	NA
55	09_02_055	Azcapotzalco	Trabajadores De Pemex Conjunto C.D. Pemex	Hacienda Narvarte, Rancho La Esmeralda Y Aquiles Serdan	Prados del Rosario	100	500	1975	PROSOC	NA
56	09_02_056	Azcapotzalco	Trabajadores De Pemex Conjunto Cerro Azul	Hacienda Narvarte, Rancho La Esmeralda Y Aquiles Serdan	Prados del Rosario	80	400	1975	PROSOC	NA
57	09_02_057	Azcapotzalco	Trabajadores De Pemex Conjunto Faja De Oro	Hacienda Narvarte, Rancho La Esmeralda Y Aquiles Serdan	Prados del Rosario	100	500	1975	PROSOC	NA
58	09_02_058	Azcapotzalco	Trabajadores De Pemex Conjunto Lazaro Cardenas	Hacienda Narvarte, Rancho La Esmeralda Y Aquiles Serdan	Prados del Rosario	80	400	1975	PROSOC	NA
59	09_02_059	Azcapotzalco	Trabajadores De Pemex Conjunto Pajaritos	Hacienda Narvarte, Rancho La Esmeralda Y Aquiles Serdan	Prados del Rosario	100	500	1975	PROSOC	NA
60	09_02_060	Azcapotzalco	Trabajadores De Pemex Conjunto Potrero Del Llano	Hacienda Narvarte, Rancho La Esmeralda Y Aquiles Serdan	Prados del Rosario	60	300	1975	PROSOC	NA
61	09_02_061	Azcapotzalco	Trabajadores De Pemex Conjunto Poza Rica	Hacienda Narvarte, Rancho La Esmeralda Y Aquiles Serdan	Prados del Rosario	100	500	1975	PROSOC	NA
62	09_02_062	Azcapotzalco	Trabajadores De Pemex Conjunto Salamanca	Hacienda Narvarte, Rancho La Esmeralda Y Aquiles Serdan	Prados del Rosario	100	500	1975	PROSOC	NA
63	09_02_063	Azcapotzalco	Trabajadores De Pemex Conjunto Tampico	Hacienda Narvarte, Rancho La Esmeralda Y Aquiles Serdan	Prados del Rosario	100	500	1975	PROSOC	NA
64	09_02_064	Azcapotzalco	Trebol 4	Trebol No. 30	Azcapotzalco	96			RESPALDO INFONAVIT	Linea 2***
65	09_02_065	Azcapotzalco	Xochinahuac A	Calle Cultura norte, Aztacalco y Coyomate	San Martín Xochinahuac	181	602	CA. 1980	INFONAVIT	Linea 1**
66	09_02_066	Azcapotzalco	Xochinahuac B	Calle Manuel Rivera Anaya, Aztacalco, Malinali, Icpatepec	San Martín Xochinahuac	216	719	CA. 1980	INFONAVIT	Linea 1**
67	09_02_067	Azcapotzalco	Xochinahuac C	Calle Aztacalco, Manuel Rivera Anaya y Malcatepec	San Martín Xochinahuac	288	936	CA. 1980	INFONAVIT	Linea 1**
68	09_02_068	Azcapotzalco	Xochinahuac D	Calle Cancab, Aztacalco, Malcatepec y Manuel Rivera Anaya	San Martín Xochinahuac	287	878	CA. 1980	INFONAVIT	Linea 1**
69	09_02_069	Azcapotzalco	Xochinahuac E	Calle Akan, Cancab y Mictlan Kankab	San Martín Xochinahuac	251	856	1980	INFONAVIT	Linea 1**
70	09_02_070	Azcapotzalco	Xochinahuac F	Calle Kankab, Akan, Companco, Cuatzata, Mayacate Cuaxala y Mictlan Kankab	Pueblo San Martín Xochinahuac	251	846	S/D	INFONAVIT	Linea 1**
71	09_02_071	Azcapotzalco	Xochinahuac G	Calle Akan, Citli, Ixmicatec, Ixcul	Pueblo San Martín Xochinahuac	180	595	S/D	INFONAVIT	Linea 1**
72	09_02_072	Azcapotzalco	Xochinahuac H	Calle Akan, Citli, Aztacalco y Cancab	Pueblo San Martín Xochinahuac	145	457	1980	INFONAVIT	Linea 1**
73	09_02_073	Azcapotzalco	Xochinahuac I	Calle Aztacalco, Chimalpan, Istacoate y Mizquic	San Martín Xochinahuac	216	714	CA. 1980	INFONAVIT	Linea 1**
74	09_02_074	Azcapotzalco	Xochinahuac J	Calle Cultura norte, Aztacalco, Xoloco, Xolotti	San Martín Xochinahuac	180	557	CA. 1980	INFONAVIT	Linea 1**
75	09_03_001	Coyoacán	Alianza Popular Revolucionaria I	Calle Tepetitlapa, Andador 1, Andador 8 y Virgilio Uribe	Alianza Popular Revolucionaria	369	994	S/D	DIVERSAS FUENTES	NA
76	09_03_002	Coyoacán	Alianza Popular Revolucionaria II	Calle Tepetitlapa, Andador 9, Andador 25 y Virgilio Uribe	Alianza Popular Revolucionaria	346	949	S/D	DIVERSAS FUENTES	NA
77	09_03_003	Coyoacán	Alianza Popular Revolucionaria III	Calle Tepetitlapa, Andador 26 y Eje 3 Oriente	Alianza Popular Revolucionaria	346	1024	S/D	DIVERSAS FUENTES	NA
78	09_03_004	Coyoacán	Canal Nacional	Canal Nacional y Calzada de las Bombas	Culhuacán CTM sección IX-B	689	1964	S/D	INFONAVIT	Linea 2***
79	09_03_005	Coyoacán	Canal Nacional 220 fracción 1	Av. Canal Nacional No. 220	Culhuacán CTM Canal Nacional	150	451	1994	INFONAVIT	Linea 2***
80	09_03_006	Coyoacán	Canal Nacional 220 fracción 2	Av. Canal Nacional No. 220 fracción 2	Culhuacán CTM Canal Nacional	198	586	1994	INFONAVIT	Linea 1**
81	09_03_007	Coyoacán	Canal Nacional 240	Av. Canal Nacional No.240	Culhuacán CTM Canal Nacional	222	696	S/D	INFONAVIT	Linea 2***
82	09_03_008	Coyoacán	Canal Nacional 260	Av. Canal Nacional No. 260	Culhuacán CTM Canal Nacional	102	312	S/D	INFONAVIT	Linea 2***
83	09_03_009	Coyoacán	Canal Nacional 280	Av. Canal Nacional No. 280	Culhuacán CTM Canal Nacional	178	547	S/D	INFONAVIT	Linea 2***
84	09_03_010	Coyoacán	Canal Nacional 280 fracción 3	Av. Canal Nacional No. 280	Culhuacán CTM Canal Nacional	202	608	S/D	INFONAVIT	Linea 1**
85	09_03_011	Coyoacán	Canal Nacional 300	Av. Canal Nacional No. 300	Culhuacán CTM Canal Nacional	174	515	S/D	INFONAVIT	Linea 2***
86	09_03_012	Coyoacán	Canal Nacional la Virgen 1170	Canal Nacional y Calzada de la Virgen 1170	Culhuacán CTM Canal Nacional	476	1246	S/D	INFONAVIT	Linea 2***
87	09_03_013	Coyoacán	Condominio Altillio Universidad	Av. Universidad #1900	Oxtopulco	1040	5200	1987	PROSOC	NA
88	09_03_014	Coyoacán	CROC Culhuacán sección 6	Av. Santa Ana y Rosa María Sequeira	Culhuacán CTM CROC	901	2567	1981	INFONAVIT	Linea 1**
89	09_03_015	Coyoacán	CTM Culhuacán sección 1	Rosa María Sequeira, Av. De los apaches, Cahitas y Seris	San Francisco Culhuacán	315	1009	1976	INFONAVIT	Linea 1**
90	09_03_016	Coyoacán	CTM Culhuacán sección 10	Av. Cafetales y/n, Eje 3 Oriente y Rancho Vista Hermosa	CTM Culhuacán X	1680	5457	1981	INFONAVIT	Linea 1**
91	09_03_017	Coyoacán	CTM Culhuacán sección 16	Av. Manuela Cañizares y Manuela Saenz	Culhuacán CTM Sección VI	479	1613	1977	INFONAVIT	Linea 1**
92	09_03_018	Coyoacán	CTM Culhuacán sección 18	Av. Manuela Cañizares y Manuela Saenz	Culhuacán CTM Sección VI	621	2051	1979	INFONAVIT	Linea 1**
93	09_03_019	Coyoacán	CTM Culhuacán sección 19	Av. Manuela Cañizares y Manuela Saenz	Culhuacán CTM Obrera	1461	4809	1977	INFONAVIT	Linea 1**
94	09_03_020	Coyoacán	CTM Culhuacán sección 2	Rosa María Sequeira, Av. Santa Ana, Cahitas	Culhuacán Zona II	526	1621	1976	INFONAVIT	Linea 1**
95	09_03_021	Coyoacán	CTM Culhuacán sección 3	Av. Santa Ana, M. Abrego, Mariquita Sánchez, Rosa María Sequeira	Culhuacán Zona III	400	1192	1976	INFONAVIT	Linea 1**

98	09_03_024	Coyoacán	CTM Culhuacán sección 7	Av. Santa Ana, Canal Nacional, Eje 3 Oriente y Manuela Saenz	CTM Culhuacán VII	822	2747	1979	INFONAVIT	Linea 1**
99	09_03_025	Coyoacán	CTM Culhuacán sección 7a	María del Mar, Manuela Medina, Francisca García Batte	CTM Culhuacán Sección VII	377	1262	SIN DATO	INFONAVIT	Linea 1**
100	09_03_026	Coyoacán	CTM Culhuacán sección 8	Manuela Medina, María del Mar, Candelaria Peréz y Dolores Guerrero	CTM Culhuacán VIII	1984	6653	1979	INFONAVIT	Linea 1**
101	09_03_027	Coyoacán	CTM Culhuacán sección 8a	Manuela Medina, Dolores Guerrero, Rosario Castellanos y Elvira Vargas	CTM Culhuacán VIII-A	1109	3571	1979	INFONAVIT	Linea 1**
102	09_03_028	Coyoacán	CTM Culhuacán sección 9a	Calzada de las bombas, Manuela Medina, Elvira Vargas y Rosario Castellanos	CTM Culhuacán IX	851	2814	SIN DATO	INFONAVIT	Linea 1**
103	09_03_029	Coyoacán	CTM Culhuacán sección 9b	Calzada de las bombas, Rosario Castellanos, Elvira Vargas y Candelaria Pérez	CTM Culhuacán IX	1287	4424	1981	INFONAVIT	Linea 1**
104	09_03_030	Coyoacán	CTM Culhuacán sección 9c	Candelaria Pérez, Dolores Guerrero, Rosario Castellanos y Elvira Vargas	CTM Culhuacán IX	1147	3780	SIN DATO	INFONAVIT	Linea 1**
105	09_03_031	Coyoacán	CTM Culhuacán sección 9d	Laura Mendez de Cuenca, Manuela Medina, María del Mar y Candelaria Peréz	CTM Culhuacán sección VIII	382	1191	SIN DATO	INFONAVIT	Linea 1**
106	09_03_032	Coyoacán	Culhuacán Piloto	Eje 3 Oriente, Manuela Saenz y Calzada de la Virgen	Unidad Habitacional Culhuacán	959	3144	1975	INFONAVIT	Linea 1**
107	09_03_033	Coyoacán	El Hueso Vergel	Calz. Del Hueso No. 151	El Vergel	240	688	1977	INFONAVIT	Linea 1**
108	09_03_034	Coyoacán	Galaxia Coapa	Calz. de las Bombas No. 878	Culhuacán CTM Sección IX-A	208	499	S/D	INFONAVIT	Linea 2***
109	09_03_035	Coyoacán	La Cantera	Antonio Delfín Madrigal No. 95 y Pedro Enriquez Ureña	Santo Domingo	410	1188	1984	INFONAVIT	Linea 1**
110	09_03_036	Coyoacán	Multifamiliar Tlalpan	Calzada de Tlalpan y San Antonio	Educación			S/D	DIVERSAS FUENTES	NA
111	09_03_037	Coyoacán	Pedregal de Carrasco "Centro Urbano"	Av. Panamericana "Centro urbano"	Pedregal de Carrasco	164	437	SIN DATO	INFONAVIT	Linea 1**
112	09_03_038	Coyoacán	Pedregal de Carrasco sección 1a	Av Panamericana, Rinconada volcanes, Rinconada flora, Rinconada fauna S/N	Pedregal de Carrasco	649	1941	1975	INFONAVIT	Linea 1**
113	09_03_039	Coyoacán	Pedregal de Carrasco sección 1a. Casas "A"	Av. Panamericana y Cefiro S/N	Pedregal de Carrasco	28	78	S/D	INFONAVIT	Linea 1**
114	09_03_040	Coyoacán	Pedregal de Carrasco sección 2a	Av. Panamericana S/N	Pedregal de Carrasco	570	1627	CA. 1970	INFONAVIT	Linea 1**
115	09_03_041	Coyoacán	Pedregal de Carrasco sección 2a. Casas "B"	Av. Panamericana S/N	Pedregal de Carrasco	24	79	SIN DATO	INFONAVIT	Linea 1**
116	09_03_042	Coyoacán	Pedregal de Carrasco sección 2a. Casas "C"	Av. Panamericana S/N	Pedregal de Carrasco	53	170	S/D	INFONAVIT	Linea 1**
117	09_03_043	Coyoacán	Pedregal de Carrasco sección 3a	Av. Panamericana S/N	Pedregal de Carrasco	768	2120	CA. 1970	INFONAVIT	Linea 1**
118	09_03_044	Coyoacán	Pedregal de Carrasco sección 4a.	México 1968 y Rinconada de las monedas	Pedregal de Carrasco	828	2422	SIN DATO	INFONAVIT	Linea 1**
119	09_03_045	Coyoacán	Pedregal de Carrasco sección 5a	Avenida del Imán, Mexico 1968 y Av. de la libertad	Pedregal de Carrasco	885	2536	CA. 1970	INFONAVIT	Linea 1**
120	09_03_046	Coyoacán	Pedregal de Carrasco sección 6a.	Av. Panamericana y Rinconada de los ríos	Pedregal de Carrasco	120	295	1977	INFONAVIT	Linea 1**
121	09_03_047	Coyoacán	Pedregal de Carrasco sección 7a	México 1968, Rinconada precolombina, Rinconada de los lagos, Rinconada colonial	Pedregal de Carrasco	640	1852	CA. 1980	INFONAVIT	Linea 1**
122	09_03_048	Coyoacán	Pedregal del Imán 550	Calz. Liga Insurgentes Tlalpan No. 550	Pedregal de Carrasco	240	580	1979	INFONAVIT	Linea 1**
123	09_03_049	Coyoacán	Pedregal del Imán 580	Av. Del Imán 580	Pedregal de Carrasco	989	2655	1984	INFONAVIT	Linea 1**
124	09_03_050	Coyoacán	Pedregal del Maurel 660	Av. Del Imán No. 660	Pedregal Del Maurel	348	1740	1986	PROSOC	NA
125	09_03_051	Coyoacán	Pedregal del Maurel 704	Av. Del Imán No. 704, Col. Pedregal Del Maurel	Pedregal Del Maurel	482	2410	1986	PROSOC	NA
126	09_03_052	Coyoacán	Puerto Rico	Calle Puerto Rico No. 20	Parque de San Andres	200	654	CA. 1970	INFONAVIT	Linea 1**
127	09_03_053	Coyoacán	Rinconada de los Reyes	Calle Toltecas , Prolongacion Santa Tecla, Calle Mayas	Pueblo de Los Reyes	471	1390	1990	INFONAVIT	Linea 1**
128	09_03_054	Coyoacán	Rinconada de los Reyes Clavel	Calle Toltecas y Prolongacion Santa Tecla	Pueblo de Los Reyes	46	128	1990	INFONAVIT	Linea 1**
129	09_03_055	Coyoacán	Rinconada de los Reyes Crisantemo	Calle Toltecas y Prolongacion Santa Tecla	Pueblo de Los Reyes	24	64	1990	INFONAVIT	Linea 1**
130	09_03_056	Coyoacán	Rinconada de los Reyes Gardenia	Calle Toltecas y Prolongacion Santa Tecla	Pueblo de Los Reyes	29	88	1990	INFONAVIT	Linea 1**
131	09_03_057	Coyoacán	Rinconada de los Reyes Geranio	Prolongacion Santa Tecla	Pueblo de Los Reyes	20	64	1990	INFONAVIT	Linea 1**
132	09_03_058	Coyoacán	Rinconada de los Reyes Gladiola	Prolongacion Santa Tecla y Las Flores	Pueblo de Los Reyes	31	106	1990	INFONAVIT	Linea 1**
133	09_03_059	Coyoacán	Rinconada de los Reyes Hortensia	Prolongacion Santa Tecla	Pueblo de Los Reyes	24	76	1990	INFONAVIT	Linea 1**
134	09_03_060	Coyoacán	Rinconada de los Reyes Jazmin	Prolongacion Santa Tecla y Las Flores	Pueblo de Los Reyes	34	108	1990	INFONAVIT	Linea 1**
135	09_03_061	Coyoacán	Rinconada de los Reyes Rosa	Calle Toltecas y Prolongacion Santa Tecla	Pueblo de Los Reyes	66	184	1990	INFONAVIT	Linea 1**
136	09_03_062	Coyoacán	Rinconada de los Reyes Tulipán	Prolongacion Santa Tecla	Pueblo de Los Reyes	23	73	1990	INFONAVIT	Linea 1**
137	09_03_063	Coyoacán	Rinconada de los Reyes Violeta	Prolongacion Santa Tecla	Pueblo de Los Reyes	21	67	1990	INFONAVIT	Linea 1**
138	09_03_064	Coyoacán	Vistas del Maurel	Av. Panamericana No. 240	Pedregal de Carrasco	656	3280	1988	PROSOC	NA
139	09_04_001	Cuajimilpa	Huizachito Secc. 1	Camino a Huizachito y Hornitos	Vista Hermosa	50	250	1986	PROSOC	NA
140	09_04_002	Cuajimilpa	Huizachito Secc. 2	Camino a Huizachito y Hornitos	Vista Hermosa	50	250	1986	PROSOC	NA
141	09_04_003	Cuajimilpa	Huizachito Secc. 3	Camino a Huizachito y Hornitos	Vista Hermosa	50	250	1986	PROSOC	NA
142	09_04_004	Cuajimilpa	Huizachito Secc. 4	Camino a Huizachito y Hornitos	Vista Hermosa	50	250	1986	PROSOC	NA
143	09_04_005	Cuajimilpa	Cooperativa Palo Alto Regimen 1	Octavio Senties Y Carretera Mexico Toluca	Cooperativa Palo Alto	60	310	1974	PROSOC	NA
144	09_04_006	Cuajimilpa	Cooperativa Palo Alto Regimen 2	Octavio Senties Y Carretera Mexico Toluca	Cooperativa Palo Alto	60	300	1974	PROSOC	NA
145	09_04_007	Cuajimilpa	Cooperativa Palo Alto Regimen 3	Octavio Senties Y Carretera Mexico Toluca	Cooperativa Palo Alto	60	300	1974	PROSOC	NA
146	09_04_008	Cuajimilpa	Cooperativa Palo Alto Regimen 4	Octavio Senties Y Carretera Mexico Toluca	Cooperativa Palo Alto	60	300	1974	PROSOC	NA
147	09_04_009	Cuajimilpa	Cooperativa Palo Alto Regimen 5	Octavio Senties Y Carretera Mexico Toluca	Cooperativa Palo Alto	60	300	1974	PROSOC	NA
148	09_04_010	Cuajimilpa	Cooperativa Palo Alto Regimen 6	Octavio Senties Y Carretera Mexico Toluca	Cooperativa Palo Alto	60	300	1974	PROSOC	NA
149	09_04_011	Cuajimilpa	Tepetongo	Prolongacion Ocote No. 10	San José de los Cedros	86	430	1991	PROSOC	NA
150	09_04_012	Cuajimilpa	Rosa Torres Mz. A	Nogal Y San Jose De Los Cedros	UH Rosa Torres	60	300	1986	PROSOC	NA
151	09_04_013	Cuajimilpa	Rosa Torres Mz. B	Nogal Y San Jose De Los Cedros	UH Rosa Torres	54	270	1986	PROSOC	NA
152	09_04_014	Cuajimilpa	Rosa Torres Mz. C	Nogal Y San Jose De Los Cedros	UH Rosa Torres	54	270	1986	PROSOC	NA
153	09_04_015	Cuajimilpa	Lazaro Cardenas Cuaj.	San Mateo #77	Pueblo de San Mateo Tlaltenango	75	375	1990	PROSOC	NA
154	09_04_016	Cuajimilpa	Cañada	Cañada #15	Pueblo de San Mateo Tlaltenango	85	425	1998	PROSOC	NA
155	09_04_017	Cuajimilpa	La Zanja	La Zanja S/N	Pueblo de San Mateo Tlaltenango	75	375	2000	PROSOC	NA
156	09_04_018	Cuajimilpa	Residencial Ocote	Ocote No. 40	San José de los Cedros	60	300		RESPALDO INFONAVIT	Linea 2***
157	09_05_001	Gustavo A. Madero	16 de Septiembre	Calle Gral. López de Santa Ana No. 84	Martín Carrera	20	61	1978	INFONAVIT	Linea 1**
158	09_05_002	Gustavo A. Madero	Acueducto De Guadalupe Supermanzana 1	Acueducto De Guadalupe No. 201	U.H. Acueducto de Guadalupe	396	1980	1973	PROSOC	NA
159	09_05_003	Gustavo A. Madero	Acueducto De Guadalupe Supermanzana 2	Acueducto De Guadalupe No. 201	U.H. Acueducto de Guadalupe	468	2340	1973	PROSOC	NA
160	09_05_004	Gustavo A. Madero	Acueducto de Guadalupe supermanzana 4	Boulevard del Temoluco, Ventisca y Calle Insula	Acueducto de Guadalupe	886	2386	S/D	DIVERSAS FUENTES	NA
161	09_05_005	Gustavo A. Madero	Acueducto de Guadalupe supermanzana 5	Boulevard del Temoluco, Desembocadura y Calle Insula	Acueducto de Guadalupe	1047	2734	S/D	DIVERSAS FUENTES	NA
162	09_05_006	Gustavo A. Madero	Acueducto De Guadalupe Supermanzana 6	Acueducto De Guadalupe No. 201	U.H. Acueducto de Guadalupe	90	450	1973	PROSOC	NA
163	09_05_007	Gustavo A. Madero	Acueducto De Guadalupe Supermanzana 7	Acueducto De Guadalupe No. 201	U.H. Acueducto de Guadalupe	570	2850	1973	PROSOC	NA
164	09_05_008	Gustavo A. Madero	Acueducto De Guadalupe Supermanzana 8	Acueducto De Guadalupe No. 201	U.H. Acueducto de Guadalupe	754	3770	1973	PROSOC	NA
165	09_05_009	Gustavo A. Madero	Arbolillo I CTM	Carretera antigua a Tenayuca Chalmita No. 316	Jorge Negrete	2518	8767	CA. 1980	INFONAVIT	Linea 1**
166	09_05_010	Gustavo A. Madero	Arbolillo II CROC	Carretera antigua a Tenayuca Chalmita No. 50	Jorge Negrete	1640	5022	CA. 1980	INFONAVIT	Linea 1**
167	09_05_011	Gustavo A. Madero	Arbolillo III	Carretera antigua a Tenayuca Chalmita	Jorge Negrete	892	2425	1982	INFONAVIT	Linea 1**
168	09_05_012	Gustavo A. Madero	Camino a San Juan de Aragón	Camino a San Juan de Aragón, Puerto Yavaros, Cuauhtémoc, Atracadero	San Juan de Aragón	385	1443	1975	INFONAVIT	Linea 1**
169	09_05_013	Gustavo A. Madero	Constitución de la República	Av. Constitución de la Republica No. 168	Providencia	69	248	1987	INFONAVIT	Linea 1**
170	09_05_014	Gustavo A. Madero	CTM Aragón	Calle 602 B	CTM Aragón	69	3375	1972	PROSOC	NA
171	09_05_015	Gustavo A. Madero	El Milagro	Calle 94 A No. 8519	El Milagro	978	2915	CA. 1980	INFONAVIT	Linea 1**
172	09_05_016	Gustavo A. Madero	Enseñanza, éxito y triunfo	Calle Enseñanza No. 76	Campestre Aragón	45	182	1977	INFONAVIT	Linea 1**
173	09_05_017	Gustavo A. Madero	Escuadron 201	Escuadron 201 No. 57	La Purísima Ticomán	328	1203	1987	INFONAVIT	Linea 1**
174	09_05_018	Gustavo A. Madero	Framboyanes	Smetana No. 43,	Vallejo	90			RESPALDO INFONAVIT	Linea 2***
175	09_05_019	Gustavo A. Madero	Galaxia Aragón II	Puerto De Palos No. 103	Pueblo San Juan De Aragón	30			RESPALDO INFONAVIT	Linea 2***
176	09_05_020	Gustavo A. Madero	Galaxia Aragón sección A	Puerto de Palos Entrada A No. 64	Ex Ejido San Juan de Aragón sector 33	60	187	1999	INFONAVIT	Linea 2***
177	09_05_021	Gustavo A. Madero	Galaxia Aragón sección B	Puerto de Palos Entrada B No. 64	Ex ejido San Juan de Aragón sector 33	140	436	1984	INFONAVIT	Linea 2***
178	09_05_022	Gustavo A. Madero	Galaxia Aragón sección C	Puerto de Palos Entrada C No. 64	Ex ejido San Juan de Aragón sector 33	180	561	S/D	INFONAVIT	Linea 2***
179	09_05_023	Gustavo A. Madero	Galaxia Aragón sección D	Puerto de Palos Entrada D No. 64	Ex ejido San Juan de Aragón sector 33	25	78	S/D	INFONAVIT	Linea 2***
180	09_05_024	Gustavo A. Madero	José Loreto Fabela	José Loreto Fabela No. 721	Pueblo San Juan de Aragón	96	303	1979	INFONAVIT	Linea 1**
181	09_05_025	Gustavo A. Madero	Jose Maria Morelos Y Pavon II	Av. San Juan De Aragon # 600	Constitución de la República	700	3500	1986	PROSOC	NA
182	09_05_026	Gustavo A. Madero	La Esmeralda I	Calle Norte 92-A No. 8631	La Esmeralda Ira sección	623	2228	1974	INFONAVIT	Linea 1**
183	09_05_027	Gustavo A. Madero	La Esmeralda II	Norte 92 No. 100	La Esmeralda	195	975	1996	PROSOC	NA
184	09_05_028	Gustavo A. Madero	La Patera Vallejo 1	Av. De Las Torres No 301	Patera Vallejo	329	1645	1974	PROSOC	NA
185	09_05_029	Gustavo A. Madero	La Patera Vallejo 2	Av. De Las Torres No 301	Patera Vallejo	329	1645	1974	PROSOC	NA
186	09_05_030	Gustavo A. Madero	La Patera Vallejo 3	Av. De Las Torres No 301	Patera Vallejo	329	1645	1974	PROSOC	NA
187	09_05_031	Gustavo A. Madero	La Patera Vallejo 4	Av. De Las Torres No 301	Patera Vallejo	329	1645	1974	PROSOC	NA
188	09_05_032	Gustavo A. Madero	La Patera Vallejo 5	Av. De Las Torres No 301	Patera Vallejo	329	1645	1974	PROSOC	NA
189	09_05_033	Gustavo A. Madero	La Pradera I	Sierra madre Oriental, Volcán Popocatepetl, Volcán Rosario, Villa Cacama	La Pradera Ia sección	576	2174	1974	INFONAVIT	Linea 1**
190	09_05_034	Gustavo A. Madero	La Pradera II	Av. Francisco Morazán, Volcán Popocatepetl y Volcán Tres virgenes	La Pradera	606	2250	1974	INFONAVIT	Linea 1**
191	09_05_035	Gustavo A. Madero	La Salle	Miguel Bernard No. 300	Siete Maravillas	160	530	1977	INFONAVIT	Linea 1**
192	09_05_036	Gustavo A. Madero	Lindavista Vallejo II-A	Av. De Los Cien Metros No 450	Lindavista Vallejo	360	1800	1967	PROSOC	NA
193	09_05_037	Gustavo A. Madero	Lindavista Vallejo II-B	Av. De Los Cien Metros No 450	Lindavista Vallejo	360	1800	1967	PROSOC	NA
194	09_05_038	Gustavo A. Madero	Lindavista Vallejo II-C	Av. De Los Cien Metros No 450	Lindavista Vallejo	360	1800	1967	PROSOC	NA
195	09_05_039	Gustavo A. Madero	Lindavista Vallejo II-D	Av. De Los Cien Metros No 450	Lindavista Vallejo	360	1800	1967	PROSOC	NA
196	09_05_040	Gustavo A. Madero	Lindavista Vallejo II-E	Av. De Los Cien Metros No 450	Lindavista Vallejo	360	1800	1967	PROSOC	NA

197	09_05_041	Gustavo A. Madero	Lindavista Vallejo II-F	Av. De Los Cien Metros No 450	Lindavista Vallejo	360	1800	1967	PROSOC	NA
198	09_05_042	Gustavo A. Madero	Lindavista Vallejo II-G	Av. De Los Cien Metros No, 201	Lindavista Vallejo	208	1040	1967	PROSOC	NA
199	09_05_043	Gustavo A. Madero	Lindavista Vallejo III-A	Av. De Los Cien Metros No, 201	Lindavista Vallejo	240	1200	1968	PROSOC	NA
200	09_05_044	Gustavo A. Madero	Lindavista Vallejo III-B	Av. De Los Cien Metros No, 201	Lindavista Vallejo	240	1200	1968	PROSOC	NA
201	09_05_045	Gustavo A. Madero	Lindavista Vallejo III-C	Av. De Los Cien Metros No, 201	Lindavista Vallejo	240	1200	1968	PROSOC	NA
202	09_05_046	Gustavo A. Madero	Lindavista Vallejo III-D	Av. De Los Cien Metros No, 201	Lindavista Vallejo	268	1340	1968	PROSOC	NA
203	09_05_047	Gustavo A. Madero	Narciso Bassols	Av. 604 No. 300	San Juan de Aragón	1370	5014	1977	INFONAVIT	Linea 1**
204	09_05_048	Gustavo A. Madero	Politecnico-Loreto Fabela	Av. Loreto Fabela No. 659,	San Juan de Aragón	208			RESPALDO INFONAVIT	Linea 2***
205	09_05_049	Gustavo A. Madero	Rayón	Rayon No. 15	Martin Carrera	26	90	1977	INFONAVIT	Linea 1**
206	09_05_050	Gustavo A. Madero	Rinconada Vallejo	Ernesto Elorduy No. 187,	Vallejo	40			RESPALDO INFONAVIT	Linea 2***
207	09_05_051	Gustavo A. Madero	San Juan	Calz. San Juan De Aragón No. 544,	Carrera Lartizabal	2460			RESPALDO INFONAVIT	Linea 2***
208	09_05_052	Gustavo A. Madero	Santiago Atepetlac	Rio de los Remedios y esq. Tlanepantla	Progreso Nacional	449	1542	1991	INFONAVIT	Linea 1**
209	09_05_053	Gustavo A. Madero	Sutic Vallejo	Plan de Tuxtepec No. 43	La Purisima Ticoman	220	733	1982	INFONAVIT	Linea 1**
210	09_05_054	Gustavo A. Madero	Zacatenco Lindavista	Acueducto 1020	Laguna Ticoman	140	700	1986	PROSOC	NA
211	09_06_001	Iztacalco	Agua Caliente I	Av. Norte No. 43	Pantitlan	383	1104	1978	INFONAVIT	Linea 1**
212	09_06_002	Iztacalco	Agua Caliente II	Agua Caliente No. 129	Pantitlan	200	590	1979	INFONAVIT	Linea 1**
213	09_06_003	Iztacalco	Amado Nervo	Calle De Tlaltecoc S/N y Prolongacion Estudios Churubusco	Estudios Churubusco	80	400	1995	PROSOC	NA
214	09_06_004	Iztacalco	Av. Puebla 142	Av. Puebla 142	Agricola Pantitlan	60	201	1973	INFONAVIT	Linea 1**
215	09_06_005	Iztacalco	Barrio de Santiago Sur	Playa Icacos y Playa Rosarito	Santiago Sur	60	154	1979	DIVERSAS FUENTES	NA
216	09_06_006	Iztacalco	Belisario Dominguez	Calle 2 No. 131	Pantitlan	199	687	SIN DATO	INFONAVIT	Linea 1**
217	09_06_007	Iztacalco	Benito Juarez	Oriente 233 No. 319	Agricola Oriental	84	420	1988	PROSOC	NA
218	09_06_008	Iztacalco	Calle 4	Calle 4 No. 250	Agricola Pantitlan	80	245	1973	INFONAVIT	Linea 1**
219	09_06_009	Iztacalco	Campamento 2 de Octubre	Av. Juan Alvarez Esq. Melchor Ocampo	Campamento 2 de Octubre	192	960	1995	PROSOC	NA
220	09_06_010	Iztacalco	Canal de San Juan	Oriente 259 No. 170	Agricola Oriental	200	655	CA. 1980	INFONAVIT	Linea 1**
221	09_06_011	Iztacalco	Canela	Canela No. 668	Granjias Mexico	40	125	S/D	INFONAVIT	Linea 2***
222	09_06_012	Iztacalco	Central Pantitlan	Av. Central No. 116	Pantitlan	120	600	1982	PROSOC	NA
223	09_06_013	Iztacalco	Conjunto Los Laureles	Calle 5 No. 378 Lote 6, Secc. 4,	Fracc. Agrícola Pantitlan	146			RESPALDO INFONAVIT	Linea 2***
224	09_06_014	Iztacalco	Flores Magon	Calle 1 No. 31	Agricola Pantitlan	220	1100	1973	PROSOC	NA
225	09_06_015	Iztacalco	Galaxia Iztacalco	Juan N. Mirafuentes No. 10,	Barrio Los Reyes	95			RESPALDO INFONAVIT	Linea 2***
226	09_06_016	Iztacalco	Galaxia Iztacalco II	Juan N. Mirafuentes No. 10,	Barrio Los Reyes	15			RESPALDO INFONAVIT	Linea 2***
227	09_06_017	Iztacalco	Hermanos Blancas	Sur 20 No 380 Entre Ote 247 Y 245	Agricola Oriental	134	670	1989	PROSOC	NA
228	09_06_018	Iztacalco	Iztacalco Norte	Churubusco y Apatlaco	Infonavit Iztacalco	2536	8760	1973	INFONAVIT	Linea 1**
229	09_06_019	Iztacalco	Iztacalco Sur	Churubusco y Apatlaco	Infonavit Iztacalco	2583	8901	1973	INFONAVIT	Linea 1**
230	09_06_020	Iztacalco	La Palma	Calle Cuatro No. 285	Pantitlan	150			RESPALDO INFONAVIT	Linea 2***
231	09_06_021	Iztacalco	Las Maravillas-Canela	Canela No. 668,	Granjias Mexico	45			RESPALDO INFONAVIT	Linea 2***
232	09_06_022	Iztacalco	Las Rosas I, II	Av. Mexico No. 42 (Calle Dos No. 72 Y 76)	Pantitlan	159	795	1978	PROSOC	NA
233	09_06_023	Iztacalco	Mexico Holanda	Av. Javier Rojo Gómez #398	Agricola Oriental	148	740	1985	PROSOC	NA
234	09_06_024	Iztacalco	Oriente 249	Oriente 249 "D" No. 70	Agricola Oriental	88	331	1973	INFONAVIT	Linea 1**
235	09_06_025	Iztacalco	Oriente 253 y 255	Oriente 255 No. 345	Agricola Oriental	123	457	1973	INFONAVIT	Linea 1**
236	09_06_026	Iztacalco	Pantitlan Oriente	Calle 1 No. 39 Y 47	Agricola Oriental	140	700	1979	PROSOC	NA
237	09_06_027	Iztacalco	Picos VI B	Rio Churubusco, Apatlaco, Geografos Y Eje 3	UH Los Picos VI B	633	3165	1971	PROSOC	NA
238	09_06_028	Iztacalco	Real De Zaragoza	Oriente 257 No. 86	Agricola Oriental	120			RESPALDO INFONAVIT	Linea 2***
239	09_06_029	Iztacalco	Real De Zaragoza II	Oriente 257 No. 86	Agricola Oriental	130			RESPALDO INFONAVIT	Linea 2***
240	09_06_030	Iztacalco	Residencial Coyuya	Coyuya No. 359 Col. Barrio La Cruz	Barrio de la Cruz	116	580	1992	PROSOC	NA
241	09_06_031	Iztacalco	Residencial Miravalle I	Calle Uno No. 99,	Agricola Oriental	100			RESPALDO INFONAVIT	Linea 2***
242	09_06_032	Iztacalco	Residencial Miravalle 2	Calle Uno No. 99,	Agricola Oriental	120			RESPALDO INFONAVIT	Linea 2***
243	09_06_033	Iztacalco	Residencial Miravalle III	Calle Uno No. 99,	Agricola Oriental	160			RESPALDO INFONAVIT	Linea 2***
244	09_06_034	Iztacalco	Residencial Miravalle IV	Calle Uno No. 99,	Agricola Oriental	200			RESPALDO INFONAVIT	Linea 2***
245	09_06_035	Iztacalco	Residencial Miravalle V	Calle Uno No. 99,	Agricola Oriental	25			RESPALDO INFONAVIT	Linea 2***
246	09_06_036	Iztacalco	Ricardo Flores Magon	Calle 1 No. 131	Agricola Oriental	218	528	SIN DATO	INFONAVIT	Linea 1**
247	09_06_037	Iztacalco	Rinconada Santa Anita	Av. Hidalgo No. 80,	Santa Anita	59			RESPALDO INFONAVIT	Linea 2***
248	09_06_038	Iztacalco	Sur 12	Calle Sur	Agricola Oriental	38	102	1978	INFONAVIT	Linea 1**
249	09_06_039	Iztacalco	Sur 20	Av. Sur 20 No. 455	Agricola Oriental	491	1725	1975	INFONAVIT	Linea 1**
250	09_07_001	Iztapalapa	12 de Octubre	Prolong. Plutarco Elias Calles No. 2709	Ejército Constitucionalista	122	610	1999	PROSOC	NA
251	09_07_002	Iztapalapa	6 de Octubre Seccion Apatzingan	Av. Constitucion de Apatzingan #239	Ejército Constitucionalista	250	1250	1996	PROSOC	NA
252	09_07_003	Iztapalapa	6 de Octubre Seccion Chinampac	Prolong. Plutarco Elias Calles No.3165	Ejército Constitucionalista	250	1250	1997	PROSOC	NA
253	09_07_004	Iztapalapa	Albarradas Unidas Norte	Batallones Rojos No. 205	Progresista	720	3600	1990	PROSOC	NA
254	09_07_005	Iztapalapa	Albarradas Unidas Sur	Batallones Rojos No. 205	Progresista	840	4200	1991	PROSOC	NA
255	09_07_006	Iztapalapa	Alborada	Calle Gavilán 181	San Miguel	626	2056	1976	INFONAVIT	Linea 1**
256	09_07_007	Iztapalapa	Alcafres	Estrella No. 409	El Rodeo	164	820	1989	PROSOC	NA
257	09_07_008	Iztapalapa	Alheli	Alheli no. 2	Lomas de San Lorenzo	150	458	1994	INFONAVIT	Linea 2***
258	09_07_009	Iztapalapa	Allepettalli	Canal de Chalco y Piraña	Canal de Chalco Y Piraña	384	1920	1986	PROSOC	NA
259	09_07_010	Iztapalapa	Amacuzac 888	Amacuzac 888	San Andres Tetepilco	32	160	1995	PROSOC	NA
260	09_07_011	Iztapalapa	Amanecer Canal de Garay	Sabadel No. 119	San Nicolás Tolentino	260	1300	1993	PROSOC	NA
261	09_07_012	Iztapalapa	Amor y Amistad (El Chamizal)	Benito Juarez No. 290	Consejo Agrarista Mexicano	160	486	1985	INFONAVIT	Linea 1**
262	09_07_013	Iztapalapa	Arboledas Violeta	Av. Manuel Cañas y Villafranzeza No. 519	Mixcoatl	100	306	SIN DATO	INFONAVIT	Linea 1**
263	09_07_014	Iztapalapa	Arboledas Zafiro	Manuel Cañas 519, Villa Franqueza, Cutiáhuac y Tulipanés	Mixcoatl	80	244	1985	INFONAVIT	Linea 1**
264	09_07_015	Iztapalapa	Arcoiris	Calle Nube # 8	Los Angeles	80	400	1994	PROSOC	NA
265	09_07_016	Iztapalapa	Arcos del Valle	Lic. Braulio Maldonado No. 222	Consejo Agrarista Mexicano	33	115	S/D	INFONAVIT	Linea 2***
266	09_07_017	Iztapalapa	Articulo 4° Constitucional 1A Fase	Av. Batalla 5 de Mayo Entre Sebastian Barriguete Y Eje 5 Sur	Ejército de Agua Prieta	175	875	1986	PROSOC	NA
267	09_07_018	Iztapalapa	Articulo 4° Constitucional 2A Fase	Av. Batalla 5 de Mayo Entre Sebastian Barriguete Y Eje 5 Sur	Ejército de Agua Prieta	917	2585	1986	PROSOC	NA
268	09_07_019	Iztapalapa	Articulo 4° Constitucional 5A Fase	Av. Batalla 5 de Mayo Entre Sebastian Barriguete Y Eje 5 Sur	Ejército de Agua Prieta	52	460	1986	PROSOC	NA
269	09_07_020	Iztapalapa	Barrancas de Guadalupe	Huizachal HZ 4, Lt 110	Barrancas de Gpe	198	990	1992	PROSOC	NA
270	09_07_021	Iztapalapa	Bellavista 14-A	Bellavista 14-A	San Juan Xalpa	116	580	2000	PROSOC	NA
271	09_07_022	Iztapalapa	Bellavista 14-B	Bellavista 14-B	San Juan Xalpa	116	580	2002	PROSOC	NA
272	09_07_023	Iztapalapa	Bellavista 227 Sabadel II	Bellavista #227	San Nicolás Tolentino	140	700	1987	PROSOC	NA
273	09_07_024	Iztapalapa	Bellavista 520 Amanecer Bellavista	Bellavista No. 520	Casablanca	660	3300	1995	PROSOC	NA
274	09_07_025	Iztapalapa	Bellavista 539	Bellavista #539	Casablanca	37	185	1986	PROSOC	NA
275	09_07_026	Iztapalapa	Bellavista 64	Bellavista No. 64	San Juan Xalpa	180	900	1990	PROSOC	NA
276	09_07_027	Iztapalapa	Bellavista 661	Bellavista No. 661	Casablanca	240	1200	1990	PROSOC	NA
277	09_07_028	Iztapalapa	Bellavista 81	Bellavista #81	San Nicolás Tolentino	192	960	1999	PROSOC	NA
278	09_07_029	Iztapalapa	Bellavista Iztapalapa	Av. San Lorenzo Entre Bellavista Y Sabadel	San Nicolás Tolentino	827	4135	1973	PROSOC	NA
279	09_07_030	Iztapalapa	Berenjena 40	Berenjena #40	El Manto	395	1975	1995	PROSOC	NA
280	09_07_031	Iztapalapa	Berenjena 8	Berenjena #8	El Manto	330	1650	1995	PROSOC	NA
281	09_07_032	Iztapalapa	Bertha Von Blumer	Av. 11 #402	Cerro de la Estrella	800	4000	1990	PROSOC	NA
282	09_07_033	Iztapalapa	Bilbao 493 La Loma	Bilbao 493	San Nicolás Tolentino	100	500	1990	PROSOC	NA
283	09_07_034	Iztapalapa	Bilbao 497	Bilbao 497	Granjias Etrella	48	240	1991	PROSOC	NA
284	09_07_035	Iztapalapa	Bilbao 503	Bilbao 503	Granjias Etrella	160	800	1989	PROSOC	NA
285	09_07_036	Iztapalapa	Bilbao 621 Patria Nueva	Bilbao # 621	San Nicolás Tolentino	320	1600	1998	PROSOC	NA
286	09_07_037	Iztapalapa	Bilbao 853	Bilbao # 853	Granjias Etrella	256	1280	1989	PROSOC	NA
287	09_07_038	Iztapalapa	Biologos	Biologos No. 38	El Retoño	120	600	1967	PROSOC	NA
288	09_07_039	Iztapalapa	Bosques de Iztapalapa	Bilbao No. 392	San Nicolás Tolentino	559	1406	S/D	INFONAVIT	Linea 2***
289	09_07_040	Iztapalapa	Brigada Morelos I	Maurilio Mejia #23	Pueblo de Santa Cruz Meyehualco	80	400	1985	PROSOC	NA
290	09_07_041	Iztapalapa	Cabeza de Juárez I	Década Nacional s/n	Chinampac de Juárez	420	1121	S/D	INFONAVIT	Linea 2***
291	09_07_042	Iztapalapa	Cabeza de Juárez I	Av. Telecomunicaciones Y Enrique Contel S/N	Ejército de Agua Prieta	420	2100	1984	PROSOC	NA
292	09_07_043	Iztapalapa	Cabeza de Juárez II	Azcárraga Vidaurreta esq. Enrique Contel	Chinampac de Juárez	339	1117	S/D	INFONAVIT	Linea 2***
293	09_07_044	Iztapalapa	Cabeza de Juárez II	Emilio Azcarraga Vidaurreta Y Emilio Contell S/N	Ejército de Agua Prieta	340	1700	1983	PROSOC	NA
294	09_07_045	Iztapalapa	Cabeza de Juárez III	Enrique Contel, Azcárraga Vidaurreta Y Av. Telecomunicaciones	Chinampac de Juárez	340		S/D	INFONAVIT	Linea 2***
295	09_07_046	Iztapalapa	Cabeza de Juárez III	Emilio Azcarraga Vidaurreta Y Enrique Contell S/N	Ejército de Agua Prieta	640	3200	1983	PROSOC	NA

296	09_07_047	Iztapalapa	Cabeza de Juárez IV	Sebastian Barriguete #10	Ejército de Agua Prieta	51	255	1986	PROSOC	NA
297	09_07_048	Iztapalapa	Cabeza de Juárez V	Av. Fuerte de Loreto S/N Entrada A Y B Esq. Av 5 de Mayo	Ejército de Agua Prieta	140	700	1987	PROSOC	NA
298	09_07_049	Iztapalapa	Cadetes Infonavit	Cadetes S/N, Casi Esq. Primavera	Tepalcates	72	360	1990	PROSOC	NA
299	09_07_050	Iztapalapa	Calles Santa María 31	Calles Santa María #31	Migdalena Atlazolpa	71	355	1990	PROSOC	NA
300	09_07_051	Iztapalapa	Calzada de la Viga	Calzada de la Viga No. 1460	El Sifón	58	130	1973	INFONAVIT	Linea 1**
301	09_07_052	Iztapalapa	Calzada de La Viga 1470	Calz. de La Viga #1470	El Sifón	60	300	1970	PROSOC	NA
302	09_07_053	Iztapalapa	Canal Nacional 268	Canal Nacional No. 268	San Andrés Tomatlan	125	625	1992	PROSOC	NA
303	09_07_054	Iztapalapa	Cardiologos 200	Cardiologos 200	San Juan Nextipac	180	900	1986	PROSOC	NA
304	09_07_055	Iztapalapa	Carlos Jongitud Barrios	Tecnicos y Manuales #255	Lomas Estrella	114	570	1990	PROSOC	NA
305	09_07_056	Iztapalapa	Carlos Pacheco	Carlos Pacheco #77	Ejército de Oriente Zona Peñon	108	540	1981	PROSOC	NA
306	09_07_057	Iztapalapa	Carmen Serdan	10A Cerrada de Las Torres	Valle de San Lorenzo	290	1450	1987	PROSOC	NA
307	09_07_058	Iztapalapa	Carolinas	Calle Estrella No. 11	San Juan Xalpa	130	377	1982	INFONAVIT	Linea 1**
308	09_07_059	Iztapalapa	Carril 3	Calle Carril No. 3	San Juan Xalpa	360	1032	1994	INFONAVIT	Linea 2***
309	09_07_060	Iztapalapa	Cascada 809	Cascada #809	Banjidal	50	250	1979	PROSOC	NA
310	09_07_061	Iztapalapa	Ce Cualli Ohtli	Av Canal Nacional No. 5250	El Molino	250	1250	1993	PROSOC	NA
311	09_07_062	Iztapalapa	Cedros	Calle Estrella No. 13	San Juan Xalpa	120	366	1982	INFONAVIT	Linea 1**
312	09_07_063	Iztapalapa	Centauro	Lote 9-A Maz. 25 Calle Centauro Del Norte	Francisco Villa	80	360	1990	RESPALDO INFONAVIT	Linea 2***
313	09_07_064	Iztapalapa	Chinampac de Juárez Frente 7 Seccion A	Eje 5 Sur entre Periferico Y Av. Rosario Castellanos	UH Frente 6 Y 7	72	360	1990	PROSOC	NA
314	09_07_065	Iztapalapa	Chinampac de Juárez Frente 7 Seccion B	Eje 5 Sur entre Periferico Y Av. Rosario Castellanos	UH Frente 6 Y 7	72	360	1990	PROSOC	NA
315	09_07_066	Iztapalapa	Chinampac de Juárez Frente 7 Seccion C	Eje 5 Sur entre Periferico Y Av. Rosario Castellanos	UH Frente 6 Y 7	84	420	1990	PROSOC	NA
316	09_07_067	Iztapalapa	Chinampac de Juárez Frente 7 Seccion D	Eje 5 Sur entre Periferico Y Av. Rosario Castellanos	UH Frente 6 Y 7	84	420	1990	PROSOC	NA
317	09_07_068	Iztapalapa	Chinampac de Juárez Frente 7 Seccion E	Eje 5 Sur entre Periferico Y Av. Rosario Castellanos	UH Frente 6 Y 7	48	240	1990	PROSOC	NA
318	09_07_069	Iztapalapa	Chinampac de Juárez Frente 7 Seccion F	Eje 5 Sur entre Periferico Y Av. Rosario Castellanos	UH Frente 6 Y 7	84	420	1990	PROSOC	NA
319	09_07_070	Iztapalapa	Chinampac de Juárez Frente 7 Seccion G	Eje 5 Sur entre Periferico Y Av. Rosario Castellanos	UH Frente 6 Y 7	84	420	1990	PROSOC	NA
320	09_07_071	Iztapalapa	Chinampac de Juárez Frente 7 Seccion H	Eje 5 Sur entre Periferico Y Av. Rosario Castellanos	UH Frente 6 Y 7	80	300	1990	PROSOC	NA
321	09_07_072	Iztapalapa	Chinampac de Juárez Frente 7 Seccion I-1	Eje 5 Sur entre Periferico Y Av. Rosario Castellanos	UH Frente 6 Y 7	84	420	1990	PROSOC	NA
322	09_07_073	Iztapalapa	Chinampac de Juárez Frente 7 Seccion I-2	Eje 5 Sur Y Telecomunicaciones	UH Frente 6 Y 7	84	420	1990	PROSOC	NA
323	09_07_074	Iztapalapa	Chinampac de Juárez Frente 7 Seccion I-3	Eje 5 Sur entre Periferico Y Av. Rosario Castellanos	UH Frente 6 Y 7	84	420	1990	PROSOC	NA
324	09_07_075	Iztapalapa	Chinampac de Juárez Frente 7 Seccion J	Eje 5 Sur entre Periferico Y Av. Rosario Castellanos	UH Frente 6 Y 7	50	250	1990	PROSOC	NA
325	09_07_076	Iztapalapa	Chinampac de Juárez Frente 7 Seccion K	Eje 5 Sur Y Telecomunicaciones, Col. U/H Frente 6 Y 7.	UH Frente 6 Y 7	84	420	1990	PROSOC	NA
326	09_07_077	Iztapalapa	Chinampac de Juárez Frente 7 Seccion L	Eje 5 Sur entre Periferico Y Av. Rosario Castellanos	UH Frente 6 Y 7	84	420	1990	PROSOC	NA
327	09_07_078	Iztapalapa	Chinampac de Juárez Frente 7 Seccion M	Eje 5 Sur entre Periferico Y Av. Rosario Castellanos	UH Frente 6 Y 7	84	420	1990	PROSOC	NA
328	09_07_079	Iztapalapa	Chinampac de Juárez Frente 7 Seccion N	Eje 5 Sur entre Periferico Y Av. Rosario Castellanos	UH Frente 6 Y 7	84	420	1990	PROSOC	NA
329	09_07_080	Iztapalapa	Chinampac de Juárez Frente 7 Seccion O	Eje 5 Sur entre Periferico Y Av. Rosario Castellanos	UH Frente 6 Y 7	84	420	1990	PROSOC	NA
330	09_07_081	Iztapalapa	Chinampac de Juárez Frente 7 Seccion P	Eje 5 Sur entre Periferico Y Av. Rosario Castellanos	UH Frente 6 Y 7	84	420	1990	PROSOC	NA
331	09_07_082	Iztapalapa	Chinampac de Juárez Frente 7 Seccion Q	Eje 5 Sur entre Periferico Y Av. Rosario Castellanos	UH Frente 6 Y 7	84	420	1990	PROSOC	NA
332	09_07_083	Iztapalapa	Chinampac de Juárez Frente 7 Seccion R	Eje 5 Sur entre Periferico Y Av. Rosario Castellanos	UH Frente 6 Y 7	44	420	1990	PROSOC	NA
333	09_07_084	Iztapalapa	Chinampac de Juárez Frente Ix	Av Cadena Azul S/N	Ejército Constitucionalista	450	2250	1980	PROSOC	NA
334	09_07_085	Iztapalapa	Chinampac de Juárez Frente VIII Sección 1	Eje 5 Sur Y Rosario Castellanos	Ejército Constitucionalista	84	420	1990	PROSOC	NA
335	09_07_086	Iztapalapa	Chinampac de Juárez Frente VIII Sección 10	Eje 5 Sur Y Av. Rosario Castellanos	Ejército Constitucionalista	84	420	1990	PROSOC	NA
336	09_07_087	Iztapalapa	Chinampac de Juárez Frente VIII Sección 11	Eje 5 Sur Y Av. Rosario Castellanos	Ejército Constitucionalista	84	420	1990	PROSOC	NA
337	09_07_088	Iztapalapa	Chinampac de Juárez Frente VIII Sección 12	Eje 5 Sur Y Av. Rosario Castellanos	Ejército Constitucionalista	84	420	1990	PROSOC	NA
338	09_07_089	Iztapalapa	Chinampac de Juárez Frente VIII Sección 13	Eje 5 Sur Y Av. Rosario Castellanos	Ejército Constitucionalista	84	420	1990	PROSOC	NA
339	09_07_090	Iztapalapa	Chinampac de Juárez Frente VIII Sección 14	Plutarco Elias Calles No. 27	Ejército Constitucionalista	84	420	1990	PROSOC	NA
340	09_07_091	Iztapalapa	Chinampac de Juárez Frente VIII Sección 15-A	Plutarco Elias Calles No. 27	Ejército Constitucionalista	54	270	1980	PROSOC	NA
341	09_07_092	Iztapalapa	Chinampac de Juárez Frente VIII Sección 15-B	Eje 5 Sur Y Av. Rosario Castellanos	Ejército Constitucionalista	64	320	1980	PROSOC	NA
342	09_07_093	Iztapalapa	Chinampac de Juárez Frente VIII Sección 16	Eje 5 Sur Y Av. Rosario Castellanos	Ejército Constitucionalista	72	360	1980	PROSOC	NA
343	09_07_094	Iztapalapa	Chinampac de Juárez Frente VIII Sección 17	Eje 5 Sur Y Av. Rosario Castellanos	Ejército Constitucionalista	72	360	1980	PROSOC	NA
344	09_07_095	Iztapalapa	Chinampac de Juárez Frente VIII Sección 18	Eje 5 Sur Y Av. Rosario Castellanos	Ejército Constitucionalista	64	320	1980	PROSOC	NA
345	09_07_096	Iztapalapa	Chinampac de Juárez Frente VIII Sección 19	Plutarco Elias Calles No. 27	Ejército Constitucionalista	64	320	1980	PROSOC	NA
346	09_07_097	Iztapalapa	Chinampac de Juárez Frente VIII Sección 2	Eje 5 Sur Y Rosario Castellanos	Ejército Constitucionalista	60	300	1990	PROSOC	NA
347	09_07_098	Iztapalapa	Chinampac de Juárez Frente VIII Sección 3	Eje 5 Sur Y Rosario Castellanos	Ejército Constitucionalista	54	270	1980	PROSOC	NA
348	09_07_099	Iztapalapa	Chinampac de Juárez Frente VIII Sección 4	Eje 5 Sur Y Rosario Castellanos	Ejército Constitucionalista	42	210	1980	PROSOC	NA
349	09_07_100	Iztapalapa	Chinampac de Juárez Frente VIII Sección 5	Eje 5 Sur Y Rosario Castellanos	Ejército Constitucionalista	84	420	1990	PROSOC	NA
350	09_07_101	Iztapalapa	Chinampac de Juárez Frente VIII Sección 6	Eje 5 Sur Y Rosario Castellanos	Ejército Constitucionalista	84	420	1990	PROSOC	NA
351	09_07_102	Iztapalapa	Chinampac de Juárez Frente VIII Sección 7	Eje 5 Sur Y Rosario Castellanos	Ejército Constitucionalista	84	420	1990	PROSOC	NA
352	09_07_103	Iztapalapa	Chinampac de Juárez Frente VIII Sección 8	Eje 5 Sur Y Av. Rosario Castellanos	Ejército Constitucionalista	84	420	1990	PROSOC	NA
353	09_07_104	Iztapalapa	Chinampac de Juárez Frente VIII Sección 9	Eje 5 Sur Y Av. Rosario Castellanos	Ejército Constitucionalista	84	420	1980	PROSOC	NA
354	09_07_105	Iztapalapa	Chinampac de Juárez Frente X Seccion A, B, C, D	Av. Prolong. Plutarco Elias Calles Y Humberto G. Tamayo	Ejército Constitucionalista	1320	1380	1980	PROSOC	NA
355	09_07_106	Iztapalapa	Chinampac de Juárez Frente Xi	Prolongacion Plutarco Elias Calles # 27	Ejército Constitucionalista	200	1000	1996	PROSOC	NA
356	09_07_107	Iztapalapa	Chihuatl	Catedral de Santillo No. 4 Cd. Flores Magón	Iztapalapa	32	68	1983	INFONAVIT	Linea 1**
357	09_07_108	Iztapalapa	Chihuatl y Tlaxcanes	Catedral de Cuernavaca No. 14	Ampliación el Santuario	73	247	1985	INFONAVIT	Linea 1**
358	09_07_109	Iztapalapa	Cinco de Mayo	Av. Cinco de Mayo No. 97	Francisco Villa	32	101	S/D	INFONAVIT	Linea 2***
359	09_07_110	Iztapalapa	Cine Mexicano	Calle Cine Mexicano No. 291 U. Benito Juarez.	San Nicolás Tolentino	32	115	1981	INFONAVIT	Linea 1**
360	09_07_111	Iztapalapa	Circonio	Circonio S/N	Circonio S/N	382	1910	1995	PROSOC	NA
361	09_07_112	Iztapalapa	Clemente Serna	5 de Mayo #3	Ejército de Agua Prieta	74	370	1994	PROSOC	NA
362	09_07_113	Iztapalapa	Comonfort 168	Comonfort No. 168	Barrio de San Lucas	204	1020	1969	PROSOC	NA
363	09_07_114	Iztapalapa	Concordia Zaragoza	Calz. I. Zaragoza No. 2980, esq. A. Salazar	Santa Martha Acatitla Norte	1416	3517	S/D	INFONAVIT	Linea 2***
364	09_07_115	Iztapalapa	Condominio Plaza Ermita	Ermita Iztapalpa # 920	Barrio Sta. Barbara	120	600	1976	PROSOC	NA
365	09_07_116	Iztapalapa	Conjunto Habitacional Cedros	Av. José López Portillo No. 3	Consejo Agrarista Mexicano	200	460	S/D	INFONAVIT	Linea 2***
366	09_07_117	Iztapalapa	Conjunto Habitacional Juárez	Tulitpec #34	Lomas de San Lorenzo	180	900	1994	PROSOC	NA
367	09_07_118	Iztapalapa	Conjunto Portales	Buñitope 28	San Andres Tetelipac	24	62	2002	INFONAVIT	Linea 2***
368	09_07_119	Iztapalapa	Conjunto Urbano Ermita Zaragoza Zona I	Km 17 Carretera A Zaragoza	Conjunto Urbano	4130	1974	1973	PROSOC	NA
369	09_07_120	Iztapalapa	Conjunto Urbano Ermita Zaragoza Zona II	Km 17 Carretera A Zaragoza	Conjunto Urbano	1290	6450	1974	PROSOC	NA
370	09_07_121	Iztapalapa	Conjunto Urbano Ermita Zaragoza Zona III	Km 17 Carretera Zaragoza Entre Gral. Morelos Y Av. Texcoco	Conjunto Urbano	904	4520	1973	PROSOC	NA
371	09_07_122	Iztapalapa	Conjunto Urbano Ermita Zaragoza Zona IV	Av Sentimiento de La Nacion S/N	Conjunto Urbano	1908	9540	1974	PROSOC	NA
372	09_07_123	Iztapalapa	Constitucion de 1917	Calle Porfirio del Castillo No. 28	Constitucion de 1917	144	720	1982	PROSOC	NA
373	09_07_124	Iztapalapa	Cuchilla del Moral I	Oriente 247-A	Cuchilla del Moral	240	1200	1986	PROSOC	NA
374	09_07_125	Iztapalapa	Cuchilla del Moral II	Av. Tezontle No. 40	Ejidos del Moral	200	1000	1985	PROSOC	NA
375	09_07_126	Iztapalapa	Cuchilla del Moral III	Canal del Tezontle No. 42	Cuchilla del Moral	80	400	1986	PROSOC	NA
376	09_07_127	Iztapalapa	Cuchilla del Moral IV	Av. Rio Frio No. 479	Cuchilla del Moral	240	1200	1994	PROSOC	NA
377	09_07_128	Iztapalapa	Cuchilla del Moral V	Canal de Tezontle No. 1730	Cuchilla del Moral	220	1100	1994	PROSOC	NA
378	09_07_129	Iztapalapa	Cuitlahuac A, C, G	Av. del Rosal Esquina Las Torres	Av. del Rosal Esquina Las Torres	680	3400	1987	PROSOC	NA
379	09_07_130	Iztapalapa	Cup. José María Morelos y Pavón	Sitio de Azucar y Congreso de Apatzingan	José Ma. Morelos y Pavón	450	2250	1983	PROSOC	NA
380	09_07_131	Iztapalapa	Diasa	Zapapan Mz. 304, Lt. 5	Iztlahuacan	106	530	1991	PROSOC	NA
381	09_07_132	Iztapalapa	Ejército Constitución de Oriente	Batallón de Zacapoaxtla, Lanceros de Oaxaca, México	Ejército de Oriente	271	988	S/D	DIVERSAS FUENTES	NA
382	09_07_133	Iztapalapa	Ejército Constitucionalista	Av. Enrique Contel No. 15 Emilio Ball	Cabeza de Juárez	290	1450	1995	PROSOC	NA
383	09_07_134	Iztapalapa	Ejército Constitucionalista S.M. 1	Av. UnVersidad Y Jesus Almanza	Ejército Constitucionalista	2151	10755	1973	PROSOC	NA
384	09_07_135	Iztapalapa	Ejército Constitucionalista S.M. 2	Av. UnVersidad Y Jesus Almanza	Ejército Constitucionalista	1260	6300	1973	PROSOC	NA
385	09_07_136	Iztapalapa	Ejército Constitucionalista S.M. 3	Telecomunicaciones UnlVersidad S/N	San Juan	898	4490	1973	PROSOC	NA
386	09_07_137	Iztapalapa	Ejército de Oriente Indeco Manzanar A	Czda Ignacio Zaragoza Y Av Batallon de Zacapoaxtla	Ejército de Oriente	280	1400	1973	PROSOC	NA
387	09_07_138	Iztapalapa	Ejército de Oriente Indeco Manzanar B, C, D, E	Czda Ignacio Zaragoza Y Av Batallon de Zacapoaxtla	Ejército de Oriente	675	3375	1973	PROSOC	NA
388	09_07_139	Iztapalapa	Ejército de Oriente Indeco Manzanar F, G	Czda Ignacio Zaragoza Y Av Batallon de Zacapoaxtla	Ejército de Oriente	204	1020	1973	PROSOC	NA
389	09_07_140	Iztapalapa	Ejército de Oriente Indeco Manzanar H, I, J, K, L, M, N, O	Czda Ignacio Zaragoza Y Av Batallon de Zacapoaxtla	Ejército de Oriente	493	2465	1973	PROSOC	NA
390	09_07_141	Iztapalapa	Ejército de Oriente Indeco Manzanar P, Q, R, S, T	Czda Ignacio Zaragoza Y Av Gelatao	Ejército de Oriente	265	1325	1973	PROSOC	NA
391	09_07_142	Iztapalapa	Ejército de Oriente Zaragoza La Franja	Czda. Ignacio Zaragoza Av. Gelatao	Ejército de Oriente Zona Peñon	276	1380	1974	PROSOC	NA
392	09_07_143	Iztapalapa	Ejército de Oriente Zona Peñon 1A Seccion	Fuerte de Loreto Entre Batalla 5 de Mayo Y Exploradores de Zaragoza	Ejército de Oriente Zona Peñon	1037	5185	1974	PROSOC	NA
393	09_07_144	Iztapalapa	Ejército de Oriente Zona Peñon 2A, 5A Secciones	Fuerte de Loreto Entre Batalla 5 de Mayo Y Exploradores de Zaragoza	Ejército de Oriente Zona Peñon	684	3420	1974	PROSOC	NA
394	09_07_145	Iztapalapa	Ejército de Oriente Zona Peñon 3A Seccion	Fuerte de Loreto Entre Batalla 5 de Mayo Y Exploradores de Zaragoza	Ejército de Oriente Zona Peñon	517	2585	1974	PROSOC	NA

395	09_07_146	Iztapalapa	Ejército de Oriente Zona Peñon 4A Seccion	Fuerte de Loreto Entre Batalla 5 de Mayo Y Exploradores de Zaragoza	Ejército de Oriente Zona Peñon	1965	9825	1974	PROSOC	NA
396	09_07_147	Iztapalapa	El Arbol 12	El Arbol No. 12	Lomas de San Lorenzo	240	1200	1995	PROSOC	NA
397	09_07_148	Iztapalapa	El Arbol 61	Av. del Arbol No 61	Lomas de San Lorenzo	150	750	1994	PROSOC	NA
398	09_07_149	Iztapalapa	El Chopo	Av. 11 No. 71	San Nicolás Tolentino	142	502	CA. 1980	INFONAVIT	Linea 1**
399	09_07_150	Iztapalapa	El Gavilán	Calle Gavilán No. 191	Iztapalapa	859	2357	CA. 1970	INFONAVIT	Linea 1**
400	09_07_151	Iztapalapa	El Gavilán I	Faísán No. 24	Barrio San Miguel	36	115	2000	INFONAVIT	Linea 2***
401	09_07_152	Iztapalapa	El Gavilán II	Torres Quintero No. 257	Barrio San Miguel	39	115	2000	INFONAVIT	Linea 2***
402	09_07_153	Iztapalapa	El Manto	Berenjena No. 38	Lomas El Manto	309	1003	S/D	INFONAVIT	Linea 2***
403	09_07_154	Iztapalapa	El Manto Mafafa	Mafafa #19	El Manto	120	600	1988	PROSOC	NA
404	09_07_155	Iztapalapa	El Mirador de La Estrella	Prof. Javier Rojo Gomez No. 33	El Molino	152	760	1993	PROSOC	NA
405	09_07_156	Iztapalapa	El Santuario	Convento #57	El Santuario	55	275	1994	PROSOC	NA
406	09_07_157	Iztapalapa	El Solar	Sur 27 No. 63	Chinampac de Juárez	30	92	S/D	INFONAVIT	Linea 2***
407	09_07_158	Iztapalapa	El Tesoro	Río Atoyac 225	Lomas de San Lorenzo	192	707	S/D	INFONAVIT	Linea 1**
408	09_07_159	Iztapalapa	El Tule (La Terraza)	Calle Carril. No. 5	San Nicolás Tolentino	100	310	1984	INFONAVIT	Linea 1**
409	09_07_160	Iztapalapa	El Vergel	Av. Benito Miranda #77	Las Peñas	490	2450	1997	PROSOC	NA
410	09_07_161	Iztapalapa	Emilio Azcarraga	Emilio Azcarraga Vidaurreta S/N	Emilio Azcarraga Vidaurreta S/N	224	1120	1994	PROSOC	NA
411	09_07_162	Iztapalapa	Emilio Carranza 400	Emilio Carranza # 400	El Retoño	80	400	1985	PROSOC	NA
412	09_07_163	Iztapalapa	Ermita Uztapalapa	Calzada Ermita Iztapalapa No. 1706	San Miguel	163	548	1973	INFONAVIT	Linea 1**
413	09_07_164	Iztapalapa	Esfuerzo Unificado Tepalcatzin	Nicolás Bravo #24, Col. Tepalcates	Tepalcates	108	540	1994	PROSOC	NA
414	09_07_165	Iztapalapa	España 50	España No. 50	San Nicolás Tolentino	144	359	S/D	INFONAVIT	Linea 2***
415	09_07_166	Iztapalapa	España 505	España No. 505,	San Nicolás Tolentino	144			RESPALDO INFONAVIT	Linea 2***
416	09_07_167	Iztapalapa	España 534	España No. 534	Cerro de la Estrella	144	361	S/D	INFONAVIT	Linea 2***
417	09_07_168	Iztapalapa	Espuma Chamizal	Av Benito Juárez #290	Consejo Agrarista Mexicano	60	300	1988	PROSOC	NA
418	09_07_169	Iztapalapa	Estado de Anahuac	Av. 11 No. 62	Granjias Estrella	915	4575	1987	PROSOC	NA
419	09_07_170	Iztapalapa	Estelar Retiro	Tezozomoc. No. 6	Consejo Agrarista Mexicano	140	451	1985	INFONAVIT	Linea 1**
420	09_07_171	Iztapalapa	Estrella	Carril #4	San Juan Xalpa	120	600	1994	PROSOC	NA
421	09_07_172	Iztapalapa	Estrella del Sur	Av. De la Estrella. No. 193	San Nicolás Tolentino	150	451	1983	INFONAVIT	Linea 1**
422	09_07_173	Iztapalapa	Estrella del Sur 4	Estrella # 4	Ampl. El Santuario	50	250	1995	PROSOC	NA
423	09_07_174	Iztapalapa	Estrella Hidalgo	Hidalgo No. 502	Estrella de Hidalgo	244	1220	1994	PROSOC	NA
424	09_07_175	Iztapalapa	Estrella la Loma	Calle Estrella No. 20	San Juan Xalpa	100	355	1986	INFONAVIT	Linea 1**
425	09_07_176	Iztapalapa	Ex-Lienzo Charro	Av. Manuel Escandon No. 64	Alvaro Obregon	650	3250	1998	PROSOC	NA
426	09_07_177	Iztapalapa	Fovistas del Arbol Benito Juárez	Av. del Arbol No. 75	Lomas de San Lorenzo	120	600	1985	PROSOC	NA
427	09_07_178	Iztapalapa	Fpfv A.C.	Calle Vada No. 59	El Molino	224	1120	2002	PROSOC	NA
428	09_07_179	Iztapalapa	Francisco Villa 165	Francisco Villa #165	Ampl. El Triunfo	140	700	1982	PROSOC	NA
429	09_07_180	Iztapalapa	Francisco Villa 200 El Dorado	Francisco Villa #200	Magdalena Atlazolpa	60	300	1992	PROSOC	NA
430	09_07_181	Iztapalapa	Frente Popular Francisco Villa	Macahuite 53	El Molino	536	2680	1994	PROSOC	NA
431	09_07_182	Iztapalapa	Fuentes de Zaragoza A	Oyameles No.60 Esq. Francisco C. Morales	Santa Martha Acatitla Norte	277	707	S/D	INFONAVIT	Linea 2***
432	09_07_183	Iztapalapa	Fuentes de Zaragoza B	Oyameles No.61 Esq. Francisco C. Morales	Santa Martha Acatitla Norte	317	791	S/D	INFONAVIT	Linea 2***
433	09_07_184	Iztapalapa	Fuerte de Loreto Manzana B, C	Av. Fuerte de Loreto # 423	Ejército de Agua Prieta	590	2950	1999	PROSOC	NA
434	09_07_185	Iztapalapa	Fuerte de Loreto Manzanas D, E, F Sur Y Norte	Av. Fuerte de Loreto # 423	Ejército de Agua Prieta	1392	6960	1999	PROSOC	NA
435	09_07_186	Iztapalapa	Fuerte de Loreto Manzanas G, H, I	Av. Fuerte de Loreto # 423	Ejército de Agua Prieta	840	4200	1999	PROSOC	NA
436	09_07_187	Iztapalapa	Galaxia Bellavista	Bellavista No. 81	Casa Blanca	192	476	S/D	INFONAVIT	Linea 2***
437	09_07_188	Iztapalapa	Gama Gavilán	Calle Gavilán No. 114	Paraje La Albarrada.	303	878	1979	INFONAVIT	Linea 1**
438	09_07_189	Iztapalapa	Genaro Estrada	Genaro Estrada No. 105	Unidad Vicente Guerrero	240	684	S/D	INFONAVIT	Linea 2***
439	09_07_190	Iztapalapa	Geovillas de Juárez	Profr. Plutarco Elias Calles #230	Ejército Constitucionalista	360	1800		PROSOC	NA
440	09_07_191	Iztapalapa	Geovillas del Vergel	Jose Maria Morelos #570	El Vergel	200	1000	1993	PROSOC	NA
441	09_07_192	Iztapalapa	Germanio 104	Mercurio No. 104	Paraje San Juan Cerro	240	766	S/D	INFONAVIT	Linea 2***
442	09_07_193	Iztapalapa	Girasoles El Mirador	Mercurio #1, (Profr. Iturbide #70)	El Mirador	80	400	2000	PROSOC	NA
443	09_07_194	Iztapalapa	Girasoles Hidalgo Sabadell 54	Sabadell #54	Sabadell #54	170	850	1996	PROSOC	NA
444	09_07_195	Iztapalapa	Guelatao de Juárez I Secciones C, B, A	Enrique Contel Y Av. Emilio Azcarraga Vidaurreta	Enrique Contel Y Av. Emilio Azcarraga Vidaurreta	630	3150	1980	PROSOC	NA
445	09_07_196	Iztapalapa	Guelatao de Juárez II	Prolong. Telecomunicaciones Esq. Emilio Balli	Cabeza de Juárez	320	1600	1980	PROSOC	NA
446	09_07_197	Iztapalapa	Hacienda de Las Flores	Av. Eje 5 Sur # 850	Ejército Constitucionalista	1230	6150	1999	PROSOC	NA
447	09_07_198	Iztapalapa	Hidalgo 500	Hidalgo #500	San Nicolás Tolentino	64	320	1998	PROSOC	NA
448	09_07_199	Iztapalapa	Hidalgo 506-A	Hidalgo #506-A	San Nicolás Tolentino	40	200	1989	PROSOC	NA
449	09_07_200	Iztapalapa	Hidalgo Diez	Bilbao S/N	Granjias Estrella	240	1200	1999	PROSOC	NA
450	09_07_201	Iztapalapa	Hidalgo y Mina	Calle Hidalgo No 281	San Miguel	48	147	1974	INFONAVIT	Linea 1**
451	09_07_202	Iztapalapa	Historiadores II	Cda. de Historiadores # 86	Ampl. El Triunfo	90	450	1999	PROSOC	NA
452	09_07_203	Iztapalapa	Huasipungo	Vado No. 170	El Molino	176	880	1994	PROSOC	NA
453	09_07_204	Iztapalapa	Ignacio Zaragoza	Av. Azcarraga Vidaurieta Esq. Enrique Contel	Ejército de Oriente	504	2520	1980	PROSOC	NA
454	09_07_205	Iztapalapa	Imfonavit Las Rosas	Ejército de Oriente No.115	Ejército de Agua Prieta	104	520	1987	PROSOC	NA
455	09_07_206	Iztapalapa	Jacarandas	Calle de la Suerte No. 121	San Nicolás Tolentino	111	319	1978	INFONAVIT	Linea 1**
456	09_07_207	Iztapalapa	Jacarandas FIVidesu	Cine Mexicano 535	El Vergel	242	1210	1990	PROSOC	NA
457	09_07_208	Iztapalapa	Justo Sierra	Rafael Sierra #100	Paraje San Juan	40	200	1984	PROSOC	NA
458	09_07_209	Iztapalapa	La Albarrada	Batalones Rojos No. 205	Progresista	679	1922	CA. 1980	INFONAVIT	Linea 1**
459	09_07_210	Iztapalapa	La Albarrada C.T.M. XX	Batalones Rojos No. 205	Progresista	841	2444	CA. 1980	INFONAVIT	Linea 1**
460	09_07_211	Iztapalapa	La Ceiba	Calle Carril No. 16	San Juan Xalpa	1990			INFONAVIT	Linea 1**
461	09_07_212	Iztapalapa	La Loma	Calle Puente Titla y Cerrada de las Cuevas	Estrella del sur	174	467	1987	INFONAVIT	Linea 1**
462	09_07_213	Iztapalapa	La Magueyera I	Benito Juárez No. 500	Desarrollo Urbano Quetzalcóatl		1980	INFONAVIT	Linea 2***	
463	09_07_214	Iztapalapa	La Magueyera II	Villa Cidro y Villa Iris	Desarrollo Urbano Quetzalcóatl		1980	INFONAVIT	Linea 2***	
464	09_07_215	Iztapalapa	La Mora Grande	Ermita Iztapalapa 392	El Santuario	336	1680	1990	PROSOC	NA
465	09_07_216	Iztapalapa	La Norma	Francisco Javier Mina No. 70	Gpe. del Moral	600	3000	1994	PROSOC	NA
466	09_07_217	Iztapalapa	La Polvorilla	Antiguo Camino A Tlalenco	La Polvorilla.	260	1300	1990	PROSOC	NA
467	09_07_218	Iztapalapa	La Vega 1418	Av. La Vega #118	El Sifón	120	600	1972	PROSOC	NA
468	09_07_219	Iztapalapa	Las Minas	Calle a las Minas No. 42	Palmitas	90	288	S/D	INFONAVIT	Linea 2***
469	09_07_220	Iztapalapa	Las Rocas	Av. Las Rocas No. 14	La Planta	85	425	1994	PROSOC	NA
470	09_07_221	Iztapalapa	Las Rosas	Bilbao No. 93	Bilbao No. 93	120	600	1994	PROSOC	NA
471	09_07_222	Iztapalapa	Las Torres	Av. José López Portillo, Canal Houston, Tezozomoc, Calzada Benito Juárez	Carlos Hank González	100	317	SIN DATO	INFONAVIT	Linea 1**
472	09_07_223	Iztapalapa	Las Torres Monzon 242	Monzon #242	Cerro de la Estrella	62	310	1999	PROSOC	NA
473	09_07_224	Iztapalapa	Lomas Estrella	Siracusa No. 130	Lomas Estrella	516	2580	1980	PROSOC	NA
474	09_07_225	Iztapalapa	Lomas Estrella III	Eje 9 Sur No. 623	Campestre Estrella	251	1255	1991	PROSOC	NA
475	09_07_226	Iztapalapa	Los Alcanfores	Calle Estrella No. 409	El Rodeo	164	531	1987	INFONAVIT	Linea 1**
476	09_07_227	Iztapalapa	Los Angeles II	Rodolfo Fierro N° 129	Francisco Villa	32			RESPALDO INFONAVIT	Linea 2***
477	09_07_228	Iztapalapa	Los Angeles III	Rodolfo Fierro N° 129	Francisco Villa	48			RESPALDO INFONAVIT	Linea 2***
478	09_07_229	Iztapalapa	Los Fresinos	Jose Ignacio #13, Entre Puente Ramirez y Eugenio Giron	Paraje San Juan	40	200	1998	PROSOC	NA
479	09_07_230	Iztapalapa	Los Lirios	Av. Tlahuac No. 4565	Lomas Estrella	240	1200	1980	PROSOC	NA
480	09_07_231	Iztapalapa	Lucío Blanco	Lucío Blanco No. 82	Lucío Blanco No. 82	80	400	1995	PROSOC	NA
481	09_07_232	Iztapalapa	Lucío Blanco II	Lucío Blanco No. 78,	La Era II	60			RESPALDO INFONAVIT	Linea 2***
482	09_07_233	Iztapalapa	Luis Echeverría 2	Luis Echeverría #2	Año de Juárez	75	375	1997	PROSOC	NA
483	09_07_234	Iztapalapa	Magistrados 80	Magistrados #80	El Sifón	48	240	1989	PROSOC	NA
484	09_07_235	Iztapalapa	Margarita Maza de Juárez Iztap.	Canal del Moral S/N	Margarita Maza de Juárez	702	3510	1975	PROSOC	NA
485	09_07_236	Iztapalapa	Margaritas	Calle Manuel Alvarez No. 111	Juan Escutia	400	2000	1999	RESPALDO INFONAVIT	Linea 2***
486	09_07_237	Iztapalapa	Matamoros	Matamoros No. 25	Santa Cruz Meyehualco	129	407	1978	INFONAVIT	Linea 1**
487	09_07_238	Iztapalapa	Mazatlán 4	Mazatlán No. 4	Pueblo de San Sebastian Tecolotitla	58	207	S/D	INFONAVIT	Linea 2***
488	09_07_239	Iztapalapa	Metropolitano Teatinos	Antonio Plaza No. 12	Citlali	870	4350	1996	PROSOC	NA
489	09_07_240	Iztapalapa	Molino 25	Molino No. 25	La Planta	132	366	1990	INFONAVIT	Linea 2***
490	09_07_241	Iztapalapa	Molinos Cananea Super Manzana 2, 4, 18	Piraña No. 130	El Molino	1086	5430	1986	PROSOC	NA
491	09_07_242	Iztapalapa	Moras Primavera	Calzada Ignacio Zaragoza y Calle Primavera No. 1407	Tepalcates	278	1011	1982	INFONAVIT	Linea 1**
492	09_07_243	Iztapalapa	Moras San Nicolas	Palmita No. 3	Consejo Agrarista Mexicano	90	258	CA. 1990	INFONAVIT	Linea 1**
493	09_07_244	Iztapalapa	Morelos 49	Morelos #49	Paraje Zacatpec	114	570	1996	RESPALDO INFONAVIT	Linea 2***



494	09_07_245	Iztapalapa	Morelos 55	Morelos #55	Paraje Zacatpec	74	370	1996	RESPALDO INFONAVIT	NA
495	09_07_246	Iztapalapa	Movimiento Vivienda Digna Morelos 67 A.C.	Morelos 67	Apatlaco	108	540	1994	PROSOC	NA
496	09_07_247	Iztapalapa	Moyocoyani	Macahuite No. 82	El Molino	120	600	1995	PROSOC	NA
497	09_07_248	Iztapalapa	Nahalli	Calle Vada 5/N	El Molino	160	800	1992	PROSOC	NA
498	09_07_249	Iztapalapa	Naranjos	Calle Estrella No. 13	San Juan Xalpa	140	435	SIN DATO	INFONAVIT	Linea 1**
499	09_07_250	Iztapalapa	Nicolas Bravo	Nicolas Bravo #120, Col. Tepalcates	Tepalcates	80	400	1987	PROSOC	NA
500	09_07_251	Iztapalapa	Nicolas Bravo	Nicolas Bravo N° 73	Tepalcates	42			RESPALDO INFONAVIT	Linea 2***
501	09_07_252	Iztapalapa	Nicolas Romero	Tecnicos Y Manuales #572 Y 574	Lomas Estrella	72	360	1997	PROSOC	NA
502	09_07_253	Iztapalapa	Niños Heroes	Niños Heroes No. 104,	Santa Martha Acatitla	126			RESPALDO INFONAVIT	Linea 2***
503	09_07_254	Iztapalapa	Niños Héroes	Calz. Ermita Iztapalapa y Niños Heroes	Pueblo Santa Martha Acatitla	126	411	S/D	INFONAVIT	Linea 1**
504	09_07_255	Iztapalapa	Nueva Generacion	Macahuite Esq. Miguel Angel	Nueva Generación	360	1800	1990	PROSOC	NA
505	09_07_256	Iztapalapa	Nueva Generacion 103	Leandro Valle Esq. Macahuite	Nueva Generación	103	515	1991	PROSOC	NA
506	09_07_257	Iztapalapa	Nueva Santa Cruz	Reforma Social #25	Reforma Política	39	195	1986	PROSOC	NA
507	09_07_258	Iztapalapa	Nuevo Aztlan	Lluvia de Oro #10	Los Angeles	190	950	2001	PROSOC	NA
508	09_07_259	Iztapalapa	Opalo (San Francisco)	Av. Benito Juarez No. 500	Consejo Agrarista Mexicano	150	491	CA. 1980	INFONAVIT	Linea 1**
509	09_07_260	Iztapalapa	Opus 3	Calzada Benito Juárez, Canal Houston y Av. José López Portillo	Carlos Hank González	100	339	1984	INFONAVIT	Linea 1**
510	09_07_261	Iztapalapa	Palmitas	Cerrada 2 de Abril Mz. 68 Lt 10	Palmitas	56	280	1991	PROSOC	NA
511	09_07_262	Iztapalapa	Palmitas	Av. Palmitas No. 30 (Frente a la vocacional 7)	Citlali	360	910	S/D	INFONAVIT	Linea 2***
512	09_07_263	Iztapalapa	Palmitas 30	Palmitas	Citlali	360	1800	1996	PROSOC	NA
513	09_07_264	Iztapalapa	Palmitas 9	Palmitas No. 9	Reforma Política	30	150	2000	PROSOC	NA
514	09_07_265	Iztapalapa	Paseos de La Viga 1416	El Sifón	Av. La Viga No. 1416	911	4555	1966	PROSOC	NA
515	09_07_266	Iztapalapa	Peñón del Marqués No. 40	Calle Transportistas No. 40	Chinampac de Juárez	108	300	S/D	INFONAVIT	Linea 2***
516	09_07_267	Iztapalapa	Peñón del Marqués No. 50	Calle Transportistas No. 50	Chinampac de Juárez	162	430	2000	INFONAVIT	Linea 2***
517	09_07_268	Iztapalapa	Peñon del Marquez	Transportistas #40 Y 50, Esq. Guelatao	Álvoro Obregón	432	2160	1996	PROSOC	NA
518	09_07_269	Iztapalapa	Peñon Viejo Edificios C, D, E, F, G, H, I, J, K	Totli #40	José Ma. Morelos y Pavón	710	3550	1992	PROSOC	NA
519	09_07_270	Iztapalapa	Peñon Viejo Edificios M	Congreso de Apatzingan No. 266	Álvoro Obregón	120	600	1992	PROSOC	NA
520	09_07_271	Iztapalapa	Peñon Viejo Edificios N, O	Congreso de Apatzingan No. 266	Álvoro Obregón	180	900	1990	PROSOC	NA
521	09_07_272	Iztapalapa	Peñon Viejo Edificios P, Q, R	Congreso de Apatzingan No. 266	Álvoro Obregón	300	1500	1992	PROSOC	NA
522	09_07_273	Iztapalapa	Peñon Viejo Edificios S, T, U, V, W	Congreso de Apatzingan Col. Jose Ma. Morelos Y Pavon	José Ma. Morelos y Pavón	370	1850	1974	PROSOC	NA
523	09_07_274	Iztapalapa	Pie de La Cuesta 329	Pie de La Cuesta # 329	El Retono	80	400	1987	PROSOC	NA
524	09_07_275	Iztapalapa	Plaza Estrella	Everardo Gamiz #8	Año de Juárez	240	1200	1985	PROSOC	NA
525	09_07_276	Iztapalapa	Calle Sabadel No. 110	Calle Sabadel No. 110	Bellavista	501	1919	1960	INFONAVIT	Linea 1**
526	09_07_277	Iztapalapa	Plazas Estrella II	Calle Sabadel No. 110	Bellavista	280	854	1982	INFONAVIT	Linea 1**
527	09_07_278	Iztapalapa	Plenitud UAM Sur	10 Cda. de Las Torres No. 21	Valle de San Lorenzo	220	1100	1984	PROSOC	NA
528	09_07_279	Iztapalapa	Plutarco Elias Calles	Plutarco Elias Calles No. 62	Progresista	448	2240	1985	PROSOC	NA
529	09_07_280	Iztapalapa	Plutarco Elias Calles	Plutarco Elias Calles No. 62	Progresista	445	1240	1979	INFONAVIT	Linea 1**
530	09_07_281	Iztapalapa	Polvorilla	Benito Juarez 140	Desarrollo Urbano Quetzalcóatl			S/D	INFONAVIT	Linea 2***
531	09_07_282	Iztapalapa	Porto Alegre 214	Porto Alegre #214	San Andres Tetepilco	56	280	1990	PROSOC	NA
532	09_07_283	Iztapalapa	Porto Alegre 305	Porto Alegre 305	Porto Alegre	348	1740	1974	PROSOC	NA
533	09_07_284	Iztapalapa	Prados Churubusco	Rio Churubusco No. 666	Aculco	139	293	S/D	INFONAVIT	Linea 1**
534	09_07_285	Iztapalapa	Presidentes de México I	Venusiano Carranza, Río Nazas, Santa Cruz	Presidentes de México	327	957	SIN DATO	INFONAVIT	Linea 1**
535	09_07_286	Iztapalapa	Presidentes de México II	Venusiano Carranza, Río Nazas, Santa Cruz	Presidentes de México	700	1958	1974	INFONAVIT	Linea 1**
536	09_07_287	Iztapalapa	Privada Santa Cruz	Privada de Santa Cruz No. 81	Los Angeles	180	900	1991	PROSOC	NA
537	09_07_288	Iztapalapa	Real de San Juan	Trinidad Guerrero #61	Paraje San Juan	60	300	1998	RESPALDO INFONAVIT	Linea 2***
538	09_07_289	Iztapalapa	Real de San Lorenzo	Octavio Senties No. 7,	Año de Juárez	16			RESPALDO INFONAVIT	Linea 2***
539	09_07_290	Iztapalapa	Real del Moral	Canal de Tezonot No. 1102	Paseos de Churubusco	219	512	1978	INFONAVIT	Linea 1**
540	09_07_291	Iztapalapa	Rebeca I	Tetlala #10	Ampl. Santiago Acachualtepec	310	1550	1996	PROSOC	NA
541	09_07_292	Iztapalapa	Reforma	Reforma No. 95	Cerro de la estrella	130	383	1975	INFONAVIT	Linea 1**
542	09_07_293	Iztapalapa	Reforma Garay 25	Lebrija 25	Cerro de la Estrella	131	655	1989	PROSOC	NA
543	09_07_294	Iztapalapa	Residencial del Valle	Consejo Agrarista Mexicano	Consejo Agrarista Mexicano	360	1800	1995	PROSOC	NA
544	09_07_295	Iztapalapa	Residencial El Peñón	Cutberto Arroche No. 270	Santa Martha Acatitla Norte	40	151	S/D	INFONAVIT	Linea 2***
545	09_07_296	Iztapalapa	Residencial las Americas I	Av. Universidad No. 220	Progresista	180	508	S/D	INFONAVIT	Linea 2***
546	09_07_297	Iztapalapa	Residencial las Americas II	Av. Universidad S/N	Progresista	1276	3639	S/D	INFONAVIT	Linea 2***
547	09_07_298	Iztapalapa	Residencial las Americas III	Plutarco Elias Calles No. 166	Progresista	1173	3074	S/D	INFONAVIT	Linea 2***
548	09_07_299	Iztapalapa	Residencial Los Angeles	Rodolfo Fierro N° 129	Francisco Villa	14			RESPALDO INFONAVIT	Linea 2***
549	09_07_300	Iztapalapa	Residencial Monarca	Nicolas Bravo No. 73	Tepalcates	80	233	1995	INFONAVIT	Linea 2***
550	09_07_301	Iztapalapa	Residencial Venecia	Tecnicos Y Manuales #240	Lomas Estrella	130	650		PROSOC	NA
551	09_07_302	Iztapalapa	Residencial Vista Tepalcates	Av. Revolucion #122	Tepalcates	200	1000	1975	PROSOC	NA
552	09_07_303	Iztapalapa	Rinconada Estrella	Av. Tlalucan No. 5754	Rinconada Estrella	250	1250	1984	PROSOC	NA
553	09_07_304	Iztapalapa	Rinconada Estrella Loma Encantada 54	Loma Encantada No. 54	Lomas Estrella	120	600	1987	PROSOC	NA
554	09_07_305	Iztapalapa	Rio Blanco	Sabadel #101	San Nicolás Tolentino	60	300	1997	PROSOC	NA
555	09_07_306	Iztapalapa	Rododendro	Priv. Sta. Cruz 19	Los Angeles	144	720	1997	PROSOC	NA
556	09_07_307	Iztapalapa	Rodolfo Fierro	Rodolfo Fierro No. 129	Francisco Villa	48	139	S/D	INFONAVIT	Linea 2***
557	09_07_308	Iztapalapa	Ruben Zepeda Novelo 10 Predio 9 1/2	Ruben Zepeda Novelo #10	Ejército Constitucionalista	107	535	2002	PROSOC	NA
558	09_07_309	Iztapalapa	Sabadel 78	Sabadel No. 78	San Nicolás Tolentino	144	720	1996	PROSOC	NA
559	09_07_310	Iztapalapa	Sabadel III	Sabadel No. 580	San Juan Estrella	176	522	CA. 1980	INFONAVIT	Linea 1**
560	09_07_311	Iztapalapa	San Antonio Culhuacán	Benito Juárez #21, Entre Taxqueña Y Morelos	San Antonio Culhuacán	130	650		PROSOC	NA
561	09_07_312	Iztapalapa	San Francisco 15	San Francisco #15	El Santuario	160	800	1998	RESPALDO INFONAVIT	Linea 2***
562	09_07_313	Iztapalapa	San Francisco I, II y III	Calle Carril No.23	San Juan Xalpa	140	413	CA. 1980	INFONAVIT	Linea 1**
563	09_07_314	Iztapalapa	San Francisco IV	Calle Carril No. 21	San Juan Xalpa	110	323	1983	INFONAVIT	Linea 1**
564	09_07_315	Iztapalapa	San Francisco IV-A	Calle Carril No. 23	San Juan Xalpa	40	148	1983	INFONAVIT	Linea 1**
565	09_07_316	Iztapalapa	San Juan Xalpa	Calle Estrella S/N	San Juan Xalpa	400	2000	1988	PROSOC	NA
566	09_07_317	Iztapalapa	San Lorenzo	Carril No. 11	San Juan Xalpa	299	867	1974	INFONAVIT	Linea 1**
567	09_07_318	Iztapalapa	San Lorenzo 12	El Molino 35	La Planta	144	720	1989	PROSOC	NA
568	09_07_319	Iztapalapa	San Lorenzo 300	Calz. San Lorenzo #300	Paraje San Juan	38	190	1978	PROSOC	NA
569	09_07_320	Iztapalapa	San Lorenzo 75 (ANTES Privada de Santa Cruz I, II y III)	San Lorenzo No. 75	Los Angeles	184	588	CA. 1980	INFONAVIT	Linea 1**
570	09_07_321	Iztapalapa	San Lorenzo 750 Manzana 1	San Lorenzo No. 750 Manzana 1	Paraje San Juan	144	720	1987	PROSOC	NA
571	09_07_322	Iztapalapa	San Lorenzo 750 Manzana 2	San Lorenzo No. 750 Manzana 2	Fovissste San Nicolás	180	900	1987	PROSOC	NA
572	09_07_323	Iztapalapa	San Lorenzo 750 Manzana 3	San Lorenzo No. 750 Mz 3	San Nicolás Tolentino	132	660	1987	PROSOC	NA
573	09_07_324	Iztapalapa	San Lorenzo 750 Manzana 4	San Lorenzo No. 750 Mz 4	UH San Lorenzo Tezonco	186	930	1987	PROSOC	NA
574	09_07_325	Iztapalapa	San Lorenzo 750 Manzana 5	San Lorenzo No. 750 Mz 5	UH San Lorenzo Tezonco	114	570	1987	PROSOC	NA
575	09_07_326	Iztapalapa	San Lorenzo 750 Manzana 6	San Lorenzo 750	UH San Lorenzo Tezonco	192	960	1987	PROSOC	NA
576	09_07_327	Iztapalapa	San Lorenzo 750 Manzana 7	San Lorenzo No. 750	UH San Lorenzo Tezonco	78	390	1987	PROSOC	NA
577	09_07_328	Iztapalapa	San Lorenzo 750 Manzana 8	San Lorenzo No. 750	UH San Lorenzo Tezonco	144	720	1987	PROSOC	NA
578	09_07_329	Iztapalapa	San Lorenzo870	Calz. San Lorenzo No. 870	San Nicolás Tolentino	240	1200	1987	PROSOC	NA
579	09_07_330	Iztapalapa	San Marcos Sección 1	Luna S/N	El Mirador	70	350	1993	PROSOC	NA
580	09_07_331	Iztapalapa	San Marcos Sección 2	Luna S/N	El Mirador	70	350	1993	PROSOC	NA
581	09_07_332	Iztapalapa	San Marcos Sección 3	Luna S/N	El Mirador	120	600	1993	PROSOC	NA
582	09_07_333	Iztapalapa	San Marcos Sección 4	Luna S/N	El Mirador	120	600	1993	PROSOC	NA
583	09_07_334	Iztapalapa	San Marcos Sección 5	Luna S/N	El Mirador	120	600	1993	PROSOC	NA
584	09_07_335	Iztapalapa	San Marcos Sección 6	Luna S/N	El Mirador	120	600	1993	PROSOC	NA
585	09_07_336	Iztapalapa	San Miguel Iztapalapa	Ferrocarril San Rafael Atlixco N°100	La Purisima	160			RESPALDO INFONAVIT	Linea 2***
586	09_07_337	Iztapalapa	San Nicolás Tolentino	Calle carril y Calle 2	San Nicolás Tolentino	150	481	CA. 1980	INFONAVIT	Linea 1**
587	09_07_338	Iztapalapa	San Nicolás Tolentino C.T.M. XXII	Calle subdirectores de técnicos y manuales No. 30	San Nicolás Tolentino	948	3135	1987	INFONAVIT	Linea 1**
588	09_07_339	Iztapalapa	San Nicolas Tolentino Fovissste	Hidalgo No. 117	San Nicolás Tolentino	224	1120	1991	PROSOC	NA
589	09_07_340	Iztapalapa	San Nicolas Xalpa	Carril S/N	San Juan Xalpa	150	750	1985	PROSOC	NA
590	09_07_341	Iztapalapa	Santa Cruz Meyehualco zona 1	Av. Santa Cruz Meyehualco, Calle 39, Av. Samuel Compers, Calle 71	Santa Cruz Meyehualco	584	2380	S/D	DIVERSAS FUENTES	NA
591	09_07_342	Iztapalapa	Santa Cruz Meyehualco zona 2	Av. Samuel Compers, Calle 55, Av. 6, Calle 71	Santa Cruz Meyehualco	488	1942	S/D	DIVERSAS FUENTES	NA
592	09_07_343	Iztapalapa	Santa Cruz Meyehualco zona 3	Av. Samuel Compers, Calle 39, Av. 6, Calle 55	Santa Cruz Meyehualco	425	1758	S/D	DIVERSAS FUENTES	NA

593	09_07_344	Iztapalapa	Santa Cruz Meyehualco zona 4	Av. 6, Calle 55, Calz. Ermita Iztapalapa, Calle 71	Santa Cruz Meyehualco	581	2377	S/D	DIVERSAS FUENTES	NA
594	09_07_345	Iztapalapa	Santa Cruz Meyehualco zona 5	Av. 6, Calle 39, Calz. Ermita Iztapalapa, Calle 71	Santa Cruz Meyehualco	575	2420	S/D	DIVERSAS FUENTES	NA
595	09_07_346	Iztapalapa	Santa Cruz Meyehualco zona 6	Av. Santa Cruz Meyehualco, Av. Samuel Compers, Calle 17, Av. 6, Calle 39	Santa Cruz Meyehualco	483	1961	S/D	DIVERSAS FUENTES	NA
596	09_07_347	Iztapalapa	Santa Cruz Meyehualco zona 7	Av. 6, Calle 17, Calz. Ermita Iztapalapa, Calle 39	Santa Cruz Meyehualco	812	329	S/D	DIVERSAS FUENTES	NA
597	09_07_348	Iztapalapa	Santa Cruz Meyehualco zona 8	Av. Santa Cruz Meyehualco, Calz. Ermita Iztapalapa, Calle 17	Santa Cruz Meyehualco	559	2025	S/D	DIVERSAS FUENTES	NA
598	09_07_349	Iztapalapa	Santa María Aztahuacan	Cerrada de Minas #5 Y Ermita Iztapalapa	Santa Ma. Aztahuacan	168	840	1998	RESPALDO INFONAVIT	Linea 2***
599	09_07_350	Iztapalapa	Santa María Aztahuacan	Gabriel Tepepa No. 45	Ejército de Agua Prieta	100	500	1991	PROSOC	NA
600	09_07_351	Iztapalapa	Santa Teresa	Santa Teresa # 106	Tepalcates	660	3300	1999	PROSOC	NA
601	09_07_352	Iztapalapa	Solidaridad I	Av. Texcoco No. 1268 , Pirules, Truenos y Santa Martha	Unidad Habitacional Solidaridad	547	2030	1988	INFONAVIT	Linea 1**
602	09_07_353	Iztapalapa	Solidaridad II	Pirules, Truenos, Santa Martha y Ahuehuetes	Unidad Habitacional Solidaridad	574	2130	1988	INFONAVIT	Linea 1**
603	09_07_354	Iztapalapa	Solidaridad III	Ahuehuetes, Santa Martha, Fco. Cesar Morones	Unidad Habitacional Solidaridad	474	1629	1988	INFONAVIT	Linea 1**
604	09_07_355	Iztapalapa	Solidaridad IV	Ahuehuetes, Santa Martha, Fco. Cesar Morones	Unidad Habitacional Solidaridad	695	2566	1988	INFONAVIT	Linea 1**
605	09_07_356	Iztapalapa	Solidaridad V	Jacarandas, Octavio Paz, Ahuehuetes y Oyameles	Unidad Habitacional Solidaridad	491	1726	1988	INFONAVIT	Linea 1**
606	09_07_357	Iztapalapa	Solidaridad VI	Av. Texcoco No. 1268, Octavio Paz, Ahuehuetes y Encinos	Unidad Habitacional Solidaridad	420	1500	1988	INFONAVIT	Linea 1**
607	09_07_358	Iztapalapa	Sta. Cruz 19	Priv. Sta. Cruz No. 19,	San Felipe Terremotes	144			RESPALDO INFONAVIT	Linea 2***
608	09_07_359	Iztapalapa	Sta. María Aztahuacan A	Calz. Ermita Iztapalapa. N° 3321	Reforma Política			1990	INFONAVIT	Linea 1**
609	09_07_360	Iztapalapa	Sta. María Aztahuacan B	Calz. Ermita Iztapalapa	Reforma Política			1987	INFONAVIT	Linea 1**
610	09_07_361	Iztapalapa	Sta. María Aztahuacan C	Calz. Ermita Iztapalapa	Reforma Política	211	649	80-90	INFONAVIT	Linea 1**
611	09_07_362	Iztapalapa	Stunam	Noche Buena # 12	San Nicolás Tolentino	120	600	1981	PROSOC	NA
612	09_07_363	Iztapalapa	Taxistas	Anastacio Bustamante No. 57	Anastacio Bustamante	220	1100	1995	PROSOC	NA
613	09_07_364	Iztapalapa	Taxqueña 5890	Av. Taxqueña No. 5890	San Antonio Culhuacán	88	440	1974	PROSOC	NA
614	09_07_365	Iztapalapa	Teatinos			870			RESPALDO INFONAVIT	Linea 2***
615	09_07_366	Iztapalapa	Técnicos y Manuales	Técnicos y Manuales No. 598	El Vergel	108	254	S/D	INFONAVIT	Linea 2***
616	09_07_367	Iztapalapa	Tejocotes	Av. Manuel Cañas No. 518	Mixcoatl	100	305	1984	INFONAVIT	Linea 1**
617	09_07_368	Iztapalapa	Tepalcates (Conjunto Urbano)	Calle Primavera No. 31	Tepalcates	72	207	1987	INFONAVIT	Linea 1**
618	09_07_369	Iztapalapa	Tepalcates I	Guadalupe Victoria No. 74 Esquina Francisco Javier Mina	Tepalcates	170	850	1976	PROSOC	NA
619	09_07_370	Iztapalapa	Tepalcates II, III	Guadalupe Victoria No. 127	Tepalcates	209	1045	1980	PROSOC	NA
620	09_07_371	Iztapalapa	Tezozomoc II	Villa Flor #9	Mixcoatl	249	1245	1997	RESPALDO INFONAVIT	Linea 2***
621	09_07_372	Iztapalapa	Tierra Y Libertad	Eje 5 Sur #1300 Esq. Batalla 5 de Mayo	Ejército de Agua Prieta	96	480	1997	PROSOC	NA
622	09_07_373	Iztapalapa	Tlaltenco	Acahuatl No. 77	El Molino	504	2520	1992	PROSOC	NA
623	09_07_374	Iztapalapa	Toltecas	Toltecas No. 153	Santa Barbara	20	70	1973	INFONAVIT	Linea 1**
624	09_07_375	Iztapalapa	Canal de las Agujas I	Canal de Garay No. 18	San Nicolás Tolentino	403	1188	CA. 1980	INFONAVIT	Linea 1**
625	09_07_376	Iztapalapa	Triángulo de las Agujas II	Canal de Garay No. 18	El Vergel	395	1365	CA. 1980	INFONAVIT	Linea 1**
626	09_07_377	Iztapalapa	Triángulo III	Tecnicos Y Manuales N° 622	San Nicolás Tolentino	43			RESPALDO INFONAVIT	Linea 2***
627	09_07_378	Iztapalapa	Tulipanes	Av. Texcoco #273	Juan Escutia	160	800	2000	PROSOC	NA
628	09_07_379	Iztapalapa	Tulipanes II	Av. Texcoco N° 273	Juan Escutia	80			RESPALDO INFONAVIT	Linea 2***
629	09_07_380	Iztapalapa	Tultepec 28	Tultepec # 28	San Andres Tetepilco	48	240	1998	PROSOC	NA
630	09_07_381	Iztapalapa	Tultepec 48 A.C.	Tultepec # 48	San Andres Tetepilco	160	800	1992	PROSOC	NA
631	09_07_382	Iztapalapa	Tulyehualco Canal de Garay (Mirasoles)	Calz. Mexico Tulyehualco Chalco No. 1577	La Esperanza	3040	10868	1980	INFONAVIT	Linea 1**
632	09_07_383	Iztapalapa	Unidad Apatlaco	Cerrada Cuauhtemoc #12	Magdalena Atlazolpa	120	600	1990	PROSOC	NA
633	09_07_384	Iztapalapa	Unidad Habitacional de La Secretaria de Pesca	Reforma No. 360	Lomas Estrella	95	475	1986	PROSOC	NA
634	09_07_385	Iztapalapa	Unidad Modelo	Rio Churubusco Y La Viga	Unidad Modelo	252	1260	1967	PROSOC	NA
635	09_07_386	Iztapalapa	Uscovi	Diagonal de Los Olivos	Diagonal de Los Olivos	274	1370	1986	PROSOC	NA
636	09_07_387	Iztapalapa	Valle de las Luces	Calle José María Morelos y Aurora Boreal	Valle de las Luces	154	530	1987	INFONAVIT	Linea 1**
637	09_07_388	Iztapalapa	Venustiano Carranza Fase II	Venustiano Carranza No. 80	Puente Blando	166	830	1985	PROSOC	NA
638	09_07_389	Iztapalapa	Vergel Sta. Cruz-Benito Miranda	Benito Miranda No. 77	Las Peñas	400	1418		INFONAVIT	NA
639	09_07_390	Iztapalapa	Vicente Guerrero Supermanzana 1	Anillo Periférico, Luis Mendez, Josué Arco Escobedo, Soto y Gama	Unidad Vicente Guerrero	1069	3915	1974	DIVERSAS FUENTES	NA
640	09_07_391	Iztapalapa	Vicente Guerrero Supermanzana 2	Anillo Periférico, Luis Mendez, Josué Arco Escobedo, Soto y Gama	Unidad Vicente Guerrero	1056	3666	1974	DIVERSAS FUENTES	NA
641	09_07_392	Iztapalapa	Vicente Guerrero Supermanzana 3	Anillo Periférico, Luis Mendez, Josué Arco Escobedo, Soto y Gama	Unidad Vicente Guerrero	1078	3888	1974	INFONAVIT	Linea 1**
642	09_07_393	Iztapalapa	Vicente Guerrero Supermanzana 4	Anillo Periférico, Luis Mendez, Josué Arco Escobedo, Soto y Gama	Unidad Vicente Guerrero	1455	5879	1974	DIVERSAS FUENTES	NA
643	09_07_394	Iztapalapa	Vicente Guerrero Supermanzana 5	Anillo Periférico, Luis Mendez, Josué Arco Escobedo, Soto y Gama	Unidad Vicente Guerrero	2027	8043	1974	DIVERSAS FUENTES	NA
644	09_07_395	Iztapalapa	Vicente Guerrero Supermanzana 6	Anillo Periférico, Luis Mendez, Josué Arco Escobedo, Soto y Gama	Unidad Vicente Guerrero	1887	6926	1974	DIVERSAS FUENTES	NA
645	09_07_396	Iztapalapa	Vicente Guerrero Supermanzana 7	Anillo Periférico, Luis Mendez, Josué Arco Escobedo, Soto y Gama	Unidad Vicente Guerrero	1219	3987	1974	DIVERSAS FUENTES	NA
646	09_07_397	Iztapalapa	Vikingos Magueyera	Carriil #27	San Juan Xalpa	160	800	1995	PROSOC	NA
647	09_07_398	Iztapalapa	Vikingos San Antonio	Calzada de San Lorenzo, Estrella, Cañetes	San Juan Xalpa	160	478	CA. 1980	INFONAVIT	Linea 1**
648	09_07_399	Iztapalapa	Villas De Tepozanes	Paseo Del Tepozan No. 81,	Popular Ermita Iztapalapa	120			RESPALDO INFONAVIT	Linea 2***
649	09_07_400	Iztapalapa	Villas De Tepozanes	Siervo De La Nación, Esq. P. Tepozanes		48			RESPALDO INFONAVIT	Linea 2***
650	09_07_401	Iztapalapa	Villas Estrella I	Cinematografistas 15	Lomas Estrella	260	1300	1986	PROSOC	NA
651	09_07_402	Iztapalapa	Villas Estrella II Lomas Estrella II	Av. Tlahuac No. 991	Lomas Estrella	120	600	1984	PROSOC	NA
652	09_07_403	Iztapalapa	Villas Estrella III	Millas 505	Ex. Hda San Nicolás	120	600	1984	PROSOC	NA
653	09_07_404	Iztapalapa	Viva Sur	Av Tlahuac No. 4718	Granjas Ermita	240	1200	1988	PROSOC	NA
654	09_07_405	Iztapalapa	Voceadores	Entre Miguel Lira Y Ortega Y Jose Maria Patoni	Juan Escutia	720	3600	1958	PROSOC	NA
655	09_07_406	Iztapalapa	Xacalli A.C.	Canal de Chalco #434	Chinampas	50	250	1997	PROSOC	NA
656	09_07_407	Iztapalapa	Xopa	Sur 89	Cacama	770	3850	1974	PROSOC	NA
657	09_07_408	Iztapalapa	Zaragoza	2Da. Cda. de Zaragoza No. 38	Lomas de San Lorenzo	96	480	1990	PROSOC	NA
658	09_07_409	Iztapalapa	Zaragoza Revolucion	Santa Teresa No. 179 Esq. Revolucion	Tepalcates	198	990	1995	PROSOC	NA
659	09_07_410	Iztapalapa	Zaragoza y Revolución (Tepalcates)	Sta. Teresa No. 159	Tepalcates	199	635	CA. 1970	INFONAVIT	Linea 1**
660	09_08_001	Magdalena Contreras	Unidad Independencia I	Av. Queretaro No. 161	El Maestro	1261	3341	1978	INFONAVIT	na
661	09_08_002	Magdalena Contreras	Unidad Independencia Batán Norte I	San Bernabé, Heraclio Bernal y Pinos	Unidad Habitacional Independencia IMSS				DIVERSAS FUENTES	NA
662	09_08_003	Magdalena Contreras	Unidad Independencia Batán Norte II	San Bernabé, Heraclio Bernal y Pinos	Unidad Habitacional Independencia IMSS				DIVERSAS FUENTES	NA
663	09_08_004	Magdalena Contreras	Unidad Independencia Batán Sur I	San Bernabé, Boulevard Adolfo López Mateos, Río Chico y Pinos	Unidad Habitacional Independencia IMSS				DIVERSAS FUENTES	NA
664	09_08_005	Magdalena Contreras	Unidad Independencia Batán Sur II	San Bernabé, Heraclio Bernal y Calle Zarco.	Unidad Habitacional Independencia IMSS	188	506		DIVERSAS FUENTES	NA
665	09_08_006	Magdalena Contreras	Unidad Independencia San Ramón I	Río Chico esq. Calle Calnandra.	Unidad Habitacional Independencia IMSS				DIVERSAS FUENTES	NA
666	09_08_007	Magdalena Contreras	Unidad Independencia San Ramón II		Unidad Habitacional Independencia IMSS				DIVERSAS FUENTES	NA
667	09_08_008	Magdalena Contreras	Unidad Independencia San Ramón III		Unidad Habitacional Independencia IMSS				DIVERSAS FUENTES	NA
668	09_08_009	Magdalena Contreras	Unidad Independencia San Ramón IV		Unidad Habitacional Independencia IMSS	304	782		DIVERSAS FUENTES	NA
669	09_08_010	Magdalena Contreras	Unidad Independencia San Ramón V	Río Chico esq. Heraclio Bernal	Unidad Habitacional Independencia IMSS				DIVERSAS FUENTES	NA
670	09_10_001	Álvaro Obregón	Benvenuto Cellini	Benvenuto Cellini No. 106	Alfonso XIII	80	237	1977	INFONAVIT	Linea 1**
671	09_10_002	Álvaro Obregón	Bosques de Tarango	Av. Centenario No. 3045	Tarango	72	205	1985	INFONAVIT	Linea 1**
672	09_10_003	Álvaro Obregón	Centenario 1119 A-I	Av. Centenario # 1119	Puerta Grande	115	575	1999	PROSOC	NA
673	09_10_004	Álvaro Obregón	Centenario 1119 A-II	Av. Centenario # 1119	Puerta Grande	115	575	1999	PROSOC	NA
674	09_10_005	Álvaro Obregón	Centenario 1119 II B-I	Av. Centenario # 1119	Puerta Grande	125	625	1999	PROSOC	NA
675	09_10_006	Álvaro Obregón	Centenario 1119 II B-II	Av. Centenario # 1119	Puerta Grande	125	625	1999	PROSOC	NA
676	09_10_007	Álvaro Obregón	Centenario 1119 III C-I	Av. Centenario # 1119	Puerta Grande	149	745	1999	PROSOC	NA
677	09_10_008	Álvaro Obregón	Centenario 1119 III C-II	Av. Centenario # 1119	Puerta Grande	100	500	1999	PROSOC	NA
678	09_10_009	Álvaro Obregón	Condominio Santa Fe	Av. Vasco De Quiroga No. 1235,	Las Cuevitas	369			RESPALDO INFONAVIT	Linea 2***
679	09_10_010	Álvaro Obregón	Galaxia Lomas De San Angel	Calz. Al Desierto De Los Leones No. 4375,	Teztlapan	160			RESPALDO INFONAVIT	Linea 2***
680	09_10_011	Álvaro Obregón	Galaxia Santa Lucia	Av. Tamaulipas No. 1150	Estado de Hidalgo	438	1120	2000	INFONAVIT	Linea 2***
681	09_10_012	Álvaro Obregón	Lomas Becerra	3A. Cda. de Minas No. 146,	Lomas De Becerra	810			RESPALDO INFONAVIT	Linea 2***
682	09_10_013	Álvaro Obregón	Lomas de Becerra	3ra Cerrada de Minas No. 146	Arvide	811	2157	1996	INFONAVIT	Linea 2***
683	09_10_014	Álvaro Obregón	Lomas de Plateros Seccion "I" Bloque I	Av. Centenario No. 283	UH Lomas de Plateros	80	400	1968	PROSOC	NA
684	09_10_015	Álvaro Obregón	Lomas de Plateros Seccion "II" Bloque I	Av. Centenario No. 283	UH Lomas de Plateros	80	400	1968	PROSOC	NA
685	09_10_016	Álvaro Obregón	Lomas de Plateros Seccion "II" Bloque III	Av. Centenario No. 283	UH Lomas de Plateros	80	400	1968	PROSOC	NA
686	09_10_017	Álvaro Obregón	Lomas de Plateros Seccion "II" Bloque IV	Av. Centenario No. 283	UH Lomas de Plateros	80	400	1968	PROSOC	NA
687	09_10_018	Álvaro Obregón	Lomas de Plateros Seccion "II" Bloque V	Av. Centenario No. 283	UH Lomas de Plateros	80	400	1968	PROSOC	NA
688	09_10_019	Álvaro Obregón	Lomas de Plateros Seccion "II" Bloque VI	Av. Centenario No. 283	UH Lomas de Plateros	80	400	1968	PROSOC	NA
689	09_10_020	Álvaro Obregón	Lomas de Plateros Seccion "C" Bloque I	Av. Fco. P. Miranda Esq. Plateros	Merced Gómez	144	720	1968	PROSOC	NA
690	09_10_021	Álvaro Obregón	Lomas de Plateros Seccion "C" Bloque II	Av. Fco. P. Miranda Esq. Plateros	Merced Gómez	144	720	1968	PROSOC	NA
691	09_10_022	Álvaro Obregón	Lomas de Plateros Seccion "C" Bloque III	Av. Fco. P. Miranda Esq. Plateros	Merced Gómez	144	720	1968	PROSOC	NA

692	09_10_023	Álvaro Obregón	Lomas de Plateros Seccion "D" Bloque I	Av. Centenario S/N	Merced Gómez	102	510	1968	PROSOC	NA
693	09_10_024	Álvaro Obregón	Lomas de Plateros Seccion "D" Bloque II	Av. Centenario S/N	Merced Gómez	100	500	1968	PROSOC	NA
694	09_10_025	Álvaro Obregón	Lomas de Plateros Seccion "E" Bloque I	Francisco P. Miranda y Av. Plateros	UH Torres de Mixcoac	110	550	1968	PROSOC	NA
695	09_10_026	Álvaro Obregón	Lomas de Plateros Seccion "E" Bloque II	Francisco P. Miranda y Av. Plateros	UH Torres de Mixcoac	110	550	1968	PROSOC	NA
696	09_10_027	Álvaro Obregón	Lomas de Plateros Seccion "E" Bloque III	Francisco P. Miranda y Av. Plateros	UH Torres de Mixcoac	110	550	1968	PROSOC	NA
697	09_10_028	Álvaro Obregón	Lomas de Plateros Seccion "F" Bloque I	Francisco P. Miranda y Av. Plateros	UH Torres de Mixcoac	110	550	1968	PROSOC	NA
698	09_10_029	Álvaro Obregón	Lomas de Plateros Seccion "F" Bloque II	Francisco P. Miranda y Av. Plateros	UH Torres de Mixcoac	212	1060	1968	PROSOC	NA
699	09_10_030	Álvaro Obregón	Lomas de Plateros Seccion "F" Bloque III	Francisco P. Miranda y Av. Plateros	UH Torres de Mixcoac	212	1060	1968	PROSOC	NA
700	09_10_031	Álvaro Obregón	Lomas de Plateros Seccion "F" Bloque IV	Francisco P. Miranda y Av. Plateros	UH Torres de Mixcoac	212	1060	1968	PROSOC	NA
701	09_10_032	Álvaro Obregón	Lomas de Plateros Seccion "F" Bloque V	Francisco P. Miranda y Av. Plateros	UH Torres de Mixcoac	212	1060	1968	PROSOC	NA
702	09_10_033	Álvaro Obregón	Lomas de Plateros Seccion "F" Bloque VI	Francisco P. Miranda y Av. Plateros	UH Torres de Mixcoac	212	1060	1968	PROSOC	NA
703	09_10_034	Álvaro Obregón	Lomas de Plateros Seccion "F" Bloque VII	Francisco P. Miranda y Av. Plateros	UH Torres de Mixcoac	212	1060	1968	PROSOC	NA
704	09_10_035	Álvaro Obregón	Lomas de Plateros Seccion "F" Bloque VIII	Francisco P. Miranda y Av. Plateros	UH Torres de Mixcoac	212	1060	1968	PROSOC	NA
705	09_10_036	Álvaro Obregón	Lomas de Plateros Seccion "F" Bloque IX	Francisco P. Miranda y Av. Plateros	UH Torres de Mixcoac	212	1060	1968	PROSOC	NA
706	09_10_037	Álvaro Obregón	Lomas de Plateros Seccion "F" Bloque X	Francisco P. Miranda y Av. Plateros	UH Torres de Mixcoac	212	1060	1968	PROSOC	NA
707	09_10_038	Álvaro Obregón	Lomas de Plateros Seccion "G" Bloque I	Av. Centenario	UH Lomas de Plateros	112	560	1968	PROSOC	NA
708	09_10_039	Álvaro Obregón	Lomas de Plateros Seccion "G" Bloque II	Av. Centenario	UH Lomas de Plateros	112	560	1968	PROSOC	NA
709	09_10_040	Álvaro Obregón	Lomas de Plateros Seccion "G" Bloque III	Av. Centenario	UH Lomas de Plateros	112	560	1968	PROSOC	NA
710	09_10_041	Álvaro Obregón	Lomas de Plateros Seccion "G" Bloque IV	Av. Centenario	UH Lomas de Plateros	112	560	1968	PROSOC	NA
711	09_10_042	Álvaro Obregón	Lomas de Plateros Seccion "G" Bloque V	Av. Centenario	UH Lomas de Plateros	112	560	1968	PROSOC	NA
712	09_10_043	Álvaro Obregón	Lomas de Plateros Seccion "G" Bloque VI	Av. Centenario	UH Lomas de Plateros	112	560	1968	PROSOC	NA
713	09_10_044	Álvaro Obregón	Lomas de Plateros Seccion "G" Bloque VII	Av. Centenario	UH Lomas de Plateros	112	560	1968	PROSOC	NA
714	09_10_045	Álvaro Obregón	Lomas de Plateros Seccion "G" Bloque VIII	Av. Centenario	UH Lomas de Plateros	112	560	1968	PROSOC	NA
715	09_10_046	Álvaro Obregón	Lomas de Plateros Seccion "G" Bloque IX	Av. Centenario	UH Lomas de Plateros	112	560	1968	PROSOC	NA
716	09_10_047	Álvaro Obregón	Lomas de Plateros Seccion "G" Bloque X	Av. Centenario	UH Lomas de Plateros	112	560	1968	PROSOC	NA
717	09_10_048	Álvaro Obregón	Lomas de Plateros Seccion "H" Bloque I	Av. Centenario	UH Lomas de Plateros	162	810	1968	PROSOC	NA
718	09_10_049	Álvaro Obregón	Lomas de Plateros Seccion "H" Bloque II	Av. Centenario	UH Lomas de Plateros	162	810	1968	PROSOC	NA
719	09_10_050	Álvaro Obregón	Lomas de Plateros Seccion "H" Bloque III	Av. Centenario	UH Lomas de Plateros	162	810	1968	PROSOC	NA
720	09_10_051	Álvaro Obregón	Lomas de Plateros Seccion "H" Bloque IV	Av. Centenario	UH Lomas de Plateros	162	810	1968	PROSOC	NA
721	09_10_052	Álvaro Obregón	Lomas de Plateros Seccion "H" Bloque V	Av. Centenario	UH Lomas de Plateros	162	810	1968	PROSOC	NA
722	09_10_053	Álvaro Obregón	Lomas de Plateros Seccion "H" Bloque VI	Av. Centenario	UH Lomas de Plateros	162	810	1968	PROSOC	NA
723	09_10_054	Álvaro Obregón	Lomas de Plateros Seccion "H" Bloque VII	Av. Centenario	UH Lomas de Plateros	162	810	1968	PROSOC	NA
724	09_10_055	Álvaro Obregón	Lomas de Plateros Seccion "H" Bloque VIII	Av. Centenario	UH Lomas de Plateros	162	810	1968	PROSOC	NA
725	09_10_056	Álvaro Obregón	Lomas de Plateros Seccion "H" Bloque IX	Av. Centenario	UH Lomas de Plateros	162	810	1968	PROSOC	NA
726	09_10_057	Álvaro Obregón	Lomas de Plateros Seccion "H" Bloque X	Av. Centenario	UH Lomas de Plateros	162	810	1968	PROSOC	NA
727	09_10_058	Álvaro Obregón	Lomas de Plateros Seccion "H" Bloque XI	Av. Centenario	UH Lomas de Plateros	162	810	1968	PROSOC	NA
728	09_10_059	Álvaro Obregón	Lomas de Plateros III	Río Mixcoac, Lomas de Plateros , Francisco de P. Miranda y Circuito 1	Lomas de Plateros				DIVERSAS FUENTES	NA
729	09_10_060	Álvaro Obregón	Lomas de Plateros IX	Lomas de Plateros y Av. Centenario	Lomas de Plateros				DIVERSAS FUENTES	NA
730	09_10_061	Álvaro Obregón	Lomas de Plateros V	Río Mixcoac, Circuito 1, Francisco de P. Miranda y Circuito 2	Lomas de Plateros				DIVERSAS FUENTES	NA
731	09_10_062	Álvaro Obregón	Lomas de Plateros VII	Av. Tres, Guija, Circuito 2 y Francisco de P. Miranda	Lomas de Plateros				DIVERSAS FUENTES	NA
732	09_10_063	Álvaro Obregón	Lomas de Plateros VIII	Av. Centenario, Lomas de Plateros , Río Mixcoac Oriente y Alta Tensión	Lomas de Plateros				DIVERSAS FUENTES	NA
733	09_10_064	Álvaro Obregón	Lomas de San Angel Inn	Desierto de los Leones, 1era cerrada de San Angel Inn, Guadalupe, Anillo Periférico	Lomas de San Angel Inn	85	180	S/D	INFONAVIT	Linea 1**
734	09_10_065	Álvaro Obregón	Rinconada El Paraíso I	Checoslovacos No. 48,	El Paraíso	18			RESPALDO INFONAVIT	Linea 2***
735	09_10_066	Álvaro Obregón	Rinconada El Paraíso II	Checoslovacos No. 46	El Paraíso	7			RESPALDO INFONAVIT	Linea 2***
736	09_10_067	Álvaro Obregón	San Antonio	Tolteca No. 199,	San Pedro De Los Pinos	1618			RESPALDO INFONAVIT	Linea 2***
737	09_10_068	Álvaro Obregón	San Pedro De Los Pinos	Av. Central No. 55, Esq. Canario,	San Pedro De Los Pinos	1400			RESPALDO INFONAVIT	Linea 2***
738	09_10_069	Álvaro Obregón	Santa Fe Belén	Camino Real de Toluca No. 1150	Corpus Christy	1239	4037	CA. 1980	INFONAVIT	Linea 1**
739	09_10_070	Álvaro Obregón	Santa Fe IMSS I	Camino Real a Toluca No. 15	Cristo Rey	233	512	1957	DIVERSAS FUENTES	NA
740	09_10_071	Álvaro Obregón	Santa Fe IMSS II	Camino Real a Toluca No. 15	Cristo Rey	324	742	1957	DIVERSAS FUENTES	NA
741	09_10_072	Álvaro Obregón	Santa Fe IMSS III	Camino Real a Toluca No. 15	Cristo Rey			1957	DIVERSAS FUENTES	NA
742	09_10_073	Álvaro Obregón	Santa Fe IMSS IV	Camino Real a Toluca No. 15	Cristo Rey			1957	DIVERSAS FUENTES	NA
743	09_10_074	Álvaro Obregón	Santa Fe IMSS V	Camino Real a Toluca No. 15	Cristo Rey	277	774	1957	DIVERSAS FUENTES	NA
744	09_10_075	Álvaro Obregón	Santa Fe IMSS VI	Camino Real a Toluca No. 15	Cristo Rey	299	792	1957	DIVERSAS FUENTES	NA
745	09_10_076	Álvaro Obregón	Santa Fe IMSS VII	Camino Real a Toluca No. 15	Cristo Rey			1957	DIVERSAS FUENTES	NA
746	09_10_077	Álvaro Obregón	Tamaulipas	Av. Tamaulipas No. 1190	Corpus Christy	80			RESPALDO INFONAVIT	Linea 1**
747	09_10_078	Álvaro Obregón	Tarango	Av. Prolongación 5 de Mayo No. 696	Colinas de Tarango	678	1653	S/D	INFONAVIT	Linea 2***
748	09_10_079	Álvaro Obregón	Tarango II	Av. 5 de Mayo No. 727	Lomas de Tarango	122	350	S/D	INFONAVIT	Linea 2***
749	09_10_080	Álvaro Obregón	Tarango IV Norte	Av. 5 de Mayo No. 3050	ExHacienda de Tarango	396	1119	S/D	INFONAVIT	Linea 2***
750	09_10_081	Álvaro Obregón	Tarango IV Sur	Av. 5 de Mayo No. 3051	ExHacienda de Tarango	116	316	S/D	INFONAVIT	Linea 2***
751	09_10_082	Álvaro Obregón	Universidad Independencia II	Progreso No. 162	Progreso Tizapan	50	133	1978	INFONAVIT	Linea 1**
752	09_10_083	Álvaro Obregón	Universa! San Lorenzo	Av. Tamaulipas No. 259	Estado de Hidalgo	221	729	1985	INFONAVIT	Linea 1**
753	09_11_001	Tláhuac	Amado Nervo	Calle Amado Nervo No.126	Santa Ana Poniente				RESPALDO INFONAVIT	Linea 1**
754	09_11_002	Tláhuac	Amado Nervo I	Amado Nervo N° 112	Col. Los Olivos	304			RESPALDO INFONAVIT	Linea 2***
755	09_11_003	Tláhuac	Amado Nervo II	Amado Nervo N° 126	Col. Santa Ana Poniente	304			RESPALDO INFONAVIT	Linea 2***
756	09_11_004	Tláhuac	Ana Bolena	Ana Bolena N°270	Col. Agrícola Metropolitana	448			RESPALDO INFONAVIT	Linea 2***
757	09_11_005	Tláhuac	Bretel 106	Bretel No. 106	Miguel Hidalgo	60	168	1998	INFONAVIT	Linea 2***
758	09_11_006	Tláhuac	Buena Suerte I	Buena Suerte No. 244,	Los Olivos	286			RESPALDO INFONAVIT	Linea 2***
759	09_11_007	Tláhuac	Buena Suerte II	Buena Suerte No. 228,	Los Olivos	286			RESPALDO INFONAVIT	Linea 2***
760	09_11_008	Tláhuac	Díaz Mirón 108	Díaz Mirón No. 108	Santa Ana Poniente	158	406	S/D	INFONAVIT	Linea 2***
761	09_11_009	Tláhuac	Díaz Miron 200	Calle Díaz Miron N° 200	Col. Santa Ana Poniente	160			RESPALDO INFONAVIT	Linea 2***
762	09_11_010	Tláhuac	Díaz Miron 214	Salvador Díaz Miron N°	Col. Santa Ana Poniente	160			RESPALDO INFONAVIT	Linea 2***
763	09_11_011	Tláhuac	El Rancho-A.Nervo Iii, No. 68.	Amado Nervo N° 68	Col. San Nicolas Tolentino	88			RESPALDO INFONAVIT	Linea 2***
764	09_11_012	Tláhuac	El Rancho-Cocodrilo	Cocodrilo N° 78	Col. Los Olivos	224			RESPALDO INFONAVIT	Linea 2***
765	09_11_013	Tláhuac	El Rancho- Porvenir II (No.140)	Porvenir N° 140	Col. Las Arboledas	144			RESPALDO INFONAVIT	Linea 2***
766	09_11_014	Tláhuac	Gitana 243	Gitana N° 243	Col. Hda. San Nicolas Tolentino	160			RESPALDO INFONAVIT	Linea 2***
767	09_11_015	Tláhuac	Gitana 278 A	Gitana No. 278	Las Arboledas	48	131	S/D	INFONAVIT	Linea 2***
768	09_11_016	Tláhuac	Gitana 278 B	Gitana No. 278	Las Arboledas	32	91	S/D	INFONAVIT	Linea 2***
769	09_11_017	Tláhuac	Gitana 278 C	Gitana No. 278	Las Arboledas	48	131	S/D	INFONAVIT	Linea 2***
770	09_11_018	Tláhuac	Gitana 313	Gitana N° 313	Col. San Nicolas Tolentino	112			RESPALDO INFONAVIT	Linea 2***
771	09_11_019	Tláhuac	Gitana 51-A	Calle Gitana No. 200	Santa Ana Poniente	386	993	1990	INFONAVIT	Linea 2***
772	09_11_020	Tláhuac	Gitana V	Gitana Norte N° 195	Col. Los Olivos	44			RESPALDO INFONAVIT	Linea 2***
773	09_11_021	Tláhuac	Guillermo Prieto 134	Guillermo Prieto N° 134	Col. Zapotiltan	80			RESPALDO INFONAVIT	Linea 2***
774	09_11_022	Tláhuac	La Draga Calle "Artemisa"	Miguel Hidalgo	Miguel Hidalgo	240	1200	1998	PROSOC	NA
775	09_11_023	Tláhuac	La Draga Calle "Borago"	Av. La Turba #800	Miguel Hidalgo	243	1215	1998	PROSOC	NA
776	09_11_024	Tláhuac	La Draga Calle "Briza"	Av. La Turba #800	Miguel Hidalgo	258	1290	1998	PROSOC	NA
777	09_11_025	Tláhuac	La Draga Calle "Cardo"	Av. La Turba #800	Miguel Hidalgo	282	1410	1998	PROSOC	NA
778	09_11_026	Tláhuac	La Draga Calle "Creson"	Av. La Turba #800	Miguel Hidalgo	258	1290	1998	PROSOC	NA
779	09_11_027	Tláhuac	La Draga Calle "Gualda"	Av. La Turba #800	Miguel Hidalgo	84	420	1998	PROSOC	NA
780	09_11_028	Tláhuac	La Draga Calle "Malva"	Av. La Turba #800	Miguel Hidalgo	234	1170	1998	PROSOC	NA
781	09_11_029	Tláhuac	La Draga Calle "Quelite"	Av. La Turba #800	Miguel Hidalgo	186	930	1998	PROSOC	NA
782	09_11_030	Tláhuac	La Draga Calle "Saucro"	Av. La Turba #800	Miguel Hidalgo	258	1290	1998	PROSOC	NA
783	09_11_031	Tláhuac	La Draga Calle "Zabila"	Av. La Turba #800	Miguel Hidalgo	186	930	1998	PROSOC	NA
784	09_11_032	Tláhuac	La Herradura	Calle Narciso Mendoza y Calle Augusto Aguirre	La Herradura	140	387	1983	INFONAVIT	Linea 1**
785	09_11_033	Tláhuac	Las Maravillas-Cuitzeo	Gitana N° 241	Col. Los Olivos	160			RESPALDO INFONAVIT	Linea 2***
786	09_11_034	Tláhuac	Lucio Blanco -Santa Cruz 393	Santa Cruz N° 393	Col. Los Olivos	160			RESPALDO INFONAVIT	Linea 2***
787	09_11_035	Tláhuac	Porvenir I (No. 54)	Porvenir N° 54	Col. Las Arboledas	144			RESPALDO INFONAVIT	Linea 2***
788	09_11_036	Tláhuac	Presidente-Bretel	Bretel No. 106,	Col. Miguel Hidalgo	112			RESPALDO INFONAVIT	Linea 2***
789	09_11_037	Tláhuac	Providencia 121	Providencia N° 121	Col. San Nicolas Tolentino	80			RESPALDO INFONAVIT	Linea 2***
790	09_11_038	Tláhuac	San Rafael I	Ferrocarril San Rafael Atlixco N° 3,348	Zapotiltan	144			RESPALDO INFONAVIT	Linea 2***

791	09_11_039	Tláhuac	San Rafael II	Ferrocarril San Rafael Atlixco N° 3,348	Col. Santa Ana Zapotitlan	144			RESPALDO INFONAVIT	Linea 2***
792	09_11_040	Tláhuac	San Rafael III	Ferrocarril San Rafael Atlixco N° 3,348	Col. Zapotitlan	24			RESPALDO INFONAVIT	Linea 2***
793	09_11_041	Tláhuac	San Rafael IV	Ferrocarril San Rafael Atlixco N° 3,348	Col. Zapotitlan	24			RESPALDO INFONAVIT	Linea 2***
794	09_11_042	Tláhuac	Santa Cruz	Santa Cruz N° 127,	Los Olivos	286			RESPALDO INFONAVIT	Linea 2***
795	09_11_043	Tláhuac	Santa Cruz 443	Santa Cruz N° 443	Col. Los Olivos	160			RESPALDO INFONAVIT	Linea 2***
796	09_11_044	Tláhuac	Santa Cruz 447	Santa Cruz N° 447	Col. Los Olivos	160			RESPALDO INFONAVIT	Linea 2***
797	09_11_045	Tláhuac	Santa Cruz VI	Av. Santa Cruz N° 420	Col. Los Olivos	128			RESPALDO INFONAVIT	Linea 2***
798	09_11_046	Tláhuac	Santa Cruz VII	Av. San Rafael Atlixco N° 3,057	Col. Los Olivos	152			RESPALDO INFONAVIT	Linea 2***
799	09_11_047	Tláhuac	Santa Veronica	Augusto Nataliel Aguirre Morales No. 81	Santiago Zapotitlan	90	450		PROSOC	NA
800	09_11_048	Tláhuac	Torres De Tlahuac I Y II	Miguel Hidalgo N° 98 Y 102	Col. San Nicolas Tolentino	45			RESPALDO INFONAVIT	Linea 2***
801	09_11_049	Tláhuac	Villa Centroamericana Manzana 1	Av. La Turba No. 595	Villa Centroamericana	512	2560	1990	PROSOC	NA
802	09_11_050	Tláhuac	Villa Centroamericana Manzana 10	Av. La Turba No. 595	Villa Centroamericana	448	2240	1990	PROSOC	NA
803	09_11_051	Tláhuac	Villa Centroamericana Manzana 3	Av. La Turba No. 595	Villa Centroamericana	456	2280	1990	PROSOC	NA
804	09_11_052	Tláhuac	Villa Centroamericana Manzana 4	Av. La Turba No. 595	Villa Centroamericana	312	1560	1990	PROSOC	NA
805	09_11_053	Tláhuac	Villa Tlatempa	Carretera Tulyehualco-Tecomitl No. 8800	Santa Ana Poniente	179	515	1979	INFONAVIT	Linea 1**
806	09_11_054	Tláhuac	Zodiaco	Guillermo Prieto # 153	Miguel Hidalgo	352	1760	1995	PROSOC	NA
807	09_12_001	Tlalpan	Acueducto Tlalpan	Acueducto # 161	Acueducto	120	600	1975	PROSOC	NA
808	09_12_002	Tlalpan	ISSSFAM	Viaducto Tlalpan Y Pergoleros	UH ISSSFAM	580	2900	1976	PROSOC	NA
809	09_12_003	Tlalpan	Fuentes Brotantes Bloque A	Ayuntamiento S/N	UH Fuentes Brotantes	240	1200	1996	PROSOC	NA
810	09_12_004	Tlalpan	Matamoros Tlalpan	Matamoros No. 260	Barrio del Niño Jesus	30	150	1981	PROSOC	NA
811	09_12_005	Tlalpan	Canela No. 19	Canela No. 19	Tlalpan	39	68	1973	INFONAVIT	Linea 1**
812	09_12_006	Tlalpan	Cuemanco I y II	Periférico Sur No. 7666	Rinconada Coapa	678	1879	CA. 1980	INFONAVIT	Linea 1**
813	09_12_007	Tlalpan	Cuitláhuac I (177)	Calle Cuitláhuac No. 177	Ampliación Isidro Fabela	15	50	1984	INFONAVIT	Linea 1**
814	09_12_008	Tlalpan	Cuitláhuac II (135)	Calle Cuitláhuac No. 135	Isidro Fabela	92	308	1984	INFONAVIT	Linea 1**
815	09_12_009	Tlalpan	Dr. Ignacio Chávez	Periférico Sur No. 7666	Rinconada Coapa	560	1680	VARIOS	INFONAVIT	Linea 1**
816	09_12_010	Tlalpan	El Hueso Periférico	Periférico sur No. 7680	Rinconada Coapa	606	1567	1978	INFONAVIT	Linea 1**
817	09_12_011	Tlalpan	Las Rinconadas	Prolongación canal de Miramontes 3835	Ejidos de Huipulco (Ex Hacienda Coapa)	420	914	CA. 1980	INFONAVIT	Linea 1**
818	09_12_012	Tlalpan	Los Corrales I	Calle Abasolo No. 285	Valle de Tepepan	30	91	CA. 1980	INFONAVIT	Linea 1**
819	09_12_013	Tlalpan	Los Corrales II	Calle Abasolo No. 281	Valle de Tepepan	50	161	CA. 1980	INFONAVIT	Linea 1**
820	09_12_014	Tlalpan	Los Corrales III	Calle Abasolo. No. 273	Valle de Tepepan	40	130	CA. 1980	INFONAVIT	Linea 1**
821	09_12_015	Tlalpan	Sauzales y Cebadales	Sauzales No. 83	Granjas Coapa	124	317	1976	INFONAVIT	Linea 1**
822	09_12_016	Tlalpan	Calzada de los Tenorios No. 622	Calzada de los Tenorios No. 622	Ex Hacienda Coapa	399	1045	1979	INFONAVIT	Linea 1**
823	09_12_017	Tlalpan	Tenorios II	Calzada de los Tenorios No. 224	Ex Hacienda Coapa	298	946	1982	INFONAVIT	Linea 1**
824	09_12_018	Tlalpan	Margaritas	Prolongación La Joya No. 131	Valle De Tepepan				RESPALDO INFONAVIT	Linea 1**
825	09_12_019	Tlalpan	5 De Mayo	Camino A San Pedro No. 14	Los Volcanes	286			RESPALDO INFONAVIT	Linea 2***
826	09_12_020	Tlalpan	Ajusco	Coregidora N° 686	Amp. Miguel Hidalgo,	176			RESPALDO INFONAVIT	Linea 2***
827	09_12_021	Tlalpan	Geovillas De San Miguel	Vito Alessio Robles N° 222	Amp. Miguel Hidalgo,	90			RESPALDO INFONAVIT	Linea 2***
828	09_12_022	Tlalpan	Geovillas De San Miguel I	Vito Alessio Robles N° 186	Amp. Miguel Hidalgo,	84			RESPALDO INFONAVIT	Linea 2***
829	09_12_023	Tlalpan	Tlalpan 2000	Alejandro Duran Y Villaseñor N° 121	Amp. Miguel Hidalgo,	80			RESPALDO INFONAVIT	Linea 2***
830	09_13_001	Xochimilco	Acueducto Siglo XXI	Acueducto No. 685	Pueblo Santiago Tepecatlpan	81	405	1994	PROSOC	
831	09_13_002	Xochimilco	Acueducto Xochimilco "I"	Carretera a San Pablo # 5099	Acueducto Xochimilco	100	500	1973	PROSOC	
832	09_13_003	Xochimilco	Acueducto Xochimilco "II"	Carretera a San Pablo # 5099	Acueducto Xochimilco	100	500	1973	PROSOC	
833	09_13_004	Xochimilco	Acueducto Xochimilco "III"	Carretera a San Pablo # 5099	Acueducto Xochimilco	100	500	1973	PROSOC	
834	09_13_005	Xochimilco	DIF San Lorenzo Atemoaya - II	CUAHTÉMOC No. 235	San Lorenzo Atemoaya	100	500	1984	PROSOC	
835	09_13_006	Xochimilco	DIF San Lorenzo Atemoaya - I	CUAHTÉMOC No. 235	San Lorenzo Atemoaya	100	500	1984	PROSOC	
836	09_13_007	Xochimilco	Geovillas De Xochimilco	Av. Tlahuac N° 4,895	Siglo Tulyehualco	138			RESPALDO INFONAVIT	Linea 2***
837	09_13_008	Xochimilco	Justicia Social y Habitación Digna	Ave. Aquiles Serdan No. 9720	San Luis Tlaxialtemalco	100	500	1991	PROSOC	
838	09_13_009	Xochimilco	Loreto y Peña Pobre. CTM	Camino Real a San Mateo No. 1191	Santiago Tepecatlpan	300	900	1984	INFONAVIT	Linea 1**
839	09_13_010	Xochimilco	Natvitas	Calzada Xochimilco-Tulyehualco No. 39	Tablas de San Lorenzo	838	2394	1976	INFONAVIT	Linea 1**
840	09_13_011	Xochimilco	ProL. Div. del Norte	Prolongación Div. Del Norte. No. 5234	Barrio San Marcos	431	1199	1976	INFONAVIT	Linea 1**
841	09_13_012	Xochimilco	Rinconada del Sur "A"	Vitrales Y Dinteles	Pueblo de los Reyes	137	685	1978	PROSOC	
842	09_13_013	Xochimilco	Rinconada del Sur "B"	Vitrales Y Dinteles	Pueblo de los Reyes	137	685	1978	PROSOC	
843	09_13_014	Xochimilco	Rinconada del Sur "C"	Vitrales Y Dinteles	Pueblo de los Reyes	137	685	1978	PROSOC	
844	09_13_015	Xochimilco	Rinconada del Sur "D"	Vitrales Y Dinteles	Pueblo de los Reyes	137	685	1978	PROSOC	
845	09_13_016	Xochimilco	Rinconada del Sur "E"	Vitrales Y Dinteles	Pueblo de los Reyes	137	685	1978	PROSOC	
846	09_13_017	Xochimilco	Union Popular Nueva Tenochtitlan (UPNT)	Av. Nuevo Leon No. 981	San Juan Moyotepec	100	500	1994	PROSOC	
847	09_13_018	Xochimilco	Villas de La Noria	Av. Mexico #410	Tepepan Xochimilco	71	355	1984	PROSOC	
848	09_14_001	Benito Juárez	Bruno Trabon 30	Bruno Trabon 30	General Anaya	60	300		PROSOC	NA
849	09_14_002	Benito Juárez	Centro Urbano Presidente Miguel Alemán	Eje 7 sur, Adolfo Prieto, Parroquia y Av. Coacacán	Del Valle Sur				DIVERSAS FUENTES	NA
850	09_14_003	Benito Juárez	Conjunto Habitacional Popocatepetl 440	Popocatepetl 440	General Anaya	140	700	1967	PROSOC	NA
851	09_14_004	Benito Juárez	Filipinas	Filipinas No. 47	Portales	18	46	1973	INFONAVIT	Linea 1**
852	09_14_005	Benito Juárez	Galaxia Miguel Ángel	Miguel Angel # 46	Moderna	149	745	2004	PROSOC	NA
853	09_14_006	Benito Juárez	Gral. Manuel Rincón 68	Gral. Manuel Rincón No. 68	General Anaya	70	350		PROSOC	NA
854	09_14_007	Benito Juárez	IMSS Narvarte	Av. Universidad y Cumbres de Acultzingo	Narvarte Oriente				DIVERSAS FUENTES	NA
855	09_14_008	Benito Juárez	La Esperanza	Esperanza, Petén, Icaacos y Calle Xochicalco	Narvarte Oriente	163	373	1949	DIVERSAS FUENTES	NA
856	09_14_009	Benito Juárez	Montes De Oca	Priv. De Paz Montes De Oca No. 19	General Anaya	140	700	1975	PROSOC	NA
857	09_14_010	Benito Juárez	Obrero Mundial	Obrero Mundial No. 770	Álamos	24	64	1979	INFONAVIT	Linea 1**
858	09_14_011	Benito Juárez	Santa Cruz 105	Santa Cruz No. 105, Esq. Rumania	San Simón Ticumac	80	400		SANOSOC	NA
859	09_14_012	Benito Juárez	Santa Cruz 107	Santa Cruz No. 107	San Simón Ticumac	61	305	2001	PROSOC	NA
860	09_14_013	Benito Juárez	Tokio 514	Tokio No. 514	Portales	54	270	2002	PROSOC	NA
861	09_14_014	Benito Juárez	Tripoli 605	Calle Tripoli No. 605	Portales Sur	30	79	1973	INFONAVIT	Linea 1**
862	09_14_015	Benito Juárez	Victor Hugo 177	Victor Hugo No. 177	Portales	54	270	1998	PROSOC	NA
863	09_15_001	Cuahtémoc	Arteaga Y Lerdo El Sol	Sol 63, Col. Guerrero	Guerrero	100	500	1984	PROSOC	NA
864	09_15_002	Cuahtémoc	Casas Morelos	Tomas No. 151,	Alamos	100			RESPALDO INFONAVIT	Linea 2***
865	09_15_003	Cuahtémoc	Centro Habitacional Morelos Reg. 1	Dr. Lucio No. 103, Col. Doctores	Doctores	100	500	1970	PROSOC	NA
866	09_15_004	Cuahtémoc	Centro Habitacional Morelos Reg. 2	Dr. Lucio No. 103, Col. Doctores	Doctores	100	500	1970	PROSOC	NA
867	09_15_005	Cuahtémoc	Centro Habitacional Morelos Reg. 3	Dr. Lucio No. 103, Col. Doctores	Doctores	100	500	1970	PROSOC	NA
868	09_15_006	Cuahtémoc	Centro Habitacional Morelos Reg. 4	Dr. Lucio No. 103, Col. Doctores	Doctores	100	500	1970	PROSOC	NA
869	09_15_007	Cuahtémoc	Centro Habitacional Morelos Reg. 5	Dr. Lucio No. 103, Col. Doctores	Doctores	102	510	1970	PROSOC	NA
870	09_15_008	Cuahtémoc	Centro Urbano Doctores Etapa 1	Dr Andrade 72, Col. Doctores	Doctores	116	580	1957	PROSOC	NA
871	09_15_009	Cuahtémoc	Centro Urbano Doctores Etapa 2	Dr Andrade 72, Col. Doctores	Doctores	116	580	1957	PROSOC	NA
872	09_15_010	Cuahtémoc	Centro Urbano Presidente Juarez I	Centro Urbano Presidente Juarez Sur Col. Roma.	Roma	96	480	1952	PROSOC	NA
873	09_15_011	Cuahtémoc	Centro Urbano Presidente Juarez Sur-1	Centro Urbano Presidente Juarez Sur Col. Roma.	Roma	96	480	1960	PROSOC	NA
874	09_15_012	Cuahtémoc	Centro Urbano Presidente Juarez Sur-2	Centro Urbano Presidente Juarez Sur Col. Roma.	Roma	96	480	1960	PROSOC	NA
875	09_15_013	Cuahtémoc	Clavel	Clavel No. 177,	Atlampa	180			RESPALDO INFONAVIT	Linea 2***
876	09_15_014	Cuahtémoc	Cohuatlán (Cooperativa Guerrero)	Cerrada Norte No. 49	Guerrero	42	110	SIN DATO	INFONAVIT	Linea 1**
877	09_15_015	Cuahtémoc	Colombia 96	Colombia #96, Esq. Rodríguez Puebla, Col. Centro	Centro	360			PROSOC	NA
878	09_15_016	Cuahtémoc	Conjunto Condominial Ciprés	Ciprés No. 280	Atlampa	504	1353	S/D	INFONAVIT	Linea 2***
879	09_15_017	Cuahtémoc	Conjunto Habitacional El Naranjo Etapa 1	Calle Naranjo No. 284, Col. Atlampa	Atlampa	90	450	1999	PROSOC	NA
880	09_15_018	Cuahtémoc	Conjunto Habitacional El Naranjo Etapa 2	Calle Naranjo No. 284, Col. Atlampa	Atlampa	90	450	1999	PROSOC	NA
881	09_15_019	Cuahtémoc	Conjunto Santa Lucia Star Regimenes 1,2,3	Calle De Tenochtitlan # 137 Col. Morelos	Morelos	56	280	1997	PROSOC	NA
882	09_15_020	Cuahtémoc	Conjunto Santa Lucia Star Regimenes 4,5,6	Calle De Tenochtitlan # 137 Col. Morelos	Morelos	56	280	1997	PROSOC	NA
883	09_15_021	Cuahtémoc	Conjunto Santa Lucia Star Regimenes 7,8,9	Calle De Tenochtitlan # 137 Col. Morelos	Morelos	56	280	1997	PROSOC	NA
884	09_15_022	Cuahtémoc	Degollado 7	Degollado No. 07 Col. Guerrero	Guerrero	150	750	1998	PROSOC	NA
885	09_15_023	Cuahtémoc	Dr. Andrade # 336	Dr. Andrade No. 336,	Doctores	60			RESPALDO INFONAVIT	Linea 2***
886	09_15_024	Cuahtémoc	Dr. Barragan 101	Dr. Barragan #101, Col. Doctores	Doctores	72	360	2004	PROSOC	NA
887	09_15_025	Cuahtémoc	Dr. Barragan 127	Dr. Barragan #127, Col. Doctores	Doctores	58	290	2001	PROSOC	NA
888	09_15_026	Cuahtémoc	Dr. González Arce 22	Dr. González Arce 22	Doctores	48	128	2003	INFONAVIT	Linea 1**
889	09_15_027	Cuahtémoc	Dr. Joaquín Navarro 30	Dr. Joaquín Navarro # 30, Col. Doctores	Doctores	124	620	1990	PROSOC	NA

890	09_15_028	Cuahtémoc	Dr. Martínez Del Rio	Dr. Martínez Del Rio No. 59,	Doctores	35			RESPALDO INFONAVIT	Linea 2***
891	09_15_029	Cuahtémoc	Dr. Morones Prieto 52	Eje 3 Sur Dr. Morones Prieto No. 52, Col. Buenos Aires	Buenos Aires	108	540	2002	PROSOC	NA
892	09_15_030	Cuahtémoc	Dr. Morones-Dr. Andrade	Eje 3 Sur Dr. Morones Prieto No. 85	Doctores	174	203		SIN DATO	Linea 1***
893	09_15_031	Cuahtémoc	Dr. Navarro	Dr. Navarro No. 69,	Doctores	50			INFONAVIT	Linea 2***
894	09_15_032	Cuahtémoc	Edif. 5 de Febrero	Eje Central Lazaro Cardenas No. 480, Col. Nonoalco Tlatelolco.	Nonoalco Tlatelolco	82	410	1966	PROSOC	RESPALDO INFONAVIT
895	09_15_033	Cuahtémoc	Edif. Francisco Zarco	Calle Lerdo No. 272, Col. Nonoalco Tlatelolco.	Nonoalco Tlatelolco	100	500	1966	PROSOC	NA
896	09_15_034	Cuahtémoc	Edif. General Anaya	Eje Central No. 470, Col. Nonoalco Tlatelolco	Nonoalco Tlatelolco	36	180	1966	PROSOC	NA
897	09_15_035	Cuahtémoc	Edif. Guanajuato	Almancen No. 94, Col. Nonoalco Tlatelolco.	Nonoalco Tlatelolco	36	180	1963	PROSOC	NA
898	09_15_036	Cuahtémoc	Edif. ISSSTE 12	Ricardo Flores Magon No. 15, Col. Nonolaco Tlatelolco.	Nonoalco Tlatelolco	100	500	1966	PROSOC	NA
899	09_15_037	Cuahtémoc	Edif. ISSSTE 16	Lerdo No. 241, Col. Nonoalco Tlatelolco	Nonoalco Tlatelolco	90	450	1966	PROSOC	NA
900	09_15_038	Cuahtémoc	Edif. ISSSTE 5	Manuel Gonzalez No. 408, Col. Nonoalco Tlatelolco.	Nonoalco Tlatelolco	112	560	1961	PROSOC	NA
901	09_15_039	Cuahtémoc	Edif. ISSSTE 8	Manuel Gonzalez No. 390, Col. Nonoalco Tlatelolco.	Nonoalco Tlatelolco	60	300	1961	PROSOC	NA
902	09_15_040	Cuahtémoc	Edif. Nayarit	Paseo De La Reforma Norte No. 690, Nonoalco Tlatelolco	Nonoalco Tlatelolco	60	300	1960	PROSOC	NA
903	09_15_041	Cuahtémoc	Edificio 15 de Septiembre	Manuel Gonzalez No. 166, Col. Nonoalco Tlatelolco	Nonoalco Tlatelolco	36	180	1966	PROSOC	NA
904	09_15_042	Cuahtémoc	Edificio 2 de Abril	Manuel Gonzalez 146, Col. Nonoalco Tlatelolco.	Nonoalco Tlatelolco	36	180	1960	PROSOC	NA
905	09_15_043	Cuahtémoc	Edificio Aguascalientes	Eje Central Lazaro Cardenas No. 475, Col. Nonoalco Tlatelolco.	Nonoalco Tlatelolco	36	180	1966	PROSOC	NA
906	09_15_044	Cuahtémoc	Edificio Aldama	Ricardo Flores Magon No. 209, Col. Nonoalco Tlatelolco	Nonoalco Tlatelolco	112	560	1963	PROSOC	NA
907	09_15_045	Cuahtémoc	Edificio Andres Quintana Roo	Manuel Gonzalez No. 380, Col. Nonoalco Tlatelolco	Nonoalco Tlatelolco	64	320	1961	PROSOC	NA
908	09_15_046	Cuahtémoc	Edificio Antonio Rosales	Ricardo Flores Magon No. 89, Col. Nonoalco Tlatelolco	Nonoalco Tlatelolco	100	500	1966	PROSOC	NA
909	09_15_047	Cuahtémoc	Edificio Baja California	Manuel Gonzalez No. 42, Col. Nonoalco Tlatelolco	Nonoalco Tlatelolco	120	600	1966	PROSOC	NA
910	09_15_048	Cuahtémoc	Edificio Batallon de San Patricio	Ricardo Flores Magon No. 85, Col. Nonoalco Tlatelolco.	Nonoalco Tlatelolco	100	500	1966	PROSOC	NA
911	09_15_049	Cuahtémoc	Edificio Campeche	Manuel Gonzalez No. 82, Col. Nonoalco Tlatelolco.	Nonoalco Tlatelolco	140	700	1966	PROSOC	NA
912	09_15_050	Cuahtémoc	Edificio Chamizal	Lazaro Cardenas, Col. Nonoalco Tlatelolco	Nonoalco Tlatelolco	82	410	1966	PROSOC	NA
913	09_15_051	Cuahtémoc	Edificio Chiapas	Almancen No. 114, Col. Nonoalco Tlatelolco	Nonoalco Tlatelolco	140	700	1966	PROSOC	NA
914	09_15_052	Cuahtémoc	Edificio Chihuahua	Manuel Gonzalez No. 72, Col. Nonoalco Tlatelolco	Nonoalco Tlatelolco	288	1440	1966	PROSOC	NA
915	09_15_053	Cuahtémoc	Edificio Coahuila	Reforma No. 716, Col. Nonoalco Tlatelolco	Nonoalco Tlatelolco	82	410	1966	PROSOC	NA
916	09_15_054	Cuahtémoc	Edificio Colima	Av. Manuel Gonzalez No. 118, Col. Nonoalco Tlatelolco.	Nonoalco Tlatelolco	140	700	1966	PROSOC	NA
917	09_15_055	Cuahtémoc	Edificio Corregidora	Rocardo Flores Magon No. 199, Col. Nonoalco Tlatelolco.	Nonoalco Tlatelolco	112	560	1963	PROSOC	NA
918	09_15_056	Cuahtémoc	Edificio Cuauhtemoc	Av. Paseo De La Reforma No. 604, Col. Nonoalco Tlatelolco.	Nonoalco Tlatelolco	82	410	1966	PROSOC	NA
919	09_15_057	Cuahtémoc	Edificio Donato Guerra	Guerrero No. 343, Col. Nonoalco Tlatelolco.	Nonoalco Tlatelolco	82	410	1966	PROSOC	NA
920	09_15_058	Cuahtémoc	Edificio Durango	Manuel Gonzalez No. 98, Col. Nonoalco Tlatelolco	Nonoalco Tlatelolco	140	700	1963	PROSOC	NA
921	09_15_059	Cuahtémoc	Edificio Eguilla	Ricardo Flores Magon No. 227, Col. Nonoalco Tlatelolco.	Nonoalco Tlatelolco	112	560	1960	PROSOC	NA
922	09_15_060	Cuahtémoc	Edificio Estado de Guerrero	Manuel Gonzalez No. 72, Col. Nonoalco Tlatelolco	Nonoalco Tlatelolco	140	700	1960	PROSOC	NA
923	09_15_061	Cuahtémoc	Edificio Estado de Hidalgo	Edif Almancen No. 106, Col. Nonoalco Tlatelolco	Nonoalco Tlatelolco	140	700	1966	PROSOC	NA
924	09_15_062	Cuahtémoc	Edificio Estado de Mexico	Calle Manuel Gonzalez No. 162, Col. Nonoalco Tlatelolco	Nonoalco Tlatelolco	140	700	1963	PROSOC	NA
925	09_15_063	Cuahtémoc	Edificio Estado de Morelos	Manuel Gonzalez No. 142, Col Nonoalco Tlatelolco	Nonoalco Tlatelolco	60	300	1966	PROSOC	NA
926	09_15_064	Cuahtémoc	Edificio Estado de Queretaro	Reforma Y Flores Magon S/N, Col. Nonoalco Tlatelolco.	Nonoalco Tlatelolco	36	180	1960	PROSOC	NA
927	09_15_065	Cuahtémoc	Edificio Ezequiel A. Chavez	Lerdo No. 314, Col Nonoalco Tlatelolco	Nonoalco Tlatelolco	112	560	1966	PROSOC	NA
928	09_15_066	Cuahtémoc	Edificio Francisco Javier Mina	Guerrero No. 330, Col. Nonoalco Tlatelolco.	Nonoalco Tlatelolco	112	560	1961	PROSOC	NA
929	09_15_067	Cuahtémoc	Edificio Francisco Primo Verdad	Ricardo Flores Magon No. 181, Col. Nonoalco Tlatelolco	Nonoalco Tlatelolco	64	320	1960	PROSOC	NA
930	09_15_068	Cuahtémoc	Edificio Guadalupe Victoria	Ricardo Flores Magon No. 265, Col. Nonoalco Tlatelolco	Nonoalco Tlatelolco	90	450	1963	PROSOC	NA
931	09_15_069	Cuahtémoc	Edificio Guillermo Prieto	Calle Lerdo No. 322, Col. Nonoalco Tlatelolco.	Nonoalco Tlatelolco	112	560	1966	PROSOC	NA
932	09_15_070	Cuahtémoc	Edificio Ignacio Allende	Guerrero No. 340, Col. Nonoalco Tlatelolco.	Nonoalco Tlatelolco	288	1440	1961	PROSOC	NA
933	09_15_071	Cuahtémoc	Edificio Ignacio Lopez Rayon	Ricardo Flores Magon No. 189, Col. Nonoalco Tlatelolco.	Nonoalco Tlatelolco	112	560	1960	PROSOC	NA
934	09_15_072	Cuahtémoc	Edificio Ignacio Ramirez	Guerrero No. 325, Col. Nonoalco Tlatelolco	Nonoalco Tlatelolco	288	1440	1966	PROSOC	NA
935	09_15_073	Cuahtémoc	Edificio Ignacio Zaragoza	Lerdo No. 304, Col. Nonoalco Tlatelolco.	Nonoalco Tlatelolco	112	560	1966	PROSOC	NA
936	09_15_074	Cuahtémoc	Edificio ISSSTE 1	Av. Insurgentes Norte 459, Col. Nonoalco Tlatelolco	Nonoalco Tlatelolco	112	560	1963	PROSOC	NA
937	09_15_075	Cuahtémoc	Edificio ISSSTE 10	Manuel Gonzalez No. 436, Col. Nonoalco Tlatelolco	Nonoalco Tlatelolco	288	1440	1966	PROSOC	NA
938	09_15_076	Cuahtémoc	Edificio ISSSTE 11	Eje Central Lazaro Cardenas No. 402, Col. Nonolaco Tlatelolco.	Nonoalco Tlatelolco	288	1440	1966	PROSOC	NA
939	09_15_077	Cuahtémoc	Edificio ISSSTE 13	Ricardo Flores Magon No. 19, Col. Nonolaco Tlatelolco.	Nonoalco Tlatelolco	100	500	1966	PROSOC	NA
940	09_15_078	Cuahtémoc	Edificio ISSSTE 14	Ricardo Flores Magon, Col. Nonoalco Tlatelolco	Nonoalco Tlatelolco	100	500	1966	PROSOC	NA
941	09_15_079	Cuahtémoc	Edificio ISSSTE 15	Ricardo Flores Magon, Col. Nonoalco Tlatelolco	Nonoalco Tlatelolco	100	500	1966	PROSOC	NA
942	09_15_080	Cuahtémoc	Edificio ISSSTE 2	Insurgentes Norte No. 449, Col. Nonoalco Tlatelolco	Nonoalco Tlatelolco	112	560	1963	PROSOC	NA
943	09_15_081	Cuahtémoc	Edificio ISSSTE 3	Insurgentes Norte No. 453, Col. Nonoalco Tlatelolco	Nonoalco Tlatelolco	112	560	1960	PROSOC	NA
944	09_15_082	Cuahtémoc	Edificio ISSSTE 4	Manuel Gonzalez No. 420, Col. Nonoalco Tlatelolco	Nonoalco Tlatelolco	112	560	1961	PROSOC	NA
945	09_15_083	Cuahtémoc	Edificio ISSSTE 6	Manuel Gonzalez No. 400, Col. Nonoalco Tlatelolco.	Nonoalco Tlatelolco	112	560	1961	PROSOC	NA
946	09_15_084	Cuahtémoc	Edificio ISSSTE 7	Manuel Gonzalez No. 372, Col. Nonoalco Tlatelolco.	Nonoalco Tlatelolco	60	300	1961	PROSOC	NA
947	09_15_085	Cuahtémoc	Edificio ISSSTE 9	Manuel Gonzalez 412, Col. Nonoalco Tlatelolco.	Nonoalco Tlatelolco	60	300	1961	PROSOC	NA
948	09_15_086	Cuahtémoc	Edificio Jimenez	Ricardo Flores Magon No. 217, Col. Nonoalco Tlatelolco	Nonoalco Tlatelolco	112	560	1963	PROSOC	NA
949	09_15_087	Cuahtémoc	Edificio Jose Maria Artega	Manuel Gonzalez No. 302, Col. Nonoalco Tlatelolco	Nonoalco Tlatelolco	288	1440	1966	PROSOC	NA
950	09_15_088	Cuahtémoc	Edificio Jose Maria Chavez	Ricardo Flores Magon No. 45, Col. Nonoalco Tlatelolco	Nonoalco Tlatelolco	90	450	1966	PROSOC	NA
951	09_15_089	Cuahtémoc	Edificio Jose Maria Morelos Y Pavon	Ricardo Flores Magon No. 153, Col. Nonoalco Tlatelolco.	Nonoalco Tlatelolco	120	600	1963	PROSOC	NA
952	09_15_090	Cuahtémoc	Edificio Juan Alvarez	Flores Magon No. 53, Col. Nonoalco Tlatelolco.	Nonoalco Tlatelolco	100	500	1966	PROSOC	NA
953	09_15_091	Cuahtémoc	Edificio Leandro Valle	Ricardo Flores Magon No. 81, Col. Nonoalco Tlatelolco	Nonoalco Tlatelolco	100	500	1966	PROSOC	NA
954	09_15_092	Cuahtémoc	Edificio Los Bravo	Guerrero No. 378, Col. Nonoalco Tlatelolco	Nonoalco Tlatelolco	112	560	1961	PROSOC	NA
955	09_15_093	Cuahtémoc	Edificio Los Galeana	Guerrero No. 338, Col. Nonoalco Tlatelolco	Nonoalco Tlatelolco	112	560	1961	PROSOC	NA
956	09_15_094	Cuahtémoc	Edificio Mariano Escobedo	Ricardo Flores Magon No. 153, Col. Nonoalco Tlatelolco.	Nonoalco Tlatelolco	100	500	1966	PROSOC	NA
957	09_15_095	Cuahtémoc	Edificio Matamoros	Guerrero No. 325, Col. Nonoalco Tlatelolco	Nonoalco Tlatelolco	112	560	1963	PROSOC	NA
958	09_15_096	Cuahtémoc	Edificio Michoacan	Manuel Gonzalez No. 60, Col. Nonoalco Tlatelolco	Nonoalco Tlatelolco	140	700	1960	PROSOC	NA
959	09_15_097	Cuahtémoc	Edificio Miguel Hidalgo	Guerrero No. 380, Col. Nonoalco Tlatelolco	Nonoalco Tlatelolco	288	1440	1962	PROSOC	NA
960	09_15_098	Cuahtémoc	Edificio Miguel Lerdo de Tejada	Manuel Gonzalez No. 379, Col. Nonoalco Tlatelolco.	Nonoalco Tlatelolco	112	560	1966	PROSOC	NA
961	09_15_099	Cuahtémoc	Edificio Miguel Negrete	Manuel Gonzalez No. 246, Col. Nonoalco Tlatelolco.	Nonoalco Tlatelolco	90	450	1966	PROSOC	NA
962	09_15_100	Cuahtémoc	Edificio Molino del Rey	Eje Central No. 454, Col. Nonoalco Tlatelolco	Nonoalco Tlatelolco	36	180	1966	PROSOC	NA
963	09_15_101	Cuahtémoc	Edificio Narciso Mendoza	Guerrero No. 390, Col. Nonoalco Tlatelolco.	Nonoalco Tlatelolco	112	560	1960	PROSOC	NA
964	09_15_102	Cuahtémoc	Edificio Niños Heroes	Lerdo No. 307, Col. Nonoalco Tlatelolco.	Nonoalco Tlatelolco	36	180	1966	PROSOC	NA
965	09_15_103	Cuahtémoc	Edificio Pedro Moreno	Av. Insurgentes Norte No. 447, Col. Nonoalco Tlatelolco.	Nonoalco Tlatelolco	112	560	1963	PROSOC	NA
966	09_15_104	Cuahtémoc	Edificio Presidente Juarez	Av. Lerdo De Tejada No. 284, Col. Nonoalco Tlatelolco.	Nonoalco Tlatelolco	288	1440	1966	PROSOC	NA
967	09_15_105	Cuahtémoc	Edificio Ramon Corona	Manuel Gonzalez No. 260, Col. Nonoalco Tlatelolco	Nonoalco Tlatelolco	100	500	1966	PROSOC	NA
968	09_15_106	Cuahtémoc	Edificio Revolución de 1910	Eje Central Lazaro Cardenas No. 466, Col. Nonoalco Tlatelolco	Nonoalco Tlatelolco	82	410	1966	PROSOC	NA
969	09_15_107	Cuahtémoc	Edificio San Luis Potosi	Manuel Gonzalez No. 150 Col. Nonoalco Tlatelolco	Nonoalco Tlatelolco	140	700	1960	PROSOC	NA
970	09_15_108	Cuahtémoc	Edificio Santos degollado	Lerdo No. 260, Col. Nonoalco Tlatelolco.	Nonoalco Tlatelolco	100	500	1966	PROSOC	NA
971	09_15_109	Cuahtémoc	Edificio Sinaloa	Manuel Gonzalez No. 174 Col. Nonoalco Tlatelolco	Nonoalco Tlatelolco	140	700	1963	PROSOC	NA
972	09_15_110	Cuahtémoc	Edificio Sitio de Cuautla	Manuel Gonzalez No. 184, Col. Nonoalco Tlatelolco.	Nonoalco Tlatelolco	60	300	1963	PROSOC	NA
973	09_15_111	Cuahtémoc	Edificio Sonora	Paseo De La Reforma No. 684, Col. Nonoalco Tlatelolco	Nonoalco Tlatelolco	60	300	1960	PROSOC	NA
974	09_15_112	Cuahtémoc	Edificio Tabasco	Manuel Gonzalez No. 140, Col. Nonoalco Tlatelolco.	Nonoalco Tlatelolco	140	700	1963	PROSOC	NA
975	09_15_113	Cuahtémoc	Edificio Tamaulipas	Manuel Gonzalez No. 98, Col. Nonoalco Tlatelolco.	Nonoalco Tlatelolco	288	1440	1963	PROSOC	NA
976	09_15_114	Cuahtémoc	Edificio Territorio de Quintana Roo	Manuel Gonzalez No. 114, Col. Nonoalco Tlatelolco.	Nonoalco Tlatelolco	36	180	1960	PROSOC	NA
977	09_15_115	Cuahtémoc	Edificio Tlaxcala	Manuel Gonzalez No. 128, Col. Nonoalco Tlatelolco.	Nonoalco Tlatelolco	140	700	1960	PROSOC	NA
978	09_15_116	Cuahtémoc	Edificio Veracruz	Reforma No. 704, Col. Nonoalco Tlatelolco	Nonoalco Tlatelolco	82	410	1960	PROSOC	NA
979	09_15_117	Cuahtémoc	Edificio Vicente Guerrero	Ricardo Flores Magon No. 205, Col. Nonoalco Tlatelolco	Nonoalco Tlatelolco	120	600	1963	PROSOC	NA
980	09_15_118	Cuahtémoc	Edificio Vicente Riva Palacio	Guerrero No. 395, Col. Nonoalco Tlatelolco	Nonoalco Tlatelolco	112	560	1966	PROSOC	NA
981	09_15_119	Cuahtémoc	Edificio Xicotencatl	Lazaro Cardenas No. 486, Col. Nonoalco Tlatelolco	Nonoalco Tlatelolco	36	180	1966	PROSOC	NA
982	09_15_120	Cuahtémoc	Edificio Yucatan	Manuel Gonzalez No. 150, Col. Nonoalco Tlatelolco.	Nonoalco Tlatelolco	140	700	1966	PROSOC	NA
983	09_15_121	Cuahtémoc	Edificio Zacatecas	Paseo De La Reforma Norte No. 730, Col. Nonoalco Tlatelolco	Nonoalco Tlatelolco	82	410	1960	PROSOC	NA
984	09_15_122	Cuahtémoc	Felix U. Gomez	Felix U. Gomez 37, Col. Guerrero	Guerrero	58	290	1987	PROSOC	NA
985	09_15_123	Cuahtémoc	Galaxia Aurora	Aurora No. 6,	Maza	60			RESPALDO INFONAVIT	Linea 2***
986	09_15_124	Cuahtémoc	Galaxia Dr. Arce	Dr. F. González Arce No. 12,	Doctores	126			RESPALDO INFONAVIT	Linea 2***
987	09_15_125	Cuahtémoc	Galaxia Dr. Atl	Calle Dr. Atl No. 123,	Santa Maria La Rivera	72			RESPALDO INFONAVIT	Linea 2***
988	09_15_126	Cuahtémoc	Galaxia Dr. Carmona Y Valle	Dr. Carmona Y Valle No. 60,	Doctores	181			RESPALDO INFONAVIT	Linea 2***

989	09_15_127	Cuahtémoc	Galaxia Revillagigedo	Revillagigedo No. 95,	Centro	148			RESPALDO INFONAVIT	Linea 2***	
990	09_15_128	Cuahtémoc	Galaxia Tizapan	Tizapan No. 18,	Centro	40			RESPALDO INFONAVIT	Linea 2***	
991	09_15_129	Cuahtémoc	Geovillas De Navarro	Dr. Navarro No. 63,	Doctores	140			RESPALDO INFONAVIT	Linea 2***	
992	09_15_130	Cuahtémoc	Geovillas De Santa Ana	Dr. Jaime Nuno No. 47,	Guerrero	316			RESPALDO INFONAVIT	Linea 2***	
993	09_15_131	Cuahtémoc	González y Ortega	Calle González Ortega No.16	Centro (Área 1)	54		1979	INFONAVIT	Linea 1**	
994	09_15_132	Cuahtémoc	Guerrero Segunda Etapa 1	Estrella 171, Col. Buenavista	Buenavista	110		1978	PROSOC	NA	
995	09_15_133	Cuahtémoc	Guerrero Segunda Etapa 2	Estrella 171, Col. Buenavista	Buenavista	110		1978	PROSOC	NA	
996	09_15_134	Cuahtémoc	Héroes de Granaditas	Ejército 1 norte No. 45	Morelos	35		103	INFONAVIT	Linea 1**	
997	09_15_135	Cuahtémoc	Hidalgo	Dr. Arce No. 46,	Doctores	48			RESPALDO INFONAVIT	Linea 2***	
998	09_15_136	Cuahtémoc	Insurgentes Norte	Av. Insurgentes norte No. 458	Atlampa	144		411	S/D	INFONAVIT	Linea 2***
999	09_15_137	Cuahtémoc	Isabel La Católica 134	Isabel La Católica #134, Col. Centro	Centro	66		330	2001	PROSOC	NA
1000	09_15_138	Cuahtémoc	Las Macetas	Dr. Morones Prieto No. 102, Col. Buenos Aires	Buenos Aires	155		775	1997	PROSOC	NA
1001	09_15_139	Cuahtémoc	Mina	Francisco Javier Mina No. 32,	Guerrero	76				RESPALDO INFONAVIT	Linea 2***
1002	09_15_140	Cuahtémoc	Naranja 284	Naranja No. 284	Atlampa	180				RESPALDO INFONAVIT	Linea 2***
1003	09_15_141	Cuahtémoc	Naranja	Naranja No. 52	Atlampa	24		63	1973	INFONAVIT	Linea 1**
1004	09_15_142	Cuahtémoc	Naranja 270	Naranja 270,	Atlampa	40				RESPALDO INFONAVIT	Linea 2***
1005	09_15_143	Cuahtémoc	Plaza de Santa Ana	Plaza, Sta. Ana No. 16	San Rafael	32		87	1985	INFONAVIT	Linea 1**
1006	09_15_144	Cuahtémoc	Real De Velasco	Dr. Velasco No. 146,	Doctores	95				RESPALDO INFONAVIT	Linea 2***
1007	09_15_145	Cuahtémoc	Republica de Chile 49	Republica de Chile 49, Col. Centro	Centro	97		485	1986	PROSOC	NA
1008	09_15_146	Cuahtémoc	Residencial Arcos II	Dr. Marquez No. 42,	Doctores	92				RESPALDO INFONAVIT	Linea 2***
1009	09_15_147	Cuahtémoc	Santa Lucia	Tenochtitlan No. 137,	Morelos	168				RESPALDO INFONAVIT	Linea 2***
1010	09_15_148	Cuahtémoc	Tlatelolco Centro I		Nonoalco Tlatelolco					DIVERSAS FUENTES	NA
1011	09_15_149	Cuahtémoc	Tlatelolco Centro II		Nonoalco Tlatelolco					DIVERSAS FUENTES	NA
1012	09_15_150	Cuahtémoc	Tlatelolco Centro III		Nonoalco Tlatelolco					DIVERSAS FUENTES	NA
1013	09_15_151	Cuahtémoc	Tlatelolco Centro IV		Nonoalco Tlatelolco					DIVERSAS FUENTES	NA
1014	09_15_152	Cuahtémoc	Tlatelolco Centro V		Nonoalco Tlatelolco					DIVERSAS FUENTES	NA
1015	09_15_153	Cuahtémoc	Tlatelolco Centro VI		Nonoalco Tlatelolco					DIVERSAS FUENTES	NA
1016	09_15_154	Cuahtémoc	Tlatelolco Oriente I		Nonoalco Tlatelolco					DIVERSAS FUENTES	NA
1017	09_15_155	Cuahtémoc	Tlatelolco Oriente II		Nonoalco Tlatelolco					DIVERSAS FUENTES	NA
1018	09_15_156	Cuahtémoc	Tlatelolco Oriente III		Nonoalco Tlatelolco					DIVERSAS FUENTES	NA
1019	09_15_157	Cuahtémoc	Tlatelolco Oriente IV		Nonoalco Tlatelolco					DIVERSAS FUENTES	NA
1020	09_15_158	Cuahtémoc	Tlatelolco Poniente I		Nonoalco Tlatelolco					DIVERSAS FUENTES	NA
1021	09_15_159	Cuahtémoc	Tlatelolco Poniente II		Nonoalco Tlatelolco					DIVERSAS FUENTES	NA
1022	09_15_160	Cuahtémoc	Tlatelolco Poniente III		Nonoalco Tlatelolco					DIVERSAS FUENTES	NA
1023	09_15_161	Cuahtémoc	Tlatelolco Poniente IV		Nonoalco Tlatelolco					DIVERSAS FUENTES	NA
1024	09_15_162	Cuahtémoc	Tlatelolco Poniente V		Nonoalco Tlatelolco					DIVERSAS FUENTES	NA
1025	09_15_163	Cuahtémoc	Torres Demet Clavijero I	Clavijero No. 16,	Esperanza	168				RESPALDO INFONAVIT	Linea 2***
1026	09_15_164	Cuahtémoc	Unidad Juárez Oriente	Antonio Anza, Av. Cuahtémoc, Huatabampo y Orizaba	Roma Sur	193		407		DIVERSAS FUENTES	NA
1027	09_15_165	Cuahtémoc	Velázquez de León	Velázquez de León No. 70	San Rafael	40		98	1977	INFONAVIT	Linea 1**
1028	09_15_166	Cuahtémoc	Villa Alameda Centro	Revillagigedo No. 89,	Centro	136				RESPALDO INFONAVIT	Linea 2***
1029	09_15_167	Cuahtémoc	Villas Los Naranjos	Cipres No. 380,	Atlampa	96				RESPALDO INFONAVIT	Linea 2***
1030	09_16_001	Miguel Hidalgo	Ammer	Lago Ammer N° 48	Col. Pensil	34				RESPALDO INFONAVIT	Linea 2***
1031	09_16_002	Miguel Hidalgo	Anáhuac II	Lago de Chapala 111	Anáhuac	16		33	1984	INFONAVIT	Linea 2***
1032	09_16_003	Miguel Hidalgo	Callejon San Joaquin	Callejon De San Joaquin N° 15	Mexico Nuevo	69				RESPALDO INFONAVIT	Linea 2***
1033	09_16_004	Miguel Hidalgo	Carrillo Puerto	Calle Felipe Carrillo Puerto No. 486	Pensil	76		238	1987	INFONAVIT	Linea 1**
1034	09_16_005	Miguel Hidalgo	Conjunto Martires De Tacubaya	Mártires De Tacubaya No. 82,	Tacubaya	24				RESPALDO INFONAVIT	Linea 2***
1035	09_16_006	Miguel Hidalgo	Dos Lagos 1	Chalco No. 110,	Anahuac	92				RESPALDO INFONAVIT	Linea 2***
1036	09_16_007	Miguel Hidalgo	Ejército Nacional No. 254	Ejército Nacional No. 254	Anzures	25		58	1974	INFONAVIT	Linea 1**
1037	09_16_008	Miguel Hidalgo	Galaxia San Joaquin	Lago Naur N° 36	Anahuac	120				RESPALDO INFONAVIT	Linea 2***
1038	09_16_009	Miguel Hidalgo	Hermanos Serdan Sector II	Casa de Moneda e Ingenieros Militares	Irrigación	290		1450	1965	PROSOC	NA
1039	09_16_010	Miguel Hidalgo	Hermanos Serdan Sector III	Casa de Moneda e Ingenieros Militares	Irrigación	280		1400	1965	PROSOC	NA
1040	09_16_011	Miguel Hidalgo	Hermanos Serdan Sector IV	Casa de Moneda e Ingenieros Militares	Irrigación	264		1320	1965	PROSOC	NA
1041	09_16_012	Miguel Hidalgo	Hermanos Serdan Sector V	Casa de Moneda e Ingenieros Militares	Irrigación	310		1550	1965	PROSOC	NA
1042	09_16_013	Miguel Hidalgo	Hermanos Serdan Sector VII	Casa de Moneda e Ingenieros Militares	Irrigación	320		1600	1965	PROSOC	NA
1043	09_16_014	Miguel Hidalgo	Izcoatl	Izcoatl N° 42	Tlaxpana	50				RESPALDO INFONAVIT	Linea 2***
1044	09_16_015	Miguel Hidalgo	José Ceballos No. 21	Jose Ceballos No. 21	San Miguel Chapultepec I Sección	36		103	S/D	INFONAVIT	Linea 1**
1045	09_16_016	Miguel Hidalgo	Legaria I	Calz. Legaria No. 410	Deportivo Pensil	180		445	1958	DIVERSAS FUENTES	NA
1046	09_16_017	Miguel Hidalgo	Legaria II	Lago Suiza y Lago Zurich	Deportivo Pensil	48		111		DIVERSAS FUENTES	NA
1047	09_16_018	Miguel Hidalgo	Legaria III	Calle Lago Zurich No. 25	Deportivo Pensil	176		454	1958	DIVERSAS FUENTES	NA
1048	09_16_019	Miguel Hidalgo	Legaria IV	Lago San Pedro esq. Santa Cruz Cacalco	Deportivo Pensil	111		306		DIVERSAS FUENTES	NA
1049	09_16_020	Miguel Hidalgo	Legaria V	Lago San Pedro s/n	Deportivo Pensil	111		306		DIVERSAS FUENTES	NA
1050	09_16_021	Miguel Hidalgo	Marina Nacional Zona 1	Marina Nacional #200	Anáhuac	121		605	1965	PROSOC	NA
1051	09_16_022	Miguel Hidalgo	Marina Nacional Zona 2	Marina Nacional #200	Anáhuac	121		605	1965	PROSOC	NA
1052	09_16_023	Miguel Hidalgo	Marina Nacional Zona 3	Marina Nacional #200	Anáhuac	121		605	1965	PROSOC	NA
1053	09_16_024	Miguel Hidalgo	Marina Nacional Zona 4	Marina Nacional #200	Anáhuac	121		605	1965	PROSOC	NA
1054	09_16_025	Miguel Hidalgo	Politecnico-San Joaquin	San Joaquin N° 39	Argentina	40				RESPALDO INFONAVIT	Linea 2***
1055	09_16_026	Miguel Hidalgo	Real De Tacuba	Golfo De Guayaquil N° 82	Col. Tacuba	59				RESPALDO INFONAVIT	Linea 2***
1056	09_16_027	Miguel Hidalgo	Real Mexico Tacuba	Calz. Mexico Tacuba No. 870,	Legaria	102				RESPALDO INFONAVIT	Linea 2***
1057	09_16_028	Miguel Hidalgo	Residencial Ginebra	Lago Wenner No. 58	Cuahtemec Pensil	160		331	S/D	INFONAVIT	Linea 2***
1058	09_16_029	Miguel Hidalgo	Rinconada De Lago Mayor	Anahuac	Anahuac	77				RESPALDO INFONAVIT	Linea 2***
1059	09_16_030	Miguel Hidalgo	Rinconada de Lago Naur	Lago Naur No. 153	Pensil Norte	96		285	S/D	INFONAVIT	Linea 2***
1060	09_16_031	Miguel Hidalgo	San Cristobal	Laguna De San Cristobal No. 226-A,	Tlaxpana	35				RESPALDO INFONAVIT	Linea 2***
1061	09_16_032	Miguel Hidalgo	Santa Cruz Cacalco	Santa Cruz Cacalco No. 94	San Joaquin	120		600	1986	PROSOC	NA
1062	09_16_033	Miguel Hidalgo	Tacubaya	Goberador Luis G. Viera No. 51	Tacubaya	20		54	1987	INFONAVIT	Linea 1**
1063	09_16_034	Miguel Hidalgo	Torres de Toreo I	Calzada Ingenieros Militares 144	San Joaquin	1716		3788	SIN DATO	INFONAVIT	Linea 2***
1064	09_16_035	Miguel Hidalgo	Torres de Toreo II	Calzada Ingenieros Militares 144	San Joaquin	1336		2816	SIN DATO	INFONAVIT	Linea 2***
1065	09_17_001	Venustiano Carranza	Aluminio	Calle aluminio No. 145 esq. El catorce.	Nicolás Bravo	90		274	S/D	INFONAVIT	Linea 2***
1066	09_17_002	Venustiano Carranza	Balbuena 10	Genaro García y 28 de Genaro García	Jardín Balbuena					DIVERSAS FUENTES	NA
1067	09_17_003	Venustiano Carranza	Balbuena 7 y 8	18 de Galindo y Villa y Cecilio Robelo	Jardín Balbuena					DIVERSAS FUENTES	NA
1068	09_17_004	Venustiano Carranza	Balbuena: Corazones de manzana 1	29 de Fray Servando Teresa de Mier y 34 de Genaro García	Jardín Balbuena	101		245		DIVERSAS FUENTES	NA
1069	09_17_005	Venustiano Carranza	Balbuena: Corazones de manzana 2	Francisco del Paso y Troncoso, 16 de Ignacio Zaragoza	Jardín Balbuena	140		372		DIVERSAS FUENTES	NA
1070	09_17_006	Venustiano Carranza	Balbuena: Corazones de manzana 3	Rivera Cambas y 5to andador de Rivera Cambas	Jardín Balbuena	109		266	S/D	DIVERSAS FUENTES	NA
1071	09_17_007	Venustiano Carranza	Balbuena: Corazones de manzana 4	Rivera Cambas y 4to andador de Rivera Cambas	Jardín Balbuena	79		187		DIVERSAS FUENTES	NA
1072	09_17_008	Venustiano Carranza	Balbuena: Corazones de manzana 5	38 andador de Cecilio Robles s/n	Jardín Balbuena	113		288		DIVERSAS FUENTES	NA
1073	09_17_009	Venustiano Carranza	Balbuena: Corazones de manzana 6	9no andador de Ignacio Zaragoza y 5to andador de Anselmo de la Portilla	Jardín Balbuena	92		258		DIVERSAS FUENTES	NA
1074	09_17_010	Venustiano Carranza	Balbuena: Unidad 1	Genaro García y 29 de Genaro García	Jardín Balbuena	199		515		DIVERSAS FUENTES	NA
1075	09_17_011	Venustiano Carranza	Balbuena: Unidad 5	Av. Del Taller y 43 de Av. Del Taller	Jardín Balbuena	191		532		DIVERSAS FUENTES	NA
1076	09_17_012	Venustiano Carranza	Balbuena: Unidad 6	Av. Del Taller y 53 de Av. Del Taller	Jardín Balbuena	64		140		DIVERSAS FUENTES	NA
1077	09_17_013	Venustiano Carranza	Calle 2 (Arenal)	Calle 2 No. 398	Cuchilla Pantitlan	36		113	1969	INFONAVIT	Linea 1**
1078	09_17_014	Venustiano Carranza	Candelaria de Los Patos	San Ciprian S/N	Merced Centro	685		3425	1969	PROSOC	NA
1079	09_17_015	Venustiano Carranza	Carpintería	Carpintería No. 57	Morelos	36		118	S/D	INFONAVIT	Linea 2***
1080	09_17_016	Venustiano Carranza	Cobre y Aluminio	Cobre No. 133	Nicolás Bravo	97		284	1976	INFONAVIT	Linea 1**
1081	09_17_017	Venustiano Carranza	Condominios Deportiva	Av. Morelos #605	Magdalena Mixuca	48		240	1969	PROSOC	NA
1082	09_17_018	Venustiano Carranza	Crisantemo 1	Francisco del Paso y Troncoso	Jardín Balbuena	100		500	1968	PROSOC	NA
1083	09_17_019	Venustiano Carranza	Crisantemo 2	Francisco del Paso y Troncoso	Jardín Balbuena	100		500	1968	PROSOC	NA
1084	09_17_020	Venustiano Carranza	Crisantemo 3	Ret. 11 de Av. del Taller	Jardín Balbuena	120		600	1967	PROSOC	NA
1085	09_17_021	Venustiano Carranza	Crisantemo 4	Jesus Galindo y Villa #285	Jardín Balbuena	80		400	1967	PROSOC	NA
1086	09_17_022	Venustiano Carranza	Crisantemos V Y VI	Francisco del Paso y Cecilio Robelo	Jardín Balbuena	120		600	1968	PROSOC	NA
1087	09_17_023	Venustiano Carranza	Dalias III	Francisco del Paso y Troncoso 398, Entre Agiabampo y Ret.16	Jardín Balbuena	40		200	1968	PROSOC	NA

1088	09_17_024	Venustiano Carranza	Dalias IV	Francisco del Paso y Troncoso	Jardin Balbuena	80	400	1968	PROSOC	NA
1089	09_17_025	Venustiano Carranza	Dalias VI	Fray Servando Teresa de Mier	Jardin Balbuena	124	620	1966	PROSOC	NA
1090	09_17_026	Venustiano Carranza	Dalias VII	Ret. 9 De Francisco del Paso y Troncoso Nos. 19, 25,29 y 31	Jardin Balbuena	80	400	1968	PROSOC	NA
1091	09_17_027	Venustiano Carranza	Dalias VIII	Ret. 6 Bis De Fray Servando Teresa de Mier	Jardin Balbuena	30	150	1966	PROSOC	NA
1092	09_17_028	Venustiano Carranza	Galaxia Labradores	Labradores No. 7	Morelos	80	258	S/D	INFONAVIT	Linea 2***
1093	09_17_029	Venustiano Carranza	Galaxia Marruecos	Marruecos N° 115	Col. Romero Rubio	59			RESPALDO INFONAVIT	Linea 2***
1094	09_17_030	Venustiano Carranza	ISSSTE 1	Retorno 38 de Av. del Taller	Jardin Balbuena	200	1000	1964	PROSOC	NA
1095	09_17_031	Venustiano Carranza	ISSSTE 2	Retornos 28 y 30 De Genaro Garcia	Jardin Balbuena	184	920	1960	PROSOC	NA
1096	09_17_032	Venustiano Carranza	ISSSTE 3	Retorno No. 52 de Cecilio Robelo	Jardin Balbuena	336	1680	1959	PROSOC	NA
1097	09_17_033	Venustiano Carranza	ISSSTE 4	Retorno 4 De Anselmo de La Portilla	Jardin Balbuena	400	2000	1960	DIVERSAS FUENTES	NA
1098	09_17_034	Venustiano Carranza	ISSSTE 5	Retorno 31 y 45 De Av. del Taller	Jardin Balbuena	194	970	1956	PROSOC	NA
1099	09_17_035	Venustiano Carranza	ISSSTE 6	Retorno No. 48 De Taller y 36 de Dic. De Genaro Garcia	Jardin Balbuena	240	1200	1960	PROSOC	NA
1100	09_17_036	Venustiano Carranza	Kennedy Norte I	Fray Servando Teresa de Mier, Nicolás León y Genaro Garcia	Jardin Balbuena	632	3160		DIVERSAS FUENTES	NA
1101	09_17_037	Venustiano Carranza	Kennedy Norte II	Fray Servando Teresa de Mier, Francisco del paso y Troncoso, Cecilio Robelo	Jardin Balbuena	728	3640		DIVERSAS FUENTES	NA
1102	09_17_038	Venustiano Carranza	Kennedy Norte III	Fray Servando Teresa de Mier, Francisco del paso y Troncoso, Cecilio Robelo	Jardin Balbuena	1272	6360		DIVERSAS FUENTES	NA
1103	09_17_039	Venustiano Carranza	Kennedy Oriente I	Fray Servando Teresa de Mier, Francisco del paso y Troncoso, Cecilio Robelo	Jardin Balbuena	472	2360		DIVERSAS FUENTES	NA
1104	09_17_040	Venustiano Carranza	Kennedy Oriente II	Fray Servando Teresa de Mier, Francisco del paso y Troncoso, Cecilio Robelo	Jardin Balbuena				DIVERSAS FUENTES	NA
1105	09_17_041	Venustiano Carranza	Kennedy Poniente	Fray Servando Teresa de Mier, Francisco del paso y Troncoso, Cecilio Robelo	Jardin Balbuena				DIVERSAS FUENTES	NA
1106	09_17_042	Venustiano Carranza	Kennedy Sur I	Fray Servando Teresa de Mier, Francisco del paso y Troncoso, Nicolás León	Jardin Balbuena				DIVERSAS FUENTES	NA
1107	09_17_043	Venustiano Carranza	Kennedy Sur II	Fray Servando Teresa de Mier, Francisco del paso y Troncoso, Cecilio Robelo	Jardin Balbuena				DIVERSAS FUENTES	NA
1108	09_17_044	Venustiano Carranza	Kennedy Sur III	Fray Servando Teresa de Mier, Francisco del paso y Troncoso, Cecilio Robelo	Jardin Balbuena				DIVERSAS FUENTES	NA
1109	09_17_045	Venustiano Carranza	Kennedy Sur IV	Fray Servando Teresa de Mier, Francisco del paso y Troncoso, Cecilio Robelo	Jardin Balbuena				DIVERSAS FUENTES	NA
1110	09_17_046	Venustiano Carranza	Kennedy Sur V	Fray Servando Teresa de Mier, Francisco del paso y Troncoso, Cecilio Robelo	Jardin Balbuena				DIVERSAS FUENTES	NA
1111	09_17_047	Venustiano Carranza	Morelos I	Tapiceria N° 114	Col. Morelos	35			RESPALDO INFONAVIT	Linea 2***
1112	09_17_048	Venustiano Carranza	Plaza San Lazaro	Corregidora #148	10 de Mayo	654	3270	1986	PROSOC	NA
1113	09_17_049	Venustiano Carranza	Tapiceria	Av. Del Trabajo 20,	Col. Morelos	49			RESPALDO INFONAVIT	Linea 2***
1114	09_17_050	Venustiano Carranza	Villas Del Sol Los Robles		Morelos	72			RESPALDO INFONAVIT	Linea 2***

## LISTADO ÁREA METROPOLITANA INFONAVIT



<b>CÓDIGO MUNICIPIO INEGI</b>	<b>MUNICIPIO</b>	<b>No. UNIDADES INFONAVIT</b>	<b>No. DE VIVIENDAS INFONAVIT</b>
013	Atlixapán de Zaragoza	3	2603
020	Coacalco de Berriozábal	8	11455
024	Cuautitlán de Romero Rubio	1	1184
033	Ecatepec de Morelos	5	6820
039	Ixtapaluca	2	2330
040	Ixtapan de la Sal	1	275
044	Jaltenco	1	3538
057	Naucalpan de Juárez	3	476
058	Nezahualcóyotl	1	1273
070	Los Reyes La Paz	1	1146
095	Tepozotlán	2	80
104	Tlalnepantla de Baz	24	15463
106	Toluca	1	143
108	Tultepec	1	4220
109	Tultitlán	18	12050
121	Cuautitlán Izcalli	7	8739
<b>TOTAL</b>	<b>16 MUNICIPIOS</b>	<b>79</b>	<b>71795</b>

El siguiente documento contiene las Unidades Habitacionales en Zona Metropolitana de la Ciudad de México, con información aportada por INFONAVIT en listados en formato .exl

Esta información ha sido complementada con las Unidades Habitacionales localizadas en el libro INFONAVIT XV Años de servir al trabajador.

El producto original ha sido modificado para la facilidad del manejo de bases de datos, con información obtenida en le INEGI.



NOMBRE DEL CONJUNTO	N° DE VIVIENDAS	CALLE	COLONIA	MUNICIPIO	C.P.
Hogares de Atizapan XVI Y XVII	581	Av. Hogares de Atizapan	Hogares de Atizapan	Atizapán de Zaragoza	52500
Hogares de Atizapan CTM I,II Y XVIII	1609	Av. Hogares de Atizapan	Hogares de Atizapan	Atizapán de Zaragoza	52500
Hogares SOMEX mz 22,23,25,26	513	Av. Hogares de Atizapan	Hogares de Atizapan	Atizapán de Zaragoza	52500
Potrero la Laguna I	1340	N. Morelos y Av. Presidentes	San Lorenzo Textitlac	Coacalco de Berriozábal	55700
Potrero la Laguna II	2539	N. Morelos y Av. Presidentes	San Lorenzo Textitlac	Coacalco de Berriozábal	55700
Rivera de Coacalco	126	Magdalena S/N	Santa Maria Magdalena	Coacalco de Berriozábal	55715
Jardines de San Jose 1a sección	470	Santa Eugenia S/N	Jardines de San Jose Coacalco	Coacalco de Berriozábal	55716
Jardines de San Jose II-A	377	Santa Eugenia S/N	Jardines de San Jose Coacalco	Coacalco de Berriozábal	55716
Jardines de San Jose II-B	318	Santa Eugenia S/N	Jardines de San Jose Coacalco	Coacalco de Berriozábal	55716
Jardines de San Jose II-C	305	Santa Eugenia S/N	Jardines de San Jose Coacalco	Coacalco de Berriozábal	55716
San Rafael Coacalco	5980	Carlos Pichardo Cruz	San Rafael Coacalco	Coacalco de Berriozábal	55712
Conjunto Cuautitlan Cebadales	1184	Relojes Y Tlaltepán	Villas de Cuautitlán	Cuautitlán de Romero Rubio	54854
Aragon CROC	370	Camino Nuevo Aragon y Jacaranda	Aragon INFONAVIT CROC IV	Ecatepec de Morelos	55247
Llano de los Baez	1416	Av. Calandrias y Ray-O-Bac	Llano de los Baez	Ecatepec de Morelos	55056
Valle de Ecatepec XIII	2822	Av. Central Y Fresno	CTM Valle de Ecatepec	Ecatepec de Morelos	55119
Valle de Anahuac	1700	Av. Central S/N	EMILIANO ZAPATA	Ecatepec de Morelos	55200
Valle de Aragon CTM XIV, Zona 1, 2, 3	512	Valle Del Amazonas y Valle del Don	VALLE DE ARAGON	Ecatepec de Morelos	55235
Rancho el Carmen	1264	Km. 25 C.F. Mexico/Puebla	El Carmen	Ixtapaluca	56560
San Jose de la Palma	1066	Calle 21 De Marzo S/N	San Jose de la Palma	Ixtapaluca	56530
Ixtapan de La Sal	275	Reforma y Jacarandas	Infonavit	Ixtapan de la Sal	51906
Alborada Jaltenco	3538	Itsmo y Quebrada	San Pablo de las Salinas	Jaltenco	55783
Conjunto Lomas Verdes Telefonistas I	100	Via Lactea S/N	La Alteza	Naucalpan de Juárez	53120
Conjunto Lomas Verdes Telefonistas II	60	Via Lactea S/N	La Alteza	Naucalpan de Juárez	53120
Conjunto Petroquímica Lomas Verdes	316	Bosque Alto S/N	San Mateo	Naucalpan de Juárez	53124
Las Armas	1273	Av. Central Y Prados Del Bosque	Valle de Aragón	Nezahualcóyotl	57500
Los Tepozanes	1146	Paseo Tepozan N° 1	Floresta	Los Reyes La Paz	56420
Lote 18	20	Av. Industrial, Lote 18	El Trebol	Tepoztlán	54600
Lote 19	60	Lote 19	El Trebol	Tepoztlán	54600
Rosario I, Sector 2 CA	1030	Av. De Las Civilizaciones y Av. De Las Culturas	Unidad Habitacional El Rosario	Tlalnepantla de Baz	04090
Rosario I, Sector 2 CB	365	Av. De Las Civilizaciones y Av. De Las Culturas	Unidad Habitacional El Rosario	Tlalnepantla de Baz	04090
Rosario I, Sector 2 CD	300	Av. De Las Civilizaciones y Av. De Las Culturas	Unidad Habitacional El Rosario	Tlalnepantla de Baz	04090
Rosario I, Sector 3-A	270	Av. De Las Civilizaciones y Av. De Las Culturas	Unidad Habitacional El Rosario	Tlalnepantla de Baz	04090
Rosario I, Sector 3-B	630	Av. De Las Civilizaciones y Av. De Las Culturas	Unidad Habitacional El Rosario	Tlalnepantla de Baz	04090
Rosario I, Sector 3-C	325	Av. De Las Civilizaciones y Av. De Las Culturas	Unidad Habitacional El Rosario	Tlalnepantla de Baz	04090
Rosario I Sector CROC 2	965	Av. De Las Civilizaciones y Av. De Las Culturas	Unidad Habitacional El Rosario	Tlalnepantla de Baz	04090
Rosario II, Sector I	850	Av. De Las Civilizaciones y Av. De Las Culturas	Unidad Habitacional El Rosario	Tlalnepantla de Baz	04090
Rosario II, Sector II	150	Av. De Las Civilizaciones y Av. De Las Culturas	Unidad Habitacional El Rosario	Tlalnepantla de Baz	04090
Rosario II, Sector III	1175	Av. De Las Civilizaciones y Av. De Las Culturas	Unidad Habitacional El Rosario	Tlalnepantla de Baz	04090
Rosario Ceylan I	250	Av. De Las Civilizaciones y Av. De Las Culturas	Unidad Habitacional El Rosario	Tlalnepantla de Baz	04090
Rosario Ceylan II	321	Av. De Las Civilizaciones y Av. De Las Culturas	Unidad Habitacional El Rosario	Tlalnepantla de Baz	04090
Rosario CROC V "Bugambilias"	160	Av. De Las Culturas Y Cultura Griega	Unidad Habitacional El Rosario	Tlalnepantla de Baz	04090
Rosario CROC VII	290	Av. De Las Culturas Y Cultura Griega	Unidad Habitacional El Rosario	Tlalnepantla de Baz	04090
Rosario I Sector CROC 3A	302	Av. De Las Culturas Y Cultura Griega	Unidad Habitacional El Rosario	Tlalnepantla de Baz	04090
Rosario I Sector CROC 3B	300	Av. De Las Culturas Y Cultura Griega	Unidad Habitacional El Rosario	Tlalnepantla de Baz	04090
Rosario II Gasera	282	Av. De Las Culturas Y Cultura Griega	Unidad Habitacional El Rosario	Tlalnepantla de Baz	04090
Hipodromo Textil	240	Av. Cultura Romana	Unidad Habitacional El Rosario	Tlalnepantla de Baz	04090

NOMBRE DEL CONJUNTO	N° DE VIVIENDAS	CALLE	COLONIA	MUNICIPIO	C.P.
El Hormiguero	80	Titanio N° 7	Joya Iztacala	Tlalnepantla de Baz	54160
El Tenayo	3377	Prol. Vallejo y Sta. Cecilia	Unidad Habitacional El Tenayo	Tlalnepantla de Baz	54147
Carlos L. Gracidas	80	Calle 16 de Septiembre N° 29	Ampliación Nte. San J. Iztacala	Tlalnepantla de Baz	54160
Tabla Honda	1861	Prol. Vallejo y 100 Metros	Tenayuca	Tlalnepantla de Baz	54140
Jardines De Santa Cecilia	300	Av. Pajaritos S/N	Santa Cecilia	Tlalnepantla de Baz	54130
Gustavo Baz Prada	1560	Paseo Del F.C. Y Autopista Naucalpan Ecatepec	UH Gustavo Baz Prada	Tlalnepantla de Baz	54098
Conjunto Colegio Militar	143	Heroico Colegio Militar Y Jose Gpe. Posada	Los Angeles	Toluca	50020
Conjunto San Pablo	4220	San Pablo Y De Las Rosas	Santiago Teyahualco	Tultepec	54980
Alborada I	1344	Anstacio Bustamante y Leonardo Bravo	La Joya	Tultitlán	54900
Alborada II CTM	1256	Constituyentes y Granjas	San Pablo de las Salinas	Tultitlán	54900
Arista	300	Andres Quintana Roo N° 71	San Pablo de las Salinas	Tultitlán	54900
San Pablo Castera	240	Av. Quintana Roo N° 72	San Pablo de las Salinas	Tultitlán	54900
Llanura Verde	350	Dip. Sergio Perez Tovar	San Pablo de las Salinas	Tultitlán	54900
Lote 12 Oriente	360	Leonardo Bravo S/N	San Pablo de las Salinas	Tultitlán	14100
Lote 19 A y B, Condominios A al F	370	Av. De Los Robles N° 19 A y B	San Pablo de las Salinas	Tultitlán	14100
Lote 19 A y B, Condominios G al N	356	Av. De Los Robles N° 19 A y B	San Pablo de las Salinas	Tultitlán	14100
Lote 20 y 21, Condominios A Al F	320	Av. Robles Lote 20 y 21 S/N	San Pablo de las Salinas	Tultitlán	54940
Lote 20 y 21, Condominios G al W	745	Av. Robles Lote 20 y 21 S/N	San Pablo de las Salinas	Tultitlán	54940
Lote 41, Condominios A, B, C, E, E, F	101	Quintana Roo y Tortolas	J.M. Morelos y Pavón	Tultitlán	54940
Lote 41, Condominios G, H, I, J, K, L, M, N	265	Quintana Roo y Tortolas	J.M. Morelos y Pavón	Tultitlán	54940
Lote 82 Condor	120	Sergio Perez Tovar, Lote 82	San Pablo de las Salinas	Tultitlán	54940
Lote 85 El Rocio	404	Sergio Perez Tovar y Prados	San Pablo de las Salinas	Tultitlán	54940
Lote 93	328	Sergio Perez Tovar y Prados	San Pablo de las Salinas	Tultitlán	54940
Lote 115	564	Magnolias S/N	San Pablo de las Salinas	Tultitlán	54919

## IX. CONCLUSIONES.



Universidad Nacional  
Autónoma de México

Dirección General de Bibliotecas de la UNAM

**Biblioteca Central**



**UNAM – Dirección General de Bibliotecas**  
**Tesis Digitales**  
**Restricciones de uso**

**DERECHOS RESERVADOS ©**  
**PROHIBIDA SU REPRODUCCIÓN TOTAL O PARCIAL**

Todo el material contenido en esta tesis esta protegido por la Ley Federal del Derecho de Autor (LFDA) de los Estados Unidos Mexicanos (México).

El uso de imágenes, fragmentos de videos, y demás material que sea objeto de protección de los derechos de autor, será exclusivamente para fines educativos e informativos y deberá citar la fuente donde la obtuvo mencionando el autor o autores. Cualquier uso distinto como el lucro, reproducción, edición o modificación, será perseguido y sancionado por el respectivo titular de los Derechos de Autor.

El presente documento contiene información de un estudio elaborado y de mucha importancia, ya que podemos observar diversos aspectos de nuestra ciudad y su crecimiento durante los últimos 40 años y la problemática de la vivienda en México. Las bases de datos consultadas y aquí integradas son una síntesis de diversas fuentes de información que contienen datos sumamente importantes, ya que si dejamos de verlos como datos duros, podemos llegar a conclusiones importantes de cada una de las unidades habitacionales, contextualizando cada una de ellas.

Si observamos si traza urbana, en dónde se localizan, en que periodo fue construida, el territorio que abarca, el área de la unidad, si fue dividida o no, habla de cambios en la sociedad que la habita y cambios físicos en su propia arquitectura. Todo este estudio nos arroja una gama de información que podemos utilizar a muchos niveles y en diversas disciplinas.

Aprendí que con el tiempo la morfología de las construcciones cambian, las formas de otorgar créditos, los materiales y los espacios, todo esto repercute en nuestro estado mental y la manera en que vivimos. El estado en el que se encuentran actualmente “nuestras” viviendas, habla de un contexto físico, social, político, urbano. Lo importante ahora es reconocer las deficiencias del estado de nuestras viviendas e implementar programas de mejoramiento. La experiencia dice que la ciudad puede seguir creciendo, así hasta unirnos con estados aledaños al D.F. como lo es el Estado de México, se puede seguir construyendo como lo hacen actualmente las grandes desarrolladoras, la pregunta es si es lo correcto y si mejora la calidad de vida de la gente. Hoy en día es de suma importancia atender a los problemas que nos enfrentamos en la ciudad y eso no se logra simplemente construyendo “mas viviendas” sino prestar atención a los focos rojos y atenderlos, para mejorar lo que ya tenemos y aprovecharlo.

Por otro lado, pude observar durante el tiempo que participé en el proyecto, la importancia del trabajo en equipo; la integración de todos los participantes y sus diferentes profesiones como sociólogos, psicólogos, arquitectos, urbanistas, geógrafos, los alumnos de servicio social y practica profesional. Lo cual me lleva a la conclusión que un proyecto de investigación multidisciplinario es mucho mas completo, abarca mas temas de análisis y siempre lleva a un mejor y mas completo resultado.

## X. BIBLIOGRAFÍA.

Centro Operacional de Vivienda y Poblamiento (1977). *La producción de vivienda en la Zona Metropolitana de la Ciudad de México.*

Centro Operacional de Vivienda y Poblamiento (1977). *Las Políticas Habitacionales del Estado Mexicano.*

Consejo Nacional de Población (1998). *Escenarios demográficos y urbanos de la Zona Metropolitana de la Ciudad de México, 1990-2010.*

Esther, M. y Eftychia, B. (2012). *La vivienda en México. Temas Contemporáneos. Pobreza urbana y desigualdad en México.*

Instituto del Fondo Nacional de la Vivienda para los Trabajadores (1987). *INFONAVIT XV Años de servir a los trabajadores.*

Sánchez Corral, J. (2012) *La vivienda “social” en México.*

### PAGINAS WEB

<http://www.inegi.org.mx>

<http://www3.inegi.org.mx/sistemas/mapa/denue/>

[http://portal.infonavit.org.mx/wps/wcm/connect/infonavit/el+instituto/el\\_infonavit/historia](http://portal.infonavit.org.mx/wps/wcm/connect/infonavit/el+instituto/el_infonavit/historia)

<http://www.presidencia.gob.mx/mejorando-la-unidad/>



Universidad Nacional  
Autónoma de México



**UNAM – Dirección General de Bibliotecas**  
**Tesis Digitales**  
**Restricciones de uso**

**DERECHOS RESERVADOS ©**  
**PROHIBIDA SU REPRODUCCIÓN TOTAL O PARCIAL**

Todo el material contenido en esta tesis esta protegido por la Ley Federal del Derecho de Autor (LFDA) de los Estados Unidos Mexicanos (México).

El uso de imágenes, fragmentos de videos, y demás material que sea objeto de protección de los derechos de autor, será exclusivamente para fines educativos e informativos y deberá citar la fuente donde la obtuvo mencionando el autor o autores. Cualquier uso distinto como el lucro, reproducción, edición o modificación, será perseguido y sancionado por el respectivo titular de los Derechos de Autor.



