



UNIVERSIDAD NACIONAL AUTÓNOMA DE MÉXICO

Facultad de Ciencias Políticas y Sociales

Posgrado en Ciencias Políticas y Sociales

Doctorado en Ciencias Políticas y Sociales

Orientación: Relaciones Internacionales

El impacto de los conflictos regionales en el proceso de integración en África.

Tesis

Que para obtener el grado de doctor en Ciencias Políticas y Sociales

Presenta:

Azamiou Barry

Director: Dr. Fabien Adonon Djogbenou

Comité: Tutorial

Dra. Rosa María Villarello Reza

Dra. Ursula Oswald Spring



2012



Universidad Nacional
Autónoma de México

Dirección General de Bibliotecas de la UNAM

Biblioteca Central



UNAM – Dirección General de Bibliotecas
Tesis Digitales
Restricciones de uso

DERECHOS RESERVADOS ©
PROHIBIDA SU REPRODUCCIÓN TOTAL O PARCIAL

Todo el material contenido en esta tesis esta protegido por la Ley Federal del Derecho de Autor (LFDA) de los Estados Unidos Mexicanos (México).

El uso de imágenes, fragmentos de videos, y demás material que sea objeto de protección de los derechos de autor, será exclusivamente para fines educativos e informativos y deberá citar la fuente donde la obtuvo mencionando el autor o autores. Cualquier uso distinto como el lucro, reproducción, edición o modificación, será perseguido y sancionado por el respectivo titular de los Derechos de Autor.

Dedicatoria

Al Todopoderoso Dios por crearme y guiarme hacia el camino recto

A mis padres Mamadou Diouldé Barry y Fatoumata Diaraye Barry

*Por darme la vida y apoyarme para cumplir con mis
objetivos.*

A la hermana de mi mamá Mariama Nially Barry

Agradecimientos

Al Comité Tutorial de mi tesis:

-Profesor Fabien Adonon Djogbenou, por haberme brindado su ayuda constante e incondicional en el proceso de esta investigación. Su apoyo y confianza en mi trabajo y su capacidad para guiar mis ideas ha sido un aporte invaluable.

-Dra. Rosa María Villarelló Reza, por sus sabios consejos y por su importante aporte y participación activa en el desarrollo de esta tesis.

-Dra Ursula Oswald Spring, por su dinamismo y expedición, así como por su participación activa y enriquecedora en esta investigación.

A mis sinodales:

-Dr. Leopoldo González Aguayo, por enriquecer esta investigación con sus observaciones y comentarios

-Dr. Louis Valentín Mballa, por su apoyo incondicional y activa participación en la reestructuración y enriquecimiento de la presente investigación.

A los Profesores y trabajadores de la FCP y S tales como:

Mtro Alfonso Sánchez Múgica y Dr. Carlos Hernández Alcántara, Por estar siempre en los momentos que he necesitado de un verdadero apoyo. A Mtro. Felipe Pozo que fue mi primer contacto en México, Dr. Carlos Uscanga, Dra. Lourdes Sierra Kobeh, Mtra. Consuelo Dávila, Dra. Alejandra Salas Porras, Dra. Graciela Arroyo Pichardo, Dra. Gloria Ramírez Hernández y su equipo, la fallecida secretaria Rossy, Lic. Sandra Luz y su secretaria Ana, Ing. Norma y Víctor López.

A los colegas de mi generación y a todos mis profesores y profesoras del Posgrado.

A la UNAM por haberme dado la oportunidad de superarme y a CONACYT por otorgarme la Beca.

A l'École des Hautes Études en Sciences Sociales de Paris (l'EHÉSS) y a la Fondation National de Sciences Po de Paris, por darme la oportunidad de realizar estancias de investigación en sus respectivas instalaciones.

A los profesores y trabajadores de l'EHÉSS tales como:

Mi Estimado Cotutor Dr. Michel Agier y a mi Estimado profesor Dr. Jean Vincent Holeindre, a Mme Raymond por su seriedad y expedición, a Mme Alba Horeinsten y a Mme Sandra Pertays.

A mis amistades mexicanas Miguel Ángel Castillo y Citlali con sus respectivas familias en Chetumal, al Sr. Eugenio y su familia en Santa Úrsula (D.F), a la Sra. Sandra Barón de la SERE y al Lic. Eduardo Menache y sus secretarias.

A mis hermanos y hermanas (Feu Mamadou Aliou Barry, Mamadou Baïllo Barry, Houlaymatou Barry, Feu Mamadou Cherif Barry, Dalanda Barry, Aïssatou Barry, Fta Barry, Souleymane Barry et Ramatoullaye Barry.

A mis tíos, tías, abuelos, hermanas y hermanos:

A mis tíos (El Hadj Alimou Barry y su familia, El Hadj Talhatou Barry y su famille, El Hadj Barry Yaya Baradji y su familia, El Hadj Barry Alsayni et famille, Mr. Boubacar Barry y su familia, Mr. Abdourahmane Barry, Mr. Mamadou Diouldé Barry-tailleur y su familia, Mr. Moustapha Barry en Paris, Mr. Moustapha Barry en Suiza, Mr. Amadou Oury Barry en USA, Dr. Hassimiou Barry, Mr. Lamine Barry en suiza, Mr. Mamadou Diouldé Barry en Alemania.

A los Embajadores Mohamed Kaba bangoura, El Hadj Balla Moussa Camara, Cheick Condé y Hadiatou Sow.

A los Consejeros Almamy Ibrahima Seck y feu Mamadou Camara.

A mis compatriotas (Mr. Mamadou Moustapha Bah, su esposa Edic Rivera y su hija Yenab en Queretaro, por su cariño y apoyo incondicional; a Mr. Bah Khalidou, Mme Bah y sus hijas en Toluca, por su amistad sincera y su apoyo incondicional; a El Hadj Mamoudou Sy y su familia, a Mr. Cheick y su familia en Toluca, a Mr. Ibrahima Bah prince y a Mr. Sountou Conté.

A mis amigos de niñez Thierno Abdoul Karim Diallo, Moustapha Bah, Mouctar Baldé, Boubacar Baldé, Sow Oury, Cécé Théa, Alpha Tata Diallo, Dr. Alpha Baldé, Mamadou yaya Dramé.

A Mis profesores de la Universidad de Conakry y de la Universidad de Oriente de Santiago de Cuba y en especial al Dr. Humberto Palacios y su familia, a Freider Santanas y su familia, a Reinaldo Suarez y su familia, a Mercedes Cathcart y su familia, a Sonia Rodríguez y su familia, a la profesora Yadira y su familia, y a la Dra. Mariela y su esposo.

*A **Moustapha Bah**, su esposa **Annegret** y su hijo **Boubacar Bah** en Frankfurt, a mi amigo Roberto Castillo en Bayamo (Cuba), sin olvidar nuestro hermanito José, nuestra mamá Doris y nuestro fallecido padre Luis.*

*A la gran familia del **Gran Cherif de Sagalé** (Guinea) y a todos los hermanos **musulmanes** de la Mezquita de Polanco (México) y en especial a Omar Weston y su familia, y al Ing. Mustafa Abu Omar.*

Índice analítico

| | |
|---|-----------|
| Introducción..... | 1 |
| Capítulo 1: Acercamiento teórico conceptual y dinámica conflictiva en África..... | 13 |
| <i>Sección 1: Marco teórico conceptual.....</i> | <i>13</i> |
| 1. Concepto de conflicto armado | 13 |
| 2. Conceptos de Paz, Seguridad y Desarrollo, y su interrelación..... | 14 |
| 3. El Constructivismo: ¿es la realidad un constructo social? | 18 |
| 3.1 El Constructivismo en las Relaciones Internacionales..... | 20 |
| 3.2 Alcance y límites del constructivismo..... | 23 |
| 4. Los Mecanismos precoloniales de prevención, gestión y resolución de conflictos en África. | 27 |
| 4.1 La palabre..... | 29 |
| 4.2 La institución de los Bashingantahe de Burundi..... | 32 |
| 4.3 Las alianzas..... | 34 |
| 4.4 La mediación en la comunidad de los pastores Somalís..... | 36 |
| 4.5 La diplomacia..... | 37 |
| 5. Los mecanismos posguerra fría de prevención, gestión y resolución de conflictos en África..... | 42 |
| <i>Sección 2: Dinámica conflictiva en África.....</i> | <i>46</i> |
| 1. Panorama general de los conflictos en África..... | 46 |
| 2. Presentación de los actores de los conflictos armados en África del Oeste..... | 54 |
| 2.1 El Conflicto liberiano..... | 56 |
| 2.2 El caso de Sierra Leona..... | 57 |
| 2.3 El Conflicto de Costa de Marfil..... | 61 |
| 3. Actores de los conflictos en África Central y de los Grandes Lagos..... | 63 |
| 3.1 El caso de Ruanda..... | 67 |

| | |
|--|----|
| 3.2 La Primera Guerra de la República Democrática del Congo (1996-1997)..... | 69 |
| 3.3 La Segunda Guerra de la República Democrática del Congo (1998-2003)..... | 70 |

Capítulo 2: El Impacto de los conflictos armados en el proceso de integración en África del Oeste.....78

| | |
|---|-----|
| 1. Estado de la integración socioeconómica y política en África del Oeste..... | 79 |
| 1.1 Antecedentes..... | 79 |
| 1.2 Surgimiento de los bloques económicos | 82 |
| 2. El Impacto socioeconómico y político de los conflictos armados..... | 87 |
| 2.1 Financiamiento de los conflictos armados de Liberia y de Sierra Leona..... | 88 |
| 2.2 Financiamiento del conflicto armado marfileño..... | 93 |
| 2.3 Costa de Marfil como segundo pilar económico de la subregión después de Nigeria..... | 96 |
| 2.4 Desaceleración de la economía de los países vecinos de Costa de Marfil como consecuencia del conflicto marfileño..... | 99 |
| 2.5 Afectación de las transacciones comerciales y del proceso de integración en la subregión..... | 104 |
| 3. Impacto social del conflicto..... | 110 |
| 4. El impacto de los conflictos armados en el IDH de los países oeste africanos afectados..... | 111 |
| 4.1 Costa de Marfil..... | 113 |
| 4.2 La Sierra Leona..... | 115 |
| 4.3 El caso de Guinea..... | 117 |
| 4.4 El Liberia..... | 119 |

Capítulo 3: Desestabilización del equilibrio subregional en África Central y de los Grandes Lagos.....122

| | |
|---|-----|
| 1. Principales rasgos de la integración en África Central y de los Grandes Lagos..... | 123 |
| 1.1 Antecedentes..... | 123 |
| 1.2 los principales bloques económicos..... | 125 |

| | |
|--|------------|
| 2. El impacto socioeconómico y político de los conflictos armados en África Central y de los Grandes Lagos..... | 132 |
| 2.1 La RDC como potencial pilar económico de la región..... | 132 |
| 2.2 Impacto del conflicto armado en las transacciones comerciales a nivel nacional y regional..... | 139 |
| 2.3 Los actores del pillaje y de la comercialización de los recursos de la RDC..... | 145 |
| 2.4 La RDC y su aliado Zimbabue..... | 151 |
| 2.5 Ruanda y los grupos rebeldes aliados..... | 153 |
| 2.6 Uganda y los grupos rebeldes aliados..... | 159 |
| 2.7 El control de las fronteras como un negocio fructuoso..... | 161 |
| 2.8 El impacto sociopolítico en la región..... | 170 |
| 3. Consecuencias en el desarrollo humano..... | 175 |
| 3.1 La RDC..... | 175 |
| 3.2 Ruanda..... | 177 |
| 3.3 Uganda..... | 179 |
| 3.4 Burundi..... | 181 |
| Capítulo 4: Perspectivas hacia una paz duradera en África..... | 184 |
| 1. Seguridad con Justicia..... | 184 |
| 2. Evitar el discurso del odio..... | 186 |
| 3. Educar a niños..... | 188 |
| 4. La integración para el desarrollo..... | 189 |
| 4.1 La autodependencia..... | 191 |
| 4.2 El desarrollo endógeno sustentable..... | 194 |
| 5. La Religión..... | 197 |
| Consideraciones finales..... | 198 |
| 1. África del Oeste..... | 199 |
| 2. África Central y de los Grandes Lagos..... | 200 |
| 3. El contraste entre el impacto de los conflictos armados en África del Oeste y en África Central y de los Grandes Lagos..... | 201 |
| 4. Bloques regionales..... | 204 |

| | |
|-------------------------------------|-----|
| 5. Ámbito social y humanitario..... | 205 |
| Bibliografía..... | 206 |

Índice de ilustraciones

Mapas

| | |
|---|-----|
| Mapa 1: Mapa de conflictos armados africanos desde 1974 hasta 2003..... | 53 |
| Mapa 2: Ubicación de los conflictos armados oeste africanos en el espacio..... | 55 |
| Mapa 3: Ubicación de los conflictos armados de África Central y de los Grandes Lagos en el espacio..... | 64 |
| Mapa 4: Mapa de los países de África del Oeste..... | 78 |
| Mapa 5: Mapa política de la CEDEAO..... | 84 |
| Mapa 6: Mapa política de la UEMOA..... | 85 |
| Mapa 7: Partición del país y ruta del cacao..... | 95 |
| Mapa 8: Mapa de los puertos de África del Oeste y del ferrocarril Abidjan-Ouagadougou..... | 100 |
| Mapa 9: Mapa política de la CEMAC..... | 126 |
| Mapa 10: Mapa política de la CEPGL..... | 127 |
| Mapa 11: Mapa política de la CEEAC..... | 128 |
| Mapa 12: Presentación de la región de África Central y de los Grandes Lagos..... | 132 |
| Mapa 13: Mapa minero de la República Democrática del Congo..... | 137 |
| Mapa 14: Mapa minero y partición de la RDC entre fuerzas regulares e invasoras..... | 142 |

Recuadros

| | |
|---|----|
| Cuadro 1: Compromiso del Gobierno francés en la Cumbre de la Baule de 1999..... | 50 |
| Cuadro 2: Actores del Conflicto armado liberiano..... | 56 |
| Cuadro 3: Actores del Conflicto armado en Sierra Leona..... | 57 |
| Cuadro 4: Actores del Conflicto armado en Costa de Marfil..... | 61 |
| Cuadro 5: Actores del conflicto armado en Ruanda..... | 67 |

| | |
|--|----|
| Cuadro 6: Actores de la I guerra de la República Democrática del Congo (1996-1997)..... | 69 |
| Cuadro 7: Actores de la II guerra de la República Democrática del Congo (1998-2003)..... | 70 |
| Cuadro 8: conflictos por recursos naturales..... | 71 |

Gráficas

| | |
|--|-----|
| Gráfica 1: Línea de tiempo de los conflictos armados en África del Oeste..... | 62 |
| Gráfica 2: línea de tiempo de los conflictos armados de África Central y de los Grandes Lagos..... | 73 |
| Gráfica 3: Presentación conjuntada de la línea de tiempo en las dos regiones objeto de esta investigación..... | 76 |
| Gráfica 4: Evolución del PIB de Costa de Marfil entre 1990 y 2008..... | 113 |
| Gráfica 5: Clasificación de Costa de Marfil entre 1990 y 2010 por el PNUD según el IDH..... | 114 |
| Gráfica 6: Evolución del PIB de Sierra Leona entre 1990 y 2010..... | 115 |
| Gráfica 7: Clasificación de Sierra Leona entre 1990 y 2010 por el PNUD según el IDH..... | 116 |
| Gráfica 8: Evolución del PIB de Guinea entre 1990 y 2010..... | 117 |
| Gráfica 9: Clasificación de Guinea entre 1990 y 2010 por el PNUD según el IDH..... | 118 |
| Gráfica 10: Evolución del PIB de Liberia entre 1990 y 2010..... | 119 |
| Gráfica 11: Clasificación de Liberia entre 1990 y 2010 por el PNUD según el IDH..... | 120 |
| Gráfica 12: Evolución del PIB de la RDC entre 1990 y 2010..... | 175 |
| Gráfica 13: Clasificación de la RDC entre 1990 y 2010 por el PNUD según el IDH..... | 176 |

| | |
|--|-----|
| Gráfica 14: Evolución del PIB de Ruanda entre 1990 y 2010..... | 177 |
| Gráfica 15: Clasificación de Ruanda entre 1990 y 2010 por el PNUD según el IDH..... | 178 |
| Gráfica 16: Evolución del PIB de Uganda entre 1990 y 2010..... | 179 |
| Gráfica 17: Clasificación de Uganda entre 1990 y 2010 por el PNUD según el IDH..... | 180 |
| Gráfica 18: Evolución del PIB de Burundi entre 1990 y 2010..... | 181 |
| Gráfica 19: Clasificación de Burundi entre 1990 y 2010 por el PNUD según el IDH..... | 182 |

Esquemas

| | |
|---|-----|
| Esquema 1: Principal causa de los conflictos armados fronterizos en África en los años 1960 y 1970..... | 49 |
| Esquema 2: Principales causas de los conflictos armados internos en África Occidental en los años 1990..... | 63 |
| Esquema 3: Principales causas de los conflictos armados internos en África Central y los Grandes Lagos en los años 90. | 74 |
| Esquema 4: presentación de los dos principales corredores a través de los cuales los recursos de la RDC son transportados hacia los puertos de Dar es salam (Tanzania) y de Mombasa (Kenya). | 144 |

Fotos

| | |
|--|-----|
| Foto 1: la Presa de Inga en la RDC..... | 134 |
| Foto 2: la Presa de Inga en la RDC..... | 135 |
| Foto 3: Foto de niños en busca de coltan..... | 140 |
| Foto 4: Foto de refugiados ruandeses en dirección de la RDC..... | 173 |

Siglas y abreviaciones

A

ACNUR Alto Comisionado de las Naciones Unidas para los Refugiados

AEF África Ecuatorial Francesa

AFDL Alianza de Fuerzas Democráticas para la Liberación del Congo

AFRC Consejo Revolucionario de las Fuerza Armadas.

AEF África Ecuatorial Francesa

AOF África Occidental Francesa

APR Armada Patriótica de Ruanda

B

BCDI Banco de Comercio, de Desarrollo y de Industria (BCDI)

C

CDR Coalición para la Defensa de la República

CEDEAO Comunidad Económica de los Estados de África del Oeste

CEEAC Comunidad Económica de los Estados de África Central

CEMAC Comunidad Económica y Monetaria de África Central

CEPGL Comunidad Económica de los países de los Grandes Lagos

CER Comunidad Económica Regional

CNDP Congreso Nacional para la Defensa del Pueblo.

COMESA Mercado Común de los Estados de África Austral

CPSA Consejo de Paz y de Seguridad Africano

E

ECOMOG Fuerza de Intervención de la CEDEAO

ERN Ejército de Resistencia Nacional

EUFOR Fuerza de la Unión Europea.

F

FANCI Fuerzas Armadas de Côte d'Ivoire

FAPC Fuerzas Armadas del Pueblo Congoleño

FARDC Las Fuerza Armadas de la RDC

FDLR Las Fuerzas Democráticas de Liberación de Ruanda

FDPO Fuerzas de Defensas Populares de Uganda

FNI Frente de Nacionalistas e Integracionistas

FPDC Fuerzas populares para la Democracia en el Congo

FPR Frente Patriótico Ruandés

G

Gecamines Générale des Carrières et des Mines

GGF Grupo George Forest

I

IDH Índice de Desarrollo Humano

IGAD Autoridad Intergubernamental para el Desarrollo de África del Este

L

LRA Lord's Resistance Army

LURD Liberianos Unidos por la Reconciliación y la Democracia.

M

MBC Minerals Business Company

MDR Movimiento Demócrata Republicano

MIBA Société Minière de Bakwanga

MINUL Misión de las Naciones Unidas en Liberia

MLC Movimiento de Liberación del Congo.

MODEL Movimiento por la Democracia en Liberia

MONUC Misión de las Naciones Unidas en la República Democrática del Congo

MSA Minerals Supply Africa

N

NEPAD Nueva Iniciativa para el Desarrollo de África

NNMS Ningxia Non-Ferrous Metals smeltery

NPFL Frente Patriótico Nacional de Liberia

O

OCDE

OMC Organización Mundial del Comercio

ONG Organización no Gubernamental

ONU Organización de las Naciones Unidas

ONUCI Operación de las Naciones Unidas en Costa de Marfil

OUA La organización de la Unidad Africana

P

PIB Producto Interno Bruto

PNUD Programa de las Naciones Unidas para el Desarrollo

R

RCA República Centroafricana

RCD Agrupación Congoleña para la Democracia

RDC República Democrática del Congo

RUF Frente Revolucionario Unido

S

SADC South African Development Community

SNCC Sociedad nacional de ferrocarril

SOMIGL Sociedad Minera de los Grandes Lagos

SONEX Sociedad Nacional de Exportación

STL Les Scories du Terril de Lubumbashi

T

TEC Tarifa Exterior Común

U

UA Unión Africana

UCPD Union de Congolais pour la paix et la démocratie

UEMOA Unión Económica y Monetaria de África del Oeste

ULIMO Movimiento Unido de Liberación por la Democracia en Liberia

UNAMIR Misión de Asistencia de las Naciones Unidas a Ruanda.

UNAMSIL Misión de las Naciones Unidas en Sierra Leona

UNESCO Organización de las Naciones Unidas para la Educación, la Ciencia y la Cultura

UNITA Unión Nacional para la Independencia Total de Angola

URA Autoridad fiscal de Uganda

W

WMC World Mining Comapany

Introducción

La organización de la Unidad Africana (OUA), creada el 25 de mayo de 1963, cumplió su principal misión que fue eminentemente política: lograr la independencia de los pueblos africanos del yugo colonial y erradicar el Apartheid en Sudáfrica.

Asimismo, África, en busca de reposicionamiento en el nuevo contexto internacional, enmienda la Carta de la OUA¹ con vistas a racionalizar la Organización para adaptarla mejor a los retos de un mundo cambiante ya que la historia reciente ha demostrado que las pequeñas entidades no pueden sobrevivir con éxito en el nuevo contexto internacional.

De esta manera, la OUA cedió paso a la Unión Africana (UA) el 9 de julio del 2002 ante las nuevas exigencias de un mundo globalizado, siendo evidente la necesidad de perfeccionar su Carta y su estructura para lograr una mayor fortaleza ante los retos de un mundo cambiante. Desde su entrada en vigor, la UA centró sus esfuerzos en el desarrollo socioeconómico del continente, la buena gobernanza, la promoción de la democracia, el respeto a los derechos humanos, y el mantenimiento de la paz, a través de la integración multidimensional.

De esta manera la Unión Africana, en el Plan Estratégico 2004-2007 de su Comisión, estableció que el esquema de la construcción de la integración africana tendría que seguir tres fases:

1. A corto plazo, o sea a finales de 2007: alcanzar la consolidación de los pilares institucionales y pacificar al continente (Union Africaine Vol.1, 2004)².

¹ La OUA es fundada el 25 de mayo de 1963 en Addis-Abeba, Etiopía por 30 países africanos. Esta Organización centró sus esfuerzos en la liberación del continente africano del yugo colonial y en la lucha contra el régimen de Apartheid de Sudáfrica. La OUA tuvo éxito en ambos casos, pero en lo social y en lo económico, se considera que la Organización no ha logrado sus objetivos.

² El Plan Estratégico establece claramente que África está inmerso en una ola de conflictos que representa un proceso continuo de violación de derechos humanos, lo cual conlleva a pérdidas en vidas humanas, la desarticulación de las estructuras de los Estados, etc.

2. A mediano plazo 2007 y 2015: lograr la consolidación de las Comunidades Económicas Regionales.
3. A largo plazo, o sea hacia 2018-2030: crear una moneda única y alcanzar la integración económica y sociopolítica de todo el continente.

Los líderes africanos consideran que la integración económica y sociopolítica de África permitirá al continente dotarse de mayor capacidad de negociación en las instancias internacionales al expresarse en una sola voz. De esta manera, tendrán una posición común frente a los temas más importantes en la actualidad: deuda externa, comercio de materias primas, medio ambiente, consolidación social, migración, multilateralismo, inversión internacional para desarrollo, negociaciones en la OMC, reforma del sistema de las Naciones Unidas y un lugar permanente en el Consejo de Seguridad, seguridad colectiva, reforma de las instituciones de Bretón Woods y dialogo Norte-Sur. Hoy día, la falta de esta visión común hace que el continente sea frágil y dependiente de sus socios del Norte (UA, V2: 2004). Es exactamente esta fragilidad de África, en términos de estructuras socioeconómicas y políticas, recursos financieros y materiales, que hace que los países africanos sean proclives a conflictos armados.

Como lo estipulan el Acta Constitutiva de la UA, así como el ya mencionado Plan Estratégico, los principales obstáculos a la integración africana son los conflictos armados internos, cuyas consecuencias han causado y siguen causando divisiones políticas, desconfianza entre los dirigentes, destrucción de infraestructuras, desengaño de inversionistas, y otros. Entre las causas de dichos conflictos armados, podemos mencionar: la pobreza, la injusticia, la inestabilidad política, la debilidad de las instituciones, la mala gobernabilidad, el control de recursos, la lucha por el poder político, la deterioración del medio ambiente, la desigualdad interna, los conflictos interétnicos, fronteras artificiales heredadas de las potencias coloniales, etc.

Asimismo, al emprender una reflexión sobre los impactos de los conflictos que han

sacudido a Africa y lo siguen haciendo en el proceso de integración del continente tanto en el ámbito interno como en las dinámicas globales le confiere toda su relevancia y pertinencia a la presente investigación. Esto se puede apreciar a nivel político y socioeconómico.

A nivel político la presente investigación permite darse cuenta de que los conflictos armados resultan del carácter mal integrado de las estructuras políticas en Africa al mismo tiempo que destruyen todas las bases políticas de los Estados afectados. Los casos de Somalia, Eritrea, RDC, Sudan, entre otros, son un claro reflejo de esta situación.

A nivel socioeconómico el presente trabajo nos lleva a comprender la relación que existe entre la guerra y la pobreza, entre conflictos armados y pérdidas en vidas humanas, entre la crisis económica y la violencia armada, entre la guerra y la deterioración de los indicadores de desarrollo humano de un Estado determinado y los intereses de facciones políticas en apropiarse de las riquezas naturales de la región.

Todo este panorama explica por qué los países afectados por los conflictos armados en África han conocido un gran retroceso en términos económicos y una desagregación de los equilibrios étnico-socioculturales en tan sólo tres décadas.

Para llevar a cabo la investigación, partimos del estudio del impacto de los conflictos armados regionales en la construcción de los siguientes bloques económicos: La Comunidad Económica de los Estados de África del Oeste (CEDEAO), la Unión Económica y Monetaria de África del Oeste (UEMOA), la Comunidad Económica de los Estados de África Central (CEEAC), la Comunidad Económica de los países de los Grandes Lagos (CEPGL) y la Comunidad Económica y Monetaria de África Central (CEMAC).

La elección de estas dos subregiones se debe a la alta frecuencia y magnitud de los conflictos armados internos que las ha caracterizado. Un análisis empírico nos permite comprender que los conflictos regionales afectan considerablemente las “buenas

intenciones” con las que los dirigentes africanos pretenden construir la unidad africana. Como ejemplo de esto podemos mencionar el caso de Ruanda, de la República Democrática del Congo en los Grandes Lagos, y el caso de Liberia en África del Oeste. En este último caso, es importante mencionar que la guerra de Liberia que empezó en 1989 terminó por contagiar a todos los países vecinos: Sierra Leona en 1993; Guinea Bissau en 1998, República de Guinea en 2000 y Costa de Marfil en 2002.

En esta subregión se estaba construyendo uno de los bloques económicos más exitosos en Africa: la Comunidad Económica de los Estados de África del Oeste (CEDEAO); pero, a raíz de tantos conflictos, la Organización puso lo económico en segundo plano y se vio convertida en una organización eminentemente política, encargada de resolver los conflictos armados.

En el mismo sentido podemos mencionar el conflicto en Sudán (Darfur) que no sólo ha causado decenas de miles de muertos y millones de refugiados y desplazados, sino también, de Darfur salen armas y rebeldes para atacar a los países vecinos, tales como Tchad y la República Centroafricana. Este conflicto armado ha causado un problema diplomático entre estos tres países, lo cual tuvo consecuencias negativas en términos de unidad en el seno de la UA. De igual manera, la guerra civil somalí no sólo afectó y sigue afectando a todos sus vecinos, erigiéndose un gran obstáculo al proceso de integración en la subregión de África Oriental.

La subregión centroafricana y de los Grandes Lagos no ha escapado a esta lógica de beligerancia. En efecto la tragedia genocida de Rwanda en 1994 marcó el inicio de un largo episodio de violencia en toda la región de los Grandes Lagos; violencia que se complementó no solamente con la caída del régimen dictatorial de Mobutu en el antiguo Zaire en mayo de 1997, sino sobre todo, con el inicio del famoso conflicto de los Grandes Lagos; una guerra en la cual varios actores extra africanos formaron parte, constituyendo lo que Colette Breackman llamó, *la primera guerra mundial africana* (Mballa, 2008:9).

Ahora bien, todas las intervenciones occidentales o norteamericanas (cuyas

responsabilidades en esos conflictos son inegables), no servirán e incluso serán contraproducentes, si hombres y mujeres verdaderamente “reformadores”, en el sentido profundo del término, no se inspiran en África. Estos africanos formados, educados y preparados existen, pero no se les ve ni se les escucha en la escena política. Y por lo tanto, cuadros e intelectuales africanos brillantes, competentes y honestos fueron ignorados. Algunos se han refugiado en el alcohol, otros se replegaron en las organizaciones internacionales, dejando, a la deriva sus países a los arrivistas y a los hombres de negocios sin escrúpulos (Ibid).

Objetivo General y Preguntas de Investigación

Por lo tanto el objetivo general de este trabajo de investigación es analizar el impacto de los conflictos armados internos en el proceso de integración subregional en África. De forma específica se trata de:

- Analizar el impacto de los conflictos armados regionales en el proceso de integración en África del Oeste (CEDEAO).
- Reflexionar sobre las consecuencias económicas, políticas y sociales de la guerra del Congo en el proceso de integración en África Central y de los Grandes Lagos.

Para lograr estos objetivos en el marco de esta investigación se plantean, entre otras, las siguientes preguntas: ¿Cuales son las principales causas de los conflictos armados en Africa?, ¿Cuál es el impacto de los conflictos armados internos en el proceso de integración subregional en África del Oeste, Central y de los Grandes Lagos?

Asimismo el argumento central (hipótesis) que sirve de columna vertebral a la presente investigación es que desde los años 80 hasta hoy día (2010) los conflictos armados han afectado la paz y la estabilidad económica, política y social del continente africano y constituyen el mayor obstáculo para el proceso de integración económica y política de

dicho continente. De igual manera Africa del Oeste, Central y de los Grandes Lagos se han desestabilizado debido a los conflictos armados que los han sacudido.

Antecedentes teoricos metodológicos

Para llevar a cabo esta investigación se ha empleado diferentes métodos:

- Investigación bibliográfica;
- Análisis teórico-conceptual;
- Estudio histórico;
- Estancia de investigación en la “ Fondation Nationale de Sciences Politiques” de Paris y “l’Ecole des Hautes Etudes en Sciences Sociales” de Paris (Francia).

La investigación biográfica ha permitido explorar las diferentes aportaciones que se han hecho acerca del impacto de los conflictos armados sobre el desarrollo multifacético de los pueblos centrado sobre todo en África.

Pierre Péan (2010) es uno de los autores que han trabajado sobre el impacto de los conflictos armados en el África. Este autor habla de masacres y de guerras secretas de las grandes potencias en África. Sin embargo su trabajo va enfocado más hacia la denuncia de los que apoyan y promueven estos conflictos armados que el estudio de sus propias consecuencias. Por ello expone las lógicas estratégicas que buscan remodelar el continente africano después de la caída del muro de Berlin y cuyas consecuencias han sido trágicas para los pueblos africanos. Así, hace un análisis del rol de las potencias extranjeras y sus enfrentamientos para el control estratégico de Africa tanto en términos de recursos naturales como de potencial de inversiones y de mano de obra barata.

De esta forma Pierre Péan considera que uno de estos enfrentamientos entre potencias extranjeras consistió en la decisión de Estados Unidos de America, apoyados por la Gran Bretaña e Israel, de ampliar sus zonas de influencia en el continente africano, reduciendo

así la zona de influencia de Francia. Según él, el hecho que <<Sudan sea para Israel y los Estados Unidos un país potencialmente peligroso como Irán>> tuvo como consecuencia la división del país más grande de Africa en aras de contenerlo. Por fin, sostiene que Estados Unidos, Gran Bretaña, Israel, Francia, Canada, Bélgica y más recientemente China, han sido los beligerantes invisibles en el conflicto en Sudán.

Ahora bien, este enfoque de Pierre Péan no es un subtema ajeno a este trabajo de investigación. No obstante, podemos decir que no nos satisface en todos los aspectos en la medida en que se enfoca más sobre el papel de las potencias extranjeras que sobre el de los propios africanos y sus problemas internos. Además, el impacto de los conflictos que resalta el autor no está directamente relacionado con los procesos de integración en las diferentes subregiones del continente.

Por su parte Honore Ngbanda habla de crimen organizado en Africa Central. Este autor también va en la misma línea que el anterior en la medida en que indexa directamente a Estados Unidos, Ruanda y Zimbabue como responsables de los crímenes cometidos y el pillaje de los recursos naturales de la RDC. En su trabajo, Honore Ngbanda que había sido ministro de defensa y consejero especial del Mariscal Mobutu, pone al descubierto las redes ocultas, las multinacionales y los Jefes de Estado, que se dedicaron a la depredación minera y al financiamiento de la inestabilidad.

Por fin, el autor denuncia un complot internacional que tuvo su origen, según él, en el genocidio ruandés y el programa americano del “Africa New Opportunities Act” firmado en 1995 por el ex presidente estadounidense Bill Clinton.

Los planteamientos de este autor se acercan un poco más a lo que se hace en este trabajo de investigación ya que, además de determinar el papel de las potencias extranjeras en términos de complicidad en estos conflictos armados, resalta también el carácter ilegal y criminal de los actores del conflicto congoleño.

Sin embargo, aun así, en términos generales, el trabajo de Honore Ngbanda dista de nuestro trabajo de investigación, ya que tampoco interrelaciona el tema de los conflictos con el

proceso de integración en la subregión. Habla del impacto de los conflictos de manera general sin precisar cuál ha sido de manera concreta el impacto en el proceso de integración.

Otros autores que trabajaron sobre los conflictos armados en Africa son François-Joseph Azoh, Eric Lanoue y Thérèse Tchombe (2009). Estos tres autores hicieron un trabajo sobre educación, violencias, conflictos y perspectivas de paz en África subsahariana. El objetivo principal de su trabajo ha sido determinar el impacto de la violencia escolar y los conflictos armados en el sistema educativo en los países afectados. Por ello hicieron estudios de casos (Costa de Marfil, Burkina Faso, Niger, Zimbabue, Camerún, República del Congo y la República Democrática del Congo) y a partir de los mismos sacaron la conclusión de que las consecuencias inmediatas de estos conflictos armados son la destrucción parcial o total de los sistemas educativos, así como la conversión de los jóvenes en niños soldados. Este proceso impide el alcance de uno de los Objetivos del Milenio: “Educación para Todos”. Así, en su trabajo, estos tres autores tratan de delimitar las dinámicas sociales y políticas que antes, durante y después de los conflictos, corroboran el frágil futuro de la educación en Africa.

Este último estudio también tiene relación con nuestro trabajo de investigación en la medida en que enfatiza sobre el impacto de los conflictos armados en el sistema educativo. Pero aun así, tampoco nos satisface, ya que no se refiere al impacto de los conflictos en el proceso de integración.

Por último, cerraremos esta parte del estado del arte con Paul Collier quién establece una estrecha relación entre conflictos armados y pobreza, ya que considera que los países atrapados en economías estancadas o en recesión son proclives a sufrir un conflicto armado.

Respecto al impacto de los conflictos armados, Paul Colier sostiene que la guerra civil es como un desarrollo a la inversa, pues resulta perjudicial tanto para el país que la sufre como para sus vecinos. Las guerras civiles suelen reducir el crecimiento alrededor de un 2, 3%, anual, de modo que una guerra de siete años deja un país aproximadamente un quince por ciento más pobre de lo que habría sido en circunstancias normales (Collier, 2007: 57).

Él estima que el costo de una guerra civil para el país en cuestión y para sus vecinos oscila en torno a los sesenta y cuatro mil millones de dólares. Además, en las guerras muere gente. La inmensa mayoría de las víctimas no son víctimas directas de los combates, sino que sucumben a enfermedades, epidemias, hambrunas y pérdida de agua limpia. Las guerras generan refugiados y desplazamientos masivos de población en un momento en que los sistemas de salud pública se desmoronan, facilitan la propagación de las epidemias afectando a las comunidades receptoras de refugiados o desplazados.

Según él las armas bajan de precio durante las guerras porque son tantas las que se importan por los canales oficiales y semioficiales que una proporción considerable termina filtrándose al mercado negro. Por lo que el legado de los conflictos es una abundancia de fusiles kalashnikov baratos. Tampoco la paz política trae consigo la paz social. El cese de las hostilidades da paso al auge de homicidios, ajustes de cuentas y violencia con pérdida de la seguridad pública por falta de instituciones legitimadas. Si a esto se añaden la desconfianza y las recriminaciones mutuas a cuenta de las atrocidades cometidas, no es de extrañar que las sociedades de posguerra sean inestables.

Consideramos que la tesis que defiende Paul Collier respecto a las causas e impacto de los conflictos armados en los países pobres resulta muy nutritiva para el argumento de la presente investigación, en la medida en que vamos en el mismo sentido. Sin embargo, lo anterior no quiere decir que hagamos lo mismo que Paul Collier. El trabajo de este último consiste en una teoría general de la conflictiva no aterrizada, mientras que el presente trabajo de investigación consiste en una teoría de la conflictiva aplicada a casos bien determinados. Además, Paul Collier no trata del impacto de los conflictos armados en los procesos de integración en África, mientras que es efectivamente esta interrelación entre conflictos armados e integración en Africa que hace la peculiaridad de la presente investigación.

La revisión de los planteamientos de los diferentes autores que acabamos de mencionar en los párrafos anteriores permite sacar la conclusión de que el presente tema no ha sido trabajado con la profundidad que se requiere, sobre todo si uno se refiere al análisis cuantitativo del impacto de los conflictos armados en el proceso de integración en Africa.

Por eso se busca diseñar, en la presente investigación, una teoría de la conflictiva no solamente capaz de presentar con datos duros el impacto de los conflictos armados en el proceso de integración, sino también proporcionar mecanismos capaces de contribuir a la construcción de una paz duradera en Africa.

La presente tesis inicia con un planteamiento teórico y conceptual en el que haremos ante todo un acercamiento teórico al constructivismo como teoría de la cual nos servimos en este trabajo, a los conceptos de paz, seguridad y desarrollo, y la interrelación entre dichos conceptos. Abordaremos en el mismo capítulo algunos mecanismos pre-coloniales y postcoloniales de resolución de conflictos en África. Además, presentaremos estos conflictos armados y sus actores respectivos en el espacio y tiempo en cada una de las regiones estudiadas. Sigue un capítulo dedicado al estudio del impacto de los conflictos armados en el proceso de integración en África del oeste. Continúa con un capítulo que se referirá al impacto de dichos conflictos armados en el proceso de integración en África Central y de los Grandes Lagos. Por fin, termina con un capítulo que tratará sobre las perspectivas hacia una paz duradera en Africa y las consideraciones finales.

Planteamientos teóricos

La primera dificultad que se ha encontrado con relación al concepto de conflicto y su prevención y resolución en Africa es la definición del enfoque. Es decir se trata de determinar desde qué punto de vista se va enfocar el tema de los conflictos africanos. Sabemos que varias veces el tema de los conflictos africanos se ha enfocado desde teorías importadas que no siempre cuadran con la realidad africana, lo que trajo como consecuencia innumerables fracasos en la resolución de los mismos.

Sin embargo, para no caer en el radicalismo científico, se piensa partir de algunos paradigmas (constructivismo en este caso) y conceptos que no son necesariamente de origen africano para el análisis y explicación del tema de la presente investigación. No se trata con ellos de explicar los procesos y las interrelaciones ocurridos en África, sino utilizar la metodología para analizar desde un punto de vista africano los procesos

ocurridos. Al mismo tiempo, lo anterior estará reforzado con conceptos y mecanismos de resolución de conflictos propios del continente africano; esto, en aras de complementar los paradigmas exógenos ya que ellos solos no son suficientes para la explicación que se requiere del tema.

Elegimos el constructivismo por el hecho que considera que las construcciones políticas tienen efectos en el mundo real al guiar las acciones de los políticos y tomadores de decisiones, ejerciendo efectos constitutivos en el orden político. En el mismo orden, considera la seguridad como la consecuencia de un “acto discursivo” (la “seguritización”), y de acuerdo con ello de un asunto que se trata como “una amenaza existencial a un objeto de referencia valorado”, que permite por lo tanto “convocar a medidas urgentes y excepcionales para manejar la amenaza”. Por ello, “el actor securitizador” señala una “amenaza existencial” y por ello legitima “medidas extraordinarias” (Waever en: Oswald y Brauch, 2009: 180).

Esta aseveración de los constructivistas es de gran utilidad para la presente tesis que consiste en un diseño de una teoría conflictiva que sea capaz de demostrar que los conflictos armados son una amenaza real para el proceso de integración en Africa ya que son capaces de echar para atrás un proceso de integración y por ello requieren de medida urgentes y excepcionales para alcanzar la meta de la integración.

Vale la pena precisar aquí qué se entiende por conflicto regional, ante todo. Cuando los conflictos armados que, aun siendo internos a los Estados afectados, contagian a países vecinos. Ahiafor Prosper³ enumera tres elementos característicos de un conflicto regional: << en este tipo de conflicto, las fuerzas gubernamentales convencionales se dedican a la protección de las infraestructuras importantes o se encuentran implicadas en las guerras de desgaste contra otros Estados. Es de costumbre recurrir a facciones que actúan como personas interpuestas y que sirven de testafierro de protección para las fuerzas convencionales. Estas fuerzas delegadas, tienen como consignas subvenir a sus propias

³ Coordinador del Movimiento Mahatma Gandhi en Africa y Director de publicación del semanario TOP INFOS en Togo

necesidades via la explotación de los recursos naturales>>.

Teniendo en cuenta tanto las causas como las consecuencias de estos conflictos armados, se hizo necesario en este análisis interrelacionar los conceptos de Paz, Seguridad y Desarrollo ya que si no hay paz y seguridad en un país, no puede haber desarrollo; y sin desarrollo tampoco podemos garantizar una paz duradera en un país determinado. Por fin, respecto a la búsqueda de dicha paz duradera en Africa se quiere enfatizar aquí que este concepto no es ajeno a la cultura africana. Desde el punto de vista africano se distingue: un estado de paz perpetua, la paz del alma, la paz concluida después de una guerra, la paz interna, la paz externa, la paz relacionada con las nociones de seguridad y de defensa. Otros términos relacionados a la noción de paz implican la idea de concordia, de conciliación y entendimiento⁴.

Por lo de la violencia no fue ni cultivada de manera deliberada por los pueblos africanos, ni tampoco es ineluctable. Las aspiraciones a la paz han conducido al desarrollo, en la mayoría de las sociedades negroafricanas, de técnicas de normalización con el objetivo de evitar o frenar la violencia y los conflictos armados, lo que permitió el nacimiento de una serie de prácticas disuasivas y modos de prevención de conflictos. Así, la violencia es canalizada por estructuras sociopolíticas específicas y convenciones orales o tacitas con carácter jurídica o religiosa.

Este marco constituye una plataforma interesante para emprender una investigación científica acerca del impacto de los conflictos regionales en el proceso de integración en África.

⁴ Thierno Bah: Les fondements endogènes d'une culture de la paix en Afrique. Cap.1 : Mécanismes traditionnels de prévention et de résolution de conflits en Afrique.
-<http://www.unesco.org/cpp/publications/mecanismes/index.htm>

Capítulo 1: Acercamiento teórico conceptual y dinámica conflictiva en África.

Sección 1: Marco teórico-conceptual

Ante todo queremos precisar aquí que cuando se habla de conflictos regionales se refiere a los conflictos armados que, aun siendo internos a los Estados afectados, contagian a los países vecinos de acuerdo a la definición de Ahiafor Prosper.

1. Concepto de conflicto armado

La Universidad de Michigan define la guerra civil como todo conflicto interno que suponga un mínimo de mil muertos en combate y en el que cada bando sufra al menos 5% de estas muertes. Considera que si bien la cifra de mil muertes es arbitraria, es necesario trazar una línea divisoria que nos permita diferenciar entre la violencia interna de bajo nivel- cuando por ejemplo mueren 50 personas- y una guerra civil con miles de muertos (Collier. op.cit. pág. 42).

Mientras que el Informe Alerta 2009! De la Escola de Cultura de Pau⁵ considera al conflicto armado como todo enfrentamiento protagonizado por grupos regulares o irregulares en el que el uso continuado y organizado de la violencia provoca un mínimo de 100 víctimas mortales en un año y / o un grave impacto en el territorio o la seguridad humana, persiguiendo objetivo diferenciables de los de la delincuencia común.

Consideramos que esta última definición es más acabada que la primera, por lo que nos afiliamos a la segunda, ya que, en nuestro juicio, no hace falta que lleguemos obligatoriamente a los mil muertos para hablar de un conflicto armado sin tener en cuenta, en términos general, el daño causado a la población civil, a la economía, al medio ambiente, a la cultura, etc. Un conflicto armado puede no causar tanta muertes, pero ser muy dañino a la economía, a la sociedad y al medio ambiente de un país, factores que, en el futuro, pueden ocasionar la desestabilización de dicho país.

⁵ Se trata de una Escuela española creada en 1999 con el propósito de promover la cultura de la Paz, los derechos humanos, la prevención y la resolución pacífica de los conflictos armados, el desarme, etc.

De ahí la interrelación entre Paz, Seguridad y Desarrollo ya que si no hay paz y seguridad en un país, no puede haber desarrollo, por lo que, con la seguritización de los pueblos africanos podemos garantizar un ambiente propicio al desarrollo, factores indispensables para la construcción de un ambiente de paz sustentable. De este modo vale la pena hacerse la siguiente pregunta: ¿qué entendemos por paz, seguridad y desarrollo?

2. Conceptos de Paz, Seguridad y Desarrollo, y su interrelación

La palabra seguridad se deriva del latín vulgar del Imperio Romano: *securus*, que significa “sin” y *cura* quiere decir “preocupación”. Cuando se introdujo en el siglo I a.C., aludía a un *estado mental* “la ausencia de las inquietudes de la cual depende una vida feliz” (Waever en: Oswald y Brauch, 2008: 76)); mientras que el concepto de *pax romana* significaba la ausencia de violencia a partir del orden y la unidad con base en el poder centralizado (Galtung, 1981: 187). La *pax romana* no incluía negociación de intereses con otras facciones, sino que se centraba en la aceptación de la hegemonía (Waever.Op.cit.Pág. 80). En cuanto al termino “desarrollo” se refiere a: “1) El acto u proceso de gestión o desarrollo; 2) Al producto del progreso; 3) A algún hecho u evento, particularmente aquel que altera una situación; 4) Un área de tierra que se ha impulsado/desarrollado (Brauch.Op.cit.Pág. 189-190).

La Brockhaus Enzyklopädie (Mannheim, 19^a ed., 1988, vol.6:437) define el desarrollo en el contexto de política y economía como: el crecimiento, expansión o capacidad máxima en el potencial productivo de una población en términos de sus bienes y servicios, en el contexto de un orden social y político que se basa en los derechos humanos y civiles, así como otros valores eje como la libertad, la justicia social, la paz doméstica y externa y la preservación del legado cultural en la independencia nacional, que protege las condiciones naturales de la vida. Por ello, el término desarrollo tiene una dimensión tanto económica como sociopolítica.

Para Fabien Adonon, “el desarrollo no puede reducirse a un plano estrictamente económico, no puede aislarse del resto de las relaciones sociales; es total, es global... ¡o no será! de ahí el estruendoso fracaso de los innumerables planes y programas económicos elaborados dentro y fuera de África, porque las meras acciones implican también una actitud y un comportamiento. Sostiene en este sentido que no se debe de subestimar el factor humano que es una red de relaciones y creencias, valores y motivaciones que conforman la base misma de la cultura” (Adonon Vol. 3, 2003: 190).

Prosigue Fabien Adonon citando al ex Secretario General de la ONU que hizo un llamado en 1988: “La ONU invita a la comunidad internacional a inventar formas de desarrollo cuyo objetivo, más allá del mero crecimiento económico, tome muy en cuenta al ser humano en su totalidad física y espiritual, individual y social. Desarrollo significa cambio, pero un cambio que no debe enajenar o tratar de borrar la identidad profunda de las sociedades; un cambio que debe, sobre todo, asegurar el bienestar y la calidad de vida, tal como lo percibe cada comunidad”.

La más reciente Brockhaus Enzyklopädie (2006, vol. 8: 150-153) se refiere al Índice de Desarrollo Humano del PNUD (desde 1990), así como al “desarrollo sustentable” y a las teorías acerca del desarrollo visto como modernización, dependencia y más recientemente, a los modelos de subdesarrollo. Desde una perspectiva de los países desarrollados los tres conceptos de paz, seguridad y ambiente con sus vínculos resultan cruciales, mientras que desde una perspectiva de los países en vía de desarrollo, el concepto de desarrollo está en el centro.

La “seguridad” ha sido tradicionalmente asociada al poder del Estado, la defensa y la integridad territorial. Sin embargo, la experiencia humana ha demostrado que la seguridad del Estado no es obligatoriamente sinónimo de la seguridad ciudadana. Muchas veces se ha obtenido la primera a costa de la segunda.

Sin embargo, hoy en la actualidad aparecen nuevas referencias a la “seguridad” que destacan su ampliación, profundización y extensión bajo una sensibilidad societal. Encontramos propuestas sectoriales (energía, alimentos, agua y salud), de seguridad común, defensa no ofensiva, la no-violencia activa, el desarrollo, la seguridad humana, la supervivencia, la economía social, la seguridad ambiental, el cambio climático y la seguridad de género. (García Ladrón, 2009: 8).

Para el análisis de las políticas de seguridad desde una perspectiva ampliada, la Escuela de Copenhague amplía los estudios sobre seguridad hacia cinco dimensiones: militar, política (lo tradicional), complementado con seguridad económica, societal y seguridad ambiental. “La innovación central de la Escuela de Copenhague ha sido la teoría de securitización de Waever, la cual define el proceso intersubjetivo como socialmente construido (Albrecht & Brauch en Oswald y Brauch, 2009:350).

Gracias a Galtung la nueva agenda de la investigación para la paz se enfoca tanto en la paz negativa, “la ausencia de guerras y otros tipos de violencia”, como en la paz positiva, la cual se define” como “progreso social” con “la eliminación de la pobreza e injusticia”, y agrega que “la relación simbiótica entre paz positiva y negativa no se puede entender sin buscar una noción amplia de seguridad humana (Ho-Won Jeong 1999: 8) precisa: el concepto de seguridad vincula individuos, Estados y el sistema internacional de manera tan cercana que las condiciones de paz puedan tratarse de forma integral. Incluye fuentes no militares de amenazas, como la degradación ambiental y la pobreza. El concepto de seguridad para la comunidad global es necesario para articular los asuntos con la ecología global (Brauch 2009: 167).

Además de estos dos conceptos clásicos en la Carta de la ONU (paz y seguridad), existen dos nuevos conceptos y áreas de política: desarrollo y ambiente, integrado en desarrollo sustentable, los cuales han emergidos gradualmente desde los cincuenta, setenta y finales de los ochenta.

La paz reenfoca el impacto ambiental del comportamiento humano hacia el consumo, la distribución desigual y el uso de recursos, por ejemplo la abundancia en países industrializados y la carencia de mínimos en países en vías de desarrollo, lo cual los torna vulnerables ante desastres ambientales y sociales. Las sequías frecuentemente conllevan hambrunas y desplazamientos internos.

Brauch considera que durante la Guerra Fría prevalecieron la descolonización y la competencia global entre sistemas rivales y modos de producción; la ayuda para el desarrollo fue también un instrumento de política estratégica global donde la importancia geoestratégica y geoeconómica de los países en vía de desarrollo fueron premiadas con ayuda económica y militar.

Desde 1990, la asistencia total para el desarrollo de los países de la OCDE como porcentaje de su PIB disminuyó de 0.37% en 1980 a 0.33% en 1990, y a 0.23% en 2002. Por ello, no hubo dividendos para la paz ni para el desarrollo, después del fin de la Guerra Fría. En cambio, cuando finalizó el orden global bipolar, declinó la importancia geoestratégica de algunos países en desarrollo (por ejemplo, Somalia), así como la ayuda económica y militar por motivos de seguridad, que en algunos casos se distribuía a estados débiles, en proceso de colapso o fracasados (Brauch 2009: 194-195).

Con eso vemos que si bien se necesita financiamiento para proyectos de desarrollo socioeconómicos y de protección del medio ambiente en África con el fin de crear las condiciones necesarias para una paz sustentable, vemos que dicho financiamiento da mucho que desear.

Sin embargo, hoy día, debido a la interconectividad que caracteriza las relaciones internacionales, tanto la pobreza, el problema del medio ambiente como la resolución pacífica de los conflictos armados son problemas globales, por lo que se necesitan soluciones globales para el bien de toda la humanidad. En modo de conclusión de esta parte, hemos visto que hay una verdadera articulación entre las nociones de paz, seguridad y desarrollo; la seguridad es una condición sine qua non para la realización de la paz que es indispensable para cualquier desarrollo.

3. El constructivismo: ¿es la realidad un constructo social?

El constructivismo sostiene que el individuo, tanto en los aspectos cognitivos y sociales del comportamiento como en los afectivos no es un mero producto del ambiente, ni un simple resultado de sus disposiciones internas, sino una construcción propia que se va produciendo día a día como resultado de la interacción entre esos dos factores. Por ello se constituye en un proceso de conocimiento que es activo. En consecuencia, según Piaget, el conocimiento no es una copia de la realidad, sino una construcción del ser humano a partir de los esquemas que ya posee, es decir, con los conocimientos anteriores. Piaget subordina lo social a lo individual, o sea, el medio ambiente aparece sólo como propiciador o predisponente. En ese orden de ideas Piaget considera que se conoce algo cuando se le ha modificado o transformado a través de las experiencias individuales de los sujetos, las cuales influyen en el pensamiento y en el propio conocimiento. Por lo tanto, el pensamiento

constructivista considera que la realidad es una construcción hasta cierto punto “inventada” por quien la observa.

De ese modo, el investigador, desde lo que conoce, verbaliza o escribe cómo ocurren los hechos y qué podría suceder si se alteraran las condiciones normales, elabora sus hipótesis, que son necesarias para la formación de una actitud reflexiva y crítica. Como autores constructivistas, podemos citar a: Alexander Wendt, A. Rodchenko, Thomas Luckman, Aarón Cicourel, L. Popova, Antony Giddens, Gödel, Brouwer, Peter Berger y Kolmogorov, P. Lorenzen, O. Schwemmer, J. Rawls, etc.

El constructivismo da prioridad a los procedimientos y a las reglas, la idea de que la acción tiene consecuencias fácticas y, por eso, es anterior a los hechos. Además, defiende la tesis de que el conocimiento accede básicamente a aquellas entidades que los agentes han construido o son capaces de construir.

Al respecto Hans Günter Brauch considera que para los constructivistas, la seguridad es intersubjetiva considerando que las construcciones políticas tienen efectos en el mundo real al guiar las acciones de los políticos y tomadores de decisiones, ejerciendo efectos constitutivos en el orden político. En el mismo orden, el autor considera la seguridad como la consecuencia de un “acto discursivo” (la “seguritización”), y de acuerdo con ello un asunto se trata como “una amenaza existencial a un objeto de referencia valorado”, y permite “convocar a medidas urgentes y excepcionales para manejar la amenaza”. Por ello, “el actor securitizador” señala una “amenaza existencial” y por ello legitima “medidas extraordinarias” (Brauch. op.cit. Pág. 180).

En este sentido, Piaget enfatiza en su propuesta de los aspectos endógenos e individuales de dicho proceso de construcción del objeto de conocimiento por parte del sujeto por medio del concepto de *equilibración* que permite explicar el carácter constructivista de la inteligencia mediante una secuencia de momentos de desequilibrio y reequilibrios: el desequilibrio es provocado por las perturbaciones exteriores y la actividad del sujeto permite compensarlas para lograr nuevamente el equilibrio.

El constructivismo considera que el lenguaje ordinario ha de ser reemplazado por otro tipo de lenguaje, más riguroso y menos ambiguo. Propone un uso razonable de las reglas de la

argumentación, en beneficio de la solución de problemas reales. Los argumentos no llevan a certezas absolutas, sino a una reflexión normativa sobre los fines y los procedimientos. El lenguaje es el instrumento, y el principal obstáculo para conseguirlo. Como se trata de evitar las imprecisiones del lenguaje ordinario, habrá que enseñar metódicamente un lenguaje ideal, el “ortolenguaje”⁶. Este resulta mucho más reflexivo que el “para lenguaje”, que es el lenguaje de las necesidades, aquel que describe bien las situaciones, pero que no ha sido introducido de forma metódica. Los términos ortolingüístico, introducidos en modo apropiado, pueden reemplazar a los conceptos ordinarios, aportando mayor claridad a los problemas filosóficos, teóricos y prácticos⁷.

En este sentido, Teresa Lopez de la Vieja hace la siguiente interrogante: pero como siempre hay un lenguaje natural, funcionando como metalenguaje, ¿cómo alcanzar la certeza metódica sin recurrir a un lenguaje real? La respuesta es: haciendo como si no existiera el barco, exactamente igual a como lo haría el naufrago que ha de construir su balsa o su barco en mar abierto. Los predicados funcionan en modo análogo a las tablas salvadas del naufrago, paso a paso van mejorando nuestro principal instrumento para conocer de acuerdo a las reglas de la racionalidad. Es decir, determinadas reglas sirven para asegurar metódicamente el uso de los predicados. Reglas, partículas lógicas, paso a paso, irán forjando una sintaxis del habla racional. Mediante ésta, lograremos distinguir el lenguaje ordinario y el lenguaje que deseáramos hablar, un lenguaje crítico, introducido metódicamente.

3.1 El Constructivismo en las Relaciones Internacionales

El constructivista Alexander Wendt considera que los Estados no disponen de un portafolio estático de intereses, sino que éstos varían, así como sus identidades y percepciones, de acuerdo a las circunstancias propias de la sociedad internacional y su condición de anarquía, oscilando así entre la cultura kantiana (de armonía), hobbesiana (de conflicto), o grotiana (de institucionalización, donde coexisten la cooperación con la hegemonía

⁶ Teresa López de la Vieja de la Torre: *Constructivismo*. Universidad de Salamanca. --
[_http://www.ucm.es/info/eurotheo/diccionario/C/constructivismo.htm](http://www.ucm.es/info/eurotheo/diccionario/C/constructivismo.htm)

⁷ Idem

mediante el pragmatismo), gracias a la configuración de comunidades epistémicas en el seno de los gobiernos, capaces de cambiar el rumbo y conducta de los Estados en el contexto internacional.

En materia internacional, y dado lo “sui generis” del sistema internacional en su conjunto, se produce una puja por el reordenamiento sistémico del orden internacional, que de 1945 a 1991 fue bipolar, y que ahora se desarrolla en diversos tableros de juego paralelos, con lo cual el poder se bifurca, se complejiza, y va dando como consecuencia un mundo cada vez más especializado y multipolar.

Lo anterior significa que hay un acercamiento mutuo de la política y de lo político a los individuos dados a la transformación de las variables tiempo y espacio, gracias a la globalización y a las tecnologías que de ella se derivan. A partir de acá, producto de la revolución de las capacidades y habilidades de la gente, el grado de conciencia social y política de los seres humanos como elementos activos en la construcción intersubjetiva de su propia realidad se potencia, produciéndose una verdadera transición de un rol de simple “habitante” a un verdadero “ciudadano” (que ejecuta, presiona, piensa y transforma su medio a través del ejercicio de sus derechos y deberes)⁸.

Pero más allá de este planteamiento optimista sobre las Relaciones Internacionales de la posguerra fría, Rosenau ofrece a través de su paradigma sobre la turbulencia internacional, el modelo más explicativo sobre lo que hasta ahora marca el devenir de la globalización: “la Política pos internacional está, quizás más visiblemente marcada por la turbulencia, es decir, por dinámicas que incitan conflictos intensos, desarrollos inesperados, incertidumbres penetrantes y cambios alternadores (...)”⁹.

El constructivismo social en las Relaciones Internacionales exalta el papel de las identidades, las ideas, los intereses y las percepciones que determinan las acciones de los Estados en su convivir con los demás, así como que las instituciones internacionales vienen a ser formaciones “intersubjetivas”, productos de acuerdos entre *Primus Inter Pares*.

⁸ Carlos S. Luna Ramirez: *El Constructivismo social ¿una teoría para el estudio de la política internacional o un esquema para el análisis de la política exterior de los estados?*

- <http://rrii.flacso.org.ar/web/wp-content/uploads/2010/09/luna-ramirez.pdf>

⁹ Carlos S. Luna Ramirez. Ibid

Por ello el sistema internacional es una construcción humana basada en ideas compartidas (...). En este sentido los hechos sociales existen porque atribuimos intersubjetivamente ciertos significados o funciones a determinados objetos y acciones. Una vez que los representamos colectivamente, confiriéndoles una existencia, se convierten en realidad social, con consecuencias reales. Estos significados intersubjetivos presentan propiedades estructurales en la medida en que definen los contornos relativos de la realidad social, convirtiendo ciertas acciones en aceptables o inaceptables, factibles o no factibles, concebibles o no concebibles.

En lugar de enfatizar exclusivamente en los incentivos materiales, el constructivismo presta gran atención a la construcción de identidades intersubjetivas (principios y valores compartidos, percepciones del mundo, marcos históricos culturales para así rechazar la lógica de costo-beneficio: que no concede especial interés a las identidades y los intereses de los participantes, sino que más bien los trata como factores exógenos fijos, centrándose en la manera en que los actores se comportan y en los resultados de sus acciones.

Los constructivistas sostienen que la estructura del sistema internacional está compuesta fundamentalmente por ideas (...) la estructura no está definida solo en términos de recursos materiales, sino también en términos de ideas. Dessler-uno de los autores constructivistas citados por Kepa Sodupe-habla de reglas. Estas son los medios por los cuales los Estados se comunican entre sí y coordinan sus acciones. Una acción política no depende únicamente de las capacidades físicas. Requiere también un marco de sentido que defina, por una parte, y que haga reconocible el uso de esas capacidades-como comportamiento intencionado y con sentido-y por otra, suministrar la base de las interacciones estatales que respondan a unas pautas¹⁰.

De esta forma, para los constructivistas, el sistema internacional se basa en un conjunto intersubjetivo de ideas, las cuales tanto dan origen como regulan las interacciones entre los diversos agentes que lo componen. Es como lo establecido en el Derecho Internacional Público, dada la proximidad que este tiene con el constructivismo al estudiar a las Relaciones Internacionales como problema central, y más específicamente con la costumbre como fuente del Derecho Internacional Público, ya que la norma proviene de un

¹⁰ Carlos S. Luna Ramirez.Ibid.

comportamiento generalizado y repetido por un gran lapso de tiempo, cosa que hace que el mismo se institucionalice, y haga que una conducta contraria a él, sea considerada como *incomprensible e inadmisible* por parte de la colectividad¹¹.

Las reglas constitutivas definen histórica y coyunturalmente el marco de principios y valores-que por demás tienen la capacidad de ser cambiantes o mejor dicho maleables-de acuerdo al momento histórico que se vive.

De ahí, para Wendt la anarquía del sistema internacional no consiste en la carencia de un gobierno central que regule a los Estados como gendarme necesario-, donde la única motivación de los actores sea maximizar sus ganancias y minimizar sus costos en función de un sistema de auto ayuda; por el contrario, los Estados y sus decisores, como estructuras compuestas por las confluencias de percepciones, identidades e intereses formadas socialmente, actúan de modo distinto hacia quienes son *amigos* o *enemigos*, atendiendo así a los significados que se le atribuyen “*ya que los segundos constituyen una amenaza y los primeros no*”¹².

3.2 Alcance y límites del constructivismo

La concepción constructivista se ha sustentado en aportaciones epistemológicas, psicológicas y del pensamiento liberal- antiautoritario que produjo las ciencias sociales y las nuevas teorías de la educación. El paradigma constructivista se considera uno de los que mayor cantidad de expectativas ha generado en el campo de la educación y al mismo tiempo, de los que más impacto ha causado en este ámbito.

En la corriente constructivista se centra al alumno en un papel más participativo, dinámico, y práctico, para la obtención del aprendizaje, de habilidades y de aptitudes; para ello, es necesaria la interacción del sujeto, con su contexto social, histórico y cultural“.

¹¹ Idem.

¹² Idem.

La problemática del paradigma constructivista, es fundamentalmente epistémica. Desde sus primeros trabajos Piaget estuvo interesado en el tópico de la adquisición del conocimiento en su sentido epistemológico (Coll y Gillieron 1985)¹³.

Las preguntas básicas en que podemos traducir el espacio de problemas del paradigma, son tres: ¿Cómo conocemos?, ¿Cómo se traslada el sujeto de un estado de conocimiento inferior a otro de orden superior?, ¿Cómo se originan las categorías básicas del pensamiento racional? (vgr. objeto, espacio, tiempo, causalidad, etc.). Su obra está orientada en dar una respuesta original a esta problemática; una respuesta no especulativa como los filósofos anteriores a él lo habían hecho (basándose en la introspección, la reflexión y la intuición), sino más bien, una respuesta que debía ser científica e interdisciplinaria (Piaget, 1971)¹⁴.

No obstante todo lo anterior, los críticos del constructivismo consideran que sus bases son poco conocidas. Más allá de señalar que su materia consiste en entender los medios de construcción del conocimiento de la realidad, su definición dista mucho de ser unívoca. De hecho, su difusión no está exenta de simplificaciones que degradan sus rendimientos.

El constructivismo no ha logrado evolucionar en una única y coherente orientación teórica consistente (Raskin, 2002). Su interior no es demasiado homogéneo ya que hay aspectos controversiales sobre cuestiones de base. Como suele ocurrir, el incremento en su uso y difusión ha ido en detrimento de su precisión semántica.

La mayoría de los autores que se dedican a analizar el tema coinciden en que el constructivismo no existe como epistemología o propuesta única, unitaria, monolítica, sino que hay varios tipos de constructivismo, o quizás diferentes matices, o significaciones distintas del mismo, que en ocasiones están en desacuerdo entre sí (Fernandez Alvarez, 1992; Neimeyer, 1998; Carretero, 1997; Guidano, 1998; Bustos-Cobos, 2002; Raskin,

¹³ Ana Cecilia Cañas: “*Constructivismo*” Jean Piaget y Lev Vigotsky. Curso de Formación Pedagógica para Profesionales .Presentación Grupal en Power Point. Curso de Formación Pedagógica 2010 <http://cfppdyacurriculo.files.wordpress.com/2010/03/presentacion-para-exposicion>

¹⁴ Idem

2002; Balbi, 2004). Por lo que, según Neimeyer, hablar de “constructivismo” en singular es más retórico que realista (Neimeyer 1998)¹⁵.

Según Raskin (2002), no sólo hay muchas variedades de constructivismo, sino que también existen diversas constelaciones en las que estas son descritas. Afirma que depende de cómo uno elija hacer el corte en las categorías del constructivismo, encuentra áreas diferentes, aspectos comunes y divergentes. Los constructivistas a menudo desacuerdan entre sí sobre las implicaciones de su posición (respecto a la naturaleza de la realidad, el origen del significado construido y cómo llevar a cabo las investigaciones).

La oposición del constructivismo al realismo resulta clara, si para el realismo la realidad es única y externa, para el constructivismo se trata de una red de múltiples procesos, continuos e interconectados, en variados niveles de interacción que fluyen simultáneamente. Ciertamente para el constructivismo, no es posible para un observador conocer la totalidad de estos múltiples niveles, en los cuales el mismo observador está incluido introduciendo un orden. Por esto no hay ya un único orden, sino que hay tantos mundos posibles como observadores haya (Guidano, 1990; Ruiz, 1992; Maturana & Varela, 1984)¹⁶.

Hans Günter Brauch (Glasser, 2002:20) considera que el constructivismo ha sido indiferente hacia los problemas reales del mundo y las preocupaciones acerca de las relaciones entre la humanidad y los asuntos del cambio ambiental, en la forma en que se construye o conceptualiza aquello que es “producido” y “creado” y aquello que es “extraído” o “mapeado” (Brauch en Ursula Oswald Spring y Hans Günter Brauch. Op.cit. Pag.206).

Sin embargo, el llamado constructivismo social sostiene que todo conocimiento se construye en estrecha interrelación con los contextos culturales en los que se usa, no es posible separarlo. Sólo es para su estudio detallado en que se precisan, los aspectos cognitivos, emocionales y sociales presentes en el contexto en que se actúa¹⁷. El sujeto que

¹⁵ M. Soledad: *El Constructivismo en la posmodernidad*
_http://vanina-ue.academia.edu/MSoledadVecchiarelli/Papers
-http://vanina-ue.academia.edu/MSoledadVecchiarelli/Papers/605123/El_Constructivismo_en_la_posmodernidad

¹⁶ Idem

¹⁷ Ramon Ferreiro, *Más allá de la teoría: El aprendizaje Cooperativo: El Constructivismo Social*

aprende no es el único responsable del proceso de construcción de su conocimiento, el ambiente es condición para su desarrollo. Por eso la comprensión, esencia misma del constructivismo, no se da en solitario; se necesita directa o indirectamente del otro, además de que el significado se agarra en una dirección socialmente determinada.

La finalidad del llamado constructivismo social es por tanto promover los procesos de crecimiento personal en el marco de la cultura social de pertenencia así como desarrollar la capacidad del potencial que todos tenemos de realizar aprendizajes significativos por sí sólo y con otros, en una amplia gama de situaciones ya que el modo en que se aprende genera el desarrollo personal.

Todo aprendizaje constructivo supone una construcción que se realiza a través de un proceso mental que conlleva a la adquisición de un conocimiento nuevo. Pero este proceso no es sólo el nuevo conocimiento que se ha adquirido, sino y sobre todo la posibilidad de construirlo y adquirir una nueva competencia que le permitirá generalizar, es decir, aplicar lo ya conocido a una situación nueva.

Ahora, si el constructivismo, tal como lo hemos visto, considera la realidad como una construcción hasta cierto punto “inventada” por quien la observa; además si el constructivismo considera que la acción tiene consecuencias fácticas y que es anterior a los hechos, nosotros, después de haber observado la realidad del continente africano hoy en día (2010), pretendemos en este trabajo de investigación hacer una construcción teórica con el objetivo que la misma tenga consecuencias fácticas en la realidad africana. Dicha construcción consiste en elaborar una teoría de la conflictiva que nos permite justificar que los conflictos armados son capaces de echar para atrás un procesos de integración en aras de amonestar a los dirigentes africanos y hacer que tomen las medidas necesarias antes de que esto le ocurra a la Unión Africana.

Teniendo en cuenta esta visión constructivista queremos que las construcciones subjetivas que hacemos respecto tanto a la inseguridad como a la seguridad van a tener efectos en el

mundo real y guiarán las acciones de los políticos y tomadores de decisiones, ejerciendo efectos constitutivos en el orden político. De esta manera, hacemos este trabajo con la esperanza de que la construcción que vamos a hacer respecto a la amenaza que constituyen los conflictos armados en el proceso de integración en África permitirá la toma de medidas y acciones necesarias para erradicar la misma.

4. Los Mecanismos precoloniales de prevención, gestión y resolución de conflictos en África.

Respecto a la resolución de conflictos armados en África, muchas veces se ha pensado que África no tiene o no tuvo mecanismos propios; por lo que se buscan soluciones a los conflictos africanos, que muchas veces tienen causas propias a la sociedad africana, fuera del continente.

La violencia no fue ni cultivada de manera deliberada por los pueblos africanos ni tampoco es ineluctable. Con frecuencia ella ha sido impuesta por los acontecimientos históricos, a través la trata negrera, la conquista colonial y ciertas debilidades del Estado poscolonial. La noción de paz es tan importante en las sociedades negroafricanas que una abundante y variada semántica es desarrollada al respecto¹⁸.

Los pueblos usan diferentes palabras para designar la paz, y su estudio proporciona indicaciones muy útiles sobre la simbología y la ética y permite elaborar una simbología de la paz. De este modo distinguimos: un estado de paz perpetua, la paz del alma, la paz concluida después de una guerra, la paz interna, la paz externa, la paz relacionada con las nociones de seguridad y de defensa. Otros términos relacionados a la noción de paz implican la idea de concordia, de conciliación y entendimiento. En la sociedad de los Agni de Costa de Marfil así como en la sociedad de los Beti de Camerun, el corazón aparece como el órgano que expresa en el hombre el estado de paz o de tensión. El hombre tiene el

¹⁸ Thierno Bah: Les fondements endogènes d'une culture de la paix en Afrique. Cap.1 : Mécanismes traditionnels de prévention et de résolution de conflits en Afrique.
-<http://www.unesco.org/cpp/publications/mecanismes/index.htm>

<<corazón caliente>> cuando él está privado de paz y conserva un <<corazón relajado>> cuando reina la armonía¹⁹.

Las aspiraciones a la paz han conducido al desarrollo, en la mayoría de las sociedades negroafricanas, de técnicas de normalización con el objetivo de evitar o frenar la violencia y los conflictos armados, lo que permitió el nacimiento de una serie de prácticas disuasivas y de modos de prevención de conflictos. Así, la violencia es canalizada por estructuras sociopolíticas específicas y convenciones orales o tacitas con caractere jurídica o religiosa.

De este modo, la problemática de la disuasión, de la prevención y de la resolución de conflictos se traduce en las sociedades tradicionales africanas por el adagio de los Banen del centro de Camerun que sostiene lo siguiente: <<evitar la guerra a todo coste, hacer la guerra cuando no se pudo evitarla, pero restablecer siempre la paz después de la guerra>>²⁰.

La tranquilidad y la armonía en el seno de la sociedad y entre las diferentes comunidades son tan apreciados que existe en la sociedad de los Beti así como en la sociedad de los Bamiléké de Camerun un bicefalismo: un jefe de guerra y un jefe de paz. Este último tenía prerogativas permanentes mientras que el primero es designado de manera circunstancial²¹.

Las formas de declaración de guerra constituyen un aspecto de las preocupaciones disuasivas, dejando siempre lugar al compromiso y a la solución no violenta de las contradicciones. La declaración de guerra es generalmente diferida de varios meses para dar el tiempo y de esta manera una toma de conciencia puede favorecer una deflación de las tensiones.

Además, según Thierno Bah, se suele recurrir también a simbolos que siempre dejan al enemigo la posibilidad de una elección: en la sociedad de los Vouté de Camerun, consiste en un estuche de flechas (símbolo de guerra) y de dos ramos de mijo (símbolo de paz) que son ofrecido por un emisario comisionado. En la sociedad de los Bamum de Camerun, era costumbre de liberar un rehén de guerra del grupo adverso antes de todo conflicto bélico. Una vez de regreso a casa, el rehén liberado puede jugar un rol de contemporizador,

¹⁹ Thierno Bah. Ibid

²⁰ Idem

²¹ Idem

teniendo una idea clara sobre la relación de fuerza. Él puede también jugar en esta ocasión el rol de mediador.

Por todo lo anterior, vemos que el estudio de las fuentes y datos etnográficos demuestra la evidencia de que la civilización negro africana se define esencialmente en términos de diálogo, de consenso, de coexistencia pacífica y de paz. Los mecanismos de resolución de conflictos africanos no fundan la coherencia de la sociedad sobre la potencia de una autoridad exterior sino busca, dentro del mismo grupo social, a persuadir, convencer, conciliar y reconciliar. Muchas veces la gente evita la justicia moderna y prefieren arreglar sus litigios en el seno del grupo social que les vio nacer y que sabe hacer uso de la palabra para evitar que los integrantes se hieran unos a otros; lo que podría llevar a la destrucción del lazo social y provocar conflictos.

4.1 La palabre

No hay un concepto unánime del termino “palabre”. Sin embargo Etienne Le Roy considera que tiene origen español que, en el sentido peyorativo, significa palabras ininteligibles o incomprensibles. La “palabre” es, en el contexto colonial francés, una reunión judicial o administrativo-judicial, organizada para arreglar un conflicto más o menos grave sobre la base del diálogo en vez del autoritarismo y la imposición. Se trata de tener en cuenta todos los puntos de vista e intentar llegar a una solución aceptable por todos aunque no haya consenso sobre dicha solución. Así, Le Roy sostiene que la “Palabre”, es el marco o la fórmula de organización de los modos<<indígena>> de resolución de conflictos que el colonizador integró a su dispositivo de administración.

Según Kingah Stephen, Jean-Godefroy Bidima, en su libro intitulado “La Palabre. Une juridiction de la parole (1997)”, sostiene que los principios que guían la “palabre” africana incluyen la tolerancia, la participación, la solidaridad social y la igualdad. Bidima explora los contornos de la tolerancia como un principio fundamental que está ampliamente respetado y llevado a la práctica en la “palabre” africana. Él hace una distinción entre tolerancia pasiva y activa. La primera está relacionada con la infalibilidad del “ego” que

puede traducir las dificultades en términos de comunicación entre diferentes perspectivas y niveles del discurso (tribal, nacional e internacional, así como entre las culturas occidentales y africanas). Mientras que la tolerancia activa adopta una opinión más responsable sobre uno mismo (self) y es accionado enfatizando sobre el “otro”²².

A la luz de lo anterior, Bidima observó que la consecuencia inmediata de la “palabre”, es que, si bien el participante “fracasado” de una discusión tiene la obligación de presentar sus disculpas al participante triunfador a través de un acto de arrepentimiento, es igualmente común que el participante triunfador pida perdón a la comunidad, y eso en aras de proteger el honor del participante “fracasado”²³.

Al respecto, Le Roy también cita a J.G.Bidima quién sostiene que :<< Los modos informales de arreglo de conflictos y en especial la “palabre” busca a restaurar la dignidad del sujeto. Además, la resolución de los conflictos a través de la “palabre” consolida una especie de pedagogía social; la solución del litigio se hace dentro del grupo y no fuera; su importancia no radica ni en la ejecución de una obligación o pena sino en la preservación de las futuras relaciones que podrán tener. Se busca a salvar la relación en vez de reprimir o satisfacer la venganza. Después de la sentencia y antes de la ejecución de la indemnización, la “palabre” exige el perdón. La sentencia consiste a preservar el honor más que a humillar. De esta manera es la continuidad de las relaciones sociales más allá del conflicto que caracteriza la “palabre”mediación>> (Le Roy, 2004: XVIII).

Cuando estalla un conflicto se movilizan todas las energías de la comunidad. Los actores de los órganos político-judiciales que intervienen son el consejo de los sabios, los jefes religiosos, los jefes de familia y los jefes de pueblo, entre otros. A parte de las cualidades psicológicas, las discusiones requieren conocimientos técnicos basados en la cultura de su grupo, en un dominio de la historia de su comunidad, así como en una larga práctica que procura buenas estratagemas.

²² Kingah Stephen: Using the Palaver Settlement Paradigm as a means of fortifying the search for the democratic ideal in Sub-Saharan Africa
-<http://www.abibitumikasa.com/forums/afrikan-political-legal-systems/34391-using-palaver-settlement-paradigm-means-o.html>

²³ Idem

La “palabre” es un espacio público de discusión. El ritual para su puesta en práctica puede cambiar de una comunidad a otra; sin embargo los objetivos son casi siempre los mismos: desdramatizar, restablecer el orden social quebrantado. Los conflictos se resolvían mediante esta “palabre” que se podía llevar a cabo bajo la presidencia del jefe de familia o linaje o clan, etc. según que el problema en cuestión afecte a la familia, al linaje o al clan.

Una vez que se determine la culpabilidad, el acusado reconocido culpable se compromete a reparar el desorden social que ocasionó, si el caso lo requiere. En ciertas comunidades y en ciertos casos, se impone una sanción que puede ser una multa, compensación, una restitución de un bien, la cuarentena, la exclusión, etc. Después se procede a la expresión del perdón durante una ceremonia de reconciliación.

Sin embargo, en mi experiencia personal sanciones como la cuarentena o la exclusión se toman solamente si el reconocido culpable no coopera con el consejo que fungió de tribunal y nunca me acuerdo haber presenciado un caso en el que el culpable no coopere ya que la fidelidad a la palabra dada, al compromiso, el respeto al pacto, al juramento y el temor a Dios y de ser aislado por el grupo, hacen que la gente cooperen casi siempre. Sin embargo, la sanción de exclusión de la comunidad puede ser muy severa si se llega a ser establecida en la medida en que es sinónimo de la muerte civil ya que la persona excluida pierde todos sus derechos y no asume ninguna obligación en el seno del grupo.

La mayoría de las sociedades tradicionales, que sean grandes o pequeñas, recurrieron a la institución de la “palabre”, por lo que el vínculo social era perceptible. Grandes unidades políticas tal como los Yoruba (actual Nigeria) o los Ashanti (actual Ghana) también mantuvieron un vínculo social firme. A pesar de todo, hoy en día, la mayoría de los países africanos son principalmente asolados por la falta de un vínculo social común. La soberanía de uno mismo ha sustituido al espíritu colectivo que empieza a enajenarse. En este sentido Bidima menciona que la mayoría de las naciones no ha identificado la importancia de la “palabre” que podrá hasta reconstituir el vínculo social o “le vivre ensemble”. Bidima atribuye esto a una desorganización psicológica que hace que a África esté atrapada entre la

nostalgia de un pasado que ella nunca puede recuperar y un presente que alumbra para todos excepto ella²⁴.

El “Estado convencional” africano no puede proporcionar el mecanismo que permita alcanzar este vínculo ideal por estar dirigido por una elite alineada y desconectada de las dificultades de las poblaciones locales. Sin embargo, con la construcción del vínculo social, el ideal democrático puede ser realizado por la construcción de un espacio comunicativo que es suficientemente amplio para representar las diversas voces del espacio dado.

De ahí la importancia de la educación y la voluntad política que se convierte en una precedencia de extrema importancia. En este rubro, Kingah considera que uno de los caminos a privilegiar al respecto sería la aceleración del proceso de la descentralización. Los gobiernos deben facilitar el establecimiento de comunidades locales autónomas en las cuales los ciudadanos serán capaces de contribuir directamente articulando una forma de democracia participativa que corresponde a sus necesidades.

4.2 La institución de los Bashingantahe de Burundi

En Burundi, se creó la Institución de los Bashingantahe desde el siglo XVII. Se trata de una institución nacional democrática que no es exclusiva de un clan ni de un componente de la sociedad burundesa. Los Bashingantahe eran elegidos entre las dos principales etnias del país, los Bahutu (Hutu) y los Batutsi (Tutsi). La autoridad administrativa era asistida a todos los niveles por un cuerpo de Bashingantahe que le aconsejaba y ayudaba a gobernar.

La estructura de jurisdicción estaba organizada y jerarquizada desde el arbitraje familiar (abashingantahe bo mu muryango) hasta el arbitraje de la máxima autoridad. La competencia de estas diferentes jurisdicciones para atender un litigio se definía según los niveles y grado de peligrosidad de dicho litigio. Estos litigios tenían relación con

²⁴ Kingah Stephen. Op.cit

cuestiones de sucesión, filiación, reparto de bienes (tierra, propiedad, ganado), querellas familiares y sociales, conflictos de vecindad, etc²⁵.

Los Bashingantahe tenían funciones y obligaciones que se sitúan en el plano moral, cultural, social, judicial y política. En lo moral son los guardianes de los usos y costumbres. Ayudan a moralizar la sociedad y promueven los valores de tolerancia, de respeto mutuo, de dignidad, de honestidad y de verdad. En lo social se encargan de la protección y la seguridad de las personas y de sus bienes, la reconciliación, la concertación y la concordia en su medio; tiene también como función de asistir como testigos al cierre de convenios o contratos. En lo judicial son jueces; por lo que instruían y resolvían los litigios con un espíritu conciliador y pacificador. Y en lo político los Bashingantahe representaban, junto a la estructura político-administrativa, un pilar esencial del sistema político burundés constituyendo una regulación del poder a través de una red de consejeros que van desde la base hasta la corte. El rey y los jefes debían tener en cuenta de sus consejos.

Ante una administración piramidal con una trasmisión y un ejercicio del poder necesariamente descendiente, esta concepción permite un equilibrio de poder mediante un dialogo constante e institucionalizado, por una repartición justa de las responsabilidades a todos los niveles, permitiendo una cierta colegialidad y corresponsabilidad. Según Philippe Ntahombaye dos expresiones en kirundi son utilizadas para traducir esta participación a la administración del país: mwami agira n'abagabo (el poder del rey emana del consejo de sabios) y ahari abagabo ntihagwa ibara (la catástrofe no llega donde haya un consejo de sabios) o kananira abagabo ntiyimye (el que pierda los sufragios del consejo de los sabios no puede gobernar)²⁶.

Una de las características de estas sociedades en términos de resolución de conflictos es el consenso y la colegialidad de las decisiones ya que el sistema de consejo de sabios no funciona en términos de mayoría o minoría sino mediante el consenso; tampoco existe el

²⁵Philippe Ntahombaye, *L'institution des Bashingantahe en tant que mécanisme traditionnel de prévention et de résolution pacifique des conflits au Burundi*. Capítulo 4.

En : www.unesco.org/cpp/publications/

²⁶Philippe Ntahombaye. Ibid

voto. Según Philippe Ntahombaye este carácter colegial tiene como fin asegurar el carácter justo y equitativo de la decisión facilitando su ejecución.

4.3 Las alianzas

A nivel de relaciones inter-comunidades e interestatales, los imperios de Ghana (siglo IV-XI), de Mali (siglo XIII-XV) y el imperio de Songhai (siglo XV-XVI) tenían bien organizadas las alianzas. Los soberanos de todos estos imperios implementaron estrategias que buscaban asegurar la paz fundada en la estabilidad política y social. Soundiata Keita, fundador del Imperio de Mali en el siglo XIII, es una de las grandes figuras precoloniales que fundaron grandes conjuntos federando innumerables pueblos donde cada uno tenía su lugar. Él determinó durante una asamblea constitutiva las alianzas y las prohibiciones que debían presidir para siempre las relaciones entre los diferentes clanes, tribus, etnias y castas que vivían en dicho imperio.

Desde entonces se instauró entre los habitantes de este imperio “la parenté à plaisanterie” (parentela a broma) que prohíbe hasta hoy en día (2010) cualquier tipo de confrontación que no sean agresiones verbales. Amara Essy lo califica como un mecanismo que puede ser el equivalente de un pacto de paz perpetuo.

El “parentela a broma” es un sistema de solidaridad inter-clánico y inter-étnico muy conocido en África del Oeste. No descansa sobre una parentela real entre los aliados. Es una práctica legendaria que existe entre etnias, clanes e individuos de diferentes generaciones. Se trata de un mecanismo de prevención, un factor de integración, un modo de convivencia pacífica resultado de un sagrado pacto entre familias, etnias, tribus, etc

Se manifiesta a través de bromas entre los aliados. Además, esta alianza requiere una asistencia mutua entre los aliados en todas las circunstancias, una obligación moral de mediación cuando uno de los aliados está en conflicto con un tercero. La alianza compromete no solamente los contratistas sino también a sus descendientes. Ella une grupos que tienen patronímicos diferentes y que se distribuyen entre diferentes etnias que

viven en diferentes países de África del Oeste²⁷. Podemos citar de este modo las alianzas entre las siguiente familias: Diara-Traore; Keita-Culibaly; Toure-Cissé, Barry-Sow, Diallo-Bah, Barry-Bangoura, etc.

La parentela a broma puede tener un carácter intergeneracional ya que existen alianzas entre el tío y el sobrino, así como entre los abuelos y sus nietos. Tiene también un carácter inter-étnico: Mandingue-Peulh, Bamanan-Peulh, Sonrai-Dogon, Dogon-Bozo, etc. como también puede unir entidades.

Doulay cita a Sory Camara según el cual la parentela a broma permite la canalización de las tensiones que afectan las relaciones de parentesco entre clanes, etnias, tribus, entidades, etc. En efecto establece una relación pacificadora que juega un rol amortiguador de las tensiones que hubieran degenerados en violencias. Por lo que Sory Camara escribe: <<Se trata de neutralizar la guerra, de jugarla para no hacerla>>²⁸. Así la parentela a broma permite a los africanos del Oeste de diferentes entidades de fraternizar al primer contacto, desdramatizar situaciones que en otros espacios hubieran conducido a conflictos violentos. Actúa como una terapéutica que participa todos los días en la regulación social. Las bromas que intercambian los aliados contribuyen a suavizar la atmosfera, a restablecer la confianza, cosas indispensables al dialogo.

Otros tipos de alianzas que juegan un rol importante en las sociedades precoloniales africanas son el matrimonio interétnico. Estas alianzas a través del matrimonio entre clanes crean lazos sanguíneos que reducen considerablemente los riesgos de conflictos. Los emperadores del Imperio de Ghana tomaban esposas de diferentes provincias de su Estado. Los lazos sanguíneos que resultaban de estas alianzas constituían un verdadero cemento entre la familia imperial y los señores feudales locales. Los niños descendientes de estos matrimonios llegaban a ser relevos eficaces del poder central y se convertían en excelentes mediadores en caso de conflicto.

²⁷ Doulaye Konaté: *Les fondements endogènes d'une culture de paix au Mali : les mécanismes traditionnels de prévention et de résolution des conflits*. Capítulo 4.

En : www.unesco.org/cpp/publications/

²⁸ Idem

Ali Moussa Iye menciona que uno de los medios más corriente para cerrar una reconciliación en la sociedad de los pastores somalís era el intercambio de mujeres. Cada bando da en matrimonio un cierto número de mujeres a jóvenes del otro bando para que la reconciliación sea reforzada por lazos familiares. Un proverbio somalí explica la génesis de esta tradición de esta manera: es con fetos que uno compensa los coágulos de sangre derramada²⁹. Estas prácticas de alianzas extendidas eran comunes en los imperios de Mali, de Songhai, así como en varios reinos que proliferaron en el continente entre los siglos XVIII y XIX.

4.4 La mediación en la comunidad de los pastores Somalís

En la sociedad de los pastores somalís, en caso de litigio entre personas o grupos de personas y de conflicto entre tribus o comunidades, el proceso empezaba por el envío de mediadores que gozan de confianza de la parte de las partes en conflicto y cuya neutralidad era incuestionable. Su primera función era poner fin a las hostilidades enfriando las pasiones de las dos partes. Para eso, recurrían a los recursos de la cultura y de la religión musulmana para calmar los actores beligerantes. Recurrían a los valores de la cultura de la paz, a las obligaciones de solidaridad y de cohesión, a los preceptos del Sagrado Corán, entre otros para convencer. En el Islam, la mediación entre los miembros de una misma comunidad es un comportamiento y un deber para todo creyente.

Los pastores somalís implementaron normas de guerra extraordinarias. Estas normas protegían en caso de guerra a las mujeres, los niños, las personas mayores, los científicos, los religiosos, los huéspedes y todos aquellos ajenos al conflicto. Así, sostuvieron que ningún arma debía tocar a estos grupos de la población. Se habían dotado desde el siglo XVI de nuestra era de una constitución oral que se presenta como un conjunto de valores, normas y leyes que forma un sistema en el seno de la cultura pastoral. El termino Heer (ley) describe la doble función de proteger la sociedad contra los peligros exteriores (guerra y

²⁹ Ali Moussa Iye : <<Paix et Lait! >>. *Domestication du conflit chez les pasteurs somalís*. Capitulo 3
En : www.unesco.org/cpp/publications/

calamidades) y reunir sus miembros alrededor de los mismos valores e intereses³⁰. El Heer da prioridad a la legalidad, al respeto de la ley sobre el lazo sanguíneo. Esto es confirmado por el siguiente precepto: testimonia en contra de tu propio hermano, pero ayúdalo a pagar las multas después (walaalka markhaatiga ku fur, magtana la bixi)³¹.

De igual manera, varias tribus de Kenia, Tanzania y de Uganda, por ejemplo, tienen en común valores y principios de restablecimiento de paz similares. En los territorios de *los Merus, los Rendile, los Samburu, los Maasai, los Gikuyu, los Ksii y los Kalenjin* de Kenia, los grupos vulnerables tales como los niños, las mujeres, las personas mayores y los enfermos nunca eran objeto de ataques en caso de conflicto. Además, las mujeres podían jugar un rol importante en el restablecimiento de la paz ya que en territorio Maasai ellas podían poner fin a los enfrentamientos yendo al campo de batalla para organizar una marcha entre las dos bandas. Una vez que ellas se metían entre las dos bandas, estas últimas ya no se atrevían a lanzar un ataque por miedo de alcanzarlas³².

4.5 La diplomacia

La diplomacia tampoco estuvo ausente en estas sociedades precoloniales. Numerosos fueron los hechos diplomáticos que contribuyeron a la calidad de las relaciones de vecindad entre los Estados medievales de África del Oeste y sus vecinos del norte especialmente. En el siglo X el Emperador de Ghana, aun siendo no musulmán, trataba con mucha consideración sus huéspedes musulmanes de los cuales algunos habían sido hasta sus consejeros. Los emperadores de Ghana estaban conscientes del importante rol que jugaban los comerciantes arabo-bereberes para la prosperidad de su imperio cuya base descansaba esencialmente sobre el comercio transahariana. En el imperio de Mali, los hombres del Emperador Sundiata Keita desplegaron una vasta acción diplomática en la escala del Mandé y otras entidades de la subregión, lo que culminó con la Asamblea de Kurukanfuga³³ durante la cual fueron establecidas las bases del nuevo imperio.

30 Ali Moussa Iye ,

31 Idem

32 Amara Essy. Op.cit

33 Vease Carta de Kurukanfuga.

Se mandaba plenipotenciarios también en la sociedad de los Beti (Camerun), personalidades que reunían las cualidades en términos de cordura, elocuencia y de paciencia, jugaban el rol de plenipotenciarios y de atemporizadores. Eran conocidos como <<hacedores de paz>> (benya bod, sang nya mod) y gozaban de inmunidad en un territorio relativamente grande³⁴.

En la sociedad tradicional de los Yoruba (Nigeria), por ejemplo, los *ajele* eran representantes que residían en las comunidades tributarias o vecinas, lo que es el equivalente de lo que conocemos hoy en día como embajadores. El personal diplomático estaba integrado también por los *ilari* o *emese* que tenía como principal misión servir de intermediarios. Estos emisarios así como los comerciantes ambulantes, los cazadores, los curanderos itinerantes, jugaban un rol crucial en materia de prevención de conflictos entre comunidades³⁵.

Las sociedades africanas tradicionales no vivieron en una autarquía total. Hubo siempre interdependencia y complementaridad entre las diferentes comunidades. Esto favoreció la circulación de personas y de bienes dando lugar al nacimiento de un grupo de negociantes. Éstos hacen su comercio en rayo de acción más o menos largo. Por lo que tienen la ventaja de tener asociados, aliados en diferentes comunidades, y, además, hablan diferentes lenguas. Ellos jugaron un rol importante en la resolución de conflictos y la restauración de la paz en la medida en que ellos gozan de una inmunidad y tenían muy amplias redes de relaciones. Ellos facilitaron las interacciones entre las diferentes comunidades jugando un papel económico y diplomático a la vez.

Kurukanfuga fue un lugar celebre del Imperio de Mali por abritar la intronizacion de Sundiata Keita como emperador de Mali, después de vencer a Sumaoro Kanté, rey de Sosso, en la batalla de Kirina en 1235.

En: www.afrique-gouvernance.net/bdf/fr/.../fiche-bipint-184.html

34 Thierno Bah. Op.cit

³⁵ Amara Essy : *Les savoirs faire traditionnels africains : un instrument au service de l'unité africaine*. Communication de M. Amara Essy, Secetaire General de l'OUA au forum international de l'OMPI sur <<la propriété intellectuelle et les savoirs traditionnels : notre identité, notre avenir>> Mascate (Oman), 21 et 22 janvier 2002, Union Africaine. La Commission, B.P. 3243, Addis Abeba, Ethiopie.
-www.africa-union.org/.../Discours%20de%20SE%20Amara%20Essy.htm -

Por Thierno Bah sostiene que la cooperación económica era una de las estrategias de coexistencia pacíficas más importante de la época. Según él el establecimiento y desarrollo de relaciones económicas entre diferentes comunidades o Estados constituyó también un importante medio de protección de la paz. Por ejemplo la actividad diplomática que sostenían los soberanos de Mali y de Marruecos tenía entre otros, motivos económicos que concurrían al mantenimiento de la paz. Además, el mercado no era solamente un espacio de intercambios económicos, sino también un espacio de convivialidad donde se estrechan relaciones interpersonales e intercomunitarias.

Desafortunadamente, después de las independencias de los años 1960, esta tradición precolonial africana se vio afectada con el trasplante en África del Estado moderno unificado de corte occidental, basado en valores inspirados de la potencia colonizadora. Así, según Pathé Diagne (1981), “las sociedades africanas preindustriales y premodernas desarrollaron especificidades que demuestran que dichas sociedades no podían reproducir los modelos europeos sin ruptura, por lo menos, ideológica y sin un cambio radical de las perspectivas originarias. Por lo que África pasó de un *poder comunocrático y colectivo* (que preconiza la existencia de grupos de autoridad de referencia) a un poder *indiviso* que preconiza la separación de los poderes”.

De esta manera, las antiguas redes y jerarquizaciones fueron sustituidas por la pirámide estatal que pretendió fundar un nuevo “contrato social”. Los nuevos Estados redujeron el pluralismo anterior y trataron de rebasarlas organizaciones tribales o étnicas con el fin de forjar una conciencia nacional. Para eso se inspiraron en el modelo occidental para modernizar a los Estados africanos procediendo a una intensa actividad legislativa en los dominios político, administrativo y judicial, pero manteniéndose prudentes respecto a las instituciones del derecho privado, especialmente las que se relacionan con la familia.

Así fueron adoptadas constituciones y códigos en todos los países del continente para regular la vida de los africanos por textos en aras de convertirlos en ciudadanos, lo que provocó un desequilibrio en las estructuras sociales anteriores que, hasta bajo la colonización, se

mantuvieron vigentes. Estos instrumentos jurídicos nuevos no reflejaban las realidades sociales africanas en la medida en que no solamente estos textos están escritos y llevados a las prácticas en lenguas ajenas (lenguas coloniales) a las culturas de los pueblos africanos sino reflejan muy poco el cotidiano de dichos pueblos ya que los sistemas jurídicos formales siguen teniendo un substrato colonial importante que los hace burocráticos, incomprensibles, procesalmente caros y complicados, lo que genera la exclusión de la mayoría de los ciudadanos de los sistemas judiciales oficiales. Se trata de normas tomadas del sistema jurídico occidental que son inadaptadas al entorno social, cultural y económico de los pueblos africanos.

Así, esta situación constituye una desventaja para los pueblos africanos a partir del momento en que la cultura jurídica no refleja la cultura social en la medida en que el derecho moderno africano es tomado del colonizador. Además, las infraestructuras judiciales son escasas y alejadas de los más necesitados. Por lo que ellos consultan muy poco a los tribunales judiciales del Estado moderno ya que desconfían de ellos.

Aun así la mayoría de los africanos recurren a los mecanismos tradicionales para resolver sus conflictos. Es por eso que en África hay un desdoblamiento de los modos de resolución de conflictos: los modos formales es decir oficiales y estatales son desbordados por los modos informales. <<Los modos oficiales constituyen una política judicial elitista y minoritaria. La consecuencia de la paradoja de una práctica minoritaria que se ve o se considera como mayoritaria en nombre de la modernización es que contradice la generalización del Estado de Derecho: la ley debe ser la expresión de los valores a alcanzar por la gran mayoría de la población cuya convivencia regula>> (Le Roy, Op. Cit. Pág. XVIII).

Hoy en día (2011), la mayoría de los litigios que llegan a la justicia estatal lo hacen después de haber agotado los recursos propios de la sociedad africana con el fin de encontrar una solución consensual. La justicia oficial se ve afectada por ser muy poco solicitada porque la tradición popular africana prefiere que todo sea resuelto discretamente en el seno de la comunidad en cuestión.

De este modo, la inspiración del modelo occidental por los “padres” de las independencias africanas, trajo como consecuencia la creación de Estados con una tendencia totalitaria y rigurosa que amenaza a los ciudadanos quitándoles la seguridad que les garantizaba la lógica de

la pluralidad de la sociedad anterior. Unas veces este tipo de Estado importado está enfrentado a la indiferencia de los pueblos, otras veces él es condenado, según los criterios tradicionales: él es visto como incapaz de garantizar el futuro. Así Hampate Ba considera que el nuevo modelo propuesto no ha podido convencer después de más de 40 años de su institución. Los Estados africanos, según él, no han podido cumplir el mínimo requisito para que se pueda hablar de “Estados de derecho”. El Estado no llega a jugar el papel que le corresponde tradicionalmente según el pensamiento político y jurídico moderno: él no logra mantener la seguridad y el orden ni en el interior ni en el exterior³⁶ .

Los modos tradicionales de resolución de conflictos contribuyen a complementar la administración de justicia formal, lo que posibilita que el acceso a la justicia sea más rápido, más accesible y más barato para el Estado carente de recursos financieros, técnicos y profesionales.

En África, las sociedades cuentan más con las solidaridades del grupo, la estructura social, la diversidad y la interdependencia de los poderes y el Derecho no estatal que con el propio Estado y sus instituciones. Generalmente, el Estado interviene muy poco en la vida de los pueblos y linajes que designan sus propios jefes, deciden sus alianzas y arreglan sus conflictos sin la intervención del Estado; de esta manera sus costumbres escapan al Estado. Según Michel Alliot, cuando uno comprende la lógica de los derechos originalmente africanos, uno no se sorprende respecto a las resistencias que los pueblos africanos oponen a la ejecución de ciertos proyectos y planes que los Estados, vistos como autoridades exteriores a los pueblos africanos, quisieran imponer³⁷ .

Ahora, hay que reconocer que el problema es que ni las prácticas tradicionales puestas en tela de juicio y sus normas axiológicas imprecisas, ni las normas modernas, poco integradas

³⁶ Vease Christoph Eberhard y Aboubakri Sidi Ndongo, *Relire Amadou Hampâté Bâ pour une approche africaine du Droit*. En <http://www.dhdi.free.fr/recherches/theoriedroit/articles/eberndongo.htm>

³⁷ Vease Michel Alliot, La coutume dans les droits originellement africains, *Bulletain de liaison du LAJP*, n°7-8, 1985, pp.79-100.
En : <http://www.dhdi.free.fr/recherches/theoriedroit/articles/alliotcoutume.htm>

a las prácticas de los diferentes actores, tienden a responder a las nuevas exigencias. Sin embargo, según Moussa Iye, se sigue imponiendo a sociedades estructuradas alrededor de la identidad y la responsabilidad colectiva leyes, instituciones, códigos y métodos de resolución de conflictos elaborados por y para sociedades basadas sobre el individuo. Se aplica normas burocráticas estatales para intentar resolver conflictos intercomunitarias que necesitan otros tipos de conocimientos y experiencias. La resolución de los conflictos en las comunidades tradicionales descansa sobre el principio que estipula que la paz es la obra de la justicia. La justicia aparece claramente como una condición necesaria de la coexistencia pacífica humana. Su ausencia o violación genera el conflicto o la violencia. La justicia supone imparcialidad, equilibrio y objetividad.

Para resumir esta parte, podemos decir que el trasplante del modelo occidental de Estado y de Derecho en África, trajo como consecuencia el desequilibrio de las estructuras tradicionales que reflejaban la verdadera realidad africana, el desfase entre la cultura jurídica y la cultura social, la indiferencia de los pueblos frente al Estado y la emergencia de Estados con tendencia totalitaria que no logran mantener la seguridad y el orden ni en el interior ni en el exterior.

5-Los mecanismos posguerra fría de prevención, gestión y resolución de conflictos en África.

Es indispensable conocer y comprender los factores disparadores de los conflictos, que influyen directamente en las modalidades de salida de crisis, para la construcción y consolidación de la paz y la seguridad en África. Por lo que la nueva tendencia consiste en que los mismísimos africanos se hagan cargo de la resolución de los conflictos armados africanos.

No solamente los africanos habían soñado desde los años 1960 hacerse cargo del mantenimiento de la paz en el continente³⁸ sino también, ahora, los actores internacionales que solían desplegar sus tropas en el continente africano en aras de mantener la seguridad en el continente han decidido no hacerlo más. Los Estados unidos decidieron no desplegar

³⁸ Desde los años 1960 el primer presidente de Ghana Kwame N'Krumah ha propuesto la creación de una arquitectura continental de defensa combinada con un ejército continental.

más sus tropas en el continente africano después de su fracaso en Somalia en 1993; Bélgica también tomó la misma decisión después del fracaso de sus tropas en Ruanda en 1994, mientras que desde entonces Francia ha empezado a reducir sus efectivos en el continente africano.

En lugar de este retracto, las grandes potencias occidentales se comprometieron a reforzar las capacidades africanas de promoción de la paz y la estabilidad continental durante la cumbre del G8 de 2005 en Gleneagles para que las misiones de paz se lleven a cabo bajo mandato de organizaciones africanas, dirigidas por diplomáticos africanos y compuestas por tropas africanas. Por lo que se considera que la materialización de esta idea de africanización de la gestión de conflictos africanos es un producto de una visión de un mundo posguerra fría y de tensiones político-militares propio de las potencias occidentales (De Motbrial y Defarges, 2011: 250).

La africanización de la gestión de conflictos africanos descansa sobre una cooperación técnico-financiera entre las grandes potencias y los países africanos. La voluntad de responsabilizar las organizaciones regionales africanas en materia de seguridad en el continente tiene como contrapartida un apoyo financiero de parte por la Unión Europea y de socios financieros bilaterales (Reino Unido, Francia, Estados Unidos, etc.).

Así, en 1993 los dirigentes africanos crearon el Mecanismo para la prevención, la gestión y resolución de conflictos cuyos objetivos eran, por una parte, prevenir el riesgo de estallido de conflictos latentes; por otra, reunir las condiciones propicias a la gestión y resolución de los conflictos.

Este último será reemplazado por el Consejo de Paz y de Seguridad Africano (CPSA)³⁹ en mayo 2004. Sus principales misiones son: 1) la prevención y resolución pacífica de los conflictos armados; 2) la intervención en cualquier Estado miembro en caso de crímenes de guerra, genocidio, crímenes contra la humanidad, conforme al artículo 4h del Acta

³⁹ Tiene 15 países miembros. Diez miembros son elegidos para un periodo de dos años y cinco miembros son elegidos para un periodo de tres años, y eso con el fin de asegurar la continuidad.

Constitutiva de la Unión Africana; 3) tener en cuenta de la interdependencia entre el desarrollo socioeconómico y la seguridad de los pueblos y de los Estados⁴⁰.

La creación del CPSA ha revolucionado la doctrina africana en materia de paz y de seguridad al introducir nuevos conceptos tales como el replanteamiento del principio de no intervención en los asuntos internos de los Estados miembros, la posibilidad de imponer sanciones en caso de cambios anticonstitucionales y posibilidad de desplegar misiones de mantenimiento de la paz en los países miembros cuando lo estime necesario, en cooperación con otros actores internacionales (Naciones Unidas, Unión Europea, etc.). Entre sus principales funciones, están la promoción de la paz, de la seguridad así como la estabilidad en el continente⁴¹.

El CPSA constituye el principal eslabón de la arquitectura de Paz y Seguridad de la UA. Se trata de un órgano de decisión permanente para la prevención, la gestión y resolución de conflictos. Es un sistema de seguridad colectiva y de alerta rápida que pretende permitir una reacción rápida y eficaz ante las crisis en el continente. Sus principales órganos son: el Comité de los Jefes de Estado Mayor, la Fuerza Africana en Espera (Ejército), el Sistema continental de alerta rápida, el Consejo de Sabios.

Además de esta arquitectura de paz y seguridad continental, existe otra a nivel de las Comunidades Económicas Regionales (CER) que son los pilares de la UA y que trabajan estrechamente con el Consejo de Paz y de Seguridad Africano. Las CER también tienen su propia arquitectura de paz y seguridad encargada del mantenimiento de la paz en cada una de las cinco regiones geográficas del continente. Las CER de las que estamos hablando aquí son: la Liga Árabe para África del Norte, la Autoridad Intergubernamental para el Desarrollo de África del Este (IGAD), la Comunidad Económica de los Estados de África del Oeste (CEDEAO), la Comunidad Económica de los Estados de África Central (CEEAC) y la South African Development Community (SADC) para África Austral.

⁴⁰ Ver art.4 del Protocolo del Consejo de Paz y Seguridad Africano

⁴¹ (ver art. 6 del Protocolo relativo a la creación del CPSA).

-http://www.africa-union.org/Official_documents/Treaties_Conventions_fr/PROTOCOLE%20-%20CONSEIL%20DE%20PAIX%20ET%20DE%20SECURITE%20DE%20L%20UA.pdf

Así podemos ver que, en materia de mantenimiento de la paz y de la seguridad colectiva en África, hay una visión global común que tiende hacia la armonización entre lo continental (UA), lo regional (CER) y lo nacional (Estados). Sin embargo, hay que precisar que de manera general estas CER no han sido todavía eficaces en materia de prevención y resolución de conflictos regionales. Al respecto, hasta la fecha, sólo han tenido resultados palpables la (CEDEAO) y la (SADC).

Por lo que cuando, por ejemplo, la situación sociopolítica empieza a deteriorarse en un país determinado, la Unión Africana tiene tres opciones: 1) dejar que la (CER) en la que se encuentre el país en cuestión atienda el caso; 2) mandar directamente un representante para atender el caso; 3) permitir que un experto de las Naciones Unidas encabece las negociaciones. La elección de estos negociadores, conciliadores o facilitadores no se hace al azar. Los requisitos de su elección están bien definidos y conocidos por la UA. Entre dichos requisitos, podemos mencionar el prestigio y la integridad moral de la persona en cuestión, así como su aceptación por todas las partes en conflicto. Si una sola de las partes implicadas en un conflicto rechaza la elección de un negociador, este último se ve directamente descartado.

Desde el punto de vista institucional, los esfuerzos africanos de mantenimiento de paz se enfrentan a la fragilidad de estas organizaciones regionales y al déficit de coordinación. Algunas de estas estructuras son coquillas vacías debido a la falta de compromiso técnico-financiero y político de los Estados miembros, reflejo de una falta de interés real para la integración regional. Además, la coordinación es deficiente entre organizaciones regionales (De Motbrial y Defarges. *Op.cit*, Pág. 253).

Además, la cooperación entre las grandes potencias extranjeras y los dirigentes africanos en materia del mantenimiento de paz en África es objeto de una crítica recíproca de instrumentalización: los africanos denuncian las agendas ocultas y las intenciones manipuladoras de los financiadores que según ellos, les obligarían a realizar el trabajo sucio; mientras que los financiadores denuncian la ineficiencia y el doble juego de los

dirigentes africanos que venden caro su voluntad de hacer la paz en el continente (De Motbrial y Defarges. Ibid, Pág. 252)

Ahora, además de los esfuerzos de seguridad interior, se está construyendo una arquitectura de paz y seguridad colectiva sustentable, o sea, a nivel continental que va más allá del esquema de seguridad del Estado-nación.

Debemos mencionar también, sobre todo a nivel nacional, el papel de las ONGs en la promoción de la cultura de la paz. Aquí no podemos dejar de mencionar el papel de los grupos religiosos que han constituido un verdadero actor dotado de poder real sobre las masas et los protagonistas.

Sin embargo, la realidad ha demostrado que las visiones precoloniales de resolución de los conflictos han sido violentadas por la colonización. Las nociones africanas de paz, cooperación, seguridad y desarrollo se han enfrentado a un cambio paradigmático debido a ese encuentro. Esto ha convulsionado completamente el continente africano, llevándolo al borde del caos por la indescriptible oleada de conflictos y guerras registrados desde las supuestas independencias de los años sesentas. Asimismo, es relevante plantear en este marco, el contexto general de los conflictos en África poniendo énfasis en las causas y características de esas guerras.

Sección 2: Dinámica conflictiva en Africa

1. Panorama general de los conflictos en Africa

Es difícil encontrar un conflicto cuya causa sea única, por lo que tomaremos como criterio de clasificación de los conflictos que vamos a mencionar más tarde su desarrollo en el tiempo y sus principales causas, considerando sus causas secundarias como agravantes. De esta manera los criterios que nos serviremos para la clasificación de los siguientes conflictos son: 1) el factor tiempo 2) sus principales causas y 3) las causas secundarias.

La causa profunda de los conflictos armados africanos se encuentra en la conquista y colonización de África. Los colonizadores trajeron el principio de territorialidad que sirvió de herramienta para la construcción de los Estados africanos. Éste supone que el poder político se ejerce sólo a través de un control directo de los hombres y grupos sociales, sino por medio del control del territorio (Badie, 1995:78). Desde esta perspectiva, el territorio adquiere una dimensión instrumental, pues representa un medio de definición, delimitación y encajonamiento de una comunidad específica (Mballa, 2011: 40)

Las poblaciones fueron encajonadas dentro de territorios que no respondían a sus necesidades, sino a los intereses del administrador colonial. Para darle mayor eficiencia al principio de territorialidad, los colonizadores promovieron la lógica de la segmentación, ruptura, enfrentamientos y división entre los pueblos con el objetivo de controlarlos. De este modo, lo étnico-tribal surgió como factor determinante de identidad, creando una conciencia de diferenciación en el sentido negativo que resultó fatal para las poblaciones y los Estados que se formaron. Esto significa que el principio de territorialidad impuesto por el colonizador a dichos Estados no ha sido asimilado y está en crisis. Es precisamente esta crisis que se traduce en la incapacidad de varios Estados africanos, en controlar sus límites territoriales para integrar a sus poblaciones (Mballa, Ibid. Pág. 41)

Así, la conquista y colonización europea tuvieron consecuencias dramáticas para el futuro del continente africano: la destrucción de grandes espacios políticos bien organizados y la instauración de un modelo de Estado occidental con fronteras arbitrarias han sido las principales causas de los conflictos armados que afectaron a África en los años 60 y 70. Casi todos estos conflictos fueron conflictos armados fronterizos debido efectivamente a la arbitrariedad de las fronteras heredadas de la colonización⁴². Por eso, inmediatamente después de las independencias en los años 60, empezaron a estallar los conflictos fronterizos ya que la mayoría de los nuevos Estados no sabían con exactitud hasta donde se extendía su soberanía.

⁴² Ejemplos de dichos conflictos armados fronterizos podemos mencionar los conflictos entre: Argelia-Marruecos en 1963; Somalia-Kenia en 1963; Somalia-Etiopía en 1964; Mali-Haute Volta (actual Burkina Faso) en 1974; Uganda-Tanzania en los 1970 y 1980; Tchad-Libia en los 1970 y 1980; Eritrea-Etiopía entre 1998 y 2000.

El juego de las potencias extranjeras durante la Guerra Fría contribuyó a mantener estos conflictos en el espacio y en el tiempo. Durante la Guerra Fría África fue objeto de una atención particular por parte de Estados Unidos y de la ex URSS, ya que cada una de ellas amplía su influencia a costa de su rival. De esta forma tanto Estados Unidos y sus aliados como la URSS apoyaron a regímenes dictatoriales en aras de estabilizar países codiciados por el enemigo debido a su posición estratégica o por sus recursos minerales.

Como ejemplo de esto, podemos mencionar a Angola, donde los diamantes jugaron un papel central en el conflicto. En este país, se calcula que los rebeldes de UNITA obtuvieron ingresos en torno a 4 mil millones de euros entre 1992 y 1998 con la venta ilegal de estas piedras preciosas. El petróleo está en muchas ocasiones asociado a la corrupción y permite que los gobiernos obtengan ingresos importantes sin necesitar el apoyo de la población ni recaudar impuestos.

En ciertos casos, el apoyo ha consistido en la desestabilización de un país bajo influencia enemiga. De este modo se estimularon golpes de Estado, el rechazo a las prácticas democráticas, la brutalidad de las fuerzas militares y paramilitares que dichas potencias asistían en el marco de la cooperación militar. El conjunto de dichas políticas han ocasionado y perpetuado varios conflictos⁴³.

Algunos países de África Austral y de África Oriental tales como Angola, Sudáfrica, Somalia y Etiopía, entre otros, aprovecharon esta situación para militarizarse. De este modo, el gobierno angolano compró, en 1987, con la URSS y sus aliados, armamentos cuyo valor está estimado a 2,7 mil millones de dólares; 2,5 mil millones de dólares en 1993 y mil millones en 1994, mientras que la Unión Nacional para la Independencia Total de Angola (UNITA) se benefició de una ayuda norteamericana estimada a 250 mil millones de dólares entre 1986 y 1991.

⁴³ Ejemplos de dichos conflictos armados fronterizos podemos mencionar los conflictos entre: Argelia-Marruecos en 1963; Somalia-Kenia en 1963; Somalia-Etiopía en 1964; Mali-Haute Volta (actual Burkina Faso) en 1974; Uganda-Tanzania en los 1970 y 1980; Tchad-Libia en los 1970 y 1980; Eritrea-Etiopía entre 1998 y 2000.

De igual manera, Somalia compró con el bloque socialista armamentos cuyo valor está estimado en mil millones de dólares entre 1978 y 1985. Según ciertas fuentes, Somalia, a pesar de su pobreza extrema y su despoblación, compró dos veces más armamento que Nigeria en los años 70 (Brauch en Oswald y Brauch. op.cit). Este jugoso comercio mantenido por los principales exportadores de armamentos ha contribuido a la creación de un ambiente propicio al estallido o al empeoramiento de ciertos conflictos armados en el continente africano. Sin embargo, es importante precisar que dichos conflictos fronterizos no son objeto de nuestro estudio.

De esta manera podemos resumir esta primera parte de mapeo de los conflictos armados en África con el siguiente esquema (esquema1).

Esquema 1: Principal causa de los conflictos armados fronterizos en África en los años 1960 y 1970.



Sin embargo, los conflictos armados que más han afectado el continente africano han sido conflictos internos o intraestatales y, excepto el de Angola, se caracterizan por ser conflictos de posguerra fría. Sus causas son varias pero parten, en su gran mayoría, de una causa principal que es el fracaso de la instauración forzosa de la democracia pluripartidista de corte occidental en este continente a partir de 1990.



De esta manera, la principal causa de la gran mayoría de los conflictos armados internos de los años 90 se debe a la imposición de la democracia pluripartidista de corte occidental en los países africanos por parte de los países occidentales. Esto es consecuencia de los cambios que se venían dando a nivel mundial ya que el muro de Berlín acababa de caer, los regímenes autoritarios de Europa oriental y central se estaban cayendo igualmente y en el mismo continente africano, se acababa de liberar a Nelson Mandela, liberación que culminó

con la instauración de una democracia multirracial en Sudáfrica. Además, mediante las presiones en la calle, se estaba gestando algunas aperturas hacia la democracia.

Desde el exterior durante la cumbre de la Baule, del 19 al 21 de junio de 1990, en la cual participaron 35 delegaciones africanas de las cuales 23 fueron Jefes de Estado, el Gobierno francés dejó entender que su ayuda a sus homólogos africanos dependerá a partir de entonces de la instauración de la democracia multipartidista. De esta manera Francia dejó claro que no iba a ayudar a los “regímenes autoritarios africanos” mientras que los que escogerán el camino de la construcción de la democracia occidental y de los derechos humanos, recibirán ayuda al desarrollo.

El Gobierno francés se comprometió de manera unilateral a ayudar a los países menos avanzados con donaciones y limitar a 5% en vez de 10% las tasas de interés de los préstamos públicos a los países cuyo PIB anual por habitante era superior a 500 dólares. Las decisiones más importantes que fueron tomadas en materia de ayuda financiera francesa a fueron:

Cuadro 1: Compromiso del Gobierno francés en la Cumbre de la Baule de 1999

| Compromiso del Gobierno francés respecto a la ayuda a los países menos avanzados en 1990 durante la cumbre de la Baule (Francia). | |
|--|---|
| Países africanos cuyo PIB anual/habitante es inferior a 500 dólares US.  Donaciones | Países africanos cuyo PIB anual/habitante es superior a 500 dólares US pero inferior a 6000 dólares US.  Reducción de la tasa de interés de 10% a 5% |

Francia se comprometió a dar donaciones y nada más que donaciones a los países africanos cuyo producto interno bruto anual por habitante estuviera por debajo de 500 dólares americanos y a limitar las tasas de interés de todos los préstamos públicos a 5% para los países con ingreso intermedio cuyo producto interno bruto anual por habitante es

superior a 500 dólares, pero inferior a 6000 dólares americanos. Ahora la ayuda es mucho menos generosa y su condicionalidad democrática más exigente, porque cualquier ayuda financiera a estos Estados está condicionada a la “buena gobernabilidad”.

Así empiezan a instaurarse a gran escala la democracia multipartidista en el continente, con éxito, en algunos casos como los de Benín y de Malí, o, con fracaso en otros tales como los casos de la República del Congo, de Costa de Marfil, de la República Democrática del Congo, Ruanda, etc. ya que para recibir una ayuda financiera de Occidente hay que comprometerse a instaurar una democracia multipartidista, o, simularlo por lo menos. Los años 90 se caracterizaron por el incremento de conflictos armados internos en el continente africano ya que los pueblos africanos no estaban acostumbrados todavía con este tipo de democracia de corte occidental.

Razón por la cual, medio siglo después de las independencias políticas de los países africanos, el estudio de los conflictos armados en este continente tiene todavía una importancia capital ya que estos conflictos siguen siendo el principal obstáculo al desarrollo de dicho continente.

El Instituto de Estudio para la Paz de Estocolmo publicó en su informe anual de 2000 que ha habido cerca de 26 conflictos armados en África entre 1963 y 1998, que afectaron 474 millones de personas, o sea, el 61% de la población del continente. A nivel subregional, 79% de la población de África Oriental fueron afectados, 73% en África Central, 64% en África Occidental, 51% en África del Norte y 29% en África Austral.

Según un informe publicado por la OUA en mayo de 2001 estos conflictos han ocasionado 5 millones de refugiados y más de 29 millones de personas desplazadas en el continente.

Un informe del ministerio de defensa francés, publicado en 1998, estima que los conflictos armados han causado entre 1960 y 1997:

-2,5 millones de víctimas en las ex colonias británicas;

-2 millones en las ex colonias belgas;

-1,2 millones en las ex colonias portuguesas;

-1 millón en las ex colonias francesas

Los Estados Unidos hablan de entre 7 y 8 millones de víctimas desde los años 1960 hasta de 2001⁴⁴. Ante esta situación dramática la CEDEAO que buscaba ante todo la integración económica de la subregión cambió de estrategia dedicándose primero a la prevención, gestión y resolución de estos conflictos armados sin lo cual la integración económica sería imposible.

Según un Informe de Oxfam Internacional intitulado “Los millones perdidos de África” del año 2007, además de la tragedia humana que representan los enfrentamientos armados, éstos le cuestan a África unos 18.000 millones de dólares al año y socavan gravemente su desarrollo. Oxfam Internacional, IANSA y Safeworld han calculado, por primera vez, el costo económico que los conflictos armados representan para el desarrollo de África. El informe sostiene que, debido a los conflictos armados, Angola, Argelia, Burundi, República Centroafricana, Tchad, República Democrática del Congo, República del Congo, Costa de Marfil, Djibouti, Eritrea, Etiopía, Guinea, Guinea Bissau, Liberia, Níger, Nigeria, Ruanda, Senegal, Sierra Leona, Sudáfrica, Sudan y Uganda, han perdido alrededor de 300 mil millones de dólares desde 1999. Esta cifra, según el mismo informe, equivale a la ayuda internacional recibida de los principales donantes durante ese mismo periodo⁴⁵.

⁴⁴ Mahounon, Maurice ; *La CEDEAO dans les crises et conflits ouest africains*. Thèse de doctorat. Institut de Recherches et d'Etudes en Relations Internationales et Européennes (IRERIE). Juin 2007.

-http://www.einaudi.cornell.edu/files/sanspapier/MMahounon_sanspapier_April2009.pdf

⁴⁵ Oxfam Internacional: *Los millones perdidos de África*. Informe, 2007

-<http://www2.ubu.es/aulapaz/millonesperdidosdeAfrica.pdf>

Mapa 1: Mapa de conflictos armados africanos desde 1974 hasta 2003

L'Afrique : un continent dévasté par les conflits



© *Questions internationales*, numéro 5, La Documentation française, Paris, janvier-février 2004.
<http://www.ladocfrancaise.gouv.fr/revues/qi/sommaires/5/sommaire5.shtml>

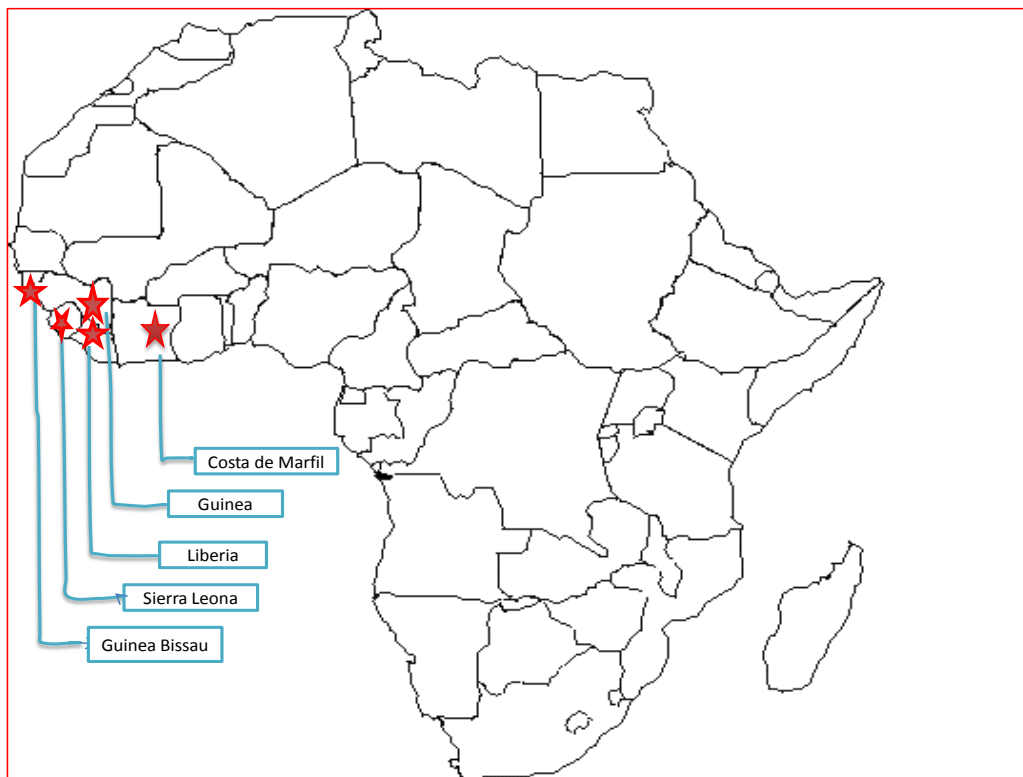
Paul Colier sostiene al respecto que la guerra civil es como un desarrollo a la inversa, pues resulta perjudicial tanto para el país que la sufre como para sus vecinos. Las guerras civiles suelen reducir el crecimiento alrededor de un 2, 3%, de modo que una guerra de siete años deja un país aproximadamente un quince por ciento más pobre de lo que habría sido en circunstancias normales (Collier.Op.cit. Pág. 57).

En términos generales, el coste de una guerra civil para el país en cuestión y para sus vecinos oscila en torno a los sesenta y cuatro mil millones de dólares. En las últimas décadas se han registrado unas dos guerras civiles por año, de modo que el coste global ha superado los cien mil millones de dólares anuales, o lo que es lo mismo, el doble del presupuesto global de la ayuda al desarrollo (Collier. Ibid. Pag.64).

2. Presentación de los actores de los conflictos armados en África del Oeste

El primer conflicto armado interno en esta subregión del continente en los años 90 ha sido el de Liberia. Si bien este conflicto que estalló en 1989, antes de la Cumbre de la Baule, no quita que su principal causa es política ya que el Sargento Samuel Doe que pertenece al grupo étnico de los Krahn llegó al poder en 1980 por medio de un golpe de Estado. Durante la década de los 80 se proscriben los partidos políticos y se suspenden la vigencia de la Constitución. Fueron años de violencia y convulsión que provocaron la intervención de los Estados Unidos que obligó a convocar a elecciones, las cuales reafirmaron el poder de Doe. Para mediados de la década Samuel Doe ya había tenido que enfrentar dos intentos golpistas y los brotes de violencia iban en aumento. La respuesta del Gobierno se centró en el accionar de las Fuerzas Armadas del país dejando como saldo más de 4,000 víctimas.

Mapa 2: Ubicación de los conflictos armados oeste africanos en el espacio.



Fuente: Elaboración propia

Desde su acceso al poder, Samuel Doe convirtió su gobierno en una verdadera máquina de represión contra la oposición interna a su gobierno. Tras el golpe de Estado contra él en 1985, Doe, apoyado por su etnia Krahn, reprimió las etnias Gio y Mano en el norte, de donde venían la mayoría de los conspiradores. De esta forma, numerosos liberianos se exiliaron a Costa de Marfil desde donde prepararon la rebelión liderada por Charles Taylor contra Samuel Doe. En septiembre de 1990 el presidente Samuel Doe es asesinado por un grupo rebelde liderado por Prince Johnson. Si bien Charles Taylor y sus cómplices codiciaban los recursos minerales de Liberia, de Sierra Leona y de Guinea, hay que reconocer que el gobierno dictatorial de Samuel Doe había propiciado las condiciones que justificarían, hasta cierto punto, una rebelión.

2.1 El conflicto liberiano

Cuadro 2

| <i>Actores</i> | <i>Características</i> |
|----------------|--|
| NPFL | Frente Patriótico Nacional de Liberia. Es el principal Movimiento rebelde dirigido por Charles Taylor. Invadió Liberia en 1989 desde la frontera con Costa de Marfil en aras de poner fin al “brutal régimen de Samuel Doe” decía su líder. |
| ULIMO | Movimiento Unido de Liberación por la Democracia en Liberia. Es el segundo Movimiento rebelde de por su importancia. Se considera que fue creado en Guinea en 1991 por antiguos miembros de las Fuerzas Armadas de Liberia y del gobierno de Samuel Doe en el exilio. Este Movimiento terminará por dividirse en dos facciones antagónicas: el ULIMO-K y el ULIMO-J |
| LURD | Liberianos Unidos por la Reconciliación y la Democracia. Movimiento guerrillero con retaguardia en la parte selvática guineana y compuesto por antiguos combatientes de las diversas facciones armadas de los años noventa |
| MODEL | Movimiento por la Democracia en Liberia. Es una facción que tenía apoyos en Costa de Marfil y tenía como jefe a Thomas Yaya Nimely, un psicólogo de etnia kranhn residente en Estados Unidos y con nacionalidad de ese país. |
| ECOMOG | Fuerza de Intervención de la CEDEAO. Su principal misión ha sido separar las facciones en guerra y parar la matanza de civiles. En 1990, año de su creación, estaba integrada por Ghana, Guinea, Sierra Leona, Nigeria, Gambia, Senegal. En 1994, ECOMOG en Liberia contaba con una fuerza de 20,000 soldados y oficiales de los cuales casi la totalidad eran nigerianos. Estuvo en este país hasta el año 2003 |
| Estados Unidos | Apoyaron a Samuel Doe hasta 1985 a pesar de la deriva autoritaria de su régimen. También ejercieron una fuerte presión sobre Taylor para que abandonara el poder en 2003 en aras de facilitar la pacificación del país. |
| MINUL | Misión de las Naciones Unidas en Liberia. Se ha establecido en este país desde 2003 para apoyar la aplicación del acuerdo de cesación del fuego y el proceso de paz; proteger al personal y las instalaciones de las Naciones Unidas así como la población civil, etc. |

Fuente: Adaptación de datos de diferentes fuentes

Desde Liberia, el señor de la guerra Charles Taylor (hoy procesado por crímenes de guerra en el tribunal especial para Sierra Leona) llevó la guerra a Sierra Leona en 1991 esta vez con el fin de pillar los recursos de este país.

2.2 El caso de Sierra Leona

Cuadro 3

| <i>Actores</i> | <i>Características</i> |
|---|---|
| AFRC | El Consejo Revolucionario de las Fuerza Armadas. Es una junta militar golpista que se creó en mayo de 1997 por su líder Johnny Paul Koroma. Tras su golpe de estado de 1998 invitó al RUF a formar parte del gobierno, y al ser derrocados han luchado unidos contra el presidente Kabah. |
| RUF | Frente Revolucionario Unido. Se trata de un grupo de rebeldes apoyados por Taylor que en 1991, y desde Liberia, invadió Sierra Leona con el objeto de tomar el poder y controlar las minas de diamantes. Secuestró a miles de niños y los utilizó para su guerra. Su líder fue Foday Sankoh, que murió el 30 de julio de 2003 en un hospital de Free Town (Sierra Leona) en el que estaba recluido para ser juzgado por crímenes contra la humanidad. |
| Fuerza de Intervención de la CEDEAO (ECOMOG) | Su principal misión ha sido separar las facciones en guerra y parar la matanza de civiles. En 1990, año de su creación, estaba integrada por Ghana, Guinea, Sierra Leona, Nigeria, Gambia, Senegal. |
| Misión de las Naciones Unidas en Sierra Leona (UNAMSIL) | Fue creada el 22 de octubre de 1999 con el fin de colaborar con el gobierno y las otras partes en conflicto para el mantenimiento de la paz. Concluyó su misión en diciembre de 2005 |

Fuente: Adaptación de datos de diferentes fuentes

En cuanto al conflicto armado en Guinea Bissau que estalló en 1998, se trata de una rebelión de la mayoría de las Fuerzas Armadas de este país contra el Gobierno central. Todo empezó con un asunto de tráfico de armas de las Fuerzas Armadas de Guinea Bissau a destinación de los rebeldes de Casamance (Senegal). Con el pretexto de llevar la investigación con toda transparencia, el Presidente Nino de aquel entonces suspendió al Jefe de Estado Mayor de las Fuerzas Armadas, el general Ansumane Mané, un héroe de la guerra de independencia de este país. Sin embargo, una comisión de investigación

parlamentaria apunta en su informe hacia los cercanos al presidente como responsables de esta venta ilícita de armamentos a los rebeldes senegaleses. Pero este informe no le gustó al presidente que terminó por remover definitivamente al Jefe de Estado Mayor acusándolo de haber sido el instigador.

De esta manera, gran parte del Ejército se sumó al general Mane que consideraron inocente. Así, el 7 de julio de 1998, comenzó la guerra civil en la que intervinieron 2000 soldados senegaleses y guineanos. En noviembre de 1998 y febrero de 1999, firmaron acuerdos de paz bajo los auspicios de la CEDEAO respectivamente en Abuja (Nigeria) y en Lomé (Togo). Los soldados senegaleses y guineanos fueron reemplazados, en el marco de los acuerdos, por una fuerza de interposición de 600 soldados de la CEDEAO. Se instaló un gobierno de transición dirigido por un Primer Ministro pro rebeldes cuya principal misión era la organización de elecciones en noviembre de 1999.

En abril de 1999, se publicaron los abrumadores resultados de la investigación de la comisión parlamentaria y todo apuntaba hacia los cercanos del presidente Nino. Por lo que varios diputados de su partido reclamaron su dimisión y un juicio en su contra. De esta manera, los enfrentamientos se reanudaron otra vez el 5 de Mayo de 1999. Una parte de los fieles amigos de Nino lo abandonan y este último fue destituido. Después de su destitución, el presidente de la Asamblea nacional, Malam Bacã Sanha es nombrado presidente interino conforme a la constitución. En noviembre de 1999 organizaron nuevas elecciones que fueron ganadas por Kumba Yala en la segunda votación en febrero de 2000.

El mismo conflicto liberiano contagiará a Guinea en el mes de septiembre de 2000 donde las Fuerzas armadas guineanas y rebeldes procedentes de Liberia y de Sierra Leona se enfrentaran durante 7 meses antes de ver a las Fuerzas armadas guineas triunfar sobre los rebeldes. Las partes en este conflicto fueron las Fuerzas Armadas de Guinea contra el Movimiento rebelde leonés llamado Frente Revolucionario Unido de Sierra Leona y otros grupos rebeldes procedentes de Liberia.

En el 2002, fue el turno de Costa de Marfil en experimentar los horrores de la guerra. Sin embargo, hay que subrayar que la principal causa de este conflicto no es directamente una extensión geográfica del conflicto de Liberia hacia este país tal como había sido los casos

de Sierra Leona y de la República de Guinea. Aquí se puso de manifiesto el fracaso de la imposición de la democracia de corte occidental en los países africanos en los años 90. Como lo mencionara el primer presidente de Costa de Marfil, Houphouët-Boigny, que este país había sido-al menos durante los 20 años posteriores a la independencia-“un oasis de estabilidad política y prosperidad económica” en África negra, fenómeno que se ha conocido internacionalmente como “el milagro marfileño”

Sin embargo, con la muerte de Houphouët-Boigny en 1993, las luchas por la sucesión llevaron a los radicales a instrumentar la política de la “ivoirité”, o la condición étnica imprescindible para ser candidato a la presidencia. El sucesor de Houphouët-Boigny, Henri Konan Bedié, llega al poder según designa la Constitución, en tanto que anterior Presidente de la Asamblea Nacional. Su afán por conservar el poder le llevó pronto a convertir al que fuera Primer Ministro, Alassane Ouattara, en su máximo enemigo, al contar éste con el respaldo de la mayoría de la población. De esta manera, Bedié inventó el concepto de “ivoirité” por el que se aparta a Ouattara del poder ya que tiene orígenes étnicos burkineses (de Burkina Faso). Así se desata la violencia entre etnias hasta que el general Robert Guei da un golpe de Estado convocando elecciones en octubre de 2000.

Con Geui en el poder, Alassane Ouattara, exiliado en Burkina Faso, regresa a Costa de Marfil, pero vuelve a ser enfrentado con la redacción de un nuevo texto constitucional en el que, para optar a la Presidencia del país, se exige tener una continuidad de la nacionalidad marfileña en tres generaciones. De esta manera Alassane Ouattara queda otra vez fuera de juego y la violencia estalla otra vez. Finalmente, Laurent Gbagbo es elegido en las elecciones presidenciales, ganando contra Guei quien no aceptará los resultados y se autoproclamará Presidente con el consecuente baño de sangre callejero. Pero Gbagbo consiguió retener el poder y crea un comité para la Reconciliación nacional, en el que reúne a representantes de diversos partidos políticos y agrupaciones religiosas.

Sin embargo, esto no detiene la violencia; los enfrentamientos tomaron por la primera vez un giro religioso y, cuando Ouattara vuelve a quedar al margen de las legislativas de diciembre de 2000, los más radicales comenzaron a reclamar la partición del país. Los incidentes de violencia se suceden hasta que en septiembre de 2002 los enfrentamientos

entre rebeldes, que han llegado desde el Norte a la capital, Yamoussoukro, cortando el país en dos, y las fuerzas gubernamentales provocan la huida de un millón de personas, y la intervención de Francia para proteger a sus ciudadanos.

Después de varios acuerdos de paz fallidos, el país quedó dividido en una zona norte controlada por los rebeldes y el sur controlado por el Gobierno, separados por tropas de mantenimiento de la paz de la ONU.

El lema era *la tierra es de quien la trabaja*. “Existe un deber de proteger a los productores en estos contextos cuando sus propios Estados no quieren o no pueden hacerlo”. El método funcionó hasta que comenzaron a agotarse las zonas de bosques vírgenes y hasta que el desplome del precio mundial del café generó una importante crisis económica. En ese momento, la competencia por el acceso a la tierra-hasta entonces abundante-exacerbó las tensiones étnicas y económicas y finalmente sirvió de combustible al conflicto.

De este modo, si bien el conflicto armado interno en Costa de Marfil no es directamente una extensión espacial del conflicto armado de su vecino Liberia, pero hay que precisar que este último le había preparado materialmente el terreno para su fácil desarrollo ya que en la subregión sobaban aguerridos rebeldes desempleados así como armas de guerras.

2.3 El conflicto de Costa de Marfil

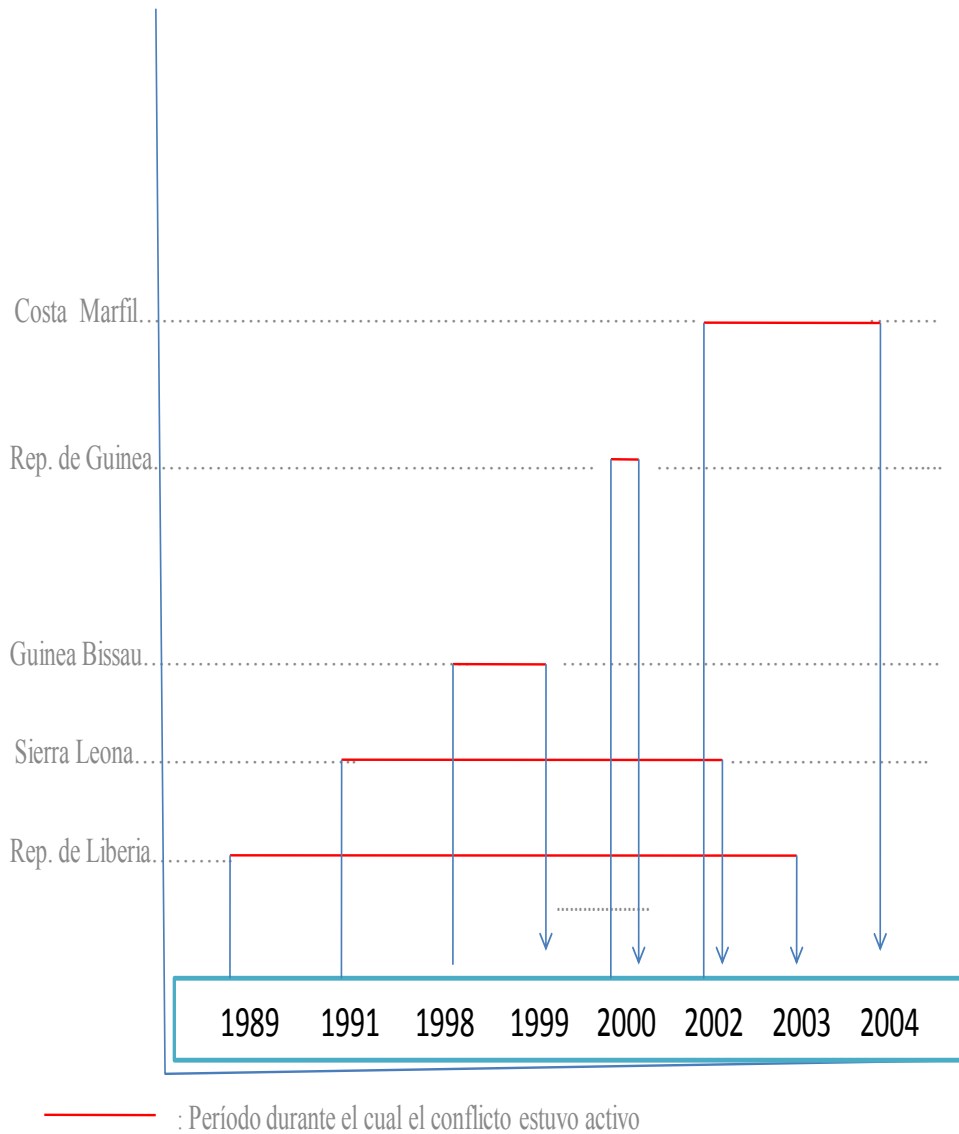
Cuadro 4

| <i>Actores</i> | <i>Características</i> |
|-----------------------|---|
| FANCI | Fuerzas Armadas Marfileñas. Se trata de las Fuerzas Armadas regulares en las que el Gobierno marfileño se apoyaba para enfrentarse a los rebeldes que habían tomado el Norte del país. |
| Los Jóvenes Patriotas | Se trata de milicias gubernamentales simpatizantes del presidente Laurent Gbabo |
| Las Nuevas Fuerzas | Movimiento rebelde armado que ocupó el Norte del País en su momento. Son tres diferentes grupos armados que se reunieron para formar las Nuevas Fuerzas a saber : el Movimiento Patriótico de Costa de Marfil, el Movimiento Patriótico Marfileño por el Gran Oeste y el Movimiento por la Justicia y la Paz que controlaban el Norte y el Oeste del país, dejando al gobierno con el Sur. El líder de las Nuevas Fuerzas es Guillaume Soro, actual Primer Ministro de Costa de Marfil. |
| Francia | Este país estuvo implicado en todo, tanto en los combates como en las negociaciones ya que Francia es la ex potencia colonizadora de Costa de Marfil |
| ONUCI | Operación de las Naciones Unidas en Costa de Marfil. Las Naciones Unidas establecen la denominada Operación de las Naciones Unidas en Costa de Marfil a partir de abril de 2004. La ONUCI sustituyó a la Misión de las Naciones Unidas en Costa de Marfil (MINUCI), que era una misión política establecida por el Consejo de Seguridad en 2003 con el mandato de facilitar la aplicación del Acuerdo de paz firmado en enero de 2003, por las partes en conflicto |

Fuente: Adaptación de datos de diferentes fuentes

Es importante también ubicar estos diferentes conflictos en la línea de tiempo, lo cual nos permite saber cuales siguen activos y cuales no y, sobre todo, nos permite identificar sus momentos simultáneos. Por lo que la siguiente gráfica nos permite tener una visión global sobre el desarrollo de los conflictos armados en el tiempo en África del Oeste en los años 1990.

Gráfica 1: Línea de tiempo de los conflictos armados en África del Oeste



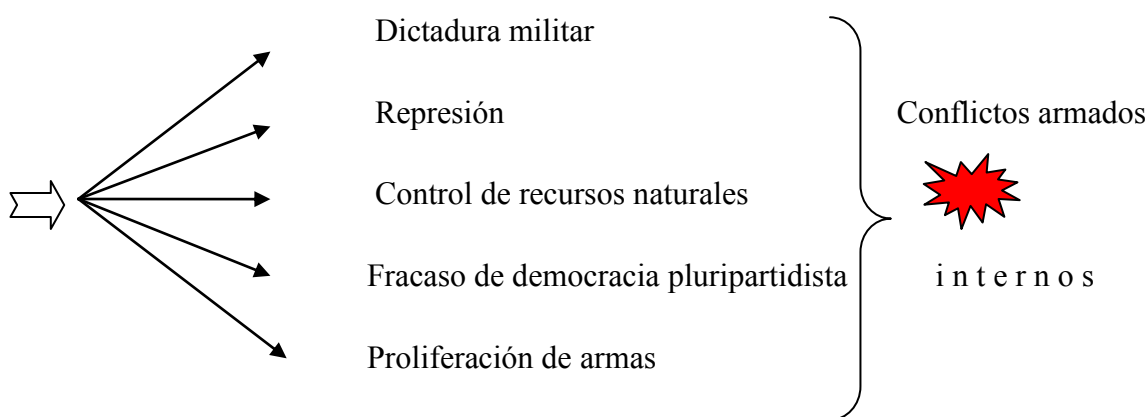
Fuente: Elaboración propia

Gráfica 1: En esta gráfica tratamos de representar el desarrollo de estos conflictos en la línea de tiempo. La línea roja representa el periodo durante el cual el conflicto estuvo activo. Por ejemplo, si tomamos Liberia, veremos que la línea roja empieza a partir de 1989, fecha en que estalló este conflicto, y va hasta 2003, fecha en que terminó. Por lo tanto, vemos en esta gráfica que el conflicto que más duró en el tiempo ha sido el conflicto de Liberia mientras que el más corto ha sido el de Guinea cuya línea roja empieza en el

2000 y termina en el mismo año. La gráfica nos permite también ver cual es el periodo más crítico en términos de intensidad de los conflictos en esta subregión del continente. De esta manera, la gráfica nos indica que este periodo ha sido 1998-1999 ya que habían tres conflictos activos a la vez: Liberia, Sierra Leona y Guinea Bissau.

Así, podemos resumir esta parte de mapeo de los conflictos armados en África Occidental con el siguiente esquema (esquema2).

Esquema 2: Principales causas de los conflictos armados internos en África Occidental en los años 1990.

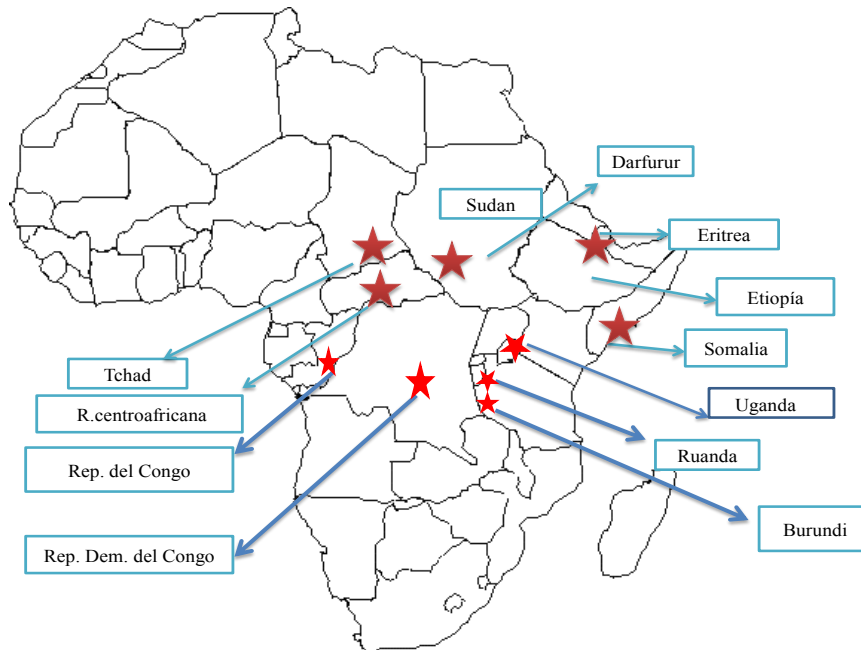


3. Actores de los conflictos en África Central y de los Grandes Lagos

Antes de empezar a presentar los conflictos armados ruandés y congolés, más conocidos, es importante mencionar que desde el año 1986, en el norte de Uganda existe un conflicto entre el grupo armado de oposición Lord's Resistance Army (LRA), de tinte religioso, dirigido por Joseph Kony, y el Gobierno de Yoweri Museveni. Uganda vive además un fuerte antagonismo entre el sur y el norte. El norte, poblado fundamentalmente por acholis, es una zona marginada y abandonada por el Gobierno central, cuyos miembros, como el Presidente, son del sur.

El mapa siguiente presenta los conflictos armados en la región Africa de Africa Central y de los Gandes Lagos.

Mapa 3: Ubicación de los conflictos armados de África Central y de los Grandes Lagos en el espacio



Fuente: Elaboración propia

Mapa 3: Por la estrecha relación que existe entre los conflictos de África Central y de los Grandes con los conflictos del Cuerno de África en términos de causas y consecuencias, hemos preferido representarlos juntos en este mapa.

Se trata de un conflicto que tiene una importante dimensión regional, ya que el LRA, entre 1993 y 2002, tenía sus bases en el sur del Sudan y recibía apoyo de dicho país, mientras que el Gobierno ugandés proporcionaba ayuda militar al grupo armado de oposición sudanés SPLA. Pero, desde 2002, el Gobierno del Sudan permitió que las Fuerzas Armadas ugandesas penetren en su territorio para perseguir a las bases del LRA. Esto provocó que los combatientes de LRA regresaran a Uganda y aumentaran las violaciones de los derechos humanos y del derecho internacional humanitario contra la población civil. Debemos recordar también que Ruanda fue invadida en 1990 desde Uganda.

Hablando de Ruanda, es importante mencionar que la interferencia colonial con la estructura social existente creó en este país, al igual que en Burundi, las condiciones para la inestabilidad del sistema surgido como consecuencia de la presencia colonial. Alain

Destexhe citado por Mark Huband describe el problema de la siguiente manera: <<cuando estaban de moda las teorías evolutivas y raciales (a comienzo del Siglo XX), los fenómenos de diversidad de clase social se interpretaban en términos raciales y contribuían a este hábito de compartimentar la sociedad ruandesa. El poder estaba en manos de los pastores tutsis y el trabajo extenuante era el destino de los agricultores, los negros hutus y los twas. En realidad, la distribución de las tareas nunca fue tan rígida y, en ocasiones, un propietario de ganado tutsi poco adinerado podía acordar el matrimonio de su hija con un granjero hutu rico. En consecuencia, el término tutsi llegó a ser sinónimo de ascenso en la escala social>> (Huband, 2004: 228).

Es así como la etnicidad adquirió una importancia política, lo cual hizo que las categorías étnicas se definieran de un modo más rígido, al tiempo que se incrementaron significativamente las desventajas de ser hutu y las ventajas de ser tutsi. La preferencia belga sobre los tutsis se reflejó en las oportunidades educativas de hutus y tutsis, pues estos últimos generalmente ocupaban entre el 50% y el 75% de las plazas de los colegios e institutos, cuando sólo representaban alrededor del 15% de la población (Huban.Ibid. Pág. 232).

Sin embargo, las autoridades belgas cambiaron de bando para apoyar a los hutus en detrimento de los tutsis; de esta manera, los hutus, liberados gracias al nuevo apoyo que recibían de los belgas, se rebelaron en 1959 contra las autoridades tutsis. Cuando se declaró la independencia del país en 1962, ya habían sido asesinados 20.000 tutsis. En 1964 ya había 336.000 refugiados en los países vecinos, una cifra que ascendería a 700.000 desde aquel año hasta 1973, a causa de nuevos estallidos violentos y de la reproducción de la población refugiada (Huband.Ibid, Pág. 234).

El régimen hutu se sostuvo hasta 1990 gracias a la brutalidad continua y sanguinaria, aplicada contra los detractores del régimen-tanto tutsis como los hutus meridionales-en el interior del país. La creación, por parte de los hutus del norte , de una élite que excluía del poder a los hutus del sur era casi tan perjudicial como la exclusión de los tutsis; lo que demostró constantemente la falacia de la revolución tribal y étnica.

Asimismo las consecuencias de la revolución hutu emprendida desde 1959 se volvieron en contra de Ruanda en 1990, cuando las víctimas de la revolución volvieron cruzaron la frontera desde su exilio ugandés e invadieron el país. La idea de regresar a Ruanda no había sido siempre un objetivo central de los exiliados. Sin embargo, su participación en la invasión armada de Uganda, liderada por Yoweri Museveni, así como su consecuente participación en la erradicación de la oposición armada contraria al Ejército de Resistencia Nacional (ERN) de Museveni en el periodo 1986-1989, los convirtieron en enemigos de Uganda.

En 1986, cuando Museveni tomó Kampala (capital de Uganda), 3.000 de sus 14.000 combatientes del ERN eran refugiados ruandeses. Hacia 1989 su número ascendía a unos 8.000 de los 100.000 hombres integrados en el ERN. Sin embargo, con el tiempo, “el presidente Museveni observó que la presencia de estos refugiados ruandeses en el Ejército obstaculizaba sus intentos de negociar ciertas condiciones de paz con los insurgentes del este y del norte. Sus interlocutores en las mesas de negociación se mostraban particularmente hostiles a la presencia de “esos extranjeros” en el ERN”. Museveni comenzó a aislar a los ruandeses, cesando al general de división ruandés Fred Rwigyema de su puesto de comandante en jefe y ministro de defensa del Gobierno del ERN. Como consecuencia de su posición cada vez más complicada en Uganda, los exiliados ruandeses desarrollaron una estrategia para conservar su poderosa presencia en el ERN. Tal estrategia les permitió trasladar a Ruanda un Ejército ya formado (el EPR) en 1990 (Mark Huband. Ibid, pag. 236-237).

No obstante, no hay duda de que este conflicto también es otro caso típico del fracaso de la instauración de la democracia pluripartidista en los años 90 cuando, el pueblo ruandés, no acostumbrado a este tipo de democracia, pensó que cada uno tenía que votar por la fuerza para el candidato de su etnia. De esta manera, los Hutus, mayoritarios pero anteriormente dominados y marginados por una minoría durante décadas, llamaron a votar hutu.

Si bien existían problemas étnicos en Ruanda antes de la instauración de la democracia pluripartidista, no se puede negar que es la instauración de dicha democracia que hizo estallar el conflicto que culminó con el genocidio del 1994. Al respecto podemos citar otra vez a Huband que también a dos de los actores de la vida política de Ruanda a saber Nkiko

Nsegimana, del Movimiento Demócrata Republicano (MDR) y Pau Kagame, del FPR y actual Presidente de Ruanda. El primero describió la situación de 1994 de la manera siguiente: “la democracia ruandesa comenzó con la guerra, que sirvió de catalizador. No pretendemos justificar el conflicto bélico. Pero nosotros sosteníamos que la guerra se había desencadenado como consecuencia del sistema político.....” (Huband.Ibid, Pág. 240). Mientras que para Paul Kagame: “..... No existe ningún sistema democrático que funcione si la adscripción tribal del pueblo figura en el carnet de identidad. Nos vimos abocados a constituir un sistema multipartidista antes de que se hubiera resuelto esta cuestión de la unidad nacional.....” (Huband.Ibid, Pág. 241). Por eso, en nuestro juicio, la causa principal de este conflicto también es política.

3.1 El caso de Ruanda

Cuadro 5

| <i>Actores</i> | <i>Características</i> |
|------------------|--|
| Gobierno ruandés | Es el Gobierno del Presidente hutu de aquel entonces Habyarimana que se había convertido en un Gobierno sanguinario |
| FPR | Frente Patriótico Ruandés. Se trata de un Movimiento armado creado en el exilio en Uganda e integrado por las víctimas tutsis de la revolución hutu emprendida en 1959. Todos sus miembros han sido refugiados ruandés que recibieron formación militar en Uganda de donde salieron para invadir a Ruanda. |
| CDR | Coalición para la Defensa de la República. Se tratan de milicias armadas pro gubernamentales que subsistieron como secreto oficial |
| Francia | Tuvo un papel importante en la formación de las Fuerzas Armadas y milicias gubernamentales ruandeses así como el restablecimiento del orden en el terreno |
| UNAMIR | Misión de Asistencia de las Naciones Unidas a Ruanda. Cumplió su misión entre 1993-1996. Su mandato era: entre otros, ser el intermediario entre las partes en conflicto, ayudar a que se reanuden las operaciones humanitarias, vigilar la seguridad de los civiles, de refugiados, etc. |

Fuente: Adaptación de datos de diferentes fuentes

En cuanto a Burundi, este país conoció, desde 1993, un conflicto interno de lucha etnopolítica por el poder entre hutus y tutsis que desde 1962, año de independencia del país,

ha generado diversos brotes de violencia étnica. El conflicto estalló en 1993, con el asesinato del primer Presidente electo hutu, Melchior Ndaday, causando unos 300,000 muertos desde entonces. El conflicto ha tenido un enorme impacto sobre la población, provocando que un 19% se tuviera que desplazar, y sobre la economía, pues en 2001 el Gobierno dedicaba el 27,1% de su PIB de su presupuesto a fines militares.

El conflicto también tuvo un impacto regional. Por una parte, los grupos armados de oposición han usado la República Democrática del Congo y Tanzania como bases de retaguardia, y después de 1993, muchos hutus burundeses se trasladaron a Ruanda, participando en el genocidio que se produjo en este país en 1994, colaborando con las milicias Interahamwe. Los campos de refugiados tanzanos, además, han albergado burundeses desde los enfrentamientos de los años 1960, siendo usados para el reclutamiento de combatientes.

En 2005, se celebraron elecciones y en septiembre de 2006 se llegó a un acuerdo de alto al fuego definitivo, poniendo fin a las hostilidades, iniciando la repatriación de los líderes del FNL y el desarme y traslado a zonas de acantonamiento de sus miembros, supervisado por las Naciones Unidas.

Respecto al conflicto armado en la RDC (1997-2003), podemos decir que la implicación de Ruanda y Uganda en dicho conflicto donde estuvieron involucrados finalmente 7 países africanos, tuvo más que ver con el pillaje de los recursos de este país que la supuesta protección de la frontera entre este último y los dos primeros. Así, si bien hay causas internas relacionadas con más 30 años de gestión catastrófica del Mariscal Mobutu, el detonante del conflicto en la República Democrática del Congo ha sido la presencia de refugiados ruandeses y ugandeses, entre los cuales varios rebeldes, en territorio congoleño.

De esta forma, la guerra en la República Democrática del Congo (RDC), y la violencia que aún hoy continúa activa en el este del país, se explican en gran parte por la disputa entre actores internos y externos por controlar la inmensa riqueza de esta zona en recursos minerales: oro, diamantes, coltán, casiterita, cobre, cobalto, madera, etc... Quien controla a las milicias que a su vez controlan las minas obtiene grandes beneficios por la venta de estos recursos, y esto incluye a sectores políticos ligados a los Gobiernos de la propia RDC

y otros como Uganda y Ruanda. No obstante, vale la pena mencionar que al este de la RDC, los hutu y tutsi estaban presentes desde hace mucho tiempo, pero el genocidio ruandés provocó una entrada masiva de ruandeses-hutus y tutsis-en esta región. Con ello, se produjo una transmisión de sus tensiones al territorio congolés.

3.2 La Primera Guerra de la República Democrática del Congo (1996-1997)

Cuadro 6

| <i>Actores</i> | <i>Características</i> |
|--|--|
| FARDC | Las Fuerza Armadas de la RDC. Es el Ejercito regular de este país |
| AFDL | Alianza de Fuerzas Democráticas para la Liberación del Congo. Alianza apoyada por Ruanda y Uganda que derrocó el régimen del Presidente Mobutu Sese Seko y llevó al poder a Laurent Désiré Kabila. |
| Los Banyamulengues | Grupo étnico tutsi, de origen ruandés, que vive en el norte y el sur del Kivu que combatió al lado de los rebeldes liderados por Kabila contra Mobutu |
| Burundi, Ruanda, Uganda, Angola y Zambia | Tanto Burundi, Ruanda, Uganda, Angola como Zambia apoyaron, a través de sus Fuerzas Armadas respectivas, a los rebeldes liderados por Kabila en aras de derrocar a Mobutu. |

Fuente: Adaptación de datos de diferentes fuentes

En 1997 Mobutu abandona el poder al ser derrocado por Kabila. En julio de ese año Kabila ordenó a las tropas de Ruanda y de Uganda que abandonen el territorio congoleño debido a la inestabilidad que éstas causaban en las provincias del este, ya que algunos de los jefes hutus aún se encontraban allí escondidos. El Gobierno congolés acusaba al de Ruanda y a Uganda de apoyar a sectores rebeldes en contra del Gobierno establecido ya que ambos países tenían todavía fuerzas en la zona, según ellos, para preservar la integridad de sus territorios ante el avance de tropas rebeldes que se encontraban en las fronteras que ambos países comparten con la RDC.

La situación se volvió cada vez más tensa hasta que en agosto de 1998 el Gobierno de la RDC declaró la guerra a Ruanda y a Uganda. Es así como estalló la II guerra de la

República Democrática del Congo y los aliados de ayer (Uganda y Ruanda) se convirtieron en los nuevos enemigos.

3.3 La Segunda Guerra de la República Democrática del Congo (1998-2003)

Cuadro 7

| <i>Actores</i> | <i>Características</i> |
|-------------------------|---|
| FARDC | Las Fuerza Armadas de la RDC. Es el Ejército regular de este país |
| MLC | El Movimiento de Liberación del Congo. Era un grupo rebelde que operaba en el norte de la RDC. Su líder es Jean Pierre Bemba (hoy procesado por la CPI). Desde junio de 2003 se convirtió en un partido político |
| CNDP | El Congreso Nacional para la Defensa del Pueblo. Es un Movimiento político-militar liderado por el General Laurent Nkunda (hoy bajo arresto) que pretende defender los intereses de la minoría tutsi presente al este de la RDC. |
| FDLR | Las Fuerzas Democráticas de Liberación de Ruanda. Con al menos 7,000 combatientes, el FDLR constituye el grupo armado más numeroso al este de la RDC. |
| Las milicias Mai-Mai | Se trata de grupos de defensa locales integrados por civiles congolese armados y progubernamentales que surgieron para defender la integridad territorial congolese frente a los grupos armados extranjeros y otros que operan en la RDC. |
| Ruanda Burundi y Uganda | Esta vez entran en la guerra no para ayudar a Kabila sino para apoyar al Movimiento de Liberación del Congo de Jean Pierre Bemba |
| Países pro Kabila | Angola, Zimbabue, Namibia, Libia, Chad, Sudan |
| EUFOR | Fuerza de la Union Europea. Es una Fuerza que vino a asistir a los cascos azules durante el periodo electoral. Su mandato duró sólo 4 meses, de 30 de julio al 30 de noviembre de 2006. |
| MONUC | Misión de las Naciones Unidas en la República Democrática del Congo. Fue creado en 1999 para mantener el contacto con las parte, proteger a los civiles, contener las fuerzas armadas para la defensa del pueblo, etc.) |

Fuente: Adaptación de datos de diferentes fuentes

Tanto la abundancia como la escasez de recursos pueden constituir causas de conflicto armado⁴⁶: La abundancia, principalmente de recursos no renovables, crea la oportunidad o la motivación económica para los rebeldes. El caso de este conflicto congolés es un ejemplo típico de eso. Mientras que la escasez, principalmente de recursos renovables genera la disputa entre grupos, entre los cuales la distribución de esos recursos escasos no es equitativa.

Cuadro 8: conflictos por recursos naturales.

| conflictos avivados por la abundancia de recursos | conflictos avivados por la escasez de recursos |
|--|---|
| RDC, Republica de Congo, Sudan, Sierra Leona, Guinea, Costa de Marfil, Liberia, etc. | Somalia, Ruanda, Uganda, Burundi, Etiopía, Chad, etc. |

Los recursos no renovables, como minerales, maderas, petróleo y sus derivados, posiblemente tienen mayor probabilidad de alimentar conflictos armados porque son materias primas de demanda garantizada en el mercado mundial. Como consecuencia, pueden ser explotados con baja densidad de capital humano (poca mano de obra), y con un margen corto de tiempo. De este modo, estas riquezas naturales cumplen con los requisitos para atraer inversiones productivas en ambientes de países débiles (los que se encuentran en conflicto armado), donde la inestabilidad es acentuada y la garantía del cumplimiento de contratos es reducida, pues proporcionan ganancias en corto plazo⁴⁷.

⁴⁶ Conflictos armados en África

En :<http://cpeasabi.educa.aragon.es/images/documentos/CONFLICTOS%20ARMADOS%20EN%20AFRIC A.doc>

⁴⁷ Conflictos armados en África, Ibid

En :<http://cpeasabi.educa.aragon.es/images/documentos/CONFLICTOS%20ARMADOS%20EN%20AFRIC A.doc>

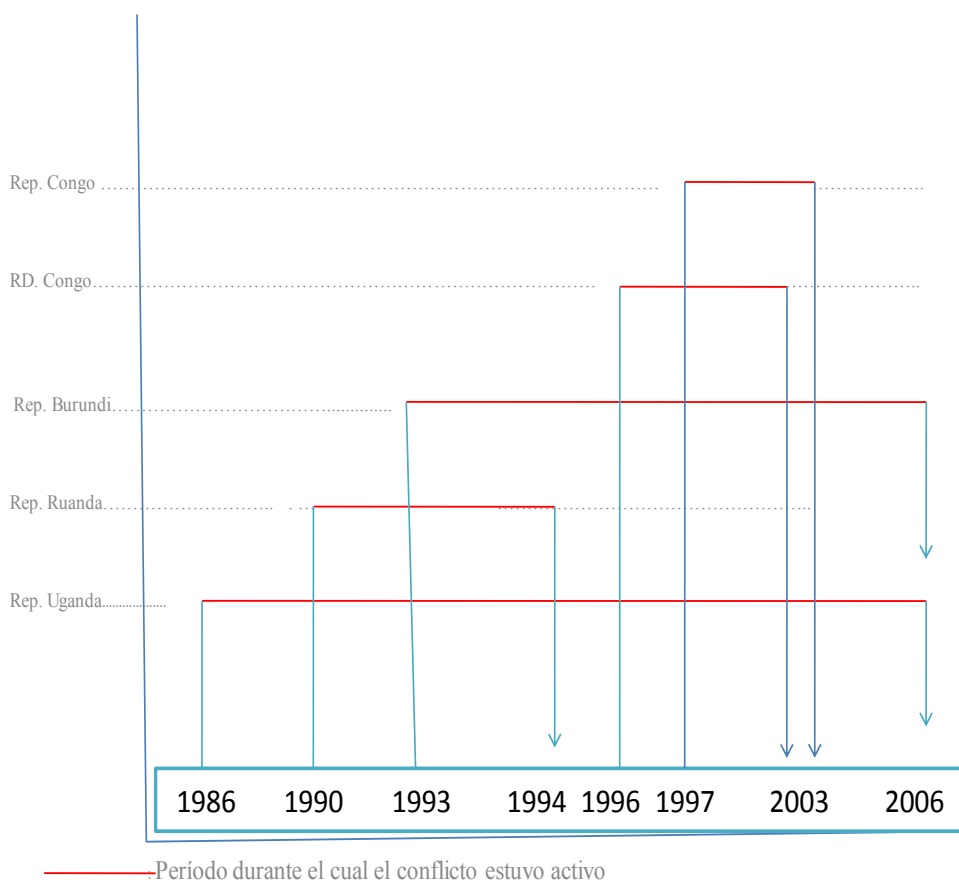
En estas guerras por recursos, (ya que el principal bien de intercambio de la economía de guerra es una riqueza natural), el dominio de las regiones donde ocurren y de sus puntos estratégicos para el flujo de recursos y armas, ganan relevancia. Es importante aclarar que si bien los recursos no actúan como causa profunda o inmediata de los conflictos armados de manera general, las disputas por riquezas naturales contribuyen directamente como combustible; en el curso de la guerra pueden influir en la duración y la intensidad del conflicto armado. Esto ha sido el caso de Angola, de la RDC, de Sierra Leona, entre otros. Para concluir esta parte, podemos decir que el conflicto armado interno ruandés ha sido la principal causa del conflicto congolés que involucró a 7 países de la subregión a saber: Ruanda, Uganda, Burundi, La República Democrática del Congo, Zimbabwe, Angola y Namibia.

Pero al mismo tiempo el Congo Brazzaville también estaba en un conflicto sangriento. Todo empezó cuando Pascal Lissouba sucedió sin enfrentamiento en el poder en 1992 a Denis Sassou Nguessou por las urnas pero este último regresa con las armas contra Lissouba y su Gobierno en 1997. La guerra se extendió de 1997 a 2002 entre los diferentes actores. Los actores armados estaban divididos en tres principales campos. Las Fuerzas Armadas del Congo y las milicias Cocyes progubernamentales estaban del lado del ex Presidente Lissouba y de su Gobierno; las milicias Cobras apoyaron al actual Presidente Denis Sassou-Nguesso que en aquél entonces se encontraba en el campo de la oposición armada y, por fin las milicias Ninjas que apoyaban al ex Premier Ministre Bernard Kolelas que, aun siendo Primer Ministro de aquel entonces Presidente Lissouba, era de otro partido político.

De este modo, muchas veces los obuses salían del control de los combatientes en la capital de la República del Congo que es Brazzaville para caer en la capital de la RDC Kinshasa ya que lo único que separa ambas ciudades es el río Congo. Lo que coincide que la RDC también estaba involucrada plenamente en su conflicto armado interno.

Línea de tiempo de los conflictos armados internos en África Central y los Grandes Lagos en los años 1990.

Gráfica 2: línea de tiempo de los conflictos armados de Africa Central y de los Grandes Lagos.

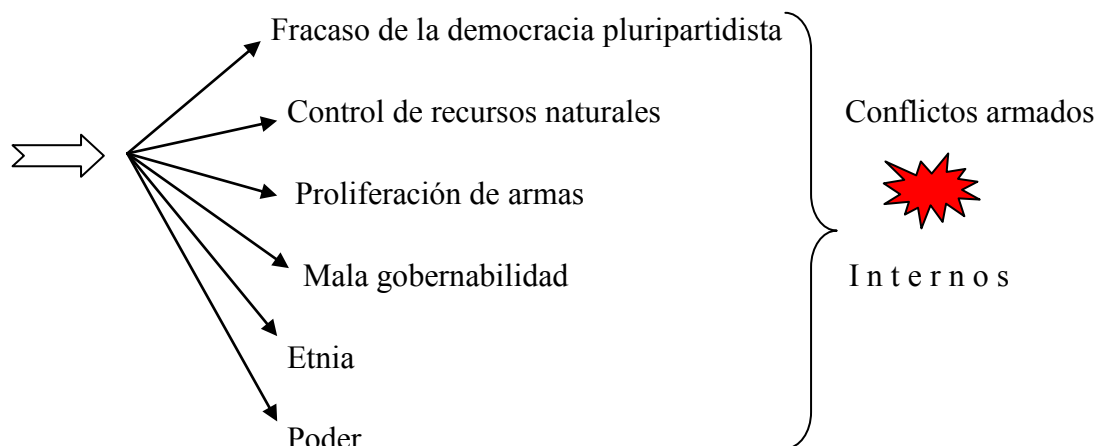


Fuente: Elaboración propia

Gráfica 2: En esta gráfica, vemos que los conflictos son más intensos comparado con el de África del Oeste. Aquí tenemos dos periodos críticos a saber 1993-1994 y 1997-2003. El primero está marcado por la existencia de tres conflictos activos a la vez: los conflictos en Uganda, Ruanda y Burundi. Mientras que el segundo periodo está marcado por la existencia de cuatro conflictos armados a la vez: los conflictos en Uganda, Burundi, RDC y República de Congo.

Así, podemos resumir esta tercera parte de mapeo de los conflictos armados en África con el siguiente esquema (esquema3).

Esquema 3: Principales causas de los conflictos armados internos en África Central y los Grandes Lagos en los años 90.



Excepto el conflicto Etiopía-Eritrea (interestatal), todos los demás son conflictos internos donde se encuentran opuestas regiones (Costa de Marfil, Uganda, Sudan) o caracterizados por sociedades descompuestas o en implosión (RDC, Liberia, Sierra Leona, Somalia). La gran mayoría de estos conflictos tienen una dimensión regional. Sus actores primarios no sólo son estatales sino no estatales tales como milicias y bandas armadas trasfronterizas que no se pueden con exactitud ni en el tiempo ni en el espacio. Dichas bandas y milicias atacan a casi todos los países vecinos en busca de víveres, armamentos, recursos y posiciones estratégicas, entre otros. Es así como se justifica que la interrelación entre los actores del conflicto intersudanes (Norte-Sur) y los actores del conflicto ugandés, la influencia negativa del conflicto ugandés en el conflicto ruandés que culminó con un genocidio, la influencia negativa del conflicto ruandés en la vecina RDC donde se enfrentaron 7 países

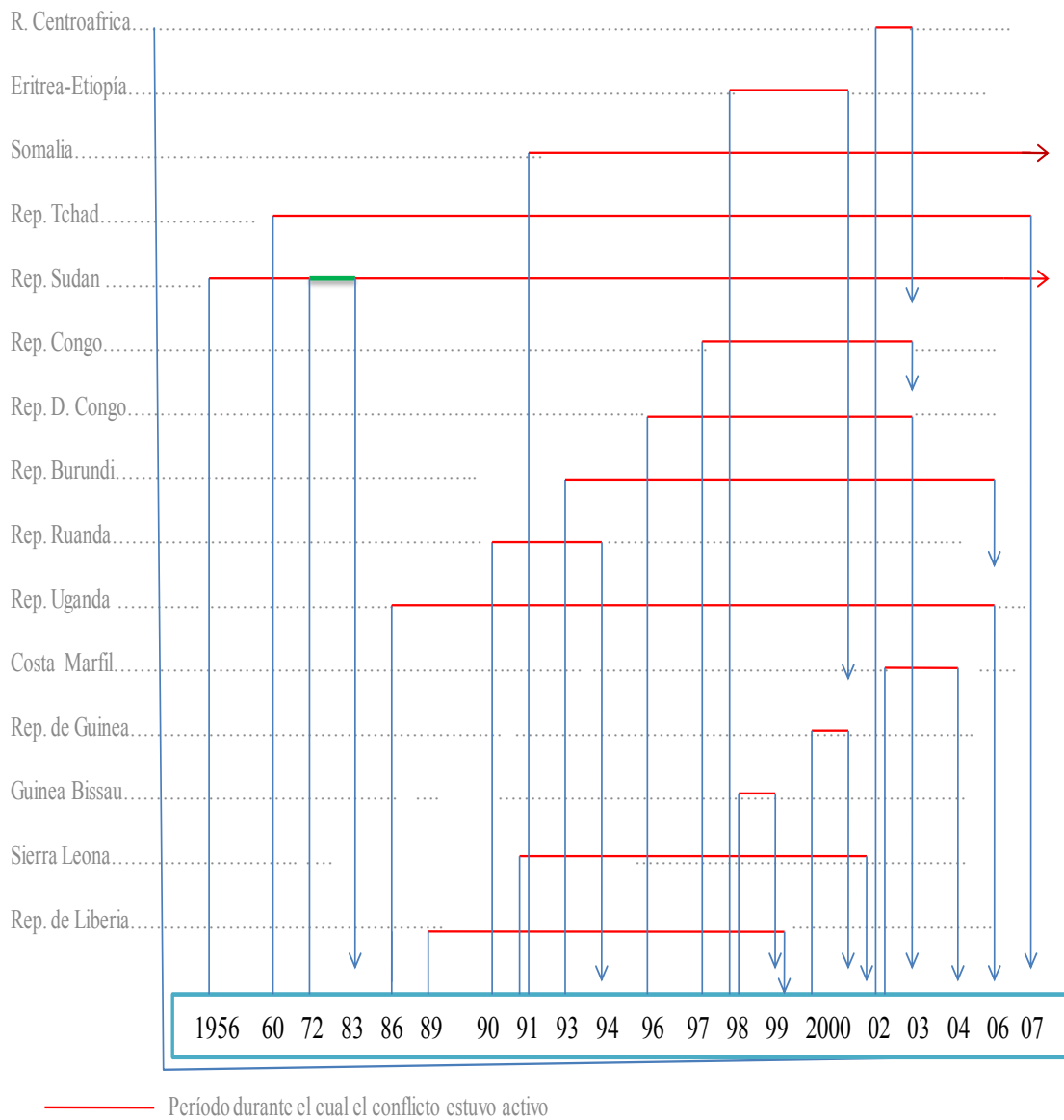
africanos, la influencia negativa del conflicto de la RDC en la Republica Centroafricana donde se supone que las tropas de Jean Pierre Bemba⁴⁸.

El conflicto de Darfur ha afectado a Chad y a la Republica centroafricana debido al movimiento de milicias y bandas armadas transfronterizas que operan en la región; mientras que el propio Sudan se ha quejado contra las incursiones rebeldes a su territorio desde la frontera de Chad. Lo mismo ha ocurrido en África del Oeste donde el conflicto de Liberia terminó por extenderse en Sierra Leona a través de sus armas y rebeldes y, ambos conflictos liberiano y leones afectaron a Guinea a través de sus armas y rebeldes. Los mismos conflictos de Liberia y Sierra Leona se extendieron en Costa de Marfil a través de sus armas y rebeldes.

Teniendo en cuenta lo anterior, vamos a presentar el desarrollo de los 15 conflictos en su conjunto en una misma gráfica en aras de resaltar las líneas de tiempo de actividad de dichos conflictos y los períodos más críticos, lo cual nos va a permitir tener una visión general de las tres regiones estudiadas.

48 Jean Pierre Bemba es un político congoleño, que ejerció la vicepresidencia de la RDC en el gobierno de transición, entre julio de 2003 y diciembre de 2006. Está enjuiciado por el Tribunal Penal Internacional por crímenes de guerra. En 1997, se exilia al tomar el poder la Alianza de Fuerzas Democráticas para la Liberación del Congo (AFDL) que dirige Laurent-Desiré Kabila. En 1998, crea el MLC y su ejercito, el Ejercito de Liberación del Congo (ALC) con apoyo de las tropas ugandesas. En 2002, se tienen sospechas fundamentadas de que a pesar de los distintos acuerdos de paz sigue acaparando armas. Se cree que permitió a sus milicias llevar a cabo operaciones al otro lado de la frontera, en la Republica centroafricana, para apoyar al régimen de Ange-Felix Patassé (Presidente de la Republica Centroafricana de aquel entonces). Se supone que durante esas intervenciones, sus milicias, mal pagadas, se dedicaron a saquear, robar y violar. Ocupa el segundo lugar durante las elecciones presidenciales organizadas en 2006 y en 2007 huye a Portugal con el argumento de que temía por su vida. El 24 de mayo de 2008, fue detenido por las autoridades belgas en cumplimiento de un mandato internacional del TPI, y entregado al Tribunal de La Haya el 3 de julio. Según la acusación, Bemba es penalmente responsable, junto con otra persona o por mediación de otras personas, de cinco cargos de crímenes de guerra (violación, torturas y atentados contra la dignidad de la persona en forma de tratos humillantes y degradantes, saqueos de aldeas o localidades y homicidios) y tres crímenes contra la Humanidad (violaciones, torturas y homicidios). El 16 de junio de 2009, el Tribunal Penal Internacional (TPI) confirmó cinco cargos por crímenes de guerra y contra la humanidad en sus presuntamente perpetrados en la Republica Centroafricana entre el 26 de octubre de 2002 y el 15 de marzo de 2003.

Gráfica 3: Presentación conjuntada de la línea de tiempo en las dos regiones.



Fuente: Elaboración propia

Gráfica 3: Las tres regiones conjuntadas en esta gráfica nos permite ver que el conflicto armado que más se ha extendido en el tiempo ha sido el de Sudan que desde su independencia en 1956, está en guerra hasta la fecha, excepto el corto periodo representado por la línea verde que va de 1972 a 1983; mientras que el conflicto más corto ha sido el de Guinea que empieza en 2000 y termina el mismo año. Tal como se refleja en la gráfica, el periodo más crítico en términos de intensidad de los conflictos en las tres regiones reunidas es el periodo que va de 1998 a 1999 con 10 conflictos armados activos a la vez. En el mismo sentido el que le sigue es el que va de 2002 a 2003 con 9 conflictos armados a la vez.

Después de haber situado en el tiempo y espacio, y caracterizado los conflictos regionales y sus actores, podemos pasar al siguiente capítulo en el que empezaremos a incursionar sobre las consecuencias de los mismos en el proceso de integración en África.

Capítulo 2: El Impacto de los conflictos armados en el proceso de integración en África del Oeste.

África del Oeste es una región que tiene una superficie de 7, 800, 000 de km² y una población de cerca de 300 millones de habitantes en el 2006. La región de Africa del Oeste incluye 16 países a saber: Benín, Burkina Faso, Cabo Verde, Costa de Marfil, Gambia, Ghana, Guinea, Guinea-Bissau, Liberia, Malí, Mauritania, Níger, Nigeria, Senegal, Sierra Leona y Togo.

Mapa 4: Mapa de los países de África del Oeste



Fuente: Manfred Overmann

1. Estado de la integración socioeconómica y política en África del Oeste.

1.1 Antecedentes

Durante la colonización europea de África, Francia agrupó sus colonias oeste africanas en una entidad político-administrativa llamada África Occidental Francesa (AOF) con el fin de facilitar su administración. El África Occidental Francesa agrupaba las 8 colonias francesas⁴⁹ en esta subregión hasta 1958 y tenía como capital Dakar (Senegal). Estas agrupaciones se habían implementado por razones de comodidad económica, financiera y política. No se trataba de un movimiento de integración real sino, una voluntad de la potencia colonial de facilitar la administración de la región por una unidad administrativa encabezada por un gobernador genera.

Después de 1960, cada una de estas colonias accedió a la independencia pero sin dejar de ponerse bajo la protección de París en el marco de la Guerra Fría ya que Francia seguía siendo la garante de la seguridad de varias de sus antiguas colonias africanas. Por eso Mathieu Le Hunsec sostiene que las independencias no marcaron una profunda ruptura en las relaciones francoafricanas ya que la mayoría de los nuevos Jefes de Estado africanos habían ocupado escaños en la Asamblea Francesa⁵⁰. Es el caso de Felix Houphouët-Boigny y Leopold Sedar Senghor, respectivamente primer presidente de Costa de Marfil y de Senegal. Felix Houphouët Boigny hasta fue varias veces ministro en los Gobiernos franceses. Lo que no ha sido el caso de Gran Bretaña respecto a sus ex colonias africanas que si bien mantuvo relaciones con estas últimas después de las independencias en el marco de la Commonwealth pero dichas relaciones no implicaban ni la instalación de bases militares en el continente ni una presencia tan fuerte como el caso Francia.

De ahí viene el primer obstáculo al proceso de integración en África del Oeste en la medida

⁴⁹ Las 8 ex colonias francesas en África del Oeste son: Benín, Burkina Faso, Costa de Marfil, Mali, Níger, Senegal, Togo y Guinea.

⁵⁰ Mathieu Le Hunsec : *De L'Afrique occidentale française (AOF) à la Communauté des États de l'Afrique de l'Ouest (CEDEAO) : la France et la sécurité du golfe de Guinée, un essai d'approche globale*. Institut Pierre Renouvin, 6 octobre 2009

En : <http://ipr.univ-paris1.fr/spip.php?article457>

en que algunos de estos nuevos Estados prefirieron ponerse bajo la protección de la ex metrópoli. En este sentido, el ejemplo más contundente son las relaciones privilegiadas que Francia va a mantener después de las independencias con Senegal y Costa de Marfil. Por eso, tanto Costa de Marfil como Senegal firmaron acuerdos de cooperación militar con la ex metrópoli. La tutela de París en lo militar se concretó con acuerdos de cooperación en este sector en el momento de acceso a la independencia de las colonias. Los acuerdos consistían en la formación de las nuevas Fuerzas armadas y de seguridad de los países africanos por Francia, la intervención militar de París en cualquier país que lo solicitara, el mantenimiento de tropas francesas en ambos países, la defensa de los nacionales franceses en África, etc.

Estos líderes africanos buscaban no solamente a protegerse de cualquier agresión interna, sino y sobre todo protegerse de una agresión exterior. La principal amenaza para estos países aliados de occidente era la expansión del comunismo y París hablaba hasta de la amenaza de la “empresa del comunismo”⁵¹. De este modo hacía falta proteger esta región oeste africana no sólo contra el desorden interno sino y sobre todo contra las agresiones exteriores.

Después de las independencias en 1960, las rivalidades eran tan numerosas que terminaron por minar la iniciativa de integración de los países oeste africanos en un Estado federal fuerte. Entre estas rivalidades podemos mencionar la contradicción entre países francófonos y anglófonos, la contradicción entre países con tendencias socialistas y países con tendencia capitalista, la contradicción entre Dakar (antigua capital de África Occidental Francesa) y Abijan (capital de Costa de Marfil) que emerge como nuevo polo económico y político que no quiere seguir siendo dirigido desde Senegal.

Estas rivalidades hicieron fracasar las tentativas de reconstrucción del (AOF) ya que a finales de 1950 Leopold Sedar Senghor quiso crear la Federación de Mali (haciendo referencia al gran imperio de Mali del siglo XIII-XV). La meta era que las 8 colonias

⁵¹ Mathieu Le Hunsec, Op.cit,

francesas accedieran a la independencia como bloque y no de manera individual. Sin embargo, Felix Houphoët Boigny se opuso a las tesis federalistas de L. Sedar Senghor y optó por la independencia individual de Costa de Marfil en 1960.

Con la independencia de Costa de Marfil, el África Occidental Francesa (AOF) asiste a la emergencia de un segundo polo económico y político que compite contra Senegal donde estaban todas las administraciones coloniales. De esta forma, el presidente marfileño hizo que fracasara el proyecto de una gran federación que debía reconstruir el (AOF) que había permitido a Senegal mantener su preponderancia en el África del Oeste francófono. Costa de Marfil ya era el país más rico y su presidente tenía la ambición de fundar su potencia política sobre el desarrollo económico nacional. Al respecto, Sanny A. Agnoro cita en su tesis doctoral a Felix H. Boigny quien decía el 04 de diciembre de 1958 respecto a la voluntad de federar África del Oeste que: “Jamás Costa de Marfil aceptará de formar parte de una federación cualquiera. No queremos ser la vaca de efectivo de África del Oeste” (Agnoro, 2008: 175).

Por lo tanto, Bernard Droz sostiene que F. Houphouët Boigny y General De Gaulle fueron los principales promotores de las independencias “balcanizadas” de los años 60⁵². De este modo en el mismo año 1960 Senegal también abandona la idea de una Federación y L. Sedar Senghor proclama la independencia de Senegal. Mali también hace lo mismo y en la misma fecha. Después de la independencia de Costa de Marfil, F.Houphouët Boigny estableció relaciones diplomáticas con el régimen de apartheid de Sudáfrica y reconoció a Biafra como Estado independiente⁵³.

Así, Sanny A. Agnoro cita a David Francis quien identifica una serie de problemas que han obstaculizado los proyectos de integración en África del Oeste. Entre estos problemas menciona el impacto del colonialismo, la Guerra Fría y las injerencias extranjeras, la

⁵² Les indépendances africaines 3: les pères des indépendances africaines.

En : <http://mondomix.com/blogs/samarra.php/2010/07/10/les-independances-africaines-3-les-peres-1>

⁵³ Se trata de una región sudoriental de Nigeria que quiso hacer secesión y se autoproclamó República de Biafra en mayo de 1967. La guerra terminó en 1970 con la victoria de las tropas federales. Se estima a dos millones las personas que perdieron la vida durante dicho conflicto. La ONG Médicos sin fronteras nace como consecuencia de esta guerra en aras de prestar ayuda a los refugiados que sufrían de hambre ya que Biafra estaba bajo bloqueo marítimo y terrestre.

diversidad de África, los conflictos armados, la inestabilidad política, los problemas de gobernanza y la rivalidad entre dos concepciones ideológicas diferentes del proyecto de la unidad panafricana (Agnoro. Op.cit, Pág. 17).

Menciona también el carácter intergubernamental de la estructura de integración, la no diversificación y la debilidad de la productividad. Además, los intercambios comerciales regionales no han sido desarrollados en la medida en que los países de la región han seguido la misma óptica de siempre que consiste en producir para alimentar a la ex potencia colonial en materia primas.

De este modo, resume las causas del disfuncionamiento de la integración regional en África del Oeste de esta manera: Su economía es extractiva, es decir orientada mayoritariamente hacia el exterior. La estructura estatal heredada de la colonización no se ha adaptado bien a las realidades sociopolíticas y culturales endógenas, etc. (Idem). Según Philippe Hugon esta región va a tener 420 millones de habitantes en el 2025 y será la región más urbanizada del África subsahariana. Para él, los principales obstáculos a la integración regional en África del Oeste son: la insuficiencia de la convertibilidad de las monedas, la escasez de las infraestructuras, la debilidad de la complementariedad de las producciones y los problemas de política interna que tiene Nigeria como potencial polo de la región, lo que le impide jugar plenamente su rol (Hugon, 2007: 209).

1.2 Surgimiento de los bloques económicos

El primer y más gran bloque económico de África del Oeste es la Comunidad Económica de los Estados de África del Oeste (CEDEAO). Fue creado a Lagos (Nigeria) 1975; mientras que la creación del segundo bloque más grande que es la Unión Económica y Monetaria de África del Oeste (UEMOA) se hizo en 1994. Se trata de dos bloques económicos que prácticamente persiguen los mismos objetivos en una misma subregión.

Además, hay otras Organizaciones Intergubernamentales tales como: 1) El Comité Permanente interestatal para la lucha contra la sequía en el Sahel (CILSS). Fue creada en 1973 ante la creciente amenaza de la sequía así como la desertificación. 2) La Comunidad

Económica de ganado y de la carne (CEBV). Fue creada en 1970 y tiene como principal meta la mejora de la ganadería así como la organización del mercado para el comercio de ganado entre los Estados productores y consumidores de la región. 3) La Asociación para el desarrollo del cultivo del arroz en África del Oeste (ADRAO). Fue creada en 1970 con el fin de mejorar la producción del arroz. 4) La Organización Internacional para la lucha contra el chapulín africano migrante (OICMA) que tiene como principal objetivo la lucha contra los chapulines así como otros migrantes devastadores en la región del Sahel en particular. 5) La Autoridad de la Cuenca del río Níger. 6) La Organización para el acondicionamiento de la Cuenca del río Senegal (OMVS). 7) La Organización para el acondicionamiento del río Gambia (OMVG). 8) La Comisión de la Cuenca del Lago Tchad (CBLT). 9) La Autoridad para el desarrollo integrado de la región de Liptako-Gourma, que es una organización que busca a coordinar y acelerar el aprovechamiento de los recursos de una región compartida entre Níger, Mali y Burkina Faso.

Esta multitud de instituciones subregionales demuestra la voluntad de los dirigentes oeste africanos de salir de la balcanización de la subregión, pero al mismo tiempo constituye un obstáculo ya que el exceso de instituciones vuelve ineficaz la integración.

Sin embargo, como ya lo habíamos dicho, los dos principales bloques económicos de África del Oeste reconocidos por la UA son la CEDEAO y la UEMOA. Los países miembros de la CEDEAO son: Gambia, Ghana, Guinea, Costa de Marfil, Liberia, Nigeria, Sierra Leona, Togo, Benín, Níger, Mali, Burkina Faso, Senegal, Guinea Bissau y Cabo Verde.

Mapa 5: Mapa política de la CEDEAO



Fuente: <http://www.afriscoop.net/journal/IMG/arton1898.jpg>

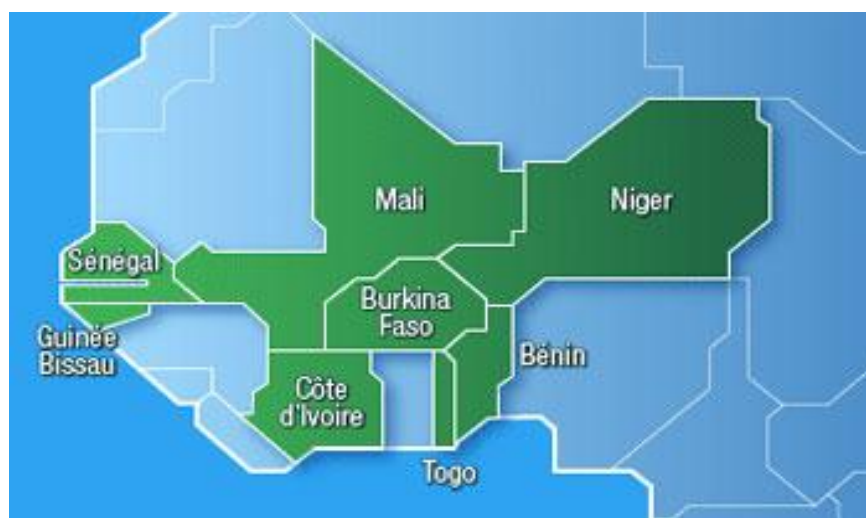
La CEDEAO tiene como misión promover la cooperación y el desarrollo en todos los sectores de la economía, abolir las restricciones al comercio, suprimir los obstáculos a la libre circulación de personas y de bienes, la armonización de políticas sectoriales en toda la región, la creación de una moneda única y el establecimiento de un mercado común, entre otros. Para eso, la CEDEAO piensa crear primero una segunda zona monetaria paralela a la zona FCFA (Franco de la Comunidad Financiera Africana). Esta segunda zona estará integrada por Nigeria, Ghana, Gambia, Guinea y Sierra Leona. Después de la concreción de esta última zona, se fusionará las dos zonas para crear una sola moneda.

La CEDEAO tiene 8 instituciones principales: La Conferencia de los Jefes de Estado y de Gobierno; el Consejo de Ministros; el Parlamento; el Consejo Económico y Social; la Corte de Justicia (inoperante todavía); la Comisión; el Banco de Inversión y de Desarrollo, y la Organización Oeste Africana para la Salud.

En cuanto a la UEMOA, ella ha sido creada mediante el Tratado firmado en Dakar

(Senegal) el 10 de enero de 1994 por los Jefes de Estado y de Gobierno de siete países francófonos de África del Oeste. Tienen una moneda común que es el FCFA. Se trata de Benín, Burkina Faso, Costa de Marfil, Mali, Níger, Senegal y Togo. El 2 de mayo de 1997, Guinea Bissau se convirtió en el octavo Estado miembro de la UEMOA. Hay que precisar que estos 8 Estados son al mismo tiempo todos miembros de la CEDEAO.

Mapa 6: Mapa política de la UEMOA



Fuente: SeneNews.com

<http://www.senenews.com/2010/12/20/espace-uemoa-les-cartes-prepayees-peuvent-contribuer-a-augmenter-le-taux-de-bancarisation/>

Los objetivos de la UEMOA son, entre otros: 1) reforzar la competitividad de las actividades económicas y financieras de los Estados miembros en el marco de un mercado abierto; 2) asegurar la convergencia de las prestaciones y de las políticas económicas de los Estados miembros; 3) crear un mercado común basado en la libre circulación de personas, de bienes y servicios entre los Estados miembros; 4) establecer una tarifa exterior común y políticas comunes en los dominios de recursos humanos, acondicionamiento de territorios, agricultura, energía, industria, mina, transporte, infraestructuras y telecomunicaciones; 5) armonizar, para el buen funcionamiento del mercado común, las legislaciones de los Estados miembros y particularmente el régimen de la fiscalidad.

Sus órganos son: 1) La Conferencia de Jefes de Estado y de Gobierno; 2) El Consejo de Ministros; 3) La Comisión; 4) La Corte de Justicia; 5) El Tribunal de cuentas; 6) El Parlamento; 7) La Cámara consular regional; 8) el Banco Central (BCAO),y 9) el Banco de Desarrollo (BOAD).

Vale la pena mencionar que aunque la UEMOA tenga una moneda única, el FCFA, que esta última es heredada de la colonización y que el Banco Central de los Estados de África del Oeste (BCEAO) dependía antes del Tesoro francés y ahora depende del Banco Central Europeo (BCE). Según Sanny A. Agnoro las tasas directoras fijadas por la BCEAO son excesivamente elevadas, por lo que los bancos comerciales se ven obligados a practicar prestamos con elevadas tasas de intereses, lo cual desestimula la inversión privada en la zona.

Otro de los problemas que Sanny A. Agnoro menciona es el hecho que la integración en Africa del Oeste se ha hecho por arriba en detrimento de la sociedad civil. El Estado es el actor primordial del proceso de integración. De ahí, un Estado que funciona bien puede impulsar el proceso de integración regional; de igual manera un Estado que funciona mal tendrá el efecto contrario. De esta manera la organización es y será la encarnación de los Estados que lo componen y sus líderes. Aquí estamos ante la preeminencia de la cooperación sobre la construcción comunitaria. Se trata de la preponderancia de las soberanías nacionales sobre las instancias decisionales. El acercamiento interestatal se manifiesta a través de la preeminencia de la Conferencia sobre los demás órganos. Los Jefes de Estado y de Gobierno habían tomado todas las decisiones en lugar de sus poblaciones respectivas.

Sin embargo, la sociedad civil oeste africana está reconquistando progresivamente el terreno en términos de gestión de los asuntos públicos desde los años 1990 durante los cuales empezaron a emerger en el continente africano los regímenes democráticos pluripartidistas.

A pesar de todas las dificultades antes mencionadas, tanto la CEDEAO como la UEMOA conocen avances. La CEDEAO dio el primer paso para la supresión de las barreras arancelarias entre los países miembros en 1979 logrando un compromiso por el que se comprometieron en no incrementar sus aranceles aduaneros ante ningún otro país de esta organización. Después abolieron las cuotas a la importación, y en 1980 se decidió el libre comercio de ciertos productos agrarios y manufacturados.

Los países miembros de esta organización mantienen una convergencia de las políticas macroeconómicas, y mecanismos de paz y seguridad. Exhiben una nomenclatura aduanera común. Desarrollan proyectos relativos a la construcción de rutas intracomunitarias, las telecomunicaciones y el desarrollo de recursos agrícolas, energéticos e hidráulicos. Por fin, la libre circulación de personas es ya una realidad en la medida en que se ha instaurado un pasaporte común. Sin embargo, a diferencia de UEMOA, la CEDEAO no ha logrado establecer una unión aduanera ni una unión aduanera todavía.

En cambio, la UEMOA concretó la unión aduanera desde 1996 para los productos agrícolas y de artesanía, y desde 2000 para los productos manufacturados, asumiendo una tarifa exterior común (TEC); por lo tanto es un mercado común. Otro de sus logros es la armonización de leyes mercantiles y convergencia macroeconómica en materia de manejo de presupuestos. Tiene una moneda común en el marco de la cooperación con Francia. Los 8 países han implementado políticas comunes entre las cuales una política agrícola regional. Sin embargo, estos avances se vieron afectados por los conflictos armados oeste africanos de manera general y en especial por el conflicto en Costa de Marfil.

2. El Impacto socioeconómico y político de los conflictos armados.

La subregión oeste africana está atravesando una zona de turbulencias muy difícil de olvidar. Los conflictos armados en Liberia, Sierra Leona, Guinea Bissau y Costa de Marfil, así como las crisis guineana y togolesa fragilizaron más la subregión por sus consecuencias. Es por eso que la CEDEAO desarrollado una capacidad de mantenimiento de paz interviniendo a la vez por vía diplomática y militar en dichos países.

Maurice Mahounon sostiene que dichos conflictos habían convertido la subregión en una zona de tensión caracterizada por la inseguridad total. Todo parte del conflicto de Liberia que se propagó en Sierra Leona, Guinea y Costa de Marfil. La mayoría de los países que comparten frontera con estos países tienen problemas relacionados con refugiados y circulación de armas. Estos problemas sociales más los problemas internos de cada uno de estos países receptores ocasionan disturbios sociales que constituyen una real amenaza de estos regímenes. Además, este problema de inseguridad se traduce también por la circulación y el tráfico de armas ligeras en toda la subregión.

Por todo eso la CEDEAO se encuentra preocupada ya ella está convencida de que sin paz y seguridad ningún desarrollo subregional es posible. En este orden de ideas, el ex presidente beninés y ex presidente de la CEDEAO Nicéphore Soglo decía durante la 16 cumbre de dicha comunidad en 1993 en Cotonou que << sin la paz y la seguridad, no habrá salvación para ninguno de nosotros. Nuestros esfuerzos serán vanos mientras no restablezcamos la paz y la seguridad en nuestra subregión>>. Mientras que el ex presidente de Nigeria sostuvo durante la cumbre de la CEDEAO sobre Liberia en Abuja (capital política de Nigeria) en noviembre de 1992, que:<< este cáncer contra el que estamos luchando y que se extiende ya a Sierra Leona puede afectar el día de mañana cualquier de nuestros países>>⁵⁴.

2. 1 Financiamiento de los conflictos armados de Liberia y de Sierra Leona

Antes de la guerra, Liberia jugaba un papel de primer plano en la subregión así como en el continente. En los años 1970 y 1980 por ejemplo, Liberia ocupaba el segundo lugar mundial en materia de producción de hierro con 18,5 millones de toneladas en 1981. Liberia era el primer exportador de hierro en África en 1982 con 2055 millones de toneladas. A pesar de la guerra el país produjo 6 mil millones de toneladas de minerales de hierro. Además, Liberia tiene oro, caolín, uranio, corindón, bauxita, manganeso, rutilo, etc.

El diamante es el cuarto producto de exportación del país con 300.000 quilates exportados en 1979. El país ocupa el primer lugar en África en materia de producción del caucho y el sexto a nivel mundial con 90.000 toneladas en 1979 gracias sus plantaciones de hevea que

⁵⁴ Maurice Mahounon. Ibid

son las más grandes del mundo. La madera es el cuarto producto de exportación del país con 220.000 de metro cúbicos en 1978⁵⁵.

Liberia produjo 280.000 toneladas en 1978; 15000 toneladas de aceite de palmas, 63000 toneladas de plátano, 300 toneladas de café durante el mismo año. La flota marítima de Liberia fue creada en 1949 con 1300 buques. Esta flota representa el 16% de la flota mundial⁵⁶.

Maurice Mahounon resume sosteniendo que Liberia es un país rico que es ineludible para el desarrollo así como la integración socioeconómica de la subregión. Así, el ex presidente de Benín Nicéphore Soglo decía: <<el desarrollo de Benín está indisolublemente relacionado con el de la subregión. Nuestra supervivencia no podría ser proyectada fuera de dicha subregión>>.

Se considera que la guerra por los recursos naturales es la verdadera cara de la globalización económica, cuyo apetito de recursos naturales supera los límites de la sostenibilidad y de la justicia. Si en el caso de Liberia la guerra no estalló por causa de recursos naturales, hay que reconocer que estos últimos le han servido de combustible.

Además de combatir la tiranía de Samuel Doe, el conflicto armado liberiano ha sido caracterizado también por el pillaje sistemático de los recursos, la producción de madera pasó de 70 millones de dólares en 1989 a 127,6 millones de dólares en 1991 y a más de 200 millones de dólares en 1992. La salida de los diamantes hacia Bélgica se elevó a 295.000 quilates en 1992 contra 220.000 en 1987 sin mencionar la explotación de los yacimientos de hierro, oro, del café, del cacao, etc⁵⁷. Oscar Mateos menciona que la explotación de la madera a finales de los noventas permitió una ganancia de entre 100-187 millones de dólares por año a Charles Taylor⁵⁸.

⁵⁵ Maurice Mahounon. Ibid

⁵⁶ Maurice Mahounon. Ibid

⁵⁷ Maurice Mahounon. Ibid

⁵⁸ Oscar Mateos Martin: *África, el continente maltratado: guerra, expolio e intervención internacional en el África Negra*

En : http://www.nodo50.org/tortuga/article.php3?id_article=3212

El conflicto liberiano tomó dimensiones regionales contagiando los demás países (Sierra Leona, Guinea y Costa de Marfil especialmente). Las consecuencias económicas fueron graves para la economía guineana. De 438 millones de dólares en 1996, los ingresos interiores de Guinea cayeron a 383,14 millones de dólares en 2002 después de los ataques rebeldes en 2000, y a 343 millones en 2005. La tasa de inflación subió de 14% en 2003 a 28% en 2004⁵⁹.

El conflicto causó también tensiones entre estos tres países. Según un informe publicado en 1995 por el Alto Comisionado de las Naciones Unidas para los Refugiados, cinco Estados de África Occidental fueron afectados por el éxodo de liberianos que huían los enfrentamientos armados: Guinea y Costa de Marfil habían recibido respectivamente cerca de 400.000 y 360.000 refugiados a la mitad de 1995. Sierra Leona, Ghana y Nigeria, habían recibido entre tres cerca de 35 000 refugiados liberianos.

El número continuó incrementando durante los siguientes años, por lo que, en 2000, el Alto Comisionado para los Refugiados estimó el número de refugiados liberianos y leoneses que se encontraban en sólo los campos de refugiados de Guinea en 125.000 y 330.000 respectivamente. Hay que resaltar que el número de refugiados procedentes de estos dos países que caminaban libremente en las ciudades guineanas estaba estimado a más de 300.000 personas. Por lo que el total constituirían la octava parte de toda de la población del país de aquel entonces.

Estos refugiados destruían el medio ambiente de los países receptores mientras que su presencia traía consigo conflictos locales. En 1995 los rebeldes de l'ULIMO masacraron 28 civiles durante un ataque contra diferentes ciudades guineanas situadas en las fronteras con Liberia y Sierra Leona.

Cuando los rebeldes leoneses y liberianos atacaron abierta y sistemáticamente el sur de Guinea en 2000, el Gobierno guineano llamó al pueblo guineano a la resistencia contra el agresor. A raíz de este llamado, los cerca de 750.000 refugiados leoneses y liberianos en Guinea ya no disponían de suficiente margen para moverse y desarrollarse como antes. Hay que reconocer que varios de los refugiados eran rebeldes infiltrados que abusaron de la

⁵⁹ Maurice Mahounon. Op.cit

hospitalidad del pueblo guineano para dedicarse a labores de espionaje, lo cual va permitir a los rebeldes entrar en posesión de información sensible para atacar el país en 2000.

A raíz de eso varios refugiados leoneses decidieron regresar a Sierra Leona en enero de 2001. En 1995 se registraron enfrentamientos en Costa de Marfil entre refugiados liberianos y las poblaciones autóctonas marfileñas. El balance de estos enfrentamientos fue de 30 muertos entre los cuales cerca de 20 marfileños.

La guerra de Liberia favoreció también la circulación anárquica de armas ligeras en la subregión oeste africana. Se estima a 70% la tasa de circulación de armas ilícitas. Varios refugiados liberianos fueron encontrados con armas en Ghana, Benín, Burkina Faso y Nigeria. Estos refugiados vendían dichas armas a las poblaciones civiles de dichos países a un precio módico. Así, era fácil comprar armamento con los refugiados liberianos en los momentos más difíciles del conflicto liberiano. Por lo que se considera que el conflicto liberiano es una de las principales causa del sobre armamento de África del Oeste. Además, este conflicto abrió también espacio al tráfico de drogas y de niños⁶⁰.

El conflicto de Sierra Leona ha sido uno de los más atroces del continente. Los rebeldes de RUF mutilaron y martirizaron a las poblaciones civiles. Los recursos minerales del país fueron pillados. Los rebeldes leoneses hicieron incursiones en casi todos los países vecinos especialmente en Guinea, Costa de Marfil y Liberia.

Si la explotación de los recursos naturales no fue la principal causa del conflicto en Liberia, tal no es el caso en Sierra Leona ya que el motivo de la extensión de la guerra a este país es efectivamente por los diamantes leoneses. Según Oscar Mateos los diamantes leoneses proporcionaban al RUF entre 25 y 125 millones de dólares por año en la década de los noventa⁶¹. Las exportaciones legales de diamante han alcanzado 1,2 millones de dólares en 1999 y 140 millones de dólares en 2005, en Sierra Leona. Sin embargo las exportaciones ilegales también han alcanzado entre 30 y 160 millones de dólares⁶².

Greenpeace documentó en 2001 la relación del sector maderero en África Occidental con el tráfico de armas, la inseguridad en la región y la destrucción de los bosques de Liberia.

⁶⁰ Maurice Mahounon. Op.cit

⁶¹ Oscar Mateos Martin, Op.cit

⁶² Ernest Harsch: *Conflits et ressources naturelles. Comment faire d'un risque de guerre un atout pour la paix*
En : <http://www.un.org/ecosocdev/geninfo/afrec/french/vol20no4/204-conflits-et-ressources.html>

Denunció la conexión entre los conflictos de Liberia y Sierra Leona, la extracción acelerada de materias primas como maderas tropicales y diamantes, y el flujo de armas hacia la región a pesar de que había un embargo de la ONU sobre las armas en dirección de Sierra Leona. Las conexiones pasaban a través de Leonid Minin, empresario ucraniano con conocidas conexiones con el tráfico de armas, amigo personal del entonces presidente de Liberia Charles Taylor, y propietario de una empresa maderera en ese país. En 1990, Liberia era el cuarto país por exportaciones de madera tropical a España. Con la guerra esas exportaciones se suspendieron pero, aún así, en 1998 el mercado español importó por valor de 208,5 millones de pesetas de este producto⁶³.

El Informe de Greenpeace menciona que según datos del Gobierno de Liberia, el volumen de troncos exportado en 1999 hacia los países de Europa Occidental representó el 82%, seguido de Asia (15,6%), y otros países de África (2,4%). Los principales destinos de la madera de Liberia son Francia (37,07%), Italia (19,17%), Turquía (15,07%), China (7,77%) e Indonesia (6,31%). En 1999, Liberia exportó un volumen de 189.940 m³ de madera en tronco por un valor de 21.370.491 dólares. Lo que supuso un incremento del 135% respecto a 1998.

La venta de los recursos minerales (oro, diamante, hierro) y forestales al exterior constituyó la principal fuente de ingresos de los “señores de la guerra” en los primeros años de la década de los 90. Empresas han sido señaladas como compradoras de recursos minerales y forestales a cambio de créditos y acceso a equipos. Se ha estimado que el valor de las exportaciones de madera procedente de las áreas bajo el control de las facciones armadas durante el periodo 1990-1994 fue de 53 millones de dólares⁶⁴.

En 1999, se aprobó una ley controvertida en materia forestal en Liberia. Dicha ley concedió el control exclusivo de los recursos naturales de Liberia al Presidente Taylor ya que permitía que determinadas personas y entidades puedan extraer, explotar, vender o exportar recursos naturales y minerales de Liberia sin pagar ningún tipo de impuesto al Estado y sin pasar por la aduana.

⁶³ *La Madera de la guerra. La relación del sector maderero con el tráfico de armas y la destrucción de los bosques en Liberia.* Informe de Greenpeace, 2001

- www.greenpeace.org/raw/content/espana/reports/la-madera-de-la-guerra.pdf

⁶⁴ *La Madera de la guerra.* Ibid

Además de la conocida relación del comercio internacional de diamantes de guerra con la financiación de la guerrilla en el país vecino Sierra Leona, ONGs internacionales han afirmado que el presidente Charles Taylor utilizó también los beneficios de la explotación forestal para financiar a las milicias del RUF en Sierra Leona.

Según fuentes de Global Witness, la mayor empresa maderera en Liberia, la *Oriental Timber Company* (OTC), muy cercana al presidente Taylor, pagó a este último 5 millones de dólares como contrapartida de la exención de impuestos, controles y regulación. La misma empresa ha sido citada en el informe del comité de expertos del Consejo de Seguridad de las Naciones Unidas como una de las empresas implicadas en la corrupción y el tráfico de armas hacia Sierra Leona. Precisamente las carreteras construidas por OTC en sus concesiones forestales han sido las vías de comunicación utilizadas para enviar armas a los rebeldes de Sierra Leona⁶⁵.

2.2 Financiamiento del conflicto armado marfileño

Respecto a la guerra en Costa de Marfil, un informe de Global Witness⁶⁶, de 2007, nos elucida ampliamente sobre el papel que jugó la producción y comercialización del cacao en el financiamiento de los actores implicados en dicha guerra. Ante todo hay precisar que Costa de Marfil concentra los 40% de la producción mundial de cacao. El cacao es el principal recurso económico del país, representando el 35% del valor de sus exportaciones, lo que equivale a 1,4 mil millones de dólares. De los 16 millones de habitantes que tiene el país, alrededor de 4 millones trabajan en el sector de cacao. Se estima que el 10% de las plantaciones del cacao se encontraba bajo control rebelde mientras que el resto estaba bajo control gubernamental. Holanda y Estados Unidos son los dos principales destinatarios del cacao marfileño.

⁶⁵ *La Madera de la guerra*. Ibid

⁶⁶ Global Witness es una ONG internacional creada en 1993 y que tiene como principal meta la investigación de la explotación ilegal de los recursos naturales y el sistema internacional de comercio que fomenta los negocios turbios. Tiene sus oficinas en Londres y Washington, D.C

El precio del cacao alcanzó su nivel más alto desde 1970 y 1980 (2,367 dólares por tonelada) en octubre del 2002 cuando las tropas rebeldes se dirigían hacia los puertos de Abidjan y San –Pédro. Este informe de Global Witness nos explica cómo los ingresos procedentes del comercio del cacao contribuyeron a financiar la guerra. Con respecto al Gobierno de Costa de Marfil, Global Witness estima que las instituciones encargadas de la producción y comercialización del cacao contribuyeron directamente al esfuerzo de guerra con al menos 20,3 millones de dólares. Según la misma fuente el Presidente Laurent Gbagbo, y sus colaboradores, que tenían el control del comercio del cacao y de las instituciones financieras, aprovecharon la ocasión para utilizar al menos 38,5 millones de dólares procedentes de la venta del cacao para financiar el esfuerzo de la guerra⁶⁷.

En 2006, un Panel de expertos de la ONU descubrió que las compañías de exportación de cacao pagaron adelantado al Gobierno marfileño al menos 20 millones de dólares durante la cosecha 2005-2006 como DUS (derecho único de salida). Las compañías de producción y exportación de cacao no solamente dieron dinero al Gobierno, sino también vehículos y armamento. El representante de Fondo de Desarrollo y de Promoción de Actividades de Productores de Café y de Cacao (FDPCC) Henri Amouzou presentó en la televisión nacional un cheque de 20.5 millones de dólares al Presidente Gbagbo en octubre 2002. Mientras que en el mismo año, la Autoridad de Regulación de Café y Cacao (ARCC) dio 76,700 dólares a las Fuerzas armadas regulares⁶⁸.

Las Instituciones financieras y las compañías de cacao también dieron dinero en préstamo al Gobierno. El Panel de expertos de la ONU contó en total 19 millones de dólares de préstamo y 19 millones de dólares de regalo que Fondo de Regulación y de Control de Café y de Cacao (FRC) dio como contribución para los gastos del Gobierno en materia de seguridad y defensa entre septiembre de 2002 y diciembre de 2003.

De igual manera, las fuerzas rebeldes que controlaban el norte del país impusieron un bloqueo impidiendo que el cacao del norte transitara por el sur controlado por el Gobierno.

⁶⁷ *Hot Chocolate: How cocoa fuelled the conflict in Côte d'Ivoire*. A report by Global Witness, June 2007. Supported (in part) by grants from: the Foundation Open Society Institute (Zug), Irish Aid, the Sigrid Rausing Trust and the Doen Foundation.

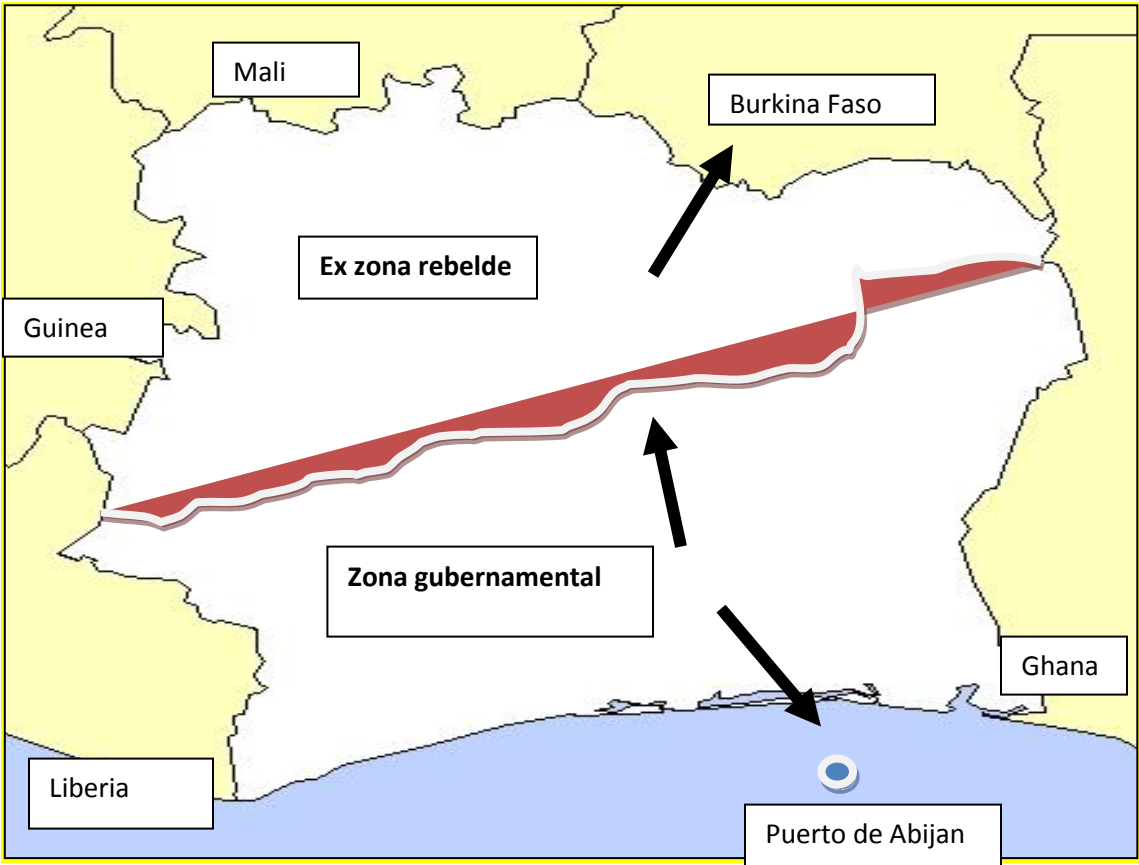
En: www.globalwitness.org/media_library_get.php/428/.../cotedivoire.pdf

⁶⁸ *Hot Chocolate: How cocoa fuelled the conflict in Côte d'Ivoire*. Ibid



De este modo se aseguraron el pago de impuestos de parte de los exportadores de cacao. Global Witness estimó que al menos 77,500 toneladas de cacao eran exportadas al año a partir de la zona controlada por los rebeldes hacia, primero, Burkina Faso, después Togo (puerto de Lomé).

Por ello Global Witness estima que las Fuerzas rebeldes ganaban 30 millones de dólares por año gracias a los impuestos sobre no solamente la exportación del cacao sino también gracias a la explotación y comercialización ilegal de diamantes. Las Fuerzas rebeldes aseguraron que los impuestos sean más bajos en zona rebelde que los impuestos vigentes en la zona controlada por el Gobierno, lo que permitió que algunos exportadores transportaran cacao desde zona gubernamental (sur) hacia zona rebelde (norte) para llegar a Burkina Faso y Togo.

Mapa 7: Partición del país y ruta del cacao



Datos: Global Witness, 2007

-  Zona tampón
-  Dirección de camiones de cacao

Un Panel de Naciones Unidas confirmó la explotación de minas de diamantes en la zona controlada por las Fuerzas rebeldes. Según el mismo Panel, estos diamantes eran vendidos en los países vecinos como originarios de estos últimos para evitar todo tipo de sospecha en cuanto a su legalidad. Las Fuerzas rebeldes beneficiaron también de la producción de café y de algodón cuya principal producción se lleva a cabo en la zona controlada por los rebeldes. Sin embargo la principal fuente de ingreso de las Fuerzas rebeldes ha sido el cacao. Según estimaciones de Global Witness, las Fuerzas rebeldes estuvieron ganando, desde 2004, un promedio de 30 millones de dólares por año gracias al comercio de cacao. Para obtener esta cifra, Global Witness calculó el total de los impuestos así como los acuerdos de exportación tal como el número de camiones que pagan el impuesto (alrededor de 3,250 camiones) por año de producción.

Según las estimaciones de las Fuerzas rebeldes, una producción anual de cacao en zona rebelde es de 130,000 toneladas, lo que equivale a 203 millones de dólares⁶⁹. Ejemplo de impuestos sobre el cacao en zona rebelde en 2006: 1) derecho único de salida (DUS: 30 centavos de dólares/kg); 2) acuerdo de compra de cacao (193,500 dólares por año); 3) impuesto de escolta (9.6 dólares por camión y por viaje); 4) pase (29 dólares por camión y por viaje) Son estos recursos que permitieron a las Fuerzas rebeldes comprar armas y otros medios.

2.3 Costa de Marfil como segundo pilar económico de la subregión después de Nigeria.

Segun Paul Colier, todos los países, en general, tengan litoral o no, se benefician del crecimiento de sus vecinos: el crecimiento desborda las fronteras. Según la medida mundial, si los vecinos de un país crecen un 1% anual, el país crece un 0,4% más. Por generalizar el aserto, todo país sin litoral y con escasos recursos naturales que pretenda crecer depende de sus vecinos-qué remedio-, pero la viabilidad de esta opción depende de si esos vecinos han caído en alguna de las trampas (renta baja, crecimiento lento,

⁶⁹ *Hot Chocolate: How cocoa fuelled the conflict in Côte d'Ivoire*. Ibid

dependencias de materias primas y la falta de salida al mar) que frenan el crecimiento (Collier.Op.cit. Pág. 104).

Tal como sostiene Paul Colier en el párrafo anterior, desde los años 1960 hasta los años noventa Costa de Marfil había un buen vecino que hacía desbordar el crecimiento en los países vecinos. Costa de Marfil como segundo pilar económico de África del Oeste después de Nigeria había sido uno de los países africanos más estables y dinámicos respectivamente en términos políticos y económicos. El país se había convertido en el primer exportador mundial de cacao y el primer exportador africano de café, entre cuarto y quinto a nivel mundial, gracias a un sector agrícola productivo. Beneficia también de un sector manufacturero relativamente diversificado. Lo cual no es el caso de varios países africanos.

Gracias a estas ventajas y a la apertura del país a los inmigrantes de otros países africanos, Costa de Marfil atrajo varios trabajadores originarios de toda la subregión. Se estimó entre 3 y 4 millones el número de los inmigrantes, o sea, un cuarto de la población del país. Estos inmigrantes contribuyeron de por su labor al milagro económico marfileño.

Así, Konnan Banny sostuvo que este éxito económico ha tenido repercusiones positivas en la región y ha hecho de Costa de Marfil un <<polo de crecimiento regional>>. Y efectivamente el buen estado de salud de la economía marfileña había beneficiado a los países vecinos tal como lo asevera Paul Colier. Gracias a Costa de Marfil la región había beneficiado de remesas enviadas por los trabajadores inmigrantes a sus familias, la producción de bienes manufacturados, la creación de mercados locales para las exportaciones de productos agrícolas y animales de los países vecinos y la utilización de sus puertos, ferrocarril, carreteras facilitando los la circulación y los intercambios regionales. Oxfam sostiene que con anterioridad al conflicto, las remesas procedentes de Costa de Marfil constituían el 70% de las transferencias privadas netas de capital para Burkina Faso.

Cuando la economía de Costa de Marfil estaba en el buen camino, el país generaba alrededor del 37,7% del PIB de la UEMOA, 39% de la masa monetaria, 42,6% de los créditos a la economía y 45, 5% de la circulación fiduciaria de la Unión. En el volumen de importaciones procedentes de la CEDEAO, la parte de Costa de Marfil ha sido de 45,25%

durante el periodo 1998-2002. Las importaciones de los productos marfileños han representado más de 65% de los intercambios intra-UEMOA⁷⁰.

Desafortunadamente la economía marfileña empezó a resentir las consecuencias negativas de los conflictos políticos interiores a partir de los años 1990. Desde el estallido del conflicto en 2002 la situación está crítica. En marzo de 2003, el Fondo Monetario Internacional (FMI) informó que el conflicto hizo volver a cero la tasa de crecimiento del PIB del país durante todo el año 2002.

Por lo que Konnan Banny indicó que el PIB marfileño retrocedió de 1,3% en el 2002, lo cual hizo que el PIB promedio de la UEMOA cayera a 2,6% mientras que antes del conflicto las proyecciones preveían 4%. Los analistas de *l'Economist Intelligence Unit* de Londres confirman estas estimaciones hasta considerar que la caída fue de 1,9% en 2003.

Tal como lo habíamos mencionado en el primer capítulo, Paul Colier menciona que en términos generales, el coste de una guerra civil para el país en cuestión y para sus vecinos oscila en torno a los sesenta y cuatro mil millones de dólares. Si Paul Colier lo dice sin dar un ejemplo concreto, aquí lo aterrizamos en el caso de África del Oeste. Esta aseveración de Paul Colier se ve claro en esta región oeste africana, sobre todo cuando el país en conflicto era el motor de la economía y del crecimiento de la subregión tal como lo es el caso de Costa de Marfil para la subregión.

Esta caída de la economía marfileña afectó el crecimiento de los países vecinos que muchas veces dependen de las relaciones económicas con Costa de Marfil. El Primer ministro de Burkina Faso, Ernest Paramanga Yonli, anunció en marzo del mismo año que el crecimiento para el año 2002 era de 4,6%, o sea, un punto de porcentaje de menos que el año precedente.

⁷⁰ Commission Economique pour l'Afrique. Bureau de l'Afrique de l'Ouest : Effets de la crise ivoirienne sur l'économie du Niger (résumé). Mai 2003
En: <http://unpan1.un.org/intradoc/groups/public/documents/IDEP/UNPAN010219.pdf>

2.4 Desaceleración de la economía de los países vecinos como consecuencia del conflicto marfileño.

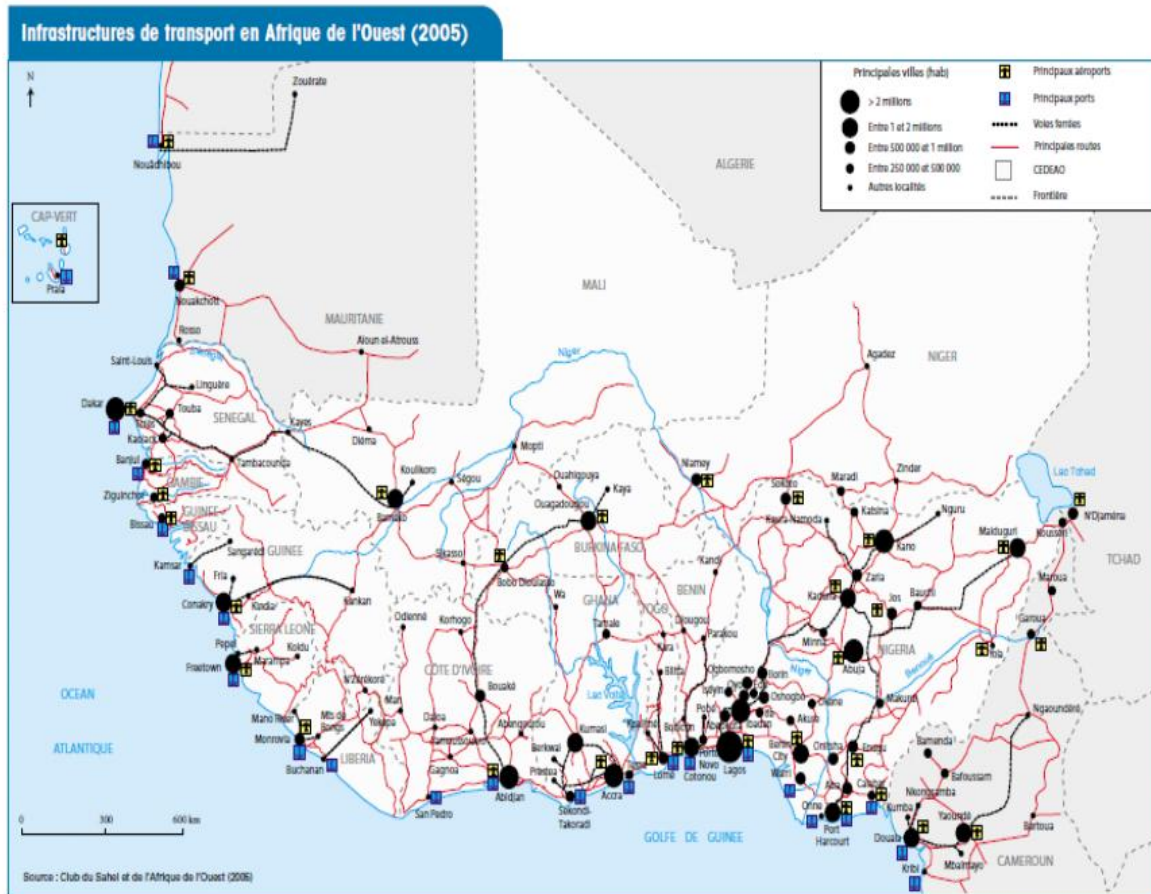
Antes del conflicto marfileño en 2002, el Gobierno de Burkina Faso proyectaba una tasa de crecimiento ambiciosa de 7 a 8% para este año, pero en marzo, el Banco Mundial retrocedió estas previsiones a sólo 2,6%. Mali que estuvo menos dañado que Burkina Faso, logró mantener en 2002 una tasa de crecimiento de 4,5%. La tasa de crecimiento de Níger se redujo a 2,9% en 2002 contra 5,8% el año precedente⁷¹.

Paul Colier afirma al respecto que la guerra civil es como un desarrollo a la inversa, pues resulta perjudicial tanto para el país que la sufre como para sus vecinos. Las guerras civiles suelen reducir el crecimiento alrededor de un 2, 3%, de modo que una guerra de siete años deja un país aproximadamente un quince por ciento más pobre de lo que habría sido en circunstancias normales (Collier. Ibid. Pág.57).

En 2002, cuando los enfrentamientos en Costa de Marfil hicieron virtualmente imposible el acceso al puerto moderno de Abidjan (capital económica de dicho país), el comercio se deterioró en Mali, Burkina Faso y Níger.

⁷¹ Ernest Harsch Les ondes de choc régionales de la guerre en Côte d'Ivoire. Afrique Relance, Vol.17 #2, julio de 2003:
En: www.un.org/french/ecosocdev/.../172ciwfr.htm

Mapa 8: Mapa de los puertos de Africa del Oeste y del ferrocarril Abidjan-Ouagadou



Fuente: Club du Sahel et de l'Afrique de l'Ouest (2005)

Las alteraciones en la economía causadas por el conflicto en Costa de Marfil han debilitado la posición financiera de los países afectados. Según Oxfam, tanto Mali como Burkina Faso perdieron 30 millones de dólares en ingresos públicos en concepto de impuestos, derechos de aduana y otras fuentes de ingresos, durante los tres primeros meses de la guerra. El Gobierno maliense registró una pérdida mensual de entre 6 y 7 mil millones de FCA sólo por el año 2003 (más de 10 millones de dólares). En el mismo año, Burkina Faso ha registrado una pérdida de 84 mil millones de FCA (cerca de 200 millones de dólares). La

UEMOA proyectaba un crecimiento de su PIB de 3% en 2002 pero este último se cayó a -1,6%⁷².

El ferrocarril que va del puerto de Abidjan a Ouagadougou (capital de Burkina Faso), ciudad situada a más de 1200 km, es uno de los símbolos más evidentes de la existencia de lazos entre los países de la subregión. Siempre los trenes habían transportado todos los días y durante décadas en ambos sentidos toneladas de mercancías y centenares de pasajeros. Pero los trenes se quedaron parados cuando empezó el conflicto el 19 de septiembre de 2002. Por lo que los agricultores, los ganaderos y productores de la subregión no pudieron más hacer uso ni del ferrocarril ni de las carreteras que atraviesan Costa de Marfil para encaminar los productos hacia los alejados mercados.

Las importaciones de los mercados del norte de Costa de Marfil, de Burkina Faso, de Mali, Níger y otros países de la subregión fueron inmediatamente afectadas. Por lo que durante el último trimestre de 2002 Mali y Burkina reorientaron sus transacciones comerciales de la siguiente manera:

-Las importaciones de hidrocarburos de Burkina y Costa de Marfil fueron desviados por Cotonou, mientras que las importaciones petroleras de Mali empezaron a transitar por el puerto de Lomé.

- El tránsito de mercancías a destino de Burkina fue reorientada hacia Ghana, Benín y Togo; mientras el tránsito de mercancías a destino de Mali hacia Ghana y Senegal.

Así, entre 2002 y 2003, el tráfico de mercancías en tránsito entre Abidjan y los tres países sin salida al mar antes mencionados fue dividido por 5. Las operaciones con Burkina Faso pasaron de 390,000 a 150,000 toneladas. Mientras que en 1998, le Burkina exportaba el 80% de su algodón por el puerto de Abidjan; en 2003 no fue registrada ninguna exportación burkinés en dicho puerto⁷³.

⁷² Maurice Mahounon. Op.cit

⁷³ Laurent Bossard, Philipp Helnrigs et Christophe Perret (CSAO/OCDE), Pag. 134-135 del Capítulo 7 de Cahiers de l'Afrique de l'Ouest. Atlas Régional de l'Afrique de l'Ouest. Publishing OECD, 2009. Libro electrónico

Sin embargo, transportar un contenedor por tren desde Burkina Faso hasta Abidjan cuesta 290,000 francos CFA, mientras que transportar los mismos bienes por carretera hasta Lomé (capital de Togo), cuesta cerca de 700,000 francos CFA, más del doble. Por eso Paul Colier menciona que investigó el coste del transporte desde Nueva York hacia diferentes lugares del mundo, encontró que los costes variaban ostensiblemente por razones que no parecían tener que ver con la distancia. Lo que encontró es que los costes de transporte para un país sin salida al mar dependían de cuanto hubiera invertido en infraestructura de transporte su vecino con salida al mar. Dicho de otra forma, es como si los países sin litoral fuesen rehenes de sus vecinos (Collier. Ibid. Pág 101). Tal como lo menciona Paul Colier, Mali, Burkina Faso y Níger se habían convertido en rehenes de Costa de Marfil por tener un puerto moderno y infraestructuras relativamente modernas.

Por lo que uno de los grandes retos económicos de la competencia entre los corredores de transporte oeste africano es el tránsito de mercancías a destinación y procedencia de países sin salida al mar. Se trata, en el caso de la CEDEAO, de Mali, Burkina Faso y Níger. La predominancia del puerto de Abidjan respecto a Mali y a Burkina Faso se justifica no sólo por la cercanía sino también por la relativa calidad de la infraestructura de transporte (existencia de carreteras y ferrocarril).

En la víspera del estallido del conflicto en 2002, 57% de los abastecimientos de Burkina y Mali pasaban por el puerto de Abidjan. Este nivel de dependencia alcanzaba los 66% si se toma en cuenta el caso particular de los abastecimientos de Mali en productos petroleros u otro tipo de mercancías que transitaban por este puerto a destinación de Burkina Faso.

Para el “Equipe Jumbo” las importaciones de Níger, Burkina Faso y Malí dependían a 75% del puerto de Abidjan. En cuanto a las exportaciones de algodón que es un componente esencial de las exportaciones de Mali y Burkina Faso, 75% de las exportaciones de Burkina pasaban por el puerto de Abidjan mientras que para Mali cerca del 90% de su tránsito pasaba por dicho puerto (Hugon, 2003: 129-150). Hay que precisar que en Mali el algodón representa el 9% del PIB del país y 38% de las exportaciones mientras que para Burkina Faso representa 5,5% del PIB del país y 57% de las exportaciones.

De este modo, más de 1800 empleados del ferrocarril dejaron de recibir sus salarios en ambos lados de la frontera⁷⁴. Más de 8 millones de toneladas de mercancías fueron bloqueados en el puerto de Abidjan. Las exportaciones de ganado de Mali cayeron en un 60%. Mientras que las exportaciones de ganado y de productos animales de Burkina Faso cayeron en un 65% (Oxfam). La SITRAIL (Société des chemins de fer Abidjan-Ouagadougou) registró una pérdida de 60 millones de FCFA por mes por concepto de beneficio. Antes cuando funcionaba el ferrocarril el buro de aduanas de Ouagadougou entregaba una suma de 1,6 mil millones de FCFA (cerca de 4 millones de dólares) al tesoro público por concepto de ingresos aduanales por mes⁷⁵.

En marzo de 2003, la situación era insoportable. Así decenas de mujeres empleadas del ferrocarril desfilaron en las ciudades de Bobodioulasso y Koudougou (Burkina Faso) entonando “¡Tenemos hambre!”. Varios empresarios solicitaron una ayuda urgente y esto no se termina allí ya que los efectos indirectos del conflicto armado y el temor que la violencia se extienda, se traducen también en un aumento del gasto militar de los países vecinos. Lo poco que les queda a estos países en término de recursos financieros se destina a la compra de armamento con el fin de proteger sus fronteras. Según Oxfam, tras la intensificación de las tensiones en Costa de Marfil en 1999, Mali compró equipamientos militares por valor de 8.000 millones de “franc CFA” (13 millones de dólares), y Burkina Faso aumentó su inversión militar en un 52,6% en 1999, y con este gasto en el año 2000.

Es a partir del 22 de mayo del 2003 que el primer tren efectúa, bajo escolta militar, un viaje a Ferkessedougou, ciudad situada al norte de Costa de Marfil y que estaba bajo control rebelde. Llevaba en su cargamento cemento y fertilizantes. Sin embargo, varios observadores locales consideran que el restablecimiento definitivo de este vital sistema de transporte oeste africano queda incierto mientras que el proceso de paz marfileño no conozca una solución final feliz. De este modo, Bassari Touré, ministro maliense de

⁷⁴ Ernest Harsch.Op.cit

⁷⁵Afrique verte. Fiche documentaire: Conséquences de la crise ivoirienne. Conséquences de la crise ivoirienne sur les pays sahéliens enclavés. Décembre 2002

En:http://www.afriqueverte.org/r2_public/media/fck/File/Documentation/DocsAV/Consequences_Crise_ivoirienne_pays_saheliens_enclaves.pdf

Finanzas, expresó su preocupación en estos términos: “si no se alcanza la paz en Costa de Marfil, estaremos en la obligación de reorientar prácticamente toda nuestra economía”⁷⁶

2.5 Afectación de las transacciones comerciales y del proceso de integración en la subregión

En un momento en que los 8 países de la Unión Económica y Monetaria de África del Oeste (UEMOA)⁷⁷ buscan a reforzar todavía más las relaciones económicas existentes entre dichos países, la crisis marfileña se ha convertido en un *foco de inestabilidad macroeconómica para el conjunto de la Unión*, sostuvo Charles Konan Banny⁷⁸, Gobernador del Banco Central de África del Oeste de aquel entonces. “Hay riesgo que las incertidumbres que esto suscita hagan descarrilar la dinámica de integración y afectar la viabilidad de la Unión”....

Después del cierre de las fronteras marfileñas y la cesación del tráfico ferroviario redujeron inmediatamente a cero las importaciones de estos países. Los sectores más afectados fueron después de la partición del país en dos y la parálisis del puerto fueron el transporte ferroviario Abidjan-Ouagadougou, la hotelería, la cementera, el inmobiliario, el puerto de Abidjan, los bancos comerciales del norte del país. Por lo que estuvieron paralizadas empresas y sus empleados tirados a la calle.

Materiales de construcción encargados por las empresas burkinesas se quedaron bloqueados en Abidjan. Una fábrica de motos que esperaba piezas de repuesto tuvo que despedir una parte de su personal, mientras que la más gran molinería de Burkina Faso cesó toda actividad porque no podía abastecerse de cereales. En el Oeste de Burkina, los víveres y otros productos de consumación de base desaparecieron de la circulación mientras que los precios han incrementado en los mercados locales (Ernest Harsch, 2003).

76 Ernest Harsch. Op.cit

En: www.un.org/french/ecosocdev/.../172ciwfr.htm

⁷⁷ Los miembros de esta Unión son 7 países francófonos de África del Oeste y Guinea Bissau. Tienen una moneda común llamada Franc CFA. Los 7 países francófonos son: Senegal, Togo, Benín, Mali, Costa de Marfil, Burkina Faso y Níger.

⁷⁸ Después Charles Konan Banny será nombrado Primer Ministro de transición de Costa de Marfil entre, función que ejerció del 7 de diciembre de 2005 al 7 de abril de 2007.

Los consumidores malienses cuyos 80% de importaciones provenían en tiempo normal de Costa de Marfil o transitaban por este país, constataron en sus mercados locales el incremento de los precios de aceite, jabón y otras mercancías.

En Níger, el sector inmobiliario ha sido afectado por la interrupción de las importaciones del hierro, madera y de pinturas. Hasta Benín que tiene su propio puerto depende en gran parte de las importaciones procedentes de su vecino Nigeria, ha sido afectado por la interrupción de las importaciones de bienes manufacturados y de petróleo refinado marfileño (11% de sus importaciones de combustibles procedían de Abijan).

Níger importaba de Costa de Marfil aceite vegetal, materiales de construcción, ácido oleico, butano, jabón y artículos plásticos. Respecto a esta gama de productos, las importaciones de Níger de Costa de Marfil representaban entre el 75% y 100%. Además, Costa de Marfil representa uno de los principales destino de los productos primarios de Níger. Durante los dos primeros trimestres del año 2002, las exportaciones de Níger hacia Costa de Marfil representaban 27% de las exportaciones totales. Cerca de 30,3% de las exportaciones (13,266 toneladas) de cebolla de Níger son destinadas a Costa de Marfil. De igual manera los materiales de construcción importados de Costa de Marfil representaban el 73,4% de las importaciones totales de esta categoría de mercancías⁷⁹.

En Níger, los ingresos fiscales percibidos sobre las mercancías en procedencia de Costa de Marfil han sido sensiblemente afectados. Las pérdidas por concepto de ingresos aduanales fueron estimadas a 3,4 mil millones de FCFA (cerca de 7 millones de dólares) durante el último trimestre de 2002 a los cuales hay que añadir 1,8 mil millones (cerca de 3 millones de dólares) de compensaciones financieras⁸⁰. Debido a la situación difícil que atraviesa,

⁷⁹ Afrique verte. Fiche documentaire. Op.cit
En:http://www.afriqueverte.org/r2_public/media/fck/File/Documentation/DocsAV/Consequences_Crise_ivoirienne_pays_saheliens_enclaves.pdf

⁸⁰ Commission Economique pour l'Afrique. Bureau de l'Afrique de l'Ouest. Op.cit

Costa de Marfil podría no respetar sus compromisos con las instituciones financieras regionales. De esta manera el conjunto de países de la UEMOA se vera afectado y la estabilidad del FCFA será afectada.

Tanto Mali como Burkina Faso dependían fuertemente del ferrocarril y del puerto moderno de Abidjan para encaminar sus exportaciones de algodón. Intentaron tomar la red de transporte terrestre para acceder a los puertos de Ghana, Togo, Benín y Senegal cuando el conflicto marfileño les impidió el acceso al puerto de Abidjan. Pero para un producto tan voluminoso como el algodón, el transporte terrestre sale más caro que el transporte ferroviario.

Además las distancias han aumentado, las vías terrestres no se encuentran en buen estado, por lo que el costo del transporte ha incrementado vertiginosamente. Según M. Toussain Houeninvo, analista económico beninés, sostiene que estos gastos extra ocasionaron una perdida de 7 millones de dólares para Burkina Faso en sus exportaciones de algodón vía Cotonou (capital de Benín).

Hay que añadir también que las demás redes de transportes son inadecuadas; su capacidad está muy reducida. El estado de las carreteras deja mucho que desear, los camiones pesados no son suficientes para cubrir todas las demandas mientras que los puertos ghanés y togolés se encuentran saturados.

La terminal de contenedores de Abidjan se extiende sobre 27 hectáreas, mientras que la terminal de Tema (Ghana) tiene una extensión de sólo 5 hectáreas, 10 hectáreas para la de Lomé. Los cuatros puertos de transito conjuntado (Lomé, Cotonou, Tema y Takoradi) ofrecen una capacidad total de almacenamiento de 162,000 m² de deposito y 450 a

En: <http://unpan1.un.org/intradoc/groups/public/documents/IDEP/UNPAN010219.pdf>

Además, vale la pena precisar aquí que no estamos hablando de países desarrollados para decir que una perdida de 10 millones, 30 millones o de 60 millones de dólares, por ejemplo, no es mucho. Aquí estamos hablando de Mali, Burkina Faso y Níger, unos de los países menos avanzados del mundo. Por lo que aquí se trata de sumas colosales cuando nos referimos a 10 millones, 30 millones o 60 millones de dólares. Para eso debemos precisar que el PNUD en su informe sobre Desarrollo Humano de 2004 (por lo tanto datos de 2002) estimaba los PIB de los países concernientes de la siguiente manera: Benín: 2,7 mil millones de dólares, Burkina Faso: 3,1 mil millones, Costa de Marfil: 11,7 mil millones, Mali: 3, 4 mil millones y Níger: 2, 2 mil millones

500.000m² de terraplén contra 179.000 m² y 520.000 m² respectivamente para los puertos marfileños (Hugon. Op.cit. Pág. 45).

Por desgracia la fragilidad del escrutinio presidencial de 2005 en Togo trajo como consecuencias motines no sólo el día de las elecciones sino también el día de la proclamación de los resultados el 26 de abril de 2005. Estos enfrentamientos causaron varias víctimas y ocasionaron la salida del país de más 40.000 personas que se refugiaron en Ghana y Benín que son dos países vecinos de Togo. De esta manera, el Puerto de Lomé (capital de Togo) que jugaba un rol importante en el desarrollo económico de los países sin salida al mar tales como Burkina Faso, Níger y Mali, ha sido abandonado a favor de los Puertos de Cotonou (capital de Benín) y de Accra y Tema (Ghana) durante este período de crisis. Lo que constituyó una gran pérdida para la economía togolés.

Paul Colier explica bien esta situación en la que el destino de un país sin salida al mar se vea determinado en gran parte por el tipo de vecino que tiene ya que por desgracia algunos vecinos son mejores como mercado que otros. Por eso sostiene que tal vez los países sin litoral dependan de sus vecinos no sólo como pasillos hacia los mercados de ultramar, sino también directamente como mercados. Tal vez Alemania e Italia no fuesen las vías de acceso a los mercados de Suiza. De ahí saca la conclusión de que Suiza no estaba aislada de su mercado, sino rodeada por él. Desafortunadamente no ocurre lo mismo con Mali, Burkina Faso y Níger porque si bien Costa de Marfil era su principal mercado antes del estallido del conflicto, ahora no es el caso. Aquí en este caso estos tres países sin salida al mar no tienen otros vecinos tan cercanos y con tanta infraestructura como Costa de Marfil. Al estallar un conflicto armado en este país, Níger, Mali y Burkina Faso decayeron porque dependían mucho de Costa de Marfil.

La UEMOA que dispone de una moneda común, “el franc CFA” regulado por el Banco central de África del Oeste cuya sede se encuentra en Dakar (Senegal) y sostenido por una tasa de cambio fija con el euro, siempre había conocido una relativa estabilidad financiera. Lo que explica las tasas de inflación relativamente baja así como los esfuerzos realizados por los Estados miembros del grupo en aras de armonizar las políticas aduaneras y arancelarias. Sin embargo, las perturbaciones económicas registradas debido

al estallido del conflicto marfileño han debilitado la situación financiera de los países directamente afectados.

Konnan Banny estima que Burkina Faso y Mali han perdido cada uno alrededor de 20 mil millones de “franc CFA” (alrededor de 30 millones de dólares) por concepto de ingresos públicos a finales de 2002 y principio de 2003: impuestos, derechos aduaneros y otras fuentes de ingresos que no fueron levantados debido a la desaceleración de los intercambios comerciales así como la actividad económica. Mientras que Youba Diallo, director de los servicios aduaneros de Níger estimó a finales de 2003 que sus servicios probablemente iban a perder alrededor de 10 millones de dólares por no percibir los debidos derechos aduaneros debido a la crisis marfileña⁸¹.

Además, Níger sostiene que probablemente no recibiría tampoco los 7 millones de dólares suplementarios que debía de recibir en el marco del sistema de indemnización de la UEMOA y que procedería de los elevados ingresos aduaneros que Costa de Marfil cobra normalmente a partir de los intercambios comerciales con los otros miembros de la UEMOA.

Otra situación indeseable que se presentó es que la disminución del flujo de las transferencias de remesas que los inmigrantes mandaban a sus respectivos países de origen. Estas transferencias jugaban un rol importante en los países vecinos de Costa de Marfil. En tiempo normal, las transferencias realizadas por los trabajadores burkineses a destinación de su país representaban decenas de miles de millones de FCFA (entre 40 y 50 mil millones en 1999. Sin embargo el monto de estas transferencias ha caído de -40% en 2001 debido a la deterioración de la situación en Costa de Marfil. En Mali la producción de algodón ha caído de -25% (Philippe Hugon. Ibid. Pág. 35).

Para Burkina Faso, la transferencia de remesas permitía compensar desde rubros parte del elevado déficit de la balanza de pagos. Sin embargo, con la desaceleración de la economía marfileña y el éxodo de varios burkineses, el

⁸¹ Ernest Harsch. Op.cit

monto total de estas transferencias de remesas han pasado de 110 millones de dólares en 1994 a 41 millones en 2001.

En un análisis de la evolución de la economía de la región de la UEMOA publicado en marzo de 2003, el FMI evoca en su informe las preocupaciones crecientes según las cuales la crisis marfileña podría frenar “la dinámica del proceso de integración” de la UEMOA. El FMI coincide con varios analistas según los cuales Costa de Marfil desempeña un papel tan importante en este proceso que no será posible obtener buenos resultados mientras que este país sigue en una situación de inestabilidad.

Sin embargo la importancia relativa del PIB marfileño en el espacio UEMOA ha disminuido a medida que la recesión ha ido ganando terreno durante los cuatro años que siguieron el estallido del conflicto marfileño. Si bien la economía marfileña sigue siendo preponderante, ella no representa más del 35% del PIB de la UEMOA en 2003-2004, y menos del 20% de la zona del FCFA (Hugon. Ibid. Pág. 52).

El proceso general de integración en África del Oeste dependerá de los éxitos y fracasos de la UEMOA. Los 8 países de la UEMOA son también todos miembros de la CEDEAO y se habían acordado con los otros 7 países miembros de la CEDEAO que no tienen como moneda el “franc CFA” de crear la suya. Estos esfuerzos serán muy difícil mientras la UEMOA este en una situación de debilidad.

Según Konnan Banny, si buenas políticas económicas son esenciales para la realización de la integración regional, también lo es la paz. “La situación que reina en Costa de Marfil y sus consecuencias desastrosas para la economía regional demuestran que la estabilidad política es un *bien común* al que los Estados miembros deben acordar tanto atención como al equilibrio macroeconómico”. K. Banny estima que la obtención de la paz y de la estabilidad política debe ser considerada como una prioridad si se quiere integrar las economías de la región.

Además de todo lo que acamos de ver, hay que mencionar que se estima que Nigeria gastaba 500.000 dólares US diario para mantener sus tropas de ECOMOG en Liberia y el doble de este monto en Sierra Leona, durante la guerra civil en estos dos países (Agnoro. Op.cit. Pág. 202). Después del inicio de la crisis en Costa de Marfil en diciembre de 1999, los expertos estimaron las perdidas acumuladas en términos de producción de valor añadido en 4000 billones de FCA (Agnoro.Ibid. Pag. 214). Este monto se estimaría en 8 mil millones de dólares.

3. Impacto social del conflicto

En lo social el conflicto marfileño, que se sumó a los de Liberia y Sierra Leona, no hizo otra cosa que incrementar el desplazamiento desordenado de poblaciones. Según la Oficina de coordinación de los asuntos humanitarios de la ONU, alrededor de un medio millón de personas abandonaron el país. Además, hay 750,000 personas desplazadas en el interior del país. Burkina Faso fue el país más afectado. Decenas de miles de burkineses regresaron a su país. Su número se estima a más de 200,000. Los trabajadores que regresaron de Costa de Marfil vienen a aumentar el número de desempleados incrementando las tensiones interétnicas así como los conflictos agrarios.

En abril de 2003, según las estimaciones de la Oficina de coordinación de los asuntos humanitarios de la ONU, cerca de 100,000 personas se habían ido a Guinea, de los cuales 60,000 son guineanos, los demás marfileños, liberianos y otros. Esto incrementó la inestabilidad a lo largo de la frontera meridional de Guinea, así la frontera con Liberia. Alrededor de 40,000 refugiados liberianos que estaban en Costa de Marfil tuvieron que regresar a su país, así como 38,000 marfileños y miles de nacionales de otros países lo cual empeoró la situación en Liberia.

Se estima que 40,000 maliense que trabajaban en Costa de Marfil habían regresado a su país. Ghana había repatriado 3000 de sus ciudadanos y recibido miles de marfileños, y autorizó a más de 55,000 ciudadanos burkineses, malienses y nigerienses a atravesar su territorio para regresar a sus respectivos países⁸².

⁸² Ernest Harsch. Op.cit

Además de los gastos en que incurrieron los gobiernos de Mali y Burkina en aras de repatriar sus ciudadanos, estos dos países sufrieron las consecuencias de la interrupción de los intercambios comerciales con su vecino, Costa de Marfil. En tiempo normal, 30% de las importaciones de Mali y 20% de las importaciones de Burkina provenían de Costa de Marfil. Ambos países dependían también del mercado marfileño para sus exportaciones: 10% en el caso de Mali y 12% en el caso burkinés. Los porcentajes son más elevados si se toma en cuenta las mercancías de otros países que transitan normalmente por Costa de Marfil⁸³.

Este regreso de los inmigrantes tiene consecuencias socio-económicas evidentes: empobrecimiento de los trabajadores emigrados así como las poblaciones beneficiarias de las transferencias financieras desde el exterior. Lo que implica un crecimiento del desempleo en las regiones afectadas y una presión suplementaria sobre los servicios sanitarios y educativos.

Todo lo anterior, a saber el pillaje de los recursos de los países afectados, el decrecimiento económico, la desaceleración de las economías, la muerte y desplazamiento de personas, ocasionaron el deterioro de las condiciones de vida de los ciudadanos. Para demostrarlo, se analizará en el apartado siguiente el impacto de los conflictos armados en el índice de desarrollo humano de los países afectados.

4. El impacto de los conflictos armados en el IDH de los países oeste africanos afectados.

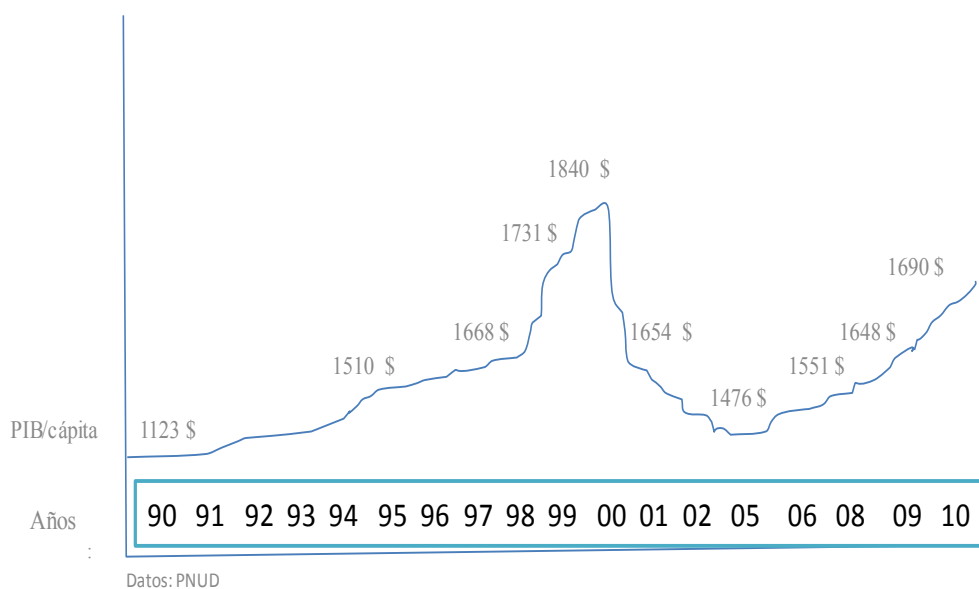
Al principio de la década de los noventa el Programa de las Naciones Unidas para el Desarrollo creó un indicador social para clasificar los países a partir de variables tales como el PIB per cápita, la tasa de alfabetización, número de matriculados según el nivel educacional, la tasa de natalidad, la tasa de mortalidad materna e infantil, esperanza de vida, acceso a agua potable, el acceso a la electricidad, el acceso al teléfono, el acceso a internet, la libertad de las personas, etc.

⁸³ Ernest Harsch. Ibid

El desarrollo humano puede ser concebido como un proceso por el que una sociedad mejora las condiciones de vida de sus ciudadanos a través de un incremento de los bienes con los que puede cubrir sus necesidades básicas y complementarias, y de la creación de un entorno en el que se respeten los derechos humanos de todos. De esta forma el concepto de desarrollo humano se concentra en incrementar el bienestar integral del individuo y no sólo en su mejoría material. Sabemos que la clasificación de los países por los indicadores de desarrollo humano no refleja la realidad a 100% pero permite detectar el impacto de los conflictos armados en el marco de esta investigación. Además, de por su importancia haremos énfasis en el PIB per capita de cada país ya que la concreción de los demás indicadores dependen de éste. Sin un PIB robusto y sano, no podemos invertir en salud, educación, agua potable, alimentación, luz, infraestructura, etc.

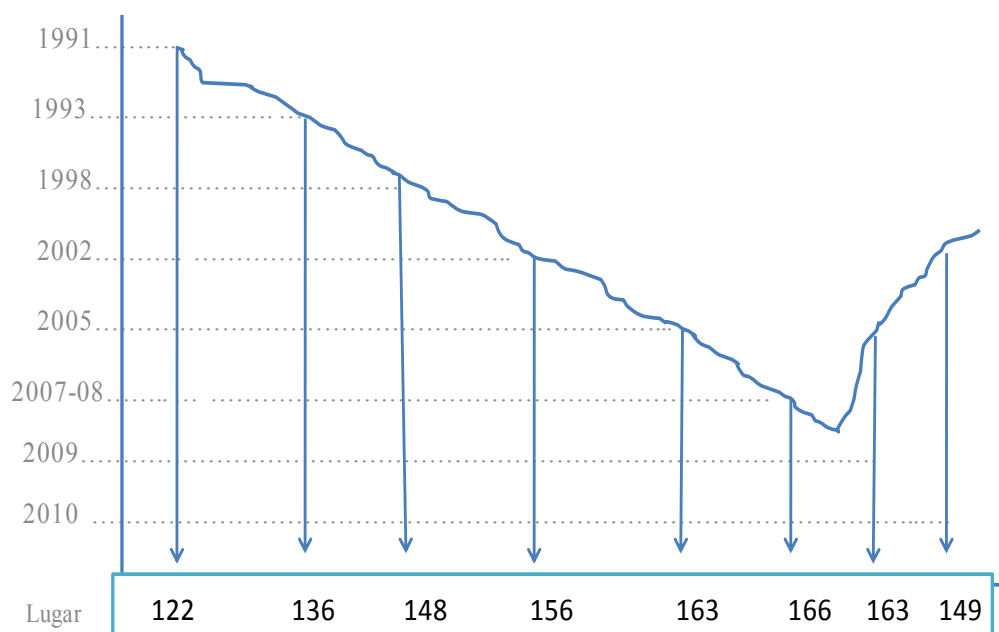
4.1 Costa de Marfil

Gráfica 4: Evolución del PIB de Costa de Marfil entre 1990 y 2010



Gráfica 4: En esta gráfica se presenta la evolución del PIB per capita de Costa de Marfil en dólares norteamericanos entre 1990 y 2010. Esta gráfica permite ver claramente cómo el PIB per cápita de Costa de Marfil cae como consecuencia de la crisis que sacudió el país a partir de 2000 y 2001. La gráfica muestra que el PIB per cápita del país había alcanzado su punto más alto en los años 1999 y 2000 con 1840\$ US. Sin embargo con la crisis política que precedió el conflicto armado y el mismo conflicto que estalla en el 2001, ya el PIB inicia su caída a finales del 2000 y alcanza su punto más bajo en los años 2003, 2004 y 2005 con 1476 \$US. Debido a que los datos de 2011 no son disponibles todavía, no se puede ver aquí los efectos de la segunda guerra de Costa de Marfil.

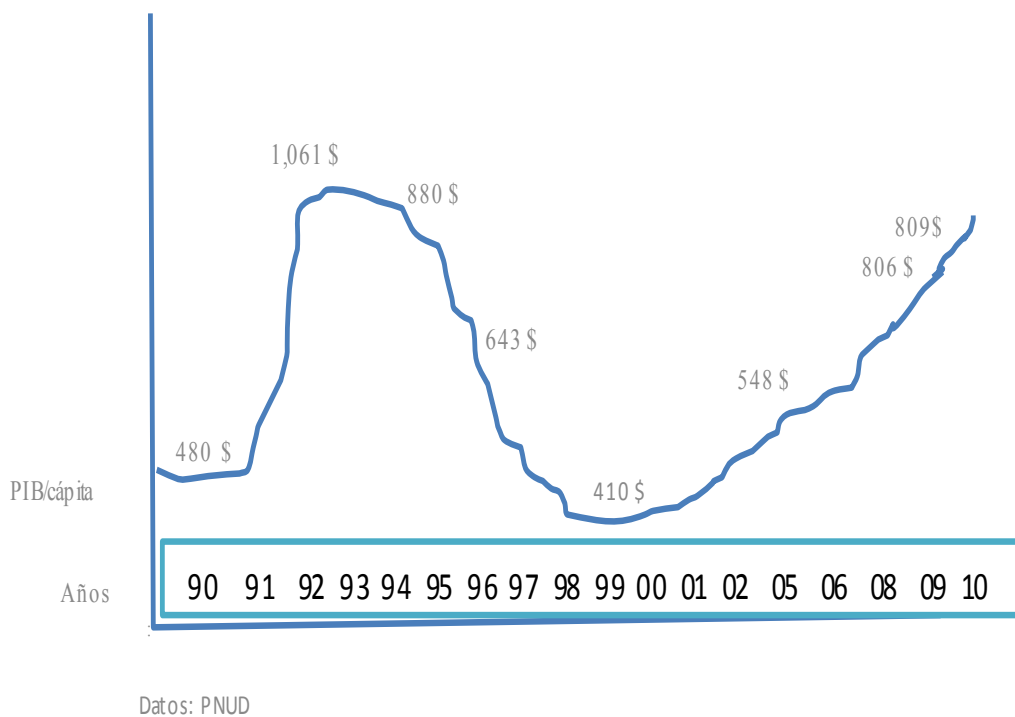
Gráfica 5: Clasificación de Costa de Marfil entre 1990 y 2010 por el PNUD según el IDH.



Gráfica 5: En esta gráfica tenemos representada la clasificación de Costa de Marfil por el PNUD según el Índice de desarrollo humano (IDH) entre 1990 y 2010. Aquí se incluyen todos los indicadores del IDH del país (PIB, salud, educación, agua potable, luz, esperanza, etc.). Para Costa de Marfil, el comportamiento de esta curva resultante de la clasificación del país por el PNUD según el IDH no permite deducir directamente el efecto del conflicto armado en los indicadores de desarrollo humano en la medida en que desde antes del conflicto la curva seguía su descenso en términos de IDH. El estallido del conflicto en 2001 no ha tenido un efecto directo sobre el ritmo del descenso de la curva. Sin embargo, se ve un repunte a partir de 2009 y que iba creciendo en la medida en que el país ocupa el lugar 149. Pero si tuviéramos los datos de 2011 se hubiera constatado que este crecimiento ha sido afectado otra vez por la guerra poselectoral de este año 2011.

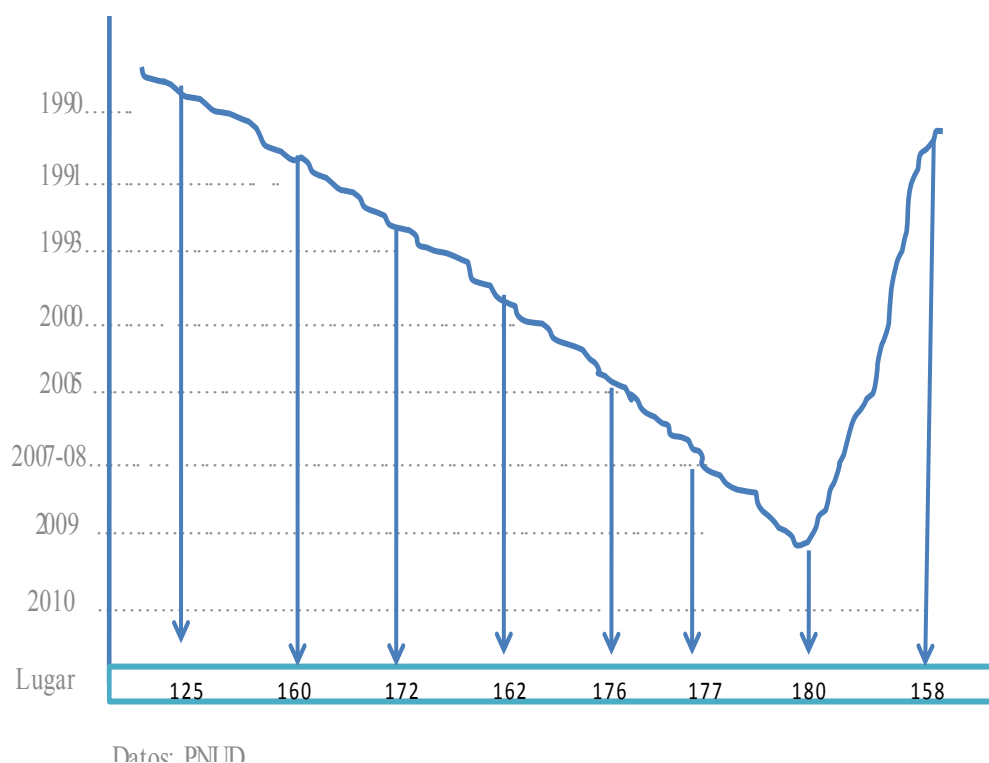
4.2 La Sierra Leona

Gráfica 6: Evolución del PIB de Sierra Leona entre 1990 y 2010



Gráfica 6: Aquí sí se ve los efectos desde los primeros años del conflicto en la medida en que el conflicto de Sierra Leona empieza en 1991 y ya en 1993 el PIB per cápita del país empieza a caer para llegar a su nivel más en los años 1999 y 2000. De igual manera la gráfica ilustra claramente la reanudación del crecimiento del PIB del país cuando terminen los enfrentamientos en el 2002. Lo que es más que suficiente para demostrar que los conflictos armados tienen un efectivo negativo directo en el indicador de desarrollo humano más importante de los países afectados.

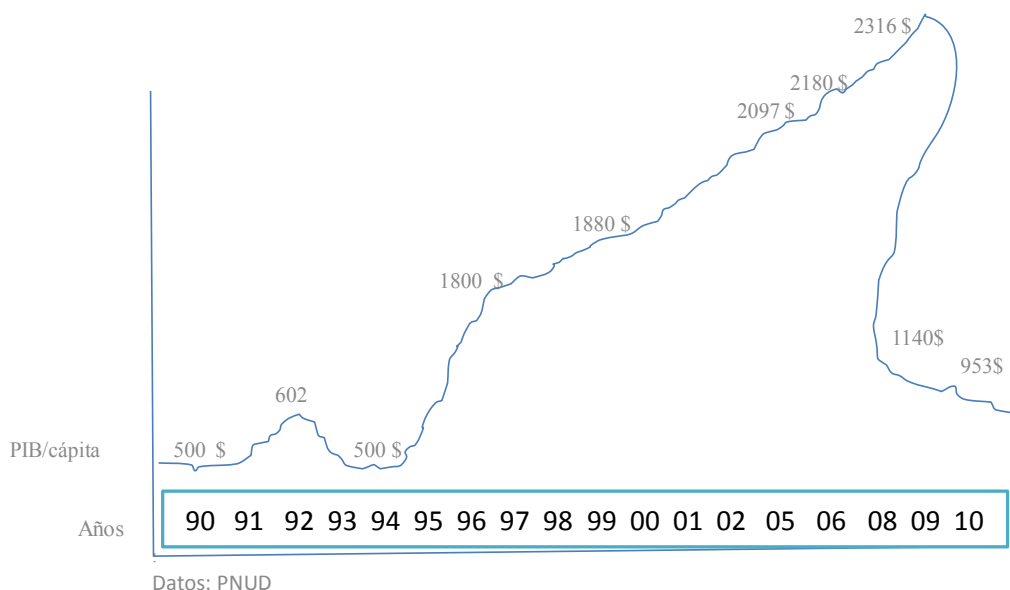
Gráfica 7: Clasificación de Sierra Leona entre 1990 y 2010 por el PNUD según el IDH



Gráfica 7: Aquí también se ve claramente cómo Sierra Leona hace una caída vertiginosa en la clasificación de los países por el PNUD según el IDH. Antes de la Guerra este país ocupaba el lugar 125 a nivel mundial pero cae al lugar 160 en 1991 año en que empezó la guerra. Va perdiendo lugares desde entonces hasta el año 2008. Si en la gráfica 6 la curva del PIB de Sierra Leona no tardó en despegar después del fin de las hostilidades en 2002, aquí la curva empieza su despegue solamente en 2009. La hipótesis que se puede formular al respecto es que la curva del PIB se refiere al comportamiento de un solo indicador, mientras que la segunda se refiere al comportamiento de un gran número de indicadores. Por lo que es relativamente más fácil hacer despegar la primera que la segunda.

4.3 El caso de Guinea

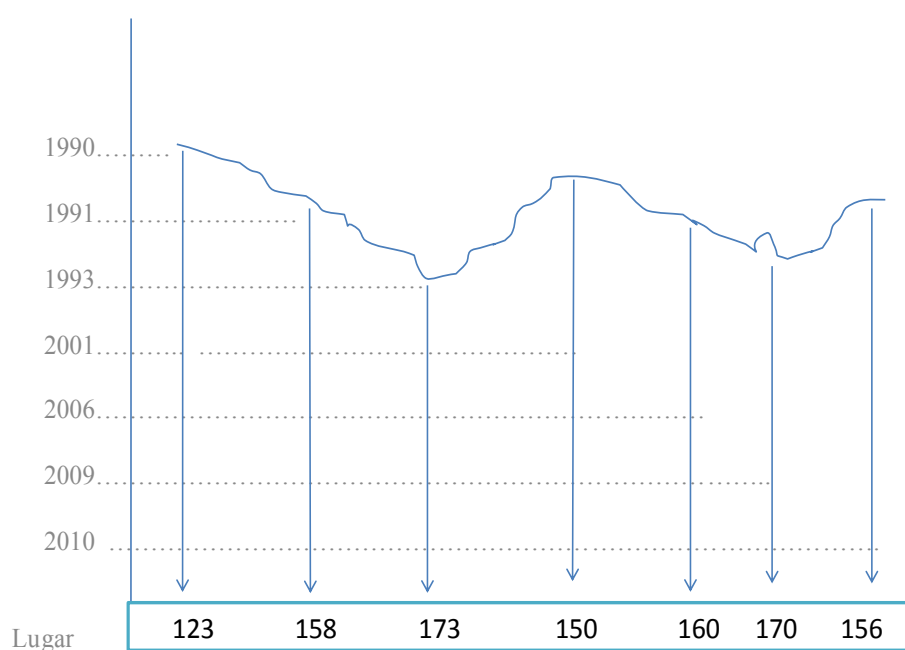
Gráfica 8: Evolución del PIB de Guinea entre 1990 y 2010



Gráfica 8: El PIB de Guinea siguió subiendo desde 1994 hasta 2008 a pesar de los ataques rebeldes en 2000 y 2001. Sin embargo, esto no quiere decir que este conflicto no tuvo impacto en el PIB guineano; lo que pasa es que el periodo coincide con la subida de los precios de la bauxita y la alúmina de los que Guinea es primer exportador mundial. La exportación de este mineral y otros más tales como el diamante y el oro hizo que el impacto de este conflicto sobre el PIB no se sintió directamente. No obstante, el país conoció una huelga general de dos meses (enero y febrero de 2007) acompañada de manifestaciones diarias de centenares de miles de personas en todo el país. Ante esta situación el presidente Lansana Conté cuya gestión del país había sido desaprobada por los sindicalistas que lideraron la huelga, ordenó a las fuerzas del orden recurrir al uso de la fuerza para terminar con las manifestaciones. La represión causó 137 muertos y 1667 heridos entre enero y febrero de 2007. Aun así, Lansana Conté terminó por ceder ante la presión y satisfizo las principales exigencias de los sindicatos. Desafortunadamente Lansana Conté muere el 22 de diciembre del 2008, lo que aprovechan los militares para perpetrar un golpe de Estado. Esto empeora otra vez la situación y el país conoce una crisis socio política sin precedente. La misma crisis culminó en 2009 con la masacre de

más 150 manifestantes en un estadio de la capital además de causar miles de heridos; lo que ocasionó una tentativa de asesinato en contra del jefe de los golpistas en la persona del capitán Dadis Camara por uno de sus compañeros de armas. Todo esto creó un ambiente de inseguridad sin precedente que terminó por llevar consigo para el piso el PIB de Guinea. Por eso asistimos a esta caída vertiginosa de 2316 dólares en el 2008 a 953 dólares en el 2010.

Gráfica 9: Clasificación de Guinea entre 1990 y 2010 por el PNUD según el IDH

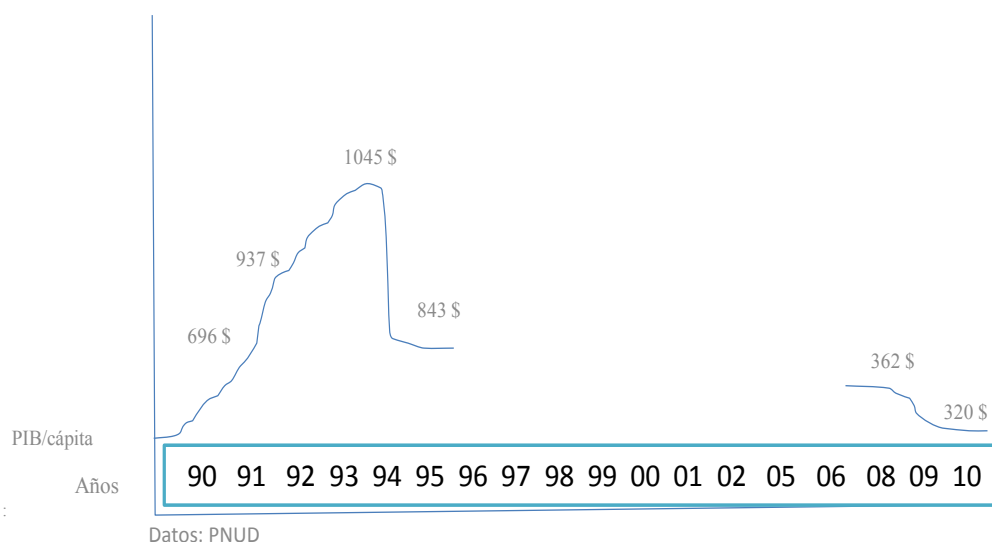


Datos: PNUD

Gráfica 9: Igual que en los casos anteriores, la clasificación de Guinea entre 1990 y 2001 por el PNUD según el IDH nos permite observar cómo el país ha ido decayendo en términos de índice de desarrollo humano. La gráfica nos permite ver cómo Guinea cae del lugar 123 en 1990 al 173 en 1993, por ejemplo. Desde entonces no ha podido recuperar. Hay algo muy importante a señalar aquí en la medida en que, al contrario, la curva del PIB de Guinea (gráfica 8) ha crecido de manera exponencial entre 1990 y 2008; sin embargo esto no se reflejó en esta segunda curva, es decir que el crecimiento del PIB guineano no se tradujo por una mejor calidad de vida para los guineanos. Como principal causa de lo anterior, se privilegia la inestabilidad política y la violencia social que caracterizó este periodo, lo cual contribuyó a la creación de un ambiente favorable a la mala gobernabilidad (opacidad, despilfarro, desvío de recursos, ect.).

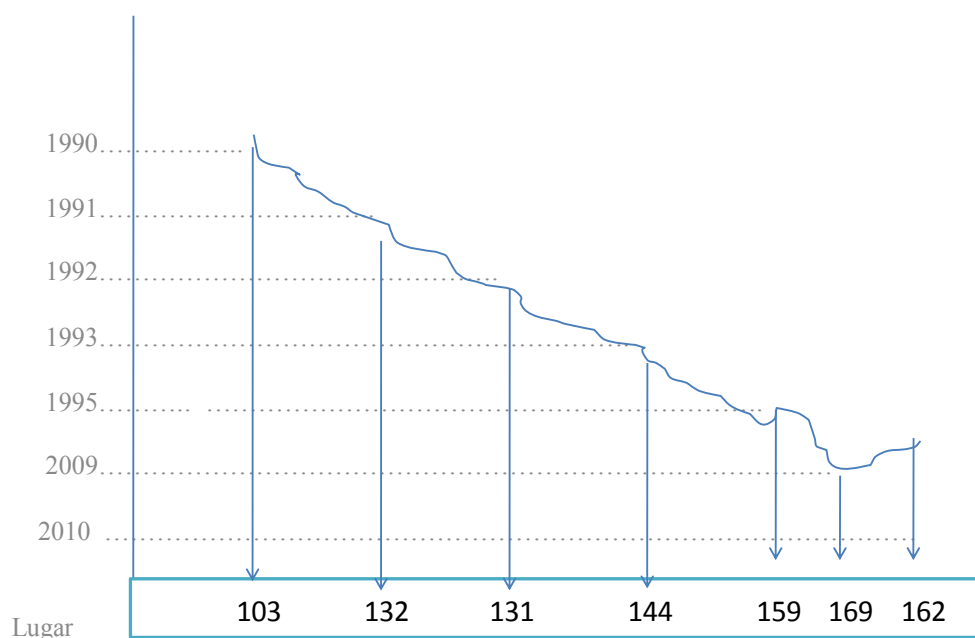
4.4- El Liberia

Gráfica 10: Evolución del PIB de Liberia entre 1990 y 2010



Gráfica 10: En esta gráfica la curva queda cortada a nivel de 1996 ya que debido a la guerra este país dejó de proporcionar datos después de 1996. Aquí vemos que a pesar de la guerra el PIB per cápita de Liberia siguió subiendo durante los primeros 3 años antes de volver a bajar en 1995 precisando que los datos presentados en 1995 por el PNUD reflejan la realidad de 2003. Habrá que esperar 2009 para que Liberia volviera a entregar estadísticas del país al PNUD, y se ve que casi una década después del conflicto armado el PIB del mencionado país sigue oscilando entre 300 y 350 dólares. Aquí valdría la pena ir planteándose algunas interrogantes que a lo mejor no encontrarían su respuesta en la presente investigación y que serán objeto de una investigación ulterior. Una de las interrogantes que surge de esta observación es: ¿Por qué la reanudación del crecimiento del PIB ha sido rápida en Sierra Leona, Uganda, Costa de Marfil después de la primera guerra y Ruanda, mientras que asistimos al fenómeno contrario en Liberia, RDC y Burundi?

Gráfica 11: Clasificación de Liberia entre 1990 y 2010 por el PNUD según el IDH



Datos: PNUD

Gráfica 11: Si el crecimiento del PIB en la anterior gráfica no nos permitía ver claramente los efectos del conflicto de Liberia en los 3 primeros años, aquí se ve claramente cómo Liberia va del lugar 103 en 1990 al 132 en 1991; del 131 en 1992 al 144 en 1993 y, del lugar 144 en 1993 al 169 en el 2009. Se trata de una caída vertiginosa.

De manera general, estas gráficas han permitido ilustrar el impacto de los conflictos armados en la vida de los pueblos en el África del Oeste. Se pudo, a través de estas representaciones, visionar no sólo el decaimiento de las economías y de los indicadores de desarrollo humano durante el tiempo de crisis, sino también el repunte después de la crisis para algunos de los países afectados.

A modo de resumen de esta parte, se puede decir que los enfrentamientos armados en los países estudiados han ocasionado desplazamientos poblacionales, centenares de miles de muertos, pillaje de los recursos naturales y minerales, desaceleración de las economías nacionales, así como la afectación de las transacciones comerciales. Lo que se tradujo por un deterioro de las condiciones de vidas de los ciudadanos no sólo en los países que sufrieron directamente estos conflictos armados, sino también en los países vecinos también.

De este modo vamos a explorar a continuación el impacto de los conflictos armados en el proceso de integración en África Central y de los Grandes Lagos.

Capítulo 3: Desestabilización del equilibrio subregional en África Central y de los Grandes Lagos.

En el presente capítulo nuestro estudio abarca dos subregiones a saber África Central y los Grandes Lagos. Los países de África Central son Chad, República Centroafricana, Camerún, Gabón, Guinea Ecuatorial, Sao Tome y Príncipe, Republica del Congo. De vez en cuando Angola y Zambia son considerados países de África Central también. Mientras que los países de los Grandes Lagos son: República Democrática del Congo, Ruanda, Uganda, Tanzania, Zambia, Malawi, Burundi y Kenia.

Los reinos precoloniales establecidos en la subregión de los Grandes Lagos desde el siglo XVI estaban habitados por pueblos que tenían culturas milenarias. Dominaban técnicas relacionadas con la agricultura, la ganadería y la metalurgia. Sin embargo, su organización que descansaba sobre constituciones no escritas de naturaleza religiosa fue remodelada con la llegada de los colonizadores alemanes, británicos y belgas, así como los misionarios católicos y protestantes. Las crisis sociopolíticas empezaron en esta subregión con las independencias en los años “60”; sin embargo, no es sino hasta los años “90” cuando los Grandes Lagos entran en un ciclo conflictos armados que terminaría por sembrar el caos en toda la zona.

Seis países de África Central son integrantes de la Comunidad Económica y Monetaria de África Central (CEMAC) que tiene una superficie de 2, 983,597km², lo que representa y una población de cerca de 38 millones de habitantes. Los países integrantes son República del Congo, Camerún, Gabón, Guinea Ecuatorial., la República Centroafricana y Chad. Estos seis Estados se caracterizan por una diversidad que se manifiesta tanto en sus diferentes espacios naturales como en su heterogeneidad étnico-lingüística. No obstante, también poseen elementos en común, como el idioma francés utilizado como lengua oficial en cinco Estados de la comunidad (salvo Guinea Ecuatorial que tiene como lengua oficial el español), un Banco Central (BEAC) y una moneda común (FCFA); además, destacan características comunes en la administración y el sistema jurídico, debido a la historia colonial franco-española en esta región (Mballa, 2008:315).

En cuanto a la subregión de los Grandes Lagos, ella tiene una superficie territorial de 5,036,148 km², una población aproximadamente de 180,424,000 habitantes. Es una entidad geográfica dentro de la cual se localizan los lagos más importantes del continente africano como son: Victoria, Albert, Tanganyka, Kivu, Nyasa, alrededor de los cuales existen pequeños y numerosos lagos y lagunas⁸⁴.

1. Principales rasgos de la integración en África Central y de los Grandes Lagos.

1.1 Antecedentes

Los organismos de integración regional en África tienen mucho que ver con su pasado colonial, lo que explica el hecho de que en la actualidad, las nuevas organizaciones regionales partan de aquellas mismas bases heredadas del colonizador (Mballa, 2008: 312).

Varios grandes líderes políticos de esta región llamados “padres de las independencias” tenían en los años 1960 estrecha relación con el antiguo colonizador. Unos de los que hicieron excepción a esta regla fueron Patricio Lumumba y Sékou Touré. Por lo que el primero no pudo seguir con vida mientras que el segundo se vio privado, durante 20 años, de una verdadera cooperación económica y científica de los países desarrollados de aquella época; lo que le obligó a orientarse hacia el campo socialista.

Algunos países de África Central tales como Camerún, RCA, Chad y Gabón firmaron acuerdos especiales de defensa con Francia, acuerdos que incluían hasta el mantenimiento

⁸⁴ Entre los diferentes lagos de la subregión podemos mencionar: Lago Victoria que es el segundo lago más grande del mundo con 69, 490 km², aproximadamente, 410 kms de largo y 250 kms de anchura. Sus costas colindan con Tanzania, Uganda y Kenia; Lago Tanganyka: entre Tanzania, RDC, Burundi y Zambia, ocupa una superficie de 32.890 km², midiendo 680 kms de largo y 72 kms de ancho; Lago Malawi: entre Tanzania, Mozambique y Malawi, ocupa una superficie de 31.000km² con 580 kms de largo y 43 kms de ancho; Lago Turkana: entre Kenia y Etiopía, ocupa una superficie de 6.475 km²; Lago Kariba: entre Zambia y Zimbabue, ocupa una superficie de 5.400 km²; Lago Alberto: entre Uganda y la RDC ocupa una superficie de 5.346 km²; Lago Meweru: entre RDC y Zambia, ocupa una superficie de 4.350 km²; Lago Rukwa: en Tanzania, ocupa una superficie de 3.000km²; Lago Naivasha: en Kenia, ocupa una superficie de 2.378 km²; Lago Edouard: entre RDC y Uganda, ocupa una superficie de 2.325 km²; Lago Kivu: entre RDC y Ruanda, ocupa una superficie de 2.220 km²; Lago Chilwa: entre Malawi y Mozambique, ocupa una superficie de 1.750 km² y, Lago Kyoga: en el centro de Uganda, ocupa una superficie de 1.720 km².

Para más información sobre los lagos, ver Louis Valentin Mballa: *Problemas y perspectivas de la cooperación regional en Africa: el caso de los Grandes Lagos*. Tesis de Maestría. Facultad de Ciencias Políticas y Sociales de la UNAM. 2004, pag. 18 y 19

de orden y cumplimiento de la ley por parte de Francia en el interior de estos Estados. Parece que la meta era permitir a estos nuevos Estados batir sus ejércitos nacionales pero, de hecho, esto contribuyó finalmente a la consolidación del dominio de Francia en la región (Damace, 2008).

Cuando los países occidentales en general y los belgas en particular se dieron cuenta de que Patricio Lumumba quería una independencia total de Zaire en 1960, los belgas intervinieron para proteger sus intereses. Lo que condujo al arresto y asesinato de Lumumba en 1961. El asesinato de Lumumba por no aceptar las órdenes del exterior ocasiona la caída del Congo en manos de las potencias extranjeras que facilitaron la toma del poder en 1965 por un oficial pro-occidental: Joseph Mobutu. A partir de este momento, Zaire se vio beneficiado por el interés de Estados Unidos y de sus aliados tales como Francia e Israel, convirtiéndose en el punto de lanzamiento de operaciones contra Angola, apoyada entonces por la URSS.

Para Francia, Bélgica y Estados Unidos, Mobutu era el mejor escudo contra el avance del “comunismo” en la región. En este caso, durante la guerra fría, el Zaire de Mobutu fue el encargado del mantenimiento del orden pro occidental en la región de África Central y de los Grandes Lagos. El resultado de esta política condujo al apoyo incondicional a regímenes corruptos y represivos tal como el régimen de Mobutu y el suministro a la Unión Nacional para la Liberación total de Angola (UNITA) de Savimbi de armas para luchar contra la presencia soviético-cubana en Angola.

Otros líderes tales como Léon M'ba y Omar Bongo⁸⁵, ambos gaboneses, fueron moderados y dóciles; por lo que decidieron cooperar con la ex potencia colonial, Francia, en aras de asegurar a su país una cierta estabilidad y una suerte de desarrollo. Así, llegaron a proteger sus pueblos contra los golpes de Estado y las guerras fratricidas que era de moda en el continente durante la Guerra Fría.

⁸⁵ Respectivamente primer y segundo presidente del Gabón independiente en 1960. León M'ba gobernó el país de 1960 a 1967. Él fue derrocado por un golpe de estado en 1964 pero fue restablecido de nuevo al poder por las tropas francesas en virtud del acuerdo de defensa que había firmado con Francia. Respecto a Omar Bongo, este último gobernó Gabón de 1967 a 2009.

Tal como lo hemos visto en el segundo capítulo de este trabajo con el África occidental, en África Central también Francia había agrupado sus colonias en una entidad político-administrativa llamada África Ecuatorial Francesa (A.E.F) durante la colonización. Esta Federación agrupaba las 5 colonias francesas⁸⁶ en esta subregión desde su establecimiento en 1910 hasta 1958 fecha en que fue disuelta. Tenía como capital Brazaville (actual capital de la República del Congo) donde estaba basado el Gobernador general.

En 1958, estos territorios votaron por referéndum a favor de una autonomía para formar en 1959 una asociación llamada “Unión de las Repúblicas de África Central” que finalmente fracasó; por lo que estas Repúblicas terminaron por independizarse en 1960. Con la creación de esta asociación, los líderes centroafricanos de entonces quisieron reconstituir el A.E.F en aras de independizarse como una federación pero no tuvieron éxito. Después Barthélemy Boganda⁸⁷, fundador del Movimiento de Emancipación Social de África Negra (MESAN), lanzó un ambicioso proyecto de unión de los territorios del A.E.F, del Congo belga, de Rwanda-Urundi y de Angola en una federación de Estados de África Latina. Este proyecto se quedó en el olvido después de su muerte en 1959.

1.2 Los principales bloques económicos.

Después de varios intentos fallidos de integración regional, finalmente surge en 1976 el primer organismo regional que es la Comunidad Económica de los países de los Grandes Lagos (CEPGL); en 1983 se crea la Comunidad Económica de los Estados de África Central (CEEAC) y, en 1994 es la creación de la Comunidad Económica y Monetaria de África Central (CEMAC) que es el hermano gemelo de la UEMOA. Estos son los 3 principales organismos regionales de África Central y de los Grandes Lagos.

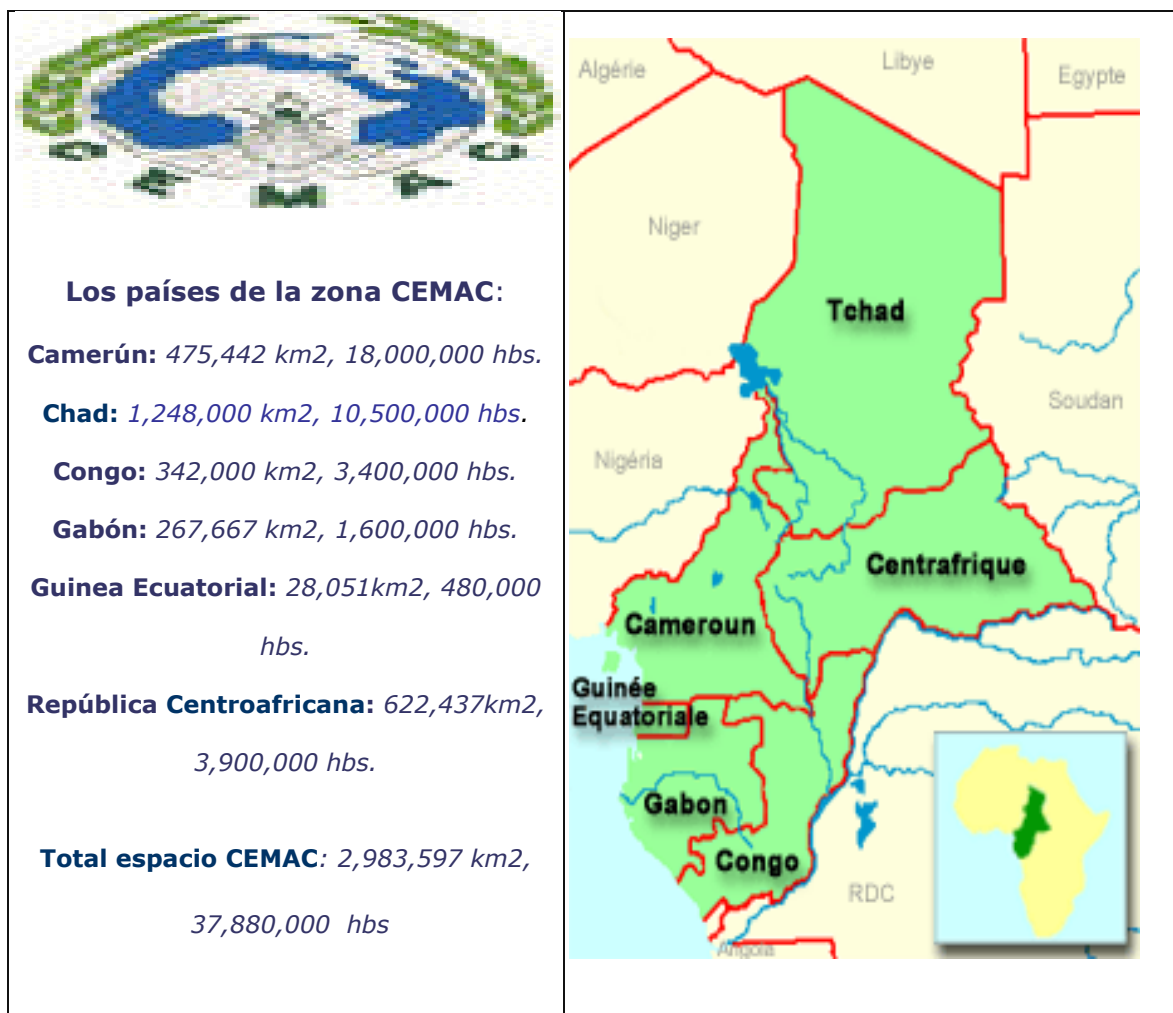
De los tres principales organismos regionales de la región, dos de ellos, a saber la CEPGL y la CEMAC, responden a los criterios de compartir un pasado colonial común, una lengua

⁸⁶ Las 5 ex colonias francesas que formaron el AEF son: Gabón, República del Congo, República Centroafricana, Tchéad y Camerún.

⁸⁷ Fue 1er presidente después de la independencia de la República Centroafricana

heredada de la colonización común y una moneda heredada de la colonización común en el caso de la CEMAC.

Mapa 9: Mapa política de la CEMAC



Fuente: CEMAC

La CEPGL ha sido creada en 1976 bajo la iniciativa de M. Mobutu Sese Seko, presidente del ex Zaire (actual RDC). Ella agrupa tres ex-colonias belgas a saber: Burundi, RDC y Ruanda. La energía es el elemento más importante para la CEPGL en la medida en que tres de sus cinco órganos especializados tienen directamente relación con la energía.

esta organización ha construido importantes infraestructuras regionales en el dominio de energía y de la investigación agronómica⁸⁸.

Sin embargo, la mayoría de los investigadores piensan que a pesar de la liberación de millones de dólares para financiar distintas instituciones económicas y financieras para el desarrollo, la CEPGL no logró sus objetivos.

La Comunidad Económica de los Estados de África Central (CEEAC) ha sido creada en 1983 y agrupa un gran número de países que son: Angola, Burundi, RDC, Camerún, Congo, Gabón, Guinea Ecuatorial, Sao Tomé y Príncipe, Chad, RCA y Ruanda que se retiró de la organización en 2007 debido a la presencia en esta organización de países como Angola que había apoyado a la RDC durante la segunda guerra.

Mapa 11: Mapa política de la CEEAC



Fuente: CEEAC

⁸⁸ Cyril Musila : Le Kivu, Charnière entre l'Atlantique et l'Océan Indien. Note de l'IFRI, mars 2009 -<http://www.voltairenet.org/IMG/pdf/Kivu.pdf>

Los principales objetivos de la CEEAC son: 1) promover la cooperación regional y la creación de un mercado común; 2) la integración física, económica y monetaria; 3) promover el dialogo político en la región y establecer políticas sectoriales comunes para sus Estados miembros; 4) el desarrollo de capacidades de prevención de conflictos y de mantenimiento de la paz, etc.

Eric Ntumba Bukassa señala que el tema de mantenimiento de la paz, prevención, gestión y resolución de conflictos armados no estaba previsto desde la creación de la Comunidad Económica de los Estados de África Central (CEEAC), sino que esta organización incluyó este tema de manera reactiva cuando ya se encontraba en plena turbulencia. Según él, la CEEAC está lejos de alcanzar estas metas en la medida en que la organización tiene problemas de funcionamiento interno y una ineficiencia total en términos de realizaciones concretas en materia de integración económica y de dificultades presupuestales⁸⁹.

Por eso Eric Ntumba sostiene que la CEEAC brilló por su ausencia total tanto en la escena diplomática como en el plano militar y humanitario durante estos conflictos armados. De los 11 países que integraban la CEEAC antes de la salida de Ruanda, 7 fueron afectados por dichos conflictos. Incluso países miembros de la misma organización se enfrentaron entre ellos en la RDC (Angola y la RDC por un lado, y Ruanda y Burundi por otro lado).

Angola ha participado en una guerra civil en la Republica del Congo en la cual Pascal Lissouba, presidente elegido democráticamente, para reemplazar a Denis Sassou Nguesso en el poder en Brazzaville. La RDC ha apoyado abiertamente la rebelión del presidente Bozizé en la Republica Centroafricana (RCA) contra el presidente Patassé que también tenía relaciones cordiales con el movimiento rebelde MLC de Jean-Pierre Bemba opuesto al régimen de Kinshasa⁹⁰.

Por lo que la organización se quedó atrancado políticamente por el comportamiento de sus Estados miembros. De este modo Ruanda se retiró de la Comunidad Económica de los Estados de África Central (CEEAC) para reorientarse hacia la Organización de África del

⁸⁹ Erica Ntumba Bukassa : La RDC et le processus d'intégration des pays des Grands Lacs comme voie de sortie de la crise sécuritaire régionale. ENA (France)-Mastère en Administration Publique, 2007-2009

En : http://www.memoireonline.com/12/08/1724/m_La-RDC-et-le-processus-dintegration-des-pays-des-Grands-Lacs-comme-voie-de-sortie-de-la-crise-secur0.html

⁹⁰ Idem

Este. Además hay que precisar que la Comunidad Económica y Monetaria de África Central (CEMAC) es un doblón de la Comunidad Económica de los Estados de África Central (CEEAC) ya que los 6 países miembros de la CEMAC son al mismo tiempo miembros de la CEEAC mientras que ambos organismos tienen los mismos objetivos.

El valor promedio de las exportaciones en el seno de la CEEAC entre 2004 y 2006 fue el más débil de todos los acuerdos comerciales regionales porque el comercio entre países miembros de este organismo es inferior a 1% del total de las exportaciones de sus Estados miembros⁹¹.

En cuanto a la CEMAC, ella ha sido creada en 1994 a consecuencia de la desaparición de la Unión Aduanera y Económica de África Central (UDEAC). Ella agrupa 6 Estados miembros de la Zona Franc, de los cuales 5 ex colonias francesas, miembros del África Ecuatorial Francesa (A.E.F). Ellos son: Camerún, Congo, Gabón, Guinea Ecuatorial, RCA y Chad. Todos estos Estados son francófonos, excepto Guinea Ecuatorial (ex colonia española) y petroleros (República Centroafricana).

Los objetivos de la Comunidad Económica y Monetaria de África Central (CEMAC) son: concebir, coordinar e implementar los proyectos de desarrollo dirigidos hacia varios sectores; fortalecer los mercados nacionales para eliminar paulatinamente los obstáculos al comercio intracomunitario y facilitar la circulación de personas, bienes y servicios; fomentar la cooperación en los ámbitos político, sociocultural, científico, deportivo, energético, ambiental, sanitario, turístico, aduanero, de transporte y telecomunicación; colaborar para ayudar a los Estados miembros con escasez en recursos naturales, sobre todo los Estados sin salida al mar; impulsar la convergencia y coherencia de las políticas macroeconómicas y financieras; promover la participación del sector privado en el proceso de integración y desarrollo comunitario, entre otros.

⁹¹ Conférence des Nations Unies sur le Commerce et le Développement. *Renforcer l'intégration économique régionale pour le développement de l'Afrique. Le Développement Economique en Afrique*. Rapport 2009. Nations Unies. New York et Genève, 2009
En: http://www.unctad.org/fr/docs/aldacafrica2009_fr.pdf

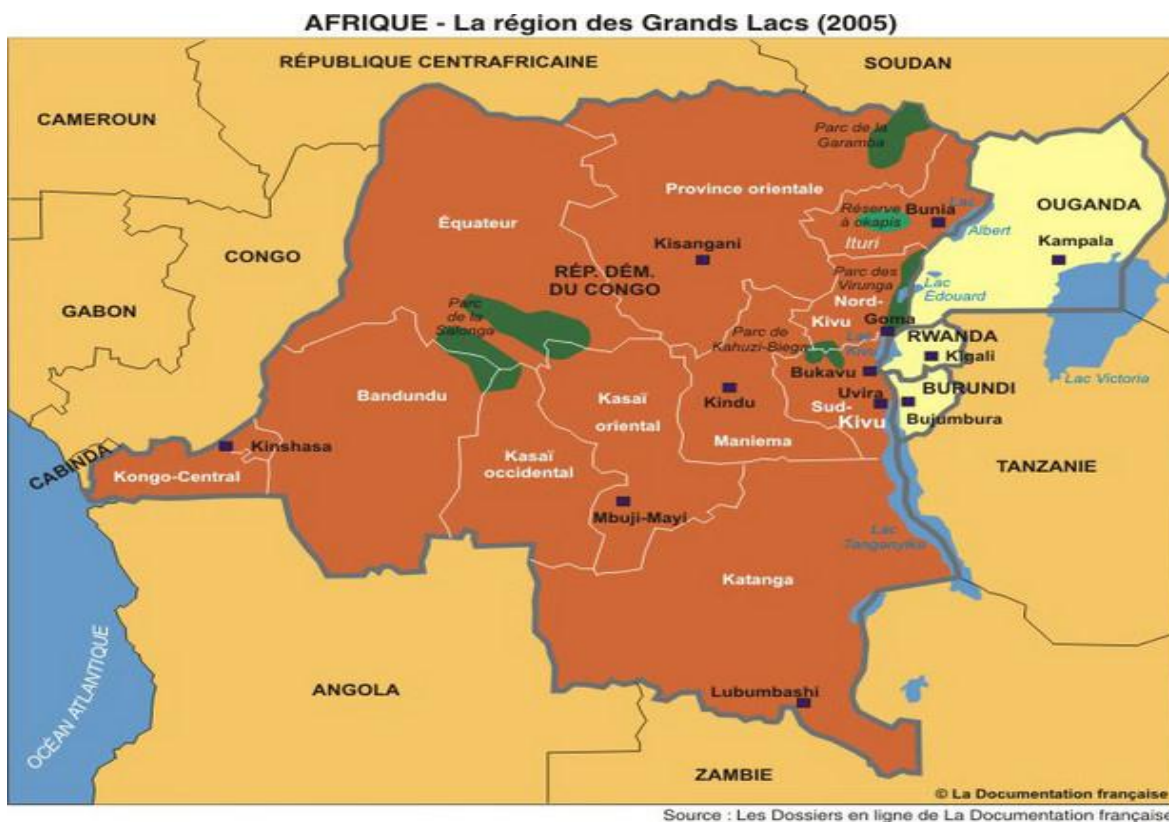
La unión monetaria se construyó bajo el control del Banco de los Estados de África Central (BEAC) por medio de un acuerdo presupuestal con el Tesoro francés. La unión aduanera ha permitido el establecimiento de una tarifa exterior común (TEC).

La CEMAC ha logrado crear una unión monetaria y aduanera, armonizar las condiciones de competencia y el marco legal para las empresas y progresar hacia la convergencia macroeconómica. Sin embargo, a pesar de la existencia de una unión monetaria y la pertenencia a la Zona Franc, el comercio entre los países miembros de la CEMAC ha caído de 5% en 1970 a 2% en 2007 (Hugon, 2007: 209); lo cual es debido principalmente a la estructura de las exportaciones de una economía petrolera, la escasa diversificación de las economías de estos países (excepto Camerún) et la falta de infraestructuras. Los países miembros de la CEMAC vecinos de Nigeria son más integrados a la Comunidad Económica de los Estados de África del Oeste (Hugon. Ibid. Pág. 209).

2. El impacto socioeconómico y político de los conflictos armados en África Central y de los Grandes Lagos.

2.1 La RDC como potencial pilar económico de la región

Mapa 12: Presentación de la región de África Central y de los Grandes Lagos.



La República Democrática del Congo es estratégica para el desarrollo no sólo de la región de África Central y de los Grandes Lagos sino también para todo el continente africano. El país rebosa de recursos naturales y minerales tales como petróleo, gas, uranio, estaño, cobalto, coltan, oro, diamante, hierro, fosfato, bauxita, zinc, plomo, manganeso, cobre, mercurio, el platinum etc.

La mayoría de estos metales congoleños tienen su aplicación en sectores estratégicos tales como la electrónica, la informática, la mecánica de precisión, la aeroespacial y el nuclear. El platinum entra en la composición de catalizadores de los carros y aparatos de rayos x, mientras que el galio que es un componente del zinc y de la bauxita es usado en los semiconductores.

El cobre sirve para la fabricación de cables eléctricos, alambre, etc. El estaño sirve para el revestimiento de otros metales para impedir la corrosión (por ejemplo, las latas de conserva son hechas de acero recubierto de una capa de estaño); es también utilizado en la plomería, en el empaste dental, en los productos ignífugos (que protege contra el fuego), así como en la fabricación de los circuitos impresos para computadoras en el dominio de la electrónica.

El coltan tiene varias aplicaciones en los dominios de las telecomunicaciones, el nuclear, la aeronáutica y la electrónica. El tantalio que es el principal producto del coltan es un conductor único de calor y de electricidad; es fácilmente maleable y tiene una excepcional resistencia a la corrosión y a las elevadas temperaturas. El tantalio es utilizado para la fabricación de componentes electrónicos, principalmente los condensadores necesarios para la fabricación de teléfonos celulares.

De este modo, entre 18% y 35% de los condensadores serían destinados al sector de la comunicación inalámbrica (sobre todo la 3ra generación de teléfonos celulares-UMTS). Estos condensadores son también indispensables para la fabricación de computadoras portátiles y de consolas video (PlayStation), de cámaras fotográficas, de videocámaras numéricas, etc. Por lo tanto, la electrónica y la informática, en pleno desarrollo, necesitan de estas materias primas congoleñas para su competitividad y sostenibilidad.

Las tres quintas partes del territorio congoleño son cubiertas de selva (estaríamos hablando de más de un millón y medio de km² de selva)⁹². Tiene el segundo río más largo de África después del Nilo. Este río es el Congo que tiene 4700 km de longitud y es también el

⁹² Sédard-Roméo Ngakosso-Okó : Géostratégie des ressources naturelles et les conflits de la République du Congo 1990-2002 : rivalité de puissance et contrôle de l'énergie. Institut des Relations Internationales du Cameroun (IRIC)-Diplôme d'Etudes Supérieures Spécialisées en relations internationales, option diplomatie. Université de Yaoundé II. Année académique 2004-2005
En : www.memoireonline.com/08/08/1479/geostrategie-ressources-naturelles-conflits-rdc-1990-2002-rivalite-controle-energie.html

segundo río más caudaloso del mundo después del Amazonas, con 42 m³/s, aproximadamente. Su cuenca drena una extensión de 3 789 053 Km², es decir el equivalente del 12,5 % de la superficie del continente africano. Su cuenca incluye 9 países (Angola, Burundi, Camerún, Congo, RCA, RDC, Tanzania, Ruanda y Zambia). El río Congo y sus afluentes recorren la segunda selva más grande del mundo tras la Amazonia. Su cuenca tiene un potencial de irrigación de 9,8 millones de hectáreas, lo que representa el 23% del potencial del continente⁹³. Se estima a 13 000 km la longitud de la cuenca navegable del río.

El río Congo tiene uno de los más grandes potenciales hidroeléctricos del mundo. El potencial de energía hidroeléctrica congoleña se estima a más de 100.000.000 Kw, de la cual sólo se utiliza el 4% para satisfacer las necesidades interiores del país.

Foto 1: la Presa de Inga en la RDC



Fuente: Foto de Google

⁹³Bureau d'Etudes Industrielles Renouvelables et Environnement : *Hydrodynamique du fleuve Congo*, 2008-2009
-<http://hmf.enseeiht.fr/travaux/CD0809/bei/beiere/groupe5/node/119>

Foto 2: la Presa de Inga en la RDC



Fuente: Foto de Google

La central hidroeléctrica inaugurada en 1972 en este sitio es considerada como la más importante a nivel mundial, sin embargo la capacidad de la presa Inga queda en gran parte no usada. En efecto, aunque la presa sea teóricamente capaz de cubrir las necesidades de todo el continente africano en materia de energía hidráulica, solamente entre 650-750 mW son producidos debido a que dos tercios de las turbinas no funcionan⁹⁴.

Cheick Anta Diop estimó que el Río Congo, con un volumen de flujo de 30,000 a 60,000 metros cúbicos por segundo representaba las dos terceras partes del total de las reservas mundiales en materia de energía hidráulica en los años 1980 (Diop, 1974: 38).

Se practica tanto la pesca artesanal como la industrial en los espacios fluviales así como en el océano Atlántico ya que el país tiene una salida al Atlántico. Además, la RDC dispone de tierras fértiles, un clima favorable y de buenas condiciones hidrográficas por la cercanía de la cuenca del Congo. Estos espacios de tierras son favorables no sólo a la agricultura sino

⁹⁴ Bureau d'Etudes Industrielles Renouvelables et Environnement. Ibid

también a la ganadería a gran escala. En estos territorios se pueden cultivar la caña, el café, el cacao, el plátano, el hevea, la palmera, etc. Actualmente se está produciendo aceite de palma, café, té, cacao, caucho, algodón, maderas tropicales, fruta, verduras y arroz⁹⁵. Tenía, antes de su destrucción durante la segunda guerra de la RDC, una infraestructura industrial capaz de abastecer al mercado nacional.

Sin embargo, a pesar de disponer de todos estos recursos la RDC no ha conocido un despegue económico digno de un país con tantas ventajas. Estos recursos no han contribuido al desarrollo y prosperidad del país. Al contrario, ésta es una de las causas que ha conducido a continuos conflictos con intervención de otros Estados vecinos y actores regionales, interesados en la apropiación de estas importantes riquezas.

El año 1996 marcó el periodo en que la explotación ilegal de los recursos naturales de la RDC alcanzó sus niveles más altos. Desde entonces, esta explotación se ha caracterizado por confiscaciones, explotaciones directas, monopolio forzado y fijaciones de precios. Lo que trajo como consecuencia: financiamiento de grupos rebeldes, implicaciones de intereses extranjeros, inflación de productos alimenticios en las zonas implicadas, importantes desplazamientos demográficos, abandono de actividades agrícolas y de ganadería, recrudecimiento de la violencia para el control de recursos, abandono escolar de parte de los jóvenes, importantes impactos ambientales, conflictos entre comunidades, etc⁹⁶.

Siendo realista, en este caso, podemos decir que este hecho de ser víctima de sus recursos es indeseable pero lógico en la medida en que, además de rebosar de todos los recursos antes mencionados, la RDC tiene una densidad de 27 habitantes/Km², y esto al lado países sin acceso al mar, con escasez de tierras y con una explosión demográfica inigualable. Estos países son Ruanda con una densidad 394 habitantes/km² en 2008, Burundi con 314 habitantes/km² en 2007 y Uganda con 161 habitantes/km² en 2007.

Esta razón, unida a la posición geoestratégica de la RDC en el centro del continente africano, el enfrentamiento entre hutus y tutsi, y la falta de infraestructuras que cohesionen

⁹⁵ Sédard-Roméo Ngakosso-Oko. Op.Cit

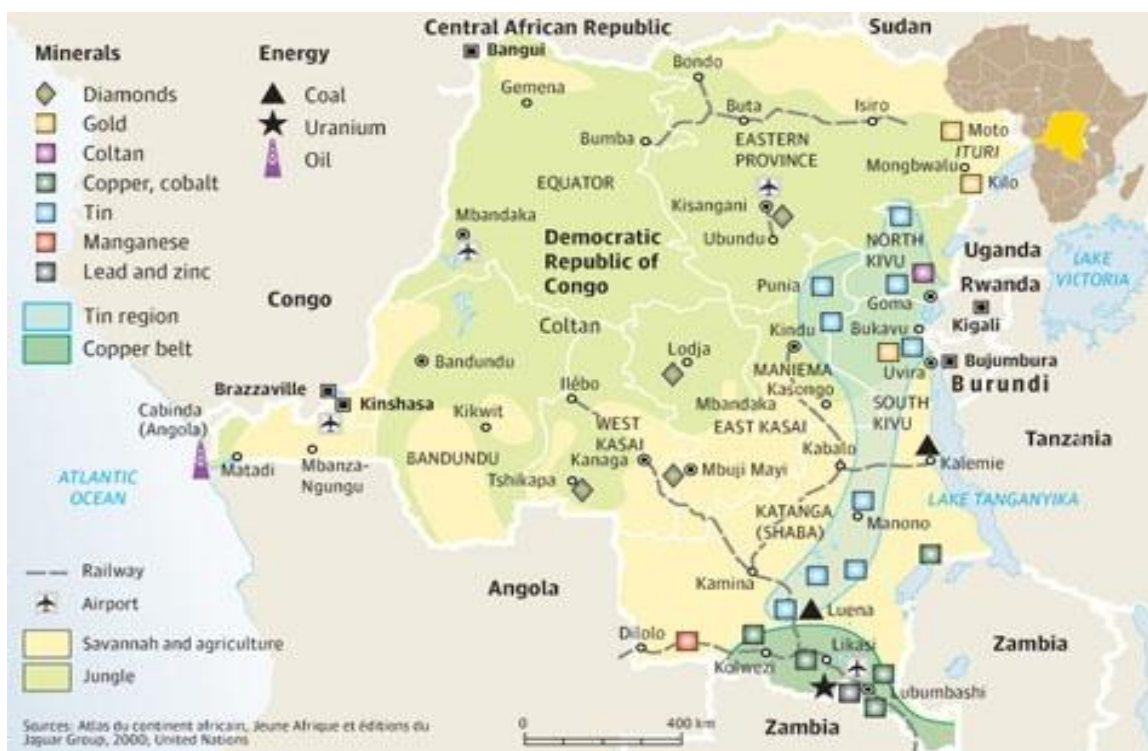
⁹⁶ Patrick Martineau: *La route commerciale du coltan congolais : une enquête*. GRAMA, Groupe de Recherche sur les Activités Minières en Afrique, mai 2003.
-http://www.unites.uqam.ca/grama/pdf/Martineau_coltan.pdf

el territorio, han constituido un caldo de cultivo perfecto para el desarrollo de enormes conflictos⁹⁷.

La inseguridad en el Kivu (Nor-este de la RDC) es protagonizada por los interhamwe⁹⁸ y otros grupos armados tales como las Fuerzas Democráticas para la Liberación de Ruanda (FLDR), así como los refugiados ruandeses en esta región de la RDC. Aquí la geografía política del conflicto coincide con la geografía de los yacimientos mineros. Las atrocidades han tenido lugar sobre todo en el Kasai, en los dos Kivu y en el Katanga donde se encuentran las reservas de cobalto, de coltan, de cobre, de diamante, de oro, de madera o de agua del país.

El siguiente mapa nos permite ver con claridad la ubicación de los recursos minerales en el territorio de la RDC.

Mapa 13: Mapa minero de la Republica Democrática del Congo.



Fuente: http://www.gecoproject.org/pdf/colloque/Atelier_1/QRAC_A1_1_Chabu.pdf

⁹⁷ Boletín de Información num.310, 2009. CESDEN

En: http://www.ceseden.es/centro_documentacion/boletines/310.pdf

⁹⁸ Se trata de paramilitares hutus ruandeses que cometieron el genocidio en Ruanda en 1994 y que se fugaron para refugiarse en la parte este de la RDC.

El resultado de los dos conflictos que afectaron la RDC es la reducción del Estado congoleño en su más mínima expresión. Por lo que perdió el control del Este del país (Kivu). Una de las consecuencias de esta fractura del país es el desabastecimiento de Kinshasa (la capital) en víveres de primera necesidad ya que la región de Kivu era el principal granero del país. Esta región pasa bajo control de Uganda y Ruanda que hasta procedían al nombramiento de gobernadores. Por lo tanto, el Kivu da espaldas a Kinshasa y al resto del país para abrirse hacia el océano Índico vía Kampala (capital de Uganda) y Kigali (capital de Ruanda).

Filip Reyntjens resume la situación de esta manera: << la desaparición del Estado congoleño dejó un espacio vacío, caracterizado por la ausencia de un control territorial, fronteras porosas, una administración pública inefectiva, escasa comunicación entre el centro y la periferia, y entre las periferias mismas, y una economía esencialmente informal. Este vacío dejado por el Estado en el espacio público es ocupado no sólo por las ONGs y la sociedad civil sino también por los señores de guerra, milicias y empresarios de la inseguridad nacionales y extranjeros>> (Reyntjens, 2005 Vol 43: 595).

Los invasores participaron mediante un aparato coercitivo en el comercio regional y se arrojaron el derecho de levantar impuestos sobre los productos que son objeto del comercio interestatal en la región de los Grandes Lagos. El Estado pierde la función fiscalizadora y los impuestos procedentes del gravamen de las importaciones y exportaciones del país son recaudados por milicias, grupos rebeldes y la élite de las Fuerzas armadas de Ruanda y Uganda.

En el Kivu, los que viajaban entre las zonas controladas por la Agrupación Congoleña para la Democracia (RCD-Goma) pro Ruanda) y la Agrupación Congoleña para la Democracia-Movimiento de Liberación (RCD-ML) pro Uganda⁹⁹, tenían la obligación de declarar los bienes que transportaban y pagar impuestos en la frontera donde habían tarifas fijas para peatones y vehículos. Mientras que habían impuestos anuales sobre vehículos y un sin

⁹⁹ Estos dos movimientos rebeldes a saber el RCD-Goma y el RCD-ML, que luchaban contra el Gobierno central de Kinshasa durante la segunda guerra del Congo, eran instrumentalizados respectivamente por Ruanda y Uganda.

numero de cargas por viajeros individuales, carretera, peaje, seguro, etc. El RCD-Goma cobró impuestos sobre el coltan, vendió derechos mineros, y exigió permiso de importación y de exportación, depósitos, varios impuestos sobre exportación, así como impuestos por esfuerzos de guerra>> (Reyntjens. Ibid.Pág. 597).

En fin de cuenta son Ruanda, Burundi y otros actores mafiosos nacionales e internacionales quienes se adueñaron de los recursos (minerales en especial) de la Republica Democrática del Congo para comercializarlos ilegalmente en el mercado internacional.

2. 2 Impacto del conflicto armado en las transacciones comerciales a nivel nacional y regional

Desde el inicio de la segunda guerra de la RDC en agosto de 1998, la provincia de Maniema (región de Kivu) se encuentra en un contexto de desequilibrio de las estructuras económicas, como consecuencia del paro de la producción agrícola (cacahuete, maíz, arroz, algodón, aceite de palma, etc. En su lugar emergieron las exportaciones mafiosas de ciertos productos mineros (coltan¹⁰⁰, oro, wólfram, casiterita, diamante, etc.). Al mismo tiempo se desmorona el modelo industrial de explotación minera para dejar espacio a la explotación artesanal. Por lo que, campesinos, jóvenes, mujeres, militares, estudiantes y profesores, se abalanzaron sobre la explotación del coltan¹⁰¹. Lo que trae como consecuencia el desabasto de Kinshasa en víveres de primera necesidad.

¹⁰⁰ El termino coltan es la abreviatura del colombio-tantalio. Por lo que el termino “coltan” se refiere a dos cuerpos distintos a saber el colombio (llamado también niobita) que se convertirá en colombio (o niobio) y la tantalita que se convertirá en tantalio. El tantalio es un conductor único de calor y de electricidad, fácilmente maleable y resistente a la corrosión. Se utiliza sobre todo para la fabricación de componentes electrónicos tales como los condensadores para manejar el flujo eléctrico de los teléfonos celulares.

¹⁰¹ Patrick Martineau. Op.cit,

Foto 3: Foto de niños en busca de coltan



Fuente: M.Phezo Dizolele

De manera general la problemática del espacio económico congolés se plantea en términos de organización del mercado y de interconexión entre las zonas de producción con las zonas de consumo, así como el campo con las ciudades del territorio nacional. Las localidades bajo control de las fuerzas rebeldes en el interior del país no pueden abastecerse de productos manufacturados procedentes de Kinshasa la capital ni abastecer esta última y las otras ciudades del país en víveres y en materias primas. El tráfico aéreo Goma-Kinshasa y Goma-Mbuji-Mayi que eran los principales centros de consumo de productos agrícolas y de ganadería procedente del Norte-Kivu se ha quedado inoperante.

De este modo, debido a los problemas de seguridad y de la destrucción de las infraestructuras, estas conexiones son completamente paralizadas en algunos casos, disfuncionales o irregulares en otros en términos de despacho de flujos mientras que todas las ciudades del este de la RDC situadas en la frontera miran hacia el exterior, es decir, hacia los numerosos países fronterizos¹⁰². Así, la afectación de las vías de comunicación con Kinshasa y otras provincias del país, el cambio ocurrido en las estructuras de la

¹⁰² Cyril Musila. Op.cit,

producción así como la necesidad de abastecerse de productos de primera necesidad (ropa, sal, jabón, productos farmacéuticos, alimentos, etc.), jugaron un papel importante en la reorientación de los circuitos de las transacciones comerciales de las provincias del Norte-Kivu y de Maniema hacia Ruanda, Uganda y Tanzania, entre otros destinos.

Sin embargo, antes de la guerra estas provincias dependían muy poco de Ruanda, Uganda y de Tanzania. Los circuitos de comercialización de las provincias del Norte-Kivu y de Maniema estaban integrados al territorio nacional y que más de 90% de sus transacciones se llevaban acabo con ciudades y provincias congoleñas por vía terrestre, fluvial y ferrocarril y rara veces por avión; pero ahora (1998-2007) la situación está al revés¹⁰³.

Así la parte este del país donde se encuentra la mayoría de los recursos minerales y naturales del país, le da espalda a la capital Kinshasa para abrirse al océano indico vía Kigali y Kamapala. En Costa de Marfil los rebeldes ocuparon cerca del 45% del territorio nacional, pero sólo el 15% de los ingresos fiscales y menos del 5 % de las exportaciones del país (Hugon, 2003.Pág. 129-150). Esto se explica sobre todo por el hecho de que la zona bajo control rebelde representaba solamente el 10% de la producción nacional de cacao; mientras que el 90% de la producción nacional de cacao se quedó bajo control gubernamental¹⁰⁴. Aquí también en el caso de la RDC cerca del 45% del territorio congolés se encontró bajo control de los rebeldes y de los ejércitos de Ruanda y Uganda en la medida en que sólo Ruanda, con un mínimo de 25, 000 soldados en territorio congoleño, y la Agrupación Congoleña para la Democracia (RCD-Goma) pro ruandés, controlaron cerca del tercio del territorio congoleño¹⁰⁵.

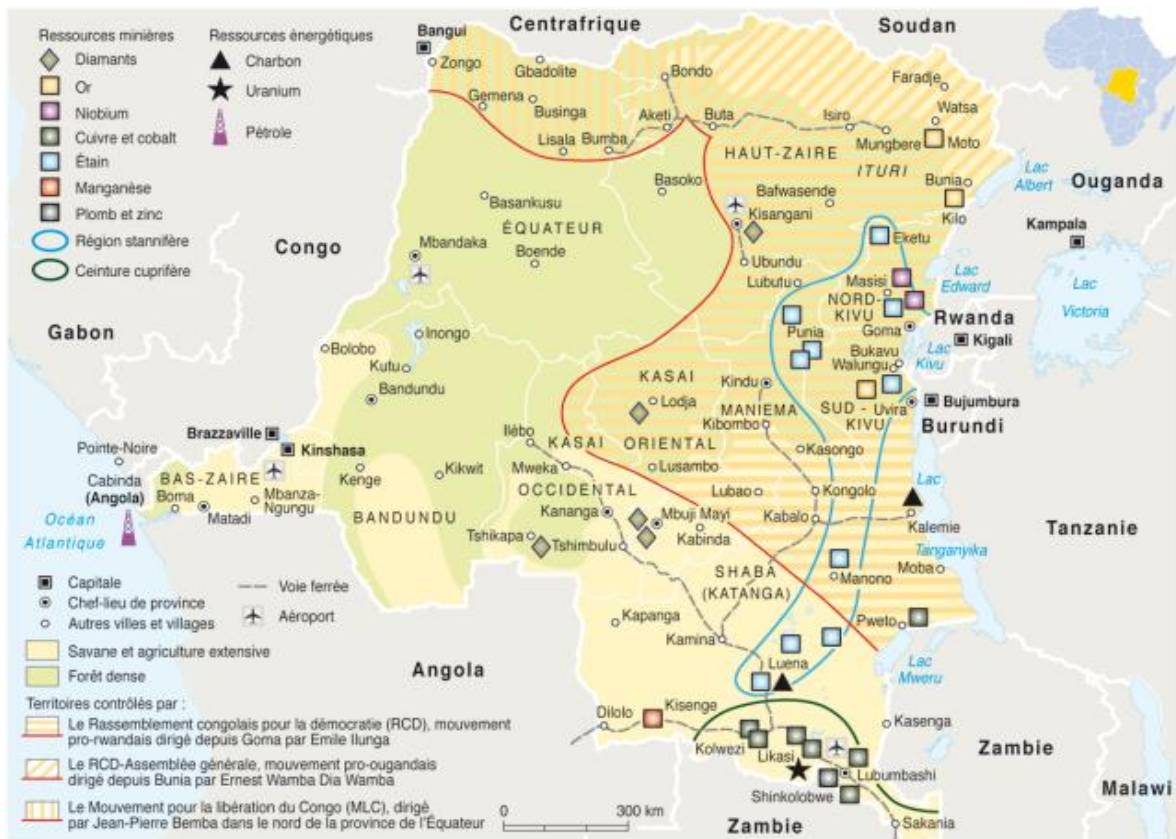
¹⁰³ Kabanga Musau Donatien (Consultant) : *Les transformations des relations économiques dans les zones des conflits Nord-Kivu et Maiema*. Programmes des Nations Unies pour le Développement (PNUD), Janvier 2004 -www.grandslacs.net/doc/3750.pdf

¹⁰⁴ Global Witness: *Hot Chocolate: How cocoa fuelled the conflict in Côte d'Ivoire*. A report, June 2007. Supported (in part) by grants from: the Foundation Open Society Institute (Zug), Irish Aid, the Sigrid Rausing Trust and the Doen Foundation. -www.globalwitness.org/media_library_get.php/428/.../cotedivoire.pdf

¹⁰⁵ Sénat de Belgique. *Session ordinaire 2001-2002. Commission d'enquête parlementaire «Grands Lacs»*. Audition de M. Georges Berghezan, chargé de recherche au Grip pour l'Afrique et les transports d'armes -<http://www.senate.be/crv/GR/gr-35.html>

Sin embargo, contrariamente a lo que ocurrió en Costa de Marfil, esta parte del país que sale de control gubernamental, además de ser el granjero de la RDC, representaba la parte más rica en recursos minerales y naturales del país. Todas las minas de coltan se encontraban en esta zona; la mina de oro (Kilo-Moto) más importante del país se encontraba igualmente en esta zona.

Mapa 14: Mapa minero y partición de la RDC entre fuerzas regulares e invasoras



Sources : Le Soir, Juillet et août 1999, Bruxelles ; Atlas du continent africain, groupe Jeune Afrique et les éditions du Jaguar, Paris, 1993 ; Atlas de la République du Zaïre, éditions Jeune Afrique, Paris, 1978 ; The Library of Congress Map Collection, Washington ; United Nations Department of Public Information, Cartographic Section, New York.

Fuente: <http://www.monde-diplomatique.fr/cartes/congomdv49>

Mapa 14: Este mapa nos permite ver con claridad la partición del país entre las fuerzas invasoras y el Gobierno de Kinshasa. Vemos en su escala que las líneas horizontales indican la zona ocupada por la Agrupación Congoleña para la Democracia (RCD) pro Ruanda; las líneas oblicuas indican la zona ocupada por la Agrupación Congoleña para la Democracia-Movimiento de Liberación (RCD-ML) pro Uganda; mientras que las líneas verticales indican la zona que tenía ocupada el MLC de Jean Pierre Bemba.

De este modo el país se fractura y las provincias se quedan incomunicadas. Sin embargo a nivel regional estamos ante un fenómeno completamente opuesto a lo que pasó en África del Oeste en la medida en que las transacciones, o sea, el drenaje de los recursos naturales y minerales de la RDC hacia el resto del mundo vía Kigali y Kampala se hace con más fluidez y de manera más organizada.

Así, si en África del Oeste asistimos a una desaceleración de las transacciones comerciales a nivel subregional como consecuencia del paro de las actividades en el Puerto de Abidjan y del ferrocarril Abidjan-Ouagadougou en 2002, aquí ocurre el fenómeno contrario. El comercio intrarregional, hablando en especial de la región de los Grandes Lagos, se acelera y el volumen de las transacciones se incrementa. Sin embargo, los actores de dichas transacciones comerciales, en este caso, son ilegales y, por lo tanto, estamos ante una integración informal, ilegal y mafiosa.

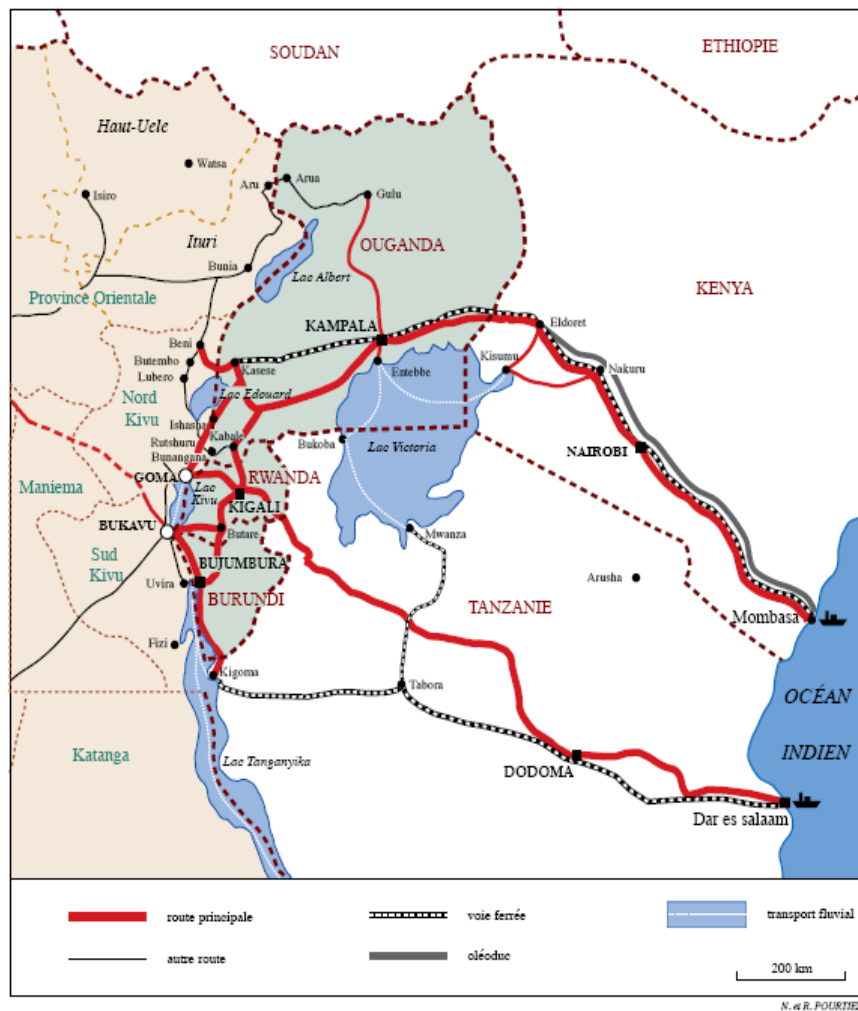
Por eso Kabanga Misau sostuvo que la influencia del conflicto armado regional congolés ha sido tan importante que ocasionó modificaciones en la cooperación regional, en la producción agrícola, en las transacciones comerciales y en las condiciones de vida de los pueblos. El mapa del país fue reconsiderado del agrado de la partición del país por los antagonistas en diferentes administraciones: una de ellas dependiendo del poder central de Kinsahasa y las otras de los beligerantes¹⁰⁶.

La apertura del Kivu hacia el oeste (centro del país) quedó exclusivamente aéreo, su apertura hacia el este combinó la vía aérea, la vía lacustre, la vía terrestre y el ferrocarril para desembocar en los puertos de Mombasa (Kenia) y Dar-es-Salam (Tanzania) a través de dos cruces: por un lado el “corredor norte” vía Ruanda, Uganda y Kenia, y por otro el “corredor central” vía Ruanda, Burundi y Tanzania¹⁰⁷.

¹⁰⁶Kabanga Musau Donatien (Consultant). Op.cit,

¹⁰⁷Cyril Musila. Op.cit,

Esquema 4: presentación de los dos principales corredores a través de los cuales los recursos de la RDC son transportados hacia los puertos de Dar es Salam (Tanzania) y de Mombasa (Kenya).



Fuente : Etude sur le rôle de l'exploitation des ressources naturelles dans l'alimentation et la perpétuation des crises de l'Est de la RDC

[-http://www.international-alert.org/sites/default/files/publications/](http://www.international-alert.org/sites/default/files/publications/)

Esquema 4: Aquí vemos en este esquema la línea roja que representa la ruta principal por la que fueron transportados los recursos de la RDC mientras que la línea con puntitos negros representa las líneas férreas. Vemos aquí que el corredor norte va de los Grandes Lagos al puerto de Mombasa en Kenya, mientras que el corredor sur va de los Grandes Lagos al puerto de Dar es Salam en Tanzania.

2.3 Los actores del pillaje y de la comercialización de los recursos de la RDC

Ya hemos visto cómo el impacto del conflicto ha hecho que las transacciones comerciales a nivel nacional y regional sean reorientadas de manera radical. Ahora nos dedicaremos en esta parte de la tesis a demostrar el carácter ilegal de estos actores que explotaron los recursos naturales y minerales de la RDC, y reorientaron el comercio de dicho país en aras de demostrar que si bien el conflicto congolés ha tenido como consecuencia la aceleración del comercio regional, este último no es el fruto o resultado de una integración formal y legal entre los países de la región sino, al contrario, el fruto de un pillaje y saqueo de los recursos de la RDC por un sin número de actores nacionales e internacionales ilegales.

Ante todo debemos mencionar que durante la segunda guerra de la RDC (1998-2003) Ruanda, Uganda y Burundi ocuparon toda la parte este del territorio congolés, el Kivu, con el pretexto de defender sus respectivos territorios de ataques rebeldes desde la RDC. De este modo se estableció una especie de compromiso tácito entre los movimientos de resistencia armada que luchan contra el Gobierno central de Kinshasa y el ocupante extranjero con respecto a las transacciones relacionadas con la explotación de recursos naturales preciosos.

Por eso Ruanda apoyó, en el norte-este de la RDC, los movimientos rebeldes de la Agrupación Congoleña para la Democracia (RCD) mientras que Uganda apoyó el Movimiento de Liberación del Congo (MLC). El RCD es instrumentalizado por los responsables ruandeses de origen tutsi. El modo de financiamiento de los movimientos rebeldes tales como el MLC, el RCD-Goma y el RCD-ML, se caracterizó esencialmente por la adquisición de material militar a través de la Armada ruandesa y ugandesa. Estos grupos adquirirían directamente parte del material militar que necesitan comprándolo o por trueque, o sea, armamento contra coltan (Dzassbi, 2006: 176).

La Agrupación Congoleña para la Democracia (RCD) pro-ruandés recibió también el apoyo de la Unión Nacional para la Independencia total de Angola (UNITA) de Jonás Savimbi

que suministró a este movimiento rebelde una batería antiaérea con sus técnicos en enero de 1999¹⁰⁸.

Así, las tres últimas rebeliones desencadenadas en el Kivu por la Alianza de las Fuerzas Democráticas para la Liberación del Congo (AFDL) en 1996, la Agrupación Congoleña para la Democracia (RCD) en 1998 y el Congreso Nacional para la Defensa del Pueblo (CNDP) en 2007, permitieron entender las dinámicas y lógicas del funcionamiento de esta región de la RDC, y en especial, su integración económica en el África del Este y en el mundo del Océano Índico¹⁰⁹. Teniendo estos movimientos rebeldes opuestos al gobierno central de Kinshasa bajo control, Ruanda, Uganda y Burundi, pillaron y explotaron sistemáticamente las zonas diamantíferas de Kisangani y de Kivu.

El acceso a esta región estaba reservado solamente a las empresas que pasan por Kigali y Kampala ya que dicha región estaba cortada de Kinshasa. Ruanda y Uganda estaban representados en la RDC respectivamente por la Armada Patriótica de Ruanda” (APR) y las Fuerzas de Defensas Populares de Uganda (FDPO), que se ocupaban de la explotación y de la venta de concesiones mineras de diamante, de oro y de coltan con el apoyo de movimientos rebeldes. Según Kabanga Musau Donatien, esto permite explicar el por qué Ruanda y Uganda se convirtieron en exportadores de materias primas y piedras preciosas que no tienen en sus respectivos territorios o que tienen pero en pequeñas cantidades.

Empresarios de Kigali vinieron a ocupar el lugar de de los directores congoleños de empresas paraestatales en aras de garantizar los ingresos de las fabricas de agua, de las centrales eléctricas y de los medios de transporte. La moneda nacional congoleña ha sido reemplazada por la moneda ruandesa en esta región¹¹⁰. Las Fuerzas de Defensa de Zimbabwe fueron el garante de la seguridad del Gobierno central de la RDC contra sus rivales de la región; por lo que los oficiales superiores de Zimbabwe aprovecharon también la ocasión para enriquecerse a través de la explotación de los recursos minerales de la RDC como retribución por la prestación de sus fuerzas armadas en este país.

¹⁰⁸ Sénat de Belgique. Op.cit,

¹⁰⁹ Cyril Musila.Op.cit,

¹¹⁰ Consejo de Seguridad de las Naciones Unidas : *Rapport final du Groupe d'experts sur l'exploitation illégale des ressources naturelles et autres formes de richesse de la République Démocratique du Congo*. Lettre datée du 15 octobre 2002, adressée au Président du Conseil de Sécurité par le Secrétaire General. En : <http://www.grip.org/bdg/g2044.html>

Aparte del pillaje ocasionado por los militares, se instauraron sistemas organizados de desvío de fondos, de fraude fiscal, de extorsión de fondos, de otorgamiento de opciones de compra de acciones y de desvío de fondos públicos bajo los auspicios de grupos asimilables a organizaciones criminales¹¹¹.

El Grupo de expertos de la ONU identificó tres grupos distintos ejerciendo actividades en tres zonas diferentes calificando a estos grupos de “red de elite”. El Grupo enumeró ciertos elementos comunes a todas las redes de elite:

- Las redes están compuestas de un pequeño núcleo de dirigentes políticos y militares así como de empresarios, y, de ciertos administradores y jefes rebeldes en las zonas bajo ocupación. Ciertos miembros de elite ocupan puestos claves en el seno su gobierno o de su respectivo grupo rebelde;
- Los miembros de estas redes cooperaron entre ellos para producir renta, y sacar provechos materiales;
- Las redes de elite aseguran la viabilidad de sus actividades económicas ejerciendo un control sobre las fuerzas armadas y otras fuerzas de seguridad a las que recurren para llevar a cabo operaciones de intimidación y de amenaza;
- Las redes de elite monopolizan la producción, el comercio y las funciones fiscales;
- Las redes de elite se esconden detrás de las administraciones rebeldes en las regiones ocupadas para generar ingresos públicos que ellas desvían a su favor, vaciando de este modo el tesoro publico;
- Las redes de elite desvían los beneficios financieros recurriendo a diversa actividades criminales tales como la estafa y el desvío de fondos públicos, la subvaluación de productos, el contrabando, el establecimiento de falsas facturas, el fraude fiscal, el soborno a altos funcionarios y la corrupción;

¹¹¹ Idem

- Las redes de elite crean empresas comerciales o de agrupación de empresas que sirven de testaferro que les permiten llevar a cabo sus respectivas actividades comerciales;
- Las redes de elite apoyan sus actividades económicas a través de redes y “servicios” (transportes aéreos, tráfico ilícito de armas, comercialización de los recursos naturales de la RDC) ofrecidos por grupos criminales organizados o transnacionales.

Según el Grupos de expertos de la ONU, los tres diferentes grupos de “red de elite” ejercientes de actividades en tres zonas diferentes que mencionamos anteriormente son: la red de elite congoleña y zimbabwense, la red de elite ruandésa y la red de elite ugandesa.

La red de elite congoleña y zimbabwense que tiene intereses políticos, militares y comerciales busca a mantener el control sobre los principales recursos naturales que son los diamantes, el cobalto, el cobre y el germanio que se encuentran en la zona bajo control del gobierno. Durante la segunda guerra de la RDC (1998-2003), esta red ha transferido activos que representan al menos 5 mil millones de dólares del sector minero público a empresas privadas que dicha red controla y esto sin pagar ninguna indemnización ni prestación al Tesoro publico de la RDC¹¹².

Altos funcionarios (ministros y directores nacionales) expidieron licencias de explotación y de exportación a cambio de beneficios personales. La agrupación de empresas creadas por las sociedades privadas de la red de elite se acaparó y controló los recursos mineros más valiosos y fáciles de extraer de la RDC. El desvío de estos recursos que se hizo a través de contratos secretos y de sociedades privadas “offshore” y que beneficia a una trentena de empresarios, de políticos y oficiales militares, se evalúa en miles de millones de dólares. La

¹¹² Rapport du Groupe d'experts de l'ONU de 2002. Ibid,

red de elite intentó de legitimar este robo y comercializar los recursos desviados en aras de legitimar las sociedades mineras internacionales¹¹³.

Al respecto podemos mencionar algunos ejemplos para entender mejor la envergadura de la situación. Las exportaciones del oro congolés que Uganda pilló en las regiones del norteeeste de la RDC representaban 60 millones de dólares en 1996¹¹⁴.

Según cifras oficiales del Banco de Uganda que controla todas las exportaciones de oro, dichas exportaciones han pasado de 12,4 millones de dólares en 1994 a 110 millones en 1996 (año de inicio de la 1ra guerra de Congo). Una fuente privada del ministerio de recursos naturales informó que las exportaciones de oro durante los años 1996 y 1997 permitieron reducir el déficit del país que era de 600 millones de dólares¹¹⁵. Cuando los militares extranjeros tomaron el control de las redes de producción y exportación del oro congolés en 1998, Uganda, sin ser productor de oro, exportó cantidades de oro valoradas a 95 millones dólares en 1999 y 90 millones en 2000 (Lanotte, 2003: 124).

Esta situación se entiende perfectamente en la medida en que fueron las tropas ugandesas que ocuparon la región congoleña donde se encuentra la mina de oro, Kilo-Moto, la más importante del país. Se trata de una mina que se extiende en una superficie de 82,000 km² con unas reservas evaluadas a 100 toneladas¹¹⁶. En cuanto a Ruanda, este país tiene los mismos minerales que el Kivu pero en una escala netamente inferior; por lo que teniendo su pequeña producción bien organizada y bien administrada, Ruanda atrae todo el contrabando de la subregión. Mientras que para el caso de Ruanda, Olivier Lanotte estima que el valor de la producción de oro desviado por Ruanda está estimado a 5, 6 millones de dólares para 1999 y 5, 4 millones de dólares para el 2000 (Olivier Lanotte. Ibid. Pág. 125). Se estima que sólo entre 1998 y 1999 Ruanda ha vendido a Belgica 2,5 toneladas de oro¹¹⁷. Es así

¹¹³ Idem

¹¹⁴ International Crisis Group (ICG) : Le partage du Congo. Anatomie d'une sale guerre. Afrique - Rapport N° 26 (Version d'origine en Anglais). Nairobi/Bruxelle, décembre 2000.

-<http://www.kongo-kinshasa.de/dokumente/ngo/icg2000.pdf> (Zimbabwe)-important

¹¹⁵ International Crisis Group (ICG). Ibid,

¹¹⁶ Pierre Baracyetse : L'Enjeux géopolitique des sociétés minières internationales en République Démocratique du Congo (ex-Zaïre). SOS Rwanda-Burundi Buzet (Belgique), décembre 1999.

-<http://www.grandslacs.net/doc/3746.pdf>

¹¹⁷ Pierre Baracyetse. Op.cit,

como el territorio congolés fue dividido como un pastel entre actores más o menos mafiosos que tenían de todo excepto legitimidad para hacerlo.

Por lo que la Sociedad Tremalt Ltd. representada por M.Bredenkamp se hizo también propietaria por un periodo de 25 años los derechos de explotación de 6 concesiones de la principal empresa pública proveedora de divisa al tesoro público, Gecamines (Générale des Carrières et des Mines), que contienen más de 2,7 millones de toneladas de cobre et 325 000 toneladas de cobalto. Sin embargo Tremalt Ltd pagó sólo 400, 000 dólares al Gobierno de la RDC para adquirir estos derechos, mientras que las 6 concesiones están evaluadas a más de mil millón de dólares¹¹⁸ .

Según Cyril Musila diferentes fuentes, entre ellas la Misión de las Naciones Unidas en la RDC (MOUNUC) y las Fuerzas Armadas de la RDC (FARDC) confirmaron en 2007 la ocupación de una zona minera, en la región de Walikale, por las FARDC que generaba un millón de dólares por mes a los oficiales superiores de las FARDC que controlaban esta región.

El Grupo George Forest (GGF) asociado al Grupo OM¹¹⁹ con sede en Estados Unidos, administraba una de las más jugosas operaciones mineras de la RDC y de la cual Sociedad minera pública (Gecamines) no saca ningún provecho. Les Scories du Terril de Lubumbashi (STL)-sociedad conocida también bajo el nombre de Big Hill Project-, M.Forest y el Groupe OM hicieron todo para acceder a depósitos de cobre y de cobalto que contenían más de 3,000 toneladas de germanio, metal escaso y valioso que se utiliza para fabricar fibras ópticas, lentes infrarrojos y satélites de telecomunicación. Estos depósitos pertenecían antes a la sociedad pública Gecamines (Générale des Carrières et des Mines) y son evaluados a más de 2 mil millones de dólares; y está previsto de manera explícita que la Gecamines no percibirá ningún beneficio del tratamiento de estos depósitos de germanio, aunque el capital de Scories du Terril de Lubumbashi se repartiera entre el Groupe OM (55%), el Groupe Geroge Forrest (25%) y Gecamines (20%)¹²⁰ .

¹¹⁸ Rapport du Groupe d'experts de l'ONU de 2002. Op.cit,

¹¹⁹ La Sociedad OM Group Inc, es la más gran productora mundial de cobalto y dueña de la industria de electroliza Big Hill en la RDC.

¹²⁰ Rapport du Groupe d'experts de l'ONU de 2002. Ibid,

2.4 La RDC y su aliado Zimbabwe

Zimbabwe ha sido uno de los países que más apoyó a la RDC para sacar las Fuerzas Armadas de Ruanda y de Uganda. Así, por razones de esta alianza con Zimbabwe y de pago de su factura de la guerra estimada en más 45 millones de dólares¹²¹ Kinshasa se había comprometido a reembolsar a la Armada de Zimbabwe con los ingresos de su producción minera. Oficiales de la Armada de Zimbabwe eran encargados de proporcionar armas al ejército congoleño contra retribución.

Según un informe oficial de los Estados Unidos, la Armada de Zimbabwe ha proporcionado al ejército congoleño armas de un valor de 250 millones de dólares durante la primera guerra del Congo y de 90 millones durante la segunda¹²².

Una de las medidas tomadas por el presidente Kabila para retribuir a Zimbabwe por sus servicios ha sido la firma de un acuerdo por el cual la empresa zimbabwense Ridgepointe se encargaría de la gestión de la sociedad minera pública congoleña, Gecamines (Genérale des Carrières et des Mines), y poseería el 37,5% sus acciones. El resto de las acciones (62,5%) de la Gecamines estaría en manos del gobierno que tenía también la obligación de transferir hasta el 30% de los beneficios generados gracias a estas acciones en la Gecamines al ejército de Zimbabwe por concepto de esfuerzo de guerra¹²³.

Hay que precisar que los gastos en los que Zimbabwe incurrió se han realizados por autofinanciamiento. Es decir, los 250 millones de dólares de armamento proporcionados al ejército congoleño y los 3 millones de dólares mensuales para el mantenimiento de los 11,000 soldados profesionales de Zimbabwe en la RDC corrían por su cuenta¹²⁴. La recuperación de estos fondos invertidos se haría a través de la explotación minera y de otros negocios. Por eso algunos dijeron en diciembre de 2000 que Zimbabwe se hizo agarrar en la trampa en la medida en que, en un principio, la gestión de la empresa pública de minas Gecamines no le dio a Zimbabwe los resultados que se esperaba.

¹²¹ Pierre Baracyetse. Op.cit,

¹²² Senat de Belgi. Op.cit,

¹²³ International Crisis Group (ICG). Op.cit,

¹²⁴ International Crisis Group (ICG). Ibid,

Sin embargo, dos años después, en octubre de 2002, el Grupo de expertos de la ONU confirmó que Zimbabwe no salió con las manos vacías en la medida en que la Minerals Business Company (MBC) creada conjuntamente por la RDC y Zimbabwe fue el eje motor de Zimbabwe en el comercio lucrativo de los diamantes de la RDC. Ella compra y comercializa los productos de Gecagamines (Générale des Carrières et des Mines). La MBC se sustrajo de las leyes de la RDC y evitó el pago derechos de licencia onerosa gracias a la influencia militar y política que ejerce Zimbabwe.

Un cierto número de oficiales superiores zimbabuenses, incluyendo el jefe de estado-mayor, el general Vitalis Zvinvashe, se dedicaron a múltiples tráfico lucrativos sobre la entrega de combustible, de piezas de recambio, de municiones y de víveres a las tropas de Zimbabwe¹²⁵.

Militares de las Fuerzas Armadas de la RDC y de la Defensa de Zimbabwe encargados de asegurar la seguridad de los principales establecimientos de las empresas son involucrados en importantes desvío de productos mineros. Se detectó tres redes de robo en las instalaciones de MIBA (Société Minière de Bakwanga)¹²⁶. La primera red es creada y dirigida por 48 militares zimbabuenses que ocuparon puestos en cinco diferentes lugares en el sitio de la mina de MIBA. Estos militares permitieron que grupos de individuos entren en el interior de la mina para robar diamantes a cambio de dinero y de diamantes.

En enero de 1998, el presidente Kabila concedió al empresario zimbabwense Rautenbach una mina de cobalto, cerca de Likasi, que produce el equivalente de 6 millones de dólares por mes, contra el financiamiento de una carretera entre Matadi y Kinshasa¹²⁷. Además Zimbabwe firmó un acuerdo que pretende duplicar sus importaciones de electricidad procedente de la presa hidroeléctrica de Inga; 50, 000 hectáreas de tierras agrícolas de Katanga han sido atribuidas a una de las más importantes granjas estatales de Zimbabwe¹²⁸

¹²⁵ *L'affairisme dans la guerre du Congo-Kinshasa*. Politique africaine No 81.Mars 2001, 101.

-<http://www.politique-africaine.com/numeros/pdf/081101.pdf>

¹²⁶ Sociedad Minera de Bakwanga (MIBA): es una sociedad estatal de explotación de diamante situada en el Kasai-oriental en el centro-este de la RDC.

¹²⁷ Idem

¹²⁸ International Crisis Group (ICG). Op.cit,

Para demostrar hasta qué grado estos actores son ilegales, hay que mencionar la estrategia de ocupación espacial que consistió en nombrar hasta gobernadores de regiones en las provincias congoleesas bajo control ugandés y rwandés. En aras de garantizar un mejor control sobre los recursos naturales y minerales del Congo, el general ugandés Kazim nombró a Adele Lotsove como gobernador de la provincia congoleesa de Ituri el 18 de junio de 1992; mientras que Ruanda nombró a Gertrude Kitembo como gobernador de la provincia de Maniema¹²⁹. Esto nos permite entender no sólo la facilidad con la que Ruanda y Uganda pudieron drenar los recursos de la RDC sino también la total ilegalidad en la que operaron.

2.5 Ruanda y los grupos rebeldes aliados

Las operaciones de la red de elite rwandésa en el este de la RDC fueron administradas por el Buro Congo de la Armada Patriótica de Ruanda (APR) quién aseguraba la coordinación entre las actividades comerciales y militares del APR. Según el Senado de Bélgica, uno de los jefes del RCD (Agrupación Congoleña para la Democracia) Onusumba declaró en presencia del presidente rwandés Kagame, quien estuvo de acuerdo, que el financiamiento de la intervención ruandesa en la RDC había sido posible gracias a los impuestos recaudados sobre las materias primas cosechadas por su movimiento (RCD). Según una fuente muy fiable los ingresos del Buró Congo del APR financiaron 80% de los gastos totales de la Armada de Ruanda en 1999 y esta contribución fue de 320 millones de dólares¹³⁰.

En el 2000, sólo los ingresos generados por la explotación del coltan por la Armada rwandésa variaban entre 80-100 millones de dólares¹³¹. En varios sitios de explotación de coltan las Fuerzas armadas rwandeses monopolizaron el 100% del valor añadido realizado en cada etapa de de la cadena. Se trata de los sitios donde las Fuerzas rwandeses usaron su propia mano de obra (mano de obra forzada y soldados ruandeses) y sus propios medios de transporte. Como no pagan impuesto ninguno, esto les permitió beneficiarse de todos los

¹²⁹ Gilbert Dzassbi. Op.cit,

¹³⁰ Rapport du Groupe d'experts de l'ONU de 2002. Op.cit,

¹³¹ Filip Reyntjens. Op.cit,

beneficios que representaban la explotación, el transporte y la exportación del mineral hacia las grandes sociedades de transformación en Estados Unidos, China o en Kazakhstan.

La mayor parte del coltan exportado del este de la RDC (60-70%) se extrajo bajo la vigilancia directa de supervisores de la Armada Patriótica de Ruanda (APR) y evacuado directamente hacia Ruanda por avión sin pagar ningún impuesto a partir de aeródromos cercanos a las minas. Según el Grupo de expertos de la ONU la red de elite ruandesa mantuvo estrechas relaciones comerciales con redes de criminales transnacionales, incluyendo las redes de Victor Bout cuyos aviones fueron utilizados para el transporte de coltan, de casiterita, de transporte de materiales de minas, así como el transporte de militares y de material militar. Aviones militares ruandeses, así como pequeñas compañías aéreas también fueron utilizados para transportar el coltan.

Didier de Failly, un padre jesuita belga que vive en Bukavu (RDC) explicó algunas de las tácticas de pillaje implementadas por la Armada de Ruanda para explotar el coltan del Kivu: “La explotación está bajo control militar ruandés en ciertas zonas; en este caso los cavadores pagan un impuesto semanal a los jefes militares ruandeses que al mismo tiempo compran directa o indirectamente. Los impuestos pagados en especie y las cantidades de coltan compradas son enviados después por avión a Ruanda (Lanotte. Op.cit. Pág.125).

Otra táctica consistió en lo siguiente: en las zonas donde la Armada de Ruanda no puede mantener un control permanente, ella llevaba acabo un ataque para controlar la zona en cuestión, después los jefes militares organizan rápidamente una primera campaña de compra de coltan que ellos exportan directamente a Ruanda por avión. Después, los militares ruandeses abandonan la zona dejándola en manos de los maï-maï, lo que bloquea la compra de coltan. Más tarde cuando estiman que las cantidades cosechadas y traídas a los puntos de compras son relativamente importantes, los militares ruandeses emprenden una nueva operación militar y retoman el control de la zona durante algunos días, hasta que terminen de comprar y evacuar el coltan”(Idem).

En contraste, el método de la Armada ugandesa consistió en asegurar el control de cadenas de producción y de explotación preexistentes recurriendo a una red allegada fuertemente a las elites informales congoleñas.

Todo lo que acabamos de mencionar ocasionó una multiplicación y una dispersión de actores en el Kivu. Sólo en la provincia del Sur-Kivu había más de 102 sociedades mineras y mostradores de compra de minerales entre 1997 y 2004. Solamente en Goma y Kavumu se contó hasta 55 compañías aéreas, con 95% de aviones de tipo Antonov y más de 70% de pilotos rusos y ucranianos¹³². Hay más de 450 aeropuertos y aeródromos en la RDC aunque menos de 2% de dichos aeropuertos tienen una pista pavimentada. Las principales pistas y ciertas carreteras fueron usadas también como pistas de aterrizaje¹³³.

En un informe de Grupo de expertos de la ONU de 2004¹³⁴, se informa que hay más de 60 radiofrecuencias usadas por los vuelos hacia las diferentes localidades. Varias de estas frecuencias no han sido identificadas o registradas ni por la MONUC (Misión de las Naciones Unidas en el Congo) ni por la Autoridad de la Aviación Civil de la RDC.

El abuso y el fraude en términos de registro, identificación, itinerario de vuelos, y manifestación de carga, son prácticas comunes en la RDC. Por ejemplo, en julio del 2003, un avión Antonov 26 aterrizó a Bunia; una vez en la pista, la tripulación estaba autorizada a pintar una nueva matrícula sobre el avión antes de su salida. Se han detectado también casos de aviones sin registro, sin identificaciones y aviones disfrazados de aviones de las Naciones Unidas que operan en la región¹³⁵.

Por eso es casi imposible distinguir lo lícito de lo ilícito en este sector, sostiene el Grupo de expertos, en la medida en que no se puede distinguir un vuelo interno de un vuelo procedente de los países vecinos. Los aviones pertenecientes a las compañías congoleñas Planet Air y New Goma Air estaban matriculados en Suazilandia y despegaban de Kigali (Ruanda) o Entebbe, en Uganda¹³⁶. No se podía tampoco distinguir un vuelo militar de un vuelo civil en la medida en que la mayoría de los aviones que transportan tropas militares,

¹³² Centre d'Etudes, Documentation et Animation Civique (CEDAC). *Etude sur la gestion des ressources naturelles en RDC. Cas de la province du Sud-Kivu*. Janvier 2009
<http://www.atol.be/docs/ebib/Etudes%20sur%20la%20gestion%20des%20ressources%20naturelles%20CEDAC2009.pdf>

¹³³ United Nations: *Report of the Group of Experts to the UN Security Council*, 21 July 2004
[-http://www.grandslacs.net/doc/3111.pdf](http://www.grandslacs.net/doc/3111.pdf)

¹³⁴ A no confundir con el Informe de expertos de la ONU de 2002 que hemos denominado en este trabajo "Rapport de 2002". Por lo que, para hacer la diferencia, mantendremos el título de este segundo informe en inglés, más su fecha (2004).

¹³⁵ United Nations: *Report of the Group of Experts* 2004. Op.cit

¹³⁶ Senat de Belgique. Op.cit

armamentos y municiones son registrados como civiles. Al mismo tiempo, estas líneas aéreas mismas transportan pasajeros civiles y mercancía.

Es así como aviones rastrearon los bosques y la selva del Congo escrutando el menor espacio de aterrizaje posible en busca de minerales, de aceite de palma, de madera preciosa, etc. Estos aviones fueron transformados en verdaderas tiendas ambulantes que practicaban trueque, con los campesinos y los cavadores, de productos manufacturados contra minerales¹³⁷.

Así este desarrollo de una economía de guerra en el Este de la RDC contribuyó, tal como lo mencionó Jean Christophe Rufin, al desmembramiento y a la proliferación de movimientos armados, así como actores militares no gubernamentales confirmaron la teoría del mismo autor según la cual una economía de guerra basada sobre la depredación y la criminalización tiene como consecuencias la fragmentación y una radicalización de las guerrillas.

Jean Christophe Rufin sostuvo que: “Mientras que durante la Guerra Fría la economía de asistencia a las rebeliones introducía la riqueza por el exterior a través del jefe desde arriba y hacía una infusión a través de todas las ramificaciones de la guerrilla soldándolas de arriba abajo, la economía de guerra posguerra fría en adelante funciona en el sentido contrario, de abajo hacia arriba, y hace subir del país las riquezas que el movimiento armado necesita. Los guerrilleros, lejos del jefe, son encargados de proporcionar ellos mismos los recursos necesarios a los movimientos. Lo que significa una tendencia a la autonomización y a las escisiones en cascada terminando por constituir pequeñas bandas criminales, una especie de pequeñas y medianas empresas de la guerra que no tienen nada de político” (Lanotte. Op.cit. Pág. 128).

Un ejemplo típico de escisión de las rebeliones en este caso es la partición del RCD (Agrupación Congoleña para la Democracia) creado en 1998 en: RCD-Goma pro Ruanda y RCD-MLC (Agrupación Congoleña para la Democracia-Movimiento de Liberación) pro Uganda, en 1999. En el 2000, el RCD-Goma apoyado por la élite ruandés creó la Sociedad

¹³⁷ Centre d'Etudes, Documentation et Animation Civique (CEDAC). Op.cit

Minera de los Grandes Lagos (SOMIGL) a la que confió el monopolio de sus exportaciones de coltan, lo que le generaba, según el jefe del movimiento, más de un millón de dólares por mes¹³⁸.

Finalmente, después de varias críticas nacionales e internacionales, la SOMIGL cesó sus actividades después de 130 días de monopolio (noviembre de 2000 a abril de 2001), es decir durante el periodo más lucrativo. En diciembre de 2000, debido a la alta demanda del mercado mundial, el precio del coltan alcanzó un nivel record. El kilo de tantalio, que es un componente del coltan, pasó de 60 dólares a más de 1000 dólares antes de regresar, meses después, a su precio inicial¹³⁹.

La imposición de este monopolio de la Sociedad Minera de los Grandes Lagos (SOMIGL) en el periodo de explosión de los precios del coltan ocasionó la exclusión de las cadenas congoleñas de explotación local del mercado y su reemplazo por las cadenas ruandesas de explotación. Esta exclusión de las cadenas congoleñas ha sido reforzada por la aplicación de un régimen diferenciado de impuestos, libre para las cadenas afiliadas a las Fuerzas armadas ruandesas, pero entero para las congoleñas¹⁴⁰.

Generalmente los mostradores pertenecen a oficiales de la Armada ruandesa o a cercanos del Gobierno ruandés, como el mostrador MHI, Eagle Wings o Ruanda Metals SARL, y tienen sus propios sitios de extracción y reclutan sus propios trabajadores. El mostrador de coltan Eagle Wings Ressources basado en Bukavu es una filial de Trinitech International Inc. que es una sociedad con sede en el Ohio (USA). A parte de la RDC, Eagle Wings tiene oficinas en Ruanda y Burundi. El director de Eagle Wings en Kigali tenía estrechas relaciones con el régimen ruandés. Esta sociedad opera en RDC como un mostrador controlado por Ruanda con todas las ventajas que esto implica. Eagle Wings no tiene obligación fiscal con respecto al Tesoro público administrado por la Agrupación Congoleña para la Democracia (RCD-Goma).

¹³⁸ Patrick Martineau . Op.cit

¹³⁹ Patrick Martineau . Ibid

¹⁴⁰ Programme des Nations Unies pour le Développement : Conflits armés en République Démocratique du Congo. Le rôle des facteurs économiques et leçons pour la reconstruction. Kinshasa, RDC 2004
En: <http://jordi.free.fr/PNUD-RAPPORTO%20RDC.pdf>

Cerca del 25% del coltan de Eagle Wings es expedido en barco de Kigali a la fábrica metalúrgica de la sociedad NAC Kazatompron a Ulba, en Kazakstán. Otro 25% es vendido a la casa matriz de Eagle Wings, Trinitech International Inc. en Estados Unidos, que administra las ventas a Ulba y a la fábrica de tratamiento chino de Ningxia Non-Ferrous Metals semeltery (NNMS)¹⁴¹.

La estrategia consistía en obligar a todos los diamantistas locales a vender a un mostrador principal, poseedor exclusivo de los derechos de exportación. El Buro Congo dio el primer monopolio a Aziz Nassour que después fue reemplazado por un diamantista israelí, Philippe Surowicz. En octubre de 2001, el Buro Congo reemplazó Surowicz por Hamad Khalil, un libanés que trabajaba con el mostrador Bakayoko en Kisangani.

En noviembre de 2001 el Departamento de tierras, minas y de energía de RCD-Goma hizo estudio sobre los resultados obtenidos por M.Hamad Khalil durante el mes que siguió su toma de posesión. Se le había fijado un mínimo de 500, 000 dólares por mes. El señor Khalil lo logró exportando un volumen de diamantes evaluado a 576, 380 dólares para un periodo de 27 días; sin embargo estos resultados estaban muy por debajo del potencial de ventas de Kisangani evaluado a 2 millones de dólares por mes¹⁴².

De ahí la Agrupación Congoleña para la Democracia (RCD-Goma) ha concluido que Sr. Khalil subvaloraba el precio de los diamantes, lo que tenía como consecuencia la reducción de los impuestos que debía pagar al Tesoro público de RCD-Goma y de este modo aumentar la margen de beneficio del Sr. Khalil y del Buro Congo ruandés. La conclusión a la que llegó el estudio es que si no fuera por las prácticas fraudulentas y la subvaloración de los diamantes, los beneficios obtenidos por el tesoro público sobre la explotación de los diamantes sería cuatro veces superiores a lo que eran¹⁴³.

Además, Ruanda creó en condiciones dudosas bancos financieros tales como la Sociedad Nacional de Exportación (SONEX) y el Banco de Comercio, de Desarrollo y de Industria (BCDI), que se encargaron de la organización de transacciones de fondos de la RDC hacia Ruanda a partir de la explotación de recursos naturales de la RDC. Se considera que estos

¹⁴¹ Rapport Group d'experts de l'ONU de 2002. Op.cit

¹⁴² Rapport Group d'experts de l'ONU de 2002. Ibid,

¹⁴³ Idem

fondos estaban destinados a las Fuerzas Armadas de Ruanda y de ahí financian los movimientos rebeldes.

Las granjas del Kivu fueron saqueadas y las pérdidas, entre 1999 y 2003, para solamente las regiones de Mulume, Munene y Ninjda, se estiman a más de 10 millones dólares¹⁴⁴. El Grupo de expertos de la ONU se refiere a robos de ganado estimados a más de 15 millones de dólares, de robos de productos de consumación de un valor de un millón de dólares así como la destrucción o venta fraudulenta de material perteneciente a la Sociedad nacional de ferrocarril de Congo¹⁴⁵.

Una compañía de teléfono ruandesa, Rwandacel, monopolizó el servicio de la comunicación durante 8 años en la parte este de la RDC; lo que le permitió a esta compañía quedarse con la propiedad exclusiva sobre los ingresos de comunicación en la región. Se estima en varios millones de dólares sus ingresos anuales por año en esta región de la RDC.

Los operadores ruandeses proporcionaron también conexiones de internet a organizaciones, familias y explotadores privados en las ciudades de Goma y de Bukavu. Los agentes de servicios públicos del Congo confirmaron que ambas sociedades no pagaban ningún impuesto al Estado congolés¹⁴⁶.

2.6 Uganda y los grupos rebeldes aliados

La red ugandesa estaba constituida de un pequeño grupo de miembros que comprenden un número de oficiales de alto rango de la Armada de Uganda, empresarios privados, algunos dirigentes y administradores de grupos rebeldes. Según el Informe del Grupo de expertos de la ONU de 2002, el éxito de las actividades de la red en la RDC depende de tres factores a saber: la intimidación militar, el mantenimiento de una fachada de sector público y la manipulación de la masa monetaria y del sector bancario, a través de la falsa moneda y otros mecanismos emparentados.

¹⁴⁴ Centre d'Etudes, Documentation et Animation Civique (CEDAC). Op.cit

¹⁴⁵ Rapport Group d'experts de l'ONU de 2002. Op.cit,

¹⁴⁶ Centre d'Etudes, Documentation et Animation Civique (CEDAC). Op.cit

La Armada de Uganda o las milicias asociadas a ciertos oficiales de dicha Armada controlaron físicamente las zonas ricas en coltan, diamante, madera y oro. Establecieron su autoridad en centros urbanos y financieros claves-Bunia, Beni y Butembo-donde usaron la administración rebelde como fachada de sector público para recaudar impuestos bajo varios pretextos, especialmente derechos de permisos a los operadores comerciales, y de derechos de impuestos sobre la importación y la exportación de productos específicos.

Por regla general los miembros de la red de elite ugandesa son exonerados de impuestos. El Grupo de expertos dispone de documentos que indican que la red aprovecha el control que tiene sobre la administración rebelde de la Agrupación Congoleña para la Democracia-Movimiento de Liberación (RCD/K-ML) para exigir exoneraciones de impuestos sobre la importación de productos de gran valor.

Por lo que los bienes procedentes de la RDC generan el máximo de beneficios en la medida en que no se paga los derechos de aduana. Por ejemplo, el oro congolés exportado de Uganda no es sujeto de un impuesto normal; según los exportadores de oro, no se paga impuesto sobre el oro congolés. Lo que se paga es una módica suma saliendo del aeropuerto. Los exportadores pagan anualmente sólo un monto de 1,200 dólares al Departamento de Minas de Uganda.

Además, los exportadores mismos sostuvieron que no necesitaban de un permiso emitido por las autoridades congoleñas para la exportación del oro de origen congolés. El Director de de la empresa de exportación de oro, Machanga, basada en Kampala informó al Grupo de expertos que él exportó 1, 260 kg de oro en 47 envíos, totalizando cerca de 14, 680,000 dólares durante los 10 primeros meses del 2004¹⁴⁷.

Se puede imaginar aquí hasta qué nivel el Estado congolés está perdiendo, cuando una sola empresa que exporta un valor de más 14 millones de dólares paga sólo 1,200 dólares anuales, y ni siquiera al Estado congolés sino al Estado ugandés.

¹⁴⁷ United Nations: Letter dated 25 January 2005 from the Chairman of the Security Council Committee established pursuant to resolution 1533 (2004) concerning the Democratic Republic of the Congo addressed to the President of the Security Council. United Nations S/2005/30, Security Council.
-<http://www.un-casa.org/CASAUpload/ELibrary/S-2005-30.pdf>

El factor geográfico también ha favorecido este descontrol del territorio congolés en la medida en que la RDC comparte 9000 km de frontera con 9 diferentes países. Solamente su frontera que va de Uganda a Zambia hace 2500 km de los cuales una gran parte es agua. La RDC comparte los Lago Albert y Edward con Uganda; el Lago Kivu y el río Ruzizi con Ruanda, y el Lago Tanganyika con Burundi y Tanzania (Ver mapa 12)

La extensión y las características geográficas de la RDC hacen que el país sea vulnerable a los traficantes y a los contrabandistas. Siendo ya un Estado débil desde el punto de vista institucional, la RDC pierde control sobre los derechos de aduana y la inmigración en 83 puestos fronterizos formales, de los cuales 27 en Ituri y los Kivus, o sea, en la frontera con Uganda, Ruanda, Burundi y Tanzania¹⁴⁸. Es decir, las instancias, la administración y la autoridad del Estado están ausentes. Y donde por casualidad el Estado esté más o menos presente, él ejerce su autoridad en este caso sólo de manera parcial.

Por lo que, los derechos de aduanas recaudados en la parte este del país por donde está saliendo la esencia de sus recursos naturales y minerales es la mínima. En esta parte de la frontera y en esta época (2004), por cuestiones de seguridad, los oficiales en puesto trabajaban hasta las 6:00 pm. Lo mismo ocurría en la otra parte de la frontera tanto con Uganda como con Ruanda. Por lo que se estima que los camiones seguían circulando libremente por la noche sin ser sometidos a ninguna inspección. El puerto ugandés Ntoroko ubicado en la parte sur del Lago Albert es el pasaje más conveniente para ir a los puertos de de Kasenyi y de Tchomia en el Ituri (RDC), respectivamente controlados por dos miembros del antiguo Partido de la Unidad y la Salvaguardia de la Integridad del Congo (PUSIC), los colegas Kahwa y Kisembo.

2.7 El control de las fronteras como un negocio fructuoso.

El informe de los expertos de las Naciones Unidas de 2004 sostiene que Kahwa pudo establecer una red logística y financiera en Kayensi que sirve de frontera entre la RDC y Uganda, para poder financiar los gastos que requiere su agenda político-militar. Recurriendo a su peso político y económico, Kahwa trató de obligar a los comerciantes

¹⁴⁸ Report of the Group of Experts, 2004.Op.cit

para que usaran el puerto de Kasenyi bajo su control para entrar en la RDC en vez de usar Tchomio ya que si usaran este último, él perdería los impuestos sobre la importación que irían, en este caso, a favor de su competidor Kisembo¹⁴⁹.

El grupo visitó varios puertos en el Lago Albert y encontró que las autoridades locales del lado ugandés, incluyendo Ntoroko, Butiaba y Wanseka, no cumplían con los mínimos requisitos para llevar a cabo un control de las actividades comerciales o ha tenido que formar alianzas con líderes de grupos armados de Ituri (RDC), transportadores congoleños y comerciantes en aras de formar redes ilegales de comercio y de contrabando de bienes. Están involucrados en dichas redes, autoridades locales de Uganda tales como militares, policía y aduana. Allí casi no hay patrullas marítimas para controlar el comercio ilegal de armas o de movimiento de tropas, especialmente por la noche.

Según la Misión de las Naciones Unidas en el Congo (MONUC), el Comandante Jerome tenía entre 4,000 y 5,000 soldados bajo su mando. El era el líder del grupo de las Fuerzas Armadas del Pueblo Congoleño (FAPC) en Ituri y que controlaba una parte importante de la frontera entre la RDC y Uganda; esto le permitió conspirar con los hombres de negocio y líderes políticos ugandeses para formar una red de recaudación de impuestos sobre la importación y el transito de mercancías en ambos lados de la frontera entre la RDC y Uganda, aprovechando de este modo, los lazos políticos, militares y financieros con Uganda¹⁵⁰.

A diferencia de las demás unidades tales como las Fuerzas Armadas de la RDC (FARDC), FAPC (Forces armées du peuple congolais) y la UCPD (Union de Congolais pour la paix et la démocratie), los soldados del comandante Jerome reciben de manera regular sus salarios gracias a los aranceles que él exigía en las mercancías de importación en la frontera entre la RDC y Uganda, así como los impuestos locales.

Las relaciones políticas y comerciales que el comandante Jerome tejió en Uganda le permitieron aprovechar un supuesto libre “transito de bienes” consecutivo a un Acuerdo de Libre Comercio en el Corredor Norte entre la RDC, Ruanda y Uganda. Dicho Acuerdo

¹⁴⁹ Report of the Group of Experts, 2004.Ibid

¹⁵⁰ Idem

permite, en papel por lo menos, el movimiento de bienes en los territorios de estos tres países sin ser sometidos a una inspección.

Según el mismo informe del Grupo de expertos de las Naciones Unidas, para no entrar en conflicto con los demás grupos armados y mantener un ambiente de tranquilidad en la zona bajo su control, el comandante Jerome se asoció con las Fuerzas populares para la Democracia en el Congo (FPDC) y el Frente de Nacionalistas e Integracionistas (FNI) y comparte los ingresos generados por las importaciones; así, las FNI reciben el 40%, las FPDC el 10%, y las FAPC el 50%¹⁵¹.

Por lo que el panel de expertos termina sosteniendo que las fronteras y su control se han convertido en activos muy apreciados para los grupos armados y sus patrocinadores ruandeses y ugandeses, en la medida en que esto les permite obtener los ingresos necesarios para el mantenimiento de las tropas¹⁵².

La red de elite político-militar ugandesa en la RDC está asociada también al grupo de criminalidad transnacional de Victor Bout. Este último ha comprado una compañía aérea no operacional, Okapi Air, basada en Uganda. Esta compra ha permitido a Victor Bout utilizar los permisos de Okapi¹⁵³. El coltan ha sido explotado de manera extensiva en la provincia oriental por diversos grupos armados bajo la protección de la Armada de Uganda. Cierta número de operaciones de explotación del coltan han sido coordinadas por Trinity Investment, sociedad que sirve de testaferro y de la que el general de división Kazini de la Armada ugandesa es el personaje principal.

La mayoría de los yacimientos de oro de la RDC se encuentran en el Maniema y el Ituri. A principios de los 1990, Burundi era la más importante zona de tránsito para las exportaciones del oro congoleño. Sin embargo, desde 1997, el oro congoleño transita ahora por Uganda. Según las cifras proporcionadas por US Geological Survey, las exportaciones de oro de Uganda han incrementado a 6, 819 kg en 1997 contra 5, 067 kg en 1996, 3, 093 kg en 1995 y 225 kg en 1994.

¹⁵¹ Report of the Group of Experts, 2004.Ibid

¹⁵² Filip Reyntjens. Op.cit,

¹⁵³ Rapport Group d'experts de l'ONU de 2002. Op.cit,

Estas cifras demuestran que las exportaciones de oro de Uganda se han multiplicados por más de dos después que sus Fuerzas armadas hayan entrado en el territorio congoleño, aunque su capacidad de producción nacional no haya aumentado. En efecto, las tropas ugandesas se desplegaron, entre otros lugares, en las inmediaciones de Kilo-Moto, conocido como la mina de oro más grande del Congo.

Grupos armados cercanos a las milicias armadas bajo el mando de oficiales de la Armada de Uganda administraban los sitios que se encontraban en lugares intrincados donde los prospectores pagaban diario un derecho para explotar una zona. Mme Piskounova informó que el coltan de su compañía, la Conmet, era transportado por tierra hasta el aeropuerto internacional de Entebe (Uganda) de donde era transportado por Boeing 707, vía Emiratos Árabes Unidos con un costo de 140 000 dólares por vuelo, hasta Ulba (Kazakhstan) para su tratamiento¹⁵⁴.

En cuanto a la madera congoleña, un hombre de negocio tailandés reconoció ante la comisión de investigación del Senado belga haber exportado 48,000 metros cúbicos de troncos congoleños hacia Uganda, sosteniendo que cerró estos acuerdos de compra solamente con los jefes consuetudinarios, es decir a la espalda del Estado congoleño¹⁵⁵.

El control de las importaciones es tanto lucrativo como la monopolización de exportaciones. La exoneración de los derechos a la importación da una ventaja a la red que está en el norte-este de la RDC sobre los importadores locales que pagan impuestos. Una exoneración global ha sido proclamada en el protocolo de acuerdo publicado por la Agrupación Congoleña para la Democracia-Movimiento de Liberación (RCD/K-ML) el 22 de febrero de 2002, que asegura a los operadores comerciales ugandeses una exoneración completa de todo tipo de impuesto en las zonas controladas por Uganda.

Se estima que sólo menos de 20% de los minerales extraídos en el Sur-Kivu son declarados en los registros oficiales; por lo que el Estado congoleño perdía el 80% de los ingresos sobre la explotación de los minerales del Sur-Kivu. Lo que pasa es que varios mostradores

¹⁵⁴ Rapport Group d'experts de l'ONU de 2002. Ibid,

¹⁵⁵ Programme des Nations Unies pour le Développement. Op.cit,

de compra de minerales no eran registrados en el registro nacional de comercio del Congo¹⁵⁶.

Otra ventaja que tenía la red de elite ugandesa es la recaudación de impuestos monopolizados por la red que utiliza la fachada de tesoro público de la administración rebelde y sus recaudadores para enriquecerse a costa de los empresarios locales y de la población en su conjunto. Centenares de contenedores son importados cada mes en las regiones de Butembo, Beni y Buni. Los importadores tienen la obligación de pagar un promedio de 8, 000 dólares por contenedor.

El Grupo de expertos de la ONU identificó, en su informe de 2002, 11 países africanos que son susceptibles de ver transitar mercancías procedentes de la RDC. Algunos de estos países están implicados directamente en el conflicto, a saber, Burundi, Uganda, Ruanda y Zimbabue. Los otros 7 países son Sudáfrica, Kenya, Mozambique, RCA, Republica del Congo, Tanzania y Zambia.

Según las estadísticas del Consejo superior de diamante, las exportaciones de los Emiratos Árabes Unidos a destinación de Anvers (Bélgica) han pasado de 4,2 millones de dólares en 1998 a 149, 5 millones de dólares en 2001. El Grupo de expertos de la ONU mencionó, en su informe de 2004, la existencia de vuelos directos en flete de Mbuji-Mayi (RDC) hacia Dubái y otros itinerarios que pasan por Dar es-Salam que sirvieron para el transporte ilícito de diamantes. De igual manera, Dubai se ha convertido en el punto de transito para el coltan procedente de la zona bajo control ugandesa así como para una parte de los diamantes procedentes de Kisangani en la zona controlada por Ruanda¹⁵⁷.

El Grupo de expertos investigó en el 2002 en 17 países de destinación en Asia, Europa, Medio Oriente y en América del Norte. Un gran numero de estos países constituyen puntos de transito secundario y centros de transformación, siendo al mismo tiempo importantes mercados de consumo. Son especialmente Alemania, China, Emiratos Árabes Unidos,

¹⁵⁶ Centre d'Etudes, Documentation et Animation Civique (CEDAC). Op.cit

¹⁵⁷ Rapport du Groupe d'experts de l'ONU de 2002. Op.cit,

Estados Unidos, Francia, India, Japón, Kazajistán, Malasia, Holanda, Reino Unido, Rusia, Suiza y Tailandia¹⁵⁸.

Vale la pena mencionar que este saqueo de la RDC no es exclusivo del periodo de las dos guerras (1996-2003), es importante mencionar que, aun siendo a escala menor, pero la explotación y comercialización ilegal de los recursos de la RDC continúa. Hasta en el 2009 había partes del territorio, especialmente en la frontera con Uganda y Ruanda, o varias minas que escapaban al control gubernamental.

El comandante Laurent Nkunda¹⁵⁹, que pretendía proteger la minoría tutsi congoleña y que combatió contra las Fuerzas Democráticas para la Liberación de Ruanda (FDLR) basadas en territorio congolés, intensificó su influencia en la cadena de mando de brigadas “mixtas”¹⁶⁰ en 2007. Laurent Nkunda reclutó y apoyó también una milicia distinta, estimada a 5 000 hombres; él puso de pie una administración civil paralela con fuerzas policíacas en las regiones que controlaba.

En el informe del Grupo de expertos del Consejo de Seguridad de la ONU de noviembre de 2009 se informa que la explotación de oro y de casiterita en el Kivu por las FDLR continúa generando millones de dólares a este movimiento rebelde. El informe demuestra la estrecha relación que existe entre las FDLR y redes de comercialización de oro ubicadas en Uganda, Burundi y Emiratos Árabes Unidos.

Desde marzo de 2009, la mina de Bisie a Walikalé de la cual viene cerca del 70% de la producción de casiterita del Norte-Kivu estaba bajo el control de las unidades controladas

¹⁵⁸ Rapport du Groupe d'experts de l'ONU de 2002. Ibid,

¹⁵⁹ Laurent Nkunda es un pastor evangélico que luchó en los años noventa contra los hutu en Ruanda y participó en la revolución que derrocó a Mobutu. Después, abandonó el ejército con sus hombres acusando de corrupto al Gobierno de Joseph Kabila. El pretendía luchar para evitar un genocidio contra el pueblo tutsi congoleño. El consideraba que las bandas de extremistas hutu ruandeses que sembraban el terror en el territorio congoleño podrían cometer otro genocidio contra los Tutsi del Congo. Por lo que buscaba que esas bandas sean desarmadas, y que los tutsi congoleños refugiados en Ruanda puedan regresar a sus tierras. Su rebelión en 2006 hizo arder de nuevo Kivu Norte, sin embargo él fue detenido en enero de 2009.

¹⁶⁰ Se refiere aquí a las brigadas cuyos integrantes están compuestos de soldados de la Armada de Congo y de ex rebeldes fieles a Laurent Nkunda. Lo que quiere decir que L.Nkunda tenía influencia en la propia Armada de Congo en la medida en que él podía manipular los elementos que estaban bajo su control y que ahora han integrado las Fuerzas Armadas de Congo.

por elementos radicales del Congreso Nacional para la Defensa del Pueblo (CNDP) que operan en el seno de la primera brigada de las Fuerzas Armadas de la RDC (FARDC)¹⁶¹

El Grupo tiene pruebas que el general Ntaganda ha centralizado varias redes de tasación en los territorios que controlaba el CNDP en el Norte-Kivu, incluyendo el establecimiento de puestos de control ilegales, el control de mercados de carbón, así como la comercialización de madera; por lo que creó estructuras administrativas paralelas en su sede central de Mushake en el territorio de Masisi. Según los cálculos del Grupo, la red del general Ntaganda cosecharía cerca de 250, 000 dólares mensuales gracias a los impuestos sobre el transporte viario¹⁶².

Además, el Senado de la RDC publicó un informe en septiembre de 2009 en el que sostuvo que 40 toneladas de oro son exportadas del país en contrabando cada año, lo que representa mil millones 240 millones de dólares¹⁶³.

El Grupo de expertos pudo comprobar que los contrabandistas han beneficiado de la protección y de la complicidad de la administración en la medida en que él obtuvo de la Autoridad fiscal de Uganda (URA), que le entregó registros relativos a 130 exportaciones de oro entre enero de 2008 y mayo de 2009, declaraciones aduanales incompletas y parciales. Sin embargo el Grupo pudo obtener, gracias a un empleado de la URA, estadísticas que se refieren a 215 exportaciones durante el mismo periodo en vez de 130¹⁶⁴.

Además, los negociantes ubicados en Uganda han declarado que ellos eran invitados a declarar, en los documentos oficiales, que el oro congolés que ellos importaban o reexportaban de Uganda provenía del sur-Sudán. Entre las empresas que siguen comprando a sabiendas minerales procedentes de la zona bajo control de las Fuerzas Democráticas para la Liberación de Ruanda (FDLR) están MDM Engineering Ltd (Sudafrica), World Mining

¹⁶¹ Nations Unies : *Lettre datée du 23 novembre 2009, adressée au Président du Conseil de sécurité par le Président du Comité du Conseil de sécurité créé par la résolution 1533 (2004) concernant la République démocratique du Congo*

<http://cec.rwanda.free.fr/documents/doc/rapportONU/N0960144-S-2009-603-GrExp-RDC-rapport-sans-annexes.pdf>

¹⁶² Nations Unies : *Lettre datée du 23 novembre 2009, adressée au Président du Conseil de Sécurité...*, Ibid.

¹⁶³ Idem

¹⁶⁴ Idem

Comapany (WMC), Hill Side, Minerals Supply Africa (MSA-sociedad ruandesa que pertenece a un hombre de negocio inglés, David Bensusan).

Según Olivier Lanotte la guerra congoleña ha costado al país un millón de dólares por día (Lanotte. op.cit. Pág.127). El Grupo de expertos de la ONU de 2002 ha evaluado las perdidas materiales debido al pillaje a 5 mil millones de dólares, y eso sin contar lo que pasó desde 2002 hasta hoy en día (2011). Mientras que el Grupo de expertos nacionales (RDC) ha evaluados las perdidas y daños sufridos por la RDC y su población a 10,118,267,299 \$US (*diez mil millones ciento diez y ocho millones dos cientos sesenta y siete mil dos cientos noventa y nueve dólares*), y esto sólo respecto a la parte del territorio que ha sido ocupada por los rebeldes¹⁶⁵. Para mejor entender hasta qué punto la magnitud de esta pérdida es grande para la RDC, vamos a proceder a un pequeño ejercicio comparativo en la medida en que si no entendemos quien perdió qué y cuándo, no entenderemos la magnitud del daño causado.

Por lo que, si tomamos en consideración las estimaciones del Grupo de expertos de la ONU que evaluó el pillaje sufrido por la RDC en 5 mil millones de dólares veremos que esta perdida es casi igual al producto interno bruto (PIB) de la RDC en el mismo año ya que el PNUD estimaba el PIB de la RDC en su informe mundial sobre desarrollo humano de 2004 en 5,7 mil millones de dólares¹⁶⁶. Ahora, para mejor entender que la magnitud de la pérdida es más grande que lo podemos pensar a primera vista, vamos a tomar el ejemplo de algunos países más ricos.

Si estuviéramos hablando de México en el mismo año 2002 la perdida hubiera sido de 637 mil millones de dólares en la medida en que el PNUD estimaba en el informe antes mencionado en 637 mil millones de dólares el PIB de dicho país. Si fuera Francia, la perdida hubiera sido 1,431 mil millones de dólares; y si fuera los Estados Unidos de América, la perdida hubiera sido de 10, 383 mil millones de dólares. Y esto es en cuanto a

¹⁶⁵ Frank Mayundo Muyumba : *Exploitation minière au Sud-Kivu : de la responsabilité des entreprises et de l'Etat*. Mémoire. Université du CEPROMAD Bukavu/Sud-Kivu/ RD Congo-Licence en Management et Sciences Economiques, 2006-2007
-<http://www.memoireonline.com/07/10/3715/Exploitation-miniére-au-Sud-Kivu-de-la-responsabilite-des-entreprises-et-de-letat.html>

¹⁶⁶ Informe sobre Desarrollo Humano 2004. Libertad cultural en el mundo de hoy

las estimaciones del Grupo de expertos de la ONU que evaluó el pillaje sufrido por la RDC en 5 mil millones de dólares.

Si consideramos las estimaciones del Grupo de expertos nacionales (RDC) que ha evaluado las pérdidas y daños sufridos por la RDC y su población en el doble, o sea a 10,118,267,299 \$US (*diez mil millones ciento diez y ocho millones doscientos sesenta y siete mil doscientos noventa y nueve dólares*), aquí estaríamos hablando del doble del PIB del país en el 2002. De este modo es como si México perdiera 1,274 mil millones de dólares, o Francia perdiera 2,862 mil millones de dólares o Estados Unidos perdieran 20,766 mil millones de dólares en el 2002¹⁶⁷

Todo lo que acabamos de ver en esta parte de la tesis nos permite sacar claramente la conclusión de que estamos presente ante una integración regional criminal bien organizada y que se ha dedicado al pillaje y drenaje de los recursos naturales y minerales de la RDC a costa de la vida de millones de ciudadanos congolese. Por eso, Filip Reyntjens sostiene que, en este caso de la región de los Grandes Lagos, la integración regional criminal o informal es real y es más efectiva que la “llamada” integración formal¹⁶⁸.

En modo de conclusión de esta parte, podemos decir que si en África del Oeste el conflicto armado en Costa de Marfil desaceleró las transacciones comerciales a nivel subregional impidiendo, en términos generales, que los Estados como actores legales (Costa de Marfil, Mali, Níger, etc.) comerciaran entre ellos, aquí en África Central, y en especial, en los Grandes Lagos, ocurre lo contrario en la medida en que no hubo desaceleración de las transacciones comerciales a nivel subregional. Al contrario hubo una aceleración de las transacciones comerciales a nivel subregional. Aquí la desaceleración que se registró es a nivel nacional en la medida en que las diferentes provincias congoleñas se quedaron incomunicadas y el Estado congolés se vio reducido en su más mínima expresión; por lo que fue desplazado y sustituido por actores ilegales que se organizaron a nivel regional e internacional para explotar y comercializar ilegalmente los recursos naturales y minerales del país.

¹⁶⁷ Con respecto a los PIB de los países mencionados: Ídem

¹⁶⁸ Filip Reyntjens. Op.cit,

De ahí, vemos que el impacto negativo de los conflictos armados en los Grandes Lagos no se manifestó por el bloqueo de transacciones comerciales como ocurrió en África del Oeste, sino por la ilegalidad e ilegitimidad de los actores del comercio subregional.

2.8 El impacto sociopolítico en la región

Siendo un país de África Central, la RDC es miembro de la Comunidad Económica de los Estados de África Central (CEEAC) y de la Comunidad Económica de los Países de los Grandes Lagos (CEPGL). Sin embargo, el conflicto armado en la RDC modificó las estructuras de cooperación regional e hizo emerger nuevos intereses no sólo a nivel estatal sino también a nivel de organizaciones regionales africanas. El estallido del conflicto armado hizo que la RDC reorientara su cooperación a nivel regional. En efecto, la RDC, aun siendo un país de África Central, se encuentra más integrada en África Austral que en África Central ahora¹⁶⁹.

La afiliación de la RDC a la Comunidad para el Desarrollo de África Austral (SADC) así como al Mercado Común de los Estados de África Austral (COMESA) constituye un mayor factor de desequilibrio de la cooperación en la región de África Central. Este viraje afectó el funcionamiento de las instituciones económicas del África Central precipitadas a tal punto que se dejó de hablar de integración regional en los países de los Grandes Lagos durante un buen momento¹⁷⁰.

La CEPGL se encontró paralizada durante un largo periodo debido a los enfrentamientos armados entre sus estados miembros. En cuanto a la CEEAC, ella está en un estado letárgico y se encuentra dentro de las comunidades subregionales de integración económicas menos performantes del continente.

Por otro lado, el hecho que dos de sus agresores (Ruanda y Burundi) fueran miembros de la CEPGL podría explicar el distanciamiento de la RDC de la CEPGL durante un largo

¹⁶⁹ Kabanga Musau Donatien (Consultan). Op.cit,

¹⁷⁰ Tenemos que precisar aquí que la CEPGL ha sido reactivada desde 2007. Sin embargo tenemos que precisar también que la desconfianza entre sus miembros no está ausente en la medida en que Ruanda también está más integrado ahora a los países del Este de África que en África Central.

periodo antes que la reactivación de dicha organización volviera a empezar en el 2007. La RDC había dejado de contribuir al presupuesto de esta organización y sus atrasos son estimados a 2, 338,287.65 dólares¹⁷¹.

La agresión de la RDC por sus vecinos Ruanda, Burundi y Uganda de los cuales los dos primeros son sus amigos tanto en el seno de la Comunidad Económica de los Países de los Grandes Lagos (CEPGL) como en la Comunidad Económica de los Estados de África Central (CEEAC) ha creado un ambiente de inseguridad en la región y obliga la RDC a integrarse en el África Austral sobre todo si se tiene en cuenta el apoyo militar recibido de parte de Angola, de la Namibia y de Zimbabwe mientras que los países de la región central vacilaban para intervenir. Además, este apoyo está acompañado por la formación militar de congoleños en Angola y en Zimbabwe.

El cambio de la situación en término de refuerzo de las relaciones de cooperación con el África Austral que se tradujo por la paralización de la región central de origen se explica claramente por los nuevos intereses tanto militares como comerciales desarrollados en el contexto del conflicto armado.

A pesar de la vieja amistad que existía entre Museveni (presidente de Uganda) y Kagame (presidente de Ruanda), las Fuerzas armadas de Ruanda y de Uganda se enfrentaron en varias ocasiones dentro del territorio de la RDC. Las dos fuerzas armadas se enfrentaron en Kisangani (RDC) en agosto de 1999, y causaron destrucciones en el centro de la ciudad y centenares de civiles muertos. La causa de los enfrentamientos fue la partición de Kisangani entre Ruanda y Uganda. Otra confrontación entre estos dos ex aliados tuvo lugar en los alrededores de Kisangani, así como en el norte-este de la región de Ituri. La tensión subió a tal punto que, en el 2001, el Gobierno ugandés declaró formalmente a Ruanda como nación hostil (Filip Reyntjens. Op.cit. Pág.594).

Por fin, debemos precisar que por regla todos los países que comparten una frontera con un país en guerra suben automáticamente su presupuesto militar en detrimento de proyectos socioeconómicos. En 2001 Uganda pretendía comprar nuevos tanques, aviones de guerras y artillería, formar más pilotos y oficiales para su Armada y emprender una campaña de

¹⁷¹ Kabanga Musau Donatien (Consultan), Ibid.

reclutamiento. El presidente Museveni quería pasar el presupuesto militar de 113 millones a 252 millones de dólares en tres años¹⁷². El informe de International Crisis Group del 24 de mayo de 2002 sostiene que 12 millones de dólares donados por el Fondo Stabesi para financiar proyectos agrícolas fueron desviados y reorientados hacia la compra de seis helicópteros de combate MI-24¹⁷³.

El impacto de estos conflictos armados no se limita sólo en lo económico y político. Además debilita el aparato estatal y el tejido económico del país. El conflicto armado congoleño ha destruido también el tejido social congoleño y acabado con la vida de millones de congoleños y generado otro importante grupo de refugiados y de lisiados de guerra.

La ocupación del Kivu por fuerzas extranjeras ocasionó una disminución neta de la producción agrícola y escasez de víveres de primera necesidad. En el sector del transporte, la Sociedad nacional de ferrocarril (SNCC) cesó sus actividades durante la segunda guerra de la RDC. Antes de la guerra la Sociedad tenía un personal de 525 personas en Kindu. Sin embargo, en 2003 volvieron a encontrar sólo a 200 personas. La diferencia es de 325 personas que se encuentran entre los desplazados y fallecidos. Sin embargo, entre éstos, 70 miembros del personal murieron por malnutrición en Kindu¹⁷⁴.

El número de muertos causado por las dos guerras de la RDC ha alcanzado los 3,3 millones de personas¹⁷⁵. El Alto Comisionado de las Naciones Unidas para los Refugiados (ACNUR) estima el número de refugiados congolés a 462, 000 personas en el 2004¹⁷⁶. El número de desplazados internos alcanzó su record en 2003 con 3,4 millones personas. En 2006 esta cifra se redujo otra vez a 1,5 millones y se mantuvo así hasta el año 2010¹⁷⁷. Hoy en día (2011) se estima el número de desplazados internos a 2 millones de personas¹⁷⁸. Según varias fuentes la RDC es el país con el número más elevado de niños soldados (entre

¹⁷² Sénat de Belgique. Op.cit,

¹⁷³ Idem

¹⁷⁴ Kabanga Musau Donatien (Consultan). Op.cit,

¹⁷⁵ Programme des Nations Unies pour le Développement. Op.cit,

¹⁷⁶ HCR : *baisse du nombre de réfugiés dans le monde en 2004 mais hausse de déplacés internes.*

-<http://www.un.org/apps/newsFr/storyF.asp?NewsID=10563&Cr=HCR&Cr1=>

¹⁷⁷ HCR : Human Rights Watch : Une fuite Permanente, septembre 2010.

-<http://www.hrw.org/fr/node/92967/section/7>

¹⁷⁸ UNHCR: *République Démocratique du Congo. Profil d'opérations 2011. Environnement opérationnel.*

-<http://www.unhcr.fr/cgi-bin/texis/vtx/page?page=4aae621d55f>

15, 000 y 30, 000) de los cuales los más jóvenes a pena tienen 8 años¹⁷⁹ . Sabemos también que los refugiados y desplazados ruandeses, ugandeses y burundeses se cifran en millones.

Además sabemos que varios de estos millones de refugiados y desplazados que hemos mencionado en África del Oeste y del Centro no regresaran nunca a sus pueblos respectivos convirtiéndose en lo que Michel Agier ha denominado los “sin Estado” que perderán de una manera u otra la protección de un Estado: refugiados en un campo o en vagabundeo, minoría en exilio, desplazados internos, rechazados, o sea todos aquellos que se encuentran desligados de un sistema político que les pueda dar un espacio y una protección. Además, más allá de la figura política negativa del “sin estado”, hay otra figura negativa antropológica que funda el control, el rechazo y la gestión à parte del indeseable (Agier, 2008. Pág. 33).

Foto 4: Foto de refugiados ruandeses en dirección de la RDC



Fuente: HCR

Se convertirán en personas con mucha vulnerabilidad la cual se manifiesta por la pérdida de sus propios recursos sociales, la ausencia de mediaciones familiares o locales, que podrían hacerse cargo de su sufrimiento. Serán personas desamparadas cuyo handicap, físico o moral, estará incluido en una desocialización general: no tener más lazos, no tener nada más que hacer, no tener más interlocutores, no tener más voz. La vulnerabilidad del

¹⁷⁹ Programme des Nations Unies pour le Développement. Op.cit,

lenguaje humanitario es la vida desnuda de lenguaje filosófico, la pura existencia biológica sin existencia social, la vida colocada en el *ban*, es decir un espacio de excepción alejado del mundo común, pero bajo control policíaca (Agier, Ibid. Pág.222). Formaran parte no de lo que Michel Agier llamó el mundo limpio, sano y visible sino de sus restos oscuros, enfermos e invisibles.

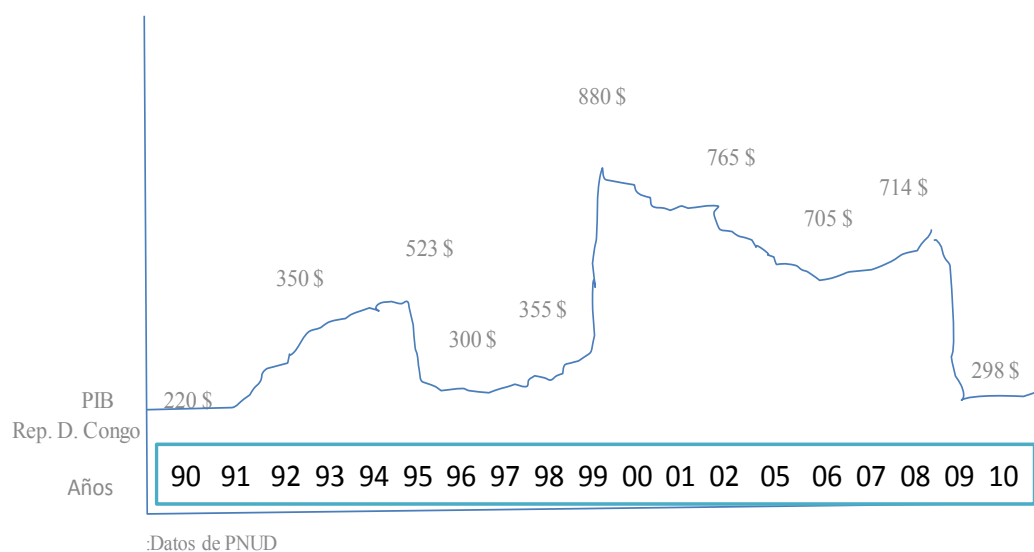
Todo esto nos permite entender que los conflictos armados son una maquina cuyo combustible son vidas humanas, dignidad humana, honor, derechos, instituciones, recursos naturales y minerales, medio ambiente, infraestructuras y economías nacionales, entre otros.

Todo lo que acabamos de ver en este capítulo, a saber los conflictos armados en la Republica del Congo, Chad, República Centroafricana, Burundi y Uganda, el genocidio en Ruanda, la implicación de seis países africanos en el conflicto de la RDC, el pillaje de los recursos de la RDC, la integración criminal a nivel regional, la muerte de millones de personas, así como el desplazamiento de millones de personas, terminó por ocasionar el deterioro de las condiciones de vida de los ciudadanos. Por lo que a continuación se analizará el impacto de los conflictos armados en el índice de desarrollo humano de los países afectados.

3. Consecuencias en el desarrollo humano

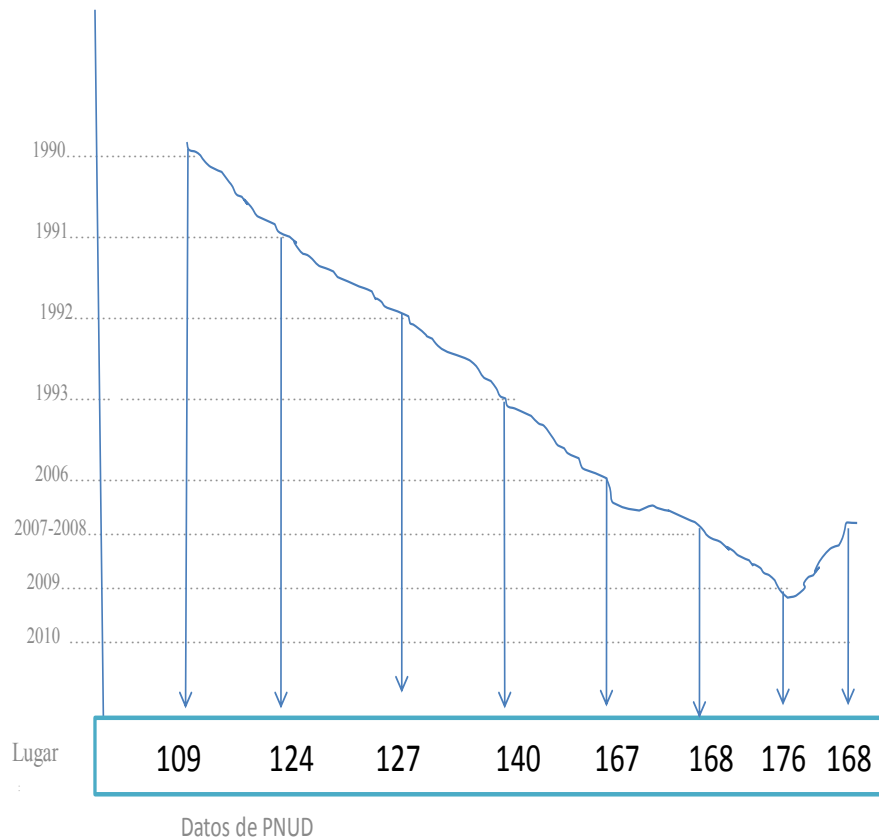
3.1 La RDC

Gráfica 12: Evolución del PIB de la RDC entre 1990 y 2010



Gráfica 12: Esta curva demuestra claramente el impacto negativo de las dos guerras de la RDC en el PIB del país. La primera guerra, entre 1996-1997 y la segunda, entre 1998-2003. Se ve que la curva empieza a bajar antes de 1996, año en que estalló la primera guerra; además, los datos publicados por el PNUD en 1996, reflejan la realidad de 1993 o de 1994. Sin embargo no debemos olvidar que la guerra fue precedida ante todo por una larga crisis política y económica. La lectura de esta curva permite sacar la conclusión de que desde la segunda guerra de la RDC, el PIB de este país no ha podido repuntar de manera sostenida.

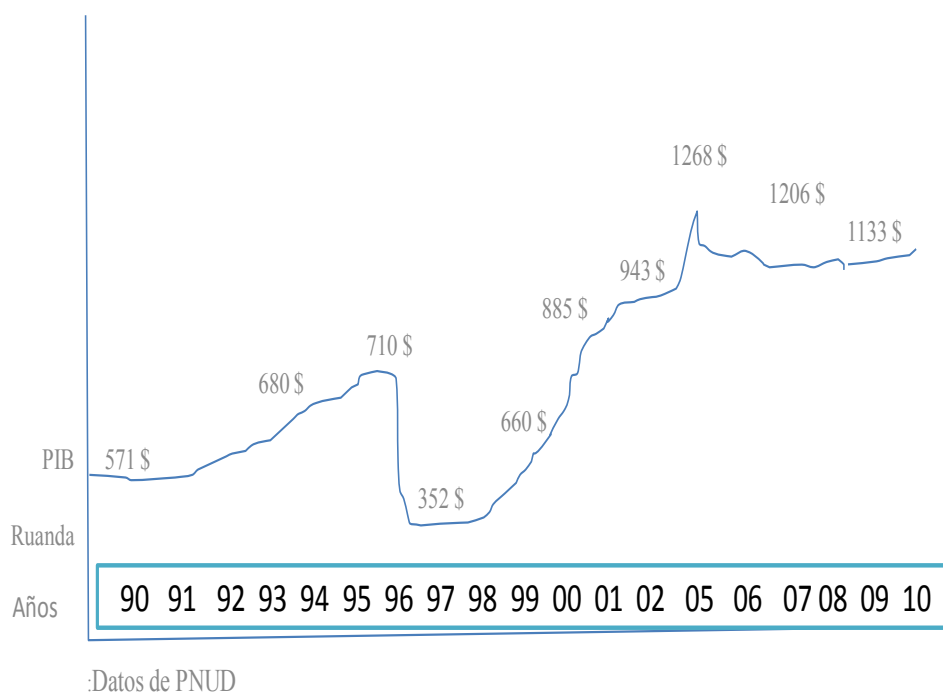
Gráfica 13: Clasificación de la RDC entre 1990 y 2010 por el PNUD según el IDH



Gráfica 13: Esta gráfica no permite ver explícitamente el impacto de las dos guerras en la medida en que el país conoce una caída vertiginosa mucho antes de las mismas. La curva va descendiendo desde 1990 hasta 2009 y el país cae del lugar 109 a nivel mundial en 1990 al lugar 176 en 2009 antes de volver donde estaba en el 2008, es decir en el lugar 168.

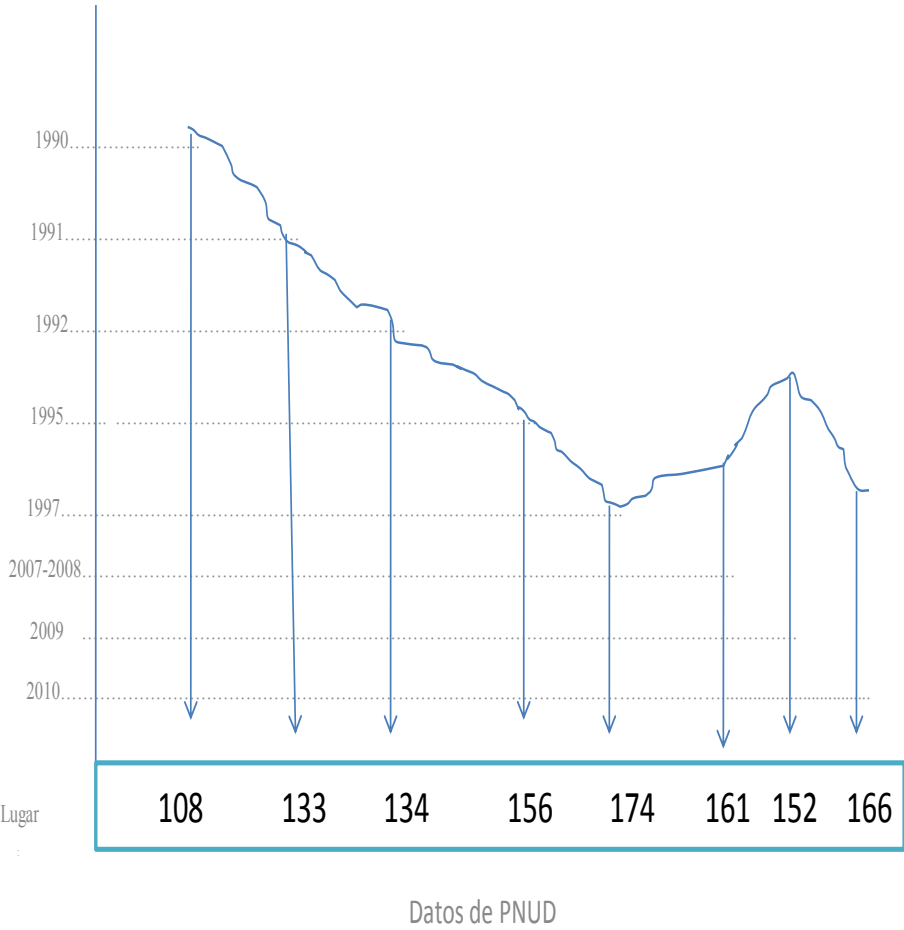
3.2 Ruanda

Gráfica 14: Evolución del PIB de Ruanda entre 1990 y 2010



Gráfica 14: Esta gráfica muestra con claridad el impacto negativo del conflicto ruandés, que culminó con el genocidio de 1994, en el PIB de este país. Aparentemente esta curva no corresponde con la fecha del genocidio de 1994, sin embargo debemos recordar que los datos que el PNUD publica en 1997 reflejan más o menos la realidad de los años 1993 y 1994. Se ve también cómo la curva despegó después de la guerra y llega a mantenerse en lo alto.

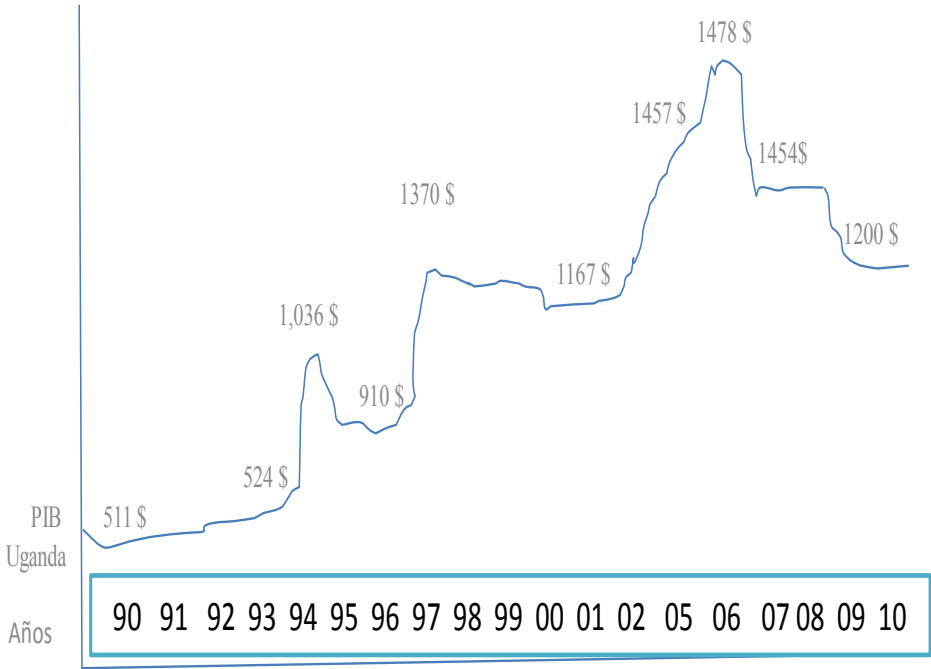
Gráfica 15: Clasificación de Ruanda entre 1990 y 2010 por el PNUD según el IDH



Gráfica 15: llama la atención ya que sólo entre 1992 y 1997 el país perdió 40 lugares. Esto nos permite deducir que el conflicto que empezó en 1990 causó el deterioro agudo de los indicadores en el IDH. Sin embargo, se ve también como, después de la guerra, empieza a repuntar en el 2008, pasando del crítico lugar 174 en 1997 al lugar 152 en 2009 antes de decaer un poco en el 2010.

3.3 Uganda

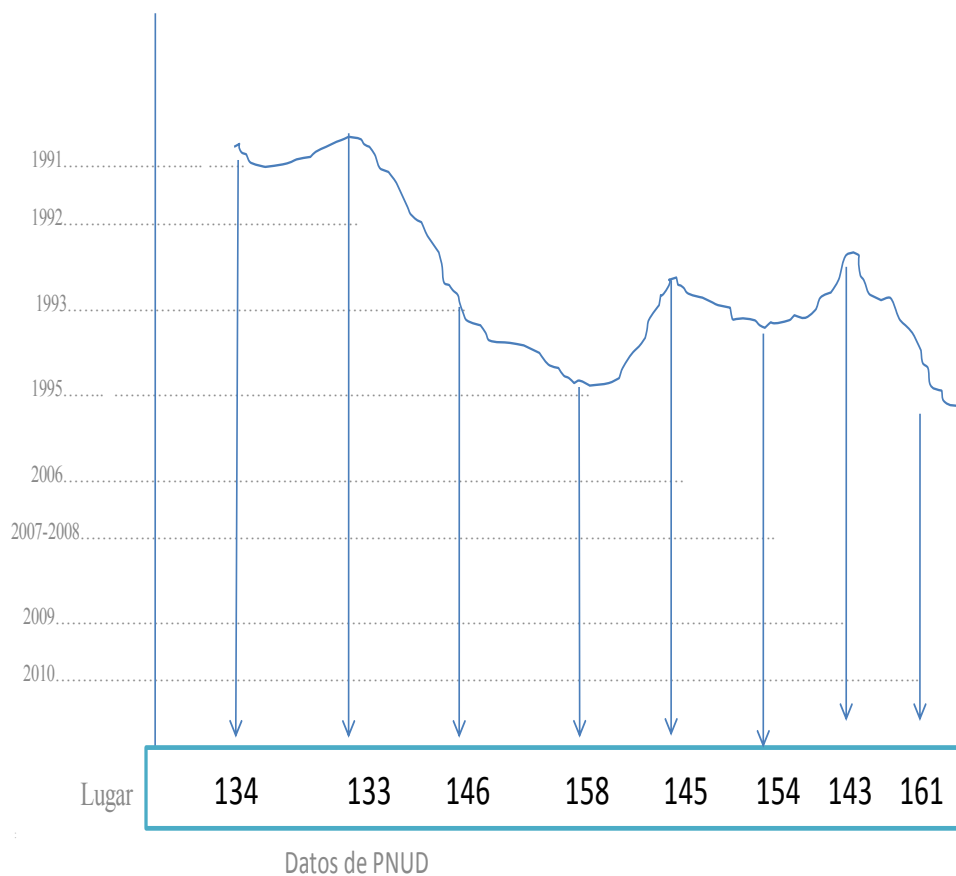
Gráfica 16: Evolución del PIB de Uganda entre 1990 y 2010



: Datos de PNUD

Gráfica 16: muestra que a pesar del largo conflicto armado que afectó Uganda (1986-2006) el PIB de este país ha seguido creciendo de manera sostenida. Sin embargo, debemos señalar que la intensidad de este conflicto es menor con respecto a otros conflictos como el de Ruanda o la RDC. No asistimos a destrucciones masivas de ciudades e infraestructuras como en otros casos.

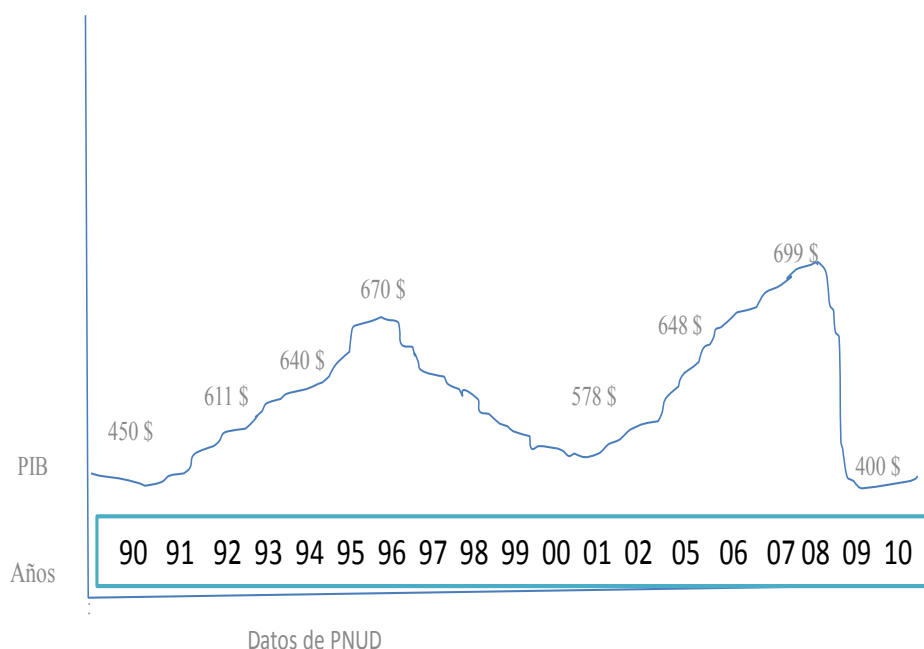
Gráfica 17: Clasificación de Uganda entre 1990 y 2008 por el PNUD según el IDH



Gráfica 17: indica que Uganda es uno de los pocos países africanos que son teatros de conflictos armados en mantener su economía relativamente estable. En esta gráfica también vemos que no hay una caída vertiginosa de la curva como suele ocurrir en los casos anteriores. A pesar del largo conflicto, Uganda no pierde más de 26 lugares en la clasificación de los países del mundo por su IDH. La otra explicación que pudiéramos dar a este fenómeno es que Uganda se ha caracterizado también por una gestión de los asuntos públicos aceptable para no decir buena.

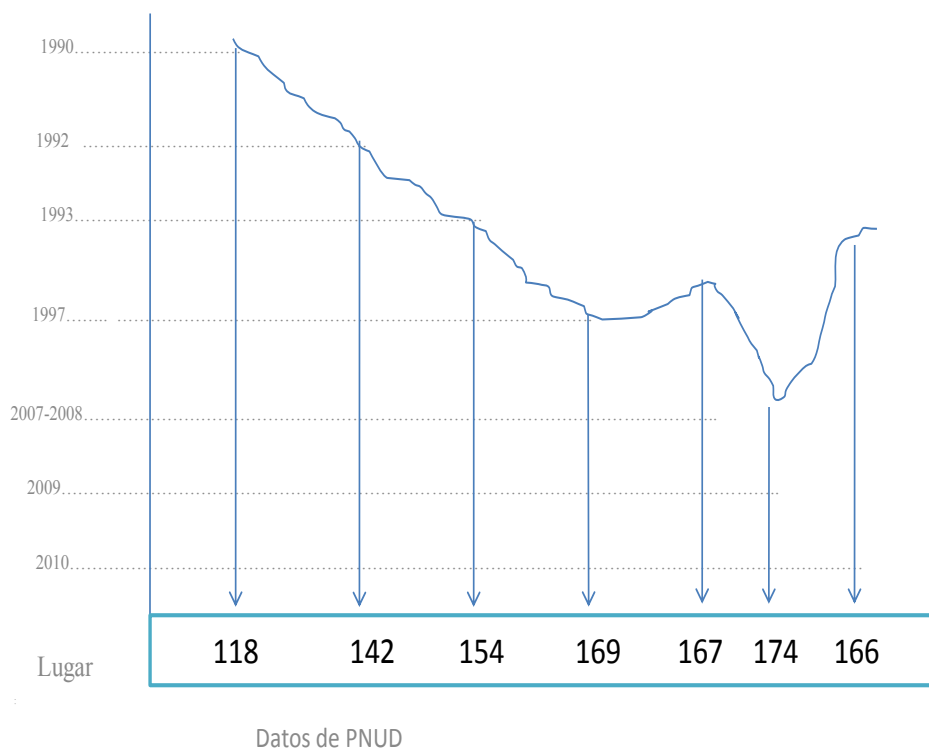
3.4 Burundi

Gráfica 18: Evolución del PIB de Burundi entre 1990 y 2010



Gráfica 18: hace ver que el PIB de Burundi resistió durante cerca de 4 años antes de empezar a decaer después del estallido del conflicto armado a principios de 1994. De manera general la curva ilustra el malestar general del PIB de Burundi desde finales de 1996 ya que no llega a reanudar de manera sostenida. Después de repunte muy tímido en 2008, la curva vuelve a caer en su nivel más bajo desde que el PNUD empezó su ejercicio de clasificación de los países del mundo en 1990.

Gráfica 19: Clasificación de Burundi entre 1990 y 2010 por el PNUD según el IDH



Gráfica 19: refleja el deterioro de los indicadores de IDH de Burundi se manifiesta claramente en la medida en que el país cae del lugar 118 a nivel mundial en 1990 al 169 en 1997. Sin embargo la gráfica no permite concluir que es debido sólo al conflicto ya que la caída empieza mucho antes del estallido de dicho conflicto en 1993.

Tal como en el caso de África del Oeste, aquí también las diferentes gráficas han permitido representar el impacto de los conflictos armados en la vida de los pueblos en el África Central y de los Grandes Lagos. La lectura de las diferentes curvas permitió constatar no sólo el decaimiento de las economías y de los indicadores de desarrollo humano durante los

momentos críticos, sino también el repunte después de la crisis para el caso de Ruanda, cuando se han logrado cierta estabilidad y reconstrucción de la actividad productiva.

A modo de resumen de esta parte, se puede decir que los enfrentamientos armados en los países estudiados han ocasionado desplazamientos poblacionales, millones de muertos, pillaje de los recursos naturales y minerales de la RDC, así como una integración criminal regional. Lo que se tradujo por un deterioro de las condiciones de vidas de los ciudadanos no sólo en los países que sufrieron directamente estos conflictos armados, sino también en los países vecinos también.

Así, después de haber analizado las causas y consecuencias de los conflictos armados tanto en el proceso de integración en África del Oeste como en África Central y de los Grandes Lagos, formularemos en el siguiente capítulo algunas perspectivas que pudieran ayudar a la construcción de una paz duradera en África.

Capítulo 4: Perspectivas hacia una paz duradera en África.

Ahora estamos en condición de proponer algunas perspectivas que pueden ayudar a evitar estos enfrentamientos y construir una paz duradera en África. Estas perspectivas, por la naturaleza y consecuencias de los conflictos que se han estudiados en el presente trabajo de investigación, tienen que orientarse hacia la mitigación de sus causas. Hemos visto que en África del Oeste y en Costa de Marfil en particular, la lucha por el poder político ha sido el principal detonante de las hostilidades al no permitir a ciertos ciudadanos participar en las elecciones presidenciales de 2000. En África Central y de los Grandes Lagos también políticos apoyados por medios irresponsables de comunicación facilitaron el genocidio en Ruanda, lo que tuvo una consecuencia directa en el conflicto congoleño. Esto no quiere decir que todos los conflictos que hemos estudiado tengan como causa única la política ya que hemos visto que están también otras causas tales como la pobreza, la injusticia tanto social como judicial, la privatización del aparato estatal, etc.

Teniendo en cuenta estas causas y las consecuencias que hemos visto a lo largo de este trabajo de investigación, proponemos las siguientes perspectivas:

1- Seguridad con Justicia

Ante todo, queremos subrayar que la seguridad militar no se debe concretar a costa de la seguridad de los ciudadanos. La seguridad humana (UNEP 1994, Oswald/Brauch 2009) es una profundización de la seguridad y en lugar de orientarse hacia el Estado como la seguridad militar, la seguridad humana pone en el centro del quehacer político a los seres humanos. Sin esta seguridad para los humanos, no puede haber seguridad política, ni un Estado sostenible. Por ello no hay contradicción entre ambas, ya que se pueden complementar al garantizar la ausencia de miedo, pero nunca puede la seguridad militar sustituir la seguridad humana en los pilares de ausencia de necesidades y libertad de vivir con dignidad y en un Estado de derecho.

Si el Estado no cumple y no hace cumplir las leyes, se convertirá en el problema y no en la solución y de continuar pronto en Estado fallido. Como principio básico debería regir que ni en nombre de la soberanía, ni tampoco en nombre de la de seguridad militar se puede violar la integridad, los derechos humanos y los derechos de los ciudadanos. El bien jurídico más valioso de un Estado son las vidas y el bienestar de sus ciudadanos, por lo que la soberanía sirve solamente si ella protege este bien jurídico. De no hacerlo, la soberanía dejaría de tener sentido. Además, sabemos que muchas veces se hace referencia a la defensa de la soberanía y de los intereses de la nación, cuando de hecho se esconde detrás de este tipo de discurso la satisfacción de los intereses egoístas de un grupo de gente ávido de poder, que utiliza las instituciones del Estado para pisotear los derechos de la mayoría de los ciudadanos.

Aquí estamos de acuerdo con A. Wendt, si trasladamos lo anterior al nivel internacional, cuando dice que la anarquía del sistema internacional no consiste en la carencia de un gobierno central que regule a los Estados como gendarme necesario-, donde la única motivación de los actores sea maximizar sus ganancias y minimizar sus costos en función de un sistema de auto ayuda. Por el contrario, los Estados y sus decisores, como estructuras compuestas por las confluencias de percepciones, identidades e intereses formadas socialmente, actúan de modo distinto hacia quienes son *amigos* o *enemigos*, atendiendo así a los significados que se le atribuyen “*ya que los segundos constituyen una amenaza y los primeros no*”.

En esta aseveración de Wendt estamos presente ante las ideas preconcebidas y los prototipos, ya que los que son “nuestros amigos no pueden ser malos” mientras que los que piensan diferentes, se visten diferente, tienen creencias diferentes, etc., son “nuestros enemigos” y por lo mismo son los malos. De ahí nace tanto la injusticia como la impunidad ya que la maldad de los “amigos” es erigida en actos de salvación y la del “del enemigo” es denunciada y, si posible, castigada severamente, frecuentemente injustamente. Mientras que, para el bien de todo el mundo, la verdad debe ser dicha independientemente que esté o no esté a nuestro favor. Por ello, la justicia hay que hacerla independientemente que nos favorezca o no.

Además siempre salemos ganando haciendo justicia en la medida en que aún perdiendo un pleito ante un supuesto enemigo, es ganancia para el futuro de la sociedad ya que ella se convierte en una sociedad justa. El futuro radioso pertenece a las sociedades justas, mientras que las sociedades injustas serán, tarde o temprano, víctimas de su propia injusticia y despotismo.

Es por eso que la institución de la “palabre” no es un impedimento que el juez sea pariente de uno de los contrincantes, ya que lo que guía la “palabre”, es su temor al Dios creador, es el temor de perder su prestigio, su credibilidad y su honor¹⁸⁰. En la actualidad, la gente está dividida entre izquierda y derecha; entre Norte y Sur; entre negros, rojos, amarillos y blancos; entre creyentes y no creyentes, etc. Desafortunadamente se dice el derecho y se hace justicia en función de que el acusado o la víctima sea uno de los “nuestros o no”; y no debe de ser así ya que el mejor arma contra la violencia y los conflictos es la justicia, la igualdad, el desarrollo, la equidad en la repartición de los recursos, etc. El derecho debe ser para todos y no para un grupúsculo de gente. Las leyes deben ser respetadas no mediante discursos demagógicos sino por actos, es decir aplicarlas sin distingo.

2-Evitar el discurso del odio

El odio permea cualquier comunicación que desacredite a una persona o un grupo de personas sobre la base de algunas características como la raza, género, etnia, nacionalidad, religión, pertenencia a grupo político. El arte de cultivar el odio al otro, de convertir la mentira en verdad y viceversa, etc., debe ser combatido. En eso habrá que preparar a los ciudadanos para que no se les compren este tipo de discursos a ningún político y a ningún medio de comunicación. Los ciudadanos tienen que estar convencidos que el primer enemigo de la sociedad es el autor de estos tipos de discursos, así como los que violan las leyes, etc. Es lo que hace falta construir a través la educación y sensibilización. Los

¹⁸⁰ Estos principios son reforzados en el caso de los países de tradición musulmanas por un dicho del Profeta de los musulmanes (Muhammad) cuando él dijo a sus compañeros más cercanos: <<ayuden a sus hermanos (parientes de sangre o de fe) ante cualquier discusión, disputa o enfrentamiento>>. Sus compañeros le contestaron al Profeta diciendo: <<Oh! Mensajero, nosotros sabemos cómo ayudar a un pariente cuando esté enfrentado a otros si es él quién tiene razón, pero no sabemos cómo ayudarlo si es él quién tiene la culpa>>. El Profeta les contestó: <<diciéndole la verdad>>. (Fin de cita).

ciudadanos bien preparados pueden inyectar una fuerte dosis de moral y ética a los políticos que les siguen manipulando. De este modo los ciudadanos pueden, al votar para los que promueven el discurso conciliatorio, sancionar a los recalcitrantes, obligándolos a reconsiderar sus discursos de odio y de división.

De ahí el importante papel de los medios de comunicación en la medida en que los ciudadanos escuchan, sienten y ven el mundo a través de ellos. No hay una profesión más noble e indispensable que la de los médicos y farmacéuticos. Sin embargo, ni ellos pueden prevalecerse de este privilegio para decir que tienen el derecho de inventar de manera deliberada una enfermedad contra un paciente en aras de dañarlo o prescribirle un medicamento diferente al que el paciente necesita. Si este cuerpo de profesión tiene su código de ética y sus integrantes son hasta penalmente responsables de sus actos en el marco del ejercicio de su profesión, no será este código ético aún más necesario para los políticos?

Los comportamientos y los discursos elaborados en aras de engañar a la sociedad y de distorsionar la verdad deben ser condenados enérgicamente y prohibidos. Ninguna profesión está por encima de otra y ninguna profesión está por encima de las leyes. La información es un cuchillo de doble filo. De igual manera que una información responsable es vital para el progreso de las sociedades, de igual manera una información irresponsable puede ser factor de desestabilización de una sociedad determinada (ej. el papel de radio collines en el genocidio en Ruanda).

No se debe permitir que en ninguna profesión la gente se especialice para conspirar de manera deliberada en contra de los ciudadanos deformando la realidad de las cosas y convirtiendo la verdad en mentira y viceversa. Sentarse especialmente para conspirar y divulgar informaciones falsas y así intoxicando a la opinión pública debe ser inaceptable.

Estas perspectivas que hasta aquí hemos mencionado deben ser una costumbre de los Estados africanos tal como A. Wendt menciona en estas líneas: “para los constructivistas, el sistema internacional se basa en un conjunto intersubjetivo de ideas, las cuales tanto dan origen como regulan las interacciones entre los diversos agentes que lo componen. Es como

lo establecido en el Derecho Internacional Público, dada la proximidad que éste tiene con el constructivismo al estudiar a las Relaciones Internacionales como problema central, y más específicamente con la costumbre como fuente del Derecho Internacional Público, ya que la norma proviene de un comportamiento generalizado y repetido por un gran lapso de tiempo, cosa que hace que el mismo se institucionalice, y haga que una conducta contraria a él, sea considerada como *incomprensible e inadmisible* por parte de la colectividad”.

Para lograr lo anterior es indispensable también la reestructuración de los partidos políticos de manera que todas las etnias y todas las regiones estén proporcionalmente representadas en las estructuras de dichos partidos. Para garantizar que esto se cumpla, es importante hacer un control periódico para evitar que un partido político cumpla con estos requisitos sólo para los efectos de su creación y cambie el estatus quo después. De esta manera, se puede lograr que el número de diputados de cada partido político refleje no sólo la diversidad étnica de cada país sino también la diversidad regional. De este modo los partidos políticos nacionales se sustituirán a los partidos étnicos y regionales.

3-Educar a niños

Otro aspecto no de los menos importantes que pudiera ser mejorado y consolidado es la educación de los niños no solamente en el seno de la familia, sino también en la escuela pública, gratuita y obligatoria. Nosotros somos los niños de ayer; hoy el mundo está a la imagen de lo que hicieron de nosotros ayer, y, mañana estará a la imagen de lo que hacemos de nuestros niños en la actualidad. No podemos sembrar viento y esperar una excelente cosecha. Para cambiar el mundo habrá que cambiar lo que resulta fácilmente cambiable que, en este caso, son los niños y su educación.

Si queremos que el mundo sea pacífico el día de mañana, tenemos que prepararlo consecuentemente. Para eso, enseñaremos a nuestros niños a amar la verdad y a rechazar la mentira, pero sobre todo a negociar pacíficamente las diferencias. Les enseñaremos a amar la paz y a rechazar la violencia. Por lo que no fabricaremos juguetes de violencia, no les enseñaremos los juegos violentos, no produciremos películas de violencia, no divulgaremos en los medios de comunicación programas que les acostumbren a la violencia.

En vez de enseñar a nuestros niños cómo secuestrar a un individuo diferente de nosotros, la mejor opción sería enseñarles, desde temprana edad, a alejarse del camino de la violencia y a seguir el camino del pacifismo. La cultura del racismo, la discriminación y el odio no hacen la felicidad de nadie. Los que recurren a estas prácticas pensando que con eso tendrán más votos, o más empleo y menos violencia en sus urbes se equivocan. Al contrario, esto genera más violencia y esta última, en vez de favorecer el progreso, es factor de desestabilización.

Por lo que debemos enseñar a los niños a convivir en la tolerancia y armonía. Se sabe que las relaciones humanas son siempre conflictivas y que la superación pacífica y positiva de estas situaciones es precisamente la forma de convivencia armónica de distintas culturas, pueblos, religiones, sexos, razas y otras diferencias que puedan servir de excusa para la división, el antagonismo, el odio o la incompreensión.

Este tipo de formación es un proceso que debe estar presente en el desarrollo de la personalidad. Como proceso debe ser continuo y permanente, para enseñar a aprender a vivir en la no violencia, que confía en la creación de ámbitos de justicia, de respeto, de tolerancia y felicidad gradualmente más amplios. Por fin, este tipo de enseñanza debe ser un proceso de enseñanza-aprendizaje de la cultura de la paz que implica una ética personal y social fundamentada en la convivencia en libertad e igualdad.

4-La integración al desarrollo

Para el sustento de todo lo anterior, es indispensable promover el desarrollo socio económico de los países africanos y que este desarrollo tenga impacto positivo en todos los patrones de vida de los ciudadanos. El crecimiento económico debería tener un impacto directo en la canasta básica, educación, salud, agua potable, energía, etc. para que se traduzca por una calidad mejor de vida de los ciudadanos.

Para lograr este desarrollo, la integración regional es la mejor opción para los países africanos, en la medida en que ningún país africano puede por sí solo construir un Estado soberano y una economía fuerte de manera duradera sin los demás. Por ello es imperativo

racionalizar y consolidar la integración subregional y regional en África. La independencia económica de África se concretará solamente si los africanos unan sus esfuerzos.

El Plan de Acción de Lagos (PAL) para el Desarrollo Económico de África 1980-2000 ya había establecido los principios directores a seguir y las medidas a tomar para realizar la autosuficiencia nacional y colectiva en el dominio económico y social, con el fin de instaurar un nuevo orden económico internacional. Sus principales metas eran promover el desarrollo económico y social, así como la integración de las economías africanas en aras de incrementar la autodependencia y favorecer un desarrollo endógeno y auto-sustentado; facilitar y reforzar las relaciones sociales y económicas; edificar una economía africana dinámica e independiente estableciendo programas específicos anuales con el fin de concretar esta cooperación económica a nivel subregional, regional y continental, entre otras.

El Plan de Acción de Lagos abarca diferentes dominios: agricultura y alimentación; industrialización de África a través de la persecución de objetivos a largo, medio y corto plazo; ejercicio de la soberanía total de los países sobre sus recursos naturales, apoyándose sobre la formación de hombres y mujeres que tengan dominio de las tecnologías apropiadas; puesta de la ciencia y tecnología al servicio del desarrollo del continente a nivel nacional, subregional y regional; adopción y aplicación de una estrategia general en materia de transporte y comunicación; promoción e intensificación de los intercambios comerciales y financieros a nivel continental, entre otros.

Este proyecto continental había propuesto alternativas a las soluciones y políticas a corto plazo que habían caracterizado los países del continente proponiendo un plan visionario muy importante y sin precedente sobre la promoción de una independencia colectiva para el desarrollo sostenible del continente africano. Resultaron de este Plan esfuerzos subsiguientes con el fin de planificar el desarrollo sostenible de África. Sin embargo, África sigue siendo el continente más pobre. Se considera que la falta de éxito respecto a la realización de la visión y de los objetivos expresados en el PAL debe principalmente a la imposición del Programa de Ajuste Estructural por parte de las Instituciones de Bretton

Woods en los años ochenta y la manera en que los países africanos aplicaron las políticas y programas específicas. Los países africanos siguieron contando con un apoyo financiero externo que generalmente privilegiaba actividades y soluciones a corto plazo. Vieron al desarrollo humano de corto plazo y no prestaron atención en el desarrollo sustentable.

Aun así este proyecto tiene muchas iniciativas que se pueden rescatar hoy día (2011) en la medida en que había planteado desde los años ochenta los conceptos de autodependencia y de desarrollo endógeno y autosustentado. Efectivamente África necesita en la actualidad obtener su segunda independencia: la independencia económica, que retoma el principio de la promoción de la autodependencia colectiva la Unión Africana en el artículo 4 alineado k) de su Acta Constitutiva. Por cierto, sería muy conveniente explicar aquí en qué consiste cada uno de estos conceptos.

4.1-Autodependencia

La autodependencia es entendida como ser protagonista de su propia vida, aunque uno no sea el único actor de su película. Es dejar de colgarse del cuello de los otros. Uno puede necesitar la ayuda en algún momento, pero mientras sea uno mismo quién tenga la llave, esté la puerta cerrada o abierta, uno no está encerrado. Autodependerse significa contestarse las tres preguntas esenciales básicas:

- ¿Quién soy?
- ¿Adónde voy?
- ¿Con quién?

Cuidado con tratar de decidir adónde voy según con quién estoy. Cuidado con definir quién soy a partir de quién me acompaña. Para autodependerse, voy a tener que pensarme a mí como el centro de todas las cosas que me pasan y no dejarme manipular. He de tener la capacidad de defender el lugar que ocupo y la persona que soy, de tener fuerzas para no dejar de ser el que soy para complacer a otros. He de afirmarme en mis decisiones, tener criterio propio y cuidar mis espacios de invasores y depredadores. He de tener el coraje de

ser quién soy¹⁸¹. Para poder ayudarte, pedirte, ofrecerte, para poder darte lo que tengo para darte y poder recibir lo que tú tengas para darme, primero voy a tener que conquistar este lugar, el lugar de la autodependencia¹⁸².

Por fin, voy a tener que concederme a mí mismo algunos permisos para permitirme ser auténticamente quién soy:

- Permiso de estar y de ser quién soy, en lugar de creer que debo esperar que otro determine dónde yo debería estar o cómo debería ser.
- Permiso de sentir lo que siento en vez de sentir lo que otros sentirían en mi lugar.
- Permiso de pensar lo que pienso y también el derecho de decirlo, si quiero, o de callármelo, si es que así me conviene.
- Permiso de buscar lo que yo creo que necesito del mundo, en lugar de esperar que alguien me dé el permiso para obtenerlo¹⁸³.

Desde el punto de vista desarrollo económico, el sistema de las Naciones Unidas destacó el concepto de autodependencia, y más precisamente de autosuficiencia, de los países en vía de desarrollo en el proceso de desarrollo. El concepto invita a los países en vía de desarrollo a unirse y a movilizar al máximo sus propios recursos en aras de resolver sus problemas de orden socioeconómico, técnico y de desarrollo. En este caso la inclusión de las mujeres en el proceso de desarrollo es crucial, ya que en África producen y preparan cerca de 90% de los alimentos que consumen sus familias en las huertas alrededor de las casas.

181 Véase Creciendo un poco cada día
- <http://crecercompartiendo.wordpress.com/2008/03/28/la-autodependencia/>

182 Idem

183 Creciendo un poco cada día. Ibid

El principio de la autodependencia está definido en la Declaración de Cocoyoc (Mexico) de la siguiente manera: “Creer en el pueblo y en la nación, contar con la capacidad que tiene el pueblo mismo para inventar y suscitar nuevos recursos y nuevas técnicas capaces de consumir estos recursos usándolos de una manera socialmente útil, de tomar la dirección de la economía nacional y de dar nacimiento a su propio modo de vida. Creemos que se debe elaborar el principio de autodependencia nacional en la estrategia fundamental de desarrollo. Esto no significa autarquía: al contrario esto implica las ventajas mutuas sacadas de los intercambios comerciales y de la cooperación y una repartición más equitativa de los recursos en aras de satisfacer las necesidades esenciales”¹⁸⁴.

Así los teóricos de este concepto subrayaron constantemente que la autodependencia no significa autarquía o aislamiento con respecto al resto del mundo. Ellos abogan por una reducción de las desigualdades en la repartición de los ingresos, la ampliación del mercado interior, y una participación más activa de los pueblos en la toma de decisiones en todos los niveles: familia, pueblo, ciudad, empresas, cooperativas, escuela, hospital, etc. Por fin, subrayan también la importancia de proteger el medio ambiente.

El concepto descansa sobre las premisas que las condiciones desfavorables del mercado mundial y de las relaciones económicas internacionales imponen a los países en vía de desarrollo la necesidad de crear un sistema sólido de conexiones interiores horizontales gracias a la diversificación de sus economías nacionales. Es decir, el concepto busca a dar al desarrollo económico y social una base independiente, para hacer factible la realización en tiempo oportuno de los procesos de producción en el marco de la región, de asociaciones integrativas y de los países en vía de desarrollo¹⁸⁵.

184 UNESCO : *Réunion d'experts sur le rôle de nouvelles conceptions théoriques dans le processus de développement*. Oulan-Bator, Mongolie, 19-23 août 1980

En <http://unesdoc.unesco.org/images/0004/000403/040306Fb.pdf>

¹⁸⁵ UNESCO : *Réunion d'experts sur le rôle de nouvelles conceptions théoriques dans le processus de développement*. Ibid

4.2-El desarrollo endógeno sustentable

El desarrollo endógeno es una opción estratégica que representa una aproximación que pretende avanzar en la formula de un enfoque distinto del neoliberalismo. Se da en este enfoque especial importancia a los recursos productivos como el trabajo, la tierra, los recursos naturales y la tecnología; partiendo de las potencialidades propias se postula que cada región puede y debe buscar nuevas maneras de inserción en un contexto nacional difícil pero no impenetrable¹⁸⁶.

El concepto de desarrollo endógeno significa también un desarrollo desde adentro; es un modelo económico y social en el que las comunidades desarrollan sus propias propuestas. Es decir, el liderazgo nace en la comunidad y las decisiones parten desde adentro de la comunidad misma. En este sentido, dicho modelo busca la satisfacción de las necesidades básicas, la participación de la comunidad y la conservación del medio ambiente. Desde esta perspectiva, el desarrollo endógeno tiene su meta la comunidad de manera que el desarrollo lo trascienda hacia arriba, hacia la economía del país y de allí para el resto del mundo¹⁸⁷.

La principal característica del paradigma neoliberal es su concentración en los equilibrios micro y macroeconómicos de corto plazo de los principales agentes económicos en los diversos mercados, suponiendo constantes la tecnología, la población, los recursos naturales y el medio ambiente; los valores y patrones de comportamiento culturales, las estructuras de poder, las relaciones internacionales, las instituciones y las relaciones sociales.

Por lo que una de las críticas de Alexander Wendt versa sobre esta característica del neoliberalismo en la medida en que en lugar de enfatizar exclusivamente en los incentivos materiales, el constructivismo presta gran atención a la construcción de identidades

¹⁸⁶ Menry Fernández Pereira: *¿Qué es el Desarrollo Endógeno?*

<http://www.slideshare.net/guest1e1572/desarrollo-endogeno-sustentable>

¹⁸⁷ Clara Bovine y Jackeline Rodríguez: desarrollo endógeno y el cambio.

intersubjetivas (principios y valores compartidos, percepciones del mundo, marcos históricos culturales para así rechazar la lógica de costo-beneficio: que no concede especial interés a las identidades y los intereses de los participantes, sino que más bien los trata como factores exógenos fijos, centrándose en la manera en que los actores se comportan y en los resultados de sus acciones. Los constructivistas sostienen que la estructura del sistema internacional está compuesta fundamentalmente por ideas (...) la estructura no está definida solo en términos de recursos materiales, sino también en términos de ideas.

De ahí, el desarrollo humano requiere reestructurar la promoción de conocimientos con miras a socializar la conciencia crítica y los instrumentos cognoscitivos necesarios para contrarrestar las múltiples formas de dependencia. Dicha reestructuración precisa que las nuevas ideas deben confrontar se con aquéllas hasta ahora dominantes en los espacios de las políticas públicas. De allí la necesidad de realizar un conjunto de acciones que permitan lograr que estas ideas sean discutidas y profundizadas en los múltiples ámbitos y escenarios donde se intenta promover un desarrollo centrado en las personas capaz de mejorar la seguridad humana.

Así, el desarrollo endógeno se lleva a cabo en el marco del paradigma constructivista, en la medida en que, contrariamente al neoliberalismo, las identidades y los intereses de los participantes son sus principales variables de mediano y largo plazos del desarrollo económico y social. El modelo endógeno busca la implementación de una estrategia autóctona de desarrollo que impulse una economía solidaria orientada a las necesidades del colectivo y a los mercados nacionales, por ende, que impulse la defensa y valorización del capital natural, cultural y patrimonial; la defensa del capital social y democrático; es decir, la importancia del fortalecimiento de las instituciones públicas, el fomento de la participación ciudadana en el espacio municipal, regional y nacional; la defensa del capital humano mediante la mejora del acceso a la educación, a la nutrición y a la salud.

Por ello, el capital económico debe generarse desde dentro en función de las necesidades internas de empleo y crecimiento, programas territoriales que atiendan a ventajas comparativas, servicios de apoyo a la producción, acceso a los mercados de los pequeños y

medianos productores, fomento a la innovación productiva de calidad y a la gestión¹⁸⁸.

Por lo que la inserción de la economía africana en la economía mundial no debe realizarse en función de intereses foráneos sino en función de las necesidades de los pueblos africanos. Por eso habrá que preparar a los cuadros consecuentemente. De ahí la relación entre las industrias y la investigación científica. La academia debe planificar sus programas científicas en función de las necesidades del continente.

En el pasado, a pesar del atraso en ciertos dominios esenciales de la tecnología moderna las nuevas universidades que fueron creadas después de las independencias políticas en África no eran concebidas para ayudar a llenar el abismo tecnológico que existía entre África y los países desarrollados. Estas universidades tuvieron más fama por su enseñanza de cultura general que por su formación profesional en medicina, en agricultura, en ciencias veterinarias, etc (Mazrui en Adonon, Vol.2, 2003: 131-132). Dieron más peso a las ciencias humanas y letras en vez de la tecnología productiva que necesitaba el continente.

Es por eso que propondríamos la creación por parte de la Unión Africana de al menos dos grandes universidades en el continente que den todo el peso requerido a la enseñanza de la técnica y tecnología productiva dentro de un modelo donde la práctica de la profesión se combina con las enseñanzas teóricas. Una de estas universidades pudiera estar destinada a los países africanos francófonos y lisófonos, mientras que la segunda sería para los países anglófonos. Estas dos instituciones continentales podrían elaborar sus programas en función de las necesidades del continente en materia de ciencia y tecnología productiva e intercambiar los avances científicos y tecnológicos. Además, ellas podrían establecer relaciones fraternales e intercambiar programas y experiencias en materia de investigación, por ejemplo; todo esto en aras de romper la estructura de una economía diseñada para satisfacer intereses ajenos al continente africano para poner en su lugar una economía que responda a los intereses y necesidades de los ciudadanos del continente.

¹⁸⁸ Menry Fernández Pereira. Op.cit

5- Religión

La práctica religiosa no manipulada siempre ha sido un factor de paz y de quietud en África. La religión musulmana especialmente ha contribuido activamente en la lucha por la libertad de los pueblos africanos del yugo colonial. En la actualidad tanto los musulmanes como los cristianos participan activamente en los procesos de prevención y de resolución de conflictos armados en el continente. La sociedad llamada moderna tiene hoy en día (2011) grandes avances en términos de descubrimientos científicos y de creación de riquezas. Sin embargo, muchas veces, estos avances se están logrando a costa de valores morales y éticos vitales para el ser humano y cuya carencia puede causar el decaimiento de la humanidad entera.

El desarrollo científico y económico deberían estar acompañados de un desarrollo social integral. Normalmente cada vez que demos un paso adelante en ciencia y economía, debemos dar otro igual en lo social, lo ético y lo moral, y no al revés. No debe ser que cada vez que marquemos un paso en ciencia y economía le corresponda un paso atrás en lo ético, lo moral y lo social.

Desafortunadamente es lo que está pasando muchas veces, por lo que la religión llevada a la práctica de manera correcta puede jugar un papel importante en la socialización, humanización y moralización de nuestras sociedades llamadas modernas y civilizadas pero que, a veces, tienen de todo excepto lo civilizado.

Consideraciones finales

Los cambios ocurridos en el sistema internacional en los años 90 tales como la caída del muro de Berlín y la disolución de la URSS tuvieron consecuencias directas en la vida de los pueblos africanos. En efecto, el fin de un mundo bipolar y el advenimiento de un mundo unipolar que condicionaba a partir de ahora su ayuda a la instauración de la democracia pluripartidista, propiciaron el aislamiento de África de la arena internacional. Además, el hecho de imponer de manera brusca la instauración de la democracia pluripartidista de corte occidental a un África mal preparada para eso en aquella época, provocó el estallido de múltiples conflictos armados en el continente africano. Entre dichos conflictos podemos mencionar los casos de la República del Congo (Brazaville), Ruanda y de Costa de Marfil, entre otros.

Estas nuevas adversidades de la coyuntura internacional favorecieron el refuerzo del sentimiento de unidad africana en aras de enfrentarlas. Es por eso que los dirigentes africanos decidieron enmendar la Carta de la Organización de la Unidad Africana (OUA) creando en su lugar la Unión Africana (UA) con más efectividad las dinámicas internacionales. Así, la principal meta de la UA es desarrollar a África a través la integración socio económica y política.

Sin embargo, consideramos que los dirigentes africanos deben hacer todo lo posible para erradicar los conflictos armados del continente en la medida en que éstos pueden comprometer este proceso. Además, el análisis del impacto de los conflictos regionales en el proceso de integración en África a lo que nos hemos dedicado en este trabajo nos ha permitido comprobar la hipótesis de que los conflictos armados son un obstáculo real a cualquier proceso de integración. Hemos visto que estos conflictos desgastan los recursos tanto financieros como humanos y materiales de los países afectados; favorecen el pillaje de sus recursos naturales y minerales, bloquean los intercambios regionales, y en muchos casos han promovido una economía en manos de criminales.

1. África del Oeste

Hemos visto que la Comunidad Económica de los Estados de Africa del Oeste (CEDEAO) buscaba ante todo la integración económica de la subregión: Sin embargo, con tantos conflictos armados en la subregión, tuvo que cambiar de estrategia dedicándose primero a la prevención, gestión y resolución de estos conflictos armados sin lo cual la integración económica sería imposible. De este modo, lo económico y el desarrollo fueron relegados en segundo lugar.

No obstante, si bien la intervención de la CEDEAO ha podido poner fin a estos conflictos armados una década más tarde, ella no fue sin consecuencias, ya que por poco estalla la organización subregional a raíz de dicha intervención militar. La intervención militar en Liberia y Sierra Leona ocasionó una división en el seno de la CEDEAO; hubo una oposición entre países francófonos y anglófonos ya que los primeros se opusieron a la intervención militar y optaron por el dialogo mientras que los últimos, optaron por el uso de la fuerza.

Además, hemos visto en lo económico cómo Costa de Marfil pasa a convertirse de un buen vecino que hacía desbordar el crecimiento económico en los países vecinos a un vecino que hace desbordar la crisis en los mismos. Ahora asistimos al fenómeno contrario en la medida en que la desestabilización de la segunda economía oeste africana resultó perjudicial tanto para el país que la sufrió como para sus vecinos sin salida al mar.

De esta forma asistimos a las consecuencias siguientes:

- Caída de cerca de 70% del total de las exportaciones de Mali y de Burkina Faso;
- Caída de más de 70% del total las importaciones de Níger y 27% de sus exportaciones;

- Parálisis y cierre de varias pequeñas y medianas industrias por falta de materia primas y otros materiales;
- Pérdida de miles de millones de dólares para los 4 países (Costa de Marfil, Níger, Burkina Faso y Malí);
- Regreso de expatriados de los países vecinos a sus respectivos países;
- Desintegración subregional durante el tiempo de parálisis del puerto y del ferrocarril marfileño.

2. África Central y de los Grandes Lagos

En cuanto a África Central y de los Grandes Lagos hemos vistos cómo países vecinos se han hecho la guerra unos contra otros hasta que varias de las organizaciones de integración regionales se quedaron paralizadas políticamente por el comportamiento de sus Estados miembros, razón por la cual Ruanda se retiró de la Comunidad Económica de los Estados de África Central (CEEAC) para reorientarse hacia la Organización de África del Este.

La República Democrática del Congo (RDC) como potencial pilar económico de la región se encontró en una crisis sin precedente que condujo al debilitamiento del Estado dejando un espacio vacío, caracterizado por la ausencia de un control territorial, fronteras porosas, una administración pública ineficiente, escasa comunicación entre el centro y la periferia, y entre las periferias mismas, y una economía esencialmente informal. Este vacío dejado por el Estado en el espacio público fue ocupado no sólo por las ONGs y la sociedad civil sino también por los señores de guerra, milicias y negocios de la inseguridad nacional e internacional.

Los invasores participaron mediante un aparato coercitivo en el comercio regional y se arrojaron el derecho de levantar impuestos sobre los productos que son objeto del comercio interestatal en la región de los Grandes Lagos. El Estado perdió la función fiscalizadora y los impuestos procedentes del gravamen de las importaciones y exportaciones del país son

recaudados por milicias, grupos rebeldes y la elite de las Fuerzas armadas de Ruanda y Uganda.

A fin de cuenta son Ruanda, Burundi junto con actores mafiosos nacionales e internacionales quienes se adueñaron de los recursos (minerales en especial) de la Republica Democrática del Congo para comercializarlos ilegalmente en el mercado internacional ya que el Estado congolés perdió el control sobre las regiones orientales a partir de ahora en manos de los grupos rebeldes y sus aliados.

Hubo incomunicación entre la parte oriental de la RDC y el resto del país y la parte que salió del control gubernamental reorientó sus transacciones comerciales hacia el océano índico dando así espalda al resto del país. El comercio regional se aceleró teniendo como actores del mismo a grupos rebeldes, ejércitos invasores, grupos criminales, empresas transnacionales en estado de delincuencia, etc.

Se perdieron miles de millones de dólares y millones de vidas humanas. La integración informal y criminal superó la integración formal y legal.

3. El contraste entre el impacto de los conflictos armados en África del Oeste y en África Central y de los Grandes Lagos

Hemos visto que para el Africa del Oeste es la crisis de Costa de Marfil que afectó a los países vecinos, mientras que para el caso de Africa Central es más la crisis de los países vecinos que constituyó la gota que hizo desbordar el vaso que la propia crisis interna de la RDC.

Lo primero es debido especialmente a la posición estratégica y el relativo desarrollo de la economía y de las infraestructuras marfileñas. Además los países vecinos de Costa de Marfil (Malí, Bukina Faso y Níger) se vieron afectados por no tener acceso al mar. Sin embargo, no son países que tienen problemas tan agudos en términos de densidad poblacional alta y escasez de tierra y de recursos como lo es para los vecinos de la RDC. Costa de Marfil tampoco tiene en su territorio rebeldes que constituyan una amenaza para sus vecinos, excepto el caso de Liberia en los años noventa.

El hecho que la RDC sea amenazada por sus vecinos tiene varias explicaciones. Primero hemos visto que durante la guerra fría, Kinshasa había sido muchas veces una amenaza directa para sus vecinos tales como Angola, Uganda, Ruanda y Burundi. Hoy día (2011) hay varios grupos armados en el territorio congoleño que militan a favor del desmantelamiento de los Gobiernos de Ruanda, Uganda y Burundi. Solamente debemos precisar que en la actualidad dichos grupos armados no son directamente apoyados por el Gobierno de Kinshasa, lo que no había sido el caso durante el tiempo del Mariscal Mobutu.

Además, la RDC está rodeada de países con la densidad poblacional más alta de África a saber Ruanda, Uganda y Burundi. Estos países padecen de una aguda escasez de tierras y de recursos, mientras que las tierras fértiles y desocupadas de la RDC están en sus puertas. Hemos vistos en este trabajo que la RDC es el país más rico en términos de tierras fértiles y de recursos naturales y minerales del continente mientras que cuenta con una de las densidades poblacionales más bajas del continente.

Vale la pena mencionar que el factor geográfico también ha favorecido este descontrol del territorio congolés en la medida en que la RDC comparte 9000 km de frontera con 9 diferentes países; lo que no es el caso de Costa de Marfil. Por todo ello podemos concluir que si Costa de Marfil cuenta relativamente con buenos vecinos y un territorio relativamente controlable, la RDC había contado con un territorio inabarcable frente a un grupo de vecinos relativamente hostiles.

Así, la afectación de las vías de comunicación con Kinshasa y otras provincias del país, el cambio ocurrido en las estructuras de la producción así como la necesidad de abastecerse de productos de primera necesidad jugaron un papel importante en la reorientación de los circuitos de las transacciones comerciales de las provincias del Norte-Kivu y de Maniema hacia Ruanda, Uganda y Tanzania, entre otros destinos.

De este modo la parte este del país donde se encuentra la mayoría de los recursos minerales y naturales, le da espalda a la capital Kinshasa para abrirse al océano Índico vía Kigali (capital de Ruanda) y Kamapala (capital de Uganda). En Costa de Marfil los rebeldes ocuparon cerca de 45% del territorio nacional, pero sólo 15% de los ingresos fiscales y menos de 5 % de las exportaciones del país. Esto se explica sobre todo por el hecho de que

la zona bajo control rebelde representaba solamente 10% de la producción nacional de cacao; mientras que 90% de la producción nacional de cacao se quedó bajo control gubernamental.

Aquí también en el caso de la RDC cerca de 45% del territorio congolés se encontró bajo control de los rebeldes y de los ejércitos de Ruanda y Uganda. Sin embargo, contrariamente a lo que ocurrió en Costa de Marfil, esta parte del país salió de control gubernamental, además de ser el granero de la RDC, representaba la parte más rica en recursos minerales y naturales del país. Todas las minas de coltan se encontraban en esta zona; la mina de oro (Kilo-Moto) más importante del país se encontraba igualmente en dicha zona. Finalmente, al disponer de minerales raros y altamente demandados en el mercado internacional ha acelerado el comercio ilegal mediante grupos de criminales.

De este modo el país se fracturó y las provincias se quedaron incomunicadas. Sin embargo a nivel subregional estamos ante un fenómeno completamente opuesto a lo que pasó en África del Oeste en la medida en que las transacciones, o sea, la transportación de los recursos naturales y minerales de la RDC hacia el resto del mundo vía Kigali y Kampala se hace con más fluidez y de manera más organizada.

Si en África del Oeste asistimos a una desaceleración de las transacciones comerciales a nivel subregional como consecuencia del paro de las actividades en el Puerto de Abidjan y del ferrocarril Abidjan-Ouagadougou en 2002, aquí ocurre el fenómeno contrario. El comercio intrarregional, hablando en especial de la región de los Grandes Lagos, se aceleró y el volumen de las transacciones se incrementó. Sin embargo, los actores de dichas transacciones comerciales, en este caso, son ilegales y, por lo tanto, estamos ante una integración informal, ilegal y mafiosa.

Por eso Kabanga Misau (2004) sostuvo que la influencia del conflicto armado regional congolés ha sido tan importante que ocasionó modificaciones en la cooperación regional, en la producción agrícola, en las transacciones comerciales y en las condiciones de vida de los pueblos. El mapa del país fue reconsiderado del agrado de la partición del país por los antagonistas en diferentes administraciones: una de ellas dependiendo del poder central de Kinsahasa y las otras de los beligerantes.

De esta manera podemos sacar claramente la conclusión de que estamos presente ante una integración regional criminal bien organizada que se ha dedicado al pillaje y drenaje de los recursos naturales y minerales de la RDC, a costa de la vida de millones de ciudadanos congoleños. Por eso, Filip Reyntjens (2005) sostiene que, en este caso de la región de los Grandes Lagos, la integración regional criminal o informal es real y es más efectiva que la “llamada” integración formal.

Por lo que, si en África del Oeste el conflicto armado en Costa de Marfil desaceleró las transacciones comerciales a nivel subregional impidiendo, en términos generales, que los Estados como actores legales (Costa de Marfil, Malí, Níger, etc.) comerciaran entre ellos, en África Central, y en especial, en los Grandes Lagos, ocurre lo contrario en la medida en que no hubo desaceleración de las transacciones comerciales a nivel subregional. Aquí la desaceleración que se registró es a nivel nacional en la medida en que las diferentes provincias congoleñas se quedaron incomunicadas y el Estado congolés se vio reducido en su más mínima expresión; por lo que fue desplazado y sustituido por actores ilegales que se organizaron a nivel subregional e internacional para explotar y comercializar ilegalmente los recursos naturales y minerales del país.

4-Bloques regionales

El conflicto armado en la RDC modificó las estructuras de cooperación regional e hizo emerger nuevos intereses no sólo a nivel estatal sino también a nivel de organizaciones regionales africanas. El estallido del conflicto armado hizo que la RDC reorientó su cooperación a nivel regional. En efecto, la RDC se encuentra más integrada desde entonces en África Austral que en África Central.

La Comunidad Económica de los Países de los Grandes Lagos (CEPGL) se encontró paralizada durante un largo periodo debido a los enfrentamientos armados entre sus Estados miembros. En cuanto a la Comunidad Económica de los Estados de África Central (CEEAC), ella está en un estado letárgico y se encuentra dentro de las comunidades subregionales de integración económicas menos capaces del continente.

La agresión de la RDC sufrida por sus vecinos Ruanda, Burundi y Uganda de los cuales los dos primeros son sus amigos tanto en el seno de la Comunidad Económica de los Países de los Grandes Lagos (CEPGL) como en la Comunidad Económica de los Estados de África Central (CEEAC) ha creado un ambiente de inseguridad en la región y obliga la RDC a integrarse en el África Austral sobre todo si se tiene en cuenta el apoyo militar recibido de parte de Angola, de la Namibia y de Zimbabwe.

5-Ámbito social y humanitario

El impacto de estos conflictos armados no se limita sólo en lo económico y político. Además la destrucción del aparato estatal y del tejido económico del país, el conflicto armado congoleño ha destruido también el tejido social congoleño y acabado con la vida de millones de congoleños. La ocupación del Kivu por fuerzas extranjeras ocasionó una neta disminución de la producción agrícola y escasez de víveres de primera necesidad.

El número de muertos causados por las dos guerras de la RDC ha alcanzado los 3,3 millones de personas y hay fuentes que hablan hasta de 4 millones de muertos y en (2011) se estima el número de desplazados internos a 2 millones de personas. Según varias fuentes la RDC es el país con el número más elevado de niños soldados (entre 15, 000 y 30, 000) de los cuales los más jóvenes a penas tienen 8 años. Sabemos también que los refugiados y desplazados ruandeses, ugandeses y burundeses se cifran en millones.

Hay que precisar que por regla todos los países que comparten una frontera con un país en guerra suben automáticamente su presupuesto militar en detrimento de proyectos socioeconómicos; de este modo no sólo los países en conflicto desvían recursos destinados a proyectos de carácter socioeconómico para reorientarlos hacia proyecto relacionado con sólo la seguridad militar sino lo hacen también todos los países vecinos en aras de proteger sus fronteras.

Todo esto permite entender que los conflictos armados son una maquina cuyo combustible son vidas, dignidad humana, honor, derechos, instituciones, infraestructuras y economía, entre otros.

Bibliografía

Libros:

-Agier, Michel : *gérer les indésirables. Des camps de réfugiés au gouvernement humanitaire*. Flammarion, Paris, 2008.

-A. Agnoro, Sanny ; *Regard critique sur l'Intégration Regionale en Afrique de l'Ouest*. Tesis doctoral en Ciencias Políticas. Université de Toulouse, noviembre 2008

-Azoh, Joseph François, Lanoue Eric y Tchombe Thérèse : *Education, violences, conflits et perspectives de paix en Afrique subsaharienne*. Karthala. Paris, 2009.

-Bangoura, Dominique et Bidias, Emile Fideick A. ; *L'Union Africaine et les acteurs sociaux dans la gestion des crises et des conflits armés*. Edition Initiative internationale pour l'Union Africaine(IUA) avec la collaboration de l'Observatoire politique et stratégique de l'Afrique, L'Harmattan, Paris collection Etudes africaines, 2006

-Collier, Paul; *El club de la miseria. Qué falla en los países más pobres del mundo*. Turner Publicaciones, S:L. Rafael Cabo, 42. 28010 Madrid, 2007

-Diop, Cheickh Anta. *The Economic and cultural Basis for A Federal State*. Pag.38. Editions Presence Africaine, 1974. Translation by Harold Salemsen by Lawrence Hill & Company, Publishers, Inc., USA

-Dzassbi, Gilbert : *Les Problèmes de sécurité en RDC: un révélateur de guerre et de paix en Afrique*. Pag.176. Lille, 2006. Reproduction de thèse de doctorat : Sciences Politiques, Bordeaux 4, 2005

-Huband, Mark; *África después de la Guerra Fría. La Promesa rota de un continente*. Título original: *The skull beneath the skin*. pag.228, publicado en ingles, en 2001, por Westview Press, Colorado, EE.UU. Traducción de Marta Pino Moreno. Edit. Padiós Ibérica, S.A., Mariano Cubí, 92-08021 Barcelona, 2004.

-Hugon, Philippe ; *Géopolitique de l'Afrique*. Editions Sedes, Paris, 2007.

-Mballa, Louis Valentin: *Construcción comunitaria en Africa: obstáculos y perspectivas. Integración de Africa en el Sistema Internacional*. Editorial Académica Española. Alemania, 2011.

-Mballa Louis Valentin, *Desarrollo Regional: Estrategias y oportunidades*, en Alejandra Salas Porras y Carlos Uscanga (coordinadores). Facultad de Ciencias Políticas y Sociales, Universidad Nacional Autónoma de México. Ediciones Gernika, S.A.2008. Latacunga No.801. Col. Lindavista, México, D.F

-Mballa, Louis Valentin: *el Estado africano: entre crisis y conflictos, Razón y Palabra*, Numero 62. Mexico, 2008.

-Mballa, Louis Valentin: *Problemas y Perspectivas de la cooperación regional en Africa: el caso de los Grandes Lagos*. FCP y S de la UNAM. México, 2004.

-Kipré Pierre y Ngo Aké G-M: *Conflits Regionaux et Independances Nationales en Afrique de l'Ouest*. L'Harmattan. Paris, 2011.

-Lanotte, Olivier: *Guerres sans frontueres en RDC*. Pag.124. GRIP.Bruxelles, 2003
10-Leymarie, Philippe ; Perret, Thierry et Mbokolo, Erika ; *Les 100 clés de l'Afrique*. Edition Hachette Littérature, 2006.

-Ngbanda Honoré: *Crimes organizes en Afrique Centrale : Révélation sur les réseaux rwandais et occidentaux*. Duboiris. Paris, 2004

-Péan Pierre: *Carnages. Les guerres secrètes des grandes puissances en Afrique*. Fayard. Paris, 2010

-Reyntjens, Filip: *The Privatisation and criminalization of public space in the geopolitics of the Great Lakes region*.Pag. 595. Journal of Modern African Studies, No.4, vol.43. Fondation Nationale en Sciences Politiques, Paris, 2005.

- Sassou, Attisso Fulbert ; *De l'Unitè africaine de Nkrumah à l'Union africaine de Kadhafi*. Edition L'Harmattan, Paris collection Etudes africaines, 2008.

-Tanya, Weiss; *Local Catalysts, Global Reactions: Cycles of Conflict in the Mano River Region*. South Africa. Institute for Security Studies, 2005.

-Tedom, Alain Fogue ; *Enjeux Géostratégiques et Conflits Politiques en Afrique Noire*, Edition L'Harmattan, 2008.

-Théophile, Obenga ; *L'Université Africaine dans le cadre de l'Union Africaine*. Editions Pyramides Papyrus Presse, 2004

-International Crisis Group (ICG) : *Le partage du Congo. Anatomie d'une sale guerre*. Afrique - Rapport N° 26 (Version d'origine en Anglais). Nairobi/Bruxelle, décembre 2000.

Documentos

-ONU; *Informe del Secretario General sobre La Misión de las Naciones Unidas en el Sudan*, 21 de octubre 2009.

-ONU; *Informe del Secretario General sobre La Misión de las Naciones Unidas en República Centroafricana y el Chad*, 14 de octubre 2009.

-ONU; *Informe del Secretario General sobre Somalia presentado en virtud de la resolución 1872(2009) del Consejo de Seguridad*, 2 de octubre de 2009.

-ONU; *Vigésimo segundo informe del Secretario General sobre la Operación de las Naciones Unidas en Côte d'Ivoire*, 29 de septiembre de 2009.

-ONU; *Vigésimo noveno informe del Secretario General sobre la Misión de las Naciones Unidas en la República Democrática del Congo*, 18 de septiembre de 2009.

-ONU; *Tercer informe del Secretario General sobre la Oficina Integrada de las Naciones Unidas para la Consolidación de la Paz en Sierra Leona*, septiembre de 2009.

-ONU; *Decimonoveno informe del Secretario General sobre La Misión de las Naciones Unidas en Liberia*, 10 de agosto de 2009.

-ONU; *Informe del Secretario General sobre la situación en Somalia*, 20 de julio de 2009.

-ONU; *Informe del Secretario General sobre el despliegue de la Operación Híbrida de la Unión Africana y las Naciones Unidas en Darfur*, 13 de julio de 2009.

-ONU; *Informe del Secretario General sobre el Sudan*, 17 de abril de 2009.

-UNESCO : *Réunion d'experts sur le rôle de nouvelles conceptions théoriques dans le processus de développement*. Oulan-Bator, Mongolie, 19-23 août 1980
En <http://unesdoc.unesco.org/images/0004/000403/040306Fb.pdf>

-Unión Africana : *le Plan Stratégique de la Commission de l'Union Africaine. Volume 1: Vision d'avenir et missions de l'Union Africaine*, 2004.

Fuentes electrónicas:

-Baracyetse, Pierre : *L'Enjeu géopolitique des sociétés minières internationales en République Démocratique du Congo (ex-Zaïre)*. SOS Rwanda-Burundi Buzet (Belgique), décembre 1999.
<http://www.grandslacs.net/doc/3746.pdf>

-Bukassa, Ntumba Erica : *La RDC et le processus d'intégration des pays des Grands Lacs comme voie de sortie de la crise sécuritaire régionale*. ENA (France)-Mastère en Administration Publique, 2007-2009).

En : http://www.memoireonline.com/12/08/1724/m_La-RDC-et-le-processus-dintegration-des-pays-des-Grands-Lacs-comme-voie-de-sortie-de-la-crise-secur0.html

-Dan, Smith y Janani, Vivecananda: *A climate of conflict. The links between climate change, peace and war*, novembre 2007.
En : http://www.international-alert.org/pdf/A_Climate_Of_Conflict.pdf

-Djibril Samb : *Conflits et Crises en Afrique: Étiologie, Typologie, Symptomatologie, Prévention et Résolution*, 2008.
En : <http://www.saes.sn/Contenu/?q=node/2>

-Donatien, Musau Kabanga : *Les transformations des relations économiques dans les zones des conflits Nord-Kivu et Maiema*. Programmes des Nations Unies pour le Développement (PNUD), Janvier 2004
En : www.grandslacs.net/doc/3750.pdf

-Essy, Amara : *Les savoirs faire traditionnels africains : un instrument au service de l'unité africaine*. Communication de M. Amara Essy, Secrétaire Général de l'OUA au forum international de l'OMPI sur <<la propriété intellectuelle et les savoirs traditionnels : notre identité, notre avenir>> Mascate (Oman), 21 et 22 janvier 2002, Union Africaine. La Commission, B.P. 3243, Addis Abeba, Ethiopie.
En : www.africa-union.org/.../Discours%20de%20SE%20Amara%20Essy.htm –

-Ferreiro, Ramón; *Más allá de la teoría: El aprendizaje Cooperativo: El Constructivismo Social. El modelo educativo para la Generación N.* Nova Southeastern University, USA
En : 'www.redtalento.com/Articulos/WEBSITE Revista Magister Articul...'

-Harsch, Ernest ; *Conflits et ressources naturelles. Comment faire d'un risque de guerre un atout pour la paix*
En :<http://www.un.org/ecosocdev/geninfo/afrec/french/vol20no4/204-conflits-et-ressources.html>

-Harsch, Ernest ; *Les ondes de choc régionales de la guerre en Côte d'Ivoire.* Afrique Relance, Vol.17 #2, julio de 2003:
En: www.un.org/french/ecosocdev/.../172ciwfr.htm

-Hugon Philippe ; *La crise ivoirienne et son impact régional : regard sur l'actualité et scénarios pour l'avenir,* Afrique contemporaine 2/ 2003 (n° 206), p. 129-150.
En : <http://www.cairn.info/revue-afrique-contemporaine-2003-2-page-129.htm>

-Kouassi, Yao ; *Le Processus de formation des guerres civiles en Afrique.* Conférence, Université de Cocody. Côte d'Ivoire, octobre 2006, en http://www.cerap-inades.org/vendredis_du_cerap/

-Laurent, Filiettaz : *Les conséquences de la crise ivoirienne sur les pays sahéliens enclavés : un premier tour d'horizon.* Afrique contemporaine 1/2003 (n° 205), p. 5-16.)
En : <http://www.cairn.info/revue-afrique-contemporaine-2003-1-page-5.htm>

-Le Hunsec, Mathieu : *De L'Afrique occidentale française (AOF) à la Communauté des États de l'Afrique de l'Ouest (CEDEAO) : la France et la sécurité du golfe de Guinée, un essai d'approche globale.* Institut Pierre Renouvin, 6 octobre 2009
En : <http://ipr.univ-paris1.fr/spip.php?article457>

-Mahounon, Maurice ; *La CEDEAO dans les crises et conflits ouest africains.* Thèse de doctorat. Institut de Recherches et d'Etudes en Relations Internationales et Européennes (IRERIE). Juin 2007.
En :http://www.einaudi.cornell.edu/files/sanspapier/MMahounon_sanspapier_April2009.pdf

-Martineau, Patrick: *La route commerciale du coltan congolais : une enquête.* GRAMA, Groupe de Recherche sur les Activités Minières en Afrique, mai 2003.
http://www.unites.uqam.ca/grama/pdf/Martineau_coltan.pdf

-Mateos, Martin Oscar: *África, el continente maltratado: guerra, expolio e intervención internacional en el África Negra*

En : http://www.nodo50.org/tortuga/article.php3?id_article=3212

-Musila, Cyril : *Le Kivu, Charnière entre l'Atlantique et l'Océan Indien*. Note de l'IFRI, mars 2009

En : <http://www.voltairenet.org/IMG/pdf/Kivu.pdf>

-Muyumba, Mayundo Frank : *Exploitation minière au Sud-Kivu : de la responsabilité des entreprises et de l'Etat*. Mémoire. Université du CEPROMAD Bukavu/Sud-Kivu/ RD Congo-Licence en Management et Sciences Economiques, 2006-2007

<http://www.memoireonline.com/07/10/3715/Exploitation-mini%C3%A8re-au-Sud-Kivu-de-la-responsabilit%C3%A9-des-entreprises-et-de-letat.html>

-Oko, Ngakosso Romeo Sedar : *Géostratégie des ressources naturelles et les conflits de la République du Congo 1990-2002 : rivalité de puissance et contrôle de l'énergie*. Institut des Relations Internationales du Cameroun (IRIC)-Diplôme d'Etudes Supérieures Spécialisées en relations internationales, option diplomatie. Université de Yaoundé II. Année académique 2004-2005

En : www.memoireonline.com/08/08/1479/geostrategie-ressources-naturelles-conflits-rdc-1990-2002-rivalite-controle-energie.html

-Pereira, Menry Fernández: *¿Qué es el Desarrollo Endógeno?*

En: <http://www.slideshare.net/guest1e1572/desarrollo-endogeno-sustentable>

-Prosper Ahiafor : *Guerres et Conflits en Afrique*. Coordinador del Movimiento Mahatma Gandhi en África y Director de publicación del semanario Top Info en Togo.

En:http://www.google.com.mx/url?sa=t&rct=j&q=%20conflits%20regionaux%20%20en%20afrique%2C&source=web&cd=5&sqi=2&ved=0CD8QFjAE&url=http%3A%2F%2Fworldpeace.hautetfort.com%2Fmedia%2F00%2F01%2F3978791558.doc&ei=yE3yToqxEYK02gX1u-yIAg&usq=AFQjCNEtCPO4q2HwVwwx2h_Tw9XYgqPtsA

-Peyer, Chantal : *Contrats, droits humains et fiscalité: comment une entreprise dépouille un pays. Le cas de Glencore en République*. Démocratique du Congo.

En :http://www.dirittoalcibo.ch/fileadmin/media/texte/de/medien/medien_allgemein/Rapport_Le_cas_Glencore_en_RDC.pdf

-Renaul, Anne : République Démocratique du Congo. Ressources naturelles et transfert d'armes. Groupe de recherche et d'information sur la paix et la sécurité (GRIP), Bruxelles
En : http://www.grip.org/pub/rapports/rg05-1_rdc.pdf

-Torou, Damace : *La France et l'Afrique francophone: des relations de dépendance*, 2008
En : <http://www.africafiles.org/article.asp?ID=19700>

-Afrique verte, *Conséquences de la crise ivoirienne. Conséquences de la crise ivoirienne sur les pays sahéliens enclavés*. Fiche documentaire, décembre 2002
En: http://www.afriqueverte.org/r2_public/media/fck/File/Documentation/DocsAV/Consequences_Crise_ivoirienne_pays_saheliens_enclaves.pdf

-Boletín de Información num.310, 2009. CESDEN
En: http://www.cesden.es/centro_documentacion/boletines/310.pdf

-Centre d'Etudes, Documentation et Animation Civique (CEDAC). *Etude sur la gestion des ressources naturelles en RDC. Cas de la province du Sud-Kivu*. Janvier 2009
<http://www.atol.be/docs/ebib/Etudes%20sur%20la%20gestion%20des%20ressources%20naturelles%20CEDAC2009.pdf>

-Colectivo de autores: *Barómetro 20. Sobre conflictos y construcción de paz*, Universidad Autónoma de Barcelona, abril-junio 2009
En: <http://www.reliefweb.int/rw/rwb.nsf/db900SID/LSGZ-7X8HPV?OpenDocument>

-Conférence des Nations Unies sur le Commerce et le Développement. *Renforcer l'intégration économique régionale pour le développement de l'Afrique. Le Développement Economique en Afrique*. Rapport 2009. Nations Unies. New York et Genève, 2009
En: http://www.unctad.org/fr/docs/aldacafrica2009_fr.pdf

- *Conflictos armados en África*
En : <http://cpeasabi.educa.aragon.es/images/documentos/CONFLICTOS%20ARMADOS%20EN%20AFRICA.doc>

-Consejo de Seguridad de las Naciones Unidas : *Rapport final du Groupe d'experts sur l'exploitation illégale des ressources naturelles et autres formes de richesse de la République Démocratique du Congo*. Lettre datée du 15 octobre 2002, adressée au Président du Conseil de Sécurité par le Secrétaire General.
En : <http://www.grip.org/bdg/g2044.html>

-Global Witness, *Hot Chocolate: How cocoa fuelled the conflict in Côte d'Ivoire*. A report, June 2007. Supported (in part) by grants from: the Foundation Open Society Institute (Zug), Irish Aid, the Sigrid Rausing Trust and the Doen Foundation.

En: www.globalwitness.org/media_library_get.php/428/.../cotedivoire.pdf

-Greenpeace, *La Madera de la guerra. La relación del sector maderero con el tráfico de armas y la destrucción de los bosques en Liberia*. Informe, 2001

En : www.greenpeace.org/raw/content/espana/reports/la-madera-de-la-guerra.pdf

-HCR : *baisse du nombre de réfugiés dans le monde en 2004 mais hausse de déplacés internes*.

En : <http://www.un.org/apps/newsFr/storyF.asp?NewsID=10563&Cr=HCR&Cr1=>

-HCR :Human Rights Watch : Une fuite Permanente, septembre 2010.

En: <http://www.hrw.org/fr/node/92967/section/7>

-*Hydrodynamique du fleuve Congo*. Bureau d'Etudes Industrielles Renouvelables et Environnement, 2008-2009

En : <http://hmf.enseeiht.fr/travaux/CD0809/bei/beiere/groupe5/node/119>

-International Alert : *Etude sur le rôle de l'exploitation des ressources naturelles dans l'alimentation et la perpétuation des crises de l'Est de la RDC*, octobre 2009

En :http://www.international-alert.org/sites/default/files/publications/Role_de_l'exploitation_des_ressources_RDC_Nov09.pdf

-*L'affairisme dans la guerre du Congo-Kinshasa*. Politique africaine No 81.Mars 2001, 101.

En :<http://www.politique-africaine.com/numeros/pdf/081101.pdf>

- Oxfam Internacional: *Los millones perdidos de África*. Informe, 2007

En: <http://www2.ubu.es/aulapaz/millonesperdidosdeAfrica.pdf>

-Programme des Nations Unies pour le Développement : *Conflits armés en République Démocratique du Congo. Le rôle des facteurs économiques et leçons pour la reconstruction*. Kinshasa, RDC 2004

En: <http://jordi.free.fr/PNUD-RAPPORTO%20RDC.pdf>

-Nations Unies : *Lettre datée du 23 novembre 2009, adressée au Président du Conseil de sécurité par le Président du Comité du Conseil de sécurité créé par la résolution 1533 (2004) concernant la République démocratique du Congo*

<http://cec.rwanda.free.fr/documents/doc/rapportONU/N0960144-S-2009-603-GrExp-RDC-rapport-sans-annexes.pdf>

-Sénat de Belgique. *Session ordinaire 2001-2002. Commission d'enquête parlementaire «Grands Lacs»*. Audition de M. Georges Berghezan, chargé de recherche au Grip pour l'Afrique et les transports d'armes

En : <http://www.senate.be/crv/GR/gr-35.html>

-United Nations: *Letter dated 25 January 2005 from the Chairman of the Security Council Committee established pursuant to resolution 1533 (2004) concerning the Democratic Republic of the Congo addressed to the President of the Security Council*. United Nations S/2005/30 ,Security Council.

En: <http://www.un-casa.org/CASAUpload/ELibrary/S-2005-30.pdf>

-United Nations: *Report of the Group of Experts to the UN Security Council* , 21 July 2004

En: <http://www.grandslacs.net/doc/3111.pdf>

-UNHCR: *République Démocratique du Congo. Profil d'opérations 2011. Environnement opérationnel*.

En : <http://www.unhcr.fr/cgi-bin/texis/vtx/page?page=4aae621d55f>

-United Nations: *Report of the Group of Experts to the UN Security Council* , 21 July 2004

En: <http://www.grandslacs.net/doc/3111.pdf>

Documentales

-*Du sang dans nos portables*. Documentaire (francés)

En : http://www.wat.tv/video/sang-dans-nos-portables-part1-16hut_2hnm3_.html

-Patrick Forestier : *Blood Coltan*. Documental (inglés)

En: <http://www.sprword.com/videos/bloodcoltan/>

- *Congo's Bloody Coltan*. Documental (inglés y francés)

En: <http://fr.globalvoicesonline.org/2010/02/21/30236/>

-Katanga Business. Documental (en francés), abril de 2009.

En: <http://www.megavideo.com/?v=6BIVMP13>

<http://www.zeestreaming.com/streaming.php?p=4856>

<http://www.zeestreaming.com/film-en-streaming-katanga-business-4856.htm>

-L'Afrique en morceaux. Documental

En : http://www.wafbu-tv.com/page_video_bis.php?code=144

-Film/documentaire : Solutions locales pour un désordre global

<http://www.encyclovideo.net/solutions-locales-pour-un-desordre-global.html>

-Thierry Michel: Congo River, au-delà des ténèbres. Documental (francés, inglés, alemán y neerlandés). Les Films de la Passerelle. Les Films d'Ici, 2006.