

UNIVERSIDAD NACIONAL AUTONOMA DE MÉXICO
FACULTAD DE ARQUITECTURA
LICENCIATURA EN URBANISMO

**INVENTARIO BIBLIOGRAFICO DEL URBANISMO MODERNO EN MÉXICO
(IBUMM)**

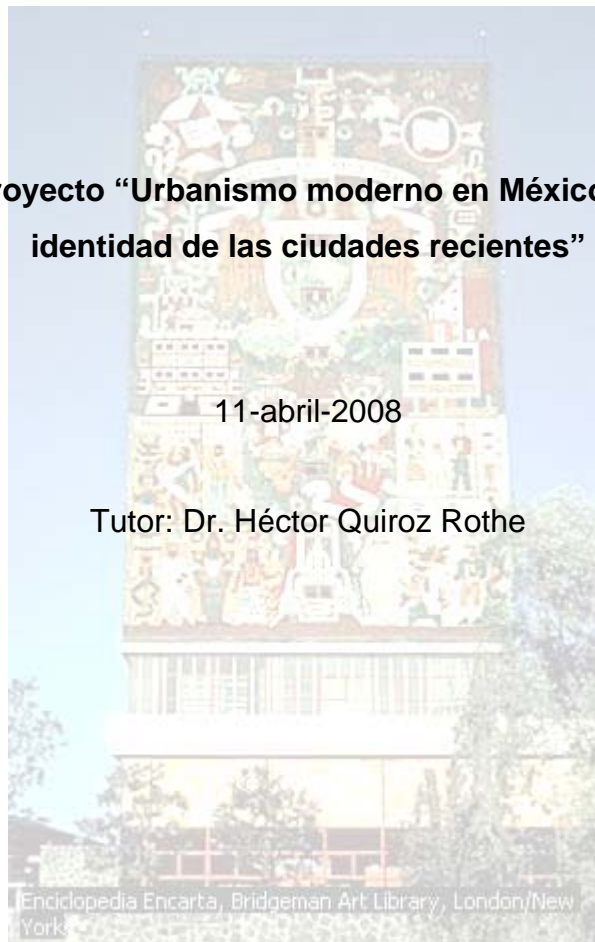
Reporte de investigación que presenta:

Abraham Sergio Balandra Abutalipova

**Dentro del proyecto “Urbanismo moderno en México. La historia e
identidad de las ciudades recientes”**

11-abril-2008

Tutor: Dr. Héctor Quiroz Rothe



Enciclopedia Encarta, Bridgeman Art Library, London/New York



Universidad Nacional
Autónoma de México



UNAM – Dirección General de Bibliotecas
Tesis Digitales
Restricciones de uso

DERECHOS RESERVADOS ©
PROHIBIDA SU REPRODUCCIÓN TOTAL O PARCIAL

Todo el material contenido en esta tesis esta protegido por la Ley Federal del Derecho de Autor (LFDA) de los Estados Unidos Mexicanos (México).

El uso de imágenes, fragmentos de videos, y demás material que sea objeto de protección de los derechos de autor, será exclusivamente para fines educativos e informativos y deberá citar la fuente donde la obtuvo mencionando el autor o autores. Cualquier uso distinto como el lucro, reproducción, edición o modificación, será perseguido y sancionado por el respectivo titular de los Derechos de Autor.

INDICE

| | |
|---|----|
| Introducción..... | 1 |
| 1 Antecedentes del proyecto..... | 3 |
| 1.1. El universo de estudio..... | 4 |
| 2 El inventario..... | 16 |
| 2.1 Método de trabajo..... | 16 |
| Los catálogos consultados..... | 21 |
| Bibliotecas..... | 21 |
| Archivos..... | 24 |
| Las fuentes bibliográficas..... | 29 |
| Temas..... | |
| Autores..... | |
| 2.2 Organización y concepto del inventario..... | 37 |
| 2.3 Recomendaciones para su uso..... | 39 |
| 3 Conclusiones..... | 44 |
| 3.1 Aportaciones..... | |
| 3.2 Problemas enfrentados..... | 47 |
| 3.3 Recomendaciones..... | 48 |
| Bibliografía..... | 51 |
| Anexo..... | 53 |

INTRODUCCIÓN

Considerando que la investigación es una de las actividades profesionales del urbanista, en este documento se expone el trabajo que he realizado dentro del proyecto de investigación denominado “Urbanismo moderno en México. La historia e identidad de las ciudades recientes”, enfocado principalmente al procesamiento de la información bibliográfica disponible, sobre el universo de estudio (las ciudades modernas) La investigación dentro de la cual se inscribe este reporte es dirigida por el Dr. Héctor Quiroz Rothe y es financiada por el Programa de apoyo a proyectos de investigación e innovación tecnológica (PAPIIT) Clave IN403107-3.

El objetivo de mi participación fue la generación de una herramienta que permita al interesado en la historia del urbanismo mexicano del siglo XX, acceder de manera sencilla a la información de bibliografía e archivos existentes en las principales instituciones de la ciudad de México comprendiendo a la UNAM , el colegio de México, el instituto Mora, la secretaria de comunicaciones y trasportes, la compañía de ingenieros civiles y asociados, y la secretaria de desarrollo social, como los principales actores del desarrollo urbano contemporáneo en nuestro país, visto desde un enfoque urbanístico, que apoye a la comprensión del fenómeno urbano moderno...

El producto de este trabajo es el documento denominado “Inventario bibliográfico del urbanismo moderno en México”, IBUMM el cual constituye una herramienta primordial para el desarrollo de la investigación en sus siguientes etapas.

La realización de este inventario es el resultado del esfuerzo realizado por los miembros del equipo de trabajo de la primera etapa del proyecto, a través de la búsqueda y selección de títulos en los catálogos de diversas bibliotecas y archivos institucionales localizados en la ciudad de México. Resulta importante resaltar que este producto, se logró a partir del consenso y participación de todos los que trabajamos para generarlo y que constituye una herramienta

práctica en el desarrollo del urbanismo y la comprensión de este a partir del siglo XX en México.

De ahí se desprendieron ideas y propuestas para poder hacer de este producto una herramienta práctica y que este a disposición de los futuros urbanistas cumpliendo los objetivos y metas del proyecto. Tomándose como base el concepto descrito por el Dr. Héctor Quiroz en su libro "Ciudades mexicanas del siglo XX". México 2005.

Este proyecto destaca la importancia de la historia como método y enfoque urbanístico para entender las transformaciones sociales, económicas y políticas que dieron origen o determinaron la evolución de muchas ciudades de nuestro país en el último siglo.

A través de este inventario se pretende ofrecer a los alumnos de la licenciatura una herramienta práctica y accesible para el estudio de la historia reciente de la planeación urbana y regional. El diseño del mismo permite su actualización como fuente de consulta para futuras generaciones, asegurando su vigencia.

Esta herramienta pretende entonces dar desde la perspectiva del urbanismo, una gama de consulta que contribuya a mejorar la capacidad del alumno y a la comprensión del fenómeno del urbanismo moderno, dando un enfoque y una gama de procedimientos prácticos para la comprensión mas amplia de dicho fenómeno.

Contribuye con ello al uso de distintas metodologías ofrecidas desde lo particular a lo general, expuestas a través de sus distintos actores y compiladas en lo que es el inventario bibliográfico del urbanismo moderno en México IBUMM, realizado con el enfoque urbanístico para acceder y mejorar la comprensión del fenómeno urbano moderno y contemporáneo en México.

1 ANTECEDENTES DEL PROYECTO

1.1. OBJETIVOS

Los objetivos del proyecto son:

- Contribuir al conocimiento del urbanismo moderno y contemporáneo en México, a través de la elaboración de conceptos y teorías que tomen en cuenta las particularidades de las ciudades fundadas en el contexto de la modernidad.
- Estudiar los procesos de generación y apropiación de los lugares de identidad dentro de los espacios urbanizados durante el siglo XX.
- Profundizar en el conocimiento del funcionamiento de la ciudad con base en la percepción del habitante.
- Ampliar la definición de la identidad mexicana contemporánea para abarcar la diversidad regional de nuestro país y la singularidad de cada localidad.
- Precisar los conceptos de ciudad reciente y de lugar de identidad a partir de los resultados de la investigación en campo.
- Determinar y explicar continuidades, transformaciones y permanencias de los lugares de identidad tradicionales con relación a los espacios urbanos modernos.

Las metas del primer año del proyecto en cual se desarrolla este reporte son las siguientes:

- Elaboración de un inventario bibliográfico del urbanismo contemporáneo en México.
- Recopilación de la información para crear un archivo documental del urbanismo moderno en México
- Captura y sistematización de la información recopilada.
- Edición del inventario en versión digital.

1.2 EL UNIVERSO DE ESTUDIO

El proceso comienza con la definición de ciudad moderna. Se trata de un concepto propuesto por el Dr. Héctor Quiroz y descrita en el documento (en edición) "Ciudades mexicanas del siglo XX,".México, 2005.

Si bien se reconoce que existen vacíos de información en el inventario, se pretende que pueda ser actualizado gradualmente, con nuevos títulos y archivos documentales, tomándose en cuenta que el esfuerzo realizado por los miembros del equipo, logró conjuntar un amplio catálogo, el cual con el tiempo se podrá incrementar por aquellos que den pie a la investigación del fenómeno urbano contemporáneo.

El universo de estudio de las ciudades modernas comprende un conjunto heterogéneo de asentamientos urbanos cuya estructura actual es el resultado de profundas transformaciones ocurridas en el contexto de la modernidad; es decir, desde las iniciativas del urbanismo ilustrado del siglo XVIII hasta los grandes proyectos financiados por el estado interventor de la segunda mitad del siglo XX.(Quiroz, 2005).

Los criterios para definir el universo de estudio son - además de ubicar su origen en las inmediaciones del siglo XX - que no tuviesen zonas de monumentos históricos con declaratoria oficial y contar con una población mayor a los 15,000 habitantes. A partir de estos elementos se establece una tipología que se retoma en el inventario y que incluye las siguientes categorías

- Ciudades de la frontera
- Petroleras
- Agroindustriales
- Turísticas
- Industriales.

En el siguiente cuadro se muestra la distribución de estas categorías en el universo de estudio.

| CUADRO DE CIUDADES RECIENTES EN MEXICO | | |
|---|-----------------|-------------------|
| TIPO | CANTIDAD | PORCENTAJE |
| TURÍSTICAS | 16 | 18.39 |
| FRONTERIZAS | 10 | 11.49 |
| PETROLERAS | 11 | 12.64 |
| MINERAS | 5 | 5.74 |
| AGROPECUARIAS | 30 | 34.48 |
| INDUSTRIALES | 15 | 17.24 |
| TOTAL | 87 | 100% |

El conjunto de habitantes de las ciudades recientes representa aproximadamente 30 % de la población urbana del país¹. Alrededor de uno de cada tres urbanistas vive en una ciudad con las características señaladas, sin considerar al número de habitantes que viven en espacios urbanizados recientemente y que al no cumplir con los criterios señalados dentro de la investigación, quedaron fuera de esta, estos criterios consideran que debe de no poseer un centro histórico o área con valor arqueológico o arquitectónico con declaratoria oficial, tener un mínimo de 15000 habitantes y haberse desarrollado durante finales del siglo XIX y principios del XX.

A continuación se describen con mayor detalle cada una de las categorías propuestas.

Las ciudades de la frontera

Con algunas excepciones se trata de asentamientos surgidos a partir de la segunda mitad del siglo XIX, tras la definición de la frontera con los Estados Unidos, bajo la forma de pequeños puestos militares o aduanales a similitud de las garitas mexicanas. Se consolidaron como caseríos que dieron lugar ya en el siglo XX a auténticas ciudades localizadas en el desierto. Su historia se puede

¹ Cifra que asciende a 65, 653,243 habitantes en un conjunto de 350 ciudades de más de 15,000 habitantes. Ver: Garza, Gustavo. *La urbanización en México en el siglo XX*. México, El Colegio de México, 2003, 208 p.

dividir en tres momentos fundamentales: el primero, durante el periodo de auge comercial correspondiente a los años de aplicación de la ley seca en los EU (1918- 33). Posteriormente como centros de grandes distritos de riego y finalmente con la consolidación de la industria maquiladora en la década de los ochentas.

El caso de Mexicali, Tecate, Tijuana, y que aparte de ser ciudades fronterizas, son además ciudades industriales. También hubo ciudades fronterizas que se crearon, gracias a las políticas en el siglo XX, tal es el caso de ciudades como Chetumal en la frontera sur con Guatemala y Belice Es por eso que se consideran estos temas dentro del tema de ciudades fronterizas saber como ha sido el desarrollo y políticas para este tipo de ciudades.

En la siguiente tabla se resume el origen y consolidación, así como su población en el 2000 de estas ciudades de la frontera.

| CIUDAD | ORIGEN | CONSOLIDACIÓN | POBLACION 2000* |
|----------------|--------|---------------|-----------------|
| JUÁREZ | 1669 | 1888 | 1,187,275 |
| TIJUANA | 1874 | 1889 | 1,148,681 |
| REYNOSA | 1802 | 1926 | 433,718 |
| MATAMOROS | 1774 | 1826 | 376,779 |
| NUEVO LAREDO | 1848 | 1891 | 308,828 |
| NOGALES | 1880 | 1884 | 156,854 |
| PIEDRAS NEGRAS | 1850 | 1888 | 126,386 |
| ACUÑA | 1877 | 1890 | 106,159 |
| AGUA PRIETA | 1899 | 1942 | 60,420 |
| TECATE | 1888 | 1919 | 77,795 |
| OJINAGA | 1759 | 1824 | 20,371 |

Nota: la fecha de origen considera los antecedentes de un primer asentamiento o la fundación oficial, mientras que la fecha de consolidación se refiere a la fundación oficial o al decreto de ciudad. (Quiroz, 2005)

* Ver: Garza, Gustavo. *La urbanización en México en el siglo XX*. México, El Colegio de México, 2003, 208 p.

Además de las ciudades localizadas a lo largo de la frontera con los Estados Unidos, existen otras ciudades recientes ubicadas en la frontera sur. Menos numerosas y de menor peso demográfico y económico, las ciudades mexicanas que colindan con Guatemala o Belice comparten las desventajas de su ubicación periférica y de un intercambio internacional de pocas repercusiones para el desarrollo local. Sin embargo, se reconocen también elementos comunes respecto a su origen y evolución. En la frontera con Guatemala sobresalen las siguientes localidades²:

Las ciudades petroleras

Dentro de las categorías de ciudades recientes; esta presenta la mayoría de los casos con antecedentes históricos que van más allá del siglo XIX, abarcando incluso poblaciones de origen colonial, si bien su localización dentro de la franja costera limitó su consolidación. El inicio de la explotación de los yacimientos petroleros, significó la transformación de manera radical de estas localidades y de sus comarcas. A lo largo del siglo XX se distinguen dos momentos de expansión de este tipo de ciudades, a principio del siglo en la región de la Huasteca y a partir de los años setenta en el sureste del país (Veracruz y Tabasco). Por otra parte existen una serie de localidades dispersas en un amplio territorio que se transformaron con la instalación de refinerías o puertos vinculados a las zonas de extracción.

Como complemento a esta categoría, se considera también el caso de algunas ciudades mineras recientes, aunque esta forma de asentamiento posee una larga tradición en nuestro país.

La explotación intensiva de los yacimientos de petróleo provocó un cambio en la estructura territorial del país, al incorporar regiones que hasta entonces habían permanecido al margen de la dinámica económica y política encabezada por las ciudades del Altiplano.

²Ciudades mexicanas del siglo XX (Quiroz, 2005)

En 1921, México era el segundo productor mundial de petróleo y cubría una cuarta parte de la demanda generada por los países industrializados (Musset, 1989, :117). En 1940, a raíz de la expropiación de la industria petrolera (1938), se creó la empresa paraestatal PEMEX, la cual desde entonces ha ostentado el monopolio para la exploración y extracción de petróleo en México.

De esta manera, el desarrollo de las actividades vinculadas con la explotación, refinamiento y transporte del petróleo y sus derivados han estado bajo una administración centralizada que ha respondido a las políticas económicas determinadas por el Gobierno Federal. Al mismo tiempo, se consolidó el poderoso sindicato de trabajadores petroleros, el cual ha ejercido una notable influencia en la transformación de los centros de población cercanos a las zonas de extracción.

A partir de la década de los cincuenta, ante el agotamiento de los campos de la región de La Huasteca, se intensificaron las exploraciones para detectar nuevos yacimientos; de esta manera se inició la explotación de los campos del sur de Veracruz en torno a las ciudades de Coatzacoalcos, Minatitlán y Villahermosa. En 1973, la crisis mundial de combustibles, favoreció el incremento de los precios del crudo, provocando a su vez un cambio fundamental en la política mantenida hasta entonces por el gobierno. El presidente en turno (José López Portillo, 1976-82) decidió intensificar la exploración y explotación de los grandes yacimientos ubicados en el sur de Veracruz, Tabasco, el norte de Chiapas y la sonda de Campeche con el fin de incrementar las divisas generadas por la exportación de este valioso recurso. Los descubrimientos de la década de los setentas dieron lugar a un aumento considerable en las reservas petroleras nacionales, las cuales pasaron de 882 millones de toneladas en 1976, a 7000 millones de toneladas en 1994. En este mismo periodo la producción de petróleo se incrementó de 25 a 160 millones de toneladas. A partir de los años ochenta, los estados de Tabasco y Campeche han concentrado la producción nacional. La región de Villahermosa produce alrededor de 22% del petróleo mexicano, mientras que los yacimientos de la sonda de Campeche cerca de 72%. Con respecto al gas natural la proporción es de 32 y 37 por ciento. En contraste, los campos de Tamaulipas

(Reynosa y Tampico) y Veracruz (Poza Rica) que en 1974 concentraban 73% de la producción, actualmente representan menos de 4% (Bataillon, 1997,:147).³

En el siguiente cuadro se resume el origen y consolidación de las ciudades petroleras.

| CIUDAD | ORIGEN | CONSOLIDACIÓN | POBLACION 2000* |
|---------------|--------|---------------|-----------------|
| TAMPICO | 1823 | 1900 | 295,442 |
| COATZACOALCOS | 1776 | 1881 | 225,973 |
| MADERO | 1921 | 1924 | 182,325 |
| MINATITLAN | 1826 | 1910 | 109,193 |
| POZA RICA | 1928 | 1951 | 151,441 |
| CARMEN | 1717 | 1812 | 126,024 |
| COSOLEACAQUE | 1717 | 1936 | 59,952 |
| LOS CHOAPAS | 1932 | 1961 | 41,426 |
| AGUA DULCE | 1911 | 1984 | 37,901 |
| REFORMA | 1883 | 1933 | 22,996 |
| EBANO | 1904 | 1963 | 22,133 |
| CERRO AZUL | 1916 | 1963 | 21,512 |
| PEMEX | 1958 | 1958 | 10,774 |

Nota: la fecha de origen considera los antecedentes de un primer asentamiento o la fundación oficial, mientras que la fecha de consolidación se refiere a la fundación oficial o al decreto de ciudad. (Quiroz, 2005)

- Ver: Garza, Gustavo. *La urbanización en México en el siglo XX*. México, El Colegio de México, 2003, 208 p.

³ Cosoleacaque, Pajaritos, La Cangrejera, Cactus, Ciudad Pemex, Salina Cruz, Minatitlán

Las colonias agroindustriales

Se trata de ciudades surgidas a partir de finales del siglo XIX como centros agrícolas asociados a distritos de riego destinados principalmente a la producción industrial de ciertos cultivos estratégicos en los mercados internacionales. La consolidación de este tipo de ciudades como asentamientos ejidales tuvo su apogeo entre (1930 y 1965), dentro de los programas de reparto agrario promovidos por el gobierno federal.

En resumen, entre 1926-1976, fueron abiertas 3,5 millones de hectáreas de tierras a la irrigación. En 1995 la superficie irrigada comprendía cinco millones de hectáreas, la cuales representaban 20% de las tierras cultivables del país (Gauthier, 1996, :108). A pesar de estos esfuerzos e inversiones, el sector agropecuario ocupó una posición secundaria dentro de las políticas de desarrollo establecidas por el Estado, lo que explica los problemas estructurales a los que se enfrenta la economía rural, agravados por las crisis sucesivas de las últimas décadas.

Esta situación ha incidido en el desarrollo de los centros agroindustriales enfrentados a la caída del precio en ciertos productos, a la competencia de las exportaciones, al envejecimiento tecnológico y a la degradación del medio ambiente. Algunas excepciones son el sector agro exportador de Sonora y Sinaloa orientado casi exclusivamente al mercado norteamericano y controlado por los grandes grupos agroalimentarios estadounidenses.

En la siguiente tabla se resume el origen y consolidación de estas ciudades agroindustriales, así como su población en el 2000 .

| CIUDAD | ORIGEN | CONSOLIDACION | POBLACION 2000 |
|----------------------------|--------|---------------|----------------|
| HTORREON | 1888 | 1907 | 502,964 |
| HGOMEZ PALACIOS | 1885 | 1905 | 210,113 |
| HLERDO | 1848 | 1866 | 58,862 |
| HOBREGON | 1910 | 1928 | 250,790 |
| HLOS MOCHIS | 1903 | 1935 | 200,906 |
| HDELICIAS | 1932 | 1935 | 98,615 |
| HRIO BRAVO | 1961 | 1961 | 80,140 |
| HNAVOJOA | 1610 | 1907 | 98,187 |
| HCUAHUTEMOC | 1922 | 1927 | 85,387 |
| HEL MANTE | 1921 | 1937 | 80,533 |
| HCARDENAS | 1797 | 1851 | 78,637 |
| HGUAMUCHIL | 1699 | 1915 | 57,547 |
| HN. CASAS GRANDES | 1892 | 1923 | 50,378 |
| HMARTINEZ DE LA TORRE | 1876 | 1956 | 49,018 |
| HVALLE HERMOSO | 1878 | 1953 | 43,018 |
| HSAN PEDRO DE LAS COLONIAS | 1870 | 1921 | 41,642 |
| HCONSTITUCION | 1953 | 1960 | 25,500 |
| HLOMA BONITA | 1901 | 1910 | 30,693 |
| HNUEVA ITALIA | 1903 | 1942 | 30,508 |
| HHUATABAMPO | 1898 | 1927 | 29,789 |
| HMADERO | 1895 | 1935 | 26,354 |
| HGABRIEL LEYVA | 1920 | 1940 | 26,268 |
| HNAVOLATO | 1834 | 1890 | 36,095 |
| HESCARCEGA | 1938 | 1956 | 25,911 |
| HISLA | 1901 | 1964 | 24,036 |
| HJUAN JOSE RIOS | 1920 | 1940 | 23,472 |

H Nota: la fecha de origen considera los antecedentes de un primer asentamiento o la fundación oficial, mientras que la fecha de consolidación se refiere a la fundación oficial o al decreto de ciudad. (Quiroz, 2005)

* Ver: Garza, Gustavo. *La urbanización en México en el siglo XX*. México, El Colegio de México, 2003, 208 p.

Los centros turísticos

Siendo el turismo un fenómeno del siglo XX, este tipo de ciudades constituyen claros ejemplos de los procesos de urbanización reciente. Aunque algunos casos poseen antecedentes que se remontan a la época prehispánica, dentro de esta categoría sobresalen los polos turísticos proyectados dentro de los criterios de urbanización racional durante el último tercio del siglo pasado.

Debido a que las ciudades turísticas representan dos tipos de desarrollo y por lo que la tabla se dividió en aquellas que representan la intervención del Estado, y que fueron planeadas, las ciudades que hemos denominado espontáneas o no planeadas.

En la siguiente tabla se resume el origen y consolidación, así como su población en el 2000 de las ciudades turísticas planeadas.

| CIUDAD | ORIGEN | CONSOLIDACION | POBLACION 2000* |
|------------------------|--------|---------------|-----------------|
| HCANCUN | 1970 | 1974 | 397,391 |
| HIXTAPA ZIHUATANEJO | XVIII | 1953 | 56,853 |
| HBAHIAS DE HUATULCO | XIX | 1983 | 28,327 |
| HLOS CABOS | 1730 | 1928 | 105,469 |

HNota: la fecha de origen considera los antecedentes de un primer asentamiento o la fundación oficial, mientras que la fecha de consolidación se refiere a la fundación oficial o al decreto de ciudad. (Quiroz, 2005)

Ver: Garza, Gustavo. *La urbanización en México en el siglo XX*. México, El Colegio de México, 2003, 208 p.

En la siguiente tabla se resume el origen y consolidación, así como su población en el 2000 de estas ciudades o centros turísticos espontáneos, o no planeados.

| CIUDAD | ORIGEN | CONSOLIDACION | POBLACION 2000* |
|------------------|--------|---------------|-----------------|
| ACAPULCO | 1550 | 1799 | 301,932 |
| ENSENADA | XIX | 1884 | 120,483 |
| PUERTO VALLARTA | 1851 | 1918 | 38,645 |
| GUAYMAS | 1867 | 1859 | 54,525 |
| PLAYA ROSARITO | 1769 | 1960 | 5,954 |
| COZUMEL | XIX | 1902 | 19,044 |
| PLAYA DEL CARMEN | 1937 | 1993 | 727 |
| SAN FELIPE | 1925 | 1950 | 6,194 |
| PUERTO PEÑASCO | 1927 | 1962 | 17,666 |
| PUERTO ESCONDIDO | 1923 | 1960 | 5,947 |
| ISLA MUJERES | XIX | 1902 | 3,154 |
| PALENQUE | 1667 | 1813 | 5,274 |
| CREEL | 1907 | 1960 | 4,639 |

Nota: la fecha de origen considera los antecedentes de un primer asentamiento o la fundación oficial, mientras que la fecha de consolidación se refiere a la fundación oficial o al decreto de ciudad. (Quiroz, 2005)*

Ver: Garza, Gustavo. *La urbanización en México en el siglo XX*. México, El Colegio de México, 2003, 208 p.

Las ciudades y puertos industriales

Se trata de la categoría más heterogénea en cuanto a su origen, ya que se reconocen ciudades coloniales que en el siglo XX sufrieron una transformación radical a partir de la industrialización del país. Se incluyen algunos municipios conurbanos de las zonas metropolitanas de México y Monterrey, pioneros dentro de este proceso. Se consideran también los polos de desarrollo industrial creados durante la segunda mitad del siglo XX dentro de los ambiciosos planes de desarrollo regional. En tercer lugar, algunas ciudades pequeñas que surgieron a partir de la construcción de líneas del ferrocarril. Por ultimo los puertos de altura de carácter industrial

En la siguiente tabla se resumen el origen y consolidación de las ciudades y puertos industriales así como su población en el 2000.

| CIUDAD | ORIGEN | CONSOLIDACION | POBLACION 2000 |
|--------------------------|--------|---------------|----------------|
| ECATEPEC | XVI | 1887 | 784,507 |
| NAUCALPAN | XVI | 1826 | 730,170 |
| TLANEPANTLA | XVI | 1848 | 778,173 |
| NEZAHUALCOYOTL | 1949 | 1963 | 1,341,230 |
| CUAUTITLAN IZCALLI | 1917 | 1973 | 173,754 |
| GUADALUPE | 1764 | 1825 | 370,908 |
| SAN NICOLAS DE LOS GARZA | 1634 | 1835 | 280,696 |
| APODACA | 1756 | 1851 | 13,175 |
| GENERAL ESCOBEDO | 1867 | 1982 | 37,756 |
| SAN PEDRO GARZA GARCIA | 1725 | 1883 | 81,924 |
| HERMOSILLO | 1741 | 1828 | 297,175 |
| RAMOS ARIZPE | XVII | 1850 | 9,353 |
| TOLUCA | XVI | 1799 | 199,778 |
| MANZANILLO | 1825 | 1873 | 39,088 |
| LAZARO CARDENAS | 1964 | 1976 | 26,217 |
| SALINA CRUZ | 1907 | 1980 | 40,010 |
| PUERTO PROGRESO | 1870 | 1871 | 30,183 |
| TIERRA BLANCA | 1905 | 1915 | 31,653 |
| EMPALME | 1905 | 1937 | 31,553 |
| MATIAS ROMERO | 1905 | 1923 | 15,092 |

Nota: la fecha de origen considera los antecedentes de un primer asentamiento o la fundación oficial, mientras que la fecha de consolidación se refiere a la fundación oficial o al decreto de ciudad. (Quiroz, 2005)

* Ver: Garza, Gustavo. *La urbanización en México en el siglo XX*. México, El Colegio de México, 2003, 208 p.

Se confirma que la industrialización ha sido el principal motor para la urbanización del país en el último siglo, mientras que las actividades extractivas como la minería y el petróleo, fuera de las etapas de bonanza no han logrado consolidar grandes ciudades en el largo plazo.

Cabe aclarar que dentro de estas cinco categorías existen coincidencias y superposiciones de las funciones que las caracterizan; así por ejemplo, el origen de Mexicali está asociado a la creación de los distritos de riego del río Colorado y por su localización se considera también una ciudad fronteriza. En

el sureste, la ciudad de Villahermosa antes de convertirse en un importante centro administrativo de la industria petrolera, fue también el centro de una rica región agrícola y ganadera. Reynosa es una ciudad fronteriza que al mismo tiempo alberga una importante refinería. En este sentido, la clasificación propuesta debe considerarse como una referencia flexible sujeta a múltiples precisiones.

En medio de esta variedad se reconocen dos rasgos comunes a estas ciudades: la localización en regiones que fueron periféricas durante la colonización española (la franja costera o el norte desértico) y su origen que responde a la consolidación de un territorio nacional con base en la intervención del gobierno central desde finales del siglo XIX (Quiroz, 2005).

2 EL INVENTARIO.

El método de trabajo para realizar el IBUMM inventario bibliográfico del urbanismo moderno en México se divide en las siguientes actividades.

2.1 Método de trabajo

A) Búsqueda de fuentes bibliográficas

- -Identificación de bibliotecas y archivos en el Distrito Federal, donde se incluyen a las principales instituciones del país.
- -Elaboración de ficha informativa de los catálogos consultados.
- -Reunión de catálogos.
- -Selección de Bibliografía sobre el tema.
- -Primera captura.

B) Elaboración del Inventario

- -Diseño de ficha bibliografica (estándar).
- -Segunda captura y organización de fichas.
- -Reunión y edición del inventario.

A) Búsqueda de las fuentes bibliográficas

A continuación se dividen cada una de estas actividades con más detalle.

1) Identificación de bibliografías La recopilación de fuentes bibliográficas, se llevo a cabo revisando los catálogos de bibliotecas y archivos especializados en el tema y localizados en el Distrito Federal, como son la UNAM, el Colegio de México, el instituto Mora, la Secretaria de Comunicaciones y Transportes, la empresa de Ingenieros Civiles y Asociados la Secretaria de Turismo y la Secretaria de Desarrollo Social.

Que van desde visitas a los distintos acervos, la captura por medios electrónicos, la consulta de archivos documentales en las distintas instituciones, así como la confirmación de que estos estuviesen disponibles para su consulta, ya fuese por medio electrónico o fichero en sitio.

2) El trabajo se repartió entre los miembros del equipo, esto dependía del archivo o biblioteca por lo que se utilizaron tres criterios, la región, el tipo de ciudad y el tema.

El objetivo común era identificar documentos que por su título se refirieran al origen y transformación de las ciudades en el siglo XX. La información en algunos casos se repartió por tipo de ciudad y/o región

3) El trabajo fue repartido a partir de regiones, en los cuadros se describen por tipo (industrial, fronteriza, turística, agroindustrial y petroleras repartiéndose posteriormente entre los miembros del equipo y quedando el reparto como lo muestran los cuadros a continuación.

4) Las fichas bibliográficas independientes: libros, tesis, documentos técnicos (planes de desarrollo urbano) y cartografía. Las fuentes hemerográficas (artículos de revistas) no fueron consideradas en esta etapa del proyecto por cuestiones de tiempo y recursos.

La búsqueda por región incluye varios tipos de ciudades. En algunos casos se trataron los catálogos de manera independiente, esto indistinto de las regiones. Para el caso de Gilda Plazas, manejo las ciudades y regiones petroleras, Fernando Camacho se dedicó a la búsqueda de ciudades Turísticas y consulto los catálogos de Sector, y Angélica Mavir se dedico a consultar el Archivo de Sedesol, los dos miembros restantes del equipo, Fernando Chávez y Cristian Arqueta, buscaron información de manera general.

Índice de Cuadros.

- 1-Cristian Arqueta-----Noreste. Ciudades en General.
- 2-Fernando Chávez-----Noreste Sinaloa Ciudades Agroindustriales y Turísticas
- 3-Angélica Mavir-----Noreste. Ciudades Mineras, Agroindustriales y Fronterizas
- 4-Fernando Camacho-----Norte Ciudades industriales, petroleras y Agroindustriales.
- 5-Gilda Plazas-----Sur, Turísticas, Petrolera y Agroindustrial.



1 Christian Arqueta

| Ciudad | Estado | Municipio* | Población 2000 | Tipo |
|-----------------------|---------------------|-----------------------|----------------|-------------------------------|
| NOROESTE | | | | |
| Cananea | Sonora | Cananea | 30,515 | Minera |
| Tijuana | Baja California | Tijuana | 1,210,820 | Fronteriza |
| Mexicali AM | Baja California | Mexicali | 764,602 | Agroindustrial/ Fronteriza |
| Agua Prieta | Sonora | Agua Prieta | 60,420 | Fronteriza- ferrocarril |
| Nogales | Sonora | Nogales | 156,854 | Fronteriza- ferrocarril |
| Empalme | Sonora | Empalme | 38,533 | Industrial- ferrocarril |
| Puerto Peñasco | Sonora | Puerto Peñasco | 30,466 | Turística |
| San Luis Río Colorado | Sonora | San Luis Río Colorado | 126,645 | Agroindustrial/ Fronteriza |
| Tecate | Baja California | Tecate | 52,394 | Fronteriza |
| Constitución | Baja California Sur | Comondú | 35,589 | Agroindustrial |
| Los Cabos (AM) | Baja California Sur | Los Cabos | 69,086 | Turística |
| Santa Rosalía | Baja California Sur | Mulegé | 10,609 | Minera |
| Guaymas | Sonora | Guaymas | 130,329 | Turística |
| Ensenada AM | Baja California | Ensenada | 370,730 | Turística |
| Playas de Rosarito | Baja California | Playas de Rosarito | 63,420 | Turística |
| San Felipe | Baja California Sur | Mexicali | 33,602 | Turística |

2 Fernando Chavez

| | | | | |
|---------------------------|-----------|----------------------|---------|----------------------|
| NOROESTE SINALOA | | | | |
| Los Mochis (AM) | Sinaloa | Ahome | 359,146 | Agroindustrial |
| Obregón (AM) | Sonora | Cajeme | 356,290 | Agroindustrial |
| Cuahtémoc | Chihuahua | Cuahtémoc | 85,387 | Agroindustrial |
| Delicias (AM) | Chihuahua | Delicias | 156,444 | Agroindustrial |
| Nuevo Casas Grandes | Chihuahua | Nuevo Casas Grandes | 50,378 | Agroindustrial |
| Navojoa | Sonora | Navojoa | 98,187 | Agroindustrial |
| Puerto Vallarta (AM) | Jalisco | Vallarta | 244,536 | Turística |
| Lázaro Cárdenas | Michoacán | Lázaro Cárdenas | 73,396 | Industrial |
| Zihuatanejo-Ixtapa | Guerrero | Teniente José Azueta | 56,853 | Turística |
| Las Guacamayas | Michoacán | Lázaro Cárdenas | 37,671 | Industrial |
| Nueva Italia | Michoacán | Múgica | 30,508 | Agroindustrial |
| Manzanillo | Colima | Manzanillo | 94,893 | Turística/Industrial |
| Guamuchil | Sinaloa | Salvador Alvarado | 57,547 | Agroindustrial |
| Navolato | Sinaloa | Navolato | 26,095 | Agroindustrial |
| Huatabampo | Sonora | Huatabampo | 29,789 | Agroindustrial |
| Creel | Chihuahua | Bocoyna | 9,358 | Turística |
| Acapulco (AM) | Guerrero | Acapulco | 722,499 | Turística |
| COSTA DEL PACÍFICO | | | | |

3 Angélica Mavir

| NORESTE | | | | |
|---------------------------|------------|------------------------|---------|-------------------------------|
| Gómez Palacio | Durango | Gómez Palacio | 210,113 | Agroindustrial |
| Torreón | Coahuila | Torreón | 502,964 | Agroindustrial |
| Valle Hermoso | Tamaulipas | Valle Hermoso | 43,018 | Agroindustrial |
| San Pedro de las Colonias | Coahuila | San Pedro | 41,642 | Agroindustrial |
| Piedras Negras | Coahuila | Piedras Negras | 126,386 | Fronteriza |
| Melchor Muzquiz | Coahuila | Melchor Muzquiz | 32,094 | Minera |
| Nueva Rosita | Coahuila | San Juan de Sabinas | 36,974 | Minera |
| Sabinas | Coahuila | Sabinas | 47,578 | Minera |
| Acuña | Coahuila | Acuña | 108,159 | Fronteriza |
| San Pedro Garza García | Nuevo León | San Pedro Garza García | 125,978 | Industrial |
| Nuevo Laredo (AM) | Tamaulipas | Nuevo Laredo | 310,915 | Fronteriza |
| Reynosa | Tamaulipas | Reynosa | 420,463 | Fronteriza |
| Río Bravo | Tamaulipas | Río Bravo | 104,229 | Agroindustrial |
| Madero | Coahuila | Madero | 26,354 | Agroindustrial |
| Ramos Arizpe | Coahuila | Ramos Arizpe | 39,853 | Industrial |
| Miguel Alemán | Tamaulipas | Miguel Alemán | 18,368 | Agroindustrial/ Fronteriza |

4 Fernando Camacho

| NORTE DE VERACRUZ | | | | |
|--------------------------|------------------|----------------------|-----------|------------------------|
| Cuautitlán Izcalli | México | Cuautitlán Izc | 453,298 | Industrial |
| Naucalpan | México | Naucalpan | 858,711 | Industrial |
| Nezahualcoyotl | México | Nezahualcoyotl | 1,225,972 | Industrial |
| Sahagún | Hidalgo | Tepeapulco | 28,231 | Industrial |
| Poza Rica | Veracruz | Poza Rica | 152,838 | Petrolera |
| Madero | Tamaulipas | Madero | 182,325 | Petrolera |
| Ebano | San Luis Potosí | Ebano | 22,133 | Petrolera |
| Martínez de la Torre | Veracruz | Martínez de la Torre | 49,565 | Agroindustrial |
| Mante | Tamaulipas | El Mante | 80,533 | Agroindustrial |
| Cruz Azul | Hidalgo | Tula | 10,024 | Industrial |
| San Rafael | Estado de México | Tlaimanalco | 19,704 | Industrial |
| José Cardel | Veracruz | Antigua | 17,686 | Industrial-ferrocarril |
| CENTRO | | | | |

5 Gilda Plazas

| SUR DE VERACRUZ Y TABASCO | | | | |
|----------------------------------|--------------|----------------------|---------|------------------------------|
| Coatzacoalcos | Veracruz | Coatzacoalcos | 267,212 | Petrolera |
| Minatitlán | Veracruz | Minatitlán | 153,001 | Petrolera |
| Salina Cruz | Oaxaca | Salina Cruz | 72,218 | Industrial |
| Bahías de Huatulco | Oaxaca | Santa María Huatulco | 28,327 | Turística |
| Puerto Escondido | Oaxaca | San José Mixtepec | 18,484 | Turística |
| Cancún (AM) | Quintana Roo | Benito Juárez | 419,815 | Turística |
| Chetumal | Quintana Roo | Oton P. Blanco | 121,602 | Fronteriza |
| Playa del Carmen | Quintana Roo | Solidaridad | 43,613 | Turística |
| Cosoleacaque | Veracruz | Cosoleacaque | 97,437 | Petrolera |
| Las Choapas | Veracruz | Las Choapas | 41,426 | Petrolera |
| Tierra Blanca | Veracruz | Tierra Blanca | 44,565 | Agroindustrial-ferrocarril |
| Frontera | Tabasco | Frontera | 20,965 | Agroindustrial/ Petrolera |
| Cárdenas | Tabasco | Cárdenas | 78,637 | Agroindustrial |
| Loma Bonita | Oaxaca | Loma Bonita | 30,692 | Agroindustrial |
| Escárcega | Campeche | Escárcega | 25,911 | Agroindustrial |
| Puerto Progreso | Yucatán | Puerto Progreso | 48,797 | Industrial |
| Agua Dulce | Veracruz | Agua Dulce | 37,901 | Petrolera |
| Isla | Veracruz | Isla | 24,036 | Agroindustrial-ferrocarril |
| Paraíso | Tabasco | Paraíso | 22,085 | Agroindustrial/ Petrolera |
| Carlos Carrillo | Veracruz | Carlos Carrillo | 17,608 | Agroindustrial |
| Cerro Azul | Veracruz | Cerro Azul | 21,512 | Petrolera |
| Ciudad PEMEX | Tabasco | Macuspana | 10,744 | Petrolera |
| Palenque | Chiapas | Palenque | 29,779 | Turística |
| Reforma | Chiapas | Reforma | 22,956 | Petrolera |
| Matías Romero | Oaxaca | Matías Romero | 19,979 | Industrial-ferrocarril |
| Felipe Carrillo Puerto | Quintana Roo | Carrillo Puerto | 18,545 | Fronteriza |
| YUCATÁN | | | | |

Fuente: Garza, G. La urbanización en México. México, COLMEX, 2003.

B) Elaboración del inventario

Mi participación al proyecto consistió en recopilar y sistematizar la información que había sido capturada por el resto de los miembros del equipo.

Diseño de la ficha bibliografica

1) La enorme variedad de títulos bibliográficos exigió un proceso de síntesis de información, con el fin de obtener un inventario sencillo y práctico para la futura investigación del urbanismo moderno en México. Algunos de los títulos, no reflejaban la verdadera intención del autor, por lo que se tuvieron que analizar incluso los índices de algunos textos para correlacionarlos a la conformación del inventario, la división de este se tomo a partir de un fichero bibliográfico y documental en el cual se reflejase, no solo el nombre del autor y título, fecha, numero de paginas y editorial, así como la bibliografía o archivo en el cual se localiza y su clasificación para la fácil localización del mismo.

2) Las fichas tienen por objetivo, guiar al interesado a través de los requisitos y maneras de acceder a la información, tanto de las Bibliotecas como Acervos documentales que en las distintas instituciones consultadas han formado el IBUMM.

3) La generación del IBUMM fue un proceso de constantes revisiones y adecuaciones, las cuales van desde bibliografías o archivos que serían los más adecuados para su conformación, en orden alfabético, la conceptualización y división del mismo para su consulta, el tipo de formato, la letra y lo mas importante el tipo de ficha en el cual se presentaría.

Los catálogos consultados

Para cada catálogo consultado se elaboró una ficha informativa con el objeto de facilitar el acceso de futuras investigaciones.

A continuación se resume la información contenida en estas fichas (ver anexo).

Bibliotecas

Instituto de investigaciones José María Luis Mora

El Instituto Mora se reconoce en el mundo académico nacional e internacional como una institución de excelencia en la investigación en historia y ciencias sociales. Un número importante de los proyectos de investigación se ubican en el campo de la historia política, la historia económica, la historia social y cultural, la historia urbana y regional, la historia oral, así como en el de la sociología política y económica. En la generación del conocimiento histórico, el Mora tiene hoy un lugar propio en el sistema educativo y de investigación del país. La especialidad más notable del Instituto en el campo de la historia es el siglo XIX. Sin embargo, en las distintas áreas se desarrollan ya investigaciones relativas al siglo XX que permiten analizar las rupturas y continuidades desde una perspectiva de larga duración

El servicio de biblioteca se proporciona únicamente en la Sala de Lectura y en la terraza, que tienen una capacidad de 34 y 20 usuarios respectivamente, en esta biblioteca se encuentran libros, Tesis (del instituto Mora), mapas, fotografías, fondo antiguo, videocasete, guías turísticas, publicaciones periódicas (del instituto Mora). Se dispone de catálogo en línea (Internet).

Para mayores referencias de consulta verse anexo.

Secretaría de Desarrollo Social

Este centro de documentación cuenta con información de todos los estados de la República Mexicana los documentos que lo integran, en estos archivos se

encuentra todo lo relacionado a aspectos urbanos, Algunos archivos están editados por la SAHOP, SCT, SPP, INEGI, FONATUR, los gobiernos estatales, municipales y la mayor parte de SEDESOL, diario oficial, así como consultores privados.

Para SEDESOL, una planeación territorial, en síntesis, es la que impulse el desarrollo, poniendo énfasis en la mitigación de la pobreza, la calidad de la vida, la inclusión social, la sustentabilidad ambiental, la productividad, la competitividad, y la participación en el entorno económico global prevaleciente, con esta base el desarrollo de un enorme archivo, proporciona para el inventario una gama basta de títulos que apoyan a las pretensiones de este proyecto.

Para mayores referencias de consulta verse anexo.

Secretaría de Turismo

Esta biblioteca cuenta con información sobre todo lo relacionado a este sector, la secretaria cuenta con consulta en línea, o en sitio.

En la que se incluye, videos, revistas, guías además de libros especializados, planes de desarrollo, así como una enorme gama de catálogos y planos turísticos.

La Secretaría de Turismo, concentra variedad de información y programación de proyectos, a partir de estudios de población, factibilidad del territorio y sus recursos naturales, con lo cual el desarrollo de este sector en México es punto central de dicha secretaria, ofrece gran variedad de bibliografía sobre las distintas ciudades turísticas que dan razón y entendimiento a este fenómeno de desarrollo en las distintas regiones del país y por ende de las ciudades que se mencionan como turísticas dentro del inventario.

Para mayores referencias de las ciudades turísticas se hace necesario consultar el anexo.

Universidad Nacional Autónoma de México

Dentro de la UNAM, se encuentran distribuidos en sus distintas bibliotecas, facultades e institutos, un amplio acervo de fuentes bibliográficas y hemerográficas para el estudio de las ciudades modernas, así como una extensa gama de material didáctico, se destacan entre sus facultades e institutos los de geografía y ciencias sociales, la facultades de economía, arquitectura e ingeniería donde la enorme gama de archivos históricos puede ser consultada por los interesados, para ello recomendamos: consultarse el anexo.

El Colegio de México (COLMEX)

Al igual que la UNAM, cuenta con un acervo, bibliográfico y documental muy amplio, sobre historia, demografía y planeación de todo el país el cual puede ser consultado por el interesado. Para cumplir con sus fines El Colegio de México lleva a cabo investigaciones en las áreas de la especialidad de los Centros de Estudios que lo integran: Históricos, Lingüísticos y Literarios, Económicos, Demográficos Urbanos y Ambientales, y Sociológicos.

Para apoyar las labores académicas se cuenta con tres unidades:

1. Biblioteca, especializada en ciencias sociales y humanidades abierta al público. Su acervo esta constituido por un poco más de 650,000 volúmenes.
2. Coordinación de Servicios de Cómputo y
3. Departamento de Publicaciones.

Secretaría de Comunicaciones y Transportes

Esta secretaria tiene una biblioteca, la cual es accesible al público en general. En ella se encuentran desde planes de desarrollo tanto de carreteras como de infraestructura en general, así como libros. La accesibilidad para el usuario esta

dispuesta previa identificación (credencial del lector, credencial de estudiante, etc.) en la sede de la institución. Los préstamos a domicilio son únicamente para fin de semana y el usuario deberá entregar una credencial vigente de su plantel educativo, licencia de conductor o pasaporte

Para poder conocer mejor los parámetros de consulta, verse anexo.

Archivos

Archivo general de la Nación

El Archivo General de la Nación (ubicado en el antiguo Palacio de Lecumberri), resguarda documentos de instituciones públicas, tanto de la época colonial como del siglo XIX y XX elaborados entre el 1482 al 2005. Además de los documentos de las secretarías de Estado, ofrece el acceso a archivos públicos y privados de todo el territorio a través de un Registro Nacional de Acervos, presentados en distintos formatos: fotos, imágenes, negativos, diapositivas, videocasetes, láminas, postales, folletos, impresos, copias de contacto, audio casetes, ilustraciones, vistas estereoscópicas; DVD'S, exposiciones. Así como una basta gama de planos, entre muchos otros documentos.

Destaca la enorme variedad de grupos documentales que pueden ser consultados, documentos, planes y programas de las distintas secretarías que se han incluido dentro de acervo que el Archivo de la Nación contiene. La información en la Guía General está organizada en grupos documentales con la siguiente jerarquía: Clasificador, sub.-Clasificador, fondos, y unidades de descripción o Instrumentos de descripción. de los grupos documentales de interés se destacan:

- Administración pública: 1821-1910
- Administración pública: 1910-1980
- Archivos de particulares
- Colecciones y documentos
- Ilustraciones y cartografía
- Archivos y colecciones fotográficas
- Archivos y documentos audiovisuales
- Microfilm y fotocopias de archivos
- Secretaría de Agricultura y Recursos Hidráulicos
- Secretaría de Educación Pública

Para mayores referencias de consulta de este archivo verse anexo.

Archivo histórico de PEMEX

El acervo se divide en tres grupos para la consulta al público, el archivo histórico, la biblioteca y la hemeroteca

Existe también una pequeña biblioteca sobre refinerías. Cabe mencionar que el archivo histórico resguarda los expedientes de las empresas petroleras que funcionaron en México durante sus trabajos tanto nacionales como en el extranjero, concentrando en su mayoría los primeros treinta años del siglo XX. La información ha sido publicada en libros que pueden ser consultados en el sitio o pueden ser pedidos directamente en la institución.

El acervo hemerográfico cuenta con 293 títulos, que van desde los años cuarenta a los años ochenta, también cuenta con microfichas digitalizadas y documentos en físico.

El archivo histórico de PEMEX, es una fuente importante para el estudio del desarrollo de ciudades petroleras en nuestro país, ofrece acceso al público de algunas bibliográficas y documentos de manera fraccionada, aunque se tiene bajo resguardo otros que son considerados confidenciales por razones de seguridad nacional.

Para poder acceder a esta información y conocer los parámetros de consulta, debe leerse el anexo para poder tener un acceso más rápido y sencillo por parte del interesado.

Mapoteca “Manuel Orozco y Berra”

La Mapoteca Orozco y Berra, contiene una de las más importantes colecciones históricas, políticas y sociales, de planos y mapas de nuestro país, forma parte importante para la comprensión y desarrollo de nuestro país, con ello se puede apreciar el como se determino las condiciones actuales de conectividad y desarrollo de la infraestructura. Los mapas históricos que se tienen son de todo México separados por Estados, estos contiene mapas y planos de pueblos, localidades, haciendas, ranchos, ciudades, que abarca temas de topografía, hidrografía, vías de comunicación, divisiones estatales, divisiones territoriales, entre muchos aspectos.

La mapoteca posee un acervo importante de la Secretaria de Agricultura Ganadería y Pesca (SAGARPA), el acervo mas importante en cuanto a planos y mapas se refiere, contiene un aproximado de 3000 mapas que van desde el siglo XVII a finales del XIX,, contemplan temas de infraestructura en general como vías de comunicación, hidrografía, división estatal, topografía etc..

Contiene también un pequeño acervo bibliográfico de 300 libros que pueden ser consultados por los usuarios en el lugar.

La documentación requerida puede ser guardada en el lugar con dispositivo USB o Disquete, también puede ser fotografiado los planos y mapas previa autorización.

Se debe consultar el anexo para conocer cuales son los requisitos que se deben cubrir para acceder a este acervo, esto guiara al interesado y por ende el acceso a la información que la mapoteca contiene le será mas sencilla de obtener.

Archivo de Minas de la Secretaría de Economía

Desde la desaparición de la Secretaría de Minas, la Secretaría de Economía se ha encargado de conservar los archivos de las empresas mineras que funcionaron en México durante de los siglos XIX y XX.

Es importante hacer notar que para fines de búsqueda de material o información específica de este archivo no se cuenta con sistema de Internet.

En este archivo se encuentran las concesiones mineras que se obtuvieron en nuestro país, aproximadamente desde finales del siglo XIX y durante todo el siglo XX. Los archivos se encuentran en versión original –documentos del siglo XIX y XX- y en versión digitalizada.

Archivo de Ingenieros Civiles Asociados (ICA)

Esta empresa contiene en su acervo de películas, revistas y libros relacionados con los proyectos realizados desde la década de 1940. El catalogo se puede consultar vía Internet o si se desea consultar directamente en el lugar se debe de conseguir un número de folio para acceder y consultar su acervo en sitio. Para más información del proceso de consulta verse el anexo.

En el siguiente cuadro se muestra la proporción de documentos de cada uno de los catálogos consultados para integrar el IBUMM.

| Institución | No. de Documentos y Archivos | Porcentaje |
|----------------------------|-------------------------------------|-------------------|
| SEDESOL | 615 | 40.7 |
| UNAM Y BIBLIOTECA NACIONAL | 570 | 35.93 |
| INST. MORA | 194 | 12.23 |
| COLMEX | 114 | 7.18 |
| SCT | 34 | 0.25 |
| SECTUR | 31 | 1.95 |
| ICA | 28 | 1.76 |
| TOTAL | 1586 | 100 |

El Colmex 114 fichas, la UNAM y Biblioteca Nacional 570 fichas, el Instituto Mora 194 fichas, ofrecen un acervo bibliográfico importante sobre estudios especializados de las ciudades modernas y regiones desde una perspectiva histórica, económica y sociológica, que dan al interesado en el estudio de las ciudades modernas una amplia gama de información que puede utilizar para el desarrollo de trabajos e investigaciones futuras.

En el cuadro denota SEDESOL como la institución que cuenta con el mayor número de documentos bibliográficos (615) sobre la planificación en la segunda mitad del siglo XX.

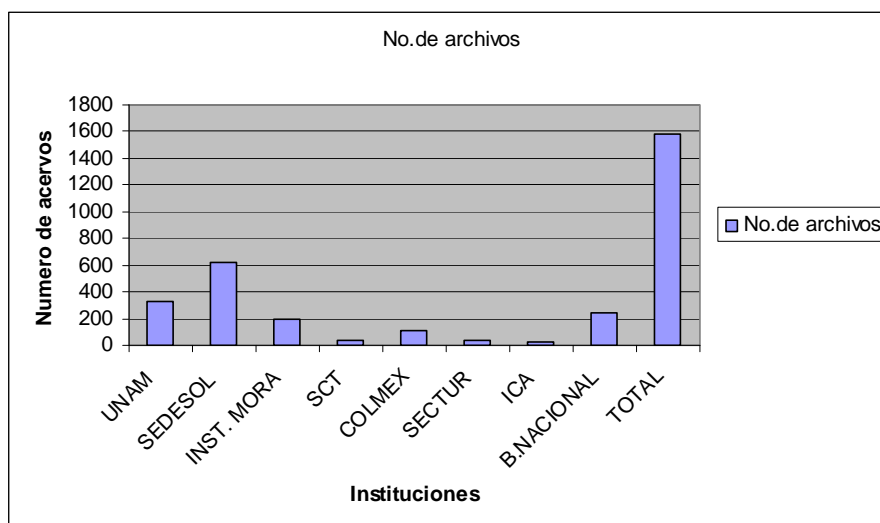
PEMEX que es para las ciudades petroleras un acervo muy importante, teniendo bibliotecas y edición de libros y revistas que se proporcionan al interesado en el tema de ciudades modernas en México particularmente las petroleras.

Para la consulta de las ciudades turísticas SECTUR proporciona una gama interesante de folletos, mapas y revistas que pueden apoyar al estudio de este tipo de ciudades modernas, el cual es un fenómeno destacado del siglo XX.

Seguido por la UNAM, en la cual fomenta el estudiar el fenómeno urbano reciente, a través de la visión social, económica y de crecimiento que algunas regiones o ciudades han tenido a lo largo del siglo XX.

Finalmente los catálogos de ICA, SCT y SECTUR aunque con acervos mas reducidos cuenta con documentos especializados de gran valor. ICA, Empresa de ingeniería y construcción, ha sido un actor recurrente en los grandes proyectos urbanos, realizados en México desde la segunda mitad del siglo XX. La SCT, cuenta con un archivo histórico del país, imprescindible para la historia de la infraestructura carretera y portuaria. Por último, SECTUR, dispone de estadísticas históricas sobre el sector turístico, datos sobre proyectos e inversiones resultado de la investigación para impulsar el turismo en México. Con lo que podemos apoyar nuestras observaciones y estudios sobre este sector y el como dicho fenómeno ha desarrollado a las ciudades de esta

categoría, siendo contextualizado como un fenómeno exclusivo del siglo XX y que ha dado ejemplos interesantes en nuestro país.



Las fuentes bibliográficas

Temas

El universo documental abarca 1586 fichas en general, de los cuales los archivos asociados a un tipo de ciudad son 159 documentos capturados. De los referentes a ciudades fronterizas se tienen 20 documentos, de ciudades industriales un total de 40 títulos, 39 títulos referentes a ciudades petroleras, 10 títulos de ciudades turísticas, y 50 títulos de ciudades agroindustriales.

Las publicaciones que se ocupan de más de dos ciudades ubicadas en un mismo estado abarcan 64 fichas capturadas. Entre estos títulos se encuentran distribuidos los estados de Veracruz, Tabasco, Quintana Roo, Hidalgo, Coahuila, Durango, Tamaulipas, San Luis Potosí, Baja California, Colima, Estado de México y Guerrero siendo en promedio de 6 títulos por estado.

De los referidos a títulos particulares de ciudad existe un cúmulo de 1363. Son 257 títulos pertenecientes a Baja California Sur y Norte, títulos de ciudad en particular de Guerrero son 172 títulos, de Veracruz 111 títulos, de las ciudades en el estado de Coahuila, son 103 títulos, Tamaulipas con 109 títulos, del estado de Sonora son 97, el Estado de México con 75 títulos, Quintana Roo 78 títulos, Jalisco con 65, Colima con 59, 57 títulos de las ciudades de Oaxaca,

Sinaloa con 31 títulos , Tabasco 27 , Coahuila con 27 , Hidalgo 26 , Michoacán con 18 , Chiapas con 17 , San Luis Potosí con 5, Durango 5, y Yucatán 5, nuevo León son 4 títulos, Campeche 4, todos estos insertos en el inventario bibliográfico de ciudades recientes en México, recordemos que todos estos títulos han sido, confirmandos en su existencia y consulta teniendo que tener en consideración el acervo documental capturado y que será entregado a la Lic. en urbanismo, el conteo hecho de títulos da un total es de 1,586, con un promedio por hoja dentro de lo que es el inventario de 5 títulos en cada hoja, lo que en promedio da un un total de 313 hojas, esto es lo que llámanos IBUMM y por sus dimensiones se entregara en formato digital, pues seria poco practico si se hiciera de manera impresa..

En el siguiente recuadro se distribuyen el número de títulos y su porcentaje del IBUMM. Por Estados.

TABLA DE TITULOS DEL IBUMM POR ESTADOS

| Ciudad | Numero de títulos | Porcentaje |
|-----------------------|--------------------------|-------------------|
| Generales | 159 | 10.02 |
| Estados | 64 | 4.03 |
| Guerrero | 172 | 10.84 |
| Coahuila | 103 | 6.49 |
| Nuevo León | 4 | 0.25 |
| Yucatán | 5 | 0.31 |
| Veracruz | 111 | 6.99 |
| Sonora | 97 | 6.11 |
| Oaxaca | 57 | 3.59 |
| Quintana R. | 78 | 4.91 |
| Tabasco | 27 | 1.7 |
| Campeche | 4 | 0.25 |
| Baja California Sur | 24 | 1.51 |
| Baja California Norte | 243 | 15.32 |
| Edo.Mexico | 75 | 4.72 |
| Coahuila | 27 | 1.7 |
| Hidalgo | 26 | 1.63 |
| Sinaloa | 31 | 1.95 |
| Tamaulipas | 109 | 6.87 |
| Chiapas | 17 | 1.07 |
| Michoacán | 18 | 1.13 |
| Colima | 59 | 3.72 |
| S.L.Potosi | 5 | 0.31 |
| Jalisco | 65 | 4.09 |
| Durango | 5 | 0.31 |
| Querétaro | 1 | 0.06 |
| TOTAL | 1586 | 100% |

Al interior de los Estados, cabe mencionar que algunas ciudades representan más archivos documentales que otras, lo que puede significar que se han tomado en cuenta ya sea por su importancia económica, demográfica o por una posición estratégica dentro de las políticas de desarrollo regional en algún

momento de la historia del siglo XX. Sólo las ciudades de Acapulco y Zihuatanejo tienen un total de 147 títulos, destacando Acapulco con más de la mitad de estos.

En contraste, encontramos ciudades dentro del inventario sobre las cuales la bibliografía es muy escasa, como por ejemplo Escárcega, Cerro Azul, Frontera, Martínez de la Torre, e Isla.

Baja California Sur y Norte, reúnen 267 el cual representa el 16.83 % de títulos obtenidos, representados en estas entidades, Mexicali, como centro agroindustrial y fronterizo, Ensenada y Los Cabos como centros turísticos, incluyendo las Playas de Rosarito y San Felipe, así como Tijuana que cumple funciones turísticas y fronterizas que generan una importancia económica.

Por lo que en teoría, algunos títulos son más recurrentes que otros, a partir de la importancia económica e impulso para el desarrollo de algunas de estas nuevas ciudades, aunque se tiene que tener en cuenta que existe el Colegio de la Frontera Norte el cual genera demasiada información que después es distribuida a Colmex y a la vez a la UNAM.

Con ello hace extensible la participación del urbanismo para poder desarrollar más información de algunas ciudades y poder tener más estudios sobre el fenómeno de las ciudades recientes, su identidad e historia, la necesidad de estudiar algunas ciudades y cubrir lagunas de información.

La abundancia de bibliografía en el norte del país se puede explicar por la existencia de instituciones académicas y de investigación que desde hace varias décadas han generado nuevas investigaciones sobre la región fronteriza. Nos referimos al Colegio de la Frontera Norte. Coahuila, Veracruz y Tamaulipas presentan también una amplia gama de documentos y bibliografía de sus estados y sus ciudades tales como Nueva Rosita, Piedras Negras y para Veracruz como Tierra Blanca, Poza Rica, para Tamaulipas Nuevo Laredo, Valle hermoso, en estos casos una ciudad tiene mayor bibliografía y documentación que la otra, y posiblemente se debe a su importancia

económica y su ubicación estratégica en el territorio y al poco impulso generado para su contraparte.

Campeche, Nuevo León y Yucatán, son al contrario de los casos anteriormente mencionados, aquellos que dentro del inventario presenta menores archivos bibliográficos así como documentales, casos como el de San Pedro Garza García que apenas cuenta con cuatro títulos dentro del inventario y que sin embargo abren una ventana a el estudio de estas ciudades para poder entender el fenómeno urbano de las ciudades contemporáneas.

De los autores que desarrollan los distintos acervos documentales y bibliográficos, cabe mencionar que se trata en la mayoría de los casos de destacados investigadores que dentro de las instituciones mencionadas han dado la pauta para el entendimiento del fenómeno contemporáneo de ciudad en México, pero también son integrados dentro del IBUMM, tesis que apoyan este proyecto, desarrolladas por alumnos de las mas destacadas universidades y colegios de nuestro país.

Con ello el IBUMM, se enriquece de manera constante, por lo que el estudio de las distintas ciudades modernas es un proceso constante dentro de las disciplinas que están encargadas de desarrollar y entender a la ciudad, su gente y su entorno a partir del adecuado aprovechamiento del territorio.

CUADRO DE INSTITUCIONES MAS FRECUENTES.

| INSTITUCION | NUMERO DE FICHAS | PROPORCION |
|----------------|------------------|------------|
| UNAM | 448 | 28.24% |
| COLMEX | 182 | 11.47% |
| INSTITUTO MORA | 201 | 12.67% |
| SEDESOL | 702 | 44.26% |
| SECTUR | 85 | 5.35% |
| PEMEX | 17 | 1.07% |

Nota: El cuadro denota las instituciones mas frecuentes encontradas en el fichero del IBUMM, muchos datos son correlacionados a dos o más instituciones que en conjunto desarrollaron Documentación respecto al tema de ciudades modernas.

CUADRO DE TEMAS

| TEMAS | NUMERO DE FICHAS | PROPORCION |
|------------------------------|------------------|------------|
| Desarrollo regional y Urbano | 374 | 28.24% |
| Historia | 64 | 4.03% |
| Planeación urbano regional | 5 | 0.31% |
| Identidad | 4 | 0.25% |
| Modernidad | 2 | 0.12% |

Nota: Los temas encontrados en el IBUMM, de mayor a menor.

En el cuadro anterior se aprecia que temas tales como; el del desarrollo regional y urbano o históricos son mas frecuentes, que temas como el de la identidad o la modernidad, que son temas centrales para la comprensión del fenómeno del la ciudad moderna, lo que indica una falta de interés por enfocarse en el tema de desarrollo de sociedades en el contexto contemporáneo, su historia y identidad recientes.

CUADRO DE CIUDAD POR TIPO

| TIPO | TITULO | PORCENTAJE |
|------------------|------------|-------------|
| FRONTERIZAS | 17 | 15.74% |
| INDUSTRIALES | 33 | 30.55% |
| PETROLERAS | 39 | 36.11% |
| TURISTICAS | 9 | 8.33% |
| AGROINDUSTRIALES | 6 | 5.55% |
| MINERAS | 4 | 3.70% |
| TOTAL | 108 | 100% |

Nota: los títulos se refieren a los existentes en el IBUMM dentro de los temas bibliográficos generales.

En el cuadro anterior se aprecia que las ciudades petroleras, industriales y fronterizas son frecuentes en cuanto al número de títulos bibliográficos generales, los temas de ciudades turísticas, agroindustriales y mineras, tienen un menor numero de títulos, lo que sencillamente indica que el estudio de las ciudades con mayor peso económico es mas frecuente.

CUADRO DE AUTORES E INSTITUCIONES MAS FRECUENTES

| AUTOR | TITULOS | PORCENTAJE |
|---------------|----------------|-------------------|
| LEGORRETA | 2 | 0.20% |
| GUSTAVO GARZA | 24 | 2.44% |
| CONAPO | 30 | 3.06% |
| INEGI | 71 | 7.24% |
| COLMEX | 182 | 18.36% |
| INST. MORA | 220 | 22.44% |
| UNAM | 449 | 45.81% |
| TOTAL | 980 | 100% |

Nota: los autores e instituciones mencionadas en el cuadro son nombre de los más destacados autores que forman parte del IBUMM.

Como se menciona en el cuadro, se toman autores e instituciones destacadas en el estudio del fenómeno contemporáneo de ciudad como Gustavo Garza y Jorge Legorreta, al mismo tiempo se mencionan publicaciones destacadas realizadas por destacados investigadores de las mas importantes instituciones del país, siendo la UNAM la que mas títulos representa, seguida por el instituto Mora, el COLMEX(Colegio de México), el INEGI y la CONAPO (Comisión Nacional de Población), cabe mencionar que tanto Legorreta como Garza, son pilares del estudio del urbanismo en México y que sus conceptos y metodologías son base indispensable de muchos de los estudios realizados a los distintos tipos de ciudades en México.

CUADRI DE CIUDADES CON MÁS TITULOS

| CIUDAD | TITULOS | PORCENTAJE |
|---------------|---------|------------|
| TIJUANA | 201 | 12.67% |
| ACAPULCO | 178 | 11.22% |
| MEXICALI | 119 | 7.50% |
| ENSENADA | 107 | 6.74% |
| MANZANILLO | 86 | 5.42% |
| VALLARTA | 86 | 5.42% |
| COATZACOALCOS | 60 | 3.78% |
| HUATULCO | 39 | 2.45% |
| REYNOSA | 35 | 2.20% |
| GUAYMAS | 35 | 2.20% |

Nota: Los resultados de números de títulos en el cuadro son sacados del IBUMM mediante el buscador de texto.

En el cuadro de ciudades Tijuana es la que tiene mas títulos dentro del inventario, le sigue Acapulco con 178 títulos, Mexicali con 119 y ensenada con 107. El resto de las ciudades contienen menos de 86 títulos, encontrándose ciudades con 2 títulos, como es el caso de Delicias, Agua Dulce, o Poza Rica que solo tiene 1 titulo.

,2.2 ORGANIZACIÓN Y CONCEPTO DEL INVENTARIO

Para la elaboración de este inventario se utilizó el programa Word con el fin de hacer más sencillo su uso y acceso a los estudiantes de urbanismo y poder utilizar el buscador de palabras.

Los títulos están organizados de la siguiente manera:

Por tipo de ciudad.- libros que analizan a los distintos tipos de ciudad; petroleras, turísticas, industriales, agroindustriales, y fronterizas, para tener una referencia general sobre alguno de estos tipos de ciudad.

Por Estado.- son textos y documentos que refieren al origen y desarrollo de un conjunto de ciudades modernas ubicadas en los Estados de la república.

Por ciudad.- textos y documentos que concentran a una ciudad en particular, son referencia para entender su individualidad y procesos que la llevaron a ser lo que hoy día es.

La información de cada título se organiza en una ficha de la siguiente manera: Autor, el nombre del documento o título, el país de origen, la editorial, el año de impresión, el número de páginas o volúmenes, el apartado "otros" que denota el tipo de publicación si esta es distintiva a otro tipo de texto, el tipo de documento, el archivo en donde se localiza y la clasificación.

- **Autor.**
- **Título.**
- **País-**
- **Editorial.**
- **Año.**
- **Páginas.**
- **Otros.**
- **Tipo.**
- **Archivo.**
- **Clasificación.**

Ejemplo:

| <u>Autor</u> | <u>Título</u> | <u>País</u> | <u>Editorial</u> | <u>Año</u> | <u>Páginas</u> | <u>Otros</u> | <u>Tipo</u> | <u>Archivo</u> | <u>Clasificación</u> |
|--------------------------------------|---|---------------|------------------|------------|----------------|---|--|----------------|----------------------|
| Fondo Nacional de Fomento al Turismo | Estudio de transporte de pasajeros del corredor Los Cabos, Baja California Sur. | <u>México</u> | FOVATUR | sf. | 2v. | Vd. 1.- Estudio de transporte Vd. 2- Anexo técnico | Transportes- Baja California Sur - Los Cabos | <u>SEDESOL</u> | 711.7BCS-42 |

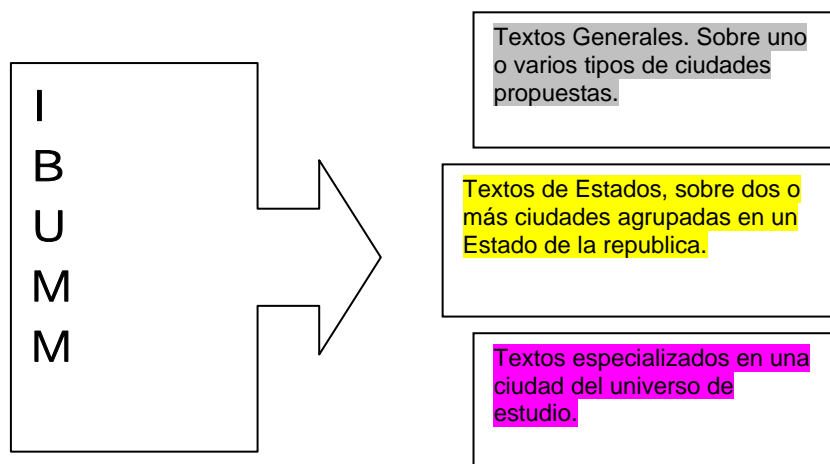
Cabe señalar que, en muchos de los títulos seleccionados no refleja la totalidad del contenido, por lo que el acomodo de estos títulos, se realizó a partir de un consenso, tanto con los miembros del equipo, al igual que con el responsable de la investigación.

Aunque el documento, ya tomaba forma, quedaban dudas del como organizar su contenido de lo general a lo particular, por lo que opte por clasificar los distintos títulos no solo por su índice, sino también dividirlos a partir de colores, con lo que se da un referente al tipo de lectura o documento que el inventario se expone, recordemos que este es un documento en el cual se sabe no existe un precedente y que la organización , al igual que los objetivos y metas que se pretenden con él, no se habían generado en lo que hoy es el urbanismo en México

Concepto

La idea era no solo organizarlo de la manera antes descrita, también dar un referente a partir de la identificación de los distintos tipos de textos, y su relación en el inventario. Con esta idea el concepto de división por color queda dentro del inventario como se expone a continuación.

A través del color del texto se identifica la tipología bibliográfica del documento.



2.3 Recomendaciones para su uso

Para acceder a la información en los distintos archivos que en el inventario aparecen es necesario que los interesados tomen en cuenta las recomendaciones que se exponen en el capítulo de anexos, pues en el se hayan las fichas y en estas se explica el como se puede acceder a los distintos acervos consultados y que procesos se deben de cumplir.

De igual manera el uso del IBUMM, depende mucho de lo que el usuario desee encontrar, teniendo en cuenta primero si desea saber algo en general de cierta topología de ciudad, o si se trata de una particularidad de una localidad, o si esta interesado en obtener información de cierto Estado o conjunto de ciudades, para ello el color dentro del inventario determinara de que tipo de documento se trata y a lo que este refiere en su contenido.

Para su uso, el inventario se realizó en un formato simple, si se desea encontrar algún texto de manera rápida se utilizan las teclas (ctrl. Mas la letra B), o se va uno al menú superior se escoge **Edición**, baja la ventana y se escoge **Buscar**, aparecerá la ventana de Buscar y remplazar, se pone el tema, si es que se relacionara a algún tipo de ciudad en general, o el nombre de la ciudad o estado que se pretende estudiar; se marca resaltar todos los elementos encontrados en: seleccione mas y escoja, Coincidir mayúsculas y minúsculas y por ultimo, solo si es necesario escoja Sin Formato.

Seleccione Buscar y las coincidencias aparecerán resaltadas, para buscar mas con la tecla Enter, el documento se ira recorriendo hacia las coincidencias de búsqueda.

El uso de nombres correctamente escritos sobre ciudades o Estados es importante, de otra forma la búsqueda no resaltará resultados exactos.

Se debe tener en cuenta que el inventario solo refiere los tipos de ciudad a la que se ha hecho mención, y que se tiene que analizar el anexo de este documento para poder tener en consideración los aspectos relevantes para poder acceder a los archivos y acervos de las distintas instituciones, no por ello en estas solo se tiene información de los parámetros de la investigación realizada, es un compendio importante y de gran utilidad para otro tipo de intereses relacionados al ámbito del urbanismo.

Ejemplo:

INVENTARIO BIBLIOGRAFICO DE CIUDADES RECIENTES EN MEXICO
LA HISTORIA E IDENTIDAD DE LAS CIUDADES RECIENTES... CLAVE: N 4031 07-3... PAG: 1

| AUTOR | TITULO | PAIS | EDITORIAL | AÑO | PAGINA | OTRO | TIPO | ARCHIVO | CLASIFICACION |
|---|---|--------|---|------|----------|------|----------------------|-----------|---------------------|
| UNAM Alarcón, Eduard Alarcón, Eduard Castañeda, L Reyes, Ma Deballos, Ram Ramírez, Manu | Arquitectura histórica en un espacio de encuentros: ciudades fronterizas del bajo río Bravo | México | Tijuana "El Colegio de la Frontera Norte" | 2000 | 231 p.p. | | Libro | UNAM | 720.9721- A321a |
| | Estructura urbana en Tijuana | México | "El Colegio de la Frontera Norte" | 2000 | 231 p.p. | | Libro | Instituto | 0307.76- ALA |
| | Estudios Históricos del Colegio de la Frontera Norte | México | Universidad Autónoma de Tamaulipas | 1994 | 108 p.p. | | Cuaderno Estadístico | UNAM | 732.72073 INC |
| | Evolución de las ciudades de México 1900-1990 | México | DONAPOM | 1994 | 108 p.p. | | Cuaderno Estadístico | UNAM | HT371 E67* |
| | Evolución de las ciudades de México 1900-1990 | México | DONAPOM | 1994 | 108 p.p. | | Cuaderno Estadístico | COLMEX | 301.360972- M6111e* |

Buscar y reemplazar

Buscar: []

Resaltar todos los elementos encontrados en: Documento principal

Página 1 de 1

PASO1

INVENTARIO BIBLIOGRAFICO DE CIUDADES RECIENTES EN MEXICO
LA HISTORIA E IDENTIDAD DE LAS CIUDADES RECIENTES... CLAVE: N 4031 07-3... PAG: 1

| AUTOR | TITULO | PAIS | EDITORIAL | AÑO | PAGINA | OTRO | TIPO | ARCHIVO | CLASIFICACION |
|---|---|--------|---|------|----------|------|----------------------|-----------|---------------------|
| UNAM Alarcón, Eduard Alarcón, Eduard Castañeda, L Reyes, Ma Deballos, Ram Ramírez, Manu | Arquitectura histórica en un espacio de encuentros: ciudades fronterizas del bajo río Bravo | México | Tijuana "El Colegio de la Frontera Norte" | 2000 | 231 p.p. | | Libro | UNAM | 720.9721- A321a |
| | Estructura urbana en Tijuana | México | "El Colegio de la Frontera Norte" | 2000 | 231 p.p. | | Libro | Instituto | 0307.76- ALA |
| | Estudios Históricos del Colegio de la Frontera Norte | México | Universidad Autónoma de Tamaulipas | 1994 | 108 p.p. | | Cuaderno Estadístico | UNAM | 732.72073 INC |
| | Evolución de las ciudades de México 1900-1990 | México | DONAPOM | 1994 | 108 p.p. | | Cuaderno Estadístico | UNAM | HT371 E67* |
| | Evolución de las ciudades de México 1900-1990 | México | DONAPOM | 1994 | 108 p.p. | | Cuaderno Estadístico | COLMEX | 301.360972- M6111e* |

BIBLIOGRAFICO GENERAL CIUDADES FRONTERIZAS, T

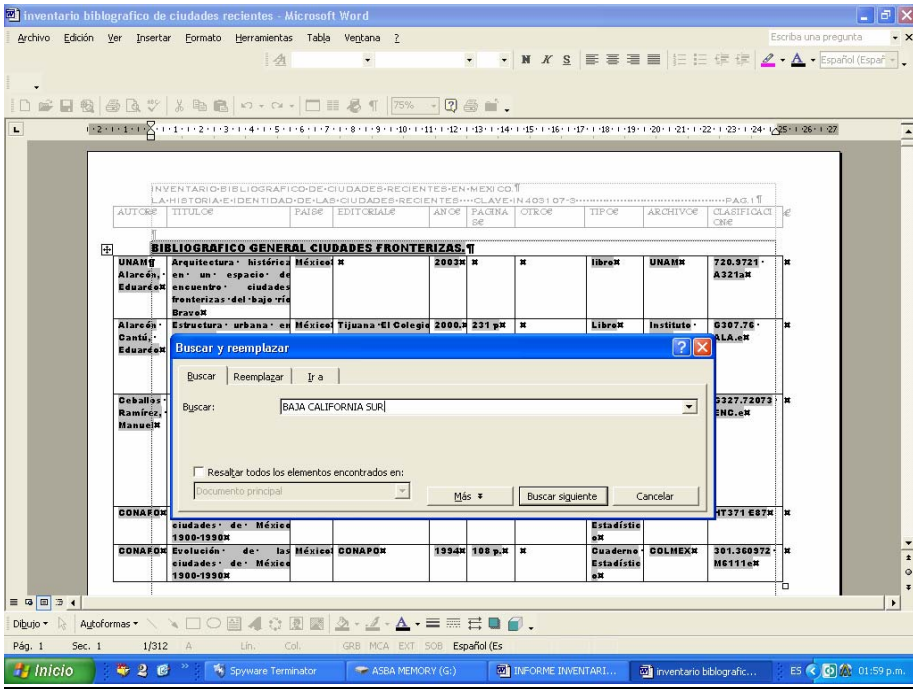
Buscar y reemplazar

Buscar: BAJA CALIFORNIA SUR

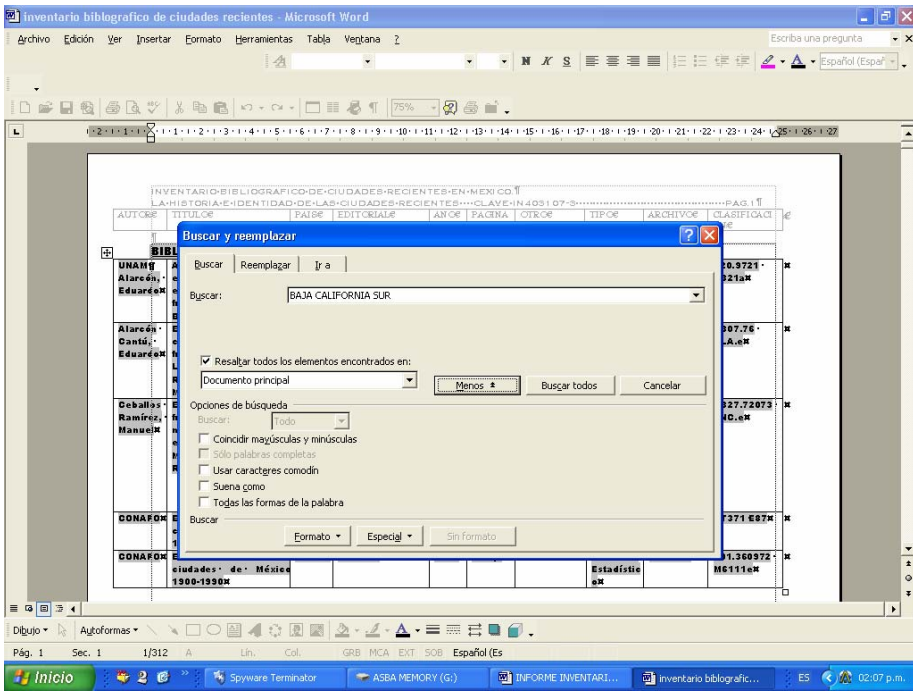
Resaltar todos los elementos encontrados en: Documento principal

Página 1 de 1

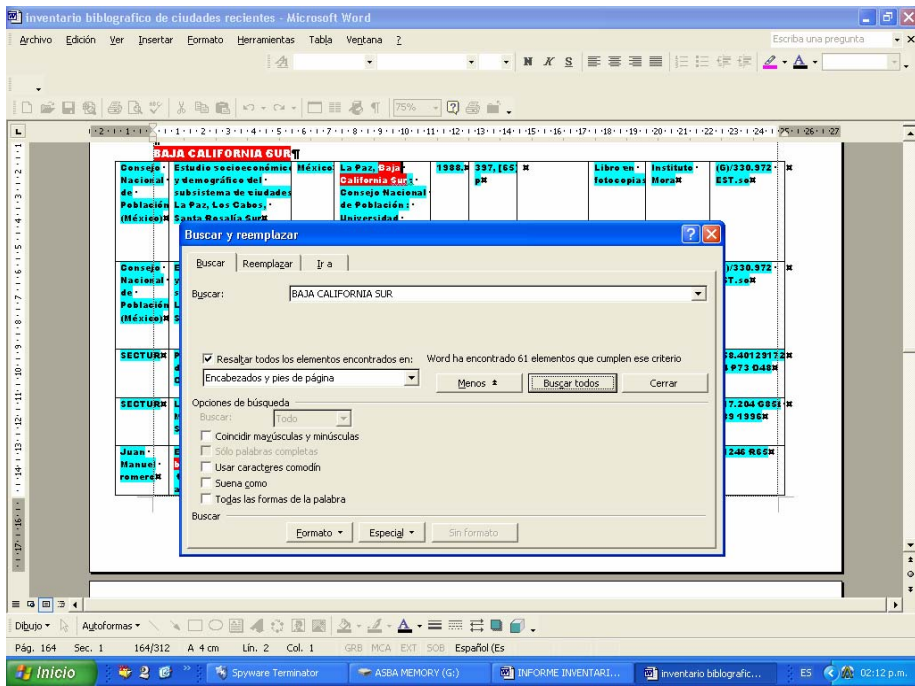
PASO2



PASO3



PASO4



PASO5

3 CONCLUSIONES

3.1 Aportaciones

Se hace necesario explicar antes que nada porqué un urbanista y no un historiador realiza este inventario. Este inventario refleja en cada título seleccionado, aspectos que para el urbanista son importantes, y que incorpora en su profesión, tales como aspectos de apropiación e identidad y cómo se transforma al espacio para mejorar la calidad de vida, detalles que pueden pasar desapercibidos cuando generamos proyectos y que se deben de tener presentes si es que se desea una favorable intervención de nuestra parte en el desarrollo de nueva ciudad, los títulos que se incorporan en este catálogo enriquecen en gran medida la manera en cómo vemos la ciudad, con ello mejoramos como profesionistas al tomar en cuenta la aportación personal que los distintos autores que se presentan dentro del inventario nos otorgan, encontrando nuevas metodologías de intervención urbana desde distintas perspectivas, con lo cual pretendemos darle un empuje a la ya reconocida carrera del urbanismo y comprometernos con la actualidad urbana de nuestro país.

El inventario es entonces el resultado de un proceso de investigación, llevado a cabo con metodología y participación activa de todos los involucrados en este proyecto , enlistados en el índice de cuadros de la pagina 17 de este informe, el Dr. Héctor Quiroz Rothe y el equipo de la primera etapa del proyecto, con lo que se pudo desarrollar el IBUMM, el contenido del mismo refleja los parámetros preestablecidos en el proyecto, y es como tal una herramienta de consulta práctica y confiable, para la comprensión del fenómeno urbano moderno del siglo XX y todo lo que éste representa en la contemporaneidad de nuestro país.

De las aportaciones que el inventario ofrece se derivan aquellas que sirven como referente para entender el fenómeno urbano contemporáneo, es decir que desde el punto de vista de los distintos actores involucrados en la conformación de estas nuevas ciudades, resalta la labor en la que se

involucraron, la metodología del análisis, las dificultades a las que uno se enfrenta, las problemáticas de accesibilidad, y por último la aportación personal que éste nos otorga el estudio del fenómeno de la ciudad moderna en México.

Así tenemos referentes que nos sirven para abordar el estudio de las ciudades recientes de México, y con ello fundamentar nuestra aportación desde el punto de vista del urbanista, haciendo énfasis en el estudio de este fenómeno poco abordado.

Otra aportación que el inventario ofrece, es el referente para poder acceder a la información, con el que podemos localizar y consultar distintos archivos, para ello se hace importante la lectura de este informe en el cual se detalla puntualmente, la localización de estos archivos, de igual manera se debe tener cierta claridad de lo que se quiere conocer, y cuales son los parámetros que en cada archivo se piden para la consultarlo.

Con la idea de que este inventario sea progresivo, dejar el formato simple para sus eventuales anexiones de títulos relacionados al tema o temas, para el que fuese consultado.

Parte importante en la formación de profesionales del urbanismo se da a partir de la composición de equipos en ocasiones de distintas disciplinas, en nuestro caso, el equipo de trabajo conformado por tres estudiantes de la licenciatura en urbanismo así como el responsable Héctor Quiroz Rothe y dos externos, uno de ellos extranjero, pero que su carrera era hermana y afín a la nuestra, el otro un Historiador; por lo que se enriqueció sustancialmente la experiencia y el conocimiento, a través de la aportación personal y puntos de vista que cada miembro exponía y proponía, así como de metodologías para el análisis de los catálogos que formarían parte del inventario de ciudades modernas en México.

El intercambio de experiencias para acceder a los catálogos y seleccionar los documentos fue más enriquecedor. Nos daba un parámetro de la complejidad con la que uno debe enfrentarse para poder acceder a la información. Algo que es importante para el proceso de investigación mencionar, pues de ello

depende que nuestra aportación sea considerada no solo como una simple acumulación aleatoria de títulos y documentos; si no todo lo contrario. Es la labor de todos y cada uno de los que formamos el equipo de trabajo, para construir un documento (Inventario) que suscribe dentro de sus distintas partes una metodología y para poder alcanzar tanto los objetivos, como las metas que se plantearon desde un principio.

El inventario ofrece un cúmulo de información que desde la perspectiva que en urbanismo se maneja, otorga más de un método de aplicación en distintas materias que la carrera ofrece, puede enriquecer sustancialmente a éstas, se tiene por otro lado material que apoye al estudio histórico de las ciudades recientes en México, para la comprensión del fenómeno urbano contemporáneo, siendo expuesta desde la perspectiva de distintos actores.

La funcionalidad de éste permite al estudiante acceder a un compendio de conocimiento y material didáctico, con lo cual su desarrollo profesional esté apoyado en base al conocimiento y acercamiento de los distintos acervos que existen en la Ciudad de México, no limitándose al uso de medios electrónicos o bibliotecas o acervos que posee la UNAM

El profesional en urbanismo debe estar conciente que en su labor se deben apreciar las distintas formas de abordar al fenómeno urbano, no quedando exentas la historia reciente de este tipo de ciudades.

A partir de este trabajo y análisis que se propone y está inserto, en el inventario con relación a la propuesta que se genere a partir del surgimiento de nuevas tesis que aborden un universo de ciudades Mexicanas del siglo XX.

Por último considerar, que el universo de ciudades que en el inventario se exponen, está directamente correlacionado con casi treinta por ciento de la población total del país y que esto puede significar una enorme gama, en

cuanto al estudio y apreciación que se pueda generar a partir de su análisis, uso y apoyo para la generación de nueva información al respecto⁴.

De las aplicaciones en el urbanismo, el inventario es una herramienta práctica para el estudio del urbanismo moderno en México, así como un compendio amplio en el cual se reúne un universo para la comprensión y aplicación del urbanismo reciente.

3.2 Problemas enfrentados

Las problemáticas a las que los miembros del equipo se enfrentaron fueron variadas. En la búsqueda de información se encontraron obstáculos relacionados directamente con las inconsistencias entre el fichero bibliográfico y el archivo digitalizado. Por mencionar un ejemplo, en el fichero se encontraban archivos o documentos que podían ser útiles para nuestras expectativas, pero no en el archivo digital, por la simple razón de que este último se encontraba en proceso de actualización, o que sencillamente solo se tenían ficheros para correlacionar la información.

Títulos que no reflejan el contenido; así también se encontraron títulos que no reflejaban el contenido de algunos textos, por lo que se tuvieron que correlacionar a las intenciones primarias del inventario, mediante el consenso de los miembros encargados de adquirir la información que posteriormente sería incluida en el IBUMM.

Vacíos de información, de los vacíos encontrados, se tiene archivos que no llevaban una correlación práctica, pero que en algunos casos son importantes ya sea por su valor histórico, y para el entendimiento del fenómeno urbano contemporáneo, estos son incluidos dentro del inventario para que posteriormente el usuario pueda consultarlo y desarrollar nuevo conocimiento al respecto.

⁴ Héctor Quiroz. 2005. a partir de Gustavo Garza 2003.

Acceso a la información, se tiene en la mayoría de los casos acceso a la información, en el caso del archivo histórico de PEMEX como ejemplo de esto, algunos documentos son restringidos al público por cuestiones de seguridad nacional, sin embargo el acceso a una sustancial parte de ellos es abierto al público.

Archivos desorganizados o inexistentes por ejemplo el caso de Fonatur una institución protagonista de los grandes proyectos de polos turísticos que carece de un archivo histórico.

Otros problemas comunes fueron la repetición de archivos documentales, o ciudades que por poseer nombres en común, se correlacionaban, siendo esto muy frecuente en el proceso de armado del inventario, por lo que fue sometido a múltiples revisiones, para evitar este tipo de detalles.

En ocasiones, la información en algunos archivos se encontraba sencillamente dispersa y sin que esta tuviese un orden, la razón no tenían idea de cómo organizarla, siendo esto verdaderamente una lastima, porque así se pierde información que pudiese ser de gran utilidad.

También se tuvo que enfrentar a la poca o casi nula información de algunas ciudades que se encontraban dentro del universo de estudio que pretendemos desarrollar, así como lo contrario, cúmulos bastos de algunas ciudades, por lo que se elegían solo aquellos títulos que servían a nuestros criterios. Como se explica al principio del informe.

3.3 Recomendaciones

Se debe tener en cuenta, que tanto en la recopilación de datos, así como en la conformación del inventario, se pudieron haber suscitado fallas, tanto de origen como de orden, las cuales se intentaron corregir en la medida de lo posible.

También se ha mencionado la existencia de posibles títulos que podrían conformar parte del inventario, esto a partir de algunos temas que se

desarrollan por parte de miembros del equipo, relacionados con la investigación de temas de ciudades modernas en México, para conformar sus tesis, y que sin duda con el tiempo se podrán ir incorporando al catalogo.

Por otra parte, se mencionó que este inventario podría ser transferido a formato de Excel, porque este formato permite una búsqueda mejor, para ubicar ciertos títulos o criterios de búsqueda, por lo que posiblemente se entregue por parte de otro miembro del equipo una copia del inventario llevado a este formato

Teniendo en cuenta que muchos de los títulos incluidos dentro del inventario no reflejaban la idea o intención del autor, se tiene que tener en consideración que esta situación queda fuera de la intención primaria por la cual se realizó el inventario.

Por último, la realización y conformación de este inventario se dio con apego a los principios del urbanismo, en el cual comienzo a difundir como una forma de entender a la ciudad y en la cual nos desenvolvemos aquellos que estamos integrados en esta disciplina. Esperando que mi pequeña contribución sea tomada en cuenta y apoye a los que serán los futuros urbanistas en México.

Pero no menos importante, es que a partir de la generalidad que este inventario ofrece, el cúmulo de documentos referentes a ciertos tipos de ciudades, abra una posibilidad para que el urbanista, pueda generar a partir de la experiencia histórica, proyectos, para una mejor ciudad dentro de nuestro país, en donde sus habitantes alcancen una mejor calidad de vida y se habrá la oportunidad a máx. inversiones, el inventario no es solo un cúmulo de conocimiento, es ejemplo de la falta de interés en el estudio de este fenómeno contemporáneo de las ciudades en México su posible explotación y aprovechamiento para las generaciones futuras que den entendimiento a este poco explorado fenómeno urbano, esperando que con ello, no solo se estudie; que se realice más información al respecto, enriqueciendo al urbanismo, dando sentido practico de la necesidad de conocer más y mejor lo que son ciudades modernas en México, su gente, su historia y identidad a partir del estudio de su realidad actual y del como se desarrollo.

La falta de interés, en el estudio de la ciudad contemporánea en nuestro país, sin duda deja una profunda necesidad de entender y aprovechar la experiencia que de los ejemplos contenidos en el inventario pueden proporcionarnos a los urbanistas, dando un nuevo enfoque, y que dentro de nuestras contribuciones a la construcción de mejor ciudad y aprovechamiento del territorio, se hace necesario entender la nueva estructuración de ciudades modernas en México

El entender la identidad y su reciente historia, proporciona al urbanista una manera distinta, nueva de ver a la ciudad, sus habitantes y su manera de conocerse ante los ojos de los demás, su lugar en el territorio, su economía, valores y estructuración social por ende, el inventario y el tema que este maneja debe necesariamente desarrollarse a partir de las nuevas generaciones de urbanistas en un México nuevo y cambiante.

BIBLIOGRAFIA

- Bataillon, Claude. *Espacios mexicanos contemporáneos*. México, fce, El Colegio de México, 1997, 201 p.
- *Cincuenta años de investigación urbana y regional en México, 1940-1991*. México, El Colegio de México, 1996, 325 p.
- Cortés, Adrián. *La reforma urbana en México: crónica de la Comisión de Planificación*. México, Bay Gráfica ED., 1972.
- Departamento de estadística nacional. *Censo General de Habitantes. (30 noviembre de 1921)*, México, 1927.
- “Desarrollo regional y urbano: apuntes sobre la evolución histórica de la ideología del estado mexicano” en Manuel Aguilera et al. *Las ciudades mexicanas en la última década del siglo xx*, México, UNAM, Instituto de investigaciones Económicas, 1989.
- Dirección general de estadística. *Censo General de la República Mexicana. (Verificado el 28 de octubre de 1900)* México, 1905.
- Garza Gustavo. *La urbanización e México en el siglo XX*. México, Colmex, 2003, p. 208.
- Gómez Domínguez, Pablo y Armando Cortés. *Experiencia histórica y promoción del desarrollo regional en México*. México, Nafin, 1987, 213 p.
- González Gómez, Ovidio. “Construcción de carreteras y ordenamiento del territorio” en *Revista mexicana de Sociología*, Vol. 52, México, UNAM, no. 3, jul-sep 1990.
- González Navarro, Moisés. *Población y sociedad en México (1900-1970)*. Serie de estudios no 42, volumen 1, México, UNAM, 1974.
- Graizbord, Boris y Adrián Aguilar. *Las ciudades intermedias en el desarrollo regional de México*. México, CONACULTA, UNAM, Colmex, 1996.
- Hardoy, Jorge y Richard Schaedel (comp.) *Asentamientos urbanos y organización socio productiva en la historia de América Latina*. SAP, Buenos Aires, (Argentina), 1968.
- Hiernaux, Daniel. “El Estado y los grandes complejos industriales en México” en Boils Guillermo (coord.) *México problemas urbanos regionales*. México, García Valadés Ed., Instituto de Investigaciones Sociales, UNAM, 1987.
- “La crisis y los grandes proyectos de inversión industrial y turística. El caso de México” en *Revista interamericana de planificación*, no. 81, marzo, 1987.
- Melville, Roberto. «El concepto de cuencas hidrográficas y la planificación del desarrollo regional» en Hoffman Odile y Fernando Salmerón (coord.) *Nueve estudios sobre el espacio*. México, Ciesas, sep, 1996.

- Muro, Gabriel (coord.) *Ciudades provincianas de México, historia, modernización y cambio cultural*. México, El Colegio de Michoacán, 1998.
- Quiroz Rothe, Héctor. *Ciudades mexicanas del siglo XX* (manuscrito), México, 2005.
- Rodríguez y Rodríguez, Salvador (coord.) *Desarrollo urbano y regional en México a finales del siglo xx*. UNEM, Amecider, México, UNAM , 1997, (tomo 1).
- Secretaría de industria y comercio. *VIII Censo General de Población 1960*. México. Dirección General de Estadística. 1961.
- Secretaría de la economía nacional. *Estados Unidos Mexicanos. 6° Censo de Población 1940*. México, Dirección General de Estadística. 1943.
- Secretaría de programación y presupuesto. *Antología de la Planificación en México 1917-1985*. México, fce, 1985.
- Secretaría de programación y presupuesto. *x Censo General de Población y Vivienda 1980*. México, Coord. General del Servicio Nacional de Estadística, Geografía e Informática, 1982.

SITIOS CONSULTADOS DE INTERNET

agn@segob.gob.mx,

archivohistorico@dca.pemex.com Documentación

césar.arteaqa@ica.com.mx

<http://www.sectur.gob.mx>

<http://biblioteca.mora.edu.mx>:

<http://dgduweb.sedesol.gob.mx/ciiduot/>

<http://www.mora.edu.mx>

<http://www.pemex.com>

[Http://www.siap.mx/](http://www.siap.mx/),

mail:cvidali@siap.gob.mx

mapoteca@siap.gob.mx,

www.agn.gob

www.ica.com.mx

ANEXO
Bibliotecas

Red de Bibliotecas.

Universidad Nacional Autónoma de México

Ciudad Universitaria

Dirección:

Campus Ciudad Universitaria, Avenida Universidad 3000, Delegación Coyoacán, México Distrito Federal.

Biblioteca: Central

Catálogos:

De libros

De tesis

Horario: Lunes. a Domingo. y días festivos. 8:30 a 21:30

Accesibilidad: dicha biblioteca es muy accesible para la consulta del público en general, los préstamos son para el alumnado de la UNAM. En la mayoría de las bibliotecas de dicha universidad el funcionamiento es prácticamente el mismo.

FES Acatlán

Dirección:

Av. Alcanfores y San Juan Totoltepec s/n, Santa Cruz Acatlán, Naucalpan Edo. De México, CP. 53150. México.

Biblioteca: Centro de información y documentación

Catálogos:

De libros

De tesis

De tesis en desarrollo

De videos

Horario:

Periodo semestral: Lunes a Viernes: De 9:00 hrs. a 19:45 hrs.

Sábado: De 9:00 hrs. a 13:45 hrs.

Periodo ínter semestral: Lunes a Viernes: De 9:00 hrs. a 19:45 hrs.

FES Aragón

Dirección:

Avenida Rancho Seco S/N, colonia Impulsora, Nezahualcóyotl, Estado de México, Código Postal 57130.

Biblioteca:

Catálogos:

De libros

De tesis

De videos

De mapas

Horario:

Servicio de lunes a viernes de las 9:00 a las 20:00 horas.

FES Iztacala

Dirección:

Av. de los Barrios # 1 Col. Los Reyes Iztacala Tlalnepantla, Estado de México
C. P. 54090

Biblioteca: Unidad de Documentación Científica

Catálogos:

Revistas

Libros

Tesis

Mapas

Bases de Datos especializadas de texto completo

Horario:

Servicio de lunes a viernes de las 9:00 a las 20:00 horas.

El Colegio de México (COLMEX).

Dirección:

Camino al Ajusco 20 Col. Pedregal de Sta. Teresa 10740

Biblioteca: Daniel Cosío Villegas

Catálogos: De libros y de tesis

Horario: 8:30 a 20:30 hrs. Lunes a Viernes.

Accesibilidad: La consulta del material bibliográfico puede hacerse desde Internet o directamente en las instalaciones, las consultas son accesibles para el público en general aunque los préstamos son para los alumnos y el cuerpo docente de la entidad.

Biblioteca del Instituto de Investigaciones Doctor José María Luis Mora (Instituto Mora)

Ubicación (Dirección)- Plaza Valentín Gómez Farías # 12, Col. San Juan Mixcoac, C.P.03730 México, DF.

Madrid 82, Col. del Carmen Coyoacán, 04100 México, DF.

Búfalo No. 172, Barrio Actipan, Col. Del Valle, CP.03100 México, DF.

Biblioteca- Ernesto de la Torre Villar en <http://biblioteca.mora.edu.mx>:

Internet-<http://www.mora.edu.mx/>

Horario- lunes a Viernes de 8:00 a 21:00, Sábados de 8:00 a 15:30

Organización- Catalogo bibliográfico en línea en la página: <http://biblioteca.mora.edu.mx>:

Organización interna: El servicio de biblioteca se proporciona únicamente en la Sala de Lectura y en la terraza, que tienen una capacidad de 34 y 20 usuarios respectivamente

Accesibilidad- Abierto a todo publico por catálogo en línea, acceso con una identificación (credencial del lector, credencial de estudiante, etc.) en la cede de la institución.

Biblioteca Ernesto de la Torre Villar: Préstamo Interno o en Sala, Préstamo Externo o a domicilio, Préstamo Ínter bibliotecario

Contenido- Libros, Tesis (del instituto Mora), mapas, fotografías, fondo antiguo, videocasete, guías turísticas, publicaciones periódicas (del instituto Mora). Organizados en catalogo en línea (Internet).

Biblioteca de la Secretaría de Turismo (SECTUR).

Ubicación (Dirección)- - Av. Presidente Masaryk No. 172, Col. Chapultepec Morales, CP.11587, México, Distrito Federal. Teléfono: (55) 3002-6300

Internet- http://www.sectur.gob.mx/wb2/sectur/sect_1_home_sectur

Horario- Horario de servicio: De 9:00 a 16:00 hrs. de lunes a viernes

Organización- Catalogo bibliográfico en línea en la página de CEDOC (Sistema de Consulta en Línea del Centro de Documentación Turística):

http://www.sectur.gob.mx/wb2/sectur/CEDOC_en_línea. TEL. (55) 3002-6300 Ext. 1927 o 1199

Organización interna:

Accesibilidad- Abierto a todo público por catálogo en línea, acceso con una identificación (credencial del lector, credencial de estudiante, etc.) en la sede de la institución:

Centro de Documentación Turística, Préstamo Interno o en Sala, los préstamos a domicilio son únicamente para fin de semana y el usuario deberá entregar una credencial vigente de su plantel educativo, licencia de conductor o pasaporte; acudir al CEDOC el viernes entre las 15:00 y 16:00 hrs. y comprometerse a entregar el documento el lunes siguiente después de la fecha de préstamo.

Sistema de Consulta en Línea del Centro de Documentación Turística, CEDOC http://www.sectur.gob.mx/wb2/sectur/CEDOC_en_Linea

Horario de servicio: De 9:00 a 16:00 hrs. de lunes a viernes.

Tel. (55) 3002-6300 Ext. 1927 o 1199

Contenido- Libros, videocasete, CD-ROM (dato electrónico), mapas, fotografías, guías turísticas, Organizados en catálogo en línea (Internet).

Biblioteca de la Secretaría de Desarrollo Social y Centro de Documentación de (CIIDOUT) (SEDESOL).

La Secretaría de Desarrollo Social por medio de la subsecretaría de Desarrollo Urbano y Ordenación del Territorio pone a la disposición del público el Centro Integral de Información de Desarrollo Urbano y Ordenación del Territorio CIIDUOT

En este centro de documentación encontramos información de los estados que conforman la república mexicana y el Distrito Federal, en estos archivos se encuentra todo lo relacionado a aspectos urbanos, Algunos archivos están editados por la SAHOP, SCT, SPP, INEGI, FONATUR, los gobiernos estatales, municipales y la mayor parte de SEDESOL, diario oficial, así como consultores privados.

Ubicación: Av. Paseo de la Reforma #333 Colonia Cuauhtémoc, 06600, Del. Cuauhtémoc. México, D. F.

Centro de documentación: Sala de consulta en el 2o. piso del estacionamiento: E2.

Contactos:

Teléfonos. 53-28-50-00 y 50-80-09-40. Centro de documentación. Extensión: 57555.

Horario: 9:00 a 15:00 Responsable: Lic. Arturo López Márquez.

Centro Integral de Información de Desarrollo Urbano y Ordenamiento Territorial CIIDUOT.

Vínculo: <http://dqduweb.sedesol.gob.mx/ciiduot/>

Correo electrónico: ciidout@sedesol.gob.mx

Organización:

Parte de la bibliografía del acervo se encuentra en Internet, no toda. La página en Internet se encuentra clasificada en:

- Organización Interna.
- Estudios urbanísticos.
- Planes de desarrollo y documentos en línea.

Dentro del centro de documentación la información se ha organizado por estados y este a su vez por ciudades, algunos archivos y documentos ya se encuentran en formato digital, por lo que es posible llevar disco compacto o memoria USB en donde guardar la información.

Documentación:

Todo lo que concierne al desarrollo urbano de México a nivel estatal, municipal y por regiones. La mayoría de estos archivos datan del año 1975 hasta nuestros días. Se encuentran notas, planos, documentos, archivos, libros, fotos, discos compactos, documentos de desarrollo urbano: planes y

programas, impacto ambiental de centros de población, municipales y estatales, programas sectoriales estatales, cartas de usos de suelo, programas de desarrollo regional, cartas de ordenamiento territorial, estudios de estrategias viales, ecoplan, reglamentos de fraccionamientos, ordenamiento ecológico regeneración urbana, atlas de riesgos, estudios de vivienda, cartas urbanas, estudios para la disponibilidad de servicios urbanos, proyectos de catastro y viales.

ICA (Empresa de ingeniería, procuración y construcción).

Dirección: Av. del Parque 91, col Nápoles, CP. 03810

Biblioteca:

Catálogos:,Revistas, Libros, Mapas, Películas.

Horario: N/ E

Accesibilidad:

El archivo para la consulta de dicha institución se encuentra en su página principal de Internet: www.ica.com.mx en el apartado fundación ICA. De aquí se obtiene el número de folio el cual se tiene que entregar en la fundación para la consulta física del libro, revistas o película.

Contacto:

Ing. Cesar Arteaga Ibarra.

Correo: césar.arteaga@ica.com.mx

Secretaria Comunicaciones y Trasportes

SCT.

Dirección:

AV. Universidad s/n Col. Narvarte, Del. Benito Juárez, México DF.

Biblioteca:

La biblioteca se encuentra en la dependencia de la secretaria ubicada en el edificio San Rafael con dirección en Eje 5 sur Eugenia 197

Catálogos:: De libros

Horario: 9:30 a 18:00 hrs.

Accesibilidad: el público en general puede consultar el material en unas carpetas que tienen el contenido bibliográfico con el nombre y número de folio el encargado te proporciona el o los libros de consulta.

Contacto:

Lic. Baltasar Quijada

Tel.: 55380924

ARCHIVOS

AGN

Archivo general de la Nación

Ubicación: Av. Eduardo Molina y Albañiles s/n. Col. Penitenciaria Ampliación
Delegación: Venustiano Carranza, C. P.: 15350, México, D. F. Antiguo Palacio de Lecumberri.

Contactos:

Responsable del servicio: Jefe del Departamento de Control de Acervos
Históricos y Registro Central

Teléfono: 51339900 Ext.19373-19374

Fax: 57895296

e-mail: agn@segob.gob.mx, www.agn.gob

El Archivo General de la Nación (ubicado en el antiguo Palacio de Lecumberri), resguarda documentos de instituciones públicas, tanto de la época colonial como del siglo XIX y XX documentación elaborada entre el 1482 al 2005., así como los documentos de las secretarías de Estado, contiene archivos públicos y privados de todo el territorio a través de un Registro Nacional acervos La presentados en indistintos formatos: Fotos, Imágenes, Negativos, Diapositivas, videocasetes, Láminas, Postales, Folletos, Impresos, Copias de contacto, audio casetes, ilustraciones, Vistas estereoscópicas, DVD'S, Exposiciones, etc. Éstos corresponden a diversos tipos de documentos: Cartas Topográficas, Cartas Climáticas, Mapas, Expedientes, Medallas, informes, cuentas de ingresos y egresos, diarios de contabilidad, manuales de cargo y data, balances generales, memorias y estadísticas, memorias, anales y libros autógrafos de contratos, correspondencias, telegramas, movimientos sociales y políticos del

pasado, archivos y colecciones pertenecientes a destacados personajes del país, que por su valor permanente adquieran el estatuto de patrimonio documental. Documentos históricos que van desde archivos de la inquisición, sindicatos, diferentes secretarías de estado, puertos, agricultura, petróleos, monografías presidenciales, acervos fotográficos, cartografía. Cabe aclarar que existe un libro impreso llamado Guía General que sirve para consulta bibliográfica, mismo que fue editado en 1996 y no está actualizada, las fichas bibliográficas en Internet son más actuales.

La información en la **Guía General** está organizada en grupos documentales con la siguiente jerarquía: Clasificador, sub.-Clasificador, fondos, y unidades de descripción o Instrumentos de descripción. En éstas últimas la información está dispuesta en volúmenes. Los volúmenes a su vez, pueden estar subdivididos en tomos y cajas, sin embargo, ellos cuentan con distintas formas de organizar la información, razón por la cual se hace indispensable que se revise la guía correspondiente a la unidad de descripción y al volumen durante la investigación. Dichas guías más específicas, sólo pueden ser consultadas en las instalaciones del AGN, y ofrecen otro nivel de codificaciones para permitir al investigador dirigirse a los distintos sectores y/o galerías, según corresponda al material que desee consultar.

La consulta de la **bibliografía digital** se encuentra en la página principal del AGN aparece un vínculo como **Guía General**, los grupos documentales están clasificados de la siguiente manera para facilitar su acceso y consulta:

Ejemplos como los que a continuación se exponen son parte de lo que este archivo puede ofrecer al usuario o interesado en consultarlo.

Instituciones coloniales

Estos documentos corresponden a actividades administrativas de la época, documentos de: Real Hacienda, Real Audiencia, Secretaría de Cámara del Virreinato, Archivo Histórico de Hacienda, Archivo Colonial de Correos, Archivo de la Inquisición, Real y Pontificia Universidad de México y del Marquesado del Valle —Hospital de Jesús— así como la documentación de Bienes Nacionales.

Administración pública: 1821-1910

Documentación de las siguientes dependencias: Gobernación, Relaciones Exteriores, Hacienda Pública, Guerra y Marina, Justicia y Negocios Eclesiásticos, Instrucción Pública y Bellas Artes, Fomento, Colonización, Industria y Comercio y Comunicaciones y Obras Públicas.

Microfilm y fotocopias de archivos

Parte del material que conserva el Archivo General de la Nación está integrado por microfilme, fotocopias y transcripciones de archivos, colecciones y documentos de diversa procedencia, cuyos originales pertenecen a otras instituciones de México y del extranjero. Destaca la colección los microfilms de la Academia Mexicana de Genealogía y Heráldica, que contienen los registros parroquiales de todo el país.

En cuanto a la cantidad, tamaño y dimensiones de los documentos tenemos: "2917 Cajas, 3022 sub. cajas, 228306 Volúmenes (38196.56 metros lineales), 6546 Fotos, 46125 Imágenes, 5500379 Negativos, 381 Diapositivas, 159 videocasetes VHS, 73 Láminas, 3711 Postales, 25 Folletos, 9 Impresos, 304 Copias de contacto, 174 audio casetes, 11 revistas, 7 Códices, 4 Libros, 134419 Rollos de Microfilmes, 100 litografías, 115 ilustraciones, 300 DVD'S, 115 Ilustraciones, 10414 Vistas estereoscópicas, 107 Exposiciones, 14 rollos de microfilm de 16 mm, en diazo, 1 Fotografía de 28 x 39.5 cm., en papel, 4,964 piezas fotográficas aproximadamente: negativos en acetato y nitrato, y positivos en papel, de diversos formatos, entre los que destacan las vistas panorámicas (10 x 54´´) contenidos en 63, 535 Sobres".

Nota: Se cuenta con escasos negativos de vidrio. 5310 aproximadamente son piezas de: Mapas, planos, ilustraciones, dibujos, escudos, códices, pinturas y lienzos. En sepia, blanco y negro, color; de distintos formatos, en papel y algunos en tela. 1 Ilustración, 51440 Expedientes, 9765 Fotografías, de 10 x 6.5 cm., 15 Videocasetes, 91 microfilmes, 37 Mapas de 80 x 62 cm, a color; escala 1:25,000, en papel. 924 Cartas Topográficas, de 87 x 63 cm, a color. 42 Rollos de microfilme en formato 35 mm, en acetato. 1 Sello Postal, estuche de 27x27 cm. 2 Medallas, estuche de 10x8 cm. (1 Caja AGN-12) 26 láminas en papel "Alba", de 41.5 x 58 cm; en sepia 5 láminas, a color, de 28x21 cm. 1 pieza. (16x12 cm.)

Secretaría de Agricultura y Recursos Hidráulicos: Adicionalmente a las cajas existen 51 tomos, 5 carpetas y 592 piezas cartográfica)

Secretaría de Educación Pública: (Los volúmenes los conforman 31 cajas, 16 videocasetes, 198 carteles y 24 fotografías

Acceso a Información:

Para acceder a las salas de consulta los usuarios deberán contar con la acreditación expedida por el Centro de Referencias del AGN. En el caso de que los representantes de comunidades campesinas o el personal de medios de comunicación requieran la compañía de asistentes técnicos, deberán solicitar un permiso especial para ellos. No se pueden entrar a ningún área distinta de la recepción con libros, bolsas o mochilas, En el caso de traerlo, deben ser entregadas en Recepción durante la consulta dentro de las instalaciones y retiradas, al salir de ellas. Sólo se permiten hojas sueltas, lápiz o pluma, monedero y celular. Además se requiere, en especial para entrar a las Galerías guantes y cubre bocas.

Se escogieron documentos que se consideraron importantes en relación al tema, incluso algunas fichas pueden servir para más de un tema

Es recomendable que el usuario que consulte la guía general por Internet, también lo haga por la que esta publicada en el Archivo general de la Nación, aunque la información esta más actualizada en Internet. Para el caso de las ciudades fronterizas se incluyeron en la búsqueda, archivos referentes a Comunicaciones y Obras Públicas, Ferrocarriles Nacionales de México, Secretaría de Obras Públicas ya que durante el siglo XX muchas ciudades tuvieron su desarrollo gracias a las políticas para mayor desarrollo en el país, los avances en la tecnología y el incremento de vías ferroviarias, de carreteras, industria, muchas localidades que estaban en la zona fronteriza de los países vecinos eran solo considerados como punto o pueblos fronterizos, sin mayor importancia, muchas de estas localidades se convirtieron en grandes e importantes ciudades, en centros industriales o que tuvieron una mayor importancia al estar cerca de ciudades, en algunos casos se desarrollo la industria y se convirtieron en polos de desarrollo.

Bibliotecas y archivo histórico de PEMEX

Petróleos Mexicanos (PEMEX) se ha preocupado por organizar la información, para lo cual existe la Coordinación de Bibliotecas adscrita a la Subdirección Corporativa de Recursos Humanos. Sin embargo, dicha información se encuentra de manera muy fraccionada, unas consideradas de acceso público y otras confidenciales.

Dentro del grupo considerado como información pública, se ha dispuesto organizar eminentemente en tres grupos que están distribuidas en las instalaciones del Archivo Histórico, la biblioteca y la hemeroteca. También existen pequeñas bibliotecas u otro tipo de colecciones en las instalaciones administrativas de varias refinerías, como por ejemplo existe una Mapoteca en la Refinería de Madero.

Administración pública: 1910-1988

Documentación de las secretarías de Estado y organismos públicos: Secretaría Particular de la Presidencia, Estado Mayor Presidencial, Presidencia de la República, Crónica de la Presidencia, secretarías de Gobernación, Trabajo y Previsión Social, Salubridad y Asistencia, Comunicaciones y Obras Públicas, Agricultura y Recursos Hidráulicos, Industria y Comercio, entre otras.

Archivos de particulares

Integrados por archivos de personajes de finales del siglo XIX y primera mitad del XX.

Colecciones y documentos

La mayoría se integró al Archivo en años recientes. Destacan colecciones como: documentos para la historia de México, de la Secretaría de Hacienda, la historia de la Guerra de Independencia. Tienen especial importancia los documentos del Congreso de Chilpancingo, el Acta de Independencia y las Constituciones de México.

Ilustraciones y cartografía

Sección integrada por dos colecciones de ilustraciones, dos cartográficas y la valiosa colección de más de 10 mil mapas, planos e ilustraciones del Catálogo de Ilustraciones publicado por el Archivo General de la Nación

Archivos y colecciones fotográficas

Destacan tres archivos fotográficos: Ignacio Avilés; Díaz, Delgado y García y Hermanos Mayo. Los tres se complementan con 14 colecciones de fotografías, algunas con soporte en vidrio, y plástico, impresiones diapositivas, copias y vistas estereoscópicas.

Archivos y documentos audiovisuales

Colección audiovisual de la Presidencia de la República, en el régimen de José López Portillo, videos de Televisión Rural Mexicana y las cintas de audio del programa radiofónico La Hora Nacional, entre otras.

El Archivo Histórico de Petróleos Mexicanos (AHP)

Ubicación:

El Archivo Histórico de Petróleos Mexicanos (AHP) se encuentra ubicado en la ex Refinería 18 de Marzo, Av. 5 de Mayo, puertas 4 y 5, Colonia Ángel Cimbren, delegación Azcapotzalco. C.P. 02090 México DF.

Contactos:

Teléfonos: 1944 2500 Ext. 20719 y 21440 y 5527 4575.

Horario: 9:00 – 14:00

Web:

<http://www.pemex.com/index.cfm?action=content§ionID=1&catID=1148&subcatID=1172>e-mail: archivohistorico@dca.pemex.com Documentación:

El Archivo Histórico de Petróleos Mexicanos (AHP) no resguarda libros, sólo expedientes (más de cien mil expedientes, de los cuales se han catalogado 81.488, bajo las normas archivísticas internacionales) que incluyen diversos materiales elaborados por las primeras compañías explotadoras y refinadoras (antes y durante el proceso de nacionalización del Petróleo) y por tanto, comprendidos entre 1850 hasta 1950. Sin embargo, la mayoría de los documentos se concentran en los primeros 30 años del siglo XX y provienen del que fuera archivo de la compañía Mexicana de petróleo El águila S. A.

Las búsquedas pueden realizarse por Internet. Sin embargo debido a que aún continúa el proceso de catalogación, la data accesible por este medio es actualizada quincenalmente. En las instalaciones de la biblioteca ofrecen acceso a la data actualizada, en un formato de ficha electrónica (por intranet), más rico en información sobre los expedientes en donde se encontrarán los siguientes tipos de documentos:

- Concesiones de exploración y explotación de petróleo otorgadas por la Secretaría de fomento;
- Instrumentos notariales o protocolos que se refieren a contratos suscritos entre propietarios, el gobierno federal y concesionarios;
- Noticias de huelgas y movimientos laborales así como demandas y amparos promovidos ante las Junta de Conciliación y Arbitraje locales y federales.
- Proyectos de construcción de tramos de ferrocarril y de caminos de acceso;
- Memorias descriptivas y planos de obras que se realizaron para almacenar y transportar el petróleo y sus derivados (tanques, refinerías, muelles, oleoductos submarinos y terrestres, estaciones de bombas)
- Planos de localización de los pozos y la instalación de campos petroleros.

- Actas de las sesiones del Consejo de Administración de la Compañía El Águila,
- Informes que se debían entregar a las secretarías del ramo
- Correspondencia entre funcionarios de las compañías y del gobierno.
- Estados financieros que dan constancia del desarrollo de las empresas en términos del valor de la producción y de sus mercados.
- Anexos gráficos como: planos, croquis, fotografías, dibujos; diversos impresos, folletos, boletines, revistas, catálogos, periódicos y recortes hemerográficos.

En base a esta información los especialistas (historiadores, archivistas, entre otros) que laboran en el AHP, han estado elaborado una serie de boletines y dos libros que resumen parte de la información que se ha venido catalogando. Estas ediciones no las tienen catalogadas dentro del archivo, pero pueden ser solicitadas en sus instalaciones

Biblioteca “Histórica del Petróleo” de Petróleos Mexicanos

Ubicación:

Av. Piso 1 Edif. A, Centro Administrativo, Marina Nacional 329, Colonia Huasteca, CP. 11311. México DF.

Contactos:

Teléfonos: 1944 2500 Ext. 23735 y 1944 9059

Horario: 9:00 – 18:00

Documentación:

Encontramos buen número de libros técnicos, folletos, relacionados con el petróleo, pero escasa información referente a los centros urbanos. Sin embargo, se puede encontrar información sobre las refinerías, algunos de sus planos (poco detallados), el número de empleados, y las estructuras erigidas para suplir las necesidades de ellos y sus familiares: escuelas, centros de salud, servicios especiales. Esta información sólo puede ser consultada en la sala y se presenta en folletos, editados la mayoría por PEMEX que van

archivando en orden a la refinería sobre la cual tratan dichos folletos. Para acceder a la información cuentan con fichas físicas y con un personal encargado de atender y asesorar a los usuarios.

Hemeroteca de Petróleos Mexicanos

Ubicación:

Av. Piso 1 Edif. A, Centro Administrativo, Marina Nacional 329, Colonia Huasteca, CP. 11311. México DF.

Contactos:

Teléfonos: 1944 2500 Ext. 244 91 y 23308.

Horario: 9:00 – 18:00

Documentación:

El acervo hemerográfico cuenta con 293 títulos con periodicidad según el documento a saber: diaria (diarios nacionales), semanal, quincenal, mensual, bimensual, trimestral y anual. Si bien sus documentos son de los cuarentas en adelante, la mayoría de las publicaciones se ubican después de los ochentas y se refieren en su mayoría a aspectos técnicos (en español o inglés) relacionados con la exploración, explotación, procesos de refinación, comercialización, gerencia, ingeniería, ambiente, ecología, etc. Hay que resaltar que existen pocas publicaciones en las que se puede conseguir información sobre las ciudades conexas con la producción petrolera.

Algo interesante es que en la hemeroteca se encuentran microfichas digitalizadas o documentos en físico, no clasificados sobre los documentos que pertenecían a las compañías que invirtieron en México a finales del siglo XIX y principios del XX para la explotación y refinación del petróleo. Esta información, fue traída desde los países de origen de dicho capital (Francia, Inglaterra, etc.) y no necesariamente son copias o ejemplares de los expedientes que se encuentran en el Archivo Histórico PEMEX. Dentro del tipo de documentos que encontramos de este tipo tenemos: planos, documentos legales,

correspondencias, entre otros. Toda la información solo puede ser consultada en la sala, pero ofrecen el servicio de fotocopiado dentro de la misma. En cuanto a la información hemerográfica, cuentan con un catálogo físico ordenado por títulos, con el cual se puede buscar y solicitar el documento requerido.

Archivo de la Dirección General de Minas (secretaría de Economía).

Desde la desaparición de la Secretaría de Minas, la Secretaría de Economía se ha encargado de conservar y manejar la documentación correspondiente a la información que tenga que ver con la minería en el país, particularmente aquella que los siglos XIX y XX.

De esta manera, el acervo que nos presenta el archivo general de minas, nos permite valorar en términos generales el seguimiento que esta actividad extractiva ha tenido en México, y en lo particular, para el tema que nos avoca, nos permitirá obtener referentes que contribuyeron a la fundación o al desarrollo de las ciudades pequeñas, medias y grandes, a partir de la influencia que la minería ha tenido en el financiamiento de concesiones, porque con ello podemos ir reuniendo elementos como la apertura de carreteras, la extensión del tendido eléctrico y la introducción de servicios que nos ofrecen un panorama para comprender el proceso del fenómeno urbano.

Ubicación:

Este archivo se encuentra ubicado en la avenida Acueducto No. 4 esquina con la calle 14 bis, en la Colonia Reforma Social en la Delegación Miguel Hidalgo de la ciudad de México; es el límite entre la ciudad de México y el Municipio de Tecamachalco perteneciente al Estado de México.

Accesibilidad:

Para consulta, el horario del archivo es habitualmente de 9:00 a 15:00 horas, de lunes a viernes. Se requiere de una identificación oficial y, en su caso, de un documento avalado por alguna institución o empresa para el caso de extraer algún tipo de documentación e información.

Es importante hacer notar que para fines de búsqueda de material o información específica de este archivo no se cuenta con sistema de Internet.

Tipo de información:

En este archivo se encuentran las concesiones mineras que se obtuvieron en nuestro país, aproximadamente desde finales del siglo XIX y durante todo el siglo XX. Los archivos se encuentran en versión original –documentos del siglo XIX y XX- y en versión digitalizada.

La estructura de los archivos es la siguiente:

1. Nombre de la mina con el lugar donde se encuentra
2. Fecha en que fue concesionada
3. Tipo de sustancia (oro, plata, zinc, etc.) que contiene al momento de certificar su concesión.
4. Orientación detallada en la mayoría de los casos con referencias geográficas para llegar al lugar.
5. En muchos casos se encuentran algunas observaciones generales ligadas al aspecto anterior o a cuestiones relacionadas con la propiedad y la explotación de la mina.

Mapoteca “Manuel Orozco y Berra”

La mapoteca Manuel Orozco y Berra, es el acervo más importante que existe en cuanto a mapas y planos se refiere del país, ya que en este existen mapas que van desde la época colonial, Los mapas históricos que se tienen son de todo México separados por Estados, estos contiene mapas y planos de pueblos, localidades, haciendas, ranchos, ciudades, que abarca temas de topografía, hidrografía, vías de comunicación, divisiones estatales, divisiones territoriales, etc. Más de 3000 mapas y planos fechados del siglo XVII a finales del XIX, también cuenta con planisferios, mapas de otras partes del mundo, de países, de astros y cartas estelares.

Muchos de estos mapas no son originales porque los originales ya no existen, pero son copia fiel del original.

Tiene, además, una colección de planos recientes, actualizados de las siguientes instituciones y Secretarías: Instituto Nacional de Geografía y Estadística, UNAM, Departamento del Distrito Federal, Secretaría de Desarrollo Urbano y Ecología, Secretaría de la Defensa Nacional, Secretaría de Comunicaciones y Transportes, Secretaría de Programación y Presupuesto, Secretaría de Agricultura y Ganadería, Instituto Electoral del Distrito Federal y Secretaría de Marina, que dan un total de 9, 000 mapas.

El objetivo de la mapoteca es el de reunir los trabajos y estudios para la elaboración de mapas que permiten la consulta y apoyo; con el tiempo se han ido donando diversas colecciones, sobresale la del historiador Manuel Orozco y Berra debido a esto se le dio su nombre en 1977.

Sistematizada, y que con ella darían forma al **inventario de ciudades recientes en México**. En estas resalta la importancia de algunos acervos documentales, así como la ubicación del mismo y el contenido de información que se puede obtener., aparte de esto dan instrucciones específicas para acceder a esta información, lo que lo hace importante.

Su consulta nos enseña los parámetros y condiciones que se tienen que reunir para acceder a algunos de estos archivos documentales, esto servirá para que los futuros investigadores entiendan y se preparen para el acceso al enorme cúmulo de información que proporcionan estas instituciones y bibliotecas.

El destino de la Mapoteca quedó unido a la extinta Dirección General de Geografía y Meteorología y ahora está bajo el resguardo de la Secretaría de Agricultura Ganadería Desarrollo Rural Pesca y Alimentación (SAGARPA) y el Servicio de Información Estadística Agroalimentaria y Pesquera (SIAP).

La colección que integra la Mapoteca esta formada por mapas y planos que científicos obsequiaron sus colecciones cartográficas particulares, como Domingo Diez (75 cartas) Pastor Rouaix (600 cartas) y Amado Aguirre (80 cartas), junto con los mapas del historiador Orozco y Berra (cerca de 3000 planos), colecciones que conjuntamente con el acervo "General" (20 000 cartas)- integrado por la propia Mapoteca, alcanza un total aproximado de 40 000 documentos, este acervo "General" cuenta por ejemplo con mapas modernos, Mapas del Instituto Panamericano de Geografía e Historia (IPGH), dependiente de la Organización de Estados Americanos, fundado en 1923 y los mas de 250 atlas geográficos, históricos, climatológicos, meteorológicos, temáticos, etc., que es de lo más heterogéneo tanto en contenido informativo como en apariencia física.

Actualmente, se tiene un registro, un catalogo de los mapas que se tienen en formato impreso, el cual esta por carpetas divididos por Estados, también esta en un formato digital, también divididos por Estados. Se esta llevando un proceso de digitalización de mapas por medio de alta tecnología, se esta fotografiando y escaneando cada mapa de la mapoteca, con aparatos de punta, para que los usuarios puedan ver los mapas de manera digital en formato JPG por medio de Internet, aun esta en proceso este gran trabajo y realmente va llevar algunos años para que los usuarios puedan ver los mapas en Internet.

También, cuenta con un acervo bibliográfico pero es pequeño y esta controlada por la biblioteca del lugar (300 libros).

El usuario puede guardar su documentación requerida –si esta en formato digital- en USB, en Disquete o CD.

Se puede tomar fotografía a los planos, mapas y páginas de libros sin utilizar "flash" y con permiso del responsable de la Mapoteca.

Para acceder a los mapas el usuario debe llenar una papeleta que se proporciona en el lugar y traer cubre bocas y guantes de látex obligatoriamente, por seguridad del usuario.

Las especificaciones que marcan la Mapoteca Manuel Orozco y Berra para los usuarios que requieran digitalizar y/o fotografiar mapas son:

Los documentos cartográficos contenidos en la Mapoteca podrán ser digitalizados y/o fotografiados únicamente para difusión cultural y por ningún caso por interés comercial o de lucro.

El solicitante debiera presentar, una carta dirigida a la licenciada Maria Guadalupe Marquina Sánchez, Directora de Administración y Atención a Usuarios con los siguientes datos:

•**Objetivos de la Investigación**

1. Especificar los Documentos que se pretenda digitalizar: Colección, Entidad Federativa, Varilla, Número de Control, Título, Autor y Año.
2. Indicar el medio en que desea recibir sus copias digitalizadas.
3. Información para contactar al solicitante (teléfono, dirección, correo electrónico, fax, etc.) en sus casos los del representante o persona autorizada para recepción de material.

•El crédito correcto de la Mapoteca para utilizar en las publicaciones y trabajos es “Mapoteca Manuel Orozco y Berra, Servicio de información Agropecuaria y Pesquería”

•En caso de solicitar una reproducción fotográfica de algún documento, se deberá cubrir los datos antes mencionados.

•La calidad de las reproducciones fotográficas es responsabilidad del solicitante.

•Solamente se podrá fotografiar los documentos indicados en la solicitud y en la fecha que sea designada (no habrá prórroga; en el supuesto de no presentarse, la solicitud será cancelada.)

•Si ya existe un negativo o diapositiva del documento solicitado, esta se facilitara al usuario, siempre y cuando sea de solicitud igual o superior del que se pretenda realizar.

•El solicitante deberá entregar el negativo en un plazo no mayor a 10 días hábiles.

•La solicitud deberán dirigirse a la dirección de Servicios de Información Agroalimentaria y Pesquera, Av.: Benjamín Franklin 146 1er piso CP, 11800, México DF, o transmitirse por fax al 52 71 77 11/ 52 71 79 52 y 52 71 22 40 Ext. 151.

•Solo se podrán digitalizar o fotografiar aquellos mapas indicados en la solicitud.

Todos los servicios de ofrece la mapoteca son gratuitos.

Ubicación: Av. Observatorio N. 192 Col. Observatorio, C. P. 11860, Del.- Miguel Hidalgo, México DF

Cerca del metro Observatorio (línea 1) y de Tacubaya (líneas 1, 7 y 9)

En Internet-<http://www.siap.mx/>,

Contactos:

Jefe de Departamento de la Mapoteca: Carlos Vidali Rebolledo.

Teléfonos- TEL directo: 26364774 y Conmutador: 26364600 Ext.- 3362, 3363, 3364

Horario- Lunes a Viernes de 8:30-15:00 hrs.

Web- <http://www.siap.mx/>, E-mail- mapoteca@siap.gob.mx, E-mail:cvidali@siap.gob.mx

En total la mapoteca contiene: 300 libros, 102000 mapas y planos, 700 diapositivas y fotografías, 3000 microfichas que es el total de documentos que contiene, esta a su vez está dividida en la colección Histórica S. XVIII al XIX y Moderna S. XX. Se estima que el 80% del total del acervo corresponde a la República Mexicana, la cual viene clasificada por estados de la república.

Los catálogos que se puede encontrar dentro de la mapoteca son:

Colecciones Históricas

1. Colección Orozco y Berra (la mas importante)
2. Colección General
3. Colección del Instituto Panamericano de Geografía e Historia

4. Colección Amado Aguirre
5. Colección Domingo Diez Ruano
6. Colección Pastor Rouaix
7. Archivo Técnico
8. Libretas de Campo
9. Colección de la Comisión Geográfico Exploradora
10. Archivo Técnico de la Comisión Geográfico Exploradora
11. Colección de Atlas
12. Catálogo de Posiciones Geográficas

Colecciones Modernas

1. INEGI
2. DETENAL
3. CETENAL
4. SEDUE
5. SECMAR
6. SEDENA
7. Ferrocarriles
8. Fototeca
9. Tesorería DDF
10. Geocentro

Organización- La biblioteca Orozco y Berra tiene catalogado sus mapas por Entidades Federativas, los mapas mas actualizados realizados por la INEGI UNAM, DDF, SEDEU, entre otros están en otra área de la mapoteca, además, cuenta con un acervo cartográficos de mapas a nivel internacional, mapas históricos de algunos países como de Estados Unidos y Guatemala por ejemplo, mapas continentales, hasta mapas de astros como la cartografía de la Luna o mapas estelares (de constelaciones) que están puestos en vitrinas.

Accesibilidad- Abierto a todo publico por catálogo en línea, acceso con una identificación (credencial del lector, credencial de estudiante, etc.) en la cede de la institución., registro en recepción, atención personalizada. Además llevar guantes y cubre bocas.

Servicios: préstamo En sala, préstamo Ínter bibliotecario.

-Aquí se muestra un ejemplo de cómo esta clasificado el material bibliográfico en formato electrónico

Clave interna: I4-a1-i

Título de la obra: catálogo de ilustraciones 1

Autor y/o autores: archivo general de la nación

Tema de la obra: catálogos

Número de páginas: 190

Encuadernación: lujo

Editorial: AGN

En el caso de las ciudades de nuestro proyecto de investigación, existen mapas que son de zonas que pueden abarcar la totalidad de una entidad federativa incluyendo varias localidades o ciudades existiendo planos, hay mapas que abarcan las ciudades del caso de estudio o por lo regular son mapas que cubren el Estado completo, aun así es recomendable que el investigador busca en la base de datos o “mapografía” que se proporcionan en esta investigación, en donde cuenta el nombre del mapa, varilla, número de clasificación, año, escala, para que personalmente se puedan ver que mapas que lleguen ha ser interesantes a revisar para la investigación y por otra parte ir directamente a esta base de datos, que aunque se pueden poner únicamente los mapas que llevarían el nombre de las ciudades que abarcamos, como se dijo, existen otros mapas que abarcan mas ampliamente un Estado.

Las ciudades recientes en México por orden alfabético.

| Ciudad | Estado | Municipio | Población 2000 | tipo |
|------------------------|--------------|--------------------|----------------|-----------------------------|
| Acapulco | Guerrero | Acapulco | 722,499 | Turística |
| Acuña | Coahuila | Acuña | 108,159 | |
| Agua Dulce | Veracruz | Agua Dulce | 37,901 | Petrolera |
| Agua Prieta | Sonora | Agua Prieta | 60,420 | Fronteriza |
| Bahías de Huatulco | Oaxaca | Sta. Ma. Huatulco | 28,327 | Turística |
| Cananea | Sonora | Cananea | 30,515 | Minera |
| Cancún | Quintana Roo | Benito Juárez | 419,815 | Turística |
| Cárdenas | Tabasco | Cárdenas | 78,537 | Agroindustrial |
| Carlos Carrillo | Veracruz | Carlos Carrillo | 17,608 | Agroindustrial |
| Cerro Azul | Veracruz | Cerro Azul | 21,512 | Petrolera |
| C. PEMEX | Tabasco | Macuspana | 10,744 | Petrolera |
| Coatzacoalcos | Veracruz | Coatzacoalcos | 267,212 | Petrolera |
| Constitución | BC. Sur | Comondù | 35,589 | Agroindustrial |
| Cosoleacaque | Veracruz | Cosoleacaque | 97,437 | Petrolera |
| Creel | Chihuahua | Bocoyna | 9,358 | Turística |
| Cruz Azul | Hidalgo | Tula | 10,024 | Industrial |
| Cuauhtèmoc | Chihuahua | Cuauhtèmoc | 85,387 | Agroindustrial |
| Cuautitlan Izcalli | México | Cuautitlan Izcalli | 453,296 | Industrial |
| Chetumal | Quintana Roo | Oton P. Blanco | 121,602 | Fronteriza |
| Delicias | Chihuahua | Delicias | 156,444 | Agroindustrial |
| Ébano | S.L.Potosi | Ébano | 22,133 | Petrolera |
| Empalme | Sonora | Empalme | 38,533 | Industrial |
| Ensenada | BC. | Ensenada | 370,730 | Turística |
| Escárcega | Campeche | Escárcega | 25,911 | Agroindustrial |
| Felipe Carrillo Puerto | Quintana Roo | Carrillo Puerto | 18,545 | Fronteriza |
| Frontera | Tabasco | Frontera | 20,965 | Agroindustrial Petrolera |
| Gómez Palacios | Durango | Gómez Palacios | 210,133 | Agroindustrial |
| Guamúchil | Sinaloa | Salvador Alvarado | 57,547 | Agroindustrial |
| Guaymas | Sonora | Guaymas | 130,329 | Turística |
| Huatabampo | Sonora | Huatabampo | 29,799 | Agroindustrial |
| Isla | Veracruz | Isla | 24,036 | Agroindustrial |
| José Cardel | Veracruz | Antigua | 17,686 | Industrial |
| Las Choapas | Veracruz | Las Choapas | 41,426 | Petrolera |
| Las Guacamayas | Michoacán | Lázaro Cárdenas | 37,671 | Industrial |

| | | | | |
|----------------------|--------------|----------------------|-----------|------------------------------|
| Lázaro Cárdenas | Michoacán | Lázaro Cárdenas | 73,396 | Industrial |
| Loma Bonita | Oaxaca | Loma Bonita | 30,692 | Agroindustrial |
| Los Cabos | BC. Sur | Los Cabos | 69,086 | Turística |
| Los Mochis | Sinaloa | Ahome | 359,145 | Agroindustrial |
| Madero | Tamaulipas | Madero | 182,325 | Petrolera |
| Madero | Coahuila | Madero | 26,354 | Petrolera |
| Mante | Tamaulipas | El Mante | 26,354 | Agroindustrial |
| Manzanillo | Colima | Manzanillo | 94,893 | Turística Industrial |
| Martines de la Torre | Veracruz | Martines de la Torre | 49,565 | Agroindustrial |
| Matías Romero | Oaxaca | Matías Romero | 19,979 | Industrial |
| Melchor Muzquiz | Coahuila | Melchor Muzquiz | 32,094 | Minera |
| Mexicali | BC. | Mexicali | 764,602 | Agroindustrial Fronteriza |
| Minatitlan | Veracruz | Minatitlan | 153,001 | Petrolera |
| Naucalpan | México | Naucalpan | 858,711 | Industrial |
| Navojoa | Sonora | Navojoa | 98,187 | Agroindustrial |
| Novolato | Sinaloa | Navolato | 26,095 | Agroindustrial |
| Nezahualcoyotl | México | Nezahualcoyotl | 1,225,972 | Industrial |
| Nogales | Sonora | Nogales | 156,854 | Fronteriza |
| Nueva Italia | Michoacán | Mugica | 30,508 | Agroindustrial |
| Nueva Rosita | Coahuila | San Juan de Sabinas | 36,974 | Minera |
| Nuevo Casas Grandes | Chihuahua | Nuevo Casas Grandes | 50,378 | Agroindustrial |
| Nuevo Laredo | Tamaulipas | Nuevo Laredo | 310,915 | Fronteriza |
| Obregón | Sonora | Cajeme | 356,290 | Agroindustrial |
| Palenque | Chiapas | Palenque | 29,779 | Turística |
| Paraíso | Tabasco | Paraíso | 22,085 | Agroindustrial Petrolera |
| Piedras Negras | Coahuila | Piedras Negras | 126,386 | Fronteriza |
| Playa del Carmen | Quintana Roo | Solidaridad | 43,613 | Turística |
| Playas de Rosarito | BC | Playas de Rosarito | 63,420 | Turística |
| Poza Rica | Veracruz | Poza Rica | 152,838 | Petrolera |
| Puerto Escondido | Oaxaca | San José Mixtepec | 18,484 | Turística |
| Puerto Peñasco | Sonora | Puerto Peñasco | 30,484 | Turística |

| | | | | |
|------------------------|-------------|------------------------|-----------|----------------|
| Puerto Progreso | Yucatan | Puerto Progreso | 48,797 | Industrial |
| Puerto Vallarta | Jalisco | Vallarta | 244,536 | Turística |
| Ramos Arizpe | Coahuila | Ramos Arizpe | 39,853 | Industrial |
| Reforma | Chiapas | Reforma | 22,956 | Petrolera |
| Reynosa | Tamaulipas | Reynosa | 420,463 | Fronteriza |
| Ri o Bravo | Tamaulipas | Ri o Bravo | 104,229 | Agroindustrial |
| Sabinas | Coahuila | Sabinas | 47,578 | Minera |
| Sahagun | Hidalgo | Tepeapulco | 28,231 | Industrial |
| Salina Cruz | Oaxaca | Salina Cruz | 72,218 | Industrial |
| San Felipe | BC Sur | Mexicali | 33,602 | Turística |
| San Luis Ri o Colorado | Sonora | San Luis Ri o Colorado | 126,645 | Agroindustrial |
| San Pedro | Coahuila | San Pedro | 41,642 | Agroindustrial |
| San Pedro Garza Garc a | Nuevo Leon | San Pedro Garza Garc a | 125,978 | Industrial |
| San Rafael | Edo: M xico | Tlalmanalco | 19,704 | Industrial |
| Santa Rosita | BC Sur | Mulege | 10,609 | Minera |
| Tecate | BC | Tecate | 52,394 | Fronteriza |
| Tierra Blanca | Veracruz | Tierra Blanca | 44,565 | Agroindustrial |
| Tijuana | BC | Tijuana | 1,210,820 | Fronteriza |
| Torre n | Coahuila | Torre n | 502,964 | Agroindustrial |
| Valle Hermoso | Tamaulipas | Valle Hermoso | 43,018 | Agroindustrial |
| Zihuatanejo | Guerrero | Teniente Jos  Azueta | 56,853 | Turística |

Nota: los datos de poblaci n fueron tomados de : Fuente: Garza, G. La urbanizaci n en M xico. M xico, COLMEX, 2003.

INVENTARIO BIBLIOGRAFICO DEL URBANISMO MODERNAS EN MEXICO.
 LA HISTORIA E IDENTIDAD DE LAS CIUDADES RECIENTES CLAVE IN403107-3
 PAG.1

| AUTOR | TITULO | PAIS | EDITORIAL | AÑO | PAGINA S | OTRO | TIPO | ARCHIVO | CLASIFICACION |
|-------|--------|------|-----------|-----|-------------|------|------|---------|---------------|
|-------|--------|------|-----------|-----|-------------|------|------|---------|---------------|

BIBLIOGRAFICO GENERAL CIUDADES FRONTERIZAS.

| | | | | | | | | | |
|--------------------------------|---|--------|--|-------|--------|--------|----------------------|----------------|----------------------|
| UNAM Alarcón, Eduardo | Arquitectura histórica en un espacio de encuentro ciudades fronteras del bajo río Bravo | México | | 2003 | | | libro | UNAM | 720.9721 A321a |
| Alarcón Cantú, Eduardo | Estructura urbana en ciudades fronteras Nuevo Laredo-Laredo, Reynosa-McAllen Matamoros-Brownsville | México | Tijuana El Colegio de la Frontera Norte, | 2000. | 231 p | | Libro | Instituto Mora | G307.76 ALA.e |
| Ceballos Ramírez, Manuel | Encuentro en la frontera mexicanos y norteamericanos en un espacio común coord. Manuel Ceballos Ramírez | México | México el Colegio de México Centro de Estudios Históricos El Colegio de la Frontera Norte Universidad Autónoma de Tamaulipas | 2001 | 447 p | 2a ed. | Libro | Instituto Mora | G327.72073 ENC.e |
| CONAPO | Evolución de las ciudades de México 1900-1990 | México | CONAPO | 1994 | 108 p. | | Cuaderno Estadístico | UNAM | HT371 E87 |
| CONAPO | Evolución de las ciudades de México 1900-1990 | México | CONAPO | 1994 | 108 p. | | Cuaderno Estadístico | COLMEX | 301.360972 M6111e |

INVENTARIO BIBLIOGRAFICO DEL URBANISMO MODERNAS EN MEXICO.
 LA HISTORIA E IDENTIDAD DE LAS CIUDADES RECIENTES CLAVE IN403107-3
 PAG.2

| AUTOR | TITULO | PAIS | EDITORIAL | AÑO | PAGINA S | OTRO | TIPO | ARCHIVO | CLASIFICACION |
|---|--|------------|---|------|-------------|------|-------|---------|----------------------------|
| COLMEX | Historia de la vida cotidiana en México siglo XX la imagen espejo de la vida | México | COLMEX | 2006 | 361 p. | | Libro | COLMEX | 917.2521 H6732/v.5/pt.2 |
| COLMEX | La metrópoli mexicana | México | DDF | 1957 | 185 p. | | Libro | COLMEX | 972.521 D786m |
| Gilberto miguel Hinojosa | A borderlands town in transition 1755-1870 | USA Laredo | Texas Texas a & m university | 1983 | 148 p. | | libro | UNAM | F394.L3 H54 |
| Gómez Quiñones, Juan | Al norte del Río Bravo pasado lejano 1600-1930 | México | traducción de David H | 1981 | | | libro | UNAM | 331.880972 G6336a |
| Hundley, Norris 1935 | Las aguas divididas un siglo de controversia entre México y Estados Unidos | México | COLMEX | 2000 | | | Libro | COLMEX | 333.91 H933a |
| Instituto de Investigaciones Históricas, IIHM | En defensa de nuestro petróleo artículos periodísticos de 1952 denunciando una conducta antimexicana | México | Instituto de Investigaciones Históricas Departamento de Historia de México Universidad Michoacana de San Nicolás de Hidalgo | 1994 | 137 p. | | Libro | COLMEX | 338.27282 V3936e/1994 |

INVENTARIO BIBLIOGRAFICO DEL URBANISMO MODERNAS EN MEXICO.
 LA HISTORIA E IDENTIDAD DE LAS CIUDADES RECIENTES CLAVE IN403107-3
 PAG.3

| AUTOR | TITULO | PAIS | EDITORIAL | AÑO | PAGINAS | OTRO | TIPO | ARCHIVO | CLASIFICACION |
|---|---|--------|--|-------|---------|-----------------------------|--------------------------|----------------|------------------|
| Mario Ojeda Comp | Administración del desarrollo de la frontera norte | México | México El Colegio de México | 1982 | 190 p. | (Colección frontera norte) | libro | UNAM | HC95 A35 |
| Maciel, David | Al norte del Río Bravo pasado inmediato 1930-1981 | USA | traducción de Félix Blanco | 1981 | | | libro | UNAM | 331.880972 M152a |
| Messmacher Miguel | La interdependencia en la frontera norte de México población, industria comercio y turismo | México | COLMEX | 1990 | | | Libro | COLMEX | 327.721 M585int |
| Samaniego Marco Antonio | Ríos internacionales entre México y Estados Unidos los tratados de 1906 y 1944 / | México | | 2006 | | | Libro | COLMEX | 341.575 S6359ri |
| Universidad Autónoma de Baja California Norte | Estudios fronterizos | México | Mexicali : Universidad Autónoma de Baja California Norte Instituto de Investigaciones Sociales | 1983- | | | Publicaciones periódicas | Instituto Mora | P972.1 EST.f |
| Universidad de Monterrey | Empresas empresarios y estrategia de negocios en el norte de México : cinco estudios históricos 1890-2000 | México | Universidad de Monterrey | 2000 | 177 p. | | Libro | COLMEX | |

INVENTARIO BIBLIOGRAFICO DEL URBANISMO MODERNAS EN MEXICO.
 LA HISTORIA E IDENTIDAD DE LAS CIUDADES RECIENTES CLAVE IN403107-3
 PAG.4

| AUTOR | TITULO | PAIS | EDITORIAL | AÑO | PAGINA S | OTRO | TIPO | ARCHIVO | CLASIFICACION |
|-------|--------|------|-----------|-----|-------------|------|------|---------|---------------|
|-------|--------|------|-----------|-----|-------------|------|------|---------|---------------|

BIBLIOGRAFICO GENERAL CIUDADES INDUSTRIALES.

| | | | | | | | | | |
|---------------------------|---|--------|--|-----------|---------|--|---------------|----------------|-------------------|
| Aguilar Barajas Ismael | Descentralización industrial y desarrollo regional en México una evaluación del programa de parques y ciudades industriales 1970-1986 | México | México El Colegio de México Centro de Estudios Demográficos y de Desarrollo Urbano | 1993. | 398 p | | Libro | Instituto Mora | G338.0972 AGU.d |
| Antuñano, Esteban de | Economía política en México instrucción industrial documentos para la historia de la industria moderna de México | México | Puebla Puebla Imprenta Antigua en el Portal de las Flores | 1845 [?]. | [12] p. | | Fondo antiguo | Instituto Mora | R330.972 MIS |
| Ambriz Matamoros Itzayana | El fundamento y funcionalidad de la sociedad cooperativa en México | México | El autor, | 2006 | 127 p. | | Tesis | UNAM | 001-40721-A2-2006 |
| Bravo Jiménez Manuel | Planeación industrial en México notas sobre ensayos y experiencias | México | México Banco de México | 1949 | 87 4p | | Libro | Instituto Mora | G338.0972 BRA.p |

INVENTARIO BIBLIOGRAFICO DEL URBANISMO MODERNAS EN MEXICO.
 LA HISTORIA E IDENTIDAD DE LAS CIUDADES RECIENTES CLAVE IN403107-3
 PAG.5

| AUTOR | TITULO | PAIS | EDITORIAL | AÑO | PAGINAS | OTRO | TIPO | ARCHIVO | CLASIFICACION |
|--------|---|--------|---|------|---------|------|----------------------|---------|--------------------------|
| COLMEX | Descentralización industrial y desarrollo regional en México una evaluación del Programa de parques y ciudades industriales 1970-1986 | México | COLMEX | 1993 | 398 p. | | Libro | COLMEX | 338.0972 A2831de |
| CONAPO | Evolución de las ciudades de México 1900-1990 | México | CONAPO | 1994 | 108 p. | | Cuaderno Estadístico | UNAM | HT371 E87 |
| CONAPO | Evolución de las ciudades de México 1900-1990 | México | CONAPO | 1994 | 108 p. | | Cuaderno Estadístico | COLMEX | 301.360972 M6111e |
| COLMEX | Historia de la vida cotidiana en México : siglo XX la imagen espejo de la vida | México | COLMEX | 2006 | 361 p. | | Libro | COLMEX | 917.2521 H6732/v.5/pt. 2 |
| COLMEX | La metrópoli mexicana | México | DDF | 1957 | 185 p. | | Libro | COLMEX | 972.521 D786m |
| COLMEX | Planeación y operación de nuevas ciudades industriales en México | México | México Ciudad. Universidad Nacional. Escuela Nacional de Arquitectura | 1975 | | | Libro | COLMEX | 338.0972 M6111p |

INVENTARIO BIBLIOGRAFICO DEL URBANISMO MODERNAS EN MEXICO.
 LA HISTORIA E IDENTIDAD DE LAS CIUDADES RECIENTES CLAVE IN403107-3
 PAG.6

| AUTOR | TITULO | PAIS | EDITORIAL | AÑO | PAGINAS | OTRO | TIPO | ARCHIVO | CLASIFICACION |
|------------------------------|--|--------|---|-------|---------|------|-------|----------------|-------------------------|
| Carbajal Gordillo Teo Josue. | Una historia industrial exitosa producción y exportación de Cerveza Mexicana el caso del Grupo Modelo | México | El Autor | 2004 | 123 p. | | Tesis | UNAM | 001-00421-CO-2004 |
| DDF | La concentración industrial 1960-1975 | México | DDF | | | | Atlas | COLMEX | ATLAS/972.521 M6112a |
| Garza Villarrea Gustavo | Concentración industrial en la ciudad de México y la región centro del país 1930-1985 | México | | 1945 | 105 p. | | Libro | COLMEX | 330.972 E195v.20/no.2-3 |
| Gustavo garza | Desconcentración, tecnología y localización industrial en México Los parques y ciudades industriales 1953-1988 | México | COLMEX | 1992 | 457 p. | | Libro | UNAM | HC79.D5 G37 |
| Garza Gustavo | Desconcentración, tecnología y localización industrial en México los parques y ciudades industriales 1953-1988 | México | México El Colegio de México Centro de Estudios Demográficos y de Desarrollo | 1992. | 457 p | | Libro | Instituto Mora | G711.43 GAR.d |

INVENTARIO BIBLIOGRAFICO DEL URBANISMO MODERNAS EN MEXICO.
 LA HISTORIA E IDENTIDAD DE LAS CIUDADES RECIENTES CLAVE IN403107-3
 PAG.7

| AUTOR | TITULO | PAIS | EDITORIAL | AÑO | PAGINAS | OTRO | TIPO | ARCHIVO | CLASIFICACION |
|---------------------------|---|--------|--|-------|--------------|------|----------|----------------|--------------------|
| | | | Urbano Programa sobre Ciencia, Tecnología y Desarrollo | | | | | | |
| Gómez, Marco A. | La reestructuración industrial en México cinco aspectos fundamentales Marco A. Gómez | México | México Universidad Nacional Autónoma de México Instituto de Investigaciones Económicas Nuestro Tiempo, 1992. | 1992. | 206 p | | Libro | Instituto Mora | G338.0972 REE.i |
| Garza Villarrea I Gustavo | La política de parques y ciudades industriales en México etapa de expansión, 1945-1971-1987 | México | El Autor | 1988 | 39 p. | | Libro | COLMEX | 312.05 E82v.3/no.1 |
| GICA | México industrial | | | | | | película | | 352 |
| GICA | Misioneros de acero | | | | 11 min | | película | | 82 |
| ICA | Energía Para Una Nación | | | | 1hr. 26 min. | | película | | 41 |
| ICA | El Mar Un Nuevo Reto. Puertos | | | | 24min | | película | | 52 |

INVENTARIO BIBLIOGRAFICO DEL URBANISMO MODERNAS EN MEXICO.
 LA HISTORIA E IDENTIDAD DE LAS CIUDADES RECIENTES CLAVE IN403107-3
 PAG.8

| AUTOR | TITULO | PAIS | EDITORIAL | AÑO | PAGINAS | OTRO | TIPO | ARCHIVO | CLASIFICACION |
|---|--|--------|--|-------|---------|------|--------------------------|----------------|---------------------|
| Hidalgo. Coordinación General de Fomento Industrial | Hidalgo industrial | México | Pachuca, Hidalgo : Coordinación General de Fomento Industrial, | 1982- | | | Publicaciones Periódicas | Instituto Mora | (P)/972.46005 HID.i |
| Jiménez de Sandi Valle Alfredo de Jesús | Ciudades industriales medio de promoción de empresas CIVAC | México | El Autor | 1979 | 153 p. | | Tesis | UNAM | 103-803002-J1-1979 |
| Jaime Olvida, | El crecimiento de las ciudades noroccidentales | México | Zapopan jal. El colegio Jalisco | 1994 | 325 p. | | Libro | UNAM | HT127.7 C74 |
| Lara Vargas Manuel | Evaluación del Programa de Desarrollo Urbano Industrial Parques y ciudades industriales. Caso de estudio periodo 1970-1980 | México | El autor | 1995 | 68 p. | | Tesis | UNAM | 001-00161-L1-1995-1 |
| Messmacher Miguel | La interdependencia en la frontera norte de México población, | México | COLMEX | 1990 | | | Libro | COLMEX | 327.721 M585int |

INVENTARIO BIBLIOGRAFICO DEL URBANISMO MODERNAS EN MEXICO.
 LA HISTORIA E IDENTIDAD DE LAS CIUDADES RECIENTES CLAVE IN403107-3
 PAG.9

| AUTOR | TITULO | PAIS | EDITORIAL | AÑO | PAGINA S | OTRO | TIPO | ARCHIVO | CLASIFICACION |
|----------------------------|--|--------|---|-------|-------------|--|----------------|----------------|---------------------------|
| | industria comercio y turismo | | | | | | | | |
| NAFINSA | Guía de parques y ciudades industriales en México Fideicomiso de conjuntos parques y ciudades industriales. | México | NAFINSA | | | | Guía Turística | UNAM | HD3616.M4 N315 |
| Olveda, Jaime | Historiografía de las ciudades noroccidentales coordinador Jaime Olveda pörtico María Teresa Franco | México | Zapopan Jalisco El Colegio de Jalisco Instituto Nacional de Antropología e Historia 1993. | 1993. | 156 p | Reunión sobre Historiografía de las Ciudades Noroccidentales | Libro | Instituto Mora | G307.76 REU.h |
| Ochoa Sibaja Arturo Cesar. | Las ciudades y los parques industriales como factores de desarrollo industrial y regional en México | México | El Autor | 1973 | 124 p. | | Tesis | UNAM | 001-00821- O2-1973-141 |
| SOPDF | Ciudades industriales experiencia evaluación y perspectivas | México | México. Secretaría de Obras Públicas | 1976 | 661 p. | | Libro | COLMEX | 338.7 M6117c |
| Ismael Aguilar Barajas | Descentralización industrial y desarrollo regional en México | México | COLMEX | 1993 | 398 p. | | Libro | UNAM | HC140.D5 A48 |

INVENTARIO BIBLIOGRAFICO DEL URBANISMO MODERNAS EN MEXICO.
 LA HISTORIA E IDENTIDAD DE LAS CIUDADES RECIENTES CLAVE IN403107-3
 PAG.10

| AUTOR | TITULO | PAIS | EDITORIAL | AÑO | PAGINAS | OTRO | TIPO | ARCHIVO | CLASIFICACION |
|------------------------|--|--------|---|------|---------|------|-------|---------|---------------------|
| | una evaluación del programa de parques y ciudades industriales 1970-1986 | | | | | | | | |
| UNAM | Directorio nacional de localización industrial 86-87 | México | México Fideicomiso de conjuntos parques y ciudades industriales | 1988 | 288 p. | | Libro | UNAM | HC132.2 D57 1987 |
| Valencia Islas Arturo. | Historia de una industria oligopolica la industria del cemento en México 1905-1940 | México | El Autor | 1999 | 115 p. | | Tesis | UNAM | 001-00821-V1-1999-5 |

BIBLIOGRAFICO GENERAL CIUDADES PETROLERAS.

| | | | | | | | | | |
|-----------------------|---|--------|--------|------|--------|--|-------|--------|-----------------|
| Aráuz Luis | Legislación petrolera internacional nueva etapa del proceso de liberación | México | S. XXI | 1978 | 871 p. | | Libro | COLMEX | 338.27282 A663I |
| Agustín herrera reyes | México: A cincuenta años de la expropiación petrolera | México | UNAM | 19.. | 672 . | | Libro | UNAM | F1234 M3939 |

INVENTARIO BIBLIOGRAFICO DEL URBANISMO MODERNAS EN MEXICO.
 LA HISTORIA E IDENTIDAD DE LAS CIUDADES RECIENTES CLAVE IN403107-3
 PAG.11

| AUTOR | TITULO | PAIS | EDITORIAL | AÑO | PAGINAS | OTRO | TIPO | ARCHIVO | CLASIFICACION |
|---------------------|--|--------|-------------------------------------|-------|---------|-------------------------|----------------------|----------------|----------------------|
| Beltrán Alberto | El petróleo y México | México | SEP | 1968 | 110 p. | | Libro | COLMEX | 338.2728 B453p |
| Barona Lobato Juan | La expropiación petrolera Introducción y selección de Juan barona lobato | México | Secretaria de Relaciones Exteriores | 1999 | | | Libro | UNAM | HD9574.M6 B36 |
| Barbosa Cano Fabio. | La reconversión de la industria petrolera en México Fabio Barbosa cano ED. a cargo de Rafael López González | México | UNAM | 1993 | 109 p. | | Libro | UNAM | HD9574.M6 B35 |
| Catano Andrea | El petróleo | México | México : Petróleos Mexicanos | 1988. | 40 p. | 50 aniversario de PEMEX | Libro | Instituto Mora | G972.002 MIS.115 |
| COLMEX | El proceso de urbanización en ciudades petroleras | México | Centro de Ecodesarrollo | 1993 | 181 p. | | Libro | COLMEX | 301.36 L516p |
| COLMEX | El cardenismo una utopía mexicana | México | ED. ERA | 2001 | 384 p. | | Libro | COLMEX | 338.27282 G485c |
| CONAPO | Evolución de las ciudades de México 1900-1990 | México | CONAPO | 1994 | 108 p. | | Cuaderno Estadístico | UNAM | HT371 E87 |
| CONAPO | Evolución de las ciudades de México 1900-1990 | México | CONAPO | 1994 | 108 p. | | Cuaderno Estadístico | COLMEX | 301.360972 M6111e |

INVENTARIO BIBLIOGRAFICO DEL URBANISMO MODERNAS EN MEXICO.
 LA HISTORIA E IDENTIDAD DE LAS CIUDADES RECIENTES CLAVE IN403107-3
 PAG.12

| AUTOR | TITULO | PAIS | EDITORIAL | AÑO | PAGINA S | OTRO | TIPO | ARCHIVO | CLASIFICACION |
|---------------------------|--|--------|--|-------|----------|-------------------------|---------|----------------|--------------------------------|
| COLMEX | Historia de la vida cotidiana en México siglo XX la imagen espejo de la vida | México | COLMEX | 2006 | 361 p. | | Libro | COLMEX | 917.2521 H6732/v.5/pt. 2 |
| Casasola, Miguel V. | La expropiación del petróleo 1936-1938 | México | México : Petróleos Mexicanos Gerencia de Información y Relaciones Públicas | 1988. | | 50 aniversario de PEMEX | Libro | Instituto Mora | G333.8232 IND.p.988 |
| COLMEX | La metrópoli mexicana | México | DDF | 1957 | 185 p. | | Libro | COLMEX | 972.521 D786m |
| Colmenares Francisco | Petróleo y lucha de clases en México, 1864-1982 Francisco Colmenares | México | El Caballito | 1982 | 235 p. | | Libro | COLMEX | 338.27282 C716p/1982 |
| García Suárez Morosla va. | El petróleo y la apertura comercial en México | México | El autor | 2001 | 17 p. | | Tesis | UNAM | 001-00821- G1-2001-3 |
| GICA | Revista Grupo ICA No 7 Abril | México | GICA | 1979 | 28p | perforación petrolera | revista | ICA | |

INVENTARIO BIBLIOGRAFICO DEL URBANISMO MODERNAS EN MEXICO.
 LA HISTORIA E IDENTIDAD DE LAS CIUDADES RECIENTES CLAVE IN403107-3
 PAG.13

| AUTOR | TITULO | PAIS | EDITORIAL | AÑO | PAGINAS | OTRO | TIPO | ARCHIVO | CLASIFICACION |
|--------------------------|--|--------|-------------------------|------|--------------|--|----------|---------|---------------------|
| GICA | Revista Grupo ICA No 13 Noviembre | México | GICA | 1980 | 28p | Estudios Geofísicos en campos petroleros marinos | revista | ICA | |
| Hernández Ortega Eduardo | Equipo de trituración de materiales pétreos Equipo de trituración de materiales pétreos | México | GICA | n.d | 70 | | libro | ICA | |
| ICA | Energía Para Una Nación | | | | 1hr. 26 min. | | película | | 41 |
| Joel Álvarez de la Borda | Crónica del petróleo en México de 1863 a nuestros días | México | PEMEX | 2006 | 171 p. | | Libro | COLMEX | 338.27282 A4731c |
| Jorge Legorreta | El proceso de urbanización en ciudades petroleras | México | Centro de ecodesarrollo | 1983 | 162 p. | | Libro | UNAM | HT127.M4 L43 |
| Jorge Legorreta | La autoconstrucción de vivienda en México El caso de las ciudades petroleras | México | COLMEX | 1984 | 204 p. | | Libro | UNAM | TH4815 L42 |

INVENTARIO BIBLIOGRAFICO DEL URBANISMO MODERNAS EN MEXICO.
 LA HISTORIA E IDENTIDAD DE LAS CIUDADES RECIENTES CLAVE IN403107-3
 PAG.14

| AUTOR | TITULO | PAIS | EDITORIAL | AÑO | PAGINAS | OTRO | TIPO | ARCHIVO | CLASIFICACION |
|---------------------------------|--|--------|---|----------------|---------|-------------------------|-----------------|----------------|------------------------|
| Jorge Muñoz Barred | La industria petrolera ante la regulación jurídico-ecológica en México | México | UNAM | 1952 | 251 p. | | Libro | UNAM | HD9574.M6 I53 |
| John Saxe-Fernández | Petróleo y estrategia México y estados unidos en el contexto de la política global | México | SIGLO XXI | 1980 | 177 p. | | Libro | UNAM | HD9574.M6 S385 |
| López Portillo y Weber José | El petróleo de México : su importancia sus problemas | México | México Petroleros Mexicanos Gerencia de Información y Relaciones Públicas | 1988. | 226 p | 50 aniversario de PEMEX | Libro | Instituto Mora | G333.823215 LOP.p |
| Navarro Valdez, Pavel Leonardo. | El gobierno de Enrique Calderón en Durango, 1936-1940 historia y política regional en tiempos del cardenismo | México | El Autor | 2005 | 358 p. | | Tesis | UNAM | 001-01021-NO-2005 |
| Olvera, Alberto J. | Los obreros del petróleo y la nacionalización de la industria petrolera : historia oral historia oficial y sus límites | México | Encuentro de Historiadores Orales de América Latina y España 1 1988 México DF | ene.-abr. 1989 | p. 187 | En: Secuencia | Periódicas Mora | Instituto Mora | PM378.72 SEC.r13-72486 |

INVENTARIO BIBLIOGRAFICO DEL URBANISMO MODERNAS EN MEXICO.
 LA HISTORIA E IDENTIDAD DE LAS CIUDADES RECIENTES CLAVE IN403107-3
 PAG.15

| AUTOR | TITULO | PAIS | EDITORIAL | AÑO | PAGINAS | OTRO | TIPO | ARCHIVO | CLASIFICACION |
|--------------------------|---|--------|---|-------|---------|---|-----------------------------|----------------|---------------------|
| PEMEX | La hazaña jurídica petrolera 1914-1938 | México | PEMEX | 1990 | 124 p. | | Libro | COLMEX | 338.27282 P2981h |
| Ramírez Armas Guillermo | Ciudades petroleras y reestructuración productiva implicaciones en el desarrollo regional en el sureste mexicano, 1988-1996 | México | México G. Ramírez Armas | 1999. | 29 cm | | Tesis Mora Tesis (maestría) | Instituto Mora | TM 333.823 RAM.c |
| Rodríguez Venegas Carlos | El Archivo Histórico de Petróleos Mexicanos | México | México : Petróleos Mexicanos Dirección Corporativa de Administración Gerencia Jurídica, Gerencia Corporativa de Comunicación Social | 2000 | 96 p | Número especial de la publicación PEMEX-lex publicado el 18 de marzo de 2000. | Libro | Instituto Mora | |

INVENTARIO BIBLIOGRAFICO DEL URBANISMO MODERNAS EN MEXICO.
 LA HISTORIA E IDENTIDAD DE LAS CIUDADES RECIENTES CLAVE IN403107-3
 PAG.16

| AUTOR | TITULO | PAIS | EDITORIAL | AÑO | PAGINAS | OTRO | TIPO | ARCHIVO | CLASIFICACION |
|-----------------------------|--|--------|---|-----------|---------|-------------------------------|-------|-------------------|---------------------|
| Rojas G Francisco | El petróleo de México | México | México : Petróleos Mexicanos, Gerencia de Información y Relaciones Públicas | 1988. | 3 v. | 50 aniversario de PEMEX | Libro | Instituto Mora | G333.8232 PET.de |
| Rippy, Merrill | El petróleo y la Revolución Mexicana | México | Instituto Nacional de Estudios Históricos de la Revolución Mexicana | 2003 | 180 p. | | Libro | COLMEX | 338.27282 R593p |
| Ricardo torres gaitas | La industria petrolera mexicana : Conferencias en conmemoración del xx aniversario de la expropiación | México | El Autor | 1958 | 117 p. | | Libro | UNAM | HD9574.M6 M7 |
| Torres Robles, Rafael | Análisis y simulación de procesos de refinación del petróleo | México | México Alfa omega Instituto Politécnico Nacional c2003 | 2000 3 | 119 p. | | libro | UNAM | TP690.3 T67 |

INVENTARIO BIBLIOGRAFICO DEL URBANISMO MODERNAS EN MEXICO.
 LA HISTORIA E IDENTIDAD DE LAS CIUDADES RECIENTES CLAVE IN403107-3
 PAG.17

| AUTOR | TITULO | PAIS | EDITORIAL | AÑO | PAGINAS | OTRO | TIPO | ARCHIVO | CLASIFICACION |
|-----------------------------|---|--------|---|-------|---------|-------------------------|---------|----------------|------------------|
| Universidad de Veracruz UDV | Historia gráfica de la industria petrolera y sus trabajadores : 1900-1938 | México | Centro de Investigaciones Históricas, Universidad Veracruzana | 1988 | 168 p. | | Libro | COLMEX | 338.27282 A3165h |
| Universidad de Veracruz UDG | Historia del petróleo mexicano | México | Universidad de Guadalajara Instituto de Estudios Sociales | 1980 | 75 p. | | Libro | COLMEX | 338.27282 R6964h |
| Villegas Moreno, Gloria | La industria petrolera en México cronología 1857-1988 | México | México : Petróleos Mexicanos Fondo de Cultura Económica | 1981. | | 50 aniversario de PEMEX | Libro | Instituto Mora | G333.13 CAS.e |
| Vázquez schiaffino | La evolución de la industria petrolera Tr. | México | UNAM | 19.. | 672 p. | | Libro | UNAM | TN870 R672 |
| PEMEX | Boletín del Archivo Histórico de Petróleos Mexicanos | México | Petróleos Mexicanos, Corporativo de Administración | 2002 | | | Revista | COLMEX | 338.27282 B6882 |

BIBLIOGRAFICO GENERAL CIUDADES TURISTICAS

| | | | | | | | | | |
|-----------------------|---|--------|--|-------|------|--|-------|----------------|--------------|
| César Dachary Alfredo | El Caribe mexicano una introducción a su historia | México | Cancún Quintana Roo Fondo de Publicaciones y | 1989. | 74 p | | Libro | Instituto Mora | G972.7 CES.c |
|-----------------------|---|--------|--|-------|------|--|-------|----------------|--------------|

INVENTARIO BIBLIOGRAFICO DEL URBANISMO MODERNAS EN MEXICO.
 LA HISTORIA E IDENTIDAD DE LAS CIUDADES RECIENTES CLAVE IN403107-3
 PAG.18

| AUTOR | TITULO | PAIS | EDITORIAL | AÑO | PAGINAS | OTRO | TIPO | ARCHIVO | CLASIFICACION |
|---|---|--------|---|-------|---------|------|----------------------|----------------|--------------------------|
| | | | Ediciones de Quintana Roo : Centro de Investigaciones de Quintana Roo | | | | | | |
| CONAPO | Evolución de las ciudades de México 1900-1990 | México | CONAPO | 1994 | 108 p. | | Cuaderno Estadístico | UNAM | HT371 E87 |
| CONAPO | Evolución de las ciudades de México 1900-1990 | México | CONAPO | 1994 | 108 p. | | Cuaderno Estadístico | COLMEX | 301.360972 M6111e |
| COLMEX | Historia de la vida cotidiana en México siglo XX la imagen ¿espejo de la vida? | México | COLMEX | 2006 | 361 p. | | Libro | COLMEX | 917.2521 H6732/v.5/pt. 2 |
| COLMEX | La metrópoli mexicana | México | DDF | 1957 | 185 p. | | Libro | COLMEX | 972.521 D786m |
| Fondo Nacional de Fomento al Turismo México | Ciudades turísticas una estrategia mexicana de desarrollo memorias sobre la creación de cinco centros turísticos integrales la huella de Fonatur en la geografía nacional | México | México Fondo Nacional de Fomento al Turismo | 1988. | 191 p. | | Folios | Instituto Mora | L711.557 CIU.t |
| Messma | La interdependencia | México | COLMEX | 1990 | | | Libro | COLMEX | 327.721 |

INVENTARIO BIBLIOGRAFICO DEL URBANISMO MODERNAS EN MEXICO.
 LA HISTORIA E IDENTIDAD DE LAS CIUDADES RECIENTES CLAVE IN403107-3
 PAG.19

| AUTOR | TITULO | PAIS | EDITORIAL | AÑO | PAGINAS | OTRO | TIPO | ARCHIVO | CLASIFICACION |
|-------------|---|--------|-----------|-------|---------|------|----------------------|---------|----------------------|
| cher Miguel | en la frontera norte de México población, industria comercio y turismo | o | | | | | | | M585int |
| SECTUR | Planeación a corto y mediano plazo del desarrollo turístico año 1987 | México | SECTUR | 1987 | 162 p. | | Plan de Desarrollo | SECTUR | 338.4791 F65 Q85 |
| SECTUR | Participación del sector turístico en la planificación de las ciudades turísticas | México | SECTUR | 1984. | 90 p. | | Promoción Turística. | SECTUR | 338.4791 P37 1984 |

BIBLIOGRAFICO GENERAL CIUDADES AGROINDUSTRIALES

| | | | | | | | | | |
|--------|------------------------------|--------|---|------|--------|--|----------|------|-----------|
| CNA | Irrigación y reforma agraria | México | Comisión Nacional del Agua Centro de Investigaciones y Estudios Superiores en Antropología Social | 1995 | 165 p. | | Libro | UNAM | TC828 C37 |
| CONAPO | Evolución de las | México | CONAPO | 1994 | 108 p. | | Cuaderno | UNAM | HT371 E87 |

INVENTARIO BIBLIOGRAFICO DEL URBANISMO MODERNAS EN MEXICO.
 LA HISTORIA E IDENTIDAD DE LAS CIUDADES RECIENTES CLAVE IN403107-3
 PAG.20

| AUTOR | TITULO | PAIS | EDITORIAL | AÑO | PAGINAS | OTRO | TIPO | ARCHIVO | CLASIFICACION |
|-----------------------------|---|--------|----------------------------------|------|---------|------|----------------------|---------|---------------------------|
| | ciudades de México 1900-1990 | o | | | | | Estadístico | | |
| CONAPO | Evolución de las ciudades de México 1900-1990 | México | CONAPO | 1994 | 108 p. | | Cuaderno Estadístico | COLMEX | 301.360972 M6111e |
| COLMEX | Historia de la vida cotidiana en México : siglo XX la imagen espejo de la vida | México | COLMEX | 2006 | 361 p. | | Libro | COLMEX | 917.2521 H6732/v.5/pt.2 |
| COLMEX | La metrópoli mexicana | México | DDF | 1957 | 185 p. | | Libro | COLMEX | 972.521 D786m |
| García Chávez, Luis Ramiro. | La agroindustria azucarera de México frente a la apertura comercial Luis Ramiro García Chávez | México | Universidad Autónoma de Chapingo | 1997 | 210 p. | | Libro | COLMEX | EN PROCESO DE ADQUISICION |

BIBLIOGRAFICO GENERAL CIUDADES MINERAS

| | | | | | | | | | |
|-----------------------------|---|--------|---------------|------|--|--|-------|----------------|-------------|
| Sariego Rodríguez Juan Luis | La formación de la clase obrera en los enclaves mineros | México | México CIESAS | 1988 | | Publicado en Enclaves y minerales en el norte de México historia | Libro | Instituto Mora | GM331 HIS.y |
|-----------------------------|---|--------|---------------|------|--|--|-------|----------------|-------------|

INVENTARIO BIBLIOGRAFICO DEL URBANISMO MODERNAS EN MEXICO.
 LA HISTORIA E IDENTIDAD DE LAS CIUDADES RECIENTES CLAVE IN403107-3
 PAG.21

| AUTOR | TITULO | PAIS | EDITORIAL | AÑO | PAGINAS | OTRO | TIPO | ARCHIVO | CLASIFICACION |
|--------|--|--------|-----------|------|---------|--|----------------------|---------|--------------------------|
| | | | | | | social de los mineros de Cananea y Nueva Rosita 1900-1970. | | | |
| CONAPO | Evolución de las ciudades de México 1900-1990 | México | CONAPO | 1994 | 108 p. | | Cuaderno Estadístico | UNAM | HT371 E87 |
| CONAPO | Evolución de las ciudades de México 1900-1990 | México | CONAPO | 1994 | 108 p. | | Cuaderno Estadístico | COLMEX | 301.360972 M6111e |
| COLMEX | Historia de la vida cotidiana en México siglo XX la imagen espejo de la vida | México | COLMEX | 2006 | 361 p. | | Libro | COLMEX | 917.2521 H6732/v.5/pt. 2 |

BIBLIOGRAFICO POR ESTADOS

| | | | | | | | | | |
|----------------------------|--|--------|-----------|------|--------|--|-------|------|-------------------|
| Ambriz Matamoros, Itzayana | El fundamento y funcionalidad de la sociedad cooperativa en México | México | El autor, | 2006 | 127 p. | | Tesis | UNAM | 001-40721-A2-2006 |
|----------------------------|--|--------|-----------|------|--------|--|-------|------|-------------------|

INVENTARIO BIBLIOGRAFICO DEL URBANISMO MODERNAS EN MEXICO.
 LA HISTORIA E IDENTIDAD DE LAS CIUDADES RECIENTES CLAVE IN403107-3
 PAG.22

| AUTOR | TITULO | PAIS | EDITORIAL | AÑO | PAGINAS | OTRO | TIPO | ARCHIVO | CLASIFICACION |
|----------------------|--|--------|--|-------|----------|------|-------|----------------|-------------------|
| Blázquez Domínguez | Breve historia de Veracruz | México | México : El Colegio de México, Fideicomiso Historia de las Américas : Fondo de Cultura | 2000 | 203 p. | | Libro | UNAM | F1371 B5198 |
| Baños Ramírez, Othón | Campesinos y petróleo en Tabasco | México | México : El Colegio de México, Centro de Estudios Sociológicos, | 1984. | 42 p. | | Libro | Instituto Mora | (G)/300.8 CES.5 |
| Bernardo García Díaz | El Estado de Veracruz, México | México | Veracruz, Mex. : Gobierno del Estado de Veracruz : Grupo Azabache, 1993 | 1993 | 191 p. | | Libro | UNAM | F1371 G368 |
| Benítez José R | Guía histórica y descriptiva de la carretera México-Acapulco por José R. Benítez | México | México : Cultura, | 1928 | [199] p. | | Libro | Instituto Mora | (G)/917.273 BEN.g |

INVENTARIO BIBLIOGRAFICO DEL URBANISMO MODERNAS EN MEXICO.
 LA HISTORIA E IDENTIDAD DE LAS CIUDADES RECIENTES CLAVE IN403107-3
 PAG.23

| AUTOR | TITULO | PAIS | EDITORIAL | AÑO | PAGINAS | OTRO | TIPO | ARCHIVO | CLASIFICACION |
|--|--|--------|---|-------|---------|--------|--------|----------------|-----------------------------|
| Borge Martín, Miguel, Gob. de Quintana Roo, 1943 | Hechos para el cambio : Quintana Roo, 1987-1993 | México | Cancún, Quintana Roo : Gobierno del Estado, | 1993 | 168 p. | | Folios | Instituto Mora | (L)/352.07267 QUI.i.987-993 |
| Béjar Navarro, Raúl | Historia de la industrialización del Estado de México | México | México: Editorial de Libros de México, 1970. | 1970. | 309 p. | 2a ed. | Libro | Instituto Mora | (G)/338.097252 BEJ.h |
| Bissar Saad, Ahd. | Planeacion industrial del estado de Hidalgo | México | UNAM | 1973 | | | Tesis | UNAM | 001-00521-B10-1973-90 |
| Blázquez Domínguez, Carmen G. | Veracruz : una historia compartida Carmen Blázquez Domínguez | México | [Veracruz] : Gobierno del Estado de Veracruz : Instituto Veracruzano de Cultura | 1988 | 369 p. | | Libro | UNAM | F1371 B54 |

INVENTARIO BIBLIOGRAFICO DEL URBANISMO MODERNAS EN MEXICO.
 LA HISTORIA E IDENTIDAD DE LAS CIUDADES RECIENTES CLAVE IN403107-3
 PAG.24

| AUTOR | TITULO | PAIS | EDITORIAL | AÑO | PAGINAS | OTRO | TIPO | ARCHIVO | CLASIFICACION |
|--|--|--------|--|-----------|---------|------|-------|----------------|------------------|
| CONAPO | Tabasco : apuntes de frontera | México | México : Consejo Nacional para la Cultura y las Artes, Coordinación Nacional de Descentralización, Programa de Desarrollo Cultural del Usumacinta, | 1997 | 143 p. | | Libro | Instituto Mora | (G)/972.63 TAB.a |
| Dirección General de Desarrollo y Fomento Industrial | Directorio industrial del Estado de Hidalgo, 1986-1987 / presentación Guillermo Rosell de la Lama | México | Pachuca, Hidalgo : Dirección General de Desarrollo y Fomento Industrial : Dirección de Desarrollo y Fomento Industrial, | [1987 ?]. | 116 p. | | Libro | Instituto Mora | (G)/338.0972 46 |
| Díaz Ordaz, Gustavo, 1911-1979 | La campana electoral de Gustavo Díaz Ordaz : Su gira por el estado de Veracruz, poza rica, papantla y Tuxpan | México | México, d.f. : Centro de estudios nacionales, | 1964 | 91 p. | | Libro | UNAM | JL1298.P5 D84 |

INVENTARIO BIBLIOGRAFICO DEL URBANISMO MODERNAS EN MEXICO.
 LA HISTORIA E IDENTIDAD DE LAS CIUDADES RECIENTES CLAVE IN403107-3
 PAG.25

| AUTOR | TITULO | PAIS | EDITORIAL | AÑO | PAGINAS | OTRO | TIPO | ARCHIVO | CLASIFICACION |
|---|--|--------|---|-------------|---------|---|--------------------------|---------------------|-----------------|
| Esteban I. portillo | Apuntes para la historia antigua de Coahuila y Texas | México | ED. amado prado | 1984 | 357 p. | Saltillo, coah. : Universidad Autónoma de Coahuila. | libro | UNAM | F1266 P67 |
| Gámiz Fernández, Salvador, Pról. Santos Valdés García, José | 4 [cuatro] monografías [del Estado de Durango] / presentación Salvador Gamiz Fernández ; notas de José Santos Valdés | México | Torreón, Coahuila : Impresiones Artísticas del Norte, | 1980. | 236 p | | Libro | Instituto Mora | G)/972.15 CUA.m |
| Gutiérrez, Martha | Inversión pública y petrolización en Tabasco | México | | (mar. 1988) | p. 54 | En: Argumentos : estudios críticos de la sociedad. -- No. 3 | Publicaciones Periódicas | Instituto Mora | (P)/972 ARG.e3 |
| González, Arturo | Historia de Tamaulipas. | México | | | 179 . | | Libro | UNAM | F1356 G665 |
| GECH | Los municipios de Coahuila | México | Biblioteca Nacional | 1988 | | | Libro | Biblioteca Nacional | JS2119.C63 M85 |

INVENTARIO BIBLIOGRAFICO DEL URBANISMO MODERNAS EN MEXICO.
 LA HISTORIA E IDENTIDAD DE LAS CIUDADES RECIENTES CLAVE IN403107-3
 PAG.26

| AUTOR | TITULO | PAIS | EDITORIAL | AÑO | PAGINAS | OTRO | TIPO | ARCHIVO | CLASIFICACION |
|--|--|--------|--|-------|-----------|------|--------|----------------|-------------------------------------|
| Higuera Bonfil, Antonio | Historias y hombres : el Comité Pro-territorio de Quintana Roo | México | Chetumal, Quintana Roo : Fondo de Publicaciones y Ediciones, | 1992. | 55 [3] p. | | Libro | Instituto Mora | (G)/972.67062 HIG.h |
| Higuera Bonfil, Antonio | Quintana Roo entre tiempos : política, poblamiento y explotación forestal, 1872-1925 | México | Chetumal : Universidad de Quintana Roo : Editora Norte Sur, | 1997. | 322 p | | Libro | Instituto Mora | (G)/972.67 HIG.q |
| Borge Martín, Miguel, gob. de Quintana Roo, 1943 | Hechos para el cambio : Quintana Roo, 1987-1993 | México | Cancún, Quintana Roo : Gobierno del Estado, | 1993 | 168 p. | | Folios | Instituto Mora | (L)/352.0726 7 QUI.i.987- 993 |
| Higuera Bonfil, Antonio | Historias y hombres : el Comité Pro-territorio de Quintana Roo | México | Chetumal, Quintana Roo : Fondo de Publicaciones y Ediciones, | 1992. | 55 [3] p. | | Libro | Instituto Mora | (G)/972.67062 HIG.h |

INVENTARIO BIBLIOGRAFICO DEL URBANISMO MODERNAS EN MEXICO.
 LA HISTORIA E IDENTIDAD DE LAS CIUDADES RECIENTES CLAVE IN403107-3
 PAG.27

| AUTOR | TITULO | PAIS | EDITORIAL | AÑO | PAGINAS | OTRO | TIPO | ARCHIVO | CLASIFICACION |
|-----------------------------|---|--------|---|-----------|--------------|------|----------------------|----------------|-----------------------|
| Careaga Viliesid, Lorena | Lecturas básicas para la historia de Quintana Roo | México | Chetumal, Quintana Roo : Instituto Quintanarroense de la Cultura, Consejo Editorial | [1984 ?], | 6 t. en 2 v. | | Libro | Instituto Mora | G)/972.67 LEC.b |
| Dachary, Alfredo César, ed. | Quintana Roo : los retos de fin de siglo | México | Chetumal : Centro de Investigaciones de Quintana Roo : Gobierno del Estado de Quintana Roo, | 1992. | 268 p | | Libro | Instituto Mora | (G)/330.9726 7 QUI.re |
| Instituto Mora | Quintana Roo : síntesis monográfica | México | Cancún, Quintana Roo : Gobierno del Estado : Fondo de Publicaciones y Ediciones, | 1990. | 63 [5] p | | Libro | Instituto Mora | G)/972.67 QUI.s |
| INAH | Catálogo nacional monumentos históricos inmuebles : Tamaulipas municipios | México | México. Instituto Nacional de Antropología e Historia | 1987 | | | Libro | UNAM | 720.97211 M6113c/1987 |
| INEGI | Cuaderno estadístico municipal : Tamaulipas | México | INEGI | 1996 | | | Cuaderno Estadístico | UNAM | HA767.T35 C83 1996 |

INVENTARIO BIBLIOGRAFICO DEL URBANISMO MODERNAS EN MEXICO.
 LA HISTORIA E IDENTIDAD DE LAS CIUDADES RECIENTES CLAVE IN403107-3
 PAG.28

| AUTOR | TITULO | PAIS | EDITORIAL | AÑO | PAGINAS | OTRO | TIPO | ARCHIVO | CLASIFICACION |
|-------------------------|---|--------|--|------|---------|------|----------------------|---------|---------------------|
| INEGI | Cuaderno estadístico municipal : San Luis Potosí | México | INEGI | 1996 | | | Cuaderno Estadístico | UNAM | HA767.S35 C83 1996 |
| Iparrea Decuir, Alex. | Interpretación sismológica-estructural del área Frontera-Espadánala, estado de Tabasco | México | El Autor | 1990 | 91 p. | | Tesis | UNAM | 001-01179-11-1990-1 |
| José López Portillo | Estado de Tamaulipas | México | PRI | 1970 | 80 p. | | Libro | UNAM | F1356 L66 |
| Javier Santos Llorente. | El petróleo en Veracruz | México | PEMEX | 1988 | 226 p. | | Libro | UNAM | HD9574.M6 S357 |
| López-Portillo | El petróleo de Veracruz | México | México: comisión nacional editorial, | 1976 | 111 p. | | Libro | UNAM | HD9574.M6 L653 |
| Luz Carregha La Madrid, | Un camino olvidado , estaciones de ferrocarril en el Estado de San Luis Potosí : Ínea México-Laredo : ferrocarril Nacional Mexicano | México | San Luis Potosí : El Colegio de San Luis | 1999 | 215 p. | | Libro | UNAM | HE2818 C37 |

INVENTARIO BIBLIOGRAFICO DEL URBANISMO MODERNAS EN MEXICO.
 LA HISTORIA E IDENTIDAD DE LAS CIUDADES RECIENTES CLAVE IN403107-3
 PAG.29

| AUTOR | TITULO | PAIS | EDITORIAL | AÑO | PAGINAS | OTRO | TIPO | ARCHIVO | CLASIFICACION |
|--|--|--------|---|-------|---------|--------------------------------------|---------------|-------------------|-----------------------|
| Martín reyes vayssad e... | Cartografía histórica de Tamaulipas | México | Ciudad victoria, tams. : Instituto tamaulipeco de cultura, | 1990 | | Incluye 21 cartas por separado | Libro | UNAM | GA485.T35 C37 |
| Maribel miro flaquer | Catalogo de documentos-carta de la colección Porfirio Díaz-Tamaulipas, marzo 1876-noviembre 1885. segunda parte, tesis / | México | El Autor | 1985 | 139 p. | segunda parte, tesis | Tesis | UNAM | F1233.5 M58 |
| Meade, Adalberto Walther | El distrito norte de Baja California | México | Mexicali : Universidad Autónoma de Baja California, | 1986. | 211 p | | Libro | Instituto Mora | (G)/972.2305 MEA.d |
| Mendoza , Carlos | Tabasco, petróleo y resistencia civil | México | México : Canal 6 de julio, | 1996 | | Disponible en casete VHS | [videografía] | Instituto Mora | VV)/322.43 TAB.p |
| Navarro Valdez, Pavel Leonardo. | El gobierno de Enrique Calderón en Durango, 1936-1940 historia y política regional en tiempos del cardenismo | México | El Autor | 2005 | 358 p. | | Tesis | UNAM | 001-01021- NO-2005 |

INVENTARIO BIBLIOGRAFICO DEL URBANISMO MODERNAS EN MEXICO.
 LA HISTORIA E IDENTIDAD DE LAS CIUDADES RECIENTES CLAVE IN403107-3
 PAG.30

| AUTOR | TITULO | PAIS | EDITORIAL | AÑO | PAGINAS | OTRO | TIPO | ARCHIVO | CLASIFICACION |
|---------------------------|--|--------|---|------|---------|------|---------------------|----------------|-----------------|
| Obra y Servicios Públicos | Estado de Tamaulipas : Obras y servicios públicos | México | México, 1959 : Obras y Serv. Publ. | 1959 | 73 p. | | Libro y Cartografía | UNAM | TD29.T3 B3 |
| Piñera Ramírez, David | Baja California 1901-1905 : consideraciones y datos para su historia | México | Tijuana : Universidad Autónoma de Baja California : Universidad Nacional Autónoma de México : San Diego State University, | 1994 | 334 p | | Libro | Instituto Mora | (G)/304.6 PIÑ.b |
| Pastor Rouaix | Diccionario geográfico, histórico y biográfico del estado de Durango / | México | (Instituto panamericano de geografia e historia. publicación no.80) | 1946 | 518 p. | | Libro | UNAM | F1276 R67 |
| PRI | Estado de Tamaulipas. | México | PRI | | | | Libro | UNAM | HC137.T3 155 |

INVENTARIO BIBLIOGRAFICO DEL URBANISMO MODERNAS EN MEXICO.
 LA HISTORIA E IDENTIDAD DE LAS CIUDADES RECIENTES CLAVE IN403107-3
 PAG.31

| AUTOR | TITULO | PAIS | EDITORIAL | AÑO | PAGINAS | OTRO | TIPO | ARCHIVO | CLASIFICACION |
|---|--|--------|--|-------|----------|-------------------------|---------------------|----------------|-------------------------|
| Petróleos Mexicanos. | El petróleo en Veracruz | México | México : Petróleos Mexicanos, Gerencia de Información y Relaciones Públicas, | 1988. | 226 p | 50 aniversario de PEMEX | Libro | Instituto Mora | (G)/333.8232 PET.n |
| Paucic, Alejandro W. | Geografía histórica del Estado de Guerrero / Alejandro W. Paucic | México | Acapulco, Guerrero : Ayuntamiento Constitucional, | 1980. | [36] h | | Libro en Fotocopias | Instituto Mora | (G)/911.7273 PAU.g |
| Partido Revolucionario Institucional (México) | Información básica : Colima | México | Manzanillo, Colima : Partido Revolucionario Institucional, Instituto de Estudios Políticos, Económicos y Sociales, | 1987. | 13 p | | Libro | Instituto Mora | (G)/320.9720 0638 SAL.2 |
| Quintana Roo | Quintana Roo : síntesis monográfica | México | Cancún, Quintana Roo : Gobierno del Estado : Fondo de Publicaciones y Ediciones, | 1990. | 63 [5] p | | Libro | Instituto Mora | G)/972.67 QUI.s |

INVENTARIO BIBLIOGRAFICO DEL URBANISMO MODERNAS EN MEXICO.
 LA HISTORIA E IDENTIDAD DE LAS CIUDADES RECIENTES CLAVE IN403107-3
 PAG.32

| AUTOR | TITULO | PAIS | EDITORIAL | AÑO | PAGINAS | OTRO | TIPO | ARCHIVO | CLASIFICACION |
|---|---|--------|--|------|---------|-------------|--------------|----------------|-------------------------|
| Ruiz Massieu, José Francisco, 1946-1994 | La saga del sol : la renovación turística en Guerrero : Acapulco, Taxco, Zihuatanejo | México | Gobierno del Estado de Guerrero | 1992 | 344 p. | | Libro | COLMEX | FOL/338.479 1 R9345s |
| Vallarta Vélez, Luz del Carmen | Bibliografía de Quintana Roo : un enfoque regional, 1979-1996 | México | Chetumal, Quintana Roo : Universidad de Quintana Roo : Editora Norte-Sur, | 1997 | 519 p | | Bibliografía | Instituto Mora | (B)/016.9726 7 VAL.b |
| Vivar, Gonzalo | Informe preliminar acerca de la geología y zonas petrolíferas de la parte norte de los Estados de Tamaulipas y Nuevo León | México | México : Dirección de Estudios Geográficos y Climatológicos, Departamento de Exploraciones y Estudios Geológicos | 1925 | 12 p | | Libro | Instituto Mora | (G)/333.8232 MIS.1 |
| Zorrilla, Juan Fidel | Tamaulipas : una historia compartida, 1810-1921 | México | México : Instituto de Investigaciones Dr. José María Luis Mora | 1993 | | 2 Volúmenes | | UNAM | F1356 Z676 |

INVENTARIO BIBLIOGRAFICO DEL URBANISMO MODERNAS EN MEXICO.
 LA HISTORIA E IDENTIDAD DE LAS CIUDADES RECIENTES CLAVE IN403107-3
 PAG.33

| AUTOR | TITULO | PAIS | EDITORIAL | AÑO | PAGINAS | OTRO | TIPO | ARCHIVO | CLASIFICACION |
|-------|--------|------|-----------|-----|---------|------|------|---------|---------------|
|-------|--------|------|-----------|-----|---------|------|------|---------|---------------|

BIBLIOGRAFICO DE CIUDADES DIVIDIDO POR SU ESTADO.

GUERRERO.

| | | | | | | | | | |
|---------------------------------------|--|---------|---------|-------|------------------------------------|-------------------------|--|---------|--------------------|
| Fondo Nacional de Fomento al Turismo. | Plan sectorial de desarrollo turístico de la zona metropolitana de Acapulco, Guerrero. | México. | FONATUR | 2001. | 20 p. | Términos de referencia. | Desarrollo turístico - Guerrero - Acapulco | SEDESOL | 711.558 2001-GRO-4 |
| Secretaría de Desarrollo Social. | Planeación urbana integral y participativa: la experiencia de Acapulco, Guerrero. | México. | SEDESOL | 1998. | 13 p. | | Desarrollo urbano - Guerrero - Acapulco | SEDESOL | 711.3 1998-GRO-9 |
| Secretaría de Desarrollo Social. | Planeación integral del desarrollo urbano de Acapulco, Guerrero. | México. | SEDESOL | s/f. | 8 p. | | Desarrollo urbano - Guerrero - Acapulco | SEDESOL | 711.3 GRO-10 |
| Secretaría de Desarrollo Social. | Parque nacional El Voladero, Acapulco, Guerrero. | México | SEDESOL | 1982. | 8 p.; il. Color, Incluye 3 planos. | | Ecología - Guerrero - Acapulco | SEDESOL | 712.5 1982-GRO-11 |

INVENTARIO BIBLIOGRAFICO DEL URBANISMO MODERNAS EN MEXICO.
 LA HISTORIA E IDENTIDAD DE LAS CIUDADES RECIENTES CLAVE IN403107-3
 PAG.34

| AUTOR | TITULO | PAIS | EDITORIAL | AÑO | PAGINAS | OTRO | TIPO | ARCHIVO | CLASIFICACION |
|--|--|---------|-----------|-------|--------------------------|---|---|---------|---------------------|
| Secretaría de Desarrollo Urbano y Ecología | Programa parcial El Voladero, Acapulco, Guerrero. | México. | SEDUE | 1990. | 25 p.; incluye 3 planos. | Proyecto de desarrollo ecológico y construcción de gaviones y reforestación del parque "El Voladero". | Ecología - Guerrero - Acapulco | SEDESOL | 711.42 1990-GRO-12 |
| Secretaría del Medio Ambiente, Recursos Naturales y Pesca. | Manifestación de impacto ambiental: modalidad particular. Proyecto condominio residencial vacacional Playa Mar Diamante, Acapulco, Guerrero. | México. | SEMARNAP | 2001. | 20 p. | Fase I. | Desarrollo urbano - Guerrero - Acapulco | SEDESOL | 354.353 2001-GRO-14 |
| Secretaría de Desarrollo Urbano y Ecología. | Programa parcial de mejoramiento urbano de las zonas altas del anfiteatro de Acapulco, Guerrero. | México. | SEDUE | 1990. | | 2 v.; 3 planos. Vol. 1.- Programa; Vol. 2.- Anexo gráfico: 3 planos. | Desarrollo urbano - Guerrero - Acapulco | SEDESOL | 711.43 1990-GRO-27 |
| Secretaría de Desarrollo Social. Comité de Desarrollo Urbano | Núcleos agrarios del centro de población de Acapulco, Guerrero. | México. | SEDESOL | s/f. | 20 p. | | Desarrollo urbano - Guerrero - Acapulco | SEDESOL | 711.554 GRO-32 |

INVENTARIO BIBLIOGRAFICO DEL URBANISMO MODERNAS EN MEXICO.
 LA HISTORIA E IDENTIDAD DE LAS CIUDADES RECIENTES CLAVE IN403107-3
 PAG.35

| AUTOR | TITULO | PAIS | EDITORIAL | AÑO | PAGINA S | OTRO | TIPO | ARCHIVO | CLASIFICACION |
|---|--|---------------------------|--------------------------|-------|----------------------------------|------|---|----------------|-------------------------|
| de Acapulco. | | | | | | | | | |
| Guerrero (Estado). Gobierno. Instituto de Vivienda y Suelo Urbano de Guerrero. | Documentos, planos y ubicación de 110 hectáreas del ejido de "Los Órganos" de San Agustín que se proponen para reserva territorial de la ciudad y puerto de Acapulco, Guerrero. | <u>México</u> <u>o</u> | Guerrero: el gobierno | 1999. | 6 p.; incluye 2 planos. | | Desarrollo urbano - Guerrero - Acapulco | <u>SEDESOL</u> | 711.43 1999- GRO-28 |
| Fondo Nacional de Fomento al Turismo. | Programa para la promoción y desarrollo turístico de Acapulco, Guerrero. | <u>México.</u> | FONATUR | 1998. | 38 p. | | Desarrollo turístico - Guerrero - Acapulco | <u>SEDESOL</u> | 711.558 1998- GRO-33 |
| Secretaría de Desarrollo Social. Dirección General de Desarrollo Urbano. | Principios estratégicos para el desarrollo económico urbano de la Ciudad de Acapulco, Guerrero. | <u>México.</u> | SEDESOL | s/f. | 50 p. | | Desarrollo urbano - Guerrero - Acapulco | <u>SEDESOL</u> | 711.14 GRO-34 |
| Administración Portuaria | Programa maestro de desarrollo del Puerto de Acapulco, Guerrero. | <u>México</u> <u>o</u> | Guerrero: API | 1994. | 80 p. | | Puertos - Guerrero - Acapulco | <u>SEDESOL</u> | 711.76 1994- GRO-35 |

INVENTARIO BIBLIOGRAFICO DEL URBANISMO MODERNAS EN MEXICO.
 LA HISTORIA E IDENTIDAD DE LAS CIUDADES RECIENTES CLAVE IN403107-3
 PAG.36

| AUTOR | TITULO | PAIS | EDITORIAL | AÑO | PAGINA S | OTRO | TIPO | ARCHIVO | CLASIFICACION |
|--|---|---------|--------------------------|-------|------------------------------|--------------------------|---|---------|------------------------|
| Integral Acapulco, S.A. de C.V. | | | | | | | | | |
| Colegio de Arquitect os de Guerrero, A.C. | Estudio de vivienda para la actualización del Plan director de desarrollo urbano de Acapulco de Juárez, Guerrero. | México | Guerrero: el colegio | s/f. | 80 p. | | Desarrollo urbano - Guerrero - Acapulco de Juárez | SEDESOL | 711.59 GRO-38 |
| Comité de Desarroll o Urbano de Acapulco. | Plan director urbano de Acapulco, Guerrero. | México. | Guerrero: el comité | 1996. | 25 p.; incluye planos. | Actualización | Desarrollo urbano - Guerrero - Acapulco | SEDESOL | 711.43 1996- GRO-39 |
| Secretarí a de Desarroll o Social. | Plan parcial anfiteatro Acapulco, Guerrero. | México. | SEDESOL | s/f. | 149 p. | | Desarrollo urbano - Guerrero - Acapulco | SEDESOL | 711.558 GRO- 23 |
| Guerrero (Estado). Gobierno. Comité de Desarroll o Urbano de Acapulco. | Consideraciones y recomendaciones para la prevención de riesgos a través de la regulación de uso del suelo: Insumo para el Plan director de desarrollo urbano de Acapulco, Guerrero. | México | Guerrero: el gobierno | 1997. | 35 p. | Documento preliminar. | Prevención de desastres - Guerrero - Acapulco | SEDESOL | 353.95 1997- GRO-40 |
| El | Aspectos demográficos y | México | COLMEX | 1997 | 118 p. | | Desarrollo | SEDESOL | 711.13 1997- |

INVENTARIO BIBLIOGRAFICO DEL URBANISMO MODERNAS EN MEXICO.
 LA HISTORIA E IDENTIDAD DE LAS CIUDADES RECIENTES CLAVE IN403107-3
 PAG.37

| AUTOR | TITULO | PAIS | EDITORIAL | AÑO | PAGINAS | OTRO | TIPO | ARCHIVO | CLASIFICACION |
|--|--|---------|-----------------------|-------|---------|---|---|---------|------------------------|
| Colegio de México. | económicos para la actualización del plan director de desarrollo urbano de Acapulco, Guerrero. | | | | | | urbano - Guerrero - Acapulco | | GRO-41 |
| Secretaría de Desarrollo Social. | Estudio de viabilidad y transporte para la actualización del plan director de desarrollo urbano de Acapulco, Guerrero. | México. | SEDESOL | 1994. | 98 p. | | Desarrollo urbano - Guerrero - Acapulco | SEDESOL | 711.12 1994- GRO-42 |
| Guerrero (Estado). Gobierno. H. Ayuntamiento de Acapulco | Plan director de la zona metropolitana de Acapulco de Juárez, Guerrero. | México | Guerrero: el gobierno | 1998. | | 6 v.; incluye 7 planos y 3 discos compactos. Vol. 1.- Versión 1998; Vol. 2.- Actualización 1998, Nivel estratégico; Vol. 3.- Versión abreviada; Vol. 4.- Plan director; Vol. 5.- 39 planos; Vol. 6.- Versión abreviada. | Desarrollo urbano - Guerrero - Acapulco de Juárez | SEDESOL | 711.43 1998- GRO-44 |

INVENTARIO BIBLIOGRAFICO DEL URBANISMO MODERNAS EN MEXICO.
 LA HISTORIA E IDENTIDAD DE LAS CIUDADES RECIENTES CLAVE IN403107-3
 PAG.38

| AUTOR | TITULO | PAIS | EDITORIAL | AÑO | PAGINA S | OTRO | TIPO | ARCHIVO | CLASIFICACION |
|---|--|---------|-----------------------|-------|-----------------------|---|---|---------|--------------------|
| Secretaría de Desarrollo Social. | Estrategia de atención integral. Acciones de emergencia y reordenamiento urbano de Acapulco, Guerrero. | México. | SEDESOL | s/f. | 10 p.; incluye plano. | | Desarrollo urbano - Guerrero - Acapulco | SEDESOL | 711.12 GRO-46 |
| Guerrero (Estado). Gobierno | Plan maestro del Centro Histórico de Acapulco, Guerrero. | México | Guerrero: el gobierno | 1998. | 18 p.; il. Color. | | Centro histórico - Guerrero - Acapulco | SEDESOL | 711.5 1998-GRO-51 |
| Guerrero (Estado). Gobierno. H. Ayuntamiento de Juárez. | Declaratorias de usos y destinos del suelo para la zona de Acapulco Tradicional, Guerrero. | México | Guerrero: el gobierno | 1989. | | 9 planos. | Desarrollo urbano - Guerrero - Acapulco | SEDESOL | 354.35 1989-GRO-55 |
| Guerrero (Estado). Gobierno | Fideicomiso para la reconstrucción de Acapulco, Guerrero. | México | Guerrero: el gobierno | 1998. | | 9 v. Vol. 1.- Recursos para la adquisición de los predios el cruce del Cayaco y El Quemado, junio 1998; Vol. 2.- Recursos para la adquisición del predio El | Desarrollo urbano - Guerrero - Acapulco | SEDESOL | 711.14 1998-GRO-56 |

INVENTARIO BIBLIOGRAFICO DEL URBANISMO MODERNAS EN MEXICO.
 LA HISTORIA E IDENTIDAD DE LAS CIUDADES RECIENTES CLAVE IN403107-3
 PAG.39

| AUTOR | TITULO | PAIS | EDITORIAL | AÑO | PAGINAS | OTRO | TIPO | ARCHIVO | CLASIFICACION |
|-------|--------|------|-----------|-----|---------|--|------|---------|---------------|
| | | | | | | Quemado, junio 1998; Vol. 3.- Proyecto de lotificación y modelo de bases y convocatoria de licitación en el predio El Quemado, julio 1998; Vol. 4.- Propuesta del proyecto de lotificación del predio El Quemado, julio 1988; Vol. 5.- Bases generales de licitación para la construcción de vivienda en el predio El Quemado, agosto 1998; Vol. 6.- Diversos | | | |

INVENTARIO BIBLIOGRAFICO DEL URBANISMO MODERNAS EN MEXICO.
 LA HISTORIA E IDENTIDAD DE LAS CIUDADES RECIENTES CLAVE IN403107-3
 PAG.40

| AUTOR | TITULO | PAIS | EDITORIAL | AÑO | PAGINAS | OTRO | TIPO | ARCHIVO | CLASIFICACION |
|-------|--------|------|-----------|-----|---------|---|------|---------|---------------|
| | | | | | | documentos correspondientes del fideicomiso; Vol. 7.- Carpeta técnica complementaria de vivienda de GEO Carabalí, septiembre 1998; Vol. 8.- Expediente técnico para la construcción de vivienda del predio ampliación San Isidro al norte del poblado Pie de la Cuesta, diciembre 1998; Vol. 9.- Contrato y convenio modificatorio de mayo de | | | |

INVENTARIO BIBLIOGRAFICO DEL URBANISMO MODERNAS EN MEXICO.
 LA HISTORIA E IDENTIDAD DE LAS CIUDADES RECIENTES CLAVE IN403107-3
 PAG.41

| AUTOR | TITULO | PAIS | EDITORIAL | AÑO | PAGINAS | OTRO | TIPO | ARCHIVO | CLASIFICACION |
|---|---|---------|--------------------------|-------|----------------------------|---------------------|---|---------|--------------------|
| | | | | | | 1998. | | | |
| Fideicomiso Acapulco. | Reordenación urbana de Acapulco, Guerrero. | México | Guerrero: el fideicomiso | 1990. | 100 p.; incluye fotos b/n. | | Desarrollo urbano - Guerrero - Acapulco | SEDESOL | 711.43 1990-GRO-57 |
| Secretaría de Asentamientos Humanos y Obras Públicas. | Ecoplán del Municipio de Acapulco, Guerrero. | México. | SAHOP | 1979. | 167 p.; incluye planos. | Vol. 1 y 2 Esquema. | Ecología - Guerrero - Acapulco | SEDESOL | 711.3 1979-GRO-58 |
| Guerrero (Estado). Gobierno. Secretaría de Desarrollo Social. | Apoyo a damnificados por el Huracán Paulina. Viviendas entregadas en Acapulco. | México | Guerrero: el gobierno | 1998. | 30 p. | | Desarrollo urbano - Guerrero - Acapulco | SEDESOL | 711.59 1998-GRO-59 |
| Secretaría de Desarrollo Social. | La respuesta institucional y social ante la emergencia ocasionada por el Huracán Paulina en Acapulco, Guerrero. | México | SEDESOL | s/f. | 80 p. | | Desarrollo urbano - Guerrero - Acapulco | SEDESOL | 711.13 GRO-60 |
| Secretaría de Desarrollo Social. | Aspectos sociodemográficos de Acapulco y zonas afectadas por el Huracán Paulina. | México. | SEDESOL | 1997. | 50 p. | | Desarrollo urbano - Guerrero - Acapulco | SEDESOL | 711.13 1997-GRO-61 |

INVENTARIO BIBLIOGRAFICO DEL URBANISMO MODERNAS EN MEXICO.
 LA HISTORIA E IDENTIDAD DE LAS CIUDADES RECIENTES CLAVE IN403107-3
 PAG.42

| AUTOR | TITULO | PAIS | EDITORIAL | AÑO | PAGINAS | OTRO | TIPO | ARCHIVO | CLASIFICACION |
|--|---|---------|-----------------------|-------|---------|---|---|---------|---------------------|
| Comisión Nacional del Agua. | Actas de entrega recepción de obras de la Comisión Nacional del Agua 1999, Guerrero. | México. | CNA | 1999. | 250 p. | | Desarrollo urbano - Guerrero - Acapulco | SEDESOL | 341.448 1999-GRO-62 |
| Secretaría de Desarrollo Social. | Fotografías de terrenos para reubicar damnificados del Huracán Paulina 1998, Guerrero. | México. | SEDESOL | 1998 | | 9 fotografías a color. | Desarrollo urbano - Guerrero - Acapulco | SEDESOL | 353.95 1998-GRO-63 |
| Secretaría de Comunicaciones y Transportes. Centro SCT Guerrero. | Programa de reconstrucción de Acapulco, Guerrero. | México. | SCT | 1999. | | 2 v. Vol. 1.- Estado financiero, fichas técnicas y presupuestos de obra; Vol. 2.- Desglose del presupuesto SCT. | Desarrollo urbano - Guerrero - Acapulco | SEDESOL | 711.59 1999-GRO-64 |
| Guerrero (Estado). Gobierno | Plan de desarrollo urbano de Acapulco, Guerrero: carta urbana. | México | Guerrero: el gobierno | 1992 | | Plano. | Desarrollo urbano - Guerrero - Acapulco | SEDESOL | 711.41 1992-GRO-65 |
| Guerrero (Estado). Gobierno. Secretaría de Planeación | Plan director de desarrollo urbano del centro de población de Acapulco de Juárez, Guerrero. | México | Guerrero: el gobierno | 1994. | 100 p. | | Desarrollo urbano - Guerrero - Acapulco de Juárez | SEDESOL | 711.43 1994-GRO-67 |

INVENTARIO BIBLIOGRAFICO DEL URBANISMO MODERNAS EN MEXICO.
 LA HISTORIA E IDENTIDAD DE LAS CIUDADES RECIENTES CLAVE IN403107-3
 PAG.43

| AUTOR | TITULO | PAIS | EDITORIAL | AÑO | PAGINAS | OTRO | TIPO | ARCHIVO | CLASIFICACION |
|---|--|---------|-----------------------------|-------|-------------------------|--|---|---------|---------------------|
| n, Presupue sto y Desarroll o Urbano. | | | | | | | | | |
| Secretaría de Desarrollo Social. | Términos de referencia para el estudio de infraestructura urbana del Plan de desarrollo urbano de Acapulco, Guerrero. | México. | SEDESOL | 1997 | 40 p. | | Desarrollo urbano - Guerrero - Acapulco | SEDESOL | 354.353 1997-GRO-53 |
| Acapulco (Guerrero). Municipio | Reordenamiento del barrio de la Pinzona centro artesanal y centro gastronómico, Acapulco, Guerrero. | México | Acapulco: el gobierno | s/f. | 260 p.; incluye planos. | | Desarrollo urbano - Guerrero - Acapulco | SEDESOL | 711.552 2 GRO-54 |
| Guerrero (Estado). Gobierno | Programa emergente de vivienda y empleo temporal: apoyo a damnificados por el Huracán "Paulina" reubicación de vivienda, Acapulco, Guerrero. | México | Guerrero: el gobierno | 1997. | 23 p. | | Desarrollo urbano - Guerrero - Acapulco | SEDESOL | 711.59 1997-GRO-69 |
| Guerrero (Estado). Gobierno | Acuerdo mediante el cual se aprueba la modificación y actualización del Plan director urbano de la Ciudad de Acapulco de Juárez, Guerrero. | México | Guerrero: Periódico Oficial | 1994. | 34 p. | Periódico Oficial No. 15 de fecha 22 de febrero de 1994. | Desarrollo urbano - Guerrero - Acapulco de Juárez | SEDESOL | 711.43 1994-GRO-71 |

INVENTARIO BIBLIOGRAFICO DEL URBANISMO MODERNAS EN MEXICO.
 LA HISTORIA E IDENTIDAD DE LAS CIUDADES RECIENTES CLAVE IN403107-3
 PAG.44

| AUTOR | TITULO | PAIS | EDITORIAL | AÑO | PAGINAS | OTRO | TIPO | ARCHIVO | CLASIFICACION |
|--|---|--------|-----------------------|-------|---------|--|---|---------|--------------------|
| Colegio de Ingenieros y Arquitectos de Guerrero, AC. | Plan de desarrollo urbano de Acapulco, Guerrero: estudios | México | Guerrero: el colegio | 1998. | | Vol. 1.- Estudio de equipamiento urbano; Vol. 2.- Estudio de infraestructura urbana, resumen general. | Desarrollo urbano - Guerrero - Acapulco | SEDESOL | 711.43 1998-GRO-73 |
| Guerrero (Estado). Gobierno | Programa emergente de vivienda de Acapulco, Guerrero. | México | Guerrero: el gobierno | 1998. | | 4 v. Vol. 1.- Informe general; Vol. 2.- Procedimiento de actividades a realizar para el levantamiento, cuantificación y pago por afectación por obras, anexos; Vol. 3.- Informe general del programa emergente de vivienda; Vol. | Desarrollo urbano - Guerrero - Acapulco | SEDESOL | |

INVENTARIO BIBLIOGRAFICO DEL URBANISMO MODERNAS EN MEXICO.
 LA HISTORIA E IDENTIDAD DE LAS CIUDADES RECIENTES CLAVE IN403107-3
 PAG.45

| AUTOR | TITULO | PAIS | EDITORIAL | AÑO | PAGINAS | OTRO | TIPO | ARCHIVO | CLASIFICACION |
|--------------------------------|---|--------|-----------------------|-------|---------|--|---|---------|------------------------|
| | | | | | | 4.- Informe general del programa emergente de vivienda. | | | |
| Guerrero (Estado). Gobierno | Programa emergente de vivienda de Acapulco, Guerrero. | México | Guerrero: el gobierno | 1999. | | 9 v. Vol. 1.- Informe general; Vol. 2.- Informe financiero; Vol. 3.- Propuesta rancho "El Regalo II", El Quemado; Vol. 4.- Estrategia para desincorporación y titulación de la zona federal de cuencas hidráulicas; Vol. 5.- Resumen general propuesta del censo | Desarrollo urbano - Guerrero - Acapulco | SEDESOL | 711.59 1999- GRO-75 |

INVENTARIO BIBLIOGRAFICO DEL URBANISMO MODERNAS EN MEXICO.
 LA HISTORIA E IDENTIDAD DE LAS CIUDADES RECIENTES CLAVE IN403107-3
 PAG.46

| AUTOR | TITULO | PAIS | EDITORIAL | AÑO | PAGINAS | OTRO | TIPO | ARCHIVO | CLASIFICACION |
|----------------------------------|--|---------|--------------|-------|---------|--|--------------------------------------|---------|--------------------|
| | | | | | | general definitivo para familias a reubicar; Vol. 6.- Reunión entre autoridades; Vol. 7.- Censo definitivo de familias a reubicar; Vol. 8.- Censo de apoyos económicos para rehabilitación de viviendas; Vol. 9.- Censo de apoyos económicos para rehabilitación de viviendas. | | | |
| Secretaría de Desarrollo Social. | Actas de reuniones extraordinarias del comité técnico 1998-2001, Acapulco, Guerrero. | México. | SEDESOL | 1998. | 400 p. | | Construcciones - Guerrero - Acapulco | SEDESOL | 711.59 1998-GRO-77 |
| Guerrero | Un nuevo horizonte para | Méxic | Guerrero: el | 1998. | | 3 v. Vol. 1.- | Desarrollo | SEDESOL | 711.59 1998- |

INVENTARIO BIBLIOGRAFICO DEL URBANISMO MODERNAS EN MEXICO.
 LA HISTORIA E IDENTIDAD DE LAS CIUDADES RECIENTES CLAVE IN403107-3
 PAG.47

| AUTOR | TITULO | PAIS | EDITORIAL | AÑO | PAGINAS | OTRO | TIPO | ARCHIVO | CLASIFICACION |
|---|--|----------------|-----------|-------|---------|--|--|----------------|-----------------------|
| (Estado). Gobierno. Instituto de Vivienda y Suelo Urbano. | Acapulco, Guerrero. | <u>o</u> | gobierno | | | Expediente técnico fraccionamiento "El Cayaco"; Vol. 2.- Expediente técnico fraccionamiento "Acapulco 2000"; Vol. 3.- Predios factibles de adquirir para reubicar damnificados del huracán Paulina. | urbano - Guerrero - Acapulco | | GRO-78 |
| Secretaría de Comunicaciones y Transportes. | Programa general de proyectos y obras Acapulco-Paulina, Guerrero. | <u>México.</u> | SCT | 1998. | | 10 v. Vol. 1.- Acciones de reconstrucción; Vol. 2.- Junio 1998; Vol. 3.- Julio 1998; Vol. 4.- Julio 1998; Vol. 5.- Agosto 1998; Vol. 6.- | Desarrollo urbano - Guerrero - Acapulco | <u>SEDESOL</u> | 711.8 1998- GRO-79 |

INVENTARIO BIBLIOGRAFICO DEL URBANISMO MODERNAS EN MEXICO.
 LA HISTORIA E IDENTIDAD DE LAS CIUDADES RECIENTES CLAVE IN403107-3
 PAG.48

| AUTOR | TITULO | PAIS | EDITORIAL | AÑO | PAGINAS | OTRO | TIPO | ARCHIVO | CLASIFICACION |
|---|---|--------|-----------|-------|---------|---|---|---------|------------------------|
| | | | | | | Agosto 1998; Vol. 7.- Octubre 1998; Vol. 8.- Octubre | | | |
| México. Secretaría de Comunicaciones y Transportes. Subsecretaría de Infraestructura. Dirección General de servicios Técnicos. | Programa general de proyectos y obras Acapulco-Paulina, Guerrero. | México | SCT | 1999. | 25 p. | | Desarrollo urbano - Guerrero - Acapulco | SEDESOL | 711.8 1999- GRO-80 |
| Banco Nacional de Obras y Servicios Públicos, S.N.C. | Fideicomiso 1949 para apoyar la reconstrucción de Acapulco, Guerrero. | México | BANOBRAS | 1998. | | 11 v. Vol. 1.- Expediente técnico; predio "sin nombre ubicado en el poblado de La Venta"; Vol. 2.- | Desarrollo urbano - Guerrero - Acapulco | SEDESOL | 711.59 1998- GRO-81 |

INVENTARIO BIBLIOGRAFICO DEL URBANISMO MODERNAS EN MEXICO.
 LA HISTORIA E IDENTIDAD DE LAS CIUDADES RECIENTES CLAVE IN403107-3
 PAG.49

| AUTOR | TITULO | PAIS | EDITORIAL | AÑO | PAGINAS | OTRO | TIPO | ARCHIVO | CLASIFICACION |
|-------|--------|------|-----------|-----|---------|--|------|---------|---------------|
| | | | | | | Expediente técnico; predio "El Porvenir"; Vol. 3.- Expediente técnico; predio "La Huerta"; Vol. 4.- Predio "El Metlapil"; Vol. 5.- Documentación relativa al Comité técnico del fideicomiso ; Vol. 6.- Fichas técnicas del Comité técnico del fideicomiso ; Vol. 7.- Actas de entrega recepción del Comité técnico del fideicomiso; Vol. 8.- | | | |

INVENTARIO BIBLIOGRAFICO DEL URBANISMO MODERNAS EN MEXICO.
 LA HISTORIA E IDENTIDAD DE LAS CIUDADES RECIENTES CLAVE IN403107-3
 PAG.50

| AUTOR | TITULO | PAIS | EDITORIAL | AÑO | PAGINAS | OTRO | TIPO | ARCHIVO | CLASIFICACION |
|----------------------------------|---|---------|-----------------------|-------|---------|---|---------------------------------|---------|--------------------|
| | | | | | | Comité técnico de evaluación de cauces y arroyos de Acapulco; Vol. 9.- Ficha técnica del Comité técnico del fideicomiso reunión extraordinaria; Vol. 10.- Comité técnico del fideicomiso; Vol. 11.- Actas de reuniones, aduanas y del subcomité operativo | | | |
| Secretaría de Desarrollo Social. | Fotografías aéreas del Huracán Paulina, Guerrero. | México. | SEDESOL | 1997. | | 72 fotos b/n. en 2 expedientes. | Desastres - Guerrero - Acapulco | SEDESOL | 353.95 1997-GRO-82 |
| Guerrero (Estado). Gobierno | Fideicomiso 1949 para apoyar la reconstrucción de Acapulco, Guerrero. | México | Guerrero: el gobierno | 2000. | | 3 v. Vol. 1.- Gastos de la Secretaría de | Desarrollo urbano - Guerrero - | SEDESOL | 711.59 2000-GRO-83 |

INVENTARIO BIBLIOGRAFICO DEL URBANISMO MODERNAS EN MEXICO.
 LA HISTORIA E IDENTIDAD DE LAS CIUDADES RECIENTES CLAVE IN403107-3
 PAG.51

| AUTOR | TITULO | PAIS | EDITORIAL | AÑO | PAGINAS | OTRO | TIPO | ARCHIVO | CLASIFICACION |
|-----------------------------|--|--------|-----------------------|-------|---------|---|---|---------|--------------------|
| | | | | | | Comunicaciones y Transportes; Vol. 2.- Gastos de BANOBRAS; Vol. 3.- Dictámen de estados financieros. | Acapulco | | |
| Guerrero (Estado). Gobierno | Fideicomiso 1949 para apoyar la reconstrucción de Acapulco, Guerrero | México | Guerrero: el gobierno | 2000. | | Vol. 1.- Viviendas entregadas de la 2 y 3 etapas; Vol. 2.- Relación de desazolves por ejecutar en zonas de alto riesgo; Vol. 3.- Unidad Habitacional "Villas Plácido"; Vol. 4.- Finiquitos de contratos; Vol. 5.- Análisis de | Desarrollo urbano - Guerrero - Acapulco | SEDESOL | 711.59 2000-GRO-84 |

INVENTARIO BIBLIOGRAFICO DEL URBANISMO MODERNAS EN MEXICO.
 LA HISTORIA E IDENTIDAD DE LAS CIUDADES RECIENTES CLAVE IN403107-3
 PAG.52

| AUTOR | TITULO | PAIS | EDITORIAL | AÑO | PAGINAS | OTRO | TIPO | ARCHIVO | CLASIFICACION |
|-----------------------------|---|--------|-----------------------|-------|---------|---|---|---------|--------------------|
| | | | | | | recursos autorizados al gobierno del Estado. | | | |
| Guerrero (Estado). Gobierno | Fideicomiso 1949 para apoyar la reconstrucción de Acapulco, Guerrero. | México | Guerrero: el gobierno | 2000. | | 5 v. Vol. 1.- Viviendas entregadas de la 2 y 3 etapas; Vol. 2.- Relación de desazolves por ejecutar en zonas de alto riesgo; Vol. 3.- Unidad Habitacional "Villas Placido"; Vol. 4.- Finiquitos de contratos; Vol. 5.- Análisis de recursos autorizados al gobierno del Estado. | Desarrollo urbano - Guerrero - Acapulco | SEDESOL | 711.59 2000-GRO-84 |
| Secretaría de | Documentos de viviendas casas GEO | México | SEDESOL | 1998. | | 4 v.; il. b/n, anexos | Desarrollo urbano - | SEDESOL | 711.59 1998-GRO-85 |

INVENTARIO BIBLIOGRAFICO DEL URBANISMO MODERNAS EN MEXICO.
 LA HISTORIA E IDENTIDAD DE LAS CIUDADES RECIENTES CLAVE IN403107-3
 PAG.53

| AUTOR | TITULO | PAIS | EDITORIAL | AÑO | PAGINA S | OTRO | TIPO | ARCHIVO | CLASIFICACION |
|--|--|--------|---------------------------|-------|------------------------|---|---|---------|--------------------|
| Desarrollo Social. | Carabalí, Acapulco, Guerrero. | | | | | planos. Vol. 1.- Resumen; Vol. 2, 3, y 4.- Anexos gráficos. | Guerrero - Acapulco | | |
| Guerrero (Estado). Gobierno | Plan parcial y diseño urbano del centro tradicional de Acapulco, Guerrero. | México | Guerrero: el gobierno | 1985. | 73 p. | | Desarrollo urbano - Guerrero - Acapulco | SEDESOL | 711.5 1985-GRO-87 |
| Fideicomiso Acapulco. | Estudio de restauración urbana y ecológica del poblado de Puerto Marqués, Acapulco, Guerrero. | México | Guerrero: el fideicomiso | 1986. | 110 p. | | Desarrollo urbano - Guerrero - Acapulco | SEDESOL | 711.42 1986-GRO-88 |
| Acapulco (Guerrero). Ayuntamiento | Declaratoria de usos y destinos del suelo, de mejoramiento, conducta e imagen urbana del Acapulco Dorado y del Acapulco Diamante. | México | Acapulco: el ayuntamiento | 1990. | 125 p.; incluye plano. | | Desarrollo urbano - Guerrero - Acapulco | SEDESOL | 711.43 1990-GRO-90 |
| Guerrero. Comité de Desarrollo Urbano de Acapulco. | Informe del grupo de trabajo sobre prevención de riesgos: insumo para el plan director de desarrollo urbano de Acapulco, Guerrero. | México | Guerrero: el comité | 1998. | 140 p. | | Prevención de desastres - Guerrero - Acapulco | SEDESOL | 353.95 1998-GRO-92 |
| Guerrero (Estado). Gobierno | Fideicomiso para rehabilitar las zonas dañadas por el Huracán | México | Guerrero: el gobierno | 1998. | 6 p. | Acciones y programación | Desarrollo urbano - Guerrero - | SEDESOL | 711.14 1998-GRO-95 |

INVENTARIO BIBLIOGRAFICO DEL URBANISMO MODERNAS EN MEXICO.
 LA HISTORIA E IDENTIDAD DE LAS CIUDADES RECIENTES CLAVE IN403107-3
 PAG.54

| AUTOR | TITULO | PAIS | EDITORIAL | AÑO | PAGINA S | OTRO | TIPO | ARCHIVO | CLASIFICACION |
|---|--|---------|--------------------------------------|-------|---------------------------|---|---|---------|------------------------|
| | Paulina en Acapulco, Guerrero. | | | | | | Acapulco | | |
| Secretaría de Desarrollo Social. | Justificación para el cambio de uso de suelo del proyecto inmobiliario "Islas Acapulco Papagayo", Guerrero. | México. | SEDESOL | 1993. | 50 p.; Incluye 10 planos. | | Desarrollo urbano - Guerrero - Acapulco | SEDESOL | 711.58 1993-GRO-103 |
| Administración Portuaria Integral Acapulco, S.A.de C.V. | Programa maestro de desarrollo portuario Acapulco 2004-2008, Guerrero. | México | Acapulco: API | 2004. | 100 p. | | Puertos - Guerrero - Acapulco | SEDESOL | 711.76 2004-GRO-106 |
| Guerrero (Estado). Gobierno | Plan parcial La Sabana, Puerto Marqués, Acapulco, Guerrero. | México | Guerrero: el gobierno | 1982. | 127 p. | Fideicomiso | Desarrollo urbano - Guerrero - Acapulco | SEDESOL | 711.43 1982-GRO-109 |
| Acapulco de Juárez (Guerrero). Municipio | [Leyes, decretos, etc.] Reglamento de zonificación y usos del suelo del plano regulador municipal de Acapulco, Guerrero. | México | Acapulco de Juárez: Gaceta Municipal | 1985. | 34 p. | Gaceta Municipal No. 7 del 15 de noviembre de 1985. | Suelos - Guerrero - Acapulco de Juárez | SEDESOL | 342.02636 1985-GRO-112 |
| Guerrero (Estado). Gobierno | [Leyes, decretos, etc.] Reglamento del plan director de la zona metropolitana de Acapulco de Juárez, Guerrero. | México | Guerrero: el gobierno | 2000. | 220 p. | | Desarrollo urbano - Guerrero - Acapulco de Juárez | SEDESOL | 342.02636 2000-GRO-116 |

INVENTARIO BIBLIOGRAFICO DEL URBANISMO MODERNAS EN MEXICO.
 LA HISTORIA E IDENTIDAD DE LAS CIUDADES RECIENTES CLAVE IN403107-3
 PAG.55

| AUTOR | TITULO | PAIS | EDITORIAL | AÑO | PAGINA S | OTRO | TIPO | ARCHIVO | CLASIFICACION |
|-----------------------------------|--|----------------|-----------------------|-------|-------------|---|---|----------------|-------------------------|
| Guerrero (Estado). Gobierno | Plan director urbano de la zona metropolitana de Acapulco de Juárez, Guerrero. | <u>México</u> | Guerrero: el gobierno | 2001. | | Disco compacto con reglamento y normas complementarias. | Desarrollo urbano - Guerrero - Acapulco | <u>SEDESOL</u> | 711.43 2001- GRO-118 |
| Secretaría de Desarrollo Social. | Frente de rescate del Acapulco Tradicional. 1a. etapa, Guerrero. | <u>México.</u> | SEDESOL | 2000. | | Disco compacto con documento y fotos. | Desarrollo urbano - Guerrero - Acapulco | <u>SEDESOL</u> | 711.2 2000- GRO-119 |
| Guerrero. Colegio de Arquitectos. | Estudio de equipamiento urbano para la actualización del Plan director de desarrollo urbano de Acapulco, Guerrero. | <u>México</u> | Guerrero: el colegio | 1993. | | Disco compacto con documento y 6 planos. | Desarrollo urbano - Guerrero - Acapulco | <u>SEDESOL</u> | 711.2 1993- GRO-120 |
| Secretaría de Desarrollo Social | Manifestación de impacto ambiental: modalidad regional, Acapulco - Zihuatanejo, Guerrero. | <u>México</u> | SEDESOL | s/f. | | Disco compacto con 31 planos | Medio ambiente - Guerrero - Acapulco Medio ambiente - Guerrero - Zihuatanejo | <u>SEDESOL</u> | 354.353 GRO- 121 |
| Administración Portuaria | Programa maestro de desarrollo portuario Acapulco 2005-2010, | <u>México</u> | Acapulco: API | 2005. | | Disco compacto con | Puertos - Guerrero - Acapulco | <u>SEDESOL</u> | 711.76 2005- GRO-126 |

INVENTARIO BIBLIOGRAFICO DEL URBANISMO MODERNAS EN MEXICO.
 LA HISTORIA E IDENTIDAD DE LAS CIUDADES RECIENTES CLAVE IN403107-3
 PAG.56

| AUTOR | TITULO | PAIS | EDITORIAL | AÑO | PAGINAS | OTRO | TIPO | ARCHIVO | CLASIFICACION |
|--|---|---------|-----------|-------|---------|-----------------------|---|---------|---------------------|
| Integral Acapulco, S.A. de CV. | Guerrero. | | | | | documento y 6 planos. | | | |
| Secretaría del Medio Ambiente, Recursos Naturales y Pesca. | Manifestación de impacto ambiental: modalidad regional, sector turismo. Proyecto Paseo del Mar, Zihuatanejo, Guerrero. | México. | SEMARNAP | 2001. | 380 p. | | Desarrollo turístico - Guerrero - Zihuatanejo | SEDESOL | 354.353 2001-GRO-15 |
| Fondo Nacional de Fomento al Turismo. | Estudio de transporte de pasajeros de la micro región Ixtapa-Zihuatanejo, Guerrero. | México. | FONATUR | s/f. | 217 p. | | Transportes - Guerrero - Ixtapa Transportes - Guerrero - Zihuatanejo | SEDESOL | 711.7 GRO-16 |
| Fondo Nacional de Fomento al Turismo. | Programa parcial de crecimiento y declaratoria de usos y destinos del predio "El Realito" (ejido del Rincón), Ixtapa-Zihuatanejo, Guerrero. | México | FONATUR | 1990. | 90 p. | | Desarrollo urbano - Guerrero - Ixtapa Desarrollo urbano - Guerrero - Zihuatanejo | SEDESOL | 711.43 1990-GRO-17 |

INVENTARIO BIBLIOGRAFICO DEL URBANISMO MODERNAS EN MEXICO.
 LA HISTORIA E IDENTIDAD DE LAS CIUDADES RECIENTES CLAVE IN403107-3
 PAG.57

| AUTOR | TITULO | PAIS | EDITORIAL | AÑO | PAGINAS | OTRO | TIPO | ARCHIVO | CLASIFICACION |
|--|--|--------|-----------------------|-------|---------|--|---|---------|--------------------|
| Secretaría de Desarrollo Urbano y Ecología. | Estudio de ordenamiento ecológico del predio "El Realito" (ejido del rincón), Ixtapa-Zihuatanejo, Guerrero | México | SEDUE | 1990. | 116 p. | | Ecología - Guerrero - Ixtapa Ecología - Guerrero - Zihuatanejo | SEDESOL | 711.42 1990-GRO-18 |
| Guerrero (Estado). Gobierno | Plan parcial de la zona de crecimiento de la Bahía de Ixtapa-Zihuatanejo (Barrio Viejo), Guerrero. | México | Guerrero: el gobierno | 1987. | | 2 v.; 20 planos Vol. 1.- Plan parcial; Vol. 2.- Anexo gráfico: 20 planos.. | Desarrollo urbano - Guerrero - Ixtapa Desarrollo urbano - Guerrero - Zihuatanejo | SEDESOL | 711.43 1987-GRO-19 |
| Guerrero (Estado). Gobierno. H. Ayuntamiento de José Azueta. | Plan director de desarrollo urbano de Zihuatanejo/Ixtapa: 2000-2015, Guerrero. | México | Guerrero: el gobierno | 2000. | | 2 v.; 2 planos y disco compacto Vol. 1.- Planos; Vol. 2.- Disco.. | Desarrollo urbano - Guerrero - Zihuatanejo Desarrollo urbano - Guerrero - Ixtapa | SEDESOL | 711.41 2000-GRO-20 |
| Guerrero (Estado). Gobierno | Plan de desarrollo urbano de Ixtapa - Zihuatanejo, Guerrero: carta urbana. | México | Guerrero: el gobierno | 1988. | | 2 planos. | Desarrollo urbano - Guerrero - Ixtapa Desarrollo | SEDESOL | 711.41 1988-GRO-21 |

INVENTARIO BIBLIOGRAFICO DEL URBANISMO MODERNAS EN MEXICO.
 LA HISTORIA E IDENTIDAD DE LAS CIUDADES RECIENTES CLAVE IN403107-3
 PAG.58

| AUTOR | TITULO | PAIS | EDITORIAL | AÑO | PAGINAS | OTRO | TIPO | ARCHIVO | CLASIFICACION |
|---|---|---------|-----------------------|-------|---------|--|--|---------|-------------------------|
| | | | | | | | urbano - Guerrero - Zihuatanejo | | |
| Secretaría de Desarrollo Urbano y Ecología. | Programa sectorial de vialidad y transporte de Ixtapa-Zihuatanejo, Guerrero | México. | SEDUE | 1986. | | 3 v.: 17 planos. Vol. 1.- Antecedentes, diagnóstico, pronóstico integrado, nivel normativo; Vol. 2.- Estrategia de desarrollo urbano, nivel programático y de corresponsabilidad sectorial, nivel instrumental; Vol. 3.- Anexo gráfico: 17 planos. | Transportes - Guerrero - Ixtapa - Transportes - Guerrero - Zihuatanejo | SEDESOL | 711.7 1986- GRO-24 |
| Guerrero (Estado). Gobierno. | Programa para la promoción, desarrollo y servicios turísticos de | México | Guerrero: el gobierno | 1999. | 36 p. | | Desarrollo turístico - Guerrero - | SEDESOL | 711.558 1999- GRO-25 |

INVENTARIO BIBLIOGRAFICO DEL URBANISMO MODERNAS EN MEXICO.
 LA HISTORIA E IDENTIDAD DE LAS CIUDADES RECIENTES CLAVE IN403107-3
 PAG.59

| AUTOR | TITULO | PAIS | EDITORIAL | AÑO | PAGINA S | OTRO | TIPO | ARCHIVO | CLASIFICACION |
|--|---|---------|-----------------------|-------|-----------------------------------|---------------------------|---|---------|--------------------|
| Secretaría de Turismo. | Ixtapa-Zihuatanejo, Guerrero. | | | | | | Ixtapa Desarrollo turístico - Guerrero - Zihuatanejo | | |
| Guerrero (Estado). Gobierno | Plan director de desarrollo urbano de José Azueta Zihuatanejo, Guerrero. | México | Guerrero: el gobierno | 1997. | 35 p.; incluye fotos b/n. | Programa de 100 ciudades. | Desarrollo urbano - Guerrero - José Azueta Zihuatanejo | SEDESOL | 711.43 1997-GRO-45 |
| Guerrero (Estado). Gobierno. H. Ayuntamiento de José Azueta. | Proyecto de plan director de desarrollo urbano de Zihuatanejo-Ixtapa, Guerrero. | México | Guerrero: el gobierno | 1990. | 70 p.; il. b/n. | Revisión y actualización | Desarrollo urbano - Guerrero - Zihuatanejo Desarrollo urbano - Guerrero - Ixtapa | SEDESOL | 711.43 1990-GRO-50 |
| Fideicomiso Bahía de Zihuatanejo. | Oportunidades de inversión en la costa grande de Zihuatanejo, Guerrero. | México | Guerrero: FIBA | 1992. | 20 p.; il. b/n. incluye 3 planos. | | Desarrollo turístico - Guerrero - Zihuatanejo | SEDESOL | 711.59 1992-GRO-89 |
| Secretaría de Desarrollo | Proyecto de ordenamiento ecológico urbano y turístico para la | México. | SEDUE | s/f. | 35 p. | Términos de referencia. | Ecología - Guerrero - Zihuatanejo | SEDESOL | 711.42 GRO-97 |

INVENTARIO BIBLIOGRAFICO DEL URBANISMO MODERNAS EN MEXICO.
 LA HISTORIA E IDENTIDAD DE LAS CIUDADES RECIENTES CLAVE IN403107-3
 PAG.60

| AUTOR | TITULO | PAIS | EDITORIAL | AÑO | PAGINAS | OTRO | TIPO | ARCHIVO | CLASIFICACION |
|----------------------------------|---|----------------|-----------------------------|-------|---------|---|---|----------------|---------------------|
| o Urbano y Ecología. | región costera de la Bahía de Zihuatanejo, Guerrero. | | | | | | o Desarrollo turístico - Guerrero - Zihuatanejo | | |
| Guerrero (Estado). Gobierno | Plan director de desarrollo urbano de Zihuatanejo-Ixtapa, Municipio de José Azueta, Guerrero. | <u>México</u> | Guerrero: Periódico Oficial | 2000. | 32 p. | Periódico Oficial No. 20 de fecha 10 de marzo de 2000. Acuerdo mediante el cual se aprueba la actualización | Desarrollo urbano - Guerrero - José Azueta | <u>SEDESOL</u> | 711.43 2000-GRO-99 |
| Secretaría de Desarrollo Social. | Plan director de desarrollo urbano de Zihuatanejo/Ixtapa 1998-2015, Guerrero. | <u>México.</u> | SEDESOL | s/f. | | Plano. | Desarrollo urbano - Guerrero - Zihuatanejo Desarrollo urbano - Guerrero - Ixtapa | <u>SEDESOL</u> | 711.41 GRO-108 |
| Secretaría de Desarrollo Social. | Plan director de desarrollo urbano de Zihuatanejo - Ixtapa, Guerrero. | <u>México.</u> | SEDESOL | 1998. | | Disco compacto con documento y | Desarrollo urbano - Guerrero - Zihuatanejo | <u>SEDESOL</u> | 711.43 1998-GRO-124 |

INVENTARIO BIBLIOGRAFICO DEL URBANISMO MODERNAS EN MEXICO.
 LA HISTORIA E IDENTIDAD DE LAS CIUDADES RECIENTES CLAVE IN403107-3
 PAG.61

| AUTOR | TITULO | PAIS | EDITORIAL | AÑO | PAGINAS | OTRO | TIPO | ARCHIVO | CLASIFICACION |
|----------------------------------|---|---------|---|-------|---------|--|--|---------|---------------------|
| | | | | | | 52 planos. | o Desarrollo urbano - Guerrero - Ixtapa | | |
| Secretaría de Desarrollo Social. | Plan director de desarrollo urbano de Zihuatanejo/Ixtapa 1997-2015, Guerrero. | México. | SEDESOL | 2000. | | Disco compacto con documento y planos. | Desarrollo urbano - Guerrero - Zihuatanejo | SEDESOL | 711.43 2000-GRO-128 |
| Álvarez Noguera, José Rogelio. | Acapulco : Arquitectura frente al mar | México | UNAM, Facultad de Arquitectura, 1993 | 1993 | 216 p. | | Libro | UNAM | NA3514.A33 A58 |
| INEGI | Acapulco : Cuaderno de información básica para la plantación municipal | México | INEGI | 1988 | 59 p. | | Libro | UNAM | HT395.M62 G843 |
| INEGI | Acapulco : Guía turística urbana | México | INEGI | 1988 | 114 p. | | Libro | UNAM | F1391.A15 A33 |
| Pintos L., Rosendo. | Acapulco : monografía anecdótica contemporánea | México | Instituto de Geografía UNAM | 1961 | 357 p. | | Libro | UNAM | F1286 P55 1961 |
| SEDESOL | Atlas de peligros naturales de la Ciudad de Acapulco de Juárez, Guerrero, México : identificación y | México | Secretaría de Desarrollo Social : Servicio Geológico Mexicano, 2004 | | 181 p. | | Libro | UNAM | GB5011.16 A75 |

INVENTARIO BIBLIOGRAFICO DEL URBANISMO MODERNAS EN MEXICO.
 LA HISTORIA E IDENTIDAD DE LAS CIUDADES RECIENTES CLAVE IN403107-3
 PAG.62

| AUTOR | TITULO | PAIS | EDITORIAL | AÑO | PAGINAS | OTRO | TIPO | ARCHIVO | CLASIFICACION |
|--------------------------------|--|--------|---|---------|---------|------------------------------------|---------------|----------------|--------------------------|
| Álvarez Noguera, José Rogelio. | Acapulco : Arquitectura frente al mar | México | UNAM, Facultad de Arquitectura, 1993 | 1993 | 216 p. | | Libro | UNAM | NA3514.A33 A58 |
| | zonificación : estudio de aplicación | | | | | | | | |
| SECTUR CEDOC | Acapulco tradicional | México | México : Secretaría de Turismo : Gobierno del Estado de Guerrero , 1984 | 1984 | 47 p. | | Revista | SECTUR | 972.0091002 G84 A25 1984 |
| Martha Zamora | Acapulco | México | [México] : Televisa, | [1979]. | 75 p. | Texto en español, inglés y francés | Fondo antiguo | Instituto Mora | (R)/972.63 ACA.p |
| Alessio Robles, Vito | Acapulco en la historia y en la leyenda / Vito Alessio Robles | México | México : Ediciones botas, | 1948. | 215 p | | Libro | Instituto Mora | (G)/972.733 ALE.a |
| Oteiza Iriarte, Tomás | Acapulco : la ciudad de las naos de Oriente y de las sirenas modernas : historia | México | [México: s.n.], | 1965. | 400 p | | Libro | Instituto Mora | (G)/972.733 OTE.a |
| Pintos Lacunza, Rosendo | Acapulco: monografía anecdótica contemporánea / Rosendo Pintos L. Pról. Alfonso G. Alarcón | México | México : Imprenta Gallarda, | 1949. | 353 p. | 2a ED. | Libro | Instituto Mora | (G)/917.2733 PIN.a |

INVENTARIO BIBLIOGRAFICO DEL URBANISMO MODERNAS EN MEXICO.
 LA HISTORIA E IDENTIDAD DE LAS CIUDADES RECIENTES CLAVE IN403107-3
 PAG.63

| AUTOR | TITULO | PAIS | EDITORIAL | AÑO | PAGINA S | OTRO | TIPO | ARCHIVO | CLASIFICACION |
|---------------------------------------|--|--------|---|-------|--------------|--|---------|----------------|-------------------------|
| Álvarez Noguera, José Rogelio. | Acapulco : Arquitectura frente al mar | México | UNAM, Facultad de Arquitectura, 1993 | 1993 | 216 p. | | Libro | UNAM | NA3514.A33 A58 |
| Fernández, Justino, | Aportación a la monografía de Acapulco | México | México : Alcancia, | 1932. | 23 p | | Folios | Instituto Mora | (L)/711.409727 33 FER.a |
| Gorbea Trueba, José | El Fuerte de San Diego en Acapulco, Gro. | México | México : Secretaría de Educación Pública : Instituto Nacional de Antropología e Historia, . | 1960 | p. 53 aprox. | | Libro | Instituto Mora | (G)/725.18 GOR.f |
| Benítez, José R | Guía histórica y descriptiva de la carretera México-Acapulco / por José R. Benítez | México | México : Cultura, . | 1928 | [199] p. | | Libro | Instituto Mora | (G)/917.273 BEN.g |
| López Mateos, Adolfo, pres. de México | La entrevista de Acapulco | México | México : Secretaría de Relaciones Exteriores, Dirección General de Prensa y Publicidad, 1959. | 1959 | 90 p. | (México Secretaria de Relaciones Exteriores Serie problemas nacionales e internacionales ; 40) | Libro | Instituto Mora | (G)/327.72073 ENT.d |
| SEDESOL | Barrio La Venta : | México | SEDESOL | 2004 | 61 p. | | Estudio | COLMEX | f/330.972 |

INVENTARIO BIBLIOGRAFICO DEL URBANISMO MODERNAS EN MEXICO.
 LA HISTORIA E IDENTIDAD DE LAS CIUDADES RECIENTES CLAVE IN403107-3
 PAG.65

| AUTOR | TITULO | PAIS | EDITORIAL | AÑO | PAGINAS | OTRO | TIPO | ARCHIVO | CLASIFICACION |
|---|--|--------|---|------|---------|------|-------------------|---------|-------------------------|
| UNAM Frías Resendiz, Patricia. | Complejo turístico Ixtapa-Zihuatanejo | México | El Autor | 1987 | | | Tesis | UNAM | 001-00121-F5- 1987-6 |
| CONAPO | Estudio socioeconómico y demográfico del subsistema de ciudades : Acapulco- Chilpancingo-Iguala | México | CONAPO | 1988 | | | 3 Volúmenes | COLMEX | 330.97271 M6111e |
| José r. Benítez | Guía histórica y descriptiva de la carretera México - Acapulco / | México | México : "cvltvra", 1928 | 1928 | 182 p. | | Guía Histórica | UNAM | F1215 B44 |
| Almazán Tello, Blanca Esthela. | Identidad e imagen turística : la acción de la publicidad en el centro turístico Ixtapa Zihuatanejo / | México | Toluca Estado de México : Universidad Autónoma del Estado de México, Facultad de Turismo, | 1996 | 159 p. | | Libro | UNAM | G155.M6 A55 1996 |
| INEGI | Ixtapa Zihuatanejo : Guía turística urbana | México | Aguascalientes, ags. : Instituto Nacional de | 1991 | 81 p. | | Guía turística | UNAM | F1286 I97 |

INVENTARIO BIBLIOGRAFICO DEL URBANISMO MODERNAS EN MEXICO.
 LA HISTORIA E IDENTIDAD DE LAS CIUDADES RECIENTES CLAVE IN403107-3
 PAG.66

| AUTOR | TITULO | PAIS | EDITORIAL | AÑO | PAGINAS | OTRO | TIPO | ARCHIVO | CLASIFICACION |
|---|---|--------|--|-------|---------|------|-------------------|-------------------|--------------------------|
| | | | Estadística, Geografía e Informática, | | | | | | |
| SECTUR | Ixtapa-Zihuatanejo, México [[mapa]] : guía turística urbana | México | SECTUR | 1995 | | | Guía Turística | COLMEX | MA/1052 |
| SECTUR | Ixtapa-Zihuatanejo, México : guía turística urbana | México | INEGI | 1995 | 72 p. | | Guía Turística | COLMEX | 917.271 In42ix/1995 |
| Fernández Castelló, Corina Armella | Ixtapa Zihuatanejo / Producción y textos... | | ESTORIL | | 150 p. | | Libro | COLMEX | FOL/917.271 F3631ix |
| José francisco Ruiz massieu | La saga del sol : La renovación turística en guerrero : Acapulco, Taxco Zihuatanejo / | México | Guerrero : Gobierno del estado de guerrero, | 1992 | 344 p. | | Libro | UNAM | G155 R85 1992 |
| Gallardo, Ciro Cesar. | Zihuatanejo y la región : monografía / | México | Editorial del Magisterio "Benito Juárez | 1958 | 133 p. | | Libro | UNAM | F1286 G35 |
| Narvaez Pizaña, Jesús. | Zihuatanejo | México | El Autor | 1963 | | | Tesis | UNAM | 001-00121-N1- 1963-55 |
| Gutiérrez, Jesús | Ixtapa : estampas de mi pueblo | México | Tuxtla Gutiérrez, Chiapas : Gobierno | 1949. | 64 p. | | Libro | Instituto Mora | (G)/917.275 GUT.i |

INVENTARIO BIBLIOGRAFICO DEL URBANISMO MODERNAS EN MEXICO.
 LA HISTORIA E IDENTIDAD DE LAS CIUDADES RECIENTES CLAVE IN403107-3
 PAG.67

| AUTOR | TITULO | PAIS | EDITORIAL | AÑO | PAGINAS | OTRO | TIPO | ARCHIVO | CLASIFICACION |
|---|---|--------|------------------------------------|-------|---------|------|----------------|----------------|-----------------------|
| Agripino | | | del Estado de Chiapas, | | | | | | |
| Gallardo, Ciro César | Zihuatanejo y la región : monografía | México | México : Editorial del Magisterio, | 1958. | 133 p. | | Libro | Instituto Mora | (G)/917.273 GAL.z |
| GEG | Desarrollo urbano : Estado de Guerrero, Acapulco de Juárez : Plan de desarrollo urbano : nivel informativo, nivel estratégico, corresponsabilidad sectorial, nivel instrumental | México | Gobierno del Estado de Guerrero | 1990 | 335 p. | | Libro | UNAM | HT169.A35 G87 |
| UNAM Ondarreta Huerta, José Mauricio Augusto. | El turismo y el desarrollo regional el caso de Ixtapa-Zihuatanejo 1983-1986 | México | El Autor | 1987 | 140 p. | | Tesis | UNAM | 001-00821-06-1987-8 |
| UNAM Castro Aburto, Raúl. | Estudio integral sobre e Puerto de Zihuatanejo, Gro | México | El Autor | 1973 | 169 p. | | Tesis | UNAM | 001-01121-C6-1973-257 |
| José r. Benítez | Guía histórica y descriptiva de la | México | México : "cvltvra", 1928 | 1928 | 182 p. | | Guía Histórica | UNAM | F1215 B44 |

INVENTARIO BIBLIOGRAFICO DEL URBANISMO MODERNAS EN MEXICO.
 LA HISTORIA E IDENTIDAD DE LAS CIUDADES RECIENTES CLAVE IN403107-3
 PAG.69

| AUTOR | TITULO | PAIS | EDITORIAL | AÑO | PAGINA S | OTRO | TIPO | ARCHIVO | CLASIFICACION |
|--|--|--------|---|-------|-------------|------|-------------------------|---------|-------------------------------|
| Almazán Tello, Blanca Esthela. | identidad e imagen turística : la acción de la publicidad en el centro turístico Ixtapa Zihuatanejo / | México | Toluca Estado de México : Universidad Autónoma del Estado de México, Facultad de Turismo, | 1996 | 159 p. | | Libro | UNAM | G155.M6 A55 1996 |
| SECTUR | Programa de Relanzamiento de Ixtapa - Zihuatanejo | México | SECTUR | 2004. | 47 p. | | Promoción Turística. | SECTUR | 338.47910688 7273 P76 2004 |
| Villazon Rebollar, Julieta | Tortugas, parque urbano Ixtapa Zihuatanejo | México | El Autor | 1987 | 77 p. | | Tesis | UNAM | 007-300603- V8-1987-3 |
| B UNAM Bravo Lejano, Cirilo. | La política de impulso turístico en México. Iztapa-Zihuatanejo como polo de desarrollo turístico | México | El Autor | 1994 | 192 p. | | Libro | UNAM | 001-01060-B1- 1994-1M |
| Ruiz Massieu, José Francisco , 1946- 1994 | La saga del sol : la renovación turística en Guerrero : Acapulco, Taxco, Zihuatanejo | México | Gobierno del Estado de Guerrero | 1992 | 344 p. | | Libro | COLMEX | FOL/338.4791 R9345s |

INVENTARIO BIBLIOGRAFICO DEL URBANISMO MODERNAS EN MEXICO.
 LA HISTORIA E IDENTIDAD DE LAS CIUDADES RECIENTES CLAVE IN403107-3
 PAG.70

| AUTOR | TITULO | PAIS | EDITORIAL | AÑO | PAGINAS | OTRO | TIPO | ARCHIVO | CLASIFICACION |
|------------------------|---|--------|--------------------------------|------|---------|------|------------------------|---------|------------------------------|
| SECTUR | Plan Sectorial de Desarrollo Turístico de la Zona Metropolitana de Acapulco, Estado de Guerrero[CD-ROM] | México | SECTUR | | | | Plan de Desarrollo | SECTUR | 380.1459172 F65 D36 No.12 |
| SECTUR | Programa Regional de Desarrollo Turístico del Corredor Acapulco Zihuatanejo en la Costa Grande de Guerrero [CD-ROM] | México | SECTUR | | | | CD-ROM | SECTUR | 380.1459172 F65 D36 No.29 |
| SECTUR | Programa para la Promoción y Desarrollo Turístico : Acapulco siempre Acapulco | México | SECTUR | 1998 | 39 p. | | Programa de Desarrollo | SECTUR | 658.40129172 73 P76 A23 1998 |
| Manuel Servin Massieu | Sobre medio ambiente, turismo y desarrollo : el caso de Acapulco | México | México : Uteha, | 1998 | 176 p. | | Libro | UNAM | G155.G81 S47 |
| Karla Cuiilty Esquivel | Valoración de los atributos de la playa turística [micro tarjeta] : el caso de Acapulco / | México | K. Cuiilty Esquivel | 2001 | | | Micro tarjeta | UNAM | MT/2905 |
| SECTUR | Zihuatanejo-Ixtapa : ayer y hoy | México | México : Secretaría de Turismo | 1994 | 91 p. | | Guía Turística | SECTUR | 972.0091002 G84 Z54 1994 |

INVENTARIO BIBLIOGRAFICO DEL URBANISMO MODERNAS EN MEXICO.
 LA HISTORIA E IDENTIDAD DE LAS CIUDADES RECIENTES CLAVE IN403107-3
 PAG.71

| AUTOR | TITULO | PAIS | EDITORIAL | AÑO | PAGINAS | OTRO | TIPO | ARCHIVO | CLASIFICACION |
|-------|--------|------|-----------|-----|---------|------|------|---------|---------------|
|-------|--------|------|-----------|-----|---------|------|------|---------|---------------|

COAHUILA

| | | | | | | | | | |
|---|---|--------|---------------------------|-------|-----------------------------------|---|---|---------|--------------------|
| Coahuila (Estado). Gobierno | Plan director de desarrollo urbano de Ciudad Acuña, Coahuila. | México | Coahuila: el gobierno | 1993. | 3 v. | Vol. 1.- Plan ; Vol. 2.- Anexo gráfico: 10 planos; Vol. 3.- Revisión y actualización | Desarrollo urbano - Coahuila - Acuña | SEDESOL | 711.43 1993-COAH-2 |
| Centro de Estudios de Urbanismo y Arquitectura S.A. de C.V. | Plan director de desarrollo urbano de Ciudad Acuña, Coahuila. | México | Coahuila: los consultores | 2002. | Disco compacto con 11 documentos. | Vol. 1.- Antecedentes ; Vol. 2.- Fundamentación jurídica; Vol. 3.- Diagnostico - pronóstico; Vol. 4.- Condicionantes niveles superiores; Vol. 5.- Planeación; Vol. 6.- Dosificación del desarrollo urbano; Vol. 7.- Objetivos | Desarrollo urbano - Coahuila - Ciudad Acuña | SEDESOL | 711.43 2002-COAH-3 |

INVENTARIO BIBLIOGRAFICO DEL URBANISMO MODERNAS EN MEXICO.
 LA HISTORIA E IDENTIDAD DE LAS CIUDADES RECIENTES CLAVE IN403107-3
 PAG.72

| AUTOR | TITULO | PAIS | EDITORIAL | AÑO | PAGINAS | OTRO | TIPO | ARCHIVO | CLASIFICACION |
|---------------------------------|--|--------|--------------------------|-------|-----------------------|---|------------------------------------|---------|--------------------|
| | | | | | | y metas; Vol. 8.- Políticas y estrategias; Vol. 9.- Programación y corresponsabilidad sectorial; Vol. 10.- Instrumentación, seguimiento y elevación de acciones; Vol. 11.- Criterios de desarrollo urbano. Revisión y actualización | | | |
| Torreón (Coahuila) Ayuntamiento | Plan director de desarrollo urbano de Torreón 1999-2020, Coahuila. | México | Torreón: el ayuntamiento | 1999. | 3 v.; Disco compacto. | Vol. 1.- Periódico Oficial No. 101 del 17 de diciembre de 1999; Vol. 2.- | Desarrollo urbano-Coahuila-Torreón | SEDESOL | 711.4301999-COAH-6 |

INVENTARIO BIBLIOGRAFICO DEL URBANISMO MODERNAS EN MEXICO.
 LA HISTORIA E IDENTIDAD DE LAS CIUDADES RECIENTES CLAVE IN403107-3
 PAG.73

| AUTOR | TITULO | PAIS | EDITORIAL | AÑO | PAGINAS | OTRO | TIPO | ARCHIVO | CLASIFICACION |
|---|---|--------|------------------------|-------|-----------------|--|--|---------|---------------------|
| | | | | | | Carta urbana; Vol. 3.-Disco compacto con 11 documentos y anexo gráfico | | | |
| Coahuila (Estado). Gobierno | Plan director de desarrollo urbano de Torreón 1995-2015, Coahuila. | México | Coahuila: el gobierno | 1996. | 3 v.; 5 planos. | Vol. 1.- Periódico oficial No. 99 de 10 de diciembre de 1996, actualización Vol. 2.- Carta urbana; Vol. 3.- Anexo gráfico: 5 planos | Desarrollo urbano - Coahuila - Torreón | SEDESOL | 711.43 1996-COAH-31 |
| Cad-Haus Grupo de Diseño por Computadora, S.A. de C.V | Sistema integral para la administración del desarrollo urbano del Municipio de Torreón, Coahuila. | México | Coahuila: el consultor | 1993. | 26 p. | | Administración - Coahuila - Torreón | SEDESOL | 711.1 1993-COAH-53 |
| Servicios Urbanos, | Programa parcial de desarrollo industrial | México | Coahuila: SUMA | 2005 | Disco compacto | Vol. 1.- Planeación | Desarrollo urbano - | SEDESOL | 711.43 2005-COAH-76 |

INVENTARIO BIBLIOGRAFICO DEL URBANISMO MODERNAS EN MEXICO.
 LA HISTORIA E IDENTIDAD DE LAS CIUDADES RECIENTES CLAVE IN403107-3
 PAG.74

| AUTOR | TITULO | PAIS | EDITORIAL | AÑO | PAGINAS | OTRO | TIPO | ARCHIVO | CLASIFICACION |
|--|---|--------|-----------------------|-------|--------------------------------|--|--|---------|--------------------|
| Municipales y Estatales. | Mieleras, Torreón, Coahuila. | | | | o con 3 documentos y 5 planos. | estratégica: Vol. 2.- Factores de localización industrial. Vol. 3.- Ejercicios de análisis FODA. | Coahuila - Torreón | | |
| José Luis Álvarez Serna. | Identificando los procesos para el desarrollo humano en Torreón, Coahuila | México | México: el consultor | 2004. | Disco compacto con documento. | | Sociología - Coahuila - Torreón | SEDESOL | 302.072 2004- |
| Coahuila (Estado). Gobierno. H. Ayuntamiento de Saltillo | Plan director de desarrollo urbano de Saltillo-Ramos Arizpe- Arteaga, Coahuila. | México | Coahuila: el gobierno | 1992. | 3 v. | Vol. 1.- Antecedentes; Vol. 2.- Anexo gráfico: 27 planos; Vol. 3.- Actualización. | Desarrollo urbano - Coahuila - Saltillo Desarrollo urbano - Coahuila - Ramos Arizpe Desarrollo urbano - Coahuila - Arteaga | SEDESOL | 711.43 1992-COAH-7 |

INVENTARIO BIBLIOGRAFICO DEL URBANISMO MODERNAS EN MEXICO.
 LA HISTORIA E IDENTIDAD DE LAS CIUDADES RECIENTES CLAVE IN403107-3
 PAG.75

| AUTOR | TITULO | PAIS | EDITORIAL | AÑO | PAGINAS | OTRO | TIPO | ARCHIVO | CLASIFICACION |
|--|---|--------|-----------------------------|-------|---|---|--|---------|---------------------|
| Coahuila (Estado). Gobierno | Declaratorias de zonas conurbanas de Saltillo-Ramos Arizpe-Arteaga, Coahuila. | México | Coahuila: Periódico Oficial | 1996 | 4 p. | Periódico Oficial de fecha 13 de diciembre de 1996. | Desarrollo urbano - Coahuila - Saltillo Desarrollo urbano - Coahuila - Ramos Arizpe Desarrollo urbano - Coahuila - Arteaga | SEDESOL | 341.42 1996-COAH-32 |
| Centro de Estudios de Urbanismo y Arquitectura, S.A. de C.V. | Plan director de desarrollo urbano de Ramos Arizpe 2003, Coahuila | México | Coahuila: el consultor | 2003. | Disco compacto con 9 documentos y 38 planos | Vol. 1.- Antecedentes : Vol. 2.- Diagnóstico - pronóstico: Vol. 3.- Marco normativo: Vol. 4.- Objetivos y metas: Vol. 5.- Políticas y estrategias: Vol. 6.- Programación | Desarrollo urbano - Coahuila - Ramos Arizpe | SEDESOL | 711.43 2003-COAH-72 |

INVENTARIO BIBLIOGRAFICO DEL URBANISMO MODERNAS EN MEXICO.
 LA HISTORIA E IDENTIDAD DE LAS CIUDADES RECIENTES CLAVE IN403107-3
 PAG.76

| AUTOR | TITULO | PAIS | EDITORIAL | AÑO | PAGINAS | OTRO | TIPO | ARCHIVO | CLASIFICACION |
|--|--|--------|-----------------------|-------|---|---|--|---------|---------------------|
| | | | | | | : Vol. 7.- Instrumental: Vol. 8.- Reglamentación urbana: Vol. 9.- Anexo. | | | |
| México. Secretaría de Asentamientos Humanos y Obras Públicas. | Plan municipal de desarrollo urbano de San Pedro, Coahuila. | México | SAHOP | 1982 | 380 p. | | Desarrollo urbano - Coahuila - San Pedro | SEDESOL | 711.43 1982-COAH-12 |
| Secretaría de Desarrollo Urbano y Ecología | Plan director de desarrollo urbano de San Pedro de las Colonias, Coahuila. | México | SEDUE | 1990. | 115 p. | | Desarrollo urbano - Coahuila - San Pedro de las Colonias | SEDESOL | 711.43 1990-COAH-27 |
| Coahuila (Estado). Gobierno. H. Ayuntamiento de | Plan director de desarrollo urbano de Piedras Negras, Coahuila. | México | Coahuila: el gobierno | 1993. | 4 v.; 3 planos; color, Escala1: 15,000. | Vol. 1.- Periódico Oficial No. 74 del 14 de Septiembre de 1993; Vol.- | Desarrollo urbano - Coahuila - Piedras Negras | SEDESOL | 711.43 1993-COAH-16 |

INVENTARIO BIBLIOGRAFICO DEL URBANISMO MODERNAS EN MEXICO.
 LA HISTORIA E IDENTIDAD DE LAS CIUDADES RECIENTES CLAVE IN403107-3
 PAG.77

| AUTOR | TITULO | PAIS | EDITORIAL | AÑO | PAGINAS | OTRO | TIPO | ARCHIVO | CLASIFICACION |
|---|--|--------|------------------------------|-------|---------|--|---|---------|---------------------|
| Piedras Negras | | | | | | 2.- Etapas de desarrollo: nivel estratégico; Vol. 3.- Límite de centro de población: nivel estratégico; Vol. 4.- Carta urbana. | | | |
| Piedras Negras (Coahuila) Municipio | Plan director de desarrollo urbano de Piedras Negras, Coahuila: 1999-2020. | México | Piedras Negras: el municipio | 1999 | | Disco compacto con documentos de revisión y actualización | Desarrollo urbano - Coahuila - Piedras Negras | SEDESOL | 711.43 1999-COAH-17 |
| Coahuila. Secretaría de Comunicaciones y Obras Públicas. Dirección General de | Vialidades de acceso al puente internacional Piedras Negras II, Coahuila. | México | Coahuila: SCOP | 1997. | | Plano. | Carreteras - Coahuila Piedras negras | SEDESOL | 711.2 1997-COAH-25 |

INVENTARIO BIBLIOGRAFICO DEL URBANISMO MODERNAS EN MEXICO.
 LA HISTORIA E IDENTIDAD DE LAS CIUDADES RECIENTES CLAVE IN403107-3
 PAG.78

| AUTOR | TITULO | PAIS | EDITORIAL | AÑO | PAGINAS | OTRO | TIPO | ARCHIVO | CLASIFICACION |
|-------------------------------------|---|--------|-----------------------------|-------|------------|--|---|---------|---------------------------|
| Carreteras. | | | | | | | | | |
| Sánchez Jiménez, Melchor | Breve historia de Piedras Negras, Coahuila. | México | Coahuila: Imprenta Velasco | 1990. | 95 p. | | Historia - Coahuila - Piedras Negras | SEDESOL | 972.083 5 1990-COAH-19 |
| Piedras Negras (Coahuila) Municipio | Plan director de desarrollo urbano de Piedras Negras, Coahuila. | México | Coahuila: el municipio | 2003. | | Disco compacto con documento Actualización y revisión | Desarrollo urbano - Coahuila - Piedras Negras | SEDESOL | 711.43 2003- COAH-74 |
| Coahuila. Macro media Deck | Información de Piedras Negras, Coahuila. | México | Coahuila: el consultor | s/f. | | Disco compacto | Desarrollo urbano - Coahuila - Piedras Negras | SEDESOL | 711.13 COAH- 75 |
| Coahuila (Estado). Gobierno | Plan director de desarrollo urbano de Nueva Rosita, Coahuila. | México | Coahuila: Periódico Oficial | 1993. | 222 p. | Periódico Oficial No. 74 de fecha 14 de septiembre de 1993. Revisión y actualización | Desarrollo urbano - Coahuila - Nueva Rosita | SEDESOL | 711.43 1993- COAH-23 |
| Centro de Estudios | Programa de desarrollo urbano de Nueva Rosita | México | CEURA | 1990. | 10 planos. | Actualización | Desarrollo urbano - | SEDESOL | 711.41 1990- COAH-26 |

INVENTARIO BIBLIOGRAFICO DEL URBANISMO MODERNAS EN MEXICO.
 LA HISTORIA E IDENTIDAD DE LAS CIUDADES RECIENTES CLAVE IN403107-3
 PAG.79

| AUTOR | TITULO | PAIS | EDITORIAL | AÑO | PAGINAS | OTRO | TIPO | ARCHIVO | CLASIFICACION |
|---|--|--------|-----------------------|-------|---------------|---|--|---------|---------------------|
| de Urbanismo y Arquitectura S.A. de C.V. | Municipio de San Juan de Sabinas, Coahuila. | | | | | | Coahuila - Nueva Rosita | | |
| Coahuila (Estado). Gobierno | Plan director de desarrollo urbano de Nueva Rosita 1998-2015, Coahuila | México | Coahuila: el gobierno | 1998 | | Discos. Vol. 1 y 2.- Discos compactos con 20 fotos y 13 planos. | Desarrollo urbano - Coahuila - Nueva Rosita | SEDESOL | 711.43 1998-COAH-60 |
| Coahuila (Estado). Gobierno. H. Ayuntamiento de Francisco I. Madero | Plan director de desarrollo urbano del centro de población de Francisco I. Madero, Coahuila. | México | Coahuila: el gobierno | 1983. | 216 p. | | Desarrollo urbano - Coahuila - Francisco I. Madero | SEDESOL | 711.43 1983-COAH-28 |
| Coahuila (Estado). Gobierno | Esquema de desarrollo urbano del ejido colectivo Batopilas, Municipio Francisco I. Madero, Coahuila. | México | Coahuila: el gobierno | 1991. | 30 p. | | Desarrollo urbano - Coahuila - Francisco I. Madero | SEDESOL | 711.43 1991-COAH-40 |
| Coahuila (Estado). Gobierno | Plan director de desarrollo urbano de Palau, Múzquiz 1996- | México | Coahuila: el gobierno | 1996. | 2 v.; Discos. | Vol. 1.- Documento; Vol. 2.- | Desarrollo urbano - Coahuila - | SEDESOL | 711.43 1996-COAH-29 |

INVENTARIO BIBLIOGRAFICO DEL URBANISMO MODERNAS EN MEXICO.
 LA HISTORIA E IDENTIDAD DE LAS CIUDADES RECIENTES CLAVE IN403107-3
 PAG.80

| AUTOR | TITULO | PAIS | EDITORIAL | AÑO | PAGINAS | OTRO | TIPO | ARCHIVO | CLASIFICACION |
|---|---|--------|----------------------------|-------|--------------|--|--|---------|---------------------|
| | 2020, Coahuila. | | | | | Discos compactos con documento y planos. | Palau Desarrollo urbano - Coahuila - Múzquiz | | |
| Secretaría de Desarrollo Social. | Plan director de desarrollo urbano de Melchor Muzquiz, Coahuila: 1996-2020. | México | SEDESOL | 1996. | 2 v.; Disco. | Vol. 1.- Documento.; Vol. 2.- Disco compacto con planos. | Desarrollo urbano - Coahuila - Melchor Muzquiz | SEDESOL | 711.43 1996-COAH-44 |
| UNAM / Georgina Rojas García ; colaboran , Vladimir López R | Barrio San Antonio : Ciudad Acuña, Coahuila | México | El Autor | 2004 | | | Libro | UNAM | /330.972 B2765/no.5 |
| INEGI UNAM | Acuna : Cuaderno de información básica para la plantación municipal | | INEGI Aguascalientes, ags. | 1989 | 131 p. | | Cuaderno Estadístico | UNAM | HT395.M62 A38 |
| UNAM Esteban I. portillo | Apuntes para la historia antigua de Coahuila y Texas | México | ed. amado prado | 1984 | 357 p. | Saltillo, coah. : Universidad Autónoma de Coahuila. | libro | UNAM | F1266 P67 |

INVENTARIO BIBLIOGRAFICO DEL URBANISMO MODERNAS EN MEXICO.
 LA HISTORIA E IDENTIDAD DE LAS CIUDADES RECIENTES CLAVE IN403107-3
 PAG.81

| AUTOR | TITULO | PAIS | EDITORIAL | AÑO | PAGINAS | OTRO | TIPO | ARCHIVO | CLASIFICACION |
|--|-------------------------------------|--------|-----------|------|---------|----------------------|-------|---------|-----------------------|
| UNAM Beatriz González Carvajal (María del Carmen) | A las campanas de Piedras Negras | México | | 1997 | | Prologo y Notasis | libro | UNAM | f/920.70972 G6432g |

INVENTARIO BIBLIOGRAFICO DEL URBANISMO MODERNAS EN MEXICO.
 LA HISTORIA E IDENTIDAD DE LAS CIUDADES RECIENTES CLAVE IN403107-3
 PAG.82

| AUTOR | TITULO | PAIS | EDITORIAL | AÑO | PAGINAS | OTRO | TIPO | ARCHIVO | CLASIFICACION |
|---|--|--------|--|-------|---------|------|--------------|----------------|--------------------|
| Salazar Sánchez, Héctor | Dinámica de crecimiento de ciudades intermedias en México : los casos de León, San Luis Potosí y Torreón, 1970-1980 / Héctor Salazar Sánchez | México | México : El Colegio de México, Centro de Estudios Demográficos y de Desarrollo Urbano : Consejo Nacional de Población, | 1984. | 110 p | | Libro | Instituto Mora | (G)/304.62 SAL.d |
| Vizcaino Hernández, Salvador | Estructura de Torreón : ensayo económico-social | México | Torreón, Coahuila : Revista Cauce, | 1953. | 92 p. | | Libro | Instituto Mora | (G)/917.2149 VIZ.e |
| Consejo Nacional de Población (México) | Estudio socioeconómico y demográfico del subsistema de ciudades Torreón, Gómez Palacio Ciudad Lerdo | México | Torreón, Coahuila : Consejo Nacional de Población : Universidad Autónoma de Coahuila, | 1988. | 3 v. | | Libro | Instituto Mora | (G)/330.972 EST.so |
| Universidad Iberoamericana (Torreón, Coahuila). Plantel Laguna. | Guía del Archivo de Testimonios Familiares y Documentos Históricos | México | Torreón, Coahuila : Universidad Iberoamericana, Plantel Laguna, 1995. | 1995. | 51 p | | Bibliografía | Instituto Mora | (B)/306.8 UNI.g |

INVENTARIO BIBLIOGRAFICO DEL URBANISMO MODERNAS EN MEXICO.
 LA HISTORIA E IDENTIDAD DE LAS CIUDADES RECIENTES CLAVE IN403107-3
 PAG.83

| AUTOR | TITULO | PAIS | EDITORIAL | AÑO | PAGINAS | OTRO | TIPO | ARCHIVO | CLASIFICACION |
|---|--|--------|--|--------|---------|------|---------------|----------------|----------------------|
| Archivo de Testimonios Familiares y Documentos Históricos | | | | | | | | | |
| Guerra, Eduardo | Historia de La Laguna : Torreón, su origen y sus fundadores / Eduardo Guerra | México | Saltillo, Coahuila : Impresora de Coahuila, | 1932. | 366 p | | Libro | Instituto Mora | (G)/972.149 GUE.h |
| González Garza, Roque | La batalla de Torreón : apuntes para la historia | México | | 964?]. | 366 p | | Fondo antiguo | Instituto Mora | (R)/972.0613 GON.b |
| Messmacher Tscherniavski, Miguel | La interdependencia en la frontera norte de México : población, industria, comercio y turismo en la región de Piedras Negras, Coahuila | México | México : Consejo Nacional para la Cultura y las Artes, Dirección General de Publicaciones, | 1990. | 213 p | | Libro | Instituto Mora | G)/330.9721 MES.i |
| Sariego Rodríguez, Juan Luis | Enclaves y minerales en el Norte de México : historia social de los mineros de Cananea y | México | México : Centro de Investigaciones y Estudios Superiores en | 1988. | 430 p | | Libro | Instituto Mora | (G)/972.008 CIE.e.26 |

INVENTARIO BIBLIOGRAFICO DEL URBANISMO MODERNAS EN MEXICO.
 LA HISTORIA E IDENTIDAD DE LAS CIUDADES RECIENTES CLAVE IN403107-3
 PAG.84

| AUTOR | TITULO | PAIS | EDITORIAL | AÑO | PAGINAS | OTRO | TIPO | ARCHIVO | CLASIFICACION |
|---|--|--------|----------------------|------|---------|------|-------|---------------------|---------------------|
| | Nueva Rosita, 1900-1970 | | Antropología Social, | | | | | | |
| UNAM Villarreal Ríos, José Gerardo. | Breve estudio sobre la cárcel de Piedras Negras Coahuila | México | El autor, | 1986 | 107 P. | | Tesis | UNAM | 002-301809-V2-1986 |
| UNAM / Georgina Rojas García ; colaboran , Vladimir López R | Barrio San Antonio : Ciudad Acuña, Coahuila | México | | 2004 | | | Libro | UNAM | /330.972 B2765/no.5 |
| UNAM Gabriel Morales, Josefina. | Estudio geográfico-económico de la actividad minera del carbón en el municipio de Muzquiz, Coahuila al inicio del decenio de los noventa | México | El Autor | 1996 | 159 p. | | Tesis | UNAM | 001-01026-G1-1996-1 |
| GECH | Los municipios de Coahuila | México | Biblioteca Nacional | 1988 | | | Libro | Biblioteca Nacional | JS2119.C63 M85 |
| GECH | La laguna de Coahuila | México | Biblioteca Nacional | 1987 | | | Libro | Biblioteca Nacional | F1266 M674 |
| INEGI | Piedras negras : Cuaderno de información básica para | México | INEGI | 1989 | 132 p. | | Libro | UNAM | HT395.M62 P54 |

INVENTARIO BIBLIOGRAFICO DEL URBANISMO MODERNAS EN MEXICO.
 LA HISTORIA E IDENTIDAD DE LAS CIUDADES RECIENTES CLAVE IN403107-3
 PAG.85

| AUTOR | TITULO | PAIS | EDITORIAL | AÑO | PAGINAS | OTRO | TIPO | ARCHIVO | CLASIFICACION |
|---|--|--------|---|-------|---------|------|-------|----------------|----------------------|
| | la plantación municipal | | | | | | | | |
| Carlos Flores Revuelta, Álvaro Canales Santos | Piedras Negras : reseña histórica, protagonistas / | México | Saltillo, Coah. : club del Libro Coahuilense : El Dos, | 2004 | 69 p. | | Libro | UNAM | F1391.P44 F56 |
| INEGI | Piedras Negras : cuaderno de información básica para la planeación municipal | México | INEGI | 1991 | | | Libro | COLMEX | 320.97213 M6113p |
| León Garza, Rodolfo de | Legado histórico sabinense | México | Monterrey : Gobierno del Estado de Nuevo León : Archivo General del Estado, | 1990. | 125 p | | Libro | Instituto Mora | (G)/972.13008 AGE.50 |
| Villarello, Ildefonso | Sabinas : apuntes históricos : el escudo de Coahuila / Ildefonso Villarello | México | [Coahuila, Coahuila] : Gobierno del Estado de Coahuila, | 1943. | 56 p | | Libro | Instituto Mora | (G)/972.3002 MIS.1 |

INVENTARIO BIBLIOGRAFICO DEL URBANISMO MODERNAS EN MEXICO.
 LA HISTORIA E IDENTIDAD DE LAS CIUDADES RECIENTES CLAVE IN403107-3
 PAG.86

| AUTOR | TITULO | PAIS | EDITORIAL | AÑO | PAGINAS | OTRO | TIPO | ARCHIVO | CLASIFICACION |
|--|--|--------|--|---------|---------|------|-------|----------------|-----------------|
| Coahuila. Secretaría de Programación y Desarrollo. Sistema Estatal de Planeación | Sabinas : información básica municipal | México | Coahuila : Gobierno del Estado de Coahuila : Secretaría de Programación y Desarrollo, Sistema Estatal de Planeación, | [1993?] | 42 p | | Libro | Instituto Mora | (G)/317.214 CPD |
| Coahuila. Secretaría de Programación y Desarrollo. Sistema Estatal de Planeación | San Juan de Sabinas : información básica municipal | México | Coahuila : Gobierno del Estado de Coahuila : Secretaría de Programación y Desarrollo, Sistema Estatal de Planeación, [| 1993?] | 38 p | | Libro | Instituto Mora | (G)/317.214 CPD |

INVENTARIO BIBLIOGRAFICO DEL URBANISMO MODERNAS EN MEXICO.
 LA HISTORIA E IDENTIDAD DE LAS CIUDADES RECIENTES CLAVE IN403107-3
 PAG.87

| AUTOR | TITULO | PAIS | EDITORIAL | AÑO | PAGINAS | OTRO | TIPO | ARCHIVO | CLASIFICACION |
|------------------------------|--|--------|--|------|---------|--|-------|----------------|--------------------|
| Sariego Rodríguez, Juan Luis | La formación de la clase obrera en los enclaves mineros | México | México : CIESAS, | 1988 | | Publicado en Enclaves y minerales en el norte de México : historia social de los mineros de Cananea y Nueva Rosita, 1900-1970. | Libro | Instituto Mora | (GM)/331 HIS.y |
| Sanborn Map Company | Piedras Negras, México | México | Sanborn Map Company | 1925 | | | Mapa | COLMEX | MA/269 |
| Sariego Rodríguez, Juan Luis | Enclaves y minerales en el norte de México : historia social de los mineros de Cananea y Nueva Rosi | México | El Autor | 1986 | | | Libro | UNAM | 331.762 S345e/1986 |
| UNAM Juan Luis sarriego | Enclaves y minerales en el norte de México : Historia social de los mineros de cananea y nueva rosita, 1900-1970 | México | México, d. f. : Casa chata : Centro de investigaciones y estudios superiores en antropología social, | 1988 | 432 p. | | Libro | UNAM | HD9506.M62 S37 |

INVENTARIO BIBLIOGRAFICO DEL URBANISMO MODERNAS EN MEXICO.
 LA HISTORIA E IDENTIDAD DE LAS CIUDADES RECIENTES CLAVE IN403107-3
 PAG.88

| AUTOR | TITULO | PAIS | EDITORIAL | AÑO | PAGINAS | OTRO | TIPO | ARCHIVO | CLASIFICACION |
|------------------------|--|--------|----------------|------|---------|------|----------------------|---------|--------------------|
| Aceves Pulido, Manuel, | La huelga de nueva rosita. | México | MAPN | 1959 | 155 p. | | Libro | UNAM | HD5331.Z9 C6 |
| INEGI | Muzquiz : Cuaderno de información básica para la plantación municipal | México | INEGI | 1989 | 138 p. | | Libro | UNAM | HT395.M62 M89 |
| Luis reygadas | Proceso de trabajo y acción obrera. historia sindical de los mineros de nueva rosita 1929-1970 / | México | INAH | 1988 | 190 p. | | Libro | UNAM | HD6498.M6 R49 |
| Reygadas Luis | Proceso de trabajo y acción obrera : historia sindical de los mineros de Nueva Rosita, 1929-1979 | México | COLMEX | 1988 | | | Libro | COLMEX | 338.2 R457p |
| INEGI | Sabinas, Estado de Coahuila : cuaderno estadístico municipal | México | INEGI | 1999 | 153 p. | | Cuaderno Estadístico | UNAM | HT169.S24 S32 1999 |
| INEGI | Sabinas, Estado de Coahuila : cuaderno estadístico municipal | México | INEGI | 1995 | 111 p. | | Cuaderno Estadístico | UNAM | HT169.S24 S32 1995 |
| Francisco | Sabinas hidalgo en la | México | [nuevo león] : | 1990 | 215 p. | | Libro | UNAM | F1391.S11 |

INVENTARIO BIBLIOGRAFICO DEL URBANISMO MODERNAS EN MEXICO.
 LA HISTORIA E IDENTIDAD DE LAS CIUDADES RECIENTES CLAVE IN403107-3
 PAG.89

| AUTOR | TITULO | PAIS | EDITORIAL | AÑO | PAGINAS | OTRO | TIPO | ARCHIVO | CLASIFICACION |
|-----------------------|---|--------|--|------|---------|------|------------|---------|---------------------|
| monte mayor | tradición, leyenda, historia, 1948 / | | Universidad Autónoma de Nuevo León, Centro de Información de Historia Regional | | | | | | M65 |
| INEGI | San Juan de Sabinas : cuaderno de información básica para la planeación municipal | México | INEGI | 1989 | 127 p. | | Plantación | UNAM | HT395.M62 S35 |
| INEGI | San Juan de Sabinas : cuaderno de información básica para la planeación municipal | México | INEGI | 1991 | | | Plantación | COLMEX | 320.97213 M6113s |
| Álvaro Canales Santos | Valle y presidio de Santa Rosa, 1590-1821 (hoy Muzquiz, Coahuila) | México | [Monterrey, Coahuila] : Centro de Información de Historia Regional | 2002 | 459 p. | | Libro | UNAM | F1391.M87 C36 |
| Reza Reyes, Luis. | Visión geográfico-económica de la minería y los mineros del carbón en municipio de San Juan de Sabinas, Coahuila al inicio del decenio de los noventa | México | El Autor | 1988 | 120 p. | | Libro | UNAM | 001-01026-R6-1998-4 |

INVENTARIO BIBLIOGRAFICO DEL URBANISMO MODERNAS EN MEXICO.
 LA HISTORIA E IDENTIDAD DE LAS CIUDADES RECIENTES CLAVE IN403107-3
 PAG.90

| AUTOR | TITULO | PAIS | EDITORIAL | AÑO | PAGINAS | OTRO | TIPO | ARCHIVO | CLASIFICACION |
|---|--|--------|--|------|---------|------|-------|---------|----------------------|
| UNAM Ballesteros s Mesa, Sergio Víctor. | Algunas consideraciones en torno a la Administración Municipal estudio de un caso : Municipio de Torreón, Coah | México | México : El autor, | 1978 | 271 p. | | Tesis | UNAM | 001-00422-B1-1978-17 |
| compilación, Elisa Gutiérrez Galindo | Catálogo de extranjeros : 86 años de inmigrantes en Torreón, Coahuila, México, 1800-1966 / | México | México : Instituto Municipal de Documentación : Centro Histórico "Eduardo Guerra", | 2002 | 1033 p. | | Libro | UNAM | F1391.T7 C37 |
| Carlos Montfort Rubín | La cultura del algodón : Torreón de la laguna | México | COLMEX | 1997 | | | Libro | COLMEX | 972.1 M784c |
| Flores Najera, Darci Clara | La revolución mexicana y el cultivo del algodón : la Hacienda de Santa Teresa, La Laguna, Coahuila | México | COLMEX | 2003 | | | Libro | COLMEX | 338.97213 F6341r |
| Pablo c. moreno | Torreón (biografía de la mas joven de las ciudades mexicanas) : De miguel hidalgo a miguel alemán : | México | Saltillo, coah. : Talleres gráficos Coahuila | 1957 | 404 p. | | Libro | UNAM | F1391.T7 M37 |

INVENTARIO BIBLIOGRAFICO DEL URBANISMO MODERNAS EN MEXICO.
 LA HISTORIA E IDENTIDAD DE LAS CIUDADES RECIENTES CLAVE IN403107-3
 PAG.91

| AUTOR | TITULO | PAIS | EDITORIAL | AÑO | PAGINA S | OTRO | TIPO | ARCHIVO | CLASIFICACION |
|-----------------|---|--------|-------------------------|------|-------------|------|-------|---------|---------------|
| | La comarca lagunera / | | | | | | | | |
| Pablo c. moreno | Torreón a través de sus presidentes municipales | México | México, d. f. : Patria, | 1955 | 140 p. | | Libro | UNAM | F1391.T7 M36 |

NUEVO LEON

| | | | | | | | | | |
|---|--|--------|--|-------|---------------------------|---|--|---------|--------------------|
| Nuevo León. Secretaría de Desarrollo Urbano y Obras Públicas. Dirección de Urbanismo y Planificación. | Usos del suelo aprobados de San Pedro Garza García 1989-1991, Nuevo León. | México | Nuevo León SEDUOP | 1991. | 60 p.; incluye 10 planos. | | Desarrollo urbano - Nuevo León - San Pedro Garza García. | SEDESOL | 711.12 1991- NL-35 |
| Nuevo León (Estado). Gobierno | Plan parcial de desarrollo urbano de San Pedro Garza García 1990-2010, Nuevo León. | México | Nuevo León: el gobierno | 1990. | 350 p. | Documento preliminar para consulta pública. | Desarrollo urbano - Nuevo León - San Pedro Garza García | SEDESOL | 711.43 1990- NL-36 |
| San Pedro Garza | Plan de desarrollo urbano municipal de San Pedro Garza García | México | San Pedro Garza García: Gaceta Municipal | 2000. | | 2 v.; Disco compacto Vol. 1.- | Desarrollo urbano - Nuevo | SEDESOL | 711.43 2000- NL-37 |

INVENTARIO BIBLIOGRAFICO DEL URBANISMO MODERNAS EN MEXICO.
 LA HISTORIA E IDENTIDAD DE LAS CIUDADES RECIENTES CLAVE IN403107-3
 PAG.92

| AUTOR | TITULO | PAIS | EDITORIAL | AÑO | PAGINAS | OTRO | TIPO | ARCHIVO | CLASIFICACION |
|--|---|--------|--|-------|---------|--|---|---------|----------------------|
| García (Nuevo León). Ayuntamiento | 2000-2020, Nuevo León. | | | | | Documento; Vol. 2.- Disco. Gaceta Municipal No. 60 de fecha 4 de agosto de 2000. | León - San Pedro Garza García | | |
| San Pedro Garza García (Nuevo León). Municipio | [Leyes, decretos, etc.] Reglamento del Plan parcial de desarrollo urbano de San Pedro Garza García 1990-2010, Nuevo León. | México | San Pedro Garza García: Gaceta Oficial | 1994. | 100 p. | Gaceta Municipal No. 19 de fecha 16 de mayo de 1994. | Desarrollo urbano - Nuevo León - San Pedro Garza García | SEDESOL | 342.02636 1994-NL-52 |

YUCATAN

| | | | | | | | | | |
|---|---|--------|----------------------|-------|--|--|--|---------|--------------------|
| Yucatán (Estado). Gobierno. H. Ayuntamiento de Progreso de Castro | Plan de desarrollo urbano de Progreso de Castro, Yucatán: Plan director urbano. | México | Yucatán: el gobierno | 1982. | | Plano. | Desarrollo urbano - Yucatán - Progreso de Castro | SEDESOL | 711.41 1982-YUC-22 |
| Yucatán (Estado). Gobierno. Secretaría de Desarrollo Urbano | Programa parcial de mejoramiento de la Ciénega de Progreso de Castro, sector poniente, Yucatán. | México | Yucatán: el gobierno | 1988. | | 2 v.; 18 planos Vol. 1.- Programa; Vol. 2.- Anexo gráfico: 18 planos.. | Desarrollo urbano - Yucatán - Progreso de Castro | SEDESOL | 711.43 1988-YUC-23 |

INVENTARIO BIBLIOGRAFICO DEL URBANISMO MODERNAS EN MEXICO.
 LA HISTORIA E IDENTIDAD DE LAS CIUDADES RECIENTES CLAVE IN403107-3
 PAG.93

| AUTOR | TITULO | PAIS | EDITORIAL | AÑO | PAGINAS | OTRO | TIPO | ARCHIVO | CLASIFICACION |
|---|--|---------|---------------|-------|---------|-------------|-------------------------------|---------|---------------------|
| Obras Públicas y Vivienda. | | | | | | | | | |
| Administración Portuaria Integral de Progreso, S.A. de C.V. | Programa maestro de desarrollo del Puerto de Progreso, Yucatán. | México | Progreso: API | 1994. | 110 p. | | Puertos - Yucatán - Progreso | SEDESOL | 711.76 1994- YUC-32 |
| Secretaría de Comunicaciones y Transportes. | Programa maestro de desarrollo portuario de Progreso 2000-2004, Yucatán. | México. | SCT | 2004 | 40 p. | Modificado. | Puertos - Yucatán - Progreso | SEDESOL | 711.43 2004- YUC-33 |
| Secretaría de Desarrollo Urbano y Ecología. | Ordenamiento ecológico de la Ciudad de Progreso, Yucatán. | México. | SEDUE | s/f. | 80 p. | | Ecología - Yucatán - Progreso | SEDESOL | 354.334 YUC-34 |

VERACRUZ

| | | | | | | | | | |
|-----------------------------|--|--------|-------|-------|-------|--|--------------------------------|---------|---------------------|
| Secretaría de Asentamientos | Esquema de desarrollo urbano de Ciudad Cardel, Veracruz. | México | SAHOP | 1982. | 55 p. | | Desarrollo urbano - Veracruz - | SEDESOL | 711.43 1982- VER-39 |
|-----------------------------|--|--------|-------|-------|-------|--|--------------------------------|---------|---------------------|

INVENTARIO BIBLIOGRAFICO DEL URBANISMO MODERNAS EN MEXICO.
 LA HISTORIA E IDENTIDAD DE LAS CIUDADES RECIENTES CLAVE IN403107-3
 PAG.94

| AUTOR | TITULO | PAIS | EDITORIAL | AÑO | PAGINAS | OTRO | TIPO | ARCHIVO | CLASIFICACION |
|--|--|--------|-----------------------|-------|---------|-----------------------------------|--|---------|---------------------|
| entos Humanos y Obras Públicas. | | | | | | | Cardel | | |
| Veracruz (Estado). Gobierno | Estudio de documentación patrimonial, histórica, arquitectónica y urbana de La Antigua, Veracruz | México | Veracruz: el gobierno | 2000. | | Disco con documento y reglamento. | Centros históricos Veracruz - La Antigua Monumentos - Veracruz - La Antigua | SEDESOL | 711.43 2000-VER-57 |
| Veracruz (Estado). Gobierno | Programa de ordenamiento urbano de la zona conurbana, Poza Rica-Coatzintla-Tihuatlán-Cazones-Papantla 1999-2004, Veracruz. | México | Veracruz: el gobierno | 2003. | | Disco con documentos y 14 planos. | Desarrollo urbano - Veracruz - Poza Rica Desarrollo urbano - Veracruz - Coatzintla Desarrollo urbano - Veracruz - Tihuatlán Desarrollo urbano - Veracruz - | SEDESOL | 711.43 2003-VER-133 |

INVENTARIO BIBLIOGRAFICO DEL URBANISMO MODERNAS EN MEXICO.
 LA HISTORIA E IDENTIDAD DE LAS CIUDADES RECIENTES CLAVE IN403107-3
 PAG.95

| AUTOR | TITULO | PAIS | EDITORIAL | AÑO | PAGINAS | OTRO | TIPO | ARCHIVO | CLASIFICACION |
|---|---|--------|-----------|-------|---------|---|---|---------|--------------------|
| | | | | | | | Cazones Desarrollo urbano - Veracruz - Papantla | | |
| Secretaría de Desarrollo Urbano y Ecología. | Plan de desarrollo urbano de la Ciudad de Agua Dulce, Veracruz. | México | SEDUE | s/f. | | 2 v.; 6 planos. Vol. 1.-Plan de desarrollo; Vol. 2.- Anexo gráfico: 6 planos. | Desarrollo urbano - Veracruz - Ciudad de Agua Dulce | SEDESOL | 711.43 VER-19 |
| Secretaría de Desarrollo Urbano y Ecología. | Plan de desarrollo urbano de la Ciudad de Cerro Azul, Veracruz. | México | SEDUE | 1988. | | 2 v.; 6 planos. Vol. 1.- Antecedentes; Vol. 2.- Anexo gráfico: 6 planos. | Desarrollo urbano - Veracruz - Cerro Azul | SEDESOL | 711.43 1988-VER-15 |
| Secretaría de Asentamientos Humanos y Obras Públicas. | Sistema vial carretero urbano de Veracruz. | México | SAHOP | 1978. | | Plano. Plano No. 41.- Orizaba-Ciudad Mendoza-Río Blanco-Nogales-Córdoba-Minatitlán- | Carreteras - Veracruz | SEDESOL | 711.7 1978-VER-7 |

INVENTARIO BIBLIOGRAFICO DEL URBANISMO MODERNAS EN MEXICO.
 LA HISTORIA E IDENTIDAD DE LAS CIUDADES RECIENTES CLAVE IN403107-3
 PAG.96

| AUTOR | TITULO | PAIS | EDITORIAL | AÑO | PAGINAS | OTRO | TIPO | ARCHIVO | CLASIFICACION |
|---|---|--------|-----------------------|-------|---------|--|--|---------|--------------------|
| | | | | | | Coatzacoalcos. | | | |
| Secretaría de Desarrollo Urbano y Ecología. | Programa sectorial de vialidad y transporte del área conurbana de Veracruz - Boca del Río, Veracruz. | México | SEDUE | 1985. | | 3 v.; 5 planos. Vol. 1.- Antecedentes; Vol. 2.- Anexo técnico; Vol. 3.- Anexo gráfico: 5 planos. | Transportes - Veracruz - Boca del Río | SEDESOL | 711.7 1985-VER-46 |
| Secretaría de Comunicaciones y Transportes. | Puerto de Coatzacoalcos, Veracruz. | México | SCT | 1991. | | Plano. | Puertos - Veracruz - Coatzacoalcos | SEDESOL | 711.76 1991-VER-47 |
| Veracruz (Estado). Gobierno | Programa de ordenamiento urbano de la zona conurbana Coatzacoalcos-Nanchital-Ixhuatlán del Sureste, Veracruz. | México | Veracruz: el gobierno | 1998. | | Plano. Carta de usos, destinos y reservas | Desarrollo urbano - Veracruz - Coatzacoalcos Desarrollo urbano - Veracruz - Nanchital Desarrollo | SEDESOL | 711.43 1998-VER-48 |

INVENTARIO BIBLIOGRAFICO DEL URBANISMO MODERNAS EN MEXICO.
 LA HISTORIA E IDENTIDAD DE LAS CIUDADES RECIENTES CLAVE IN403107-3
 PAG.97

| AUTOR | TITULO | PAIS | EDITORIAL | AÑO | PAGINAS | OTRO | TIPO | ARCHIVO | CLASIFICACION |
|---|--|--------|--------------------------|-------|---------|-----------|---|---------|------------------------|
| | | | | | | | urbano - Veracruz - Ixhuatlán del Sureste | | |
| Veracruz (Estado). Gobierno | Plan sectorial de vialidad y transporte de la Ciudad de Coatzacoalcos, Veracruz. | México | Veracruz: el gobierno | 1980. | 154 p. | | Transporte s - Veracruz - Coatzacoa cos | SEDESOL | 711.7 1980- VER-49 |
| Instituto Mexicano del Petróleo. | Términos de referencia para el ordenamiento ecológico de la región de la cuenca baja del río Coatzacoalcos, Veracruz. | México | I.M.P | s/f. | 17 p. | | Ecología - Veracruz - Río Coatzacoa cos | SEDESOL | 711.42 VER-75 |
| Administra ción Portuaria Integral de Coatzaco alcos. | Programa maestro de desarrollo del Puerto de Coatzacoalcos 2000- 2005, Veracruz. | México | APIC | 2000. | 97 p. | | Puertos - Veracruz - Coatzacoa cos | SEDESOL | 711.76 2000- VER-80 |
| Secretarí a de Asentami entos | Plan de desarrollo urbano de Coatzacoalcos, Veracruz. | México | SAHOP | 1982. | | 2 planos. | Desarrollo urbano - Veracruz - Coatzacoa | SEDESOL | 711.41 1982- VER-81 |

INVENTARIO BIBLIOGRAFICO DEL URBANISMO MODERNAS EN MEXICO.
 LA HISTORIA E IDENTIDAD DE LAS CIUDADES RECIENTES CLAVE IN403107-3
 PAG.98

| AUTOR | TITULO | PAIS | EDITORIAL | AÑO | PAGINAS | OTRO | TIPO | ARCHIVO | CLASIFICACION |
|---|---|--------|-----------|-------|---------|------------------------------|--|---------|--------------------|
| Humanos y Obras Públicas. | | | | | | | cos | | |
| Secretaría de Desarrollo Urbano y Ecología. | Plan parcial mundo nuevo zona sur de Coatzacoalcos, Veracruz. | México | SEDUE | 1985. | | 17 planos. | Desarrollo urbano - Veracruz - Coatzacoalcos | SEDESOL | 711.41 1985-VER-89 |
| Secretaría de Desarrollo Social. | Diagnóstico de la zona metropolitana de Coatzacoalcos en el sur de Veracruz. | México | SEDESOL | 1999. | 90 p. | Versión final para revisión. | Desarrollo urbano - Veracruz - Coatzacoalcos | SEDESOL | 711.43 1999-VER-92 |
| Secretaría de Asentamientos Humanos y Obras Públicas. | Plan de desarrollo urbano del área metropolitana de la desembocadura del río Coatzacoalcos, Veracruz. | México | SAHOP | s/f. | 243 p. | | Desarrollo urbano - Veracruz - Coatzacoalcos | SEDESOL | 341.442 VER-93 |
| Secretaría de Desarrollo Urbano y Ecología. | Programa de ordenamiento urbano de la zona conurbana de Coatzacoalcos, Veracruz. | México | SEDUE | s/f. | | 5 planos. | Desarrollo urbano - Veracruz - Coatzacoalcos | SEDESOL | 711.41 VER-95 |
| Secretaría de | Plan de desarrollo urbano de | México | SAHOP | 1980. | | Plano. | Desarrollo urbano - | SEDESOL | 711.41 1980-VER-96 |

INVENTARIO BIBLIOGRAFICO DEL URBANISMO MODERNAS EN MEXICO.
 LA HISTORIA E IDENTIDAD DE LAS CIUDADES RECIENTES CLAVE IN403107-3
 PAG.99

| AUTOR | TITULO | PAIS | EDITORIAL | AÑO | PAGINAS | OTRO | TIPO | ARCHIVO | CLASIFICACION |
|---|---|--------|-----------------------|-------|---------|--------------------------------|--|---------|----------------------|
| Asentamientos Humanos y Obras Públicas. | Coatzacoalcos, Veracruz. | | | | | | Veracruz - Coatzacoalcos | | |
| Veracruz (Estado). Gobierno | Plan de desarrollo urbano de Coatzacoalcos, Veracruz. | México | Veracruz: el gobierno | 1985. | | Plano. | Desarrollo urbano - Veracruz - Coatzacoalcos | SEDESOL | 711.41 1985-VER-97 |
| Veracruz (Estado). Gobierno. Secretaría de Desarrollo Urbano. | Programa de ordenamiento de la zona conurbana Coatzacoalcos-Nanchital, Veracruz. | México | Veracruz: el gobierno | 1994. | | Plano. Plano con actualización | Desarrollo urbano - Veracruz - Coatzacoalcos Desarrollo urbano - Veracruz - Nanchital | SEDESOL | 711.41 1994-VER-99 |
| Secretaría de Asentamientos Humanos y Obras Públicas. | Estudio hidrológico para determinar las reservas territoriales de la Ciudad de Coatzacoalcos, Veracruz. | México | SAHOP | 1978. | 170 p. | | Aguas - Veracruz - Coatzacoalcos | SEDESOL | 354.367 1978-VER-114 |
| Secretaría | Ecoplán del Municipio | México | SAHOP | s/f. | 199 p. | | Ecología - | SEDESOL | 711.3 VER-120 |

INVENTARIO BIBLIOGRAFICO DEL URBANISMO MODERNAS EN MEXICO.
 LA HISTORIA E IDENTIDAD DE LAS CIUDADES RECIENTES CLAVE IN403107-3
 PAG.100

| AUTOR | TITULO | PAIS | EDITORIAL | AÑO | PAGINA S | OTRO | TIPO | ARCHIVO | CLASIFICACION |
|--|---|--------|-----------------------|-------|-------------|---|--|---------|--------------------|
| a de Asentamientos Humanos y Obras Públicas. | de Coatzacoalcos, Veracruz. | | | | | | Veracruz - Coatzacoalcos | | |
| Secretaría de Desarrollo Social. H. Ayuntamiento de Coatzacoalcos, Veracruz. | Estudio de rescate y regeneración del Centro Histórico de la Ciudad de Coatzacoalcos, Veracruz. | México | SEDESOL | 2003. | 125 p. | Centros históricos - Veracruz - Coatzacoalcos | | SEDESOL | 711.5 2003-VER-123 |
| Secretaría de Desarrollo Social. | Proyecto ejecutivo de estructura vial y de transporte del polígono 1070: Coatzacoalcos, Veracruz. | México | SEDESOL | 2003. | | 2 v.; il. color, 27 planos. Vol. 1.- Proyecto ejecutivo; Vol. 2.- Anexo gráfico: 27 planos. | Carreteras - Veracruz - Coatzacoalcos - Transportes - Veracruz - Coatzacoalcos | SEDESOL | 711.7 2003-VER-126 |
| Veracruz (Estado). | Programa de ordenamiento urbano de | México | Veracruz: el gobierno | s/f. | | Disco compacto | Desarrollo urbano - | SEDESOL | 711.41 VER-132 |

INVENTARIO BIBLIOGRAFICO DEL URBANISMO MODERNAS EN MEXICO.
 LA HISTORIA E IDENTIDAD DE LAS CIUDADES RECIENTES CLAVE IN403107-3
 PAG.101

| AUTOR | TITULO | PAIS | EDITORIAL | AÑO | PAGINAS | OTRO | TIPO | ARCHIVO | CLASIFICACION |
|-----------------------------|---|--------|-----------------------|-------|---------|--|---|---------|---------------------|
| Gobierno | la zona conurbada Coatzacoalcos - Nanchital del Río-Lázaro Cárdenas del Río- Ixhuatlán del Sureste, Veracruz. | | | | | con 2 planos. | Veracruz - Coatzacoalcos Desarrollo urbano - Veracruz - Nanchital del Río Desarrollo urbano - Veracruz - Lázaro Cárdenas del Río Desarrollo urbano - Veracruz - Ixhuatlán del Sureste | | |
| Veracruz (Estado). Gobierno | Programa de ordenamiento de la zona conurbada de los municipios de Minatitlán- Cosoleacaque, Veracruz. | México | Veracruz: el gobierno | 2000. | | Disco compacto con documento y planos. Actualización | Desarrollo urbano - Veracruz - Minatitlán Desarrollo urbano - Veracruz - | SEDESOL | 711.43 2000-VER-139 |

INVENTARIO BIBLIOGRAFICO DEL URBANISMO MODERNAS EN MEXICO.
 LA HISTORIA E IDENTIDAD DE LAS CIUDADES RECIENTES CLAVE IN403107-3
 PAG.102

| AUTOR | TITULO | PAIS | EDITORIAL | AÑO | PAGINAS | OTRO | TIPO | ARCHIVO | CLASIFICACION |
|---|---|--------|-------------------------|-------|-----------------------|--|---|---------|---------------------|
| | | | | | | | Cosoleaca que | | |
| Urbamex consultores, S.C. | Plan maestro Minatitlán Sur, Veracruz. | México | México: los consultores | 1997. | 14 p.; incluye plano. | Primer concurso nacional de proyectos urbanos. | Desarrollo urbano - Veracruz - Minatitlán Sur | SEDESOL | 711.43 1997-VER-25 |
| Secretaría de Asentamientos Humanos y Obras Públicas. | Carta de ordenamiento del territorio de Minatitlán, Veracruz. | México | SAHOP | 1981. | | Plano. | Desarrollo urbano - Veracruz - Minatitlán | SEDESOL | 711.41 1981-VER-101 |

INVENTARIO BIBLIOGRAFICO DEL URBANISMO MODERNAS EN MEXICO.
 LA HISTORIA E IDENTIDAD DE LAS CIUDADES RECIENTES CLAVE IN403107-3
 PAG.103

| AUTOR | TITULO | PAIS | EDITORIAL | AÑO | PAGINAS | OTRO | TIPO | ARCHIVO | CLASIFICACION |
|---|---|--------|--|----------|---------|-------------------------|----------|---------------------|------------------------|
| Aguayo Lozano, Ramón Arturo, | Plan Las Choapas / Ramón Arturo Aguayo Lozano ... | México | [Jalapa, Veracruz] R. A. Aguayo Lozano, | [197-?]. | 159 p. | | Libro | Instituto Mora | (G)/711.40972 62 PLA.I |
| Secretaría de Asentamientos Humanos y Obras Públicas. | Ecoplán del Municipio de Minatitlán, Veracruz. | México | SAHOP | s/f. | | 167 p. | | SEDESOL | 711.3 VER-117 |
| INAH Hipólito Rodríguez Herrero ; | Barrio Santa Rosa : Coatzacoalcos, Veracruz / | México | Secretaría de Desarrollo Social : Centro de Investigaciones y Estudios Superiores en Antropología Social | 2004 | 64 p. | | Cuaderno | Biblioteca Nacional | f/330.972 B2765/no.10 |
| Petróleos Mexicanos. | El petróleo en Veracruz | México | México : Petróleos Mexicanos, Gerencia de Información y Relaciones Públicas, | 1988. | 226 p | 50 aniversario de PEMEX | Libro | Instituto Mora | (G)/333.8232 PET.n |
| Hermida | La batalla por el | México | Veracruz : Gobierno | 1991 | 229 p | | Libro | Instituto | (G)/333.8232 |

INVENTARIO BIBLIOGRAFICO DEL URBANISMO MODERNAS EN MEXICO.
 LA HISTORIA E IDENTIDAD DE LAS CIUDADES RECIENTES CLAVE IN403107-3
 PAG.104

| AUTOR | TITULO | PAIS | EDITORIAL | AÑO | PAGINAS | OTRO | TIPO | ARCHIVO | CLASIFICACION |
|--|--|--------|--|------|---------|------|----------------------|---------------------|-----------------------|
| Ruiz, Angel | petróleo en Veracruz / Angel J. Hermida Ruiz | | o del Estado de Veracruz : Comisión Estatal Conmemorativa de V Centenario del Encuentro de Dos Mundos | | | | | Mora | HER.b |
| SEDESOL- CIESAS Hipólito Rodríguez Herrero | Barrio Santa Rosa : Coatzacoalcos, Veracruz / | México | Secretaría de Desarrollo Social : Centro de Investigaciones y Estudios Superiores en Antropología Social | 2004 | 67 p. | | Cuaderno | SEDESOL | f/330.972 B2765/no.10 |
| UAM | Coatzacoalcos, Veracruz : Barrios: E70 Santa Rosa y Ampliación Santa Rosa, E71 Popular Morelos | México | UAM | 2004 | 43 p. | | Libro | Biblioteca Nacional | f/309.260972 E828ve |
| INEGI | Coatzacoalcos, estado de Veracruz : cuaderno estadístico municipal | México | INEGI | 1995 | | | Cuaderno Estadístico | Biblioteca Nacional | 317.261 C6529 |
| INEGI | Coatzacoalcos : cuaderno de información básica para la planeación municipal | México | INEGI | 1989 | 49 p. | | Cuaderno Estadístico | Biblioteca Nacional | f/330.97261 M6113co |

INVENTARIO BIBLIOGRAFICO DEL URBANISMO MODERNAS EN MEXICO.
 LA HISTORIA E IDENTIDAD DE LAS CIUDADES RECIENTES CLAVE IN403107-3
 PAG.105

| AUTOR | TITULO | PAIS | EDITORIAL | AÑO | PAGINAS | OTRO | TIPO | ARCHIVO | CLASIFICACION |
|---------------------------------|--|---------|--|-------|-------------|------|----------------------|---------------------|-------------------------|
| INEGI | Coatzacoalcos, estado de Veracruz : cuaderno estadístico municipal | México | INEGI | 1994 | | | Cuaderno Estadístico | Biblioteca Nacional | 317.261 C6529 |
| COLMEX Romero Lankao, Patricia | Coatzacoalcos-Minatitlán : el proceso histórico de transformación de la región y sus consecuencias socio-ambientales | México | El Autor | | | | Manuscrito Tesis | Biblioteca Nacional | 330.97261 R7634c |
| COLMEX Nolasco Armas, Margarita | Ciudades perdidas de Coatzacoalcos, Minatitlán y Cosoleacaque | México | Centro de Ecodesarrollo | 1980 | 128 p, | | Libro | Biblioteca Nacional | 301.362 N7891c |
| Moctezuma Díaz Infante, Pedro, | Coatzacoalcos : plan director de desarrollo metropolitano / presentación Pedro Moctezuma D. | México | México : Secretaría del Patrimonio Nacional : Comisión Nacional Coordinadora de Puertos, | 1975. | 214 p | | Libro | Instituto Mora | (G)/711.40972 623 COA.p |
| Charpenne, Pierre, | Mon voyage au Mexique ou, Le colon du Guazacoalco / par Pierre Charpenne | Francia | Paris : Roux, | 1836. | | | Fondo antiguo | Instituto Mora | (R)/917.2623 CHA.m |
| Restrepo Fernández, Iván | Petróleo y desarrollo en el Sureste de México | México | Zamora, Michoacán : El Colegio de | 1989. | 18, [13] h. | | Libro | Instituto Mora | (G)/307.002 MIS.3 |

INVENTARIO BIBLIOGRAFICO DEL URBANISMO MODERNAS EN MEXICO.
 LA HISTORIA E IDENTIDAD DE LAS CIUDADES RECIENTES CLAVE IN403107-3
 PAG.106

| AUTOR | TITULO | PAIS | EDITORIAL | AÑO | PAGINAS | OTRO | TIPO | ARCHIVO | CLASIFICACION |
|---------------------------|---|---------|---|-------|---------|------|---------------------|---------------------|--------------------------|
| | | | Michoacán, | | | | | | |
| Brissot, M. A. | Voyage au Guazacoalcos, aux Antilles et aux Etats-Unis / par M. A. Brissot | Francia | Paris : Arthus Bertrand, | 1857. | | | Libro en Fotocopias | Instituto Mora | G)/917 BRI.v |
| SAHOP | Desarrollo urbano : estado de Veracruz, Minatitlán : plan de desarrollo urbano / Gobierno de Veracruz, H. Ayuntamiento de Minatitlán, H. Ayuntamiento de Cosoleacaque | México | SAHOP | 1979 | | | Planos | Biblioteca Nacional | M 307.0972 DES.u. VER.m. |
| Jorge Ilego reta | El proceso de urbanización en ciudades petroleras / | México | Centro de ecodesarrollo | 1983 | 162 p. | | Libro | UNAM | HT127.M4 L43 |
| UNAM López-Portillo | El petróleo de Veracruz | México | México : PRI. comisión nacional editorial, | 1976 | 111 p. | | Libro | UNAM | HD9574.M6 L653 |
| UNAM Bernardo García Díaz | El Estado de Veracruz, México | México | Veracruz, Mex. : Gobierno del Estado de Veracruz : Grupo Azabache, 1993 | 1993 | 191 p. | | Libro | UNAM | F1371 G368 |
| PEMEX | El petróleo en Veracruz | México | PEMEX | 1988 | 226 p. | | Libro | UNAM | HD9574.M6 |

INVENTARIO BIBLIOGRAFICO DEL URBANISMO MODERNAS EN MEXICO.
 LA HISTORIA E IDENTIDAD DE LAS CIUDADES RECIENTES CLAVE IN403107-3
 PAG.107

| AUTOR | TITULO | PAIS | EDITORIAL | AÑO | PAGINAS | OTRO | TIPO | ARCHIVO | CLASIFICACION |
|-------------------------------------|---|--------|-------------------------|------|---------|------|---------|---------|----------------------|
| Javier Santos Illorente... | | | | | | | | | S357 |
| UNAM Castillo Ayala, Maria Eugenia. | Estructura urbana de una ciudad petrolera, estudio de Caso, Poza Rica, Veracruz | México | El Autor | 1987 | | | Tesis | UNAM | 001-01026-C1-1987-1 |
| UNAM Gómez López, Natalia. | Instituto Mexicano del Petróleo sede Poza Rica Veracruz | México | El Autor | 2000 | 176 p. | | Tesis | UNAM | 001-00121-G4-2000-5 |
| UDV Ivonne Carrillo Dewar | Industria petrolera y desarrollo capitalista en el norte de Veracruz, 1900-1990 / | México | Universidad Veracruzana | 1993 | 184 p. | | Libro | UNAM | HD9574.M6 V4683 |
| UNAM Calderón Villegas, José. | Informe general sobre la exploración sanitaria de la Congregación de las Choapas perteneciente al municipio de MINATITLÁN, estado de Veracruz, efectuada del 9 de octubre de 1939 al 9 de marzo de 1940 | México | El Autor | 1940 | 35 p. | | Informe | UNAM | 001-01206-C3-1940-55 |

INVENTARIO BIBLIOGRAFICO DEL URBANISMO MODERNAS EN MEXICO.
 LA HISTORIA E IDENTIDAD DE LAS CIUDADES RECIENTES CLAVE IN403107-3
 PAG.108

| AUTOR | TITULO | PAIS | EDITORIAL | AÑO | PAGINAS | OTRO | TIPO | ARCHIVO | CLASIFICACION |
|---|--|--------|--|------|---------|------|-------|---------|----------------------|
| UNAM Santana Morales, Selene. | Importancia y problemática en la obtención del derecho de vía (carretera Las Choapas- | México | El Autor | 2004 | 253 p. | | Tesis | UNAM | 001-00721-S39-2004 |
| Federación Editorial Mexicana | Las Choapas ayer, hoy y siempre | México | Federación Editorial Mexicana | 1975 | 343 p. | | Libro | COLMEX | 972.61 P171c |
| Altamirano Herrera, Sergio Abdias. | Origen, desarrollo y desaparición del caciquismo petrolero en Poza Rica Veracruz, 1946-1958 | México | El Autor | 1995 | 209 p. | | Tesis | UNAM | 001-00423-A2-1995-1 |
| CFE | Poza Rica | México | México. Comisión Federal de Electricidad | | 78 p. | | Libro | COLMEX | 621.312 M611p |
| UNAM Bernatche González, Alfonso. | Proyectar el desarrollo del campo para asegurar una explotación racional de petróleo y gas, en Poza Rica, Veracruz | México | El Autor | 1935 | 150 p. | | Tesis | UNAM | 001-01124-B1-1935-01 |

INVENTARIO BIBLIOGRAFICO DEL URBANISMO MODERNAS EN MEXICO.
 LA HISTORIA E IDENTIDAD DE LAS CIUDADES RECIENTES CLAVE IN403107-3
 PAG.109

| AUTOR | TITULO | PAIS | EDITORIAL | AÑO | PAGINAS | OTRO | TIPO | ARCHIVO | CLASIFICACION |
|---|---|--------|--|------|---------|-------------|-------|---------|-------------------------|
| UNAM Huitron Calva, Blanca Citlallin. | Poza Rica de Hidalgo, Veracruz, su crecimiento y desarrollo, un enfoque demográfico | México | El autor | 1997 | 190 p. | | Tesis | UNAM | 001-20321-H1- 1997-1 |
| VERACRU Z | Plan sectorial de vialidad y transporte : estado de Veracruz, Coatzacoalcos | México | Gobierno del Estado de..., H. Ayuntamiento de Coatzacoalcos | 1981 | | Volumen | | COLMEX | 301.36 V474v |
| VERACRU Z | Plan parcial de desarrollo urbano del Polígono Sur, Coatzacoalcos, Veracruz | México | Gobierno del Estado de..., H. Ayuntamiento de Coatzacoalcos | 1980 | | 2 volúmenes | | COLMEX | 301.36 V4746p |
| VERACRU Z | Plan de desarrollo urbano de Coatzacoalcos, Ver. | México | Gobierno del Estado de..., H. Ayuntamiento de Coatzacoalcos | 1981 | | 2 volúmenes | | COLMEX | 301.36 V474co |
| VERACRU Z | Plan parcial de desarrollo urbano : Laguna de Ostión, Coatzacoalcos, Veracruz | México | Gobierno del Estado de..., H. Ayuntamiento de Coatzacoalcos | 1981 | | 2 volúmenes | | COLMEX | 301.36 V4746l |

INVENTARIO BIBLIOGRAFICO DEL URBANISMO MODERNAS EN MEXICO.
 LA HISTORIA E IDENTIDAD DE LAS CIUDADES RECIENTES CLAVE IN403107-3
 PAG.110

| AUTOR | TITULO | PAIS | EDITORIAL | AÑO | PAGINAS | OTRO | TIPO | ARCHIVO | CLASIFICACION |
|------------------------|--|--------|--|-------|---------|-------------|----------------------|----------------|----------------------|
| VERACRUZ | Propuesta para la planeación del desarrollo urbano regional de la zona Coatzacoalcos, Villahermosa-Salina Cruz | México | Gobierno del Estado de..., H. Ayuntamiento de Coatzacoalcos | 1981 | | 2 volúmenes | | COLMEX | 301.36 A833/no.16-18 |
| VERACRUZ | Plan de desarrollo urbano para Minatitlán | México | Gobierno del Estado de..., H. Ayuntamiento de Coatzacoalcos | 1979 | | 2 volúmenes | | COLMEX | 301.36 V474m |
| INEGI | Martínez de la Torre, estado de Veracruz : cuaderno estadístico municipal | México | INEGI | 1994 | | | Cuaderno Estadístico | COLMEX | 317.261 M3869 |
| Estrada García, Manuel | Monografía del Municipio Martínez de la Torre, Veracruz | México | Xalapa-Enríquez, Veracruz : Gobierno del Estado, H. Ayuntamiento Constitucional, | 1982. | 201 p | | Libro | Instituto Mora | (G)/972.622 EST.m |
| INEGI | Martines de la Torre Estado de Veracruz : cuaderno estadístico municipal | México | INEGI | 1993 | 116 p. | | Cuaderno Estadístico | UNAM | HA767.M38 M37 1993 |

INVENTARIO BIBLIOGRAFICO DEL URBANISMO MODERNAS EN MEXICO.
 LA HISTORIA E IDENTIDAD DE LAS CIUDADES RECIENTES CLAVE IN403107-3
 PAG.111

| AUTOR | TITULO | PAIS | EDITORIAL | AÑO | PAGINAS | OTRO | TIPO | ARCHIVO | CLASIFICACION |
|----------------------------------|--|--------|-----------|------|---------|------|----------------------|---------------------|-------------------------|
| INEGI | Tierra Blanca, estado de Veracruz : cuaderno estadístico municipal | México | INEGI | 1997 | 133 p. | | Cuaderno Estadístico | Biblioteca Nacional | M 352.07261 CUA.m.96 TB |
| UNAM Vázquez Sandrin, Germen. | Relaciones urbano-industriales en las principales ciudades medias veracruzanas | México | El Autor | 1993 | 153 p. | | Tesis | UNAM | 001-20423-V1-1993-1 |

SONORA

| | | | | | | | | | |
|------------------------------------|--|---------|------------------------------|-------|-----------------------------|------------|--|---------|----------------------|
| Agua Prieta (Sonora). Ayuntamiento | Plan municipal de desarrollo de Agua Prieta 1992-1994, Sonora. | México | Agua Prieta: el ayuntamiento | 1992. | 53 p. | | Desarrollo urbano - Sonora - Agua Prieta | SEDESOL | 711.43 1992-SON-14 |
| Agua Prieta (Sonora). Municipio | Proyecto de mejoramiento de la avenida 50, en Agua Prieta, Sonora. | México | Agua Prieta: el municipio | 2005. | 120 p.; il. b/n. y croquis. | | Servicios - Sonora - Agua Prieta | SEDESOL | 628.144 2005-SON-109 |
| Sonora (Estado). Gobierno | Proyecto de Agencia de desarrollo Hábitat de Agua Prieta, Sonora. | México | Sonora: el gobierno | 2005. | 50 p.; incluye plano. | | Desarrollo urbano - Sonora - Agua Prieta | SEDESOL | 711.12 2005-SON-112 |
| Secretaría de Desarrollo | Programa municipal de desarrollo urbano de Nogales, Sonora. | México. | SEDUE | 1986. | | 13 planos. | Desarrollo urbano - Sonora - | SEDESOL | 711.41 1986-SON-15 |

INVENTARIO BIBLIOGRAFICO DEL URBANISMO MODERNAS EN MEXICO.
 LA HISTORIA E IDENTIDAD DE LAS CIUDADES RECIENTES CLAVE IN403107-3
 PAG.112

| AUTOR | TITULO | PAIS | EDITORIAL | AÑO | PAGINAS | OTRO | TIPO | ARCHIVO | CLASIFICACION |
|---|---|---------|---------------------|-------|---------------------------|--|--------------------------------------|---------|--------------------|
| Urbano y Ecología. | | | | | | | Nogales | | |
| Secretaría de Desarrollo Urbano y Ecología. | Programa de desarrollo urbano de Nogales, Sonora. | México. | SEDUE | 1990. | 147 p.; incluye 8 planos. | Actualización | Desarrollo urbano - Sonora - Nogales | SEDESOL | 711.43 1990-SON-45 |
| Secretaría de Desarrollo Social. | Programa municipal de desarrollo urbano de Nogales, Sonora. | México | SEDESOL | 1994. | | 2 planos. | Desarrollo urbano - Sonora - Nogales | SEDESOL | 711.41 1994-SON-46 |
| Secretaría de Desarrollo Urbano y Ecología. | Plan de desarrollo urbano de Nogales, Sonora: carta urbana. | México. | SEDUE | 1987. | | Plano. | Desarrollo urbano - Sonora - Nogales | SEDESOL | 711.41 1987-SON-47 |
| Sonora (Estado). Gobierno | Programa municipal de desarrollo urbano de Nogales, Sonora | México | Sonora: el gobierno | 1993. | | 2 v.; 10 planos Vol. 1.- Antecedentes; Vol. 2.- Anexo gráfico: 10 planos.. | Desarrollo urbano - Sonora - Nogales | SEDESOL | 711.43 1993-SON-48 |
| Secretaría de Desarrollo | Programa parcial de aprovechamiento de la zona inmobiliaria | México | SEDUE | 1986. | | 2 v. Vol. 1.- Antecedentes; Vol. 2.- | Desarrollo urbano - Sonora - | SEDESOL | 711.43 1986-SON-49 |

INVENTARIO BIBLIOGRAFICO DEL URBANISMO MODERNAS EN MEXICO.
 LA HISTORIA E IDENTIDAD DE LAS CIUDADES RECIENTES CLAVE IN403107-3
 PAG.113

| AUTOR | TITULO | PAIS | EDITORIAL | AÑO | PAGINAS | OTRO | TIPO | ARCHIVO | CLASIFICACION |
|---|---|---------|--------------------------|-------|----------------------------|---|---|---------|---------------------|
| Urbano y Ecología. | federal de Nogales, Sonora. | | | | | Análisis bioclimático de Nogales. | Nogales | | |
| Secretaría de Desarrollo Social. | Circuito sanitario, muros de contención en Colonia Rosarito I y III, Nogales, Sonora. | México. | SEDESOL | 2003. | 130 p. 4 planos. | | Desarrollo urbano - Sonora - Nogales | SEDESOL | 711.43 2003-SON-50 |
| Secretaría de Desarrollo Urbano y Ecología. | Programa parcial de crecimiento zona sur de Nogales, Sonora. | México. | SEDUE | 1991. | 105 p.; incluye 14 planos. | | Desarrollo urbano - Sonora - Nogales | SEDESOL | 711.43 1991-SON-51 |
| Secretaría de Asentamientos Humanos y Obras Públicas. | Carta de ordenamiento del territorio de Nogales, Sonora. | México. | SAHOP | 1981. | | Plano. | Desarrollo urbano - Sonora - Nogales | SEDESOL | 711.41 1981-SON-52 |
| Nogales (Sonora). Ayuntamiento | Programa de mejoramiento del centro urbano de Nogales, Sonora: El turismo una alternativa | México | Nogales: el ayuntamiento | 1999. | | 2 v.; incluye planos. Vol. 1.- Antecedentes y planos; Vol. 2.- Versión abreviada. | Desarrollo turístico - Sonora - Nogales Desarrollo urbano - Sonora - Nogales | SEDESOL | 711.558 1999-SON-53 |

INVENTARIO BIBLIOGRAFICO DEL URBANISMO MODERNAS EN MEXICO.
 LA HISTORIA E IDENTIDAD DE LAS CIUDADES RECIENTES CLAVE IN403107-3
 PAG.114

| AUTOR | TITULO | PAIS | EDITORIAL | AÑO | PAGINAS | OTRO | TIPO | ARCHIVO | CLASIFICACION |
|--|---|---------|--------------------------|-------|---------|---|--------------------------------------|---------|----------------------|
| Sonora. Subsecretaría de Planeación Urbana y Ecología. | Programa municipal de desarrollo urbano del centro de población de Nogales 1997-2000, Sonora. | México | Sonora: la subsecretaría | 1997. | | Discos compactos con documento y 54 planos. | Desarrollo urbano - Sonora - Nogales | SEDESOL | 711.43 1997-SON-78 |
| Nogales (Sonora). Municipio Subsecretaría de Planeación Urbana y Ecología. | Programa municipal de desarrollo urbano del centro de población de Nogales, Sonora. | México | Nogales: el gobierno | 2004. | | Disco compacto. Versión abreviada. | Desarrollo urbano - Sonora - Nogales | SEDESOL | 711.43 2004-SON-79 |
| Secretaría de Desarrollo Social. Hábitat. | Centro comunitario Luis Donaldo Colosio en Nogales, Sonora. | México. | SEDESOL | 2004. | | 80 planos b/n. | Desarrollo urbano - Sonora | SEDESOL | 711.57 2004-SON-110 |
| Secretaría de Desarrollo Social. Hábitat. | Mejoramiento de la imagen de la unidad deportiva municipal de Nogales, Sonora. | México. | SEDESOL | 2005. | | 36 planos b/n. | Desarrollo urbano - Sonora | SEDESOL | 711.558 2005-SON-111 |
| Sonora | Programas municipales | México | Sonora, Boletín | 1994. | 40 p. | | Desarrollo | SEDESOL | 711.43 1994- |

INVENTARIO BIBLIOGRAFICO DEL URBANISMO MODERNAS EN MEXICO.
 LA HISTORIA E IDENTIDAD DE LAS CIUDADES RECIENTES CLAVE IN403107-3
 PAG.115

| AUTOR | TITULO | PAIS | EDITORIAL | AÑO | PAGINAS | OTRO | TIPO | ARCHIVO | CLASIFICACION |
|---------------------------------|--|--------|------------------------|------|---------|--------|---|---------|---------------|
| (Estado). Gobierno | de desarrollo urbano de Empalme, Cananea, Hermosillo, Nogales, Guaymas, Ciudad Obregón, Sonora | | Oficial | | | | urbano - Sonora - Empalme Desarrollo urbano - Sonora - Cananea Desarrollo urbano - Sonora - Hermosillo Desarrollo urbano - Sonora - Nogales Desarrollo urbano - Sonora - Guaymas Desarrollo urbano - Sonora - Ciudad Obregón | | SON-37 |
| Sonora (Estado). Gobierno | Plan director urbano de Cananea, Sonora. | México | Sonora: el gobierno | s/f. | | Plano. | Desarrollo urbano - Sonora - | SEDESOL | 711.41 SON-64 |

INVENTARIO BIBLIOGRAFICO DEL URBANISMO MODERNAS EN MEXICO.
 LA HISTORIA E IDENTIDAD DE LAS CIUDADES RECIENTES CLAVE IN403107-3
 PAG.116

| AUTOR | TITULO | PAIS | EDITORIAL | AÑO | PAGINAS | OTRO | TIPO | ARCHIVO | CLASIFICACION |
|---|--|---------|---------------------|-------|---------|--|--|---------|----------------------|
| Secretaría de Desarrollo Social. | Estudio para el fortalecimiento de la hacienda municipal en Nogales, Sonora. | México. | SEDESOL | 2002. | | Disco compacto con documento y manual de organización. | Cananea Desarrollo urbano - Sonora - Nogales | SEDESOL | 711.42 2002-SON-95 |
| Secretaría de Desarrollo Social. Hábitat. | Centro comunitario Luis Donaldo Colosio en Nogales, Sonora. | México. | SEDESOL | 2004. | | 80 planos b/n. | Desarrollo urbano - Sonora | SEDESOL | 711.57 2004-SON-110 |
| Secretaría de Desarrollo Social. Hábitat. | Mejoramiento de la imagen de la unidad deportiva municipal de Nogales, Sonora. | México. | SEDESOL | 2005. | | 36 planos b/n. | Desarrollo urbano - Sonora | SEDESOL | 711.558 2005-SON-111 |
| Sonora (Estado). Gobierno | Estudio microrregional de Guaymas-San Carlos-Empalme, Sonora. | México | Sonora: el gobierno | 1982. | | 18 planos. | Desarrollo urbano - Sonora - Guaymas Desarrollo urbano - Sonora - San Carlos Desarrollo urbano - | SEDESOL | 711.41 1982-SON-23 |

INVENTARIO BIBLIOGRAFICO DEL URBANISMO MODERNAS EN MEXICO.
 LA HISTORIA E IDENTIDAD DE LAS CIUDADES RECIENTES CLAVE IN403107-3
 PAG.117

| AUTOR | TITULO | PAIS | EDITORIAL | AÑO | PAGINAS | OTRO | TIPO | ARCHIVO | CLASIFICACION |
|--|--|---------|-----------------|-------|---------|---|---|---------|--------------------|
| | | | | | | | Sonora - Empalme | | |
| Administración Portuaria Integral de Guaymas, S.A. de C.V. | Programa maestro de desarrollo portuario del Puerto de Guaymas, Sonora. | México | Sonora: API | 1996. | 50 p. | | Puertos - Sonora - Guaymas | SEDESOL | 711.76 1996-SON-38 |
| Secretaría de Asentamientos Humanos y Obras Públicas. | Carta de ordenamiento del territorio de Guaymas, Sonora. | México. | SAHOP | 1981. | Plano. | | Desarrollo urbano - Sonora - Guaymas | SEDESOL | 711.41 1981-SON-56 |
| Sonora (Estado). Gobierno | Programa de desarrollo urbano de la zona conurbada Guaymas-Empalme-San Carlos, Sonora. | México | Boletín Oficial | 2000. | | 2 v.; il. b/n, Disco compacto. Vol. 1. - Boletín Oficial de fecha 14 de Septiembre del 2000; Vol. 2.- Disco con | Desarrollo urbano - Sonora - Guaymas - Desarrollo urbano - Sonora - Empalme - Desarrollo urbano - | SEDESOL | 711.43 2000-SON-58 |

INVENTARIO BIBLIOGRAFICO DEL URBANISMO MODERNAS EN MEXICO.
 LA HISTORIA E IDENTIDAD DE LAS CIUDADES RECIENTES CLAVE IN403107-3
 PAG.118

| AUTOR | TITULO | PAIS | EDITORIAL | AÑO | PAGINAS | OTRO | TIPO | ARCHIVO | CLASIFICACION |
|--|---|---------|--------------------------|-------|----------------------------|--|--------------------------------------|---------|----------------------|
| | | | | | | documento y 21 planos. | Sonora - San Carlos | | |
| Puertos Mexicanos. | Puerto de Guaymas, Sonora. | México. | SCT | 1990. | | Plano. | Puerto - Sonora - Guaymas | SEDESOL | 711.76 1990-SON-67 |
| Administración Portuaria Integral de Guaymas, S.A. de C.V. | Programa maestro de desarrollo portuario del Puerto de Guaymas 2005-2009, Sonora. | México | API | 2004. | | Disco compacto con documento y 23 planos. | Puertos - Sonora - Guaymas | SEDESOL | 711.76 2004-SON-68 |
| Guaymas (Sonora). Ayuntamiento | Estudio de prevención y mitigación de riegos: colonia Fátima y área de influencia, Guaymas, Sonora. | México | Guaymas: el ayuntamiento | 2004. | 99 p.; II. b/n. y croquis. | | Desarrollo social - Sonora - Guaymas | SEDESOL | 363.349 2004-SON-107 |
| Sonora (Estado). Gobierno | Programa municipal de desarrollo urbano de Empalme, Sonora. | México | Sonora: el gobierno | 1994. | 40 p. | Boletín Oficial N° 31 de fecha 18 de abril de 1994. Versión abreviada. | Desarrollo urbano - Sonora - Empalme | SEDESOL | 711.41 1994-SON-62 |
| Secretaría de Desarrollo | Carta urbana de Guaymas-San Carlos-Empalme, Sonora 1984. | México. | SEDUE | 1984. | | Plano. | Desarrollo urbano - Sonora - | SEDESOL | 711.41 1984-SON-63 |

INVENTARIO BIBLIOGRAFICO DEL URBANISMO MODERNAS EN MEXICO.
 LA HISTORIA E IDENTIDAD DE LAS CIUDADES RECIENTES CLAVE IN403107-3
 PAG.119

| AUTOR | TITULO | PAIS | EDITORIAL | AÑO | PAGINA S | OTRO | TIPO | ARCHIVO | CLASIFICACION |
|-------------------------------------|---|--------|--------------------------|-------|----------------------------|--|--|---------|--------------------------|
| Urbano y Ecología. | | | | | | | Guaymas Desarrollo urbano - Sonora - San Carlos | | |
| Guaymas (Sonora). Ayuntamiento | Estudio de prevención y mitigación de riegos: colonia Fátima y área de influencia, Guaymas, Sonora. | México | Guaymas: el ayuntamiento | 2004. | 99 p.; II. b/n. y croquis. | | Desarrollo social - Sonora - Guaymas | SEDESOL | 363.349 2004- SON-107 |
| Sonora (Estado). Gobierno | Programa parcial turístico, urbano, ecológico de Puerto Peñasco, Sonora. | México | Sonora: el gobierno | 1994. | 53 p. | | Desarrollo turístico - Sonora - Puerto Peñasco | SEDESOL | 711.42 1994- SON-29 |
| Sonora (Estado). Gobierno | Programa de ordenamiento territorial y del centro de población de Puerto Peñasco, Sonora. | México | Sonora: el gobierno | 1995. | 105 p.; incluye plano. | Boletín Oficial No. 40 del 18 de mayo de 1995. | Desarrollo urbano - Sonora - Puerto Peñasco | SEDESOL | 711.43 1995- SON-55 |
| Sonora (Estado). Gobierno | Desarrollo portuario de Peñasco, Sonora. | México | Sonora: el gobierno | 1976. | | Plano. | Puertos - Sonora - Peñasco | SEDESOL | 711.76 1976- SON-59 |
| Sonora. Subsecretaría de Planeación | Programa de desarrollo urbano turístico de Puerto Peñasco, Sonora. | México | Sonora: SIUE | s/f. | | Disco compacto con documento y | Desarrollo turístico - Sonora - Puerto | SEDESOL | 711.43 SON-84 |

INVENTARIO BIBLIOGRAFICO DEL URBANISMO MODERNAS EN MEXICO.
 LA HISTORIA E IDENTIDAD DE LAS CIUDADES RECIENTES CLAVE IN403107-3
 PAG.120

| AUTOR | TITULO | PAIS | EDITORIAL | AÑO | PAGINAS | OTRO | TIPO | ARCHIVO | CLASIFICACION |
|--|--|--------|-----------------------------|-------|--------------------------|--|---|---------|--------------------|
| | | | | | | planos. | Peñasco | | |
| Sonora (Estado). Gobierno | Carta topográfica de Huatabampo, Sonora. | México | Sonora: el gobierno | 1976. | | Plano. | Topografía - Sonora - Huatabampo | SEDESOL | 711.41 1976-SON-19 |
| Huatabampo (Sonora). Ayuntamiento | Programa municipal de desarrollo urbano del centro de población de Huatabampo, Sonora. | México | Huatabampo: el ayuntamiento | 1990. | 48 p.; incluye 4 planos. | | Desarrollo urbano - Sonora - Huatabampo | SEDESOL | 711.43 1990-SON-20 |
| Sonora. Subsecretaría de Planeación Urbana y Ecología. | Programa de desarrollo urbano del centro de población de Huatabampo, Sonora. | México | Sonora: la subsecretaría | 2001. | | Disco compacto con documentos, versión abreviada y planos. | Desarrollo urbano - Sonora - Huatabampo | SEDESOL | 711.43 2001-SON-86 |
| Huatabampo (Sonora). Municipio | Proyecto de alumbrado público colonia "PRI 90": memoria técnica descriptiva. | México | Huatabampo: el municipio | 2005. | 12 p. | Proyecto: Centro Eléctrico. | Servicios - Sonora - Huatabampo | SEDESOL | 711.8 2005-SON-98 |
| Huatabampo (Sonora). Municipio | Proyecto: Pavimentación de calles en la Colonia El Alhuate en la Ciudad de | México | Huatabampo: el municipio | 2005. | 56 p.; il. b/n. y plano. | | Servicios - Sonora - Huatabampo | SEDESOL | 711.8 2005-SON-99 |

INVENTARIO BIBLIOGRAFICO DEL URBANISMO MODERNAS EN MEXICO.
 LA HISTORIA E IDENTIDAD DE LAS CIUDADES RECIENTES CLAVE IN403107-3
 PAG.121

| AUTOR | TITULO | PAIS | EDITORIAL | AÑO | PAGINAS | OTRO | TIPO | ARCHIVO | CLASIFICACION |
|--------------------------------|---|--------|--------------------------|-------|---------------------------|---------------------------------|---------------------------------|---------|----------------------|
| | Huatabampo, Sonora. | | | | | | | | |
| Huatabampo (Sonora). Municipio | Proyecto de alumbrado público en la calle Hermosillo y Periférico Norte: memoria técnica descriptiva. | México | Huatabampo: el municipio | 2005. | 13 p. | Servicios - Sonora - Huatabampo | Proyecto: Centro Eléctrico. | SEDESOL | 711.8 2005-SON-100 |
| Huatabampo (Sonora). Municipio | Proyecto de pavimentación de la Colonia "PRI' 90", Huatabampo, Sonora | México | Huatabampo: el municipio | 2005. | 130 p.; planos. | | Servicios - Sonora - Huatabampo | SEDESOL | 625.732 2005-SON-101 |
| Huatabampo (Sonora). Municipio | Proyecto: Rehabilitación del Colector Ocampo de Avenida Madero a Callejón Plutarco Elías Calles. | México | Huatabampo: el municipio | 2005. | 39 p. Il. b/n. y croquis. | Proyecto. | Servicios - Sonora - Huatabampo | SEDESOL | 625.732 2005-SON-102 |
| Huatabampo (Sonora). Municipio | Proyecto: Sistema de agua potable Guayumas-Huatabampo. | México | Huatabampo: el municipio | 2005. | 96 p.; ils b/n. | | Servicios - Sonora - Huatabampo | SEDESOL | 363.61 2005-SON-103 |
| Huatabampo (Sonora). Municipio | Proyecto de pavimentación de la Avenida Hermosillo, Huatabampo, Sonora. | México | Huatabampo: el municipio | 2005. | 49 p.; planos. | | Servicios - Sonora - Huatabampo | SEDESOL | 625.732 2005-SON-104 |
| Huatabampo (Sonora). Municipio | Proyecto de alumbrado público Colonia "Beltrones": memoria técnica descriptiva. | México | Huatabampo: el municipio | 2005. | 12 p. | Proyecto Centro Eléctrico. | Servicios - Sonora - Huatabampo | SEDESOL | 711.8 2005-SON-96 |

INVENTARIO BIBLIOGRAFICO DEL URBANISMO MODERNAS EN MEXICO.
 LA HISTORIA E IDENTIDAD DE LAS CIUDADES RECIENTES CLAVE IN403107-3
 PAG.122

| AUTOR | TITULO | PAIS | EDITORIAL | AÑO | PAGINA S | OTRO | TIPO | ARCHIVO | CLASIFICACION |
|--------------------------------|---|--------|--------------------------|-------|-----------------------------|---|---------------------------------------|---------|----------------------|
| Huatabampo (Sonora). Municipio | Proyecto de alumbrado público Colonia "Luis Donaldo Colosio"; memoria técnica descriptiva. | México | Huatabampo: el municipio | 2005. | 12 p. | Proyecto: Centro Eléctrico. | Servicios - Sonora - Huatabampo | SEDESOL | 711.8 2005-SON-97 |
| Huatabampo (Sonora). Municipio | Proyecto de alumbrado público en la calle Hermosillo y Periférico Norte: memoria técnica descriptiva. | México | Huatabampo: el municipio | 2005. | 13 p. | Proyecto: Centro Eléctrico. | Servicios - Sonora - Huatabampo | SEDESOL | 711.8 2005-SON-100 |
| Huatabampo (Sonora). Municipio | Proyecto de pavimentación de la Avenida Hermosillo, Huatabampo, Sonora. | México | Huatabampo: el municipio | 2005. | 49 p.; planos. | | Servicios - Sonora - Huatabampo | SEDESOL | 625.732 2005-SON-104 |
| Sonora (Estado). Gobierno | Programa municipal de desarrollo urbano del centro de población de Navojoa, Sonora. | México | Sonora: el gobierno | 1991. | | 2 v.; 4 planos. Vol. 1.- Versión final; Vol. 2.- Anexo gráfico: 4 planos. | Desarrollo urbano - Sonora - Navojoa | SEDESOL | 711.43 1991-SON-31 |
| Sonora (Estado). Gobierno | Carta topográfica de Navojoa, Sonora. | México | Sonora: el gobierno | 1976. | | Plano. | Topografía - Sonora - Navojoa | SEDESOL | 711 .41 1976-SON-32 |
| Sonora (Estado). Gobierno | Programas municipales de desarrollo urbano de San Luis Río Colorado, Agua Prieta y Navojoa, | México | Sonora: Boletín Oficial | 1994. | 16 p Boletín Oficial No. 34 | | Desarrollo urbano - Sonora - San Luis | SEDESOL | 711.43 1994-SON-33 |

INVENTARIO BIBLIOGRAFICO DEL URBANISMO MODERNAS EN MEXICO.
 LA HISTORIA E IDENTIDAD DE LAS CIUDADES RECIENTES CLAVE IN403107-3
 PAG.123

| AUTOR | TITULO | PAIS | EDITORIAL | AÑO | PAGINAS | OTRO | TIPO | ARCHIVO | CLASIFICACION |
|--|--|---------|--------------------------|-------|---|---|--|---------|--------------------|
| | Sonora. | | | | del 28 de abril de 1994. Versión abreviada. | | Río Colorado Desarrollo urbano - Sonora - Agua Prieta Desarrollo urbano - Sonora - Navojoa | | |
| Sonora. Subsecretaría de Planeación Urbana y Ecología. | Programa de desarrollo urbano del centro de población de Navojoa, Sonora. | México | Sonora: la subsecretaría | s/f. | | Disco compacto con documentos, tablas y planos. | Desarrollo urbano - Sonora - Navojoa | SEDESOL | 711.43 SON-90 |
| Secretaría de Asentamientos Humanos y Obras Públicas. | Plan de desarrollo urbano de Ciudad Obregón, Sonora: Plan director urbano. | México. | SAHOP | 1982. | | Plano | . Desarrollo urbano - Sonora - Ciudad Obregón | SEDESOL | 711.41 1982-SON-16 |
| Secretaría de | Carta de ordenamiento del territorio de Cajeme | México | SAHOP | 1981. | | | Desarrollo urbano - | SEDESOL | 711.41 1981-SON-65 |

INVENTARIO BIBLIOGRAFICO DEL URBANISMO MODERNAS EN MEXICO.
 LA HISTORIA E IDENTIDAD DE LAS CIUDADES RECIENTES CLAVE IN403107-3
 PAG.124

| AUTOR | TITULO | PAIS | EDITORIAL | AÑO | PAGINAS | OTRO | TIPO | ARCHIVO | CLASIFICACION |
|--|--|--------|---------------------------------|-----|---|------|--|---------|--------------------|
| Asentamientos Humanos y Obras Públicas. | (Ciudad Obregón), Sonora. Plan municipal de desarrollo urbano. | | | | | | Sonora - Cajeme Desarrollo urbano - Sonora - Ciudad Obregón | | |
| Subsecretaría de Planeación Urbana y Ecología. | Programa de desarrollo del área urbana de Ciudad Obregón-Esperanza-Cocorit-Providencia y Cajeme, Sonora. | México | Sonora: la subsecretaría, 2000. | | Documento compacto con documento y 20 planos. | | Desarrollo urbano - Sonora - Ciudad Obregón Desarrollo urbano - Sonora - Esperanza Desarrollo urbano - Sonora - Cocorit Desarrollo urbano - Sonora - Providencia Desarrollo urbano - | SEDESOL | 711.43 2000-SON-92 |

INVENTARIO BIBLIOGRAFICO DEL URBANISMO MODERNAS EN MEXICO.
 LA HISTORIA E IDENTIDAD DE LAS CIUDADES RECIENTES CLAVE IN403107-3
 PAG.125

| AUTOR | TITULO | PAIS | EDITORIAL | AÑO | PAGINAS | OTRO | TIPO | ARCHIVO | CLASIFICACION |
|------------------------------------|--|--------|---|-------|---------|------------------------------------|---|---------|---------------------------|
| | | | | | | | Sonora - Cajeme | | |
| Ciudad obregón (Sonora). Municipio | Proyecto de adecuación de barreras arquitectónicas en el sector centro de Ciudad Obregón. | México | Ciudad Obregón: e municipio | 2005. | 90 p. | Memoria descriptiva y presupuesto. | Servicios - Sonora - Ciudad Obregón | SEDESOL | 720.286 2005-SON-105 |
| Ciudad obregón (Sonora). Municipio | Proyecto de actualización del programa de desarrollo del área urbana de Ciudad Obregón. | México | Ciudad Obregón: e municipio | 2005. | | 57 p.; 18 planos. | Desarrollo urbano - Sonora - Ciudad Obregón | SEDESOL | 711.12 2005-SON-106 |
| UNAM | Desarrollo urbano : Planes municipales de desarrollo urbano: capítulos de suelo, infraestructura, equipamiento y vivienda para 31 planes municipales de desarrollo urbano, Cuaymas, Son. | México | México : Dirección General de Equipamiento Urbano y Vivienda, | 1979 | | | Libro | UNAM | HT178.M62 D47 |
| SECTUR | Programa Regional de Desarrollo Turístico del Corredor Guaymas-San Luis Río Colorado en la Costa de Sonora [CD- | México | SECTUR | | | | CD-ROM | SECTUR | 380.1459172 F65 D36 No.30 |

INVENTARIO BIBLIOGRAFICO DEL URBANISMO MODERNAS EN MEXICO.
 LA HISTORIA E IDENTIDAD DE LAS CIUDADES RECIENTES CLAVE IN403107-3
 PAG.126

| AUTOR | TITULO | PAIS | EDITORIAL | AÑO | PAGINA S | OTRO | TIPO | ARCHIVO | CLASIFICACION |
|-------------------------------|--|--------|---|-------|-------------|------|-------|----------------|------------------|
| | ROM] | | | | | | | | |
| Verdugo Fimbres, Maria Isabel | Frontera en el desierto : historia de San Luis Río Colorado | México | Hermosillo, Sonora : Instituto Nacional de Antropología e Historia, Centro Regional | 1983. | 132 p | | Libro | Instituto Mora | (G)/972.17 VER.f |
| Verdugo Fimbres, Maria Isabel | Presente y pasado : historia del municipio de Puerto Peñasco | México | Hermosillo, Sonora : Instituto Nacional de Antropología e Historia, | 1985 | 86, [17] p | | Libro | Instituto Mora | (G)/972.17 VER.p |
| Piñera Ramírez, David | Caminando entre el pasado y el presente de Nogales | México | Tijuana, b : Universidad Autónoma de Baja California : Centro de Investigaciones Históricas UNAM-UABC, 1 | 985. | [26] p | | Libro | Instituto Mora | (G)/300 MIS.8 |
| Flores García, Silvia Raquel | Nogales : un siglo en la historia | México | Hermosillo : Instituto Nacional de Antropología e Historia, Centro Regional del Noroeste : Secretaría de Fomento Educativo y Cultura, 1987. | 1987. | 116 p | | Libro | Instituto Mora | G)/972.179 FLO.n |

INVENTARIO BIBLIOGRAFICO DEL URBANISMO MODERNAS EN MEXICO.
 LA HISTORIA E IDENTIDAD DE LAS CIUDADES RECIENTES CLAVE IN403107-3
 PAG.127

| AUTOR | TITULO | PAIS | EDITORIAL | AÑO | PAGINAS | OTRO | TIPO | ARCHIVO | CLASIFICACION |
|-------------------------|--|--------|---|----------|---------|------|------------------------|----------------|---------------------------|
| Tello, Jaime, dir | Vieja modernidad, 1920-1924 [video grabación] : los hombres de Agua Prieta toman el poder para sentar las bases del México moderno | México | México : Universidad Nacional Autónoma de México, Dirección General de Actividades Cinematográficas, Difusión Cultural, | 1993. | | | 1 casete (26 min.) VHS | Instituto Mora | (VV)/972.06 DIE.I.5 |
| SECTUR | Programa Sectorial de Reordenamiento Turístico de la Ciudad de Puerto de Guaymas, Estado de Sonora [CD-ROM] | México | SECTUR | | | | CD-ROM | SECTUR | 380.1459172 F65 D36 No.21 |
| Baca Calderón, Esteban | Cananea | México | México : Secretaría de Educación Pública : Compañía Nacional de Subsistencias Populares, | [197-?]. | 32 p | | Libro | Instituto Mora | (G)/972 SEP.c.61-70 |
| Valencia Ortega, Ismael | Cananea | México | Hermosillo, Sonora : Instituto Nacional de Antropología e Historia, | 1984. | 113 p | | Libro | Instituto Mora | (G)/972.17 VAL.c |
| Aguirre, | Cananea : las garras del | México | México : Libro | 1958. | 398 p | | Libro | Instituto | (G)/972.17052 |

INVENTARIO BIBLIOGRAFICO DEL URBANISMO MODERNAS EN MEXICO.
 LA HISTORIA E IDENTIDAD DE LAS CIUDADES RECIENTES CLAVE IN403107-3
 PAG.128

| AUTOR | TITULO | PAIS | EDITORIAL | AÑO | PAGINAS | OTRO | TIPO | ARCHIVO | CLASIFICACION |
|----------------------|--|--------|--|-------|---------|------|-------|----------------|---------------------|
| Manuel J., | imperialismo en las entrañas de México | | Mex, | | | | | Mora | 3 AGU.c |
| Díaz Cárdenas, León, | Cananea : primer brote de sindicalismo en México | México | México : Secretaría del Trabajo y Previsión Social, Unidad Coordinadora de Políticas, Estudios y Estadísticas del Trabajo, | 1986. | 86 p. | | Libro | Instituto Mora | G)/331.880972 DIA.c |

INVENTARIO BIBLIOGRAFICO DEL URBANISMO MODERNAS EN MEXICO.
 LA HISTORIA E IDENTIDAD DE LAS CIUDADES RECIENTES CLAVE IN403107-3
 PAG.129

| AUTOR | TITULO | PAIS | EDITORIAL | AÑO | PAGINAS | OTRO | TIPO | ARCHIVO | CLASIFICACION |
|------------------------------|---|--------|--|---------|---------|--------|---------------------|----------------|-------------------------|
| Contreras, Oscar F. | Cananea : tradición y modernidad en una mina histórica / coord. Oscar F. Contreras ... [et al.] ; [presentación Francisco Zapata] | México | México : El Colegio de Sonora : Miguel Angel Porrúa, | 1998. | 277 p | | Libro | Instituto Mora | G)/331.0422 CAN.t |
| Sariego Rodríguez, Juan Luis | Enclaves y minerales en el Norte de México : historia social de los mineros de Cananea y Nueva Rosita, 1900-1970 | México | México : Centro de Investigaciones y Estudios Superiores en Antropología Social, | 1988. | 430 p | | Libro | Instituto Mora | (G)/972.008 CIE.e.26 |
| | Estudio socioeconómico y demográfico del subsistema de Ciudades Hermosillo, Guaymas, Ciudad Obregón | México | [México] : Consejo Nacional de Población | [1988?] | | | Libro en fotocopias | Instituto Mora | G)/330.972 EST.so |
| Radding, Cynthia | La lucha obrera en Cananea, 1906 | México | México : Instituto Nacional de Antropología e Historia, | 1990. | 118 p | 2a ed. | Libro | Instituto Mora | (G)/331.89297 217 RAD.I |
| GES | Programa director de desarrollo de infraestructura portuaria, Guaymas, sonora | México | : Dirección general de obras marítimas | 1986 | | | Libro | UNAM | HE558.G83 P76 |

INVENTARIO BIBLIOGRAFICO DEL URBANISMO MODERNAS EN MEXICO.
 LA HISTORIA E IDENTIDAD DE LAS CIUDADES RECIENTES CLAVE IN403107-3
 PAG.130

| AUTOR | TITULO | PAIS | EDITORIAL | AÑO | PAGINAS | OTRO | TIPO | ARCHIVO | CLASIFICACION |
|--|--|------------------|---|-------|---------|-------------|-------|---------|-----------------------|
| David E. Stuart | The Guaymas chronicles / | México | Albuquerque : University of New Mexico, 2003-2005 | 2005 | | 2 Volúmenes | Libro | UNAM | F1391.G988 S78 |
| ICA | Central Hidroeléctrica Huites : plantas de tratamiento de aguas residuales de Ciudad Obregón, Sonora | México | México : Fundación ICA, | 1997- | | | Libro | UNAM | TD746 C45 |
| UNAM Ortega Hevia, Felipe Roberto. | Un ensayo sobre políticas de desarrollo municipal : el caso de Huatabampo, Sonora | México | El Autor | 1976 | 175 p. | | Tesis | UNAM | 001-00821-05-1976-181 |
| Maeve Hickey ; text, Lawrence Taylor | Ambos Nogales : intimate portraits of the U.S.-México border / | USA Santa Fe. NM | Santa Fe, Nuevo México : School of American Research, | 2002 | 138 p. | | Libro | UNAM | F819.N64 H53 |
| UNAM Rodríguez G., Martha (Rodríguez García) | Cuatro estados y una frontera : Tamaulipas, Nuevo León, Coahuila y Texas en su colindancia territorial | México | UNAM | 1990 | | | Libro | UNAM | 327.721 C3876c |

INVENTARIO BIBLIOGRAFICO DEL URBANISMO MODERNAS EN MEXICO.
 LA HISTORIA E IDENTIDAD DE LAS CIUDADES RECIENTES CLAVE IN403107-3
 PAG.131

| AUTOR | TITULO | PAIS | EDITORIAL | AÑO | PAGINA S | OTRO | TIPO | ARCHIVO | CLASIFICACION |
|---------------------------------|---|--------|---|------|-------------|------|---------|---------|--------------------|
| UNAM | Escurremientos del Río Colorado y de otros ríos internacionales del oeste, año de 1966 : Río Colorado, Río Tijuana, arroyo de Agua Prieta | México | (Boletín hidrométrico / Comisión Internacional de Limites y Aguas ; no. 7) | 1966 | 106 p. | | Boletín | UNAM | GB1201 E73 1966 |
| Andrade Bojorges, José Alfredo. | La historia secreta del narco desde Navojoa vengo | México | México : Océano, | 1999 | | | Libro | UNAM | HV5840.M4 A53 |
| Enrique Martínez Della Roca | Los Mochis : orígenes y fundación | México | Los Mochis, Sin. Universidad de Occidente | 2000 | 209 p. | | Libro | UNAM | F1391.L65 M37 2000 |
| Reba Humphries | Los Mochis : historia oral de una ciudad | México | Los Mochis, Sin. : Universidad de Occidente, 1984 | 1984 | 309 p. | | Libro | UNAM | F1391.L6 H85 |
| Cipriano Obezo Camargo | Los viejos barrios de Los Mochis viejos / | México | Los Mochis, Sin. : Universidad de Occidente, 1983 | 1983 | 114 p. | | Libro | UNAM | F1391.L6 O34 |
| Catalina A. Denman | Las repercusiones de la industria maquiladora de exportación en la salud : el peso al nacer de | México | Hermosillo, Sonora : Colegio de Sonora, | 1991 | 135 p. | | Libro | UNAM | RJ281 D45 |

INVENTARIO BIBLIOGRAFICO DEL URBANISMO MODERNAS EN MEXICO.
 LA HISTORIA E IDENTIDAD DE LAS CIUDADES RECIENTES CLAVE IN403107-3
 PAG.132

| AUTOR | TITULO | PAIS | EDITORIAL | AÑO | PAGINAS | OTRO | TIPO | ARCHIVO | CLASIFICACION |
|--|--|--------|--|------|---------|-------------|--------|---------|---------------------------|
| | hijos de obreras en Nogales | | | | | | | | |
| UNAM Garciadiego Dantan, Fco. Javier | . La revuelta de agua prieta | México | El Autor | 1974 | 141 p. | | Tesis | UNAM | 001-00422-G1-1974-11 |
| David E. Stuart | The Guaymas chronicles / | México | Albuquerque : University of New c2003-2005 | 2005 | | 2 Volúmenes | Libro | UNAM | F1391.G988 S78 |
| SARH | Ampliación a la modelación matemática de las fuentes de abastecimiento para el suministro de agua en bloque a las ciudades de guayabas, empalme y san Carlos, sonora | México | [México] : UNAM, Instituto de Geofísica :, | 1985 | 86 p. | | Libro | UNAM | TD229 A56 |
| GES | Programa director de desarrollo de infraestructura portuaria, Guaymas, sonora | México | : Dirección general de obras marítimas | 1986 | | | Libro | UNAM | HE558.G83 P76 |
| SECTUR | Programa de Desarrollo Urbano Turístico de | México | SECTUR | | | | CD-ROM | SECTUR | 380.1459172 F65 D36 No.34 |

INVENTARIO BIBLIOGRAFICO DEL URBANISMO MODERNAS EN MEXICO.
 LA HISTORIA E IDENTIDAD DE LAS CIUDADES RECIENTES CLAVE IN403107-3
 PAG.133

| AUTOR | TITULO | PAIS | EDITORIAL | AÑO | PAGINAS | OTRO | TIPO | ARCHIVO | CLASIFICACION |
|---------------------------|--|--------|--|------|---------|------|-------|---------|---------------|
| | Puerto Peñasco, Sonora [CD-ROM] | | | | | | | | |
| Álvarez Palma, Ana Maria. | Huatabampo : consideraciones sobre una comunidad agrícola prehispánica en el sur de Sonora | México | Hermosillo, Son. : Instituto Nacional de Antropología e Historia, Centro Regional Sonora | 1990 | 111 p. | | Libro | UNAM | F1346 A58 |

OAXACA

| | | | | | | | | | |
|---|---|---------|-------|-------|--|-------------------------------|--|---------|--------------------|
| Secretaría de Asentamientos Humanos y Obras Públicas. | Carta de ordenamiento del territorio de Salina Cruz, Oaxaca. | México. | SAHOP | 1980. | | Plano. | Desarrollo urbano - Oaxaca - Salina Cruz | SEDESOL | 711.41 1980-OAX-11 |
| Secretaría de Comunicaciones y Transportes. | Carretera Pinotepa Nacional de Salina Cruz, tramo el Coyul, Oaxaca. | México. | SCT | 2003. | | Disco compacto con documento. | Desarrollo urbano - Oaxaca - Salina Cruz | SEDESOL | 711.5 2003-OAX-55 |
| Secretaría de Desarrollo Urbano y Ecología. | Plan de desarrollo urbano ciudad y puerto de Salina Cruz, Oaxaca: carta urbana. | México | SEDUE | 1990. | | Plano. | Desarrollo urbano - Oaxaca - Salina Cruz | SEDESOL | 711.41 1990-OAX-60 |

INVENTARIO BIBLIOGRAFICO DEL URBANISMO MODERNAS EN MEXICO.
 LA HISTORIA E IDENTIDAD DE LAS CIUDADES RECIENTES CLAVE IN403107-3
 PAG.134

| AUTOR | TITULO | PAIS | EDITORIAL | AÑO | PAGINAS | OTRO | TIPO | ARCHIVO | CLASIFICACION |
|---|--|---------|---------------------|-------|-----------------|--|--|---------|---------------------|
| Oaxaca (Estado). Gobierno | Plan director municipal de desarrollo urbano de la ciudad y puerto de Salina Cruz, Oaxaca. | México | Oaxaca: el gobierno | 1979. | | 3 v. Vol. 1.- Versión abreviada; Vol. 2.- Plan director; Vol. 3.- Anexo investigación y análisis. | Desarrollo urbano - Oaxaca - Salina Cruz | SEDESOL | 711.43 1979-OAX-61 |
| Secretaría de Desarrollo Social. | Programa maestro de desarrollo del puerto de Salina Cruz, Oaxaca. | México. | SEDESOL | 2000. | 120 p. | | Puertos - Oaxaca - Salina Cruz | SEDESOL | 711.76 2000-OAX-62 |
| Secretaría de Asentamientos Humanos y Obras Públicas. | Programa de prevención y atención de emergencias urbanas del Municipio de Salina Cruz, Oaxaca. Plan nacional de desarrollo urbano. | México. | SAHOP | s/f. | | 2 v. Vol. 1.- Municipio de Salina Cruz, Oaxaca; Vol. 2.- Centro de población de Salina Cruz, Oaxaca. | Desarrollo urbano - Oaxaca - Salina Cruz | SEDESOL | 353.95 OAX-63 |
| Secretaría de Desarrollo Social. | Estudio de ordenamiento ecológico para la región de Salina Cruz, Oaxaca. | México. | SEDESOL | s/f. | | 3 planos. | Desarrollo urbano - Oaxaca - Salina Cruz | SEDESOL | 711.42 OAX-64 |
| Secretaría de | Programa trianual 86-88: acciones prioritarias | México. | SEDUE | 1986. | 45 p.; il. b/n. | | Desarrollo urbano - | SEDESOL | 711.551 1986-OAX-65 |

INVENTARIO BIBLIOGRAFICO DEL URBANISMO MODERNAS EN MEXICO.
 LA HISTORIA E IDENTIDAD DE LAS CIUDADES RECIENTES CLAVE IN403107-3
 PAG.135

| AUTOR | TITULO | PAIS | EDITORIAL | AÑO | PAGINAS | OTRO | TIPO | ARCHIVO | CLASIFICACION |
|---|--|---------|---------------------------|-------|-------------------------------|--|--|---------|---------------------|
| Desarrollo Urbano y Ecología. | de Salina Cruz, Oaxaca. | | | | | | Oaxaca - Salina Cruz | | |
| Oaxaca (Estado). Gobierno | Programa sectorial de vialidad y transporte de Salina Cruz, Oaxaca. | México | Oaxaca: el gobierno | 1982. | | 2 v.; 10 planos. Vol. 1.- Antecedentes; Vol. 2.- Anexo gráfico: 10 planos. | Desarrollo urbano - Oaxaca - Salina Cruz | SEDESOL | 711.7 1982-OAX-66 |
| Oaxaca (Estado). Gobierno | Estudio de factibilidad del parque industrial complementario de Salina Cruz, Oaxaca. | México | Oaxaca: el gobierno | 1985. | 106 p.; incluye mapas. | | Desarrollo urbano - Oaxaca - Salina Cruz | SEDESOL | 711.552 1985-OAX-67 |
| Oaxaca (Estado). Gobierno | Plan de desarrollo urbano del centro de población de Salina Cruz, Oaxaca. | México | Oaxaca: Periódico Oficial | 1993. | 18 p.; plano, Escala 1:20,000 | Periódico Oficial No. 37 de fecha 11 de septiembre de 1993. | Desarrollo urbano - Oaxaca - Salina Cruz | SEDESOL | 711.43 1993-OAX-69 |
| Secretaría de Desarrollo Urbano y Ecología. | Plan de desarrollo urbano de Salina Cruz, Oaxaca. | México. | SEDUE | 1991. | | 2 v.; 10 planos. Vol. 1.- Plan de desarrollo; Vol. 2.- Anexo | Desarrollo urbano - Oaxaca - Salina Cruz | SEDESOL | 711.43 1991-OAX-70 |

INVENTARIO BIBLIOGRAFICO DEL URBANISMO MODERNAS EN MEXICO.
 LA HISTORIA E IDENTIDAD DE LAS CIUDADES RECIENTES CLAVE IN403107-3
 PAG.136

| AUTOR | TITULO | PAIS | EDITORIAL | AÑO | PAGINAS | OTRO | TIPO | ARCHIVO | CLASIFICACION |
|---|--|---------|---------------------------------------|-------|-----------------------|--|--|---------|--------------------|
| Delegación Oaxaca. | | | | | | gráfico: 10 planos. | | | |
| México. Secretaría de Desarrollo Urbano y Ecología. | Programa director urbano del centro de población de Salina Cruz, Oaxaca: carta urbana. | México | SEDUE | 1990. | | Plano. | Desarrollo urbano - Oaxaca - Salina Cruz | SEDESOL | 711.41 1990-OAX-71 |
| Oaxaca (Estado). Gobierno | Plan de desarrollo urbano de la zona conurbada de Salina Cruz, San Blas Atempa, Santo Domingo Tehuantepec, Oaxaca. | México | Oaxaca: Periódico Oficial, noviembre. | 1999 | 35 p.; incluye plano. | Periódico Oficial No. 48 de fecha 27 de noviembre de 1999. | Desarrollo urbano - Oaxaca - Salina Cruz Desarrollo urbano - Oaxaca - San Blas Atempa Desarrollo urbano - Oaxaca - Santo Domingo Tehuantepec | SEDESOL | 711.43 1999-OAX-77 |
| Fondo Nacional | Estrategia y programas de mejoramiento urbano | México. | FONATUR | 1991. | | 10 planos. | Desarrollo urbano - | SEDESOL | 711.41 1991-OAX-50 |

INVENTARIO BIBLIOGRAFICO DEL URBANISMO MODERNAS EN MEXICO.
 LA HISTORIA E IDENTIDAD DE LAS CIUDADES RECIENTES CLAVE IN403107-3
 PAG.137

| AUTOR | TITULO | PAIS | EDITORIAL | AÑO | PAGINAS | OTRO | TIPO | ARCHIVO | CLASIFICACION |
|---|---|----------------|-----------|-------|----------------------------|--|---|----------------|--------------------|
| de Fomento al Turismo. | y de vivienda popular de Bahías de Huatulco, Oaxaca. | | | | | | Oaxaca - Bahías de Huatulco | | |
| Secretaría de Desarrollo Urbano y Ecología. | Plan de desarrollo urbano del centro de población de Bahías de Huatulco, Oaxaca. | <u>México.</u> | SEDUE | 1985. | 227 p.; incluye 25 planos. | | Desarrollo urbano - Oaxaca - Bahías de Huatulco | <u>SEDESOL</u> | 711.43 1985-OAX-51 |
| Fondo Nacional de Fomento al Turismo. | Estudio de estrategias del transporte marítimo y de las actividades náuticas turísticas y ayudas a la navegación de placer en Bahías de Huatulco, Oaxaca. | <u>México.</u> | FONATUR | 1989. | | 2 v.; 37 planos. Vol. 1.- 13 planos y fotos en b/n; Vol. 2.- Anexo gráfico: 37 planos. | Desarrollo urbano - Oaxaca - Bahías de Huatulco | <u>SEDESOL</u> | 711.76 1989-OAX-52 |
| Fondo Nacional de Fomento al Turismo. | Plan de desarrollo urbano del centro de población de Santa María Huatulco, Oaxaca. | <u>México.</u> | FONATUR | 1985. | | 2 v.; 13 planos. Vol. 1.- Antecedentes; Vol. 2.- Anexo gráfico: 13 planos. | Desarrollo urbano - Oaxaca - Santa María Huatulco | <u>SEDESOL</u> | 711.43 1985-OAX-53 |
| Secretaría de Desarrollo Social. | Plan maestro de desarrollo de las instalaciones marítimas y conformación de una | <u>México.</u> | SEDESOL | 2000. | | 107 p.; incluye planos. | Desarrollo urbano - Oaxaca - Huatulco | <u>SEDESOL</u> | 711.76 2000-OAX-56 |

INVENTARIO BIBLIOGRAFICO DEL URBANISMO MODERNAS EN MEXICO.
 LA HISTORIA E IDENTIDAD DE LAS CIUDADES RECIENTES CLAVE IN403107-3
 PAG.138

| AUTOR | TITULO | PAIS | EDITORIAL | AÑO | PAGINA S | OTRO | TIPO | ARCHIVO | CLASIFICACION |
|---|---|--------|---------------------------|-------|----------------|--|---|---------|-----------------------|
| | A.P.I. en Huatulco, Oaxaca. | | | | | | | | |
| Oaxaca (Estado). Gobierno | Plan municipal de desarrollo urbano de Santa María Huatulco, Oaxaca. | México | Oaxaca: el gobierno | 1984. | | 2 v.; 22 planos. Vol. 1.- Corrección marzo de 1984; Vol. 2.- Anexo gráfico: 22 planos. | Desarrollo urbano - Oaxaca - Santa María Huatulco | SEDESOL | 711.43 1984-OAX-57 |
| Aguascalientes. Instituto Nacional de Estadística, Geografía e Informática. | Cuaderno estadístico municipal de Santa María Huatulco, Oaxaca. | México | Aguascalientes: INEGI | 1993. | 122 p. | | Estadísticas - Oaxaca - Santa María Huatulco | SEDESOL | 314.727 4 1993-OAX-58 |
| Bahías de Huatulco. Administración Portuaria Integral. | Programa maestro de desarrollo portuario en Bahías de Huatulco 2006-2015, Oaxaca. | México | Bahías de Huatulco: API | 2006. | | Disco compacto con documento y planos. | Desarrollo urbano - Oaxaca - Bahías de Huatulco | SEDESOL | 711.76 2006-OAX-59 |
| Oaxaca (Estado). | Plan de desarrollo urbano del centro de | México | Oaxaca: Periódico Oficial | 1994. | 20 p.; incluye | Periódico Oficial No. 12 | Desarrollo urbano - | SEDESOL | 711.43 1994-OAX-82 |

INVENTARIO BIBLIOGRAFICO DEL URBANISMO MODERNAS EN MEXICO.
 LA HISTORIA E IDENTIDAD DE LAS CIUDADES RECIENTES CLAVE IN403107-3
 PAG.139

| AUTOR | TITULO | PAIS | EDITORIAL | AÑO | PAGINAS | OTRO | TIPO | ARCHIVO | CLASIFICACION |
|---|--|---------|-----------|-------|-----------|--|---|---------|-----------------------|
| Gobierno | población de San Pedro Pochutla y Bahías de Huatulco, Municipio de Santa María Huatulco, Pochutla, Oaxaca. | | | | 2 planos. | de fecha 19 de marzo de 1994. | Oaxaca - Santa María Huatulco Desarrollo urbano - Oaxaca - Pochutla | | |
| Secretaría de Desarrollo Urbano y Ecología. | Plan de zona conurbada de Puerto Escondido, Oaxaca. | México. | SEDUE | 1991. | | 2 v.; 9 planos. Vol. 1.- Plan de zona conurbada; Vol. 2.- Anexo gráfico: 9 planos. | Desarrollo urbano - Oaxaca - Puerto Escondido | SEDESOL | 711.43 1991-OAX-17 |
| UNAM | Centro Regional de Arte Popular en Loma Bonita Oaxaca | México | El Autor | 1969 | 100 p. | | Tesis | UNAM | 001-00121-L3-1969-82 |
| UNAM Cruz Selle, Fernando. | Alcantarillado en Loma Bonita, Oaxaca | México | El autor, | 1957 | 110 p. | | Tesis | UNAM | 001-01121-C11-1957-86 |
| UNAM | Alcantarillado publico y abastecimiento de agua potable para la población de Matías Romero, Oaxaca | México | El autor, | 1943 | 74 p. | | Tesis | UNAM | 001-01121-G1-1943-28 |
| UNAM Montero | Arquitectura turística : Hotel Camino Real, | México | El autor, | 2001 | 164 p. | | Tesis | UNAM | 001-00121-M18-2001-12 |

INVENTARIO BIBLIOGRAFICO DEL URBANISMO MODERNAS EN MEXICO.
 LA HISTORIA E IDENTIDAD DE LAS CIUDADES RECIENTES CLAVE IN403107-3
 PAG.140

| AUTOR | TITULO | PAIS | EDITORIAL | AÑO | PAGINAS | OTRO | TIPO | ARCHIVO | CLASIFICACION |
|---|---|--------|---|------|---------|------|----------|---------------------|----------------------|
| Martines, Lizbeth. | Bahías de Huatulco | | | | | | | | |
| UNAM Uscanga Valerio, Marco Tulio | Aeropuerto Internacional de Bahías de Huatulco | México | México | 1990 | 102 p. | | Tesis | UNAM | 001-00121-U3-1990-16 |
| INAH Enrique Fernández Dávila, Susana Gómez Serafín | Arqueología de Huatulco, Oaxaca : memoria de la primera temporada de campo del proyecto arqueológico Bahías de Huatulco / | México | SEP, Instituto Nacional de Antropología e Historia, | 1988 | 154 p | | Libro | Biblioteca Nacional | G 972.7262301 FER.a. |
| SECTUR | Bahías de Huatulco | México | : Secretaría de Turismo, Fondo Nacional de Fomento al Turismo | | 10 p. | | Folleto | SECTUR | 338.4791 F65 H83p |
| SECTUR | Desarrollo turístico Bahías de Huatulco, Oaxaca | México | FONATUR | | 100 p. | | Catalogo | SECTUR | 338.9009172 D48 |
| UNAM Garza Ortiz, Cristina. | Desarrollo turístico y desarrollo educativo en Oaxaca, problemática, alcances y logros : el caso de Bahías de | México | El Autor | 2002 | 157 p. | | Tesis | UNAM | 001-01025-G11-2002-3 |

INVENTARIO BIBLIOGRAFICO DEL URBANISMO MODERNAS EN MEXICO.
 LA HISTORIA E IDENTIDAD DE LAS CIUDADES RECIENTES CLAVE IN403107-3
 PAG.141

| AUTOR | TITULO | PAIS | EDITORIAL | AÑO | PAGINAS | OTRO | TIPO | ARCHIVO | CLASIFICACION |
|--|---|--------|-----------|------|---------|------|-------------------|---------|--------------------------|
| | Huatulco | | | | | | | | |
| UNAM Alegría Chacon, Gustavo. | Desarrollo Turístico Bahías de Huatulco : Control de inversiones | México | El Autor | 1988 | 80 p. | | Tesis | UNAM | 001-01121- A15-1988-1 |
| SECTUR | Estrategia global de desarrollo : proyecto Huatulco-Puerto Escondido | México | SECTUR | | | | Guía Turística | SECTUR | 338.4791 F65 E88g |
| UNAM Vázquez Solís, Valente. | Las dependencias regionales y globales de la economía turística en Bahías de Huatulco, Oaxaca | México | El Autor | 2005 | 177 p. | | Tesis | UNAM | 001-01084-V1- 2005 |
| UNAM Pérez- Salas Cantu, Juan Carlos. | La plantación urbana institucional : el caso de las Bahías de Huatulco | México | El Autor | 1995 | 127 p. | | Tesis | UNAM | 001-00165-P1- 1996-2 |
| UNAM | La plantación democrática y el desarrollo de proyectos en el sector turismo; el caso de Bahías de Huatulco, Oaxaca | México | El Autor | 1989 | 211 p. | | Tesis | UNAM | 001-00422-C6- 1989-2 |
| UNAM | Localización proyecto y | México | El Autor | 1988 | 119 p. | | Tesis | UNAM | 001-21121-C5- |

INVENTARIO BIBLIOGRAFICO DEL URBANISMO MODERNAS EN MEXICO.
 LA HISTORIA E IDENTIDAD DE LAS CIUDADES RECIENTES CLAVE IN403107-3
 PAG.143

| AUTOR | TITULO | PAIS | EDITORIAL | AÑO | PAGINAS | OTRO | TIPO | ARCHIVO | CLASIFICACION |
|--|---|--------|-----------|------|---------|------|----------|---------------------|--------------------------------|
| SECTUR | Proyecto ejecutivo de urbanización playa Maguey, Bahías de Huatulco, Oax. [CD-ROM] | México | SECTUR | 2003 | | | CD-ROM | SECTUR | 338.9009172 D48 I53 No.73 2003 |
| SECTUR | Proyecto de bahías de Huatulco Oaxaca | México | SECTUR | | 10 p. | | Folleto | SECTUR | 338.4791 F65 B34p |
| UNAM Loeza Méndez, Janette Marisa. | Promoción y difusión del ecoturismo y turismo de aventura en Bahías de Huatulco | México | El Autor | 2006 | 136 p. | | Tesis | UNAM | 001-00673-A1-2006 |
| UNAM Ortiz Sánchez, Leonides. | Proyecto de inversión instalación de un hotel cinco estrellas en Bahías de Huatulco, Oaxaca | México | El Autor | 1996 | 110 p. | | Tesis | UNAM | 001-00821-O2-1996-8 |
| UNAM Estrada Sánchez, José Luis. | Planeación de una infraestructura turística : Estudio de caso Bahías de Huatulco | México | El Autor | 1990 | 94 p. | | Tesis | UNAM | 001-21121-E2-1990-1 |
| INEGI | Loma Bonita, estado de Oaxaca : cuaderno estadístico municipal. | México | INEGI | 1994 | 108 p. | | Libro | Biblioteca Nacional | M 352.07272 CUA.m.94 LB |
| INEGI | Loma Bonita, estado de | México | INEGI | 2005 | 165 p. | | Cuaderno | Biblioteca | M 352.07272 |

INVENTARIO BIBLIOGRAFICO DEL URBANISMO MODERNAS EN MEXICO.
 LA HISTORIA E IDENTIDAD DE LAS CIUDADES RECIENTES CLAVE IN403107-3
 PAG.144

| AUTOR | TITULO | PAIS | EDITORIAL | AÑO | PAGINAS | OTRO | TIPO | ARCHIVO | CLASIFICACION |
|--|--|--------|---|--------|---------|----------|-------------|----------------|--------------------|
| | Oaxaca : cuaderno estadístico municipal. | | | | | | Estadístico | Nacional | CUA.m.05 LB |
| Seminario Franco-Mexicano (1982 : México, DF.) | El puerto industrial de Salina Cruz, Oaxaca : Seminario Franco-Mexicano, julio, 1982 | México | México : Universidad Nacional Autónoma de México, Instituto de Geografía : Centro de Investigaciones y Documentación de América Latina : Centre National de la Recherche Scientifique | 1984. | 186 p | | Libro | Instituto Mora | (G)/338.6042 SEM.p |
| Instituto Mora | Puertos-libres mexicanos : Salina-Cruz, Puerto-México, Matías-Romero Topolobampo | México | México | 1944]. | 66 p | F. Conde | Libro | Instituto Mora | G)/D347.972 PUE |
| Junta de Puertos Libres Mexicanos | Salina Cruz y rehabilitación del Istmo de Tehuantepec : opúsculo presentado por Puertos Libres Mexicanos ante el Congreso Científico | México | México : [Puertos Libres Mexicanos], | 1951. | 11 p | | Libro | Instituto Mora | (G)/300.2 MIS.7 |

INVENTARIO BIBLIOGRAFICO DEL URBANISMO MODERNAS EN MEXICO.
 LA HISTORIA E IDENTIDAD DE LAS CIUDADES RECIENTES CLAVE IN403107-3
 PAG.145

| AUTOR | TITULO | PAIS | EDITORIAL | AÑO | PAGINAS | OTRO | TIPO | ARCHIVO | CLASIFICACION |
|-------------------------|---|--------|--|-------|------------|------|---------------------|----------------|------------------|
| | Mexicano en conmemoración del cuarto centenario de la Universidad Mexicana | | | | | | | | |
| Ornelas López, José Luz | Movimiento campesino y desarrollo regional en Tuxtepec : tres invasiones de tierras en el mirador Loma Bonita | México | Oaxaca : Universidad Autónoma Benito Juárez de Oaxaca, Instituto de Investigaciones Sociológicas, 1983 | 1983 | 37, [1] h. | | Libro | Instituto Mora | (G)/305.56 ORN.m |
| Romero, Matías | Informe de Matías Romero al gobernador del Estado de Oaxaca, respecto a la compañía que organizo para construir el ferrocarril de Oaxaca, y del traspaso que hizo de la concesión de 25 de agosto de 1880 | México | Oaxaca : Imprenta del Estado en el Obispado, | 1881. | 52 p | | Libro en Fotocopias | Instituto Mora | (G)/972.74 MIS.4 |

INVENTARIO BIBLIOGRAFICO DEL URBANISMO MODERNAS EN MEXICO.
 LA HISTORIA E IDENTIDAD DE LAS CIUDADES RECIENTES CLAVE IN403107-3
 PAG.146

| AUTOR | TITULO | PAIS | EDITORIAL | AÑO | PAGINAS | OTRO | TIPO | ARCHIVO | CLASIFICACION |
|-------|--------|------|-----------|-----|---------|------|------|---------|---------------|
|-------|--------|------|-----------|-----|---------|------|------|---------|---------------|

QUINTANA ROO

| | | | | | | | | | |
|---|--|--------|---------------------------|-------|--------|--|--|---------|---------------------|
| Quintana Roo (Estado). Gobierno. H. Ayuntamiento de Benito Juárez | Acuerdos del Cabildo respecto al Plan de ordenamiento ecológico y turístico del corredor Cancún - Tulúm, Quintana Roo. | México | Quintana Roo: el gobierno | 1993. | 21 p. | | Desarrollo urbano - Quintana Roo - Benito Juárez | SEDESOL | 341.42 1993-QROO-1 |
| Quintana Roo (Estado). Gobierno. H. Ayuntamiento de Benito Juárez | Programa parcial de mejoramiento de Cancún - Ejido Alfredo V. Bonfil, Quintana Roo. | México | Quintana Roo: el gobierno | 1990. | | 2 v.; 9 planos. Vol. 1.- Programa parcial; Vol. 2.- Anexo gráfico: 9 planos. | Desarrollo urbano - Quintana Roo - Benito Juárez | SEDESOL | 711.43 1990-QROO-16 |
| Quintana Roo (Estado). Gobierno. | Plan regional de ordenamiento ecológico, urbano y turístico del corredor | México | Quintana Roo: el gobierno | 1991. | 200 p. | | Ecología - Quintana Roo - Cancún | SEDESOL | 711.42 1991-QROO-17 |

INVENTARIO BIBLIOGRAFICO DEL URBANISMO MODERNAS EN MEXICO.
 LA HISTORIA E IDENTIDAD DE LAS CIUDADES RECIENTES CLAVE IN403107-3
 PAG.147

| AUTOR | TITULO | PAIS | EDITORIAL | AÑO | PAGINA S | OTRO | TIPO | ARCHIVO | CLASIFICACION |
|----------------------------------|--|--------|---------------------------------|-------|--------------------------|--|---|---------|---------------------|
| H. Ayuntamiento de Benito Juárez | Cancún-Tulum, Quintana Roo. | | | | | | Desarrollo turístico - Quintana Roo - Tulum | | |
| Quintana Roo (Estado). Gobierno | Plan director de desarrollo urbano del centro de población de Cancún, Quintana Roo: carta urbana. | México | Quintana Roo: el gobierno | 1985. | | Plano. | Desarrollo urbano - Quintana Roo - Cancún | SEDESOL | 711.41 1985-QROO-20 |
| Quintana Roo (Estado). Gobierno | Programa de ordenamiento ecológico territorial de la región denominada Corredor Cancún-Tulum, Quintana Roo. Decreto. | México | Quintana Roo: Periódico Oficial | 2001. | 44 p. | Periódico Oficial No. 10 extraordinario del 16 de noviembre de 2001. | Ecología - Quintana Roo - Cancún Ecología - Quintana Roo - Tulum | SEDESOL | 711.42 2001-QROO-21 |
| Quintana Roo (Estado). Gobierno | Programa de ordenamiento ecológico para el desarrollo urbano y turístico del corredor Cancún-Tulum, Quintana Roo. | México | Quintana Roo: el gobierno | 1992. | 50 p.; incluye 3 planos. | | Ecología - Quintana Roo - Cancún Ecología - Quintana Roo - Tulum | SEDESOL | 711.42 1992-QROO-23 |
| Quintana Roo | Programa parcial de | México | Quintana Roo: el | 1990. | 150 p. | | Desarrollo | SEDESOL | 711.43 1990- |

INVENTARIO BIBLIOGRAFICO DEL URBANISMO MODERNAS EN MEXICO.
 LA HISTORIA E IDENTIDAD DE LAS CIUDADES RECIENTES CLAVE IN403107-3
 PAG.148

| AUTOR | TITULO | PAIS | EDITORIAL | AÑO | PAGINAS | OTRO | TIPO | ARCHIVO | CLASIFICACION |
|---|---|--------|---------------------------|-------|---------------------------|---|---|---------|---------------------|
| Roo (Estado). Gobierno. H. Ayuntamiento de Benito Juárez | mejoramiento de Cancún, Quintana Roo. | | gobierno | | | | urbano - Quintana Roo - Benito Juárez | | QROO-24 |
| Quintana Roo (Estado). Gobierno. H. Ayuntamiento de Benito Juárez | Plan director de desarrollo urbano de Cancún, Quintana Roo. | México | Quintana Roo: el gobierno | 1992. | 178 p.; incluye 11 planos | | Desarrollo urbano - Quintana Roo - Cancún | SEDESOL | 711.43 1992-QROO-25 |
| Quintana Roo (Estado). Gobierno. H. Ayuntamiento de Benito Juárez | Plan director de desarrollo urbano de Cancún, Quintana Roo. | México | Quintana Roo: el gobierno | 1990. | | 2 v.; 14 planos. Vol. 1.- Plan director; Vol. 2.- Anexo gráfico: 14 planos. | Desarrollo urbano - Quintana Roo - Cancún | SEDESOL | 711.43 1990-QROO-26 |
| Quintana Roo | Cancún 1982-1993: | México | Quintana Roo: el | 1982. | 8 p. | | Desarrollo | SEDESOL | 711.41 1982- |

INVENTARIO BIBLIOGRAFICO DEL URBANISMO MODERNAS EN MEXICO.
 LA HISTORIA E IDENTIDAD DE LAS CIUDADES RECIENTES CLAVE IN403107-3
 PAG.149

| AUTOR | TITULO | PAIS | EDITORIAL | AÑO | PAGINA S | OTRO | TIPO | ARCHIVO | CLASIFICACION |
|------------------------------|------------------------------------|------|-----------|-----|-------------|------|---|---------|---------------|
| Roo (Estado). Gobierno | análisis de crecimiento urbano. | | gobierno | | | | urbano - Quintana Roo - Cancún | | QROO-27 |

INVENTARIO BIBLIOGRAFICO DEL URBANISMO MODERNAS EN MEXICO.
 LA HISTORIA E IDENTIDAD DE LAS CIUDADES RECIENTES CLAVE IN403107-3
 PAG.150

| AUTOR | TITULO | PAIS | EDITORIAL | AÑO | PAGINAS | OTRO | TIPO | ARCHIVO | CLASIFICACION |
|----------------------------------|--|---------|-----------|-------|---------|--|--|---------|---------------------|
| Secretaría de Desarrollo Social. | Restitución aerofotogramétrica para la zona costera de Paamul-Tulum en el corredor Cancún-Tulum, Quintana Roo. | México. | SEDESOL | 1999. | | 2 v.; il. color y disco compacto Vol. 1.- Álbum Fotográfico de puntos GPS, Memoria de Cálculo, ajuste de GPS, Listado de Coordenadas UTM; Vol. 2.- Listado de Coordenadas UTM de los puntos de control fotogramétrico; Vol. 3.- Disco con documento y planos.. | Desarrollo urbano - Quintana Roo - Cancún Desarrollo urbano - Quintana Roo - Tulum | SEDESOL | 712.3 1999-QROO-29 |
| Fondo Nacional de | Plan de ordenamiento del Sistema Lagunar Nichupté Cancún, | México | FONATUR | 1992. | | 2 v.; 9 planos. Vol. 1.- Antecedentes | Desarrollo urbano - Quintana | SEDESOL | 711.43 1992-QROO-30 |

INVENTARIO BIBLIOGRAFICO DEL URBANISMO MODERNAS EN MEXICO.
 LA HISTORIA E IDENTIDAD DE LAS CIUDADES RECIENTES CLAVE IN403107-3
 PAG.151

| AUTOR | TITULO | PAIS | EDITORIAL | AÑO | PAGINAS | OTRO | TIPO | ARCHIVO | CLASIFICACION |
|---|---|---------|---------------------------|-------|--------------------------|--|---|---------|----------------------|
| Fomento al Turismo. | Quintana Roo. | | | | | ; Vol. 2.- Anexo gráfico: 9 planos. | Roo - Cancún | | |
| Secretaría de Desarrollo Urbano y Ecología. | Estudio de ordenamiento ecológico del Sistema Lagunar de Nichupté, Cancún, Quintana Roo. | México. | SEDUE | 1990. | | 2 v.; fotos en b/n, 4 planos. Vol. 1.- Versión preliminar; Vol. 2.- Anexo gráfico: 4 planos. | Ecología - Quintana Roo - Cancún | SEDESOL | 711.42 1990-QROO-31 |
| Secretaría de Desarrollo Social. | Diversos documentos correspondientes al polígono de fauna y flora del corredor Cancún-Tulum, Quintana Roo. | México. | SEDESOL | 1999. | 40 p.; incluye 5 planos. | | Ecología - Quintana Roo - Cancún Ecología - Quintana Roo - Tulum | SEDESOL | 354.349 1999-QROO-41 |
| Quintana Roo (Estado). Gobierno | Acuerdo de coordinación para el ordenamiento ecológico de la región denominada corredor Cancún-Tulum, Quintana Roo. | México | Quintana Roo: el gobierno | 1994. | | 2 v. Vol. 1.- Antecedentes; Vol. 2.- Anexo gráfico: 11 planos. | Ecología - Quintana Roo - Cancún Ecología - Quintana Roo - | SEDESOL | 711.42 1994-QROO-42 |

INVENTARIO BIBLIOGRAFICO DEL URBANISMO MODERNAS EN MEXICO.
LA HISTORIA E IDENTIDAD DE LAS CIUDADES RECIENTES CLAVE IN403107-3
PAG.152

| AUTOR | TITULO | PAIS | EDITORIAL | AÑO | PAGINA S | OTRO | TIPO | ARCHIVO | CLASIFICACION |
|-------|--------|------|-----------|-----|-------------|------|-------|---------|---------------|
| | | | | | | | Tulum | | |

INVENTARIO BIBLIOGRAFICO DEL URBANISMO MODERNAS EN MEXICO.
 LA HISTORIA E IDENTIDAD DE LAS CIUDADES RECIENTES CLAVE IN403107-3
 PAG.153

| AUTOR | TITULO | PAIS | EDITORIAL | AÑO | PAGINAS | OTRO | TIPO | ARCHIVO | CLASIFICACION |
|---|--|---------|--------------------------------|-------|------------------------|--------|--|---------|----------------------|
| Quintana Roo. Fondo Nacional de Fomento al Turismo. | Programa subregional de desarrollo urbano del corredor Cancún-Rivera Maya, Quintana Roo. | México | FONATUR | 2001. | 30 p. | | Desarrollo urbano - Quintana Roo - Cancún Desarrollo urbano - Quintana Roo - Rivera Maya | SEDESOL | 711.43 2001-QROO-53 |
| Secretaría de Desarrollo Urbano y Ecología. | Zona turística de Cancún y corredor Cancún-Tulum, Quintana Roo. Estrategias de protección ecológica. | México. | SEDUE | s/f. | 14 p.; 10 fotos color. | | Desarrollo turístico - Quintana Roo - Cancún | SEDESOL | 711.558 QROO-64 |
| Benito Juárez (Quintana Roo). Ayuntamiento | Declaratoria de usos y destinos de la zona urbana de Benito Juárez, Cancún, Quintana Roo. | México | Benito Juárez: el ayuntamiento | 2001. | | Plano. | Desarrollo urbano - Quintana Roo - Benito Juárez | SEDESOL | 341.42 QROO-68 |
| Fondo Nacional de Fomento | Estrategia de desarrollo urbano y turístico del corredor Cancún-Riviera Maya 2025. | México. | FONATUR | 2000. | 85 p. | | Desarrollo urbano - Quintana Roo - | SEDESOL | 711.558 2000-QROO-73 |

INVENTARIO BIBLIOGRAFICO DEL URBANISMO MODERNAS EN MEXICO.
 LA HISTORIA E IDENTIDAD DE LAS CIUDADES RECIENTES CLAVE IN403107-3
 PAG.154

| AUTOR | TITULO | PAIS | EDITORIAL | AÑO | PAGINAS | OTRO | TIPO | ARCHIVO | CLASIFICACION |
|--|---|---------|------------------------------|-------|------------------------------|--------------------------|--|---------|-------------------------|
| | | | | | | | Cancún Desarrollo turístico - Quintana Roo - Riviera Maya | | |
| Fondo Nacional de Fomento al Turismo. | Planos de lotificación de desarrollo turístico de Cancún, Quintana Roo. | México. | FONATUR | s/f. | | 48 planos. | Desarrollo turístico - Quintana Roo - Cancún | SEDESOL | 711.41 QROO- 74 |
| Quintana Roo (Estado). Gobierno | Plan parcial de ordenamiento urbano del corredor Cancún- Aeropuerto, Municipio de Benito Juárez, Estado de Quintana Roo. | México | Quintana Roo: el gobierno | 1998. | 129 p.: incluye plano. | Documento preliminar. | Aeropuert os - Quintana Roo - Benito Juárez | SEDESOL | 711.78 1998- QROO-75 |
| Quintana Roo (Estado). Gobierno | Plan de desarrollo urbano, turístico y ecológico del corredor Cancún-Tulum, Quintana Roo. | México | Quintana Roo: el gobierno | 1990. | 300 p. | | Desarrollo urbano - Quintana Roo - Cancún Desarrollo turístico - Quintana Roo - Tulum | SEDESOL | 711.42 1990- QROO-79 |

INVENTARIO BIBLIOGRAFICO DEL URBANISMO MODERNAS EN MEXICO.
 LA HISTORIA E IDENTIDAD DE LAS CIUDADES RECIENTES CLAVE IN403107-3
 PAG.155

| AUTOR | TITULO | PAIS | EDITORIAL | AÑO | PAGINA S | OTRO | TIPO | ARCHIVO | CLASIFICACION |
|--|--|---------|---------------------------------|-------|-------------|--|--|---------|---------------------|
| Fondo Nacional de Fomento al Turismo. | Desarrollo turístico Cancún, Quintana Roo. | México. | FONATUR | 1974. | | 2 v.; 38 planos Vol. 1.- Anexo gráfico: 21 planos; Vol. 2.- Anexo gráfico: 17 planos.. | Desarrollo turístico - Quintana Roo - Cancún | SEDESOL | 711.41 1974-QROO-80 |
| Quintana Roo (Estado). Gobierno | Desarrollo turístico Cancún, Quintana Roo. | México | Quintana Roo: el gobierno | 2001. | | Disco compacto con 9 planos. | Desarrollo urbano - Quintana Roo - Cancún | SEDESOL | 711.41 2001-QROO-90 |
| Quintana Roo (Estado). Gobierno. H. Ayuntamiento de Benito Juárez. | Actualización de la carta urbana de la Ciudad de Cancún, Quintana Roo. | México | Quintana Roo: el gobierno | 2002. | | Disco compacto. | Desarrollo urbano - Quintana Roo - Cancún | SEDESOL | 711.41 2002-QROO-91 |
| Quintana Roo (Estado). Gobierno. H. Ayuntamiento de Benito | Plan director de desarrollo urbano de la Ciudad de Cancún, Quintana Roo. | México | Quintana Roo: Periódico Oficial | 1998. | | Disco compacto con documento y planos. Periódico Oficial del 7 de diciembre | Desarrollo urbano - Quintana Roo - Cancún | SEDESOL | 711.43 1998-QROO-92 |

INVENTARIO BIBLIOGRAFICO DEL URBANISMO MODERNAS EN MEXICO.
 LA HISTORIA E IDENTIDAD DE LAS CIUDADES RECIENTES CLAVE IN403107-3
 PAG.156

| AUTOR | TITULO | PAIS | EDITORIAL | AÑO | PAGINA S | OTRO | TIPO | ARCHIVO | CLASIFICACION |
|--|---|---------|------------------------------------|-------|-------------|---------------------|--|---------|---------------------|
| Juárez | | | | | | de 1998. | | | |
| Quintana Roo (Estado). Gobierno | Plan director de desarrollo urbano de la Ciudad de Cancún, Quintana Roo. | México | Quintana Roo: Periódico Oficial | 1993. | 95 p. | | Desarrollo urbano - Quintana Roo - Chetumal | SEDESOL | 711.43 1993-QROO-96 |
| Othón Puentes (Quintana Roo). Municipio | Plan de desarrollo urbano del Municipio de Othón Puentes Blanco, Quintana Roo. | México | Othón Puentes Blanco: el municipio | 1999. | 83 p. | Documento síntesis. | Desarrollo urbano - Quintana Roo - Othón Puentes Blanco | SEDESOL | 711.43 1999-QROO-6 |
| Quintana Roo (Estado). Gobierno. H. Ayuntamiento de Othón Puentes Blanco | Plan municipal de desarrollo urbano de Othón Puentes Blanco, Quintana Roo. | México | Quintana Roo: el gobierno | s/f. | | 15 planos | Desarrollo urbano - Quintana Roo - Othón Puentes Blanco. | SEDESOL | 711.41 QROO-7 |
| Secretaría de Desarrollo Social. | Esquema de desarrollo urbano de Xcalak a corto plazo: Municipio de Othón P. Blanco, Quintana Roo. | México. | SEDESOL | 1996. | 71 p. | | Desarrollo urbano - Quintana Roo - Othón Puentes Blanco | SEDESOL | 711.43 1996-QROO-8 |

INVENTARIO BIBLIOGRAFICO DEL URBANISMO MODERNAS EN MEXICO.
 LA HISTORIA E IDENTIDAD DE LAS CIUDADES RECIENTES CLAVE IN403107-3
 PAG.157

| AUTOR | TITULO | PAIS | EDITORIAL | AÑO | PAGINAS | OTRO | TIPO | ARCHIVO | CLASIFICACION |
|---|---|---------|---------------------------------------|-------|---------|---|---|---------|----------------------|
| Secretaría de Asentamientos Humanos y Obras Públicas. | Ecoplán del Municipio de Othón Puentes Blanco, Quintana Roo. | México. | SAHOP | 1980. | | Plano. | Ecología - Quintana Roo - Othón Puentes Blanco | SEDESOL | 711.3 1980-QROO-9 |
| Quintana Roo (Estado). Gobierno | Plan de desarrollo urbano del área metropolitana de Chetumal-Calderitas-Xulha, Municipio de Othón Puentes Blanco, Quintana Roo. | México | Quintana Roo: Periódico Oficial | 1995. | 51 p. | | Desarrollo urbano - Quintana Roo - Othón Puentes Blanco | SEDESOL | 711.43 1995-QROO-10 |
| Quintana Roo (Estado). Gobierno | Plan director de desarrollo urbano del centro de población de Chetumal, Quintana Roo. | México | Quintana Roo: el gobierno | 1985. | | Plano. | Desarrollo urbano - Quintana Roo - Chetumal | SEDESOL | 711.41 1985-QROO-37 |
| Othón P. Blanco (Quintana Roo). Ayuntamiento | Modernización catastral de la Ciudad de Chetumal y zonas conurbanas. | México | Othón P. Blanco: el ayuntamiento | 1993. | 100 p. | Expediente técnico. | Catastro - Quintana Roo - Othón P. Blanco | SEDESOL | 352.387 1993-QROO-56 |
| Othón Puentes Blanco (Quintana Roo). | Imagen urbana de la Ciudad de Chetumal, Othón Puentes Blanco, Quintana Roo. | México | Othón Puentes Blanco: el ayuntamiento | 1994. | | 2 v. Vol. 1.- Programa de inversión; Vol. 2.- Memoria | Desarrollo urbano - Quintana Roo - Chetumal | SEDESOL | 711.4 1994-QROO-67 |

INVENTARIO BIBLIOGRAFICO DEL URBANISMO MODERNAS EN MEXICO.
 LA HISTORIA E IDENTIDAD DE LAS CIUDADES RECIENTES CLAVE IN403107-3
 PAG.158

| AUTOR | TITULO | PAIS | EDITORIAL | AÑO | PAGINA S | OTRO | TIPO | ARCHIVO | CLASIFICACION |
|----------------------------------|---|---------|---------------------------------|-------|--------------------------|---|--|---------|---------------------|
| Ayuntamiento | | | | | | descriptiva. | | | |
| Secretaría de Desarrollo Social. | Esquema de desarrollo urbano de Majahual a corto plazo: Municipio de Othón P. Blanco, Quintana Roo. | México. | SEDESOL | 1996. | 72 p | | Desarrollo urbano - Quintana Roo - Majahual | SEDESOL | 711.43 1996-QROO-71 |
| Secretaría de Desarrollo Social. | Esquema de desarrollo urbano de Xcalak a corto plazo: Municipio de Othón P. Blanco, Quintana Roo. | México. | SEDESOL | 1999. | 71 p.; incluye 7 planos. | | Desarrollo urbano - Quintana Roo - Othón P. Blanco | SEDESOL | 711.43 1999-QROO-78 |
| Quintana Roo (Estado). Gobierno | Programa de desarrollo urbano de Bacalar, Municipio Othón P. Blanco, Quintana Roo. | México | Quintana Roo: el gobierno | 2001. | | 3 v.; Discos compactos. Vol. 1.- Documento; Vol. 2.- Disco con planos; Vol. 3.- Disco con documento | Desarrollo urbano - Quintana Roo - Othón P. Blanco | SEDESOL | 711.43 2001-QROO-89 |
| Quintana Roo (Estado). Gobierno | Plan director de desarrollo urbano de la Ciudad de Cancún, Quintana Roo. | México | Quintana Roo: Periódico Oficial | 1993. | 95 p. | Periódico oficial de 12 de enero de 1993. | Desarrollo urbano - Quintana Roo - Chetumal | SEDESOL | 711.43 1993-QROO-96 |
| Quintana Roo (Estado). | Plan de desarrollo urbano de Playa del Carmen, Solidaridad, | México | Quintana Roo: el gobierno | 1993. | | 2 v.; 28 planos. Vol. 1.- | Desarrollo urbano - Quintana | SEDESOL | 711.41 1993-QROO-47 |

INVENTARIO BIBLIOGRAFICO DEL URBANISMO MODERNAS EN MEXICO.
 LA HISTORIA E IDENTIDAD DE LAS CIUDADES RECIENTES CLAVE IN403107-3
 PAG.159

| AUTOR | TITULO | PAIS | EDITORIAL | AÑO | PAGINAS | OTRO | TIPO | ARCHIVO | CLASIFICACION |
|---|---|--------|---------------------------------|-------|--------------------------|---|---|---------|---------------------|
| Gobierno | Quintana Roo. | | | | | Documento: Vol. 2.- Anexo gráfico: 28 planos. | Roo - Solidaridad | | |
| Quintana Roo (Estado). Gobierno | Plan director de desarrollo urbano de Playa del Carmen, Municipio de Solidaridad, Quintana Roo. | México | Quintana Roo: Periódico Oficial | 1996. | 80 p.; incluye 8 planos. | Periódico Oficial No. 6 Bis del 29 de marzo de 1996 | Desarrollo urbano - Quintana Roo - Solidaridad | SEDESOL | 711.43 1996-QROO-50 |
| Quintana Roo (Estado). Gobierno | Proyecto de lotificación y sembrado del fraccionamiento "Rancho Mariana", Playa del Carmen, Quintana Roo. | México | Quintana Roo: el gobierno | 2001. | | Plano. | Desarrollo urbano - Quintana Roo - Playa del Carmen | SEDESOL | 711.59 2001-QROO-69 |
| Quintana Roo. Secretaría de Desarrollo Urbano y Medio Ambiente | Programa de desarrollo urbano de Playa del Carmen, Quintana Roo. | México | Quintana Roo: SEDUMA | 2002. | | Disco compacto con documento y 23 planos. | Desarrollo urbano - Playa del Carmen - Quintana Roo | SEDESOL | 711.43 2002-QROO-97 |
| México | Área de protección, mejoramiento, conservación y restauración de la biosfera Sian Ka'an, | México | México: Diario Oficial | 1986. | 6 p. | Diario Oficial de fecha 20 de enero de 1986. | Ecología - Quintana Roo - Cozumel Ecología - | SEDESOL | 341.42 1986-QROO-2 |

INVENTARIO BIBLIOGRAFICO DEL URBANISMO MODERNAS EN MEXICO.
 LA HISTORIA E IDENTIDAD DE LAS CIUDADES RECIENTES CLAVE IN403107-3
 PAG.160

| AUTOR | TITULO | PAIS | EDITORIAL | AÑO | PAGINAS | OTRO | TIPO | ARCHIVO | CLASIFICACION |
|---|--|---------|------------------------|-------|---------|--|---|---------|---------------------|
| | ubicada en los municipios de Cozumel y Felipe Carrillo Puerto, Quintana Roo. | | | | | | Quintana Roo - Felipe Carrillo Puerto | | |
| Secretaría de Desarrollo Urbano y Ecología. | Programa de desarrollo urbano de Felipe Carrillo Puerto. | México. | SEDUE | 1988. | | 2 v.; 28 planos Vol. 1.- Antecedentes ; Vol. 2.- Anexo gráfico: 28 planos.. | Desarrollo urbano - Quintana Roo - Felipe Carrillo Puerto | SEDESOL | 711.43 1988-QROO-65 |
| Quintana Roo. Banco Nacional de Obras y Servicios Públicos. | Programa de desarrollo urbano del centro de población de Felipe Carrillo Puerto, Quintana Roo. | México | Quintana Roo: BANOBRAS | 2001. | | Disco compacto con documento y 24 planos. Incluye taller de planeación estratégica, versión abreviada. | Desarrollo urbano - Quintana Roo - Felipe Carrillo Puerto | SEDESOL | 711.43 2001-QROO-87 |
| Quintana Roo. Secretaría de Desarrollo Urbano | Programa de desarrollo urbano del centro de población de Felipe Carrillo Puerto, Quintana Roo. | México | Quintana Roo: SEDUMA | 2002. | | Disco compacto con documento, memoria técnica, | Desarrollo urbano - Quintana Roo - Felipe Carrillo | SEDESOL | 711.43 2002-QROO-98 |

INVENTARIO BIBLIOGRAFICO DEL URBANISMO MODERNAS EN MEXICO.
 LA HISTORIA E IDENTIDAD DE LAS CIUDADES RECIENTES CLAVE IN403107-3
 PAG.161

| AUTOR | TITULO | PAIS | EDITORIAL | AÑO | PAGINAS | OTRO | TIPO | ARCHIVO | CLASIFICACION |
|---|---|---------|---------------------------------|-------|-----------------------|---|---|---------|---------------------|
| y Medio Ambiente | | | | | | taller de planeación, anexos, versión abreviada y planos. | Puerto | | |
| Quintana Roo (Estado). Gobierno | Plan de desarrollo urbano del área metropolitana de Chetumal-Calderitas-Xel-ha, Quintana Roo. | México | Quintana Roo: Periódico Oficial | 2001. | 18 p.; incluye plano. | Periódico oficial No. 6. de fecha 30 de marzo de 2001. | Desarrollo urbano - Quintana Roo - Chetumal Desarrollo urbano - Quintana Roo - Calderitas Desarrollo urbano - Quintana Roo - Xel-ha | SEDESOL | 711.43 2001-QROO-12 |
| Secretaría de Desarrollo Urbano y Ecología. | Programa de desarrollo urbano de Chetumal Calderitas, Quintana Roo: versión abreviada. | México. | SEDUE | 1988. | 63 p. | | Desarrollo urbano - Quintana Roo - Chetumal Desarrollo urbano - Quintana Roo - | SEDESOL | 711.43 1988-QROO-32 |

INVENTARIO BIBLIOGRAFICO DEL URBANISMO MODERNAS EN MEXICO.
 LA HISTORIA E IDENTIDAD DE LAS CIUDADES RECIENTES CLAVE IN403107-3
 PAG.162

| AUTOR | TITULO | PAIS | EDITORIAL | AÑO | PAGINA S | OTRO | TIPO | ARCHIVO | CLASIFICACION |
|---|--|---------|---------------------------------|-------|-------------------------|---|---|---------|---------------------|
| Secretaría de Comunicaciones y Transportes. | Esquema de acciones integradas para el mejoramiento urbano en la Ciudad de Chetumal, Quintana Roo. | México. | SCT | 1990. | 8 p.; incluye 3 planos. | | Calderitas Desarrollo urbano - Quintana Roo - Chetumal | SEDESOL | 711.13 1990-QROO-34 |
| Quintana Roo (Estado). Gobierno. H. Ayuntamiento de Othón Puente Blanco | Plan director de desarrollo urbano de Chetumal, Quintana Roo. | México | Quintana Roo: el gobierno | 1984. | | 2 v.; 34 planos. Vol. 1.- Plan director; Vol. 2.- Anexo gráfico: 34 planos. | Desarrollo urbano - Quintana Roo - Chetumal | SEDESOL | 711.43 1984-QROO-36 |
| Quintana Roo (Estado). Gobierno | Modificaciones al Plan de desarrollo urbano del área metropolitana de Chetumal-Calderitas-Xulha, Municipio de Othón Puente Blanco, Quintana Roo. | México | Quintana Roo: Periódico Oficial | 1997. | 16 p. | Periódico Oficial del 7 de marzo de 1997. | Desarrollo urbano - Quintana Roo - Othón Puente Blanco | SEDESOL | 711.43 1997-QROO-11 |
| Fondo Nacional de Fomento al Turismo. | Plano de proyecto para la elaboración de los estudios de restitución aerofotométrica para la zona denominada Corredor Cancún-Rivera | México. | FONATUR | 1999. | | Plano. | Desarrollo urbano - Quintana Roo - Cancún Desarrollo | SEDESOL | 711.41 1999-QROO-84 |

INVENTARIO BIBLIOGRAFICO DEL URBANISMO MODERNAS EN MEXICO.
 LA HISTORIA E IDENTIDAD DE LAS CIUDADES RECIENTES CLAVE IN403107-3
 PAG.163

| AUTOR | TITULO | PAIS | EDITORIAL | AÑO | PAGINAS | OTRO | TIPO | ARCHIVO | CLASIFICACION |
|---------------------------------------|--|--------|---|------|---------|------|--|---------|--------------------------|
| | Maya, Quintana Roo. | | | | | | urbano- Quintana Roo - Rivera Maya | | |
| SECTUR Ana García de Fuentes | Cancún : turismo y subdesarrollo regional | México | México : UNAM, Dirección General de Publicaciones , | 1979 | 158 p. | | Libro | SECTUR | 711.4099172 G37 1979 |
| SECTUR | Cancún, México : guía turística | México | México : INEGI : Secretaría de Turismo , | 2001 | 61 p. | | Guía Turística | SECTUR | 917.204 G85t C35 2001 |

INVENTARIO BIBLIOGRAFICO DEL URBANISMO MODERNAS EN MEXICO.
 LA HISTORIA E IDENTIDAD DE LAS CIUDADES RECIENTES CLAVE IN403107-3
 PAG.164

| AUTOR | TITULO | PAIS | EDITORIAL | AÑO | PAGINAS | OTRO | TIPO | ARCHIVO | CLASIFICACION |
|----------------|---|--------|--|--------------|-------------|--------------------------|-------------------|----------------|----------------------|
| SECTUR | Diagnostico de destinos turísticos : Cancún | México | FONATUR Asociación Nacional de Cadenas Hoteleras | 1996 | 155 p. | | Libro | SECTUR | 338.479107267 D53 |
| Ruiz, Jerónimo | video guía turística de México Cancún y Cozumel Quintana Roo [VHS] : aspectos históricos, culturales, turísticos y comerciales de Cancún y Cozumel Quintana Roo, México | México | México : I.V.I.S.A : Factor 7 | 1994 | | | video VHS | SECTUR | 917.2047267 S35 1994 |
| Instituto Mora | Cancún | México | México : Instituto Nacional de Antropología e Historia : C-Producciones, | [1996]. | | Disponible en casete VHS | Video grabaciones | Instituto Mora | (VV)/972.67 CAN |
| Instituto Mora | Cancún, Cozumel, Isla Mujeres : the magic spell | México | México : J. R. Fortson, | 1985, c1984. | 14 h. pleg. | | Libro | Instituto Mora | (G)/917.267 CAN.c |

INVENTARIO BIBLIOGRAFICO DEL URBANISMO MODERNAS EN MEXICO.
 LA HISTORIA E IDENTIDAD DE LAS CIUDADES RECIENTES CLAVE IN403107-3
 PAG.165

| AUTOR | TITULO | PAIS | EDITORIAL | AÑO | PAGINAS | OTRO | TIPO | ARCHIVO | CLASIFICACION |
|---|---|--------|--|-------|---------|---|--------------|----------------|---------------------|
| José Valenzuela, Georgette Emilia, colabor. | Felipe Carrillo Puerto | México | México : Instituto Nacional de Estudios Históricos de la Revolución Mexicana : Comisión Nacional para las Celebraciones del 175, | 1985. | 79 p | Aniversario de la Independencia Nacional y 75 Aniversario de la Revolución Mexicana | videografía] | Instituto Mora | G)/923.27265 CAR.fe |
| Lacroix Macosay, Berenice, comp. | Felipe Carrillo Puerto | México | México : Departamento del Distrito Federal, . | 1985. | 160 p | | Libro | Instituto Mora | G)/923.27265 CAR.f |
| Orosa Díaz, Jaime | Felipe Carrillo Puerto : estudio biográfico | México | Mérida : Fondo Editorial de Yucatán, | 1982. | 82 p | | Libro | Instituto Mora | G)/923.27265 CAR.o |
| Sierra Partida, Alfonso, | Felipe Carrillo Puerto : el socialista | México | México : Ediciones Valle de México, | 1973. | 47 p. | | Libro | Instituto Mora | G)/923.672002 MIS.1 |

INVENTARIO BIBLIOGRAFICO DEL URBANISMO MODERNAS EN MEXICO.
 LA HISTORIA E IDENTIDAD DE LAS CIUDADES RECIENTES CLAVE IN403107-3
 PAG.166

| AUTOR | TITULO | PAIS | EDITORIAL | AÑO | PAGINAS | OTRO | TIPO | ARCHIVO | CLASIFICACION |
|--------------------------------|---|--------|---|-------|------------|---|--------------|----------------|-----------------------|
| INEGI | Cancún : México : guía turística urbana | México | Aguascalientes : Instituto Nacional de Estadística Geografía e Informática : Secretaría de Turismo, | 2001. | 61 p. | | Consulta | Instituto Mora | (C)/917.2 GUI.tu QR.c |
| Cardiel Coronel, Cuauhtémoc | Cancún : turismo, subdesarrollo social y expansión sectorio religiosa | México | México : Centro de Investigaciones y Estudios Superiores en Antropología Social, | 1989. | p. [3]-143 | Con: Una comunidad adventista en Quintana Roo | Libro | Instituto Mora | (G)/972.008 CIE.166 |
| García de Fuentes, Ana | Cancún : turismo y subdesarrollo regional | México | México : Universidad Nacional Autónoma de México, Instituto de Geografía, | 1979. | 128 p. | | Libro | Instituto Mora | (G)/917.267 GAR.c |
| Hernández Godínez Rubén | Ayer y hoy : al sur de Quintana Roo | México | Chetumal : [s.n.], 1985. | 1985. | 96 p. | | Libro | Instituto Mora | (G)/972.67 HER.a |
| Vallarta Vélez, Luz del Carmen | Bibliografía de Quintana Roo : un enfoque regional, 1979-1996 | México | Chetumal, Quintana Roo : Universidad de Quintana Roo : Editora Norte-Sur, . | 1997 | 519 p | | Bibliografía | Instituto Mora | (B)/016.97267 VAL.b |

INVENTARIO BIBLIOGRAFICO DEL URBANISMO MODERNAS EN MEXICO.
 LA HISTORIA E IDENTIDAD DE LAS CIUDADES RECIENTES CLAVE IN403107-3
 PAG.167

| AUTOR | TITULO | PAIS | EDITORIAL | AÑO | PAGINAS | OTRO | TIPO | ARCHIVO | CLASIFICACION |
|---|---|--------|---|---------|-------------|----------------------|-----------------|----------------|---------------------------|
| César Dachary, Alfredo, e d. | Frontera Sur : historia y perspectiva : memorias del Encuentro Tres Fronteras, Un Destino | México | Chetumal, Quintana Roo : Centro de Investigaciones de Quintana Roo, | 1991 | 284 p | | Libro | Instituto Mora | (G)/327.720728 ENC.f |
| Roo instituto | Revista mexicana del Caribe | México | Chetumal, Quintana Roo : Universidad de Quintana Roo : Centro de Investigaciones y Estudios Superiores en Antropología Social | 1996- | Volm. | Año 1, no. 1 (1996)- | Periódicas Mora | Instituto Mora | (PM)/972.9 REV.m |
| Fondo del Fomento Editorial del Gobierno del Estado de Quintana Roo | Chetumal | México | [Chetumal, Quintana Roo] : Fondo de Fomento Editorial del Gobierno del Estado de Quintana Roo, | [198-]. | 3 v. : il., | | Libro | Instituto Mora | Bautista Pérez, Francisco |
| Perdigón Castañed | El turismo como detonador del desarrollo | México | México : Ma. T. Perdigón | 2005. | 155 h. | | Tesis Mora | Instituto Mora | (TM)/307.76 PER.t |

INVENTARIO BIBLIOGRAFICO DEL URBANISMO MODERNAS EN MEXICO.
 LA HISTORIA E IDENTIDAD DE LAS CIUDADES RECIENTES CLAVE IN403107-3
 PAG.168

| AUTOR | TITULO | PAIS | EDITORIAL | AÑO | PAGINAS | OTRO | TIPO | ARCHIVO | CLASIFICACION |
|-----------------|---|------|------------------|-----|---------|------|------|---------|---------------|
| a, María Teresa | urbano y modificador del medio ambiente en la ciudad de Playa del Carmen, Quintana Roo, 1990-2000 / Ma. Teresa Perdigón Castañeda | | Castañeda, 2005. | | | | | | |

TABASCO

| | | | | | | | | | |
|---|--|---------|----------------------|-------|----------------|-----------------------|---|---------|--------------------|
| Tabasco (Estado). Gobierno | Programa de desarrollo urbano de Centla Frontera, Tabasco: carta síntesis. | México | Tabasco: el gobierno | 1985. | | Plano. | Desarrollo urbano - Tabasco - Centla Frontera | SEDESOL | 711.41 1985-TAB-2 |
| Secretaría de Asentamientos Humanos y Obras Públicas. | Plan de desarrollo urbano de la cabecera municipal de Frontera, Tabasco | México. | SAHOP | | | | | SEDESOL | 711.43 1979-TAB-6 |
| Tabasco (Estado). Gobierno | Programa maestro de desarrollo portuario de Frontera, Chiltepec y Sánchez Magallanes, Tabasco. | México | Tabasco: el gobierno | 1998. | | 2 v.; incluye planos. | Puertos - Tabasco - Chiltepec | SEDESOL | 711.76 1998-TAB-37 |
| Secretaría de | Plan de desarrollo urbano de la cabecera | México. | SAHOP | 1979. | 65 p.; incluye | | Desarrollo urbano - | SEDESOL | 711.43 1979-TAB-15 |

INVENTARIO BIBLIOGRAFICO DEL URBANISMO MODERNAS EN MEXICO.
 LA HISTORIA E IDENTIDAD DE LAS CIUDADES RECIENTES CLAVE IN403107-3
 PAG.169

| AUTOR | TITULO | PAIS | EDITORIAL | AÑO | PAGINAS | OTRO | TIPO | ARCHIVO | CLASIFICACION |
|---|---|---------|----------------------------|-------|---------------------------|--|--|---------|--------------------|
| Asentamientos Humanos y Obras Públicas. | municipal de Paraíso, Tabasco. | | | | 10 planos. | | Tabasco - Paraíso | | |
| Tabasco (Estado). Gobierno | Actualización del programa de desarrollo urbano de la cabecera municipal de Paraíso, Tabasco. | México | Tabasco: Periódico Oficial | 1994. | | 2 v. Vol. 1.- Actualización ; Vol. 2.- Versión abreviada de la actualización Periódico Oficial de fecha 20 de abril de 1994. | Desarrollo urbano - Tabasco - Paraíso | SEDESOL | 711.43 1994-TAB-45 |
| Secretaría de Asentamientos Humanos y Obras Públicas. | Plan de desarrollo urbano de la cabecera municipal de Cárdenas, Tabasco. | México. | SAHOP | 1979 | 52 p.; incluye 10 planos. | | Desarrollo urbano - Tabasco - Cárdenas | SEDESOL | 711.43 1979-TAB-5 |
| Tabasco (Estado). Gobierno | Programa de desarrollo urbano del centro de población de Cárdenas, Tabasco. | México | Tabasco: Periódico Oficial | 1994. | 20 p. | Versión abreviada de la actualización | Desarrollo urbano - Tabasco - Cárdenas | SEDESOL | 711.43 1994-TAB-42 |

INVENTARIO BIBLIOGRAFICO DEL URBANISMO MODERNAS EN MEXICO.
 LA HISTORIA E IDENTIDAD DE LAS CIUDADES RECIENTES CLAVE IN403107-3
 PAG.170

| AUTOR | TITULO | PAIS | EDITORIAL | AÑO | PAGINA S | OTRO | TIPO | ARCHIVO | CLASIFICACION |
|---|--|---------|----------------------|-------|-----------------------|--|--|---------|--------------------|
| | | | | | | Periódico oficial suplemento al 5386 de fecha 20 de abril de 1994. | | | |
| Tabasco (Estado). Gobierno | Programa de desarrollo urbano de la cabecera municipal de Cárdenas, Tabasco. | México | Tabasco: el gobierno | 1993. | 76 p.; incluye plano. | Actualización | Desarrollo urbano - Tabasco - Cárdenas | SEDESOL | 711.43 1993-TAB-50 |
| Secretaría de Asentamientos Humanos y Obras Públicas. | Carta de ordenamiento del territorio de Cárdenas, Tabasco. | México. | SAHOP | 1980. | | Plano. | Desarrollo urbano - Tabasco - Cárdenas | SEDESOL | 711.41 1980-TAB-53 |
| Tabasco (Estado). Gobierno | Programa de desarrollo urbano de la cabecera municipal de Cárdenas, Tabasco | México | Tabasco: el gobierno | 1992. | 23 p. | Versión abreviada de la actualización | Desarrollo urbano - Tabasco - Cárdenas | SEDESOL | 711.43 1992-TAB-54 |
| Tabasco (Estado). Gobierno | Ordenamiento del territorio sistema de ciudades y enlace al año 2000 del Municipio de Cárdenas, Tabasco. | México | Tabasco: el gobierno | s/f. | | 10 planos. | Desarrollo urbano - Tabasco - Cárdenas | SEDESOL | 711.41 TAB-60 |
| Tabasco | Programa de desarrollo | México | Tabasco: el | 2000. | | Disco | Desarrollo | SEDESOL | 711.43 2000- |

INVENTARIO BIBLIOGRAFICO DEL URBANISMO MODERNAS EN MEXICO.
 LA HISTORIA E IDENTIDAD DE LAS CIUDADES RECIENTES CLAVE IN403107-3
 PAG.171

| AUTOR | TITULO | PAIS | EDITORIAL | AÑO | PAGINAS | OTRO | TIPO | ARCHIVO | CLASIFICACION |
|----------------------------------|--|---------|----------------------|-------|----------------------|--|--|---------|--------------------|
| (Estado). Gobierno | urbano del centro de población de Cárdenas, Tabasco. | | gobierno | | | compacto con documento y planos. | urbano - Tabasco - Cárdenas | | TAB-83 |
| Secretaría de Desarrollo Social. | Decreto por el que se declara como área natural protegida, con carácter de reserva de la biósfera, la zona conocida como Pantanos de Centla, ubicada en los Municipios de Centla, Jonuta y Macuspana, Tabasco. | México. | Diario Oficial | 1992. | 11 p. | Diario Oficial de fecha 6 de agosto de 1992. | Ecología - Tabasco - Centla Ecología - Tabasco - Jonuta Ecología - Tabasco - Macuspana | SEDESOL | 341.42 1992-TAB-59 |
| Petróleos Mexicanos. | Proyecto de desarrollo portuario industrial Dos Bocas, Tabasco. | México. | PEMEX | 1982. | 8 p.; incluye plano. | | Puertos - Tabasco - Dos Bocas | SEDESOL | 354.45 1982-TAB-40 |
| Tabasco (Estado). Gobierno | Descripción del suelo del territorio municipal de Macuspana, Tabasco. | México | Tabasco: el gobierno | 2000. | 8 p. | | Suelos - Tabasco - Macuspana | SEDESOL | 711.42 2000-TAB-30 |
| Tabasco (Estado). Gobierno | Programa de desarrollo urbano de Macuspana, Tabasco: carta síntesis. | México | Tabasco: el gobierno | 1985. | | Plano. | Desarrollo urbano - Tabasco - Macuspana | SEDESOL | 711.41 1985-TAB-28 |

INVENTARIO BIBLIOGRAFICO DEL URBANISMO MODERNAS EN MEXICO.
 LA HISTORIA E IDENTIDAD DE LAS CIUDADES RECIENTES CLAVE IN403107-3
 PAG.172

| AUTOR | TITULO | PAIS | EDITORIAL | AÑO | PAGINAS | OTRO | TIPO | ARCHIVO | CLASIFICACION |
|---|--|---------|--|-------|------------|------|--|----------------|---------------------|
| Secretaría de Asentamientos Humanos y Obras Públicas. | Sistema de información y diagnóstico del desarrollo urbano de Macuspana, Tabasco. | México. | SAHOP | 1979. | 12 planos. | | a Desarrollo urbano - Tabasco - Macuspana | SEDESOL | 711.41 1979-TAB-29 |
| UNAM Pena Mata, Arturo. | Construcción del muelle pesquero en Frontera, Tabasco | México | El Autor | 1985 | 110 p. | | Tesis | UNAM | 001-21121-P3-1985-2 |
| UNAM Hernández Mendoza, Jorge David. | Centro cooperativo pesquero, Frontera Tabasco | México | El Autor | 1983 | 77 p. | | Tesis | UNAM | 001-00121-H2-1983-5 |
| Bulnes Sánchez, José, | Cárdenas, Tabasco : la Esparta chontalpaneca | México | México : B. Costa-Amic, | 1969. | 205 p | | Libro | Instituto Mora | G)/972.63 BUL.c |
| Vos, Jan de, | Las fronteras de la frontera sur : reseña de los proyectos de expansión que figuraron la frontera entre México y Centroamérica | México | Villahermosa, Tabasco : Universidad Juárez Autónoma de Tabasco : Centro de Investigaciones | 1993. | 177 p | | Libro | Instituto Mora | (G)/972.8 VOS.f |

INVENTARIO BIBLIOGRAFICO DEL URBANISMO MODERNAS EN MEXICO.
 LA HISTORIA E IDENTIDAD DE LAS CIUDADES RECIENTES CLAVE IN403107-3
 PAG.173

| AUTOR | TITULO | PAIS | EDITORIAL | AÑO | PAGINAS | OTRO | TIPO | ARCHIVO | CLASIFICACION |
|----------------------------------|--|--------|---|-------|---------|------|-------|----------------|--------------------|
| | | | y Estudios en Antropología Social, | | | | | | |
| Instituto Mora | Tabasco : apuntes de frontera | México | México : Consejo Nacional para la Cultura y las Artes Coordinación Nacional de Descentralización, Programa de Desarrollo Cultural del Usumacinta, | 1997. | 143 p. | | Libro | Instituto Mora | G)/972.63 TAB.a |
| Paraíso (Tabasco) . Ayuntamiento | Plan municipal de desarrollo de Paraíso, 1983-1985 | México | Villahermosa, Tabasco : Ayuntamiento Constitucional de Paraíso : Gobierno del Estado de Tabasco, | 1985. | 52 p. | | Libro | Instituto Mora | G)/320.97263 PLA.m |
| Baños Ramírez, Othón | Campesinos y petróleo en Tabasco | México | México : El Colegio de México, Centro de Estudios Sociológicos, | 1984. | 42 p. | | Libro | Instituto Mora | (G)/300.8 CES.5 |

INVENTARIO BIBLIOGRAFICO DEL URBANISMO MODERNAS EN MEXICO.
 LA HISTORIA E IDENTIDAD DE LAS CIUDADES RECIENTES CLAVE IN403107-3
 PAG.174

| AUTOR | TITULO | PAIS | EDITORIAL | AÑO | PAGINAS | OTRO | TIPO | ARCHIVO | CLASIFICACION |
|-------------------|--|--------|------------------------------|-------------|---------|---|--------------------------|----------------|------------------|
| Gutiérrez, Martha | Inversión pública y petrolización en Tabasco | México | | (mar. 1988) | p. 54 | En: Argumentos : estudios críticos de la sociedad. -- No. 3 | Publicaciones Periódicas | Instituto Mora | (P)/972 ARG.e3 |
| Mendoza, Carlos | Tabasco, petróleo y resistencia civil | México | México : Canal 6 de julio, . | 1996 | | Disponible en casete VHS | [videograbación] | Instituto Mora | VV)/322.43 TAB.p |

CAMPECHE

| | | | | | | | | | |
|----------------------------------|---|--------|-----------------------------|-------|-----------------|---|--|---------|-----------------------|
| Escárcega Campeche)Ayuntamiento | Constitución del Instituto Municipal de Planeación del Ayuntamiento de Escárcega, Campeche. | México | Escárcega: el ayuntamiento | s/f. | 51 p. | Planificación - Campeche - Escárcega | | SEDESOL | 320.6 CAMP-58 |
| Campeche (Estado). Gobierno | Programa director urbano de la Ciudad de Escárcega, Campeche. | México | Campeche: Periódico Oficial | 1996. | 2 v.; 3 planos. | Vol. 1.- Periódico Oficial No. 1210 del 24 de julio de 1996.; Vol. 2.- Anexo gráfico: 3 planos. | Desarrollo urbano - Campeche - Escárcega | SEDESOL | 711.43 1996-CAMP-5 |
| Secretaría de comunicaciones y | Estudio económico regional c.d. escarcega | Mexico | SCOP | | 196 p | | Libro | COLMEX | G 330.972 MEXICOSEC.e |

INVENTARIO BIBLIOGRAFICO DEL URBANISMO MODERNAS EN MEXICO.
 LA HISTORIA E IDENTIDAD DE LAS CIUDADES RECIENTES CLAVE IN403107-3
 PAG.175

| AUTOR | TITULO | PAIS | EDITORIAL | AÑO | PAGINAS | OTRO | TIPO | ARCHIVO | CLASIFICACION |
|--------------------------------|---|--------|----------------|------|---------|------|-------|---------|---------------|
| obras publicas | | | | | | | | | |
| Salavarría Gutiérrez, Trinidad | De un campamento chiclero al nacimiento de una gran ciudad: datos que constituyen la historia de Escárcega Trinidad Salavarría Gutiérrez ; fots. Raúl Castillo Manrique. | México | Campeche, Cam. | 2000 | 104 p. | | Libro | COLMEX | G 908 MIS.986 |

INVENTARIO BIBLIOGRAFICO DEL URBANISMO MODERNAS EN MEXICO.
 LA HISTORIA E IDENTIDAD DE LAS CIUDADES RECIENTES CLAVE IN403107-3
 PAG.176

| AUTOR | TITULO | PAIS | EDITORIAL | AÑO | PAGINA S | OTRO | TIPO | ARCHIVO | CLASIFICACION |
|--|--|--------|--|-------|-------------|------|------------------------|----------------|-------------------------|
| BAJA CALIFORNIA SUR | | | | | | | | | |
| Consejo Nacional de Población (México) | Estudio socioeconómico y demográfico del subsistema de ciudades La Paz, Los Cabos, Santa Rosalía Sur | México | La Paz, Baja California Sur : Consejo Nacional de Población : Universidad Autónoma de Baja California Sur, 1988. | 1988. | 397, [65] p | | Libro en fotocopias | Instituto Mora | (G)/330.972 EST.so |
| Consejo Nacional de Población (México) | Estudio socioeconómico y demográfico del subsistema de ciudades La Paz, Los Cabos, Santa Rosalía Sur | México | La Paz, Baja California Sur : Consejo Nacional de Población : Universidad Autónoma de Baja California Sur, | 1988. | 397, [65] p | | Libro en fotocopias | Instituto Mora | (G)/330.972 EST.so |
| SECTUR | Programa de Desarrollo del Municipio de los Cabos Sur | México | SECTUR | 1982 | 15 p. | | Programa de Desarrollo | SECTUR | 658.40129172 24 P73 D48 |
| SECTUR | La Paz-Los Cabos, México : guía turística Sur | México | SECTUR | 1996 | 118 p. | | Guía Turística | SECTUR | 917.204 G85t P39 1996 |

INVENTARIO BIBLIOGRAFICO DEL URBANISMO MODERNAS EN MEXICO.
 LA HISTORIA E IDENTIDAD DE LAS CIUDADES RECIENTES CLAVE IN403107-3
 PAG.177

| AUTOR | TITULO | PAIS | EDITORIAL | AÑO | PAGINAS | OTRO | TIPO | ARCHIVO | CLASIFICACION |
|--|---|--------|--|-------|---------------------------------|---|--|---------|--------------------------|
| Juan Manuel romero | El boleo santa Rosalía, baja California sur : Un pueblo que se negó a morir : 1885-1954 / | México | Hermosillo, son. : Universidad de sonora : Unifono, | 1991 | 434 p. | | Libro | UNAM | F1246 R65 |
| SECTUR | Diagnóstico de destinos turísticos : Los CabosSur | | México : Asociación Nacional de Cadenas de Hoteles , | 1996 | 60 p. | | Catalogo | SECTUR | 972.0091002 B34 D53 1996 |
| SECTUR | Estudios realizados [CD-ROM] : CIP Los cabosSur | México | SECTUR | | | | CD-ROM | SECTUR | 338.47910720 71 E88 C32 |
| Baja California Sur (Estado). Gobierno. Secretaría de Desarrollo Social. | Programa parcial de desarrollo urbano del fideicomiso de reservas territoriales de Cabo San Lucas, Baja California Sur. | México | Baja California Sur: el gobierno | 1995. | 2 v.; incluye 4 planos. | Vol. 1.- Documento oficial.- Vol. 2.- Programa parcial. | Desarrollo urbano - Baja California Sur - Cabo San Lucas | SEDESOL | 711.43 1995-BCS-25 |
| Baja California Sur (Estado). | Plan director de desarrollo urbano de San José del Cabo, Cabo San Lucas, Baja | México | Baja California Sur: el gobierno | 1999. | 5 v.; incluye plano y 2 discos. | Vol. 1.- Antecedentes ; Vol. 2.- Estrategia; | Desarrollo urbano - Baja California | SEDESOL | 711.43 1999-BCS-37 |

INVENTARIO BIBLIOGRAFICO DEL URBANISMO MODERNAS EN MEXICO.
 LA HISTORIA E IDENTIDAD DE LAS CIUDADES RECIENTES CLAVE IN403107-3
 PAG.178

| AUTOR | TITULO | PAIS | EDITORIAL | AÑO | PAGINAS | OTRO | TIPO | ARCHIVO | CLASIFICACION |
|--|--|--------|-------------------------------------|-------|------------------------------------|--|--|---------|------------------------|
| Gobierno. H. Ayuntamiento de los Cabos | California Sur. | | | | | Vol. 3.- Plano; Vol. 4 y 5.- Discos compacto. | Sur - Los Cabos | | |
| Baja California Sur (Estado). Gobierno. Dirección de Planificación y Urbanismo. | Plan de desarrollo urbano de Miraflores, Municipio de Los Cabos, Baja California Sur. | México | Baja California Sur: el gobierno | 1983. | 11 p.; incluye 10 planos. | | Desarrollo urbano - Baja California Sur - Los Cabos | SEDESOL | 711.43 1983- BCS-38 |
| Administración Portuaria Integral de Cabo San Lucas, S.A. de C.V. | Programa maestro de desarrollo portuario de Cabo San Lucas, Baja California Sur | México | Baja California Sur: API | 1997. | 80 p.; incluye 15 planos. | | Puertos - Baja California Sur - Cabo San Lucas | SEDESOL | 711.76 1997- BCS-41 |

INVENTARIO BIBLIOGRAFICO DEL URBANISMO MODERNAS EN MEXICO.
 LA HISTORIA E IDENTIDAD DE LAS CIUDADES RECIENTES CLAVE IN403107-3
 PAG.179

| AUTOR | TITULO | PAIS | EDITORIAL | AÑO | PAGINAS | OTRO | TIPO | ARCHIVO | CLASIFICACION |
|--|---|--------|----------------------------------|-------|-------------------------|---|---|---------|--------------------|
| Fondo Nacional de Fomento al Turismo. | Estudio de transporte de pasajeros del corredor Los Cabos, Baja California Sur. | México | FONATUR | s/f. | 2 v. | Vol. 1.- Estudio de transporte; Vol. 2.- Anexo técnico. | Transportes - Baja California Sur - Los Cabos | SEDESOL | 711.7 BCS-42 |
| Fondo Nacional de Fomento al Turismo. | Ordenamiento ecológico para el desarrollo urbano y turístico del corredor Los Cabos, Baja California Sur. | México | FONATUR | s/f. | 13 p.; incluye 3 planos | | Ecología - Baja California Sur - Los Cabos Desarrollo turístico - Baja California Sur - Los Cabos | SEDESOL | 711.42 BCS-46 |
| Baja California Sur (Estado). Gobierno | Plan de desarrollo urbano de Cabo San Lucas, Baja California Sur. | México | Baja California Sur: el gobierno | 1983. | | 16 planos. | Desarrollo urbano - Baja California Sur - Cabo San Lucas | SEDESOL | 711.41 1983-BCS-53 |

INVENTARIO BIBLIOGRAFICO DEL URBANISMO MODERNAS EN MEXICO.
 LA HISTORIA E IDENTIDAD DE LAS CIUDADES RECIENTES CLAVE IN403107-3
 PAG.180

| AUTOR | TITULO | PAIS | EDITORIAL | AÑO | PAGINAS | OTRO | TIPO | ARCHIVO | CLASIFICACION |
|--|--|--------|-------------------------------------|-------|----------------------|---|---|---------|---------------------|
| Baja California Sur (Estado). Gobierno | Plan de desarrollo urbano de San José del Cabo, Baja California Sur. | México | Baja California Sur: el gobierno | 1983. | | 16 planos. | Desarrollo urbano - Baja California Sur - San José del Cabo | SEDESOL | 711.41 1983-BCS-54 |
| Secretaría de Desarrollo Social. Gobierno del Estado de Baja California Sur. | Programa de desarrollo urbano de centro de población de Los Cabos 2005, Baja California Sur. | México | SEDESOL | 2005. | 3 v.: Disco compacto | Vol. 1.- Documento; Vol. 2.- Anexo gráfico con 15 planos; Vol. 3.- Disco. | Desarrollo urbano - Baja California Sur - Los Cabos | SEDESOL | 711.43 2005-BCS-85 |
| Fondo Nacional de Fomento al Turismo. | Proyecto náutico turístico de Cabo San Lucas, Baja California Sur. | México | FONATUR | 1987. | 30 p. | | Desarrollo turístico - Baja California Sur - Cabo San Lucas | SEDESOL | 711.76 1987-BCS-67 |
| Planeación y Construcción | Modernización catastral: estudio de modernización del sistema fiscal de Los | México | Baja California Sur: la consultoría | 1993. | 2 v. | Vol 1.- Modernización catastral: estudio de | Catastro - Baja California Sur - Los | SEDESOL | 352.387 1993-BCS-68 |

INVENTARIO BIBLIOGRAFICO DEL URBANISMO MODERNAS EN MEXICO.
 LA HISTORIA E IDENTIDAD DE LAS CIUDADES RECIENTES CLAVE IN403107-3
 PAG.181

| AUTOR | TITULO | PAIS | EDITORIAL | AÑO | PAGINAS | OTRO | TIPO | ARCHIVO | CLASIFICACION |
|--|--|--------|--------------------------|-------|---------|--|--|---------|--------------------|
| Ejecutiva de México, S.A. | Cabos, Baja California Sur. | | | | | modernización del sistema fiscal; Vol. 2.- Evaluación técnico-económica de equipo de cómputo y software para el sistema de información catastral multifinalitario. | Cabos | | |
| Secretaría de Desarrollo Social. | Cabo San Lucas, Baja California Sur. | México | SEDESOL | 1993. | 30 p. | | Desarrollo urbano - Baja California Sur - Cabo San Lucas | SEDESOL | 711.43 1993-BCS-69 |
| Administración Portuaria Integral de Cabo San Lucas, | Programa maestro de desarrollo portuario de Cabo San Lucas, Baja California Sur 2006 - 2015. | México | Baja California Sur: API | 2006. | | Disco compacto con documento y planos. | Puertos - Baja California Sur - Cabo San Lucas | SEDESOL | 711.76 2006-BCS-82 |

INVENTARIO BIBLIOGRAFICO DEL URBANISMO MODERNAS EN MEXICO.
 LA HISTORIA E IDENTIDAD DE LAS CIUDADES RECIENTES CLAVE IN403107-3
 PAG.182

| AUTOR | TITULO | PAIS | EDITORIAL | AÑO | PAGINAS | OTRO | TIPO | ARCHIVO | CLASIFICACION |
|---|--|--------|----------------------------------|-------|---------------------------|---------------------|--|---------|--------------------|
| S.A. de C.V. | | | | | | | | | |
| Secretaría de Desarrollo Social. El Colegio de la Frontera Norte. | Encuesta de evaluación de impactos del Programa Hábitat, San José del Cabo, Baja California Sur. | México | SEDESOL | 2004 | 120 p. | Síntesis ejecutiva. | Programa Hábitat - Baja California Sur - San José del Cabo | SEDESOL | 711.13 2004-BCS-83 |
| Baja California Sur (Estado). Gobierno. Dirección de Planificación y Urbanismo. | Plan de desarrollo urbano de Santa Rosalía, Municipio de Mulegé, Baja California Sur. | México | Baja California Sur: el gobierno | 1983. | 17 p.; incluye 14 planos. | | Desarrollo urbano - Baja California Sur - Mulegé | SEDESOL | 711.43 1983-BCS-50 |
| Administración Portuaria integral | Programa maestro de desarrollo portuario 2004-2008 de La Paz, Pichilingue, Puerto San | México | Baja California Sur: API | 2004. | 210 p. | | Puertos - Baja California Sur - La | SEDESOL | 711.76 2004-BCS-81 |

INVENTARIO BIBLIOGRAFICO DEL URBANISMO MODERNAS EN MEXICO.
 LA HISTORIA E IDENTIDAD DE LAS CIUDADES RECIENTES CLAVE IN403107-3
 PAG.183

| AUTOR | TITULO | PAIS | EDITORIAL | AÑO | PAGINAS | OTRO | TIPO | ARCHIVO | CLASIFICACION |
|--------------------------------------|--|------|-----------|-----|---------|------|--|---------|---------------|
| de Baja California Sur, S.A. de C.V. | Carlos, Puerto Escondido y Santa Rosalia, Baja California Sur. | | | | | | Paz Puertos - Baja California Sur - Pichilingue Puertos - Baja California Sur - Puerto San Carlos Puertos - Baja California Sur - Puerto Escondido Puertos - Baja California Sur - Santa Rosalia | | |

INVENTARIO BIBLIOGRAFICO DEL URBANISMO MODERNAS EN MEXICO.
 LA HISTORIA E IDENTIDAD DE LAS CIUDADES RECIENTES CLAVE IN403107-3
 PAG.184

| AUTOR | TITULO | PAIS | EDITORIAL | AÑO | PAGINAS | OTRO | TIPO | ARCHIVO | CLASIFICACION |
|-------|--------|------|-----------|-----|---------|------|------|---------|---------------|
|-------|--------|------|-----------|-----|---------|------|------|---------|---------------|

BAJA CALIFORNIA NORTE

| | | | | | | | | | |
|---|---|--------|---|------|-------------------------|--|--|---------|------------------|
| Baja California (Estado). Gobierno | Programa de desarrollo urbano de centros de población de "Estación Coahuila" y "Los Algodones", Baja California.norte | México | Baja California: Periódico Oficial, Noviembre | 1999 | 228 p.; incluye planos. | Acuerdos del ejecutivo. Periódico Oficial No. 48 de fecha 19 de noviembre de 1999. | Desarrollo urbano - Baja California - Mexicali | SEDESOL | 354.35 1999-BC-1 |
| Ensenada (Baja California). Ayuntamiento | Plan municipal de desarrollo de Ensenada 2002-2004, Baja California.norte | México | Ensenada: el ayuntamiento. | 2002 | 171 p. | | Desarrollo urbano - Baja California - Ensenada | SEDESOL | 711.43 2002-BC-3 |
| Secretaría de Desarrollo Urbano y Ecología. Dirección General de Desarrollo Urbano. | Plan de desarrollo urbano de Lázaro Cárdenas, San Quintín, Ensenada, Baja California. norte | México | SEDUE. | 1988 | 95 p | | Desarrollo urbano - Baja California - Ensenada | SEDESOL | 711.43 1988-BC-6 |

INVENTARIO BIBLIOGRAFICO DEL URBANISMO MODERNAS EN MEXICO.
 LA HISTORIA E IDENTIDAD DE LAS CIUDADES RECIENTES CLAVE IN403107-3
 PAG.185

| AUTOR | TITULO | PAIS | EDITORIAL | AÑO | PAGINA S | OTRO | TIPO | ARCHIVO | CLASIFICACION |
|---|--|--------|-------------------------------|-------|-------------|---|--|---------|-------------------|
| Baja California (Estado). Gobierno | Plan de desarrollo urbano de Ensenada, Baja California: carta urbana. Norte | México | Baja California: el gobierno. | 1987 | 2 planos. | | Desarrollo urbano - Baja California - Ensenada | SEDESOL | 711.43 1987-BC-17 |
| Baja California (Estado). Gobierno. H. Ayuntamiento de Ensenada | Programa de desarrollo urbano de Ensenada, Baja California. Norte | México | Baja California: el gobierno | 1995. | 3 v | Vol. 1.- Versión abreviada; Vol. 2.- Fase estratégica, Vol. 3.- Periódico Oficial de enero de 1995. | Desarrollo urbano - Baja California - Ensenada | SEDESOL | 711.43 1995-BC-19 |
| Baja California (Estado). Gobierno | Esquema de desarrollo urbano de la Ciudad de Ensenada, Baja California. norte | México | Baja California: el gobierno | 1991. | 117 p. | | Desarrollo urbano - Baja California - Ensenada | SEDESOL | 711.43 1991-BC-20 |
| Secretaría de Desarrollo Urbano y Ecología. Subsecretaría de Desarrollo Urbano. | Desarrollo urbano y ecológico de la Bahía Todos los Santos, Ensenada, Baja California. norte | México | SEDUE | 1983. | 40 p | | Ecología - Baja California - Ensenada | SEDESOL | 711.42 1983-BC-22 |

INVENTARIO BIBLIOGRAFICO DEL URBANISMO MODERNAS EN MEXICO.
 LA HISTORIA E IDENTIDAD DE LAS CIUDADES RECIENTES CLAVE IN403107-3
 PAG.186

| AUTOR | TITULO | PAIS | EDITORIAL | AÑO | PAGINAS | OTRO | TIPO | ARCHIVO | CLASIFICACION |
|---|--|--------|-----------|-------|--------------|--|--|---------|-------------------|
| SEDESOL. UABC. | Programa de desarrollo urbano de centro de población de Ensenada, Baja California norte | México | SEDESOL | 2004 | 2 v.; Disco. | Vol. 1.- Documento; Vol. 2.- Disco compacto. | Desarrollo urbano - Baja California - Ensenada | SEDESOL | 711.43 2004-BC-30 |
| Secretaría de Asentamientos Humanos y Obras Públicas. Subsecretaría de Asentamientos Humanos. | Carta de ordenamiento del territorio de Ensenada, Baja California. norte | México | SAHOP | 1980. | | | Desarrollo urbano - Baja California - Ensenada | SEDESOL | 711.43 1980-BC-32 |
| Secretaría de Comunicaciones y Transportes. Puertos Mexicanos | Puerto de Ensenada, Baja California. norte | México | SCT | 1990 | | Plano. | Puertos - Baja California - Ensenada | SEDESOL | 711.76 1990-BC-48 |
| Secretaría de Desarrollo Social. | Estudio para el manejo de riesgo sísmico en la zona urbana de Ensenada, Baja California. norte | México | SEDESOL | 2004 | | Disco compacto. Riesgos - Baja California - | Proyecto Radius- Ensenada | SEDESOL | 353.95 2004-BC-51 |

INVENTARIO BIBLIOGRAFICO DEL URBANISMO MODERNAS EN MEXICO.
 LA HISTORIA E IDENTIDAD DE LAS CIUDADES RECIENTES CLAVE IN403107-3
 PAG.187

| AUTOR | TITULO | PAIS | EDITORIAL | AÑO | PAGINAS | OTRO | TIPO | ARCHIVO | CLASIFICACION |
|--|---|--------|----------------|-------|---------|-----------|--|---------|-------------------|
| | | | | | | Ensenada | | | |
| Administración Portuaria Integral del Puerto de Ensenada, S.A. de C.V. | Programa maestro de desarrollo del Puerto de Ensenada, Baja California. norte | México | API | 1994. | 110 p. | | Puertos - Baja California - Ensenada | SEDESOL | 711.76 1994-BC-58 |
| Secretaría de la Reforma Agraria. | Decreto por el que se expropia por causa de utilidad pública una superficie de terrenos de agostadero de uso colectivo, del ejido "El Nacionalista", antes Lázaro Cárdenas, Municipio de Ensenada, Baja California. norte | México | Diario Oficial | 1991 | 26 p. | | Desarrollo urbano - Baja California - Ensenada | SEDESOL | 341.42 1991-BC-65 |
| Secretaría de Programación y Presupuesto. Coordinación General de los | Carta uso del suelo y vegetación y carta geológica de Ensenada, Baja California. norte | México | SPP | 1981. | | 2 planos. | Ecología - Baja California - Ensenada | SEDESOL | 711.41 1981-BC-73 |

INVENTARIO BIBLIOGRAFICO DEL URBANISMO MODERNAS EN MEXICO.
 LA HISTORIA E IDENTIDAD DE LAS CIUDADES RECIENTES CLAVE IN403107-3
 PAG.188

| AUTOR | TITULO | PAIS | EDITORIAL | AÑO | PAGINAS | OTRO | TIPO | ARCHIVO | CLASIFICACION |
|--|--|--------|------------------------------|-------|-------------------|----------------------|--|---------|-------------------|
| Servicios Nacionales de Estadística, Geografía e Informática | | | | | | | | | |
| Secretaría de Desarrollo Urbano y Ecología. | Planos de la memoria descriptiva del monumento natural de "La Bufadora", Ensenada, Baja California. norte | México | SEDUE | 1986. | 23 planos. | | Desarrollo urbano - Baja California Ensenada | SEDESOL | 711.41 1986-BC-76 |
| Centro de Estudios de Urbanismo y Arquitectura, S.A. de C.V. | Plan parcial de crecimiento urbano de los ejidos Chapultepec y Ruiz Cortines en Ensenada, Baja California. norte | México | CEURA | 1991. | 110 p.; 8 planos. | Memoria descriptiva. | Desarrollo urbano - Baja California Ensenada | SEDESOL | 711.43 1991-BC-77 |
| Baja California (Estado). Gobierno | Plan parcial de mejoramiento urbano del ejido Nacionalista Rodolfo Sánchez Tabuada, Ensenada, Baja California. norte | México | Baja California: el gobierno | 1991. | Plano. | | Desarrollo urbano - Baja California Ensenada | SEDESOL | 711.41 1991-BC-78 |
| Secretaría | Agencia de Desarrollo | México | SEDESOL | 2004. | 30 p. | Reunión de | Desarrollo | SEDESOL | 711.43 2004- |

INVENTARIO BIBLIOGRAFICO DEL URBANISMO MODERNAS EN MEXICO.
 LA HISTORIA E IDENTIDAD DE LAS CIUDADES RECIENTES CLAVE IN403107-3
 PAG.189

| AUTOR | TITULO | PAIS | EDITORIAL | AÑO | PAGINAS | OTRO | TIPO | ARCHIVO | CLASIFICACION |
|--|---|---------------------------|-----------|-------|---------|--|--|----------------|------------------------|
| a de Desarrollo o Social. XVII Ayuntamiento de Ensenada | Hábitat Vicente Guerrero, Ensenada, Baja California. norte | <u>o</u> | | | | instalación. | urbano - Baja California Ensenada | | BC-140 |
| Secretaría de Desarrollo o Social. | Proyecto final del Boulevard Lázaro Cárdenas, carretera peninsular, San Quintín, Ensenada, Baja California. norte | <u>México</u> <u>o</u> | SEDESOL | 2004. | . | Disco compacto con 13 planos | Desarrollo urbano - Baja California Ensenada | <u>SEDESOL</u> | 711.7 2004- BC-141 |
| Secretaría de Desarrollo o Social. | Proyecto final calle Raúl Sánchez Díaz, Delegación San Quintín, Ensenada, Baja California. norte | <u>México</u> <u>o</u> | SEDESOL | 2004. | | Disco compacto con documento y 9 planos. | Desarrollo urbano - Baja California Ensenada | <u>SEDESOL</u> | 711.7 2004- BC-142 |
| Secretaría de Desarrollo o Social. | Proyecto ejecutivo construcción Boulevard Vicente Guerrero, carretera transpeninsular, Ensenada, Baja California. norte | <u>México</u> <u>o</u> | SEDESOL | 2004. | | Disco compacto con fotos y planos. | Desarrollo urbano - Baja California Ensenada | <u>SEDESOL</u> | 711.7 2004- BC-143 |
| Secretaría de Desarrollo | Plan maestro para el sector noroeste de Ensenada, Baja | <u>México</u> <u>o</u> | SEDESOL | 2004. | | Disco compacto con | Desarrollo urbano - Baja | <u>SEDESOL</u> | 711.43 2004- BC-144 |

INVENTARIO BIBLIOGRAFICO DEL URBANISMO MODERNAS EN MEXICO.
 LA HISTORIA E IDENTIDAD DE LAS CIUDADES RECIENTES CLAVE IN403107-3
 PAG.190

| AUTOR | TITULO | PAIS | EDITORIAL | AÑO | PAGINA S | OTRO | TIPO | ARCHIVO | CLASIFICACION |
|---|---|--------|--------------|-------|---------------------------------|---|--|---------|--------------------|
| o Social. | California. norte | | | | | documento y 9 planos. | California Ensenada | | |
| Secretaría de Desarrollo Social. El Colegio de la Frontera Norte. | Encuesta de evaluación de impactos del Programa Hábitat, Ensenada, Baja California. norte | México | SEDESOL | 2004 | 120 p. | Síntesis ejecutiva. | Programa Hábitat - Baja California Ensenada | SEDESOL | 711.13 2004-BC-155 |
| Secretaría de Desarrollo Social. | Programa parcial de conservación de la zona centro de la ciudad de Ensenada, Baja California. norte | México | SEDESOL | 2004. | 120 p.; 9 planos con il. color. | (020011PU004) Hábitat. Medio ambiente - | Ecología - Baja California Ensenada | SEDESOL | 711.55 2004-BC-167 |
| Secretaría de Desarrollo Social. | Programa de desarrollo regional: Región Ojos Negros-Valle de La Trinidad. norte | México | SEDESOL | 2006. | 120 p. | | Desarrollo regional - Baja California Ensenada | SEDESOL | 711.43 2006-BC-168 |
| Secretaría de Desarrollo Social. | Programa de desarrollo regional: Región del Vino norte. | México | SEDESOL | 2006. | 133 p. | | Desarrollo regional - Baja California Ensenada | SEDESOL | 711.43 2006-BC-169 |
| Ensenada | Programa parcial de | México | Ensenada: el | 2005. | 550 p. | | Desarrollo | SEDESOL | 711.43 1995- |

INVENTARIO BIBLIOGRAFICO DEL URBANISMO MODERNAS EN MEXICO.
 LA HISTORIA E IDENTIDAD DE LAS CIUDADES RECIENTES CLAVE IN403107-3
 PAG.191

| AUTOR | TITULO | PAIS | EDITORIAL | AÑO | PAGINA S | OTRO | TIPO | ARCHIVO | CLASIFICACION |
|---|---|---------------------------|---------------------------|-------|-------------|--|--|----------------|---------------------|
| (Baja California). Municipio | mejoramiento de El Naranjo - Chapultepec, Ensenada, Baja California. norte | <u>o</u> | municipio | | | | urbano - Baja California Ensenada | | BC-171 |
| Secretaría de Agricultura, Ganadería, Desarrollo Rural, Pesca y Alimentación. | Plan nacional de rehabilitación de micro cuencas. Plan rector de producción y conservación de la micro cuenca Cañón de los Encinos, Municipio de Ensenada, Baja California. norte | <u>México</u> <u>o</u> | SAGARPA, s/f. | | | Disco compacto con documento. | Ecología - Baja California Ensenada | <u>SEDESOL</u> | 333.73 BC-176 |
| Baja California. Secretaría de Infraestructura y Desarrollo | Programa parcial de conservación de la zona centro y frente del mar, Ensenada, Baja California. norte | <u>México</u> <u>o</u> | Baja California: SEDUE | 2005. | | Disco compacto con documento y planos. | Zonas Litorales - Baja California Ensenada | <u>SEDESOL</u> | 333.917 2005-BC-181 |
| Ensenada (Baja California). Ayuntami | Plan municipal de desarrollo de Ensenada 2005-2007, Baja California. norte | <u>México</u> <u>o</u> | Ensenada: el ayuntamiento | 2005. | | Disco compacto con documento. | Desarrollo urbano - Baja California | <u>SEDESOL</u> | 711.43 2005-BC-182 |

INVENTARIO BIBLIOGRAFICO DEL URBANISMO MODERNAS EN MEXICO.
 LA HISTORIA E IDENTIDAD DE LAS CIUDADES RECIENTES CLAVE IN403107-3
 PAG.192

| AUTOR | TITULO | PAIS | EDITORIAL | AÑO | PAGINAS | OTRO | TIPO | ARCHIVO | CLASIFICACION |
|---|---|--------|------------------------------|-------|---------------------|-------------------------------|--|---------|--------------------|
| ento | | | | | | | Ensenada | | |
| Baja California (Estado). Gobierno. H. Ayuntamiento de Ensenada | Propuesta de Programa para el desarrollo integral Valle de San Quintín, Baja California norte | México | Baja California: el gobierno | 1996. | 11 p | Incluye mapa. | Desarrollo urbano - Baja California - Ensenada | SEDESOL | 711.41 1996-BC-56 |
| Secretaría de Desarrollo Social. | Proyecto rehabilitación de la calle primera Ensenada, Baja California. norte | México | SEDESOL | 1996. | 2 v | il. color, incluye 14 planos. | Desarrollo urbano - Baja California - Ensenada | SEDESOL | 711.55 1996-BC-99 |
| Secretaría de Desarrollo Social, XVII Ayuntamiento de Ensenada | Agencia de Desarrollo Hábitat Lázaro Cárdenas, Ensenada, Baja California. norte | México | SEDESOL | 2004 | 30 p. | Reunión de instalación. | Desarrollo urbano - Baja California - Ensenada | SEDESOL | 711.43 2004-BC-135 |
| Secretaría de Desarrollo Social. | Agencia de Desarrollo Hábitat Maneadero, Ensenada, Baja California. norte | México | SEDESOL | 2004. | 10 p incluye disco. | | Desarrollo urbano - Baja California - Ensenada | SEDESOL | 711.43 2004-BC-137 |

INVENTARIO BIBLIOGRAFICO DEL URBANISMO MODERNAS EN MEXICO.
 LA HISTORIA E IDENTIDAD DE LAS CIUDADES RECIENTES CLAVE IN403107-3
 PAG.193

| AUTOR | TITULO | PAIS | EDITORIAL | AÑO | PAGINA S | OTRO | TIPO | ARCHIVO | CLASIFICACION |
|--|---|---------------|------------------------------|-------|---------------------------------|---|---|----------------|-------------------|
| Baja California (Estado). Gobierno | Plan de desarrollo urbano de Mexicali, Baja California: carta urbana. norte | <u>México</u> | Baja California: el gobierno | 1985. | | 2 planos. | Desarrollo urbano - Baja California - Mexicali. | <u>SEDESOL</u> | 711.41 1985-BC-5 |
| Baja California (Estado). Gobierno H. Ayuntamiento Mexicali | Programa de desarrollo urbano de centro de población de Mexicali 2010, Baja California. norte | <u>México</u> | Baja California: el gobierno | 1998. | 2 v.; incluye 9 planos y disco. | Vol. 1.- Documento; Vol. 2.- Disco compacto. | Desarrollo urbano - Baja California - Mexicali | <u>SEDESOL</u> | 711.43 1998-BC-21 |
| Baja California (Estado). Gobierno | Plan parcial de crecimiento urbano del Ejido Xochimilco en Mexicali, Baja California. norte | <u>México</u> | Baja California: el gobierno | 1992. | | 4 v.; planos. Vol. 1.- Nivel antecedentes; Vol. 2.- Proyecto de decreto del Plan parcial de crecimiento urbano del Ejido Xochimilco en Mexicali; Vol. 3.- Proyectos de agua potable, alcantarillado | Desarrollo urbano - Baja California - Mexicali | <u>SEDESOL</u> | 711.43 1992-BC-23 |

INVENTARIO BIBLIOGRAFICO DEL URBANISMO MODERNAS EN MEXICO.
 LA HISTORIA E IDENTIDAD DE LAS CIUDADES RECIENTES CLAVE IN403107-3
 PAG.194

| AUTOR | TITULO | PAIS | EDITORIAL | AÑO | PAGINAS | OTRO | TIPO | ARCHIVO | CLASIFICACION |
|---|---|---------------|------------------------------------|-------|---------|---|--|----------------|--------------------|
| | | | | | | sanitario, alcantarillado pluvial y rasantes de pavimento; Vol.4.- Anexo gráfico. | | | |
| Baja California (Estado). Gobierno. H. Ayuntamiento de Mexicali | Programa de rescate y desarrollo del Río Nuevo Mexicali, Baja California. norte | <u>México</u> | Baja California: el gobierno | 1990. | 69 p. | Análisis de factibilidad económica. | Desarrollo urbano - Baja California - Mexicali | <u>SEDESOL</u> | 341.442 1990-BC-85 |
| Planeación y Construcción de México, S. A. | Proyecto integral de modernización del catastro de Mexicali, Baja California. norte | <u>México</u> | Baja California: el consultor | 1990. | 100 p. | Catastro - Baja California - Mexicali | | <u>SEDESOL</u> | 711.43 1990-BC-93 |
| Baja California (Estado). Gobierno | Plan de desarrollo urbano de Ciudad Mexicali, Baja California. norte | <u>México</u> | Baja California: el gobierno, s/f. | | 235 p. | | Desarrollo urbano - Baja California - Mexicali | <u>SEDESOL</u> | 711.43 BC-119 |

INVENTARIO BIBLIOGRAFICO DEL URBANISMO MODERNAS EN MEXICO.
 LA HISTORIA E IDENTIDAD DE LAS CIUDADES RECIENTES CLAVE IN403107-3
 PAG.195

| AUTOR | TITULO | PAIS | EDITORIAL | AÑO | PAGINAS | OTRO | TIPO | ARCHIVO | CLASIFICACION |
|---------------------------------------|---|--------|------------------------------|-------|-----------------------|--|--|---------|--------------------|
| Mexicali (Baja California). Municipio | Proyecto vial de la Calzada Manuel Gómez Morín de la Prolongación de la Calle 11 a la Calzada Coronel Esteban Cantú, Mexicali, Baja California. norte | México | Mexicali: el municipio | 2004. | | 2 v.; Disco Vol. 1.- Documento; Vol. 2.- Disco compacto. | Desarrollo urbano - Baja California - Mexicali | SEDESOL | 711.5 2004-BC-125 |
| Baja California (Estado). Gobierno. | Planos de proyecto vial, de iluminación y semaforización de Av. General Santiago Vidaurri, Av. Uruguay, Calle Alfaro Sequeiros y Calzada Manuel Gómez Morín, Mexicali, Baja California. norte | México | Baja California: el gobierno | 2004. | 3 v.; incluye planos. | Vol. 1.- Planos de proyecto vial; Vol. 2.- Proyecto de la Av. Gral. Santiago Vidaurri de Corredor Industrial Robledo a Fco. Javier del Castillo; Vol. 3.- Proyecto estructural de pavimento. | Servicios - Baja California - Mexicali | SEDESOL | 711.45 2004-BC-126 |
| Mexicali (Baja California). Municipio | Proyecto de semaforización, señalamiento y alumbrado público de la Calzada Manuel Gómez | México | Mexicali: el municipio | 2004. | 2 v.; Disco. | Vol. 1.- Documento; Vol. 2.- Disco compacto | Desarrollo urbano - Baja California - Mexicali | SEDESOL | 711.5 2004-BC-131 |

INVENTARIO BIBLIOGRAFICO DEL URBANISMO MODERNAS EN MEXICO.
 LA HISTORIA E IDENTIDAD DE LAS CIUDADES RECIENTES CLAVE IN403107-3
 PAG.196

| AUTOR | TITULO | PAIS | EDITORIAL | AÑO | PAGINA S | OTRO | TIPO | ARCHIVO | CLASIFICACION |
|---|---|--------|------------------------------|-------|-----------------|--|--|---------|--------------------|
| | Morín de la Prolongación de la Calle 11 a la Calzada Coronel Esteban Cantú, Mexicali, Baja California. norte | | | | | | | | |
| Baja California (Estado). Gobierno. H. Ayuntamiento de Mexicali | Programa de desarrollo urbano de centro de población de Mexicali 2025, Baja California. norte | México | Baja California: el gobierno | 2002. | | 3 v.; incluye diskette y disco. Vol. 1 y 2; Documento; Vol. 3.- Disco compacto. | Desarrollo urbano - Baja California - Mexicali | SEDESOL | 711.43 2002-BC-127 |
| Mexicali (Baja California). Municipio | Proyecto de prolongación de la avenida Uruguay, Mexicali, Baja California. norte | México | Mexicali: el municipio | 2005. | 2 v.; Disco. | Vol. 1.- Documento.- Vol. 2.- Disco compacto con tramo calzada CETYS y Manuel Gómez Morín. | Desarrollo urbano - Baja California - Mexicali | SEDESOL | 711.5 2005-BC-130 |
| Secretaría de Desarrollo Social. | Proyecto ejecutivo de Av. General Santiago Vidaurri, corredor industrial Robledo a la calle Francisco Javier del Castillo, Mexicali, Baja California. norte | México | SEDESOL | 2004. | Disco compacto. | Disco con 9 planos y disco con 3 planos | Desarrollo urbano - Baja California - Mexicali | SEDESOL | 711.45 2004-BC-147 |
| Baja | Programa parcial de | México | SUMA | 2004. | | Disco | Desarrollo | SEDESOL | 711.43 2004- |

INVENTARIO BIBLIOGRAFICO DEL URBANISMO MODERNAS EN MEXICO.
 LA HISTORIA E IDENTIDAD DE LAS CIUDADES RECIENTES CLAVE IN403107-3
 PAG.197

| AUTOR | TITULO | PAIS | EDITORIAL | AÑO | PAGINAS | OTRO | TIPO | ARCHIVO | CLASIFICACION |
|--|---|--------|---------------------------|-------|-------------------------|--|--|---------|--------------------|
| California (Estado) Gobierno | desarrollo urbano Río Nuevo Mexicali 2025, Baja California. norte | o | | | | compacto con documento y anexos. | urbano - Baja California - Mexicali | | BC-150 |
| Mexicali (Baja California). Ayuntamiento | Programa parcial de mejoramiento del Centro Cívico y Comercial de Mexicali, Baja California. norte | México | Mexicali: el ayuntamiento | 2005. | | 2 v.: Incluye planos y disco compacto. Vol. 1.- Documento con 13 planos: Vol. 2.- Disco. | Desarrollo urbano - Baja California - Mexicali | SEDESOL | 711.5 2005-BC-153 |
| Mexicali (Baja California). Ayuntamiento | Programa parcial de mejoramiento del Centro Histórico y Comercial de Mexicali, Baja California. norte | México | Mexicali: el ayuntamiento | 2005. | | 2 v.: Incluye 13 planos y disco compacto. | Desarrollo urbano - Baja California - Mexicali | SEDESOL | 711.5 2005-BC-154 |
| Secretaría de Desarrollo Social. | Estudio de pobreza y niveles de bienestar social en Mexicali, Baja California. | México | SEDESOL | 2001. | 110 p | | Pobreza - Baja California - Mexicali | SEDESOL | 362.57 2001-BC-161 |
| Mexicali (Baja California). Ayuntamiento | Anteproyecto conceptual para la regeneración de la zona centro: Plaza Las Californias, Baja California. norte | México | Mexicali: el ayuntamiento | 2005. | 4 v.; Discos compactos. | Vol. 1.- Plaza "Las Californias"; Vol. 2.- Escenario de inversión/recuperación | Desarrollo urbano - Baja California - Mexicali | SEDESOL | 711.55 2006-BC-166 |

INVENTARIO BIBLIOGRAFICO DEL URBANISMO MODERNAS EN MEXICO.
 LA HISTORIA E IDENTIDAD DE LAS CIUDADES RECIENTES CLAVE IN403107-3
 PAG.198

| AUTOR | TITULO | PAIS | EDITORIAL | AÑO | PAGINAS | OTRO | TIPO | ARCHIVO | CLASIFICACION |
|--|--|--------|------------------------------|-------|------------------|---|---|---------|-------------------|
| | | | | | | "Plaza Las Californias"; Vol. 3.- Disco 1; Vol. 4.- Disco 2. | | | |
| Baja California (Estado). Gobierno | Programa de desarrollo urbano del centro de población Tijuana, Baja California. norte | México | Baja California: el gobierno | 1996 | 3 v.; 28 planos. | Vol. 1.- Antecedentes, nivel normativo, estratégico, programático e instrumental; Vol. 2.- Anexo gráfico: 13 planos; Vol. 3.- Anexo gráfico: 15 planos. | Desarrollo urbano - Baja California - Tijuana | SEDESOL | 711.43 1996-BC-14 |
| Baja California (Estado). Gobierno. Municipio de Tijuana | Programa de desarrollo urbano del centro de población de Tijuana, Baja California. norte | México | Baja California: el gobierno | 1994. | 167 p. | Versión abreviada. | Desarrollo urbano - Baja California - Tijuana | SEDESOL | 711.43 1994-BC-15 |
| Fondo Nacional de Fomento | Proyecto Escalera náutica del Mar de Cortés, Baja California. norte | México | FONATUR | 2001. | 48 p. | Plan de negocios. | Puertos - Baja California - Mar de | SEDESOL | 711.7 2001-BC-16 |

INVENTARIO BIBLIOGRAFICO DEL URBANISMO MODERNAS EN MEXICO.
 LA HISTORIA E IDENTIDAD DE LAS CIUDADES RECIENTES CLAVE IN403107-3
 PAG.199

| AUTOR | TITULO | PAIS | EDITORIAL | AÑO | PAGINA S | OTRO | TIPO | ARCHIVO | CLASIFICACION |
|---|--|--------|------------------------------------|-------|-------------|---|---|---------|-------------------|
| al Turismo | | | | | | | Cortés | | |
| Secretaría de Desarrollo Urbano y Ecología | Plan parcial de desarrollo urbano de Mesa de Otay y Río Tijuana, Baja California norte | México | SEDUE | 1985. | Plano. | Segunda etapa. | Desarrollo urbano - Baja California - Tijuana | SEDESOL | 711.41 1985-BC-18 |
| Secretaría de Desarrollo Urbano y Ecología. Dirección General de Desarrollo Urbano. | Plan parcial de mejoramiento urbano del Ejido Chilpancingo, Tijuana, Baja California. norte | México | SEDUE | 1991. | 110 p. | | Desarrollo urbano - Baja California - Tijuana | SEDESOL | 711.401991-BC-24 |
| Baja California (Estado) Gobierno | Plan de desarrollo municipal 1993-1995, Tijuana Baja California norte | México | Baja California: el gobierno | 1993 | 85p. | | Desarrollo Urbano- Baja California Tijuana | SEDESOL | 71104301993-BC-33 |
| Baja California (Estado) Gobierno | Zonas de reservas territoriales para el futuro crecimiento de la Ciudad de Tijuana, Baja California. norte | México | Baja California: Periódico Oficial | 1985. | 54 p. | Periódico Oficial de 10 de febrero de 1985. | Desarrollo urbano - Baja California - Tijuana | SEDESOL | 354.34 1985-BC-35 |
| Secretaría | Presentación de los | México | SEDUE | 1990. | 10 p.; 15 | | Servicios - | SEDESOL | 711.8 1990- |

INVENTARIO BIBLIOGRAFICO DEL URBANISMO MODERNAS EN MEXICO.
 LA HISTORIA E IDENTIDAD DE LAS CIUDADES RECIENTES CLAVE IN403107-3
 PAG.200

| AUTOR | TITULO | PAIS | EDITORIAL | AÑO | PAGINA S | OTRO | TIPO | ARCHIVO | CLASIFICACION |
|---|--|--------------------------|---------------------------------|-------|------------------------------------|---|--|---------|-------------------------|
| a de Desarroll o Urbano y Ecología | proyectos integrales de agua potable y alcantarillado de la Ciudad de Tijuana, Baja California. norte | <u>o</u> | | | planos. | | Baja California - Tijuana | | BC-38 |
| Secretarí a de Asentami entos Humanos y Obras Públicas. | Programa regional de desarrollo urbano del corredor Tijuana-Rosarito 2000 norte | <u>Méxic</u> <u>o</u> | Baja California. SAHOPE | 2000. | 2 v.; Disco. | Vol. 1.- Documento con 7 planos; Vol. 2.- Disco compacto con 19 planos. | Desarroll o urbano- Baja California -Tijuana | SEDESOL | 711.4302000 -BC-39 |
| Secretarí a de Desarroll o Urbano y Ecología. | Plan de desarrollo urbano de Tijuana, Baja California: carta urbana norte | <u>Méxic</u> <u>o</u> | SEDUE | 1985. | | Plano. | Desarrollo urbano - Baja California - Tijuana | SEDESOL | 711.41 1985- BC-40 |
| Baja California (Estado). Gobierno | Creación de infraestructura y equipamiento urbano en la zona oriente de Tijuana, Baja California. norte | <u>Méxic</u> <u>o</u> | Baja California: el gobierno | 1996. | 80 p.; incluye 10 planos. | Documento de trabajo. | Equipamie nto urbano - Baja California - Tijuana | SEDESOL | 711.552 4 1996-BC-42 |
| Baja California (Estado). Gobierno. XV Ayuntami | Programa de saneamiento ambiental del Río Tijuana, Baja California. norte | <u>Méxic</u> <u>o</u> | Baja California: el gobierno | 1997. | 30 p.; incluye planos. | | Desarrollo urbano - Baja California - Tijuana | SEDESOL | 341.442 1997- BC-43 |

INVENTARIO BIBLIOGRAFICO DEL URBANISMO MODERNAS EN MEXICO.
 LA HISTORIA E IDENTIDAD DE LAS CIUDADES RECIENTES CLAVE IN403107-3
 PAG.201

| AUTOR | TITULO | PAIS | EDITORIAL | AÑO | PAGINA S | OTRO | TIPO | ARCHIVO | CLASIFICACION |
|--|--|---------------|------------------------------------|----------------------|-------------|------|--|----------------|-------------------|
| ento de Tijuana | | | | | | | | | |
| Baja California (Estado). Gobierno. XV Ayuntamiento de Tijuana. | Diagnóstico ejecutivo de la problemática social Florido/Mariano, Tijuana, Baja California. norte | <u>México</u> | Baja California: el gobierno, s/f. | 10 p.; incluye plano | | | Desarrollo social - Baja California - Tijuana | <u>SEDESOL</u> | 711.13 BC-45 |
| Baja California (Estado). Gobierno | Esquema de desarrollo urbano de la Ciudad de Tijuana, Baja California. norte | <u>México</u> | Baja California: el gobierno | 1991. | 135 p. | | Desarrollo urbano - Baja California - Tijuana | <u>SEDESOL</u> | 711.43 1991-BC-46 |
| México. Fondo Nacional de Fomento al Turismo. El Colegio de la Frontera Norte. | Programa de ordenamiento urbano, ecológico y turístico del corredor Tijuana-Ensenada, Baja California. norte | <u>México</u> | FONATUR | 1992. | | 3 v. | Desarrollo turístico - Baja California - Ensenada Desarrollo turístico - Baja California - Tijuana | <u>SEDESOL</u> | 711.3 1992-BC-47 |
| Tijuana (Baja California | Plan estratégico de Tijuana, Baja California. norte | <u>México</u> | Tijuana: el ayuntamiento | 1995. | 40 p. | | Desarrollo urbano - Baja | <u>SEDESOL</u> | 711.43 1995-BC-49 |

INVENTARIO BIBLIOGRAFICO DEL URBANISMO MODERNAS EN MEXICO.
 LA HISTORIA E IDENTIDAD DE LAS CIUDADES RECIENTES CLAVE IN403107-3
 PAG.202

| AUTOR | TITULO | PAIS | EDITORIAL | AÑO | PAGINAS | OTRO | TIPO | ARCHIVO | CLASIFICACION |
|---|--|--------|-------------------------------|-------|---------|---|---|---------|--------------------|
|) Ayuntamiento | | | | | | | California - Tijuana | | |
| Secretaría de Desarrollo Social. | Potencial y estrategia para el desarrollo turístico del corredor Tijuana-Ensenada, Baja California. norte | México | SEDESOL | 1993. | 2 v. | Vol. 1.- Antecedentes ; Vol. 2.- Resumen ejecutivo. | Desarrollo turístico - Baja California - Tijuana Desarrollo turístico - Baja California - Ensenada | SEDESOL | 711.558 1993-BC-50 |
| Baja California (Estado). Gobierno H. Ayuntamiento de Tijuana | Plan de desarrollo urbano de la Ciudad Tijuana, Baja California. norte | México | Baja California: el gobierno | 1990. | | Plano. | Desarrollo urbano - Baja California - Tijuana | SEDESOL | 711.41 1990-BC-55 |
| Baja California (Estado). Gobierno | Proyecto integral para la modernización del catastro y de la administración de las contribuciones a la propiedad inmobiliaria, Tijuana, Baja California. norte | México | Baja California: el gobierno, | 1993. | 200 p. | | Catastro - Baja California - Tijuana | SEDESOL | 352.387 1993-BC-61 |

INVENTARIO BIBLIOGRAFICO DEL URBANISMO MODERNAS EN MEXICO.
 LA HISTORIA E IDENTIDAD DE LAS CIUDADES RECIENTES CLAVE IN403107-3
 PAG.203

| AUTOR | TITULO | PAIS | EDITORIAL | AÑO | PAGINAS | OTRO | TIPO | ARCHIVO | CLASIFICACION |
|---|---|--------|------------------------------|-------|------------------------------------|---|--|---------|-------------------|
| Secretaría de Desarrollo Social. | Programa regional de desarrollo urbano del corredor Tijuana-Ensenada, Baja California. norte | México | SEDESOL | 1992 | 3 v. | Vol. 1 y 3.- Segunda etapa; Vol. 2.- Versión abreviada. | Desarrollo urbano - Baja California - Tijuana - Desarrollo urbano - Baja California - Ensenada | SEDESOL | 711.43 1992-BC-63 |
| Secretaría de Desarrollo Urbano y Ecología. Subsecretaría de Desarrollo Urbano. | Programa parcial de desarrollo urbano de la zona del "Salado", colonia General Rodolfo Sánchez Tabeada, Tijuana, Baja California norte. | México | SEDUE | 1987 | 4 v.; 40 planos. | Vol. 1.- Documento; Vol. 2.- Anexo técnico. Modelo de encuesta y puntos aplicados en el caso; Vol. 3.- Anexo técnico. Resumen de programas propuestos | Desarrollo urbano - Baja California - Tijuana. | SEDESOL | 711.43 1987-BC-81 |
| Baja California (Estado). Gobierno. H. | Propuesta de iniciativa cruce fronterizo puerta de entrada Otay-Este II de Tijuana, Baja California. norte | México | Baja California: el gobierno | 1999. | 2 v., il. color, incluye 18 planos | Vol. 1.- Antecedentes; Vol. 2.- Otay Este II. | Desarrollo urbano - Baja California - Tijuana | SEDESOL | 711.76 1999-BC-86 |

INVENTARIO BIBLIOGRAFICO DEL URBANISMO MODERNAS EN MEXICO.
 LA HISTORIA E IDENTIDAD DE LAS CIUDADES RECIENTES CLAVE IN403107-3
 PAG.204

| AUTOR | TITULO | PAIS | EDITORIAL | AÑO | PAGINA S | OTRO | TIPO | ARCHIVO | CLASIFICACION |
|------------------------------------|--|--------|-------------------------------|-------|----------------------------|--|--|---------|--------------------|
| Ayuntamiento de Tijuana | | | | | | | | | |
| Baja California (Estado). Gobierno | Programa regional de desarrollo urbano, turístico y ecológico del corredor costero Tijuana-Ensenada, Baja California. norte | México | Baja California: el gobierno. | 1995. | 47 p.; incluye 8 planos. | | Desarrollo urbano - Baja California - Tijuana Desarrollo turístico - Baja California - Ensenada | SEDESOL | 711.558 1995-BC-62 |
| Baja California (Estado). Gobierno | Plan parcial de desarrollo urbano de Laderas de Tijuana, Baja California. norte | México | Baja California: el gobierno | 1989 | 110 p.; incluye 24 planos. | | Desarrollo urbano - Baja California - Tijuana | SEDESOL | 711.43 1989-BC-89 |
| Baja California (Estado). Gobierno | Programa regional de desarrollo urbano, turístico y ecológico del corredor costero Tijuana, Rosarito, Ensenada, Baja California. norte | México | Baja California: el gobierno | 1996. | 3 v.; Plano, disco. | Vol. 1.- Documento; Vol. 2.- Plano.- Vol. 3.- Disco. | Desarrollo urbano - Baja California - Tijuana Desarrollo turístico - Baja California - Ensenada | SEDESOL | 711.558 1996-BC-57 |

INVENTARIO BIBLIOGRAFICO DEL URBANISMO MODERNAS EN MEXICO.
 LA HISTORIA E IDENTIDAD DE LAS CIUDADES RECIENTES CLAVE IN403107-3
 PAG.205

| AUTOR | TITULO | PAIS | EDITORIAL | AÑO | PAGINAS | OTRO | TIPO | ARCHIVO | CLASIFICACION |
|--|---|--------|-------------------------|-------|-------------------------|--|---|---------|-------------------|
| | | | | | | | Desarrollo ecológico - Baja California - Rosarito | | |
| Secretaría de Desarrollo Urbano y Ecología. Dirección General de Desarrollo Urbano | Plan parcial de mejoramiento urbano de la zona sur-poniente y Camino Verde, Tijuana, Baja California. norte | México | SEDUE | 1991. | 90 p.; incluye planos. | | Desarrollo urbano - Baja California - Tijuana | SEDESOL | 711.5 1991-BC-90 |
| Secretaría de Desarrollo Urbano y Ecología. | Plan de mejoramiento urbano de los ejidos Francisco Villa y Matamoros, Baja California. norte | México | SEDUE | 1991 | 2 v.; incluye 5 planos | Vol. 1.- Antecedentes ; Vol. 2.- Memoria técnica | Desarrollo urbano - Baja California - Tijuana | SEDESOL | 711.43 1991-BC-92 |
| Secretaría de Desarrollo Urbano y Ecología. | Plan de mejoramiento urbano de los ejidos Francisco Villa y Matamoros, Baja California. norte | México | SEDUE | 1991 | 2 v.; incluye 5 planos. | Vol. 1.- Antecedentes ; Vol. 2.- Memoria técnica | Desarrollo urbano - Baja California - Tijuana | SEDESOL | 711.43 1991-BC-92 |
| Tijuana (Baja | Estudio sobre patrones de demanda de comercio | México | Tecate: el ayuntamiento | 2004 | 40 p.; il. color. | | Servicios - Baja | SEDESOL | 711.8 2004-BC-106 |

INVENTARIO BIBLIOGRAFICO DEL URBANISMO MODERNAS EN MEXICO.
 LA HISTORIA E IDENTIDAD DE LAS CIUDADES RECIENTES CLAVE IN403107-3
 PAG.206

| AUTOR | TITULO | PAIS | EDITORIAL | AÑO | PAGINAS | OTRO | TIPO | ARCHIVO | CLASIFICACION |
|---|---|--------|------------------------------|-------|-------------------|-----------------------------------|--|---------|--------------------|
| California). Ayuntamiento | y servicio del centro de la Ciudad de Tijuana, Baja California. norte | | | | | | California - Tijuana | | |
| Baja California (Estado). Gobierno | Programa subregional de ordenamiento urbano, ecológico y turístico Tijuana-Ensenada, Baja California. norte | México | Baja California: el gobierno | 1993. | | il. b/n, plano a escala 1:30,000. | Desarrollo urbano - Baja California - Tijuana Desarrollo turístico - Baja California - Ensenada | SEDESOL | 711.41 1993-BC-107 |
| Tijuana (Baja California). Ayuntamiento | Evaluación social de los centros de desarrollo comunitario. norte | México | Tijuana: el ayuntamiento | 2004. | 20 p.; il. color. | | Desarrollo social - Baja California - Tijuana | SEDESOL | 711.13 2004-BC-109 |
| Tijuana (Baja California). Ayuntamiento | Evaluación social sobre seguridad pública en el Municipio de Tijuana, Baja California. norte | México | Tijuana: el ayuntamiento | 2003 | 36 p.; il. color. | | Servicios - Baja California - Tijuana | SEDESOL | 711.8 2003-BC-110 |
| Tijuana (Baja California) | Estudio sectorial de desarrollo humano de Tijuana, Baja California | México | Tijuana: el ayuntamiento | 2004. | 63 p.; il. color. | | Planificación - Baja California | SEDESOL | 307.14 2004-BC-111 |

INVENTARIO BIBLIOGRAFICO DEL URBANISMO MODERNAS EN MEXICO.
 LA HISTORIA E IDENTIDAD DE LAS CIUDADES RECIENTES CLAVE IN403107-3
 PAG.207

| AUTOR | TITULO | PAIS | EDITORIAL | AÑO | PAGINA S | OTRO | TIPO | ARCHIVO | CLASIFICACION |
|---|---|--------|--------------------------|-------|--------------------|-----------|--|---------|--------------------|
|) Ayuntamiento | norte | | | | | | - Tijuana | | |
| Tijuana (Baja California). Ayuntamiento | Estudio sobre el impacto social de los programas de gobierno norte | México | Tijuana: el ayuntamiento | 2003. | 86 p.; il. color. | | Desarrollo social - Baja California - Tijuana | SEDESOL | 711.13 2003-BC-112 |
| Tijuana (Baja California). Ayuntamiento | Estudio de geografía social de Tijuana, Baja California. norte | México | Tijuana: el ayuntamiento | 2003. | 150 p.; il. color. | | Desarrollo social - Baja California - Tijuana | SEDESOL | 711.13 2003-BC-113 |
| Secretaría de Desarrollo Urbano y Ecología. | Plan parcial de mejoramiento urbano: expansión de la mancha urbana de Tijuana, Baja California. norte | México | SEDUE | 1986. | | 3 planos. | Desarrollo urbano - Baja California - Tijuana | SEDESOL | 711.59 1986-BC-94 |
| Universidad Autónoma de Baja California. Facultad de Ciencias | Proyecto de ordenamiento ecológico urbano y turístico del corredor Tijuana-Ensenada: evaluación ecológica para usos múltiples, Baja California. norte | México | UABC Baja California | 1993 | 90 p | | Desarrollo turístico - Baja California - Tijuana Desarrollo turístico - Baja California | SEDESOL | 711.43 1993-BC-96 |

INVENTARIO BIBLIOGRAFICO DEL URBANISMO MODERNAS EN MEXICO.
 LA HISTORIA E IDENTIDAD DE LAS CIUDADES RECIENTES CLAVE IN403107-3
 PAG.208

| AUTOR | TITULO | PAIS | EDITORIAL | AÑO | PAGINAS | OTRO | TIPO | ARCHIVO | CLASIFICACION |
|---|---|--------|-----------|-------|---------|---|---|---------|---------------------|
| Marinas. | | | | | | | Ensenada | | |
| Universidad Autónoma de Baja California | Proyecto de ordenamiento ecológico urbano y turístico del corredor costero Tijuana-Ensenada, Baja California. norte | México | UABC | 1996. | 3 v. | Vol. 1.- Evaluación ecológica para usos múltiples: informe técnico final; Vol. 2.- Evaluación ecológica para usos múltiples: vegetación, fauna costera, flora y fauna marina; Vol. 3.- Evaluación ecológica para usos múltiples: fichas descriptivas. | Desarrollo urbano - Baja California - Tijuana | SEDESOL | 711.558 1996-BC-97 |
| SAHOP | Estudio hidrológico determinar las reservas territoriales de la Ciudad de Tijuana en el Edo de B. California. norte | México | SAHOP | 1978 | 96 p. | | Aguas - Baja California - Tijuana | SEDESOL | 354.367 1978-BC-101 |

INVENTARIO BIBLIOGRAFICO DEL URBANISMO MODERNAS EN MEXICO.
 LA HISTORIA E IDENTIDAD DE LAS CIUDADES RECIENTES CLAVE IN403107-3
 PAG.209

| AUTOR | TITULO | PAIS | EDITORIAL | AÑO | PAGINA S | OTRO | TIPO | ARCHIVO | CLASIFICACION |
|---|---|--------|-------------------------------|-------|-------------------|--------|--|---------|-----------------------|
| Tijuana (Baja California). Ayuntamiento | Diagnóstico de vivienda en la zona centro de Tijuana, Baja California, norte | México | Tijuana: el ayuntamiento | 2001 | 40 p.; il. color. | | Vivienda - Baja California - Tijuana | SEDESOL | 711.59 2001-BC-114 |
| Tijuana (Baja California). Ayuntamiento | Impacto de las organizaciones de la sociedad civil en Tijuana, Baja California norte | México | Tijuana: el ayuntamiento | 2004. | 32 p.; il. color. | | Desarrollo social - Baja California - Tijuana | SEDESOL | 711.13 2004-BC-115 |
| Baja California (Estado). Gobierno | Programa de desarrollo urbano de Ensenada, Baja California: carta urbana norte. | México | Baja California, el gobierno. | s/f. | | Plano. | Desarrollo urbano - Baja California - Ensenada | SEDESOL | 711.41 BC-116 |
| Baja California (Estado). Gobierno | Programa de desarrollo urbano del centro de población de Tijuana 1993-2013: carta urbana norte. | México | Baja California: el gobierno | 1993. | | Plano. | Desarrollo urbano - Baja California - Tijuana | SEDESOL | 711.41 1993-BC-117 |
| Tijuana (Baja California). Municipio | Leyes, decretos, etc.] Reglamento interior del Comité de Planeación para el Desarrollo Municipal de Tijuana, Baja California. norte | México | Tijuana: COPLADEM | 1993. | 19 p. | | Municipios - Baja California - Tijuana | SEDESOL | 342.02636 1993-BC-124 |
| Secretaría | Perfil sociodemográfico y | México | SEDESOL | 2004. | 313 p.: | | Demografía | SEDESOL | 304.66 2004- |

INVENTARIO BIBLIOGRAFICO DEL URBANISMO MODERNAS EN MEXICO.
 LA HISTORIA E IDENTIDAD DE LAS CIUDADES RECIENTES CLAVE IN403107-3
 PAG.210

| AUTOR | TITULO | PAIS | EDITORIAL | AÑO | PAGINAS | OTRO | TIPO | ARCHIVO | CLASIFICACION |
|--|--|---------------|-----------|------|-------------------------------|------|---|----------------|------------------------|
| a de Desarroll o Social. Gobierno del Estado de Baja California | económico de la zona este de Tijuana, Baja California norte | | | | incluye planos | | a - Baja California - Tijuana | | BC-128 |
| Secretarí a de Desarroll o Social. Gobierno del Estado de Baja California | Atlas de infraestructura social en el Municipio de Tijuana, Baja California. norte | <u>México</u> | SEDESOL | 2004 | 200 p.; incluye planos. | | Servicios - Baja California - Tijuana | <u>SEDESOL</u> | 711.45 2004- BC-129 |
| Secretarí a de Desarroll o Social. Gobierno del Estado de Baja California Municipio de Tijuana. | Evaluación sobre el desarrollo humano comunitario en el Municipio de Tijuana, Baja California. norte | <u>México</u> | SEDESOL | 2005 | 470 p.; il. color. | | Desarrollo social - Baja California - Tijuana | <u>SEDESOL</u> | 303.44 2005- BC-132 |

INVENTARIO BIBLIOGRAFICO DEL URBANISMO MODERNAS EN MEXICO.
 LA HISTORIA E IDENTIDAD DE LAS CIUDADES RECIENTES CLAVE IN403107-3
 PAG.211

| AUTOR | TITULO | PAIS | EDITORIAL | AÑO | PAGINAS | OTRO | TIPO | ARCHIVO | CLASIFICACION |
|---|--|---------------|--------------------------|-------|-------------------------|--|---|----------------|--------------------|
| Secretaría de Desarrollo Urbano y Ecología. | Plan de mejoramiento urbano de los ejidos Francisco Villa y Matamoros, Baja California. norte | <u>México</u> | SEDUE | 1991 | 2 v.; incluye 5 planos. | Vol. 1.- Antecedentes ; Vol. 2.- Memoria técnica | Desarrollo urbano - Baja California - Tijuana | <u>SEDESOL</u> | 711.43 1991-BC-92 |
| Tijuana (Baja California). Ayuntamiento | Directorio de organizaciones de la sociedad civil en Tijuana, Baja California. norte | <u>México</u> | Tijuana: el ayuntamiento | 2003 | 59 p., il. color. | | Desarrollo social - Baja California - Tijuana | <u>SEDESOL</u> | 307.14 2003-BC-133 |
| Secretaría de Desarrollo Social. Gobierno del Estado de Baja California | Estudio sobre los requerimientos de la población en salud, educación, cultura, deporte y recreación en el Municipio de Tijuana, Baja California. norte | <u>México</u> | SEDESOL | 2004. | 153 p. | | Desarrollo social - Baja California - Tijuana | <u>SEDESOL</u> | 303.44 2004-BC-139 |
| Secretaría de Desarrollo Social. Universidad Xochicalco. | Proyecto de desarrollo e investigación comunitaria en Tijuana, Baja California. norte | <u>México</u> | SEDESOL | 2004. | | Disco compacto con 64 fotos. | Desarrollo urbano - Baja California - Tijuana | <u>SEDESOL</u> | 711.43 2004-BC-145 |
| Centro de | Programa parcial de | <u>México</u> | SUMA | 2005. | | Disco | Desarrollo | <u>SEDESOL</u> | 711.43 2005- |

INVENTARIO BIBLIOGRAFICO DEL URBANISMO MODERNAS EN MEXICO.
 LA HISTORIA E IDENTIDAD DE LAS CIUDADES RECIENTES CLAVE IN403107-3
 PAG.212

| AUTOR | TITULO | PAIS | EDITORIAL | AÑO | PAGINAS | OTRO | TIPO | ARCHIVO | CLASIFICACION |
|--|---|---------------------------|------------------------------|-------|---|--|---|----------------|---------------------|
| Estudios para el Desarrollo Urbano y Vivienda, "SUMA", S.C. | mejoramiento urbano de la Mesa de Otay Este en la Ciudad de Tijuana, Baja California. norte | <u>o</u> | | | | compacto con documento y anexos. | urbano - Baja California - Tijuana | | BC-149 |
| Baja California (Estado). Gobierno | Programa parcial de desarrollo urbano del centro de la Ciudad de Tijuana 2002-2027 norte | <u>México</u> <u>o</u> | Baja California: el gobierno | 2002. | 80 p. il. color 38 planos. | Borrador. | Desarrollo urbano - Baja California - Tijuana | <u>SEDESOL</u> | 711.551 2002-BC-156 |
| Secretaría de Desarrollo Social | Estudio y proyecto ejecutivo: liga Boulevard Héroes de la Independencia-corredor Tijuana Rosarito 2000. norte | <u>México</u> | SEDESOL | 2005 | 2 v. Documento con planos y disco compacto. | Vol. 1.- Documento y planos; Vol. 2.- Disco compacto. Informe No. 3 Finiquito. | Desarrollo urbano - Baja California - Tijuana | <u>SEDESOL</u> | 388.411 2005-BC-157 |
| Secretaría de Desarrollo Social. Secretaría de Infraestructura y Desarrollo Urbano | Estudio y proyecto ejecutivo: liga Boulevard García, Tijuana, Baja California. norte | <u>México</u> <u>o</u> | SEDESOL | 2005. | 18 p. 100 planos | Informe final. Contrato C-Hábitat-05-TIJ-SI-82 | Desarrollo urbano - Baja California - Tijuana | <u>SEDESOL</u> | 388.411 2005-BC-158 |

INVENTARIO BIBLIOGRAFICO DEL URBANISMO MODERNAS EN MEXICO.
 LA HISTORIA E IDENTIDAD DE LAS CIUDADES RECIENTES CLAVE IN403107-3
 PAG.213

| AUTOR | TITULO | PAIS | EDITORIAL | AÑO | PAGINAS | OTRO | TIPO | ARCHIVO | CLASIFICACION |
|--|--|--------|------------------------------|-------|-------------------|---|---|---------|--------------------|
| Secretaría de Desarrollo Social. | Estudio de pobreza y niveles de bienestar social en Tijuana, Baja California. norte | México | SEDESOL | 2001 | 110 p. | | Pobreza - Baja California - Tijuana | SEDESOL | 362.57 2001-BC-160 |
| Secretaría de Desarrollo Social. | Características sociales y situación actual de los comités de vecinos en Tijuana, Baja California. norte | México | SEDESOL | 2001. | 26 p. | | Desarrollo social - Baja California - Tijuana | SEDESOL | 302.34 2001-BC-162 |
| Secretaría de Desarrollo Social. | Observatorio urbano local Tijuana, Baja California norte | México | SEDESOL | 2005. | 50 p.; il. color. | Asesoría técnica. | Desarrollo urbano - Baja California - Tijuana | SEDESOL | 711.12 2005-BC-164 |
| Baja California (Estado). Gobierno | Plan de desarrollo urbano de la Ciudad de Tecate, Baja California norte | México | Baja California: el gobierno | 1994. | 34 p. | Versión abreviada. | Desarrollo urbano - Baja California - Tecate | SEDESOL | 711.43 1994-BC-34 |
| Tecate (Baja California). Ayuntamiento | Plan municipal de desarrollo de Tecate 2002-2004, Baja California norte | México | Tecate: el ayuntamiento | 2002. | 2 v.; Disco. | Vol. 1.- Documento; Vol. 2.- Disco compacto. | Desarrollo urbano - Baja California - Tecate | SEDESOL | 711.43 2002-BC-36 |
| Secretaría de Desarrollo Social | Plan de desarrollo urbano de la Ciudad de Tecate 1993-2005, Baja California. norte | México | SEDESOL | 1994. | 2 v. | Vol. 1.- Versión abreviada; Vol. 2.- Anexo gráfico: 1 | Desarrollo urbano - Baja California - Tecate | SEDESOL | 711.43 1994-BC-52 |

INVENTARIO BIBLIOGRAFICO DEL URBANISMO MODERNAS EN MEXICO.
 LA HISTORIA E IDENTIDAD DE LAS CIUDADES RECIENTES CLAVE IN403107-3
 PAG.214

| AUTOR | TITULO | PAIS | EDITORIAL | AÑO | PAGINAS | OTRO | TIPO | ARCHIVO | CLASIFICACION |
|--|---|--------|------------------------------------|-------|--------------------------|--|---|---------|---------------------|
| | | | | | | plano. | | | |
| Baja California (Estado). Gobierno | Parque urbano "Los Encinos", Tecate, Baja California: anteproyecto. norte | México | Baja California: el gobierno | 1997. | 30 p.; incluye 2 planos. | | Ecología - Baja California - Tecate | SEDESOL | 711.558 1997-BC-88 |
| Baja California (Estado). Gobierno | Programa de desarrollo urbano del centro de población de Tecate 1993-2005, Baja California norte | México | Baja California: Periódico Oficial | 1995 | 76 p.; incluye plano. | Periódico Oficial No. 2 del 13 de enero 1995. | Desarrollo urbano - Baja California - Tecate | SEDESOL | 711.43 1995-BC-60 |
| Tecate (Baja California). Ayuntamiento | Proyecto integral para la modernización del catastro y de la administración de las contribuciones a la propiedad inmobiliaria, Tecate, Baja California. norte | México | Tecate: el ayuntamiento | 1993. | 150 p. | | Catastro - Baja California - Tecate | SEDESOL | 352.387 1993-BC-100 |
| Baja California (Estado). Gobierno | Programa de desarrollo urbano del centro de población de Tecate 2001-2022, Baja California norte | México | Baja California: el gobierno | 2002 | | Disco compacto con memoria técnica, documento y planos. | Desarrollo urbano - Baja California - Tecate | SEDESOL | 711.43 2002-BC-151 |
| Tijuana (Baja California). Municipio | Estudio y proyecto ejecutivo del Boulevard Machado en la Ciudad de Tijuana, Baja California. norte | México | Tijuana: el municipio | 2005. | | 2 v: Disco compacto Vol. 1. - Documento; Vol. 2.- Disco. | Desarrollo urbano - Baja California - Tijuana | SEDESOL | 625.732 2005-BC-170 |
| Instituto | Proyecto Integral del | México | Tijuana: IMPLAN | 2005 | | Disco | Puertos - | | 387.15 2005- |

INVENTARIO BIBLIOGRAFICO DEL URBANISMO MODERNAS EN MEXICO.
 LA HISTORIA E IDENTIDAD DE LAS CIUDADES RECIENTES CLAVE IN403107-3
 PAG.215

| AUTOR | TITULO | PAIS | EDITORIAL | AÑO | PAGINAS | OTRO | TIPO | ARCHIVO | CLASIFICACION |
|---|---|--------|------------------------------|-------|-------------------|---|---|---------|---------------------|
| Municipal de Planeación de Tijuana. | Puerto Fronterizo el Chaparral en Tijuana, Baja California. norte | o | | | | compacto con documento y 26 planos. | Baja California - Tijuana | | BC-172 |
| Baja California (Estado). Gobierno | Programa de desarrollo urbano del centro de población de Tijuana 2002-2025: carta urbana. norte | México | Baja California, el gobierno | 2002. | | 2v. 77 planos y disco. Vol. 1.- o Vol. 2.- Disco | Desarrollo urbano - Baja California - Tijuana | SEDESOL | 711.43 2002-BC-120 |
| Secretaría de Desarrollo Social. | Modernización catastral del H. Ayuntamiento de Tecate, Baja California norte 2005. | México | SEDESOL | 2005 | 20 p.; il. color. | Hábitat. | Catastro - Baja California - Tecate | SEDESOL | 352.387 2005-BC-165 |
| Baja California (Estado). Gobierno | Esquema de desarrollo urbano de la Ciudad de Tecate, Baja California. norte | México | Baja California: el gobierno | 1991 | 102 p. | | Desarrollo urbano - Baja California - Tecate | SEDESOL | 711.43 1991-BC-4 |
| Secretaría de Desarrollo Urbano y Ecología. | Plan de desarrollo urbano centro de población Rosarito (Ejido Mazatlán), Municipio de Tijuana, Baja California. norte | México | SEDUE | 1990 | 2 v.; 18 planos | Vol. 1.- Plan; Vol. 2.- Anexo gráfico: 18 planos. | Desarrollo urbano - Baja California - Tijuana | SEDESOL | 711.43 1990-BC-44 |
| Secretaría de Desarrollo Social. | Programa de desarrollo urbano del centro de población de las Playas de Rosarito, Baja | México | SEDESOL | 1997. | 2 v.; 12 planos. | Vol. 1.- Antecedentes; Vol. 2.- Planos. | Desarrollo urbano - Baja California - Playas | SEDESOL | 711.43 1997-BC-54 |

INVENTARIO BIBLIOGRAFICO DEL URBANISMO MODERNAS EN MEXICO.
 LA HISTORIA E IDENTIDAD DE LAS CIUDADES RECIENTES CLAVE IN403107-3
 PAG.216

| AUTOR | TITULO | PAIS | EDITORIAL | AÑO | PAGINAS | OTRO | TIPO | ARCHIVO | CLASIFICACION |
|--|---|--------|------------------------------|-------|--------------------|--|--|---------|---------------------|
| | California. norte | | | | | | de Rosarito | | |
| Baja California (Estado). Gobierno | Programa de desarrollo urbano de centro de población de Playas de Rosarito 2000-2020, Baja California. norte | México | Baja California: el gobierno | 2000. | | Disco con documento y 50 planos | Desarrollo urbano - Baja California - Playas de Rosarito | SEDESOL | 711.43 200-BC-118 |
| Secretaría de Desarrollo Social. | Proyecto ejecutivo de pavimentación de concreto hidráulico MR-38 Playa de Rosarito; Horizonte de posibilidades. norte | México | SEDESOL | 1995. | 110 p.; il. color. | | Obras Públicas - Baja California - Playa de Rosarito | SEDESOL | 625.732 1995-BC-163 |
| Baja California. Secretaría de Infraestructura y Desarrollo Urbano del Estado. | Directrices Generales de Desarrollo Urbano para el poblado de Santa Rosarito, Baja California. norte | México | SEDUE | 2002 | | Disco compacto con documento y planos. | Planificación - Baja California - Santa Rosarito | SEDESOL | 711.12 2002-BC-180 |
| Secretaría de Desarrollo Social. | Agencias de Desarrollo Hábitat de Playas de Rosarito y Tecate, Baja California. norte | México | SEDESOL | 2004 | 35 p. | | Desarrollo urbano - Baja California | SEDESOL | 711.43 2004-BC-138 |

INVENTARIO BIBLIOGRAFICO DEL URBANISMO MODERNAS EN MEXICO.
 LA HISTORIA E IDENTIDAD DE LAS CIUDADES RECIENTES CLAVE IN403107-3
 PAG.217

| AUTOR | TITULO | PAIS | EDITORIAL | AÑO | PAGINA S | OTRO | TIPO | ARCHIVO | CLASIFICACION |
|---|--|---------------|---------------------------------|-------|--|--|--|----------------|------------------------|
| | | | | | | | - Rosarito Desarrollo urbano - Baja California - Tecate | | |
| Baja California (Estado). Gobierno. Secretaría de Asentami entos y Obras Públicas. | Programa regional de desarrollo urbano, turístico y ecológico del corredor costero San Felipe-Puentecitos, Baja California. norte | <u>México</u> | Baja California: el gobierno | 1999. | 2 v.; incluye 5 planos y disco. | Vol. 1.- Documento.; Vol. 2.- Disco compacto con versión abreviada 17 planos | Desarrollo urbano - Baja California - San Felipe Puentecit os | <u>SEDESOL</u> | 711.42 1999- BC-91 |
| Baja California (Estado). Gobierno | Programa regional de desarrollo urbano, turístico y ecológico del corredor costero San Felipe-Puentecitos, Baja California. norte | <u>México</u> | Baja California, el gobierno | 1995. | 114 p. | Antecedentes , análisis y diagnóstico- pronóstico. | Desarrollo urbano - Baja California - San Felipe Desarrollo turístico - Baja California - Puentecit os | <u>SEDESOL</u> | 711.558 1995- BC-87 |
| Secretaría | Programa de desarrollo | <u>México</u> | SEDESOL | 1993 | 80 p. | | Desarrollo | <u>SEDESOL</u> | 711.43 1993- |

INVENTARIO BIBLIOGRAFICO DEL URBANISMO MODERNAS EN MEXICO.
 LA HISTORIA E IDENTIDAD DE LAS CIUDADES RECIENTES CLAVE IN403107-3
 PAG.218

| AUTOR | TITULO | PAIS | EDITORIAL | AÑO | PAGINAS | OTRO | TIPO | ARCHIVO | CLASIFICACION |
|----------------------------------|--|--------|---|------|-----------------|---|--|---------|------------------|
| a de Desarrollo Social. | urbano de centro de población para San Felipe, Baja California. norte | | | | | | urbano - Baja California - San Felipe | | BC-80 |
| ENAH Arnulfo Ochoa | Antropología de la gente del mar : Los pescadores de sardina en ensenada, b. c. norte | México | México : Escuela nacional de antropología e historia, | 1988 | 158 p. | | Libro | UNAM | SH351.S3 O34 |
| SEP | Catalogo nacional, monumentos históricos inmuebles : Baja California : norte Municipio de Ensenada | México | SEP | 1986 | 384 p. | | Libro | UNAM | NA5257.E57 C37 |
| Secretaría de Desarrollo Social. | Esquema de desarrollo urbano del Valle de San Quintín, Ensenada, Baja California. Norte | México | SEDESOL | 1997 | 5 v.; 4 planos. | Vol. 1.- Antecedentes ; Vol. 2.- Ficha de estadística por localidades; Vol. 3.- Programa integral para el desarrollo de San | Desarrollo urbano - Baja California - Ensenada | SEDESOL | 711.43 1997-BC-2 |

INVENTARIO BIBLIOGRAFICO DEL URBANISMO MODERNAS EN MEXICO.
 LA HISTORIA E IDENTIDAD DE LAS CIUDADES RECIENTES CLAVE IN403107-3
 PAG.219

| AUTOR | TITULO | PAIS | EDITORIAL | AÑO | PAGINAS | OTRO | TIPO | ARCHIVO | CLASIFICACION |
|--------------------------|--|--------|--|-------|---------|--|-------|----------------|--------------------|
| | | | | | | Quintín, B.C. 1997; Vol. 4.- Programa para el desarrollo integral del Valle de San Quintín, B.C. 1997-2000, y Vol. 5.- Planos. | | | |
| Piñera Ramírez, David | Baja California Norte 1901-1905 : consideraciones y datos para su historia | México | Tijuana : Universidad Autónoma de Baja California : Universidad Nacional Autónoma de México : San Diego Estate University, | 1994. | 334 p | | Libro | Instituto Mora | (G)/304.6 PIÑ.b |
| Meade, Adalberto Walther | El distrito norte de Baja California | México | Mexicali : Universidad Autónoma de Baja California, | 1986. | 211 p | | Libro | Instituto Mora | (G)/972.2305 MEA.d |

INVENTARIO BIBLIOGRAFICO DEL URBANISMO MODERNAS EN MEXICO.
 LA HISTORIA E IDENTIDAD DE LAS CIUDADES RECIENTES CLAVE IN403107-3
 PAG.220

| AUTOR | TITULO | PAIS | EDITORIAL | AÑO | PAGINAS | OTRO | TIPO | ARCHIVO | CLASIFICACION |
|---|---|--------|---|-------|---------|----------------------------------|--------------------------|----------------|--------------------|
| Archivo Histórico del Estado de Baja California | Siner : boletín del Archivo Histórico del Estado de Baja California Norte | México | Mexicali, Baja California : Archivo Histórico del Estado de Baja California, | 1994. | | Vol. 1, núm. 1 (may.-ago. 1994)- | Publicaciones periódicas | Instituto Mora | (P)/025.1714 SIN.b |
| FUNBAR Lazcano Sahagún, Carlos. | Ensenada a través de los mapas : desde el siglo XVI hasta el siglo XXI = Mapping Ensenada : cartography from the sixteenth century to the present Norte | México | Ensenada, B.C.N. : Fundación Barca : c2003 | 2003 | 218 p. | | Libro | UNAM | GA485.E57 L39 |
| UABC [Rosalía Bonifaz de Hernández | Ensenada : nuevas aportaciones para su historia Norte | México | Mexicali, B.C. : Universidad Autónoma de Baja California | 1999 | 704 p. | | Libro | UNAM | F1391.E5 E57 |
| SEDENA | Estudio geográfico de la región de ensenada, b. c.Norte | México | Secretaría de Marina. Dirección General de Oceanografía y Señalamiento Marítimo | 1974 | 465 p. | | Libro | UNAM | GB134.E5 M4 |
| SECTUR | Programa Regional de | México | SECTUR | | 47 p. | | Programa | SECTUR | 338.9009172 |

INVENTARIO BIBLIOGRAFICO DEL URBANISMO MODERNAS EN MEXICO.
 LA HISTORIA E IDENTIDAD DE LAS CIUDADES RECIENTES CLAVE IN403107-3
 PAG.221

| AUTOR | TITULO | PAIS | EDITORIAL | AÑO | PAGINAS | OTRO | TIPO | ARCHIVO | CLASIFICACION |
|---|---|--------|---|-------|---------|---------------------------|---------------|----------------|-------------------|
| | Desarrollo Urbano Turístico y Ecológico del Corredor Costero : Tijuana Ensenada Norte | | | | | | de Desarrollo | | P76 T54 |
| DGOM | Programa director de desarrollo de infraestructura portuaria, ensenada, b. c. Norte | México | Dirección General de Obras Marítimas | 1986 | | | Libro | UNAM | HE558.E57 P76 |
| UABC | Visión histórica de ensenada /Norte | México | Mexicali, Baja California : Universidad Autónoma de Baja California | 1982 | 362 p. | | Libro | UNAM | F1246 V57 |
| Programa Nacional de Solidaridad (México). Asesoría de Comunicación | Reciclaje, Tecate, Baja California y España [video grabación] Norte | México | México : Secretaría de Desarrollo Social : Solidaridad, Asesoría de Comunicación, [.] | 1992? | | Disponible en formato VHS | 1 videocasete | Instituto Mora | VV)/628.445 REC.i |
| Ovalle Fernández, Ignacio | Zona Tecate-Ensenada de Baja California Norte | México | México : Coordinación General del Plan | 1978 | | | Libro | Instituto Mora | G)/352.0072 COO.g |

INVENTARIO BIBLIOGRAFICO DEL URBANISMO MODERNAS EN MEXICO.
 LA HISTORIA E IDENTIDAD DE LAS CIUDADES RECIENTES CLAVE IN403107-3
 PAG.222

| AUTOR | TITULO | PAIS | EDITORIAL | AÑO | PAGINAS | OTRO | TIPO | ARCHIVO | CLASIFICACION |
|------------------------------------|---|--------|--|-------|---------|------------------------------------|--------------|-------------------|--------------------------|
| | | | Nacional de Zonas Deprimidas y Grupos Marginados | | | | | | |
| Heath, Hilarie Joy, comp. | Archivo Minería de Ensenada Norte | México | Mexicali, Baja California Norte : Universidad Autónoma de Baja California : Universidad Nacional Autónoma de México, | 1991. | 200 p | | Bibliografía | Instituto Mora | (B)/016.9722 CAT.e.1 |
| Gómez Urdáñez, José Luis | El proyecto reformista de Ensenada Norte | España | Lleida, España: Milenio, | 1996. | 324 p | | Libro | Instituto Mora | (G)/320.94606 3 GOM.p |
| Marines, Rosario | Ensenada : nuevas aportaciones para su historia Norte | México | Mexicali, Baja California : Universidad Autónoma de Baja California, Instituto de Investigaciones Históricas, 1999. | 1999. | 704 p | | Libro | Instituto Mora | G)/972.235 ENS.n |
| Olveda, Jaime | Historiografía de las ciudades noroccidentales / | México | Zapopan, Jalisco : El Colegio de Jalisco : Instituto | 1993. | 156 p | Reunión sobre Historiografía | Libro | Instituto Mora | (G)/307.76 REU.h |

INVENTARIO BIBLIOGRAFICO DEL URBANISMO MODERNAS EN MEXICO.
 LA HISTORIA E IDENTIDAD DE LAS CIUDADES RECIENTES CLAVE IN403107-3
 PAG.223

| AUTOR | TITULO | PAIS | EDITORIAL | AÑO | PAGINAS | OTRO | TIPO | ARCHIVO | CLASIFICACION |
|-------|---|--------|---|-------|---------|---------------------------------|----------|----------------|------------------------|
| | coordinador Jaime Olveda ; [pórtico María Teresa Franco]Norte | | Nacional de Antropología e Historia, 1993. | | | de las Ciudades Noroccidentales | | | |
| INEGI | Tijuana-Ensenada : México : guía turística urbana Norte | México | Aguascalientes : Instituto Nacional de Estadística Geografía e Informática : Secretaría de Turismo, | 2000. | 108 p | | Consulta | Instituto Mora | (C)/917.2 GUI.tu BCN.t |

INVENTARIO BIBLIOGRAFICO DEL URBANISMO MODERNAS EN MEXICO.
 LA HISTORIA E IDENTIDAD DE LAS CIUDADES RECIENTES CLAVE IN403107-3
 PAG.224

| AUTOR | TITULO | PAIS | EDITORIAL | AÑO | PAGINAS | OTRO | TIPO | ARCHIVO | CLASIFICACION |
|--------------------------------------|--|--------|---|-------|---------------|------|-------|-------------------|-----------------------|
| Ovalle Fernández , Ignacio, | Zona Tecate-Ensenada de Baja California Norte | México | México : Coordinación General del Plan Nacional de Zonas Deprimidas y Grupos Marginados: | 1978. | 181 [58] p | | Libro | Instituto Mora | (G)/352.0072 COO.g |
| CMTRB- S.A. | Colonización del valle de Mexicali, b. c.Norte | México | Compañía Mexicana de Terrenos del Río Colorado, S. A. | 1958 | 349 p. | | Libro | UNAM | HD331.M4 C6 |
| UABC Oscar Sánchez Ramírez] | Crónica agrícola del valle de Mexicali Norte | México | Universidad Autónoma de B.C. | 1990 | 274 . | | Libro | UNAM | HC330.M47 S35 1990 |
| UBC Adalberto Walther Meade | El valle de Mexicali Norte/ | México | Mexicali, B.C. : Universidad de Baja California, | 1996 | 224 p. | | Libro | UNAM | HD1741.M62 M485 |
| UABC Everardo Garduño | La disputa por la tierra-- la disputa por la voz : historia oral del movimiento agrario en el valle de Mexicali Norte | México | Mexicali, B.C. : Universidad Autónoma de Baja California, | 2004 | 170 p. | | Libro | UNAM | HD1333.M62 M463 |

INVENTARIO BIBLIOGRAFICO DEL URBANISMO MODERNAS EN MEXICO.
 LA HISTORIA E IDENTIDAD DE LAS CIUDADES RECIENTES CLAVE IN403107-3
 PAG.225

| AUTOR | TITULO | PAIS | EDITORIAL | AÑO | PAGINA S | OTRO | TIPO | ARCHIVO | CLASIFICACION |
|---|---|--------|--|------|-------------|------|-------|----------------|-------------------------|
| UNAM Santos Osaka, Yadira Anabel. | La planeación en Baja California caso específico el municipio de Mexicali, B.C.Norte, en el periodo 1953-1989 | México | El Autor | 1991 | 216 p. | | Tesis | UNAM | 129-829001-S2-1991 |
| Héctor Manuel Lucero Velasco, | Mexicali, 100 años : arquitectura y urbanismo en el desierto del Colorado / Norte | México | México, DF. : Patria Cultural, | 2002 | 182 p. | | Libro | UNAM | NA757.M38 M49 |
| [Gabriel Trujillo Muñoz | Mexicali centenario : una historia comunitaria, 1903-2003 Norte | México | Mexicali, Baja California : Universidad Autónoma de Baja California. | 2003 | 283 p. | | Libro | UNAM | F1391.M54 T78 2003 |
| Gabriel Trujillo Muñoz | Mexicali : Crónicas de infancia / norte | México | Mexicali, baja California, México : Universidad autónoma de baja California, | 1990 | 93 p. | | Libro | UNAM | F1391.M54 T78 |
| Partido Acción Nacional (México) | estudios sobre Baja California : la vivienda, el problema educativo, turismo, panorama económico, seguro social en el campo, el | México | México : Ediciones de Acción Nacional, | 1964 | 117 p | | Libro | Instituto Mora | G)/330.972200 634 SEI.e |

INVENTARIO BIBLIOGRAFICO DEL URBANISMO MODERNAS EN MEXICO.
 LA HISTORIA E IDENTIDAD DE LAS CIUDADES RECIENTES CLAVE IN403107-3
 PAG.226

| AUTOR | TITULO | PAIS | EDITORIAL | AÑO | PAGINA S | OTRO | TIPO | ARCHIVO | CLASIFICACION |
|--|---|--------|---|-------|-------------|------|--------|-------------------|---------------------------|
| | Valle de Mexicali Norte | | | | | | | | |
| Kerig, Dorothy Pierson, | El Valle de Mexicali y la Colorado River Land Company Norte | México | Mexicali, Baja California : Universidad Autónoma de Baja California, | 2001. | 383 p | | Libro | Instituto Mora | (G)/330.97223 KER.v |
| Margalli Dives, Aglae | Dejamos huella : crónicas del viejo Mexicali / comp. Aglae Margalli Dives | México | Mexicali : Archivo Histórico de Baja California : Archivo General de la Nación, | 2002. | 200 p | | Libro | Instituto Mora | (G)/972.23206 DEJ.h |
| Pablo Herrera C | La historia del Valle de Mexicali Norte | México | Mexicali, Baja California Norte : Pablo Herrera C., | 1932. | 37, [1] p | | Folios | Instituto Mora | (L)/970.002 MIS.2 |
| Lucero Velasco, Héctor Manuel | Mexicali, 100 años : arquitectura y urbanismo en el desierto del Colorado Norte | México | México : University of Southern California : Grupo Patria Cultural, | 2002. | 182 p | | Libro | Instituto Mora | G)/711.409722 32 MEX.c |
| Garduño, Everardo | Mexicali ayer, Mexicali hoy : entre la memoria, el centenario y la reflexión Norte | México | Mexicali, Baja California : Universidad Autónoma de Baja California, ,, | 2004 | 193 p | | Libro | Instituto Mora | G)/972.232 COL.m |
| Margalli Dives, Aglae | Recuerdos de papel : crónicas del viejo Mexicali Norte | México | Mexicali, Baja California : Gobierno del | 2001. | 115 p | | Libro | Instituto Mora | G)/972.232 TAL.r |

INVENTARIO BIBLIOGRAFICO DEL URBANISMO MODERNAS EN MEXICO.
LA HISTORIA E IDENTIDAD DE LAS CIUDADES RECIENTES CLAVE IN403107-3
PAG.227

| AUTOR | TITULO | PAIS | EDITORIAL | AÑO | PAGINA S | OTRO | TIPO | ARCHIVO | CLASIFICACION |
|-------|--------|------|-------------------------------|-----|-------------|------|------|---------|---------------|
| | | | Estado de Baja California, | | | | | | |

INVENTARIO BIBLIOGRAFICO DEL URBANISMO MODERNAS EN MEXICO.
 LA HISTORIA E IDENTIDAD DE LAS CIUDADES RECIENTES CLAVE IN403107-3
 PAG.228

| AUTOR | TITULO | PAIS | EDITORIAL | AÑO | PAGINAS | OTRO | TIPO | ARCHIVO | CLASIFICACION |
|---|--|--------|--|------|---------|------|-------|---------|---------------------|
| Gabriel Trujillo Muñoz | Mexicali : un siglo de vida artística y cultural, 1903-2003 /Norte | México | [Mexicali, B. C.] : Fondo Editorial de Baja California. | 2003 | 231 p. | | Libro | UNAM | F1391.M54 T785 |
| Jorge Martines Zepeda, Lourdes Romero Navarrete] | Mexicali : Una historia Norte | México | Mexicali, B.C. : Universidad Autónoma de Baja California, Instituto de Investigaciones Históricas, | 1991 | | | Libro | UNAM | F1391.M54 M49 1991 |
| Adalberto walther meade | Origen de Mexicali / Norte | México | Universidad autónoma de baja California | 1991 | 170 p. | | Libro | UNAM | F1391.M59 M43 |
| Cámara, Fernando | Pautas de crecimiento económico y desarrollo urbano : los casos de Mexicali, Ciudad Juárez y Reynoza Norte | México | | 1981 | | | Libro | COLMEX | f/338.972 E56/1981c |
| Pablo Herrera Carrillo | Reconquista y colonización del valle de Mexicali : y otros escritos paralelos Norte | México | Mexicali : Universidad Autónoma de Baja California, 2002, c2001 | 2001 | 526 p. | | Libro | UNAM | F1246.2 H47 |

INVENTARIO BIBLIOGRAFICO DEL URBANISMO MODERNAS EN MEXICO.
 LA HISTORIA E IDENTIDAD DE LAS CIUDADES RECIENTES CLAVE IN403107-3
 PAG.229

| AUTOR | TITULO | PAIS | EDITORIAL | AÑO | PAGINAS | OTRO | TIPO | ARCHIVO | CLASIFICACION |
|--------------------------|---|--------|--|-------|---------|--------|---------|----------------|---------------------|
| Aglae Margalli | Recuerdos de papel : crónicas del viejo Mexicali Norte | México | Mexicali, B.C. : Ayuntamiento de Mexicali : Instituto de Cultura de Baja California | 2001 | 115 p. | | Libro | UNAM | F1391.M54 R43 |
| UNABC | Atlas de Mexicali : Norte un espacio urbano en la estrategia internacional | México | México : Universidad Autónoma de Baja California, c | 2001 | 34 p. | | Revista | UNAM | F1246 A75 |
| SEP | Catalogo nacional, monumentos históricos inmuebles : Baja California : Municipio de Tijuana Norte | México | SEP | 1986 | 680 p. | | Libro | UNAM | NA5257.T55 C37 |
| Ceballos Ramírez, Manuel | Encuentro en la frontera : mexicanos y norteamericanos en un espacio común / coord. Manuel Ceballos Ramírez Norte | México | México : El Colegio de México, Centro de Estudios Históricos : El Colegio de la Frontera Norte : Universidad Autónoma de Tamaulipas, | 2001 | 447 p | 2a ed. | Libro | Instituto Mora | (G)/327.72073 ENC.e |
| Piñera Ramírez, | Historia de Tijuana, 1889-1989 Norte | México | Tijuana, Baja California : Univers | 1989. | | | Libro | Instituto Mora | (G)/972.238 HIS.d |

INVENTARIO BIBLIOGRAFICO DEL URBANISMO MODERNAS EN MEXICO.
 LA HISTORIA E IDENTIDAD DE LAS CIUDADES RECIENTES CLAVE IN403107-3
 PAG.230

| AUTOR | TITULO | PAIS | EDITORIAL | AÑO | PAGINAS | OTRO | TIPO | ARCHIVO | CLASIFICACION |
|-----------------------------|--|--------|---|-------|---------|---------------------------|-------------------|----------------|------------------------|
| David | | | idad Nacional Autónoma de Baja | | | | | | |
| Jorge Ramos Ortega | Páginas de la historia de Tijuana [video grabación] Norte | México | Tijuana : El Mexicano, | 2005. | | Disponible en formato DVD | [video grabación] | Instituto Mora | (VV)/972.238 PAG.d |
| Félix Berumen, Humberto | Tijuana la horrible : entre la historia y el mito / Humberto Félix Berumen Norte | México | Tijuana : El Colegio de la Frontera Norte : Librería El Día, | 2003 | 406 p. | | Libro | Instituto Mora | G)/972.238 FEL.t |
| INEGI (México) | Tijuana-Ensenada : México : guía turística urbana Norte | México | Aguascalientes : Instituto Nacional de Estadística Geografía e Informática : Secretaría de Turismo, 2000. | 2000 | 108 p | | Consulta | Instituto Mora | (C)/917.2 GUI.tu BCN.t |
| CMTRB-S.A. | Colonización del valle de Mexicali, b. c.Norte | México | Compañía Mexicana de Terrenos del Río Colorado, S. A. | 1958 | 349 p. | | Libro | UNAM | HD331.M4 C6 |
| UABC Oscar Sánchez Ramírez] | Crónica agrícola del valle de Mexicali Norte | México | Universidad Autónoma de B.C. | 1990 | 274 . | | Libro | UNAM | HC330.M47 S35 1990 |
| UNAM Alejandro Joulia- | Diagnostico espacial de la mancha urbana en la Ciudad de Tijuana /Norte | México | UABC Univ. Aut. De B.C. | 1988 | 65 p. | | Libro | UNAM | HT384.M62 J68 |

INVENTARIO BIBLIOGRAFICO DEL URBANISMO MODERNAS EN MEXICO.
 LA HISTORIA E IDENTIDAD DE LAS CIUDADES RECIENTES CLAVE IN403107-3
 PAG.232

| AUTOR | TITULO | PAIS | EDITORIAL | AÑO | PAGINAS | OTRO | TIPO | ARCHIVO | CLASIFICACION |
|---|--|--------|--|------|---------|------|---------|---------|--------------------|
| UAM Jorge carrillo | Dos décadas del sindicalismo en la industria maquiladora de exportación : Examen en las ciudades de Tijuana, Juárez y matamoros / Norte | México | UAM/ Porrúa | 1994 | 269 p. | | Libro | UNAM | HD9734.M4 C355 |
| UNAM Eduardo Bustamante | El caso de Tijuana / Norte | México | UNAM | 1945 | 157 p. | | Libro | UNAM | K223 B87 |
| UNAM | Escurrimientos del Río Colorado y de otros ríos internacionales del oeste, año de 1966 : Río Colorado, Río Tijuana, arroyo de Agua PrietaNorte | México | (Boletín hidrométrico / Comisión Internacional de Limites y Aguas ; no. 7) | 1966 | 106 p. | | Boletín | UNAM | GB1201 E73 1966 |
| CFN José Manuel Valenzuela Arce | El movimiento urbano popular en Tijuana : reconstrucción testimonial /Norte | México | Tijuana, B.C.N. : Colegio de la Frontera Norte, 1987 | 1987 | 50 p. | | Libro | UNAM | HN120.T52 V35 |

INVENTARIO BIBLIOGRAFICO DEL URBANISMO MODERNAS EN MEXICO.
 LA HISTORIA E IDENTIDAD DE LAS CIUDADES RECIENTES CLAVE IN403107-3
 PAG.233

| AUTOR | TITULO | PAIS | EDITORIAL | AÑO | PAGINA S | OTRO | TIPO | ARCHIVO | CLASIFICACION |
|---------------------------------------|---|--------|---|------|-------------|------|-------|---------|---------------------|
| UBC Adalberto Walther Meade | El valle de Mexicali /Norte | México | Mexicali, B.C. : Universidad de Baja California, | 1996 | 224 p. | | Libro | UNAM | HD1741.M62 M485 |
| UABC Dorothy Pierson Kerig ; | El valle de Mexicali y la Colorado River Land Company, 1902-Norte | México | [Mexicali, México] : Universidad Autónoma de Baja California : XVI Ayuntamiento de Mexicali | 2001 | 383 p. | | Libro | UNAM | HD1795.B32 K4718 |
| Rene Peralta | Here is Tijuana! / Norte Fiamma Montezemolo, | UK | London : Black Dog, | 2006 | 191 p. | | Libro | UNAM | F1391.T36 M6513 |
| UNAM Manuel Almada Díaz | Historia contemporánea de Tijuana siglo XX /Norte | México | El Autor | 19.. | 245 p. | | Libro | UNAM | F1391.T5 A55 |
| UABC | Historia de Tijuana : 1889-1989 :Norte | México | : Universidad Autónoma de Baja California, | 1989 | 338 p. | | Libro | UNAM | F1391.T36 H57 |
| UABC | Historia de Tijuana /Norte | México | Universidad Autónoma de Baja California, | 1989 | 416 p. | | Libro | UNAM | F1391.T5 H56 |
| UABC | Historia de Tijuana :Norte semblanza general | México | Universidad Autónoma de Baja California, | 1985 | 338 p. | | Libro | UNAM | F1391.T5 H57 |

INVENTARIO BIBLIOGRAFICO DEL URBANISMO MODERNAS EN MEXICO.
 LA HISTORIA E IDENTIDAD DE LAS CIUDADES RECIENTES CLAVE IN403107-3
 PAG.234

| AUTOR | TITULO | PAIS | EDITORIAL | AÑO | PAGINAS | OTRO | TIPO | ARCHIVO | CLASIFICACION |
|--------------------------------|---|--------|--|------|---------|------|-------|---------|---------------------|
| José negretemata | Integración e industrialización fronterizas La ciudad industrial nueva Tijuana /Norte | México | Tijuana, b.c.n. : El colegio de la frontera norte, | 1988 | 114 p. | | Libro | UNAM | HD2811.Z8 T545 |
| UNAM Álvarez Bahena, Silvia. | La región fronteriza México-Estados Unidos El impacto de la migración en los municipios de Tijuana, CD. Juárez y Nuevo Laredo Norte | México | El Autor | 1999 | 121 p. | | Tesis | UNAM | 001-20421-A1-1999-1 |
| C F N Tito Alegría O., Gerardo | Legalizando la ciudad : asentamientos informales y procesos de regularización en Tijuana /Norte | México | México, DF. : El Colegio de la Frontera Norte, 2005. | 2005 | 176 p. | | Libro | UNAM | HT178.B35 T553 |
| Antonio Zavala Abascal | Las misiones dominicas el turismo y la leyenda negra de Tijuana y de baja California /Norte | México | México, d. f. : Postal-Méx., | 1964 | 43 p. | | Libro | UNAM | BV2270 Z38 |
| C F N Martín de | La presencia de grupos norteamericanos en | México | Tijuana, baja California : El | 1987 | 78 p. | | Libro | UNAM | JV501 R67 |

INVENTARIO BIBLIOGRAFICO DEL URBANISMO MODERNAS EN MEXICO.
 LA HISTORIA E IDENTIDAD DE LAS CIUDADES RECIENTES CLAVE IN403107-3
 PAG.235

| AUTOR | TITULO | PAIS | EDITORIAL | AÑO | PAGINA S | OTRO | TIPO | ARCHIVO | CLASIFICACION |
|---|--|--------|--|------|-------------|------|-------|---------|------------------------|
| la rosa m | Tijuana Norte | | colegio de la frontera norte, 1987 | | | | | | |
| UABC Everardo Garduño | La disputa por la tierra-- la disputa por la voz : historia oral del movimiento agrario en el valle de Mexicali Norte | México | Mexicali, B.C. : Universidad Autónoma de Baja California, | 2004 | 170 p. | | Libro | UNAM | HD1333.M62 M463 |
| UNAM Santos Osaka, Yadira Anabel. | La planeación en Baja California caso especifico el municipio de Mexicali, B.C., en el periodo 1953-1989 | México | El Autor | 1991 | 216 p. | | Tesis | UNAM | 129-829001- S2-1991 |
| ICBC Heriberto Yépez | Made in Tijuana /Norte | México | Mexicali, B.C. : Instituto de Cultura de Baja California, 2005 | 2005 | 159 p. | | Libro | UNAM | PQ7298.35E64 M33 |
| CFN Rene m. centeno quintero | Migración hacia la frontera norte de México : Tijuana, baja California /Norte | México | Tijuana, b.c. : El colegio de la frontera norte, departamento de estudios de población, | 1993 | 74 p. | | Libro | UNAM | HB1952 Z45 |
| Héctor Manuel Lucero | Mexicali, 100 años : arquitectura y urbanismo en el | México | México, DF. : Patria Cultural, | 2002 | 182 p. | | Libro | UNAM | NA757.M38 M49 |

INVENTARIO BIBLIOGRAFICO DEL URBANISMO MODERNAS EN MEXICO.
 LA HISTORIA E IDENTIDAD DE LAS CIUDADES RECIENTES CLAVE IN403107-3
 PAG.237

| AUTOR | TITULO | PAIS | EDITORIAL | AÑO | PAGINAS | OTRO | TIPO | ARCHIVO | CLASIFICACION |
|---|---|--------|--|------|---------|------|-------|---------|---------------------|
| Gabriel Trujillo Muñoz | Mexicali : Crónicas de infancia /Norte | México | Mexicali, baja California, México Universidad autónoma de baja California, | 1990 | 93 p. | | Libro | UNAM | F1391.M54 T78 |
| Gabriel Trujillo Muñoz | Mexicali : un siglo de vida artística y cultural, 1903-2003 /Norte | México | [Mexicali, B. C.] : Fondo Editorial de Baja California. | 2003 | 231 p. | | Libro | UNAM | F1391.M54 T785 |
| Jorge Martínez Zepeda, Lourdes Romero Navarrete] | Mexicali : Una historia Norte | México | Mexicali, B.C. : Universidad Autónoma de Baja California, Instituto de Investigaciones Históricas, | 1991 | | | Libro | UNAM | F1391.M54 M49 1991 |
| UNAM López Vega, Reynaldo. | Manejo ambiental de las aguas residuales en la ciudad fronteriza de Tijuana, Baja California Programa de saneamiento y rehusó Norte | México | El Autor | 1998 | 111 p. | | Tesis | UNAM | 001-21121-L2-1998-2 |
| Adalberto walther | Origen de Mexicali / Norte | México | Universidad autónoma de baja | 1991 | 170 p. | | Libro | UNAM | F1391.M59 M43 |

INVENTARIO BIBLIOGRAFICO DEL URBANISMO MODERNAS EN MEXICO.
LA HISTORIA E IDENTIDAD DE LAS CIUDADES RECIENTES CLAVE IN403107-3
PAG.238

| AUTOR | TITULO | PAIS | EDITORIAL | AÑO | PAGINA S | OTRO | TIPO | ARCHIVO | CLASIFICACION |
|-------|--------|------|------------|-----|-------------|------|------|---------|---------------|
| meade | | | California | | | | | | |

INVENTARIO BIBLIOGRAFICO DEL URBANISMO MODERNAS EN MEXICO.
 LA HISTORIA E IDENTIDAD DE LAS CIUDADES RECIENTES CLAVE IN403107-3
 PAG.239

| AUTOR | TITULO | PAIS | EDITORIAL | AÑO | PAGINA S | OTRO | TIPO | ARCHIVO | CLASIFICACION |
|------------------------|---|--------|---|------|-------------|------|--------------------|---------|-------------------|
| ITRT | Plan de desarrollo, 1981-1985 / Instituto tecnológico regional de Tijuana Norte | México | Dirección general de institutos tecnológicos, de Tijuana | 1991 | 58 p. | | Plan de Desarrollo | UNAM | T173.T55 A57 1981 |
| GDET | Plan de desarrollo urbano centro de población :Norte CD. Tijuana | México | Tijuana, B.C.N. : Gobierno del Estado de Baja California | 1990 | 480 p. | | Plan de Desarrollo | UNAM | HT169.T52 P53 |
| Aída Silva Hernández | Perfiles de Tijuana : historias de su gente /Norte | México | Tijuana : Consejo Nacional para la Cultura y las Artes Centro Cultural Tijuana | 2003 | 185 p. | | Libro | UNAM | F1391.T475 S55 |
| Ivonne Vengas | Retratos desde Tijuana / Norte | México | México : Grupo Desea, 1997 | 1997 | 32 p. | | Libro | UNAM | TR680 V45 |
| Pablo Herrera Carrillo | Reconquista y colonización del valle de Mexicali : y otros escritos paralelos Norte | México | Mexicali : Universidad Autónoma de Baja California, 2002, c2001 | 2001 | 526 p. | | Libro | UNAM | F1246.2 H47 |
| Aglae Margalli | Recuerdos de papel : crónicas del viejo Mexicali Norte | México | Mexicali, B.C. : Ayuntamiento de Mexicali : Instituto de Cultura de Baja California | 2001 | 115 p. | | Libro | UNAM | F1391.M54 R43 |

INVENTARIO BIBLIOGRAFICO DEL URBANISMO MODERNAS EN MEXICO.
 LA HISTORIA E IDENTIDAD DE LAS CIUDADES RECIENTES CLAVE IN403107-3
 PAG.240

| AUTOR | TITULO | PAIS | EDITORIAL | AÑO | PAGINAS | OTRO | TIPO | ARCHIVO | CLASIFICACION |
|------------------------|---|--------|--|------|---------|------|-------|---------|-----------------|
| CFE | Tijuana Norte | México | Comisión Federal de Electricidad, | 1960 | 110 p. | | Libro | UNAM | TK1193.M475 T55 |
| Humberto Félix Berumen | Tijuana la horrible : entre la historia y el mito | México | Tijuana : Colegio de la Frontera Norte : Librería El Día | 2003 | 406 p. | | Libro | UNAM | F1391.T36 B47 |
| T.D. Proffitt, II | Tijuana : the history of a Mexican metropolis /Norte | USA | San Diego, California : San Diego State University, | 1994 | 411 p. | | Libro | UNAM | F1391.T36 P76 |
| Price, John A 1933. | Tijuana : Urbanization in a border culture.Norte | USA | Notre dame : University dame, | 1973 | 195 p: | | Libro | UNAM | HN120.B3 P74 |
| José negrete mata | Integración e industrialización fronterizas La ciudad industrial nueva Tijuana /Norte | México | Tijuana, b.c.n. : El colegio de la frontera norte, | 1988 | 114 p. | | Libro | UNAM | HD2811.Z8 T545 |

INVENTARIO BIBLIOGRAFICO DEL URBANISMO MODERNAS EN MEXICO.
 LA HISTORIA E IDENTIDAD DE LAS CIUDADES RECIENTES CLAVE IN403107-3
 PAG.241

| AUTOR | TITULO | PAIS | EDITORIAL | AÑO | PAGINAS | OTRO | TIPO | ARCHIVO | CLASIFICACION |
|-------------------------------------|---|---------|---|-------|-----------|-----------------|---|----------------|---------------------|
| MEXICO | | | | | | | | | |
| Secretaría de Desarrollo Social. | Plan municipal de desarrollo urbano de Cuautitlán Izcalli, Estado de México. | México. | SEDESOL | 2003. | | Disco compacto. | Desarrollo urbano - Estado de México - Cuautitlán Izcalli | SEDESOL | 711.43 2003-MEX-39 |
| Estado de México (Estado). Gobierno | Programa integral de desarrollo de la región oriente del Estado de México. | México | Estado de México: el gobierno | 1995. | 165 p. | | Desarrollo urbano - Estado de México - Toluca | SEDESOL | 711.43 1995-MEX-2 |
| Estado de México (Estado). Gobierno | Desarrollo regional en el oriente del Estado de México. | México | Estado de México: el gobierno | 1994. | 25 p. | | Desarrollo regional - Estado de México | SEDESOL | 711.43 1994-MEX-3 |
| UNAM Flores Cerrillo, Jesús. | Análisis y optimización energética de la planta de destilación atmosférica de la Refinería de Ciudad Madero | México | México : El autor, | 1996 | 135 p. | | Tesis | UNAM | 001-00521-F5-1996-3 |
| García Luna, Margarita | Ciudad Nezahualcoyotl ; de colonias marginadas a gran ciudad | México | Toluca : Gobierno del Estado de México, | 1992. | 518 [1] p | | Libro | Instituto Mora | (G)/307.76 GAR.c |
| Ferras, | Ciudad Nezahualcoyotl ; | México | México : El Colegio | 1977. | 38 p | | Libro | Instituto | (G)/300.8 |

INVENTARIO BIBLIOGRAFICO DEL URBANISMO MODERNAS EN MEXICO.
 LA HISTORIA E IDENTIDAD DE LAS CIUDADES RECIENTES CLAVE IN403107-3
 PAG.242

| AUTOR | TITULO | PAIS | EDITORIAL | AÑO | PAGINAS | OTRO | TIPO | ARCHIVO | CLASIFICACION |
|---|--|--------|--|------|---------|--|---------------------------|----------------|---------------------|
| Robert | un barrio en vías de absorción por la ciudad de México | | de México, Centro de Estudios Sociológicos, | | | | | Mora | CES.4 |
| Holtz Cimet, Deborah | El movimiento urbano popular : ensayo periodístico sobre el caso de ciudad Netzahualcoyotl | México | México : D. Holtz Cime | 1983 | 190 h | | Tesis (licenciatura)- | Instituto Mora | (T)/322.4 HOL.m |
| Ciudad Nezahualcoyotl (México (Estado)). Ayuntamiento | Plan del Centro de Población Estratégico de Nezahualcoyotl | México | Estado de México : Gobierno del Estado : Secretaría de Desarrollo Urbano y Obras Públicas : El Ayuntamiento. | 1984 | 100 p | | Libro | Instituto Mora | G)/352.0094 CIU.p |
| Salvador Sánchez Zavala | Mini historia de Naucalpan | México | México : Impresos Estrella. | 1998 | 22 p | | Libro | Instituto Mora | G)/300 MIS.63 |
| Córdova Santamaría, Martha Susana | Modernización de la agroindustria triguera en México, 1930-1960 | | Naucalpan, Estado de México | 1994 | 179 h | | Tesis (licenciatura) UNAM | Instituto Mora | (T)/338.17311 COR.m |
| | Reunión Nacional para el Estudio del Desarrollo Industrial de México, 26 y 27 de junio, 1970 | México | México : Partido Revolucionario Institucional, Instituto de | 1970 | | (Colección Naucalpan. Primera serie ; 1-6) | Libro | Instituto Mora | (G)/338.6 REU.r.970 |

INVENTARIO BIBLIOGRAFICO DEL URBANISMO MODERNAS EN MEXICO.
 LA HISTORIA E IDENTIDAD DE LAS CIUDADES RECIENTES CLAVE IN403107-3
 PAG.243

| AUTOR | TITULO | PAIS | EDITORIAL | AÑO | PAGINA S | OTRO | TIPO | ARCHIVO | CLASIFICACION |
|---------------------------|---|---------|---|--------------|-------------|-----------|--------------------------------|-------------------|--------------------------|
| | Naucalpán de Juárez Estado de México | | Estudios Políticos, Económicos y Sociales, | | | | | | |
| Monnet, Jerôme | Comercio y centralidad en la ciudad de México : una aproximación de las lógicas de estructuración espacial | Francia | travaux et recherches dans les Ameriques du Centre. | jun. 1990 | p. 50 | En Tracce | Publicatio ns périodisas | Instituto Mora | (P)/307.76 TRA.t17 |
| Antuñano Estevan de | Economía política en México : instrucción industrial : documentos para la historia de la industria moderna de México | México | [Puebla, Puebla : Imprenta Antigua en el Portal de las Flores, | 1845?] | [12] p. | | Fondo antiguo | Instituto Mora | (R)/330.972 MIS |
| Béjar Navarro, Raúl | Historia de la industrialización del Estado de México | México | México: Editorial de Libros de México, 1970. | 1970. | 309 p | 2a ed. | Libro | Instituto Mora | (G)/338.09725 2 BEJ.h |
| Gómez, Marco A. | La reestructuración industrial en México : cinco aspectos fundamentales / Marco A. Gómez | México | México: Universidad Nacional Autónoma de México, Instituto de Investigaciones Económicas: Nuestro Tiempo, 1992. | 1992. | 206 p | | Libro | Instituto Mora | (G)/338.0972 REE.i |
| Bravo | Planeación industrial en | México | México : Banco de | 1949 | 87, [4] p | | Libro | Instituto | (G)/338.0972 |

INVENTARIO BIBLIOGRAFICO DEL URBANISMO MODERNAS EN MEXICO.
 LA HISTORIA E IDENTIDAD DE LAS CIUDADES RECIENTES CLAVE IN403107-3
 PAG.244

| AUTOR | TITULO | PAIS | EDITORIAL | AÑO | PAGINAS | OTRO | TIPO | ARCHIVO | CLASIFICACION |
|---|---|--------|--|------|---------|---|--------------------|----------------|-------------------|
| Jiménez, Manuel | México : notas sobre ensayos y experiencias | | México, | | | | | Mora | BRA.p |
| México (DF). Departamento del Distrito Federal. Dirección General de Política Poblacional | Distrito Federal y 17 municipios del valle Cuautitlán-Texcoco : brevariario demográfico | México | Toluca, Estado de México : Gobierno del Estado de México, Sistema Estatal de Información | 1985 | 58 h | | Libro | Instituto Mora | (G)/317.252 DIS.f |
| Lugo Olín, María Concepción | La población de Cuautitlán durante el siglo XIX | México | Instituto de Investigaciones Dr. José María Luis Mora (México, DF.) | | | Obra publicada como parte de Tendencias demográficas de Cuautitlán : siglo XIX : fuentes y técnicas para su estudio | Publicaciones Mora | Instituto Mora | (GM)/304.6 DEM.h |
| Sánchez Colín, | Urbanismo : Estado de México, 1952 : | México | Tlalnepantla, Estado de México | 1952 | 79 p | | Libro | Instituto Mora | (G)/711.3 SAN.u |

INVENTARIO BIBLIOGRAFICO DEL URBANISMO MODERNAS EN MEXICO.
 LA HISTORIA E IDENTIDAD DE LAS CIUDADES RECIENTES CLAVE IN403107-3
 PAG.245

| AUTOR | TITULO | PAIS | EDITORIAL | AÑO | PAGINAS | OTRO | TIPO | ARCHIVO | CLASIFICACION |
|---|--|--------|--|------|---------|-------------------------------|------------------------------|---------|---------------------------|
| Salvador, Gov. del Estado de México | Tlalnepantla y Cuautitlán | | | | | | | | |
| COLMEX | Ciudad Nezahualcóyotl : de colonias marginadas a gran ciudad | México | Gobierno del Estado de México | 1992 | 518 . | | Libro | COLMEX | 301.36 G2164c |
| COLMEX UNAM Feliciano Palestino Escoto | Ciudad de México y Ciudad Nezahualcóyotl : laberintos de sueños | México | Escuela Nacional de Estudios Profesionales Zaragoza, Universidad Nacional Autónoma de México | 1989 | 242 p. | | Libro | COLMEX | 330.972521 R6965c |
| COLMEX Alba Muñiz, María Eugenia de | Control político de los migrantes urbanos : un caso de estudio, Ciudad Netzahualcoyotl | México | Centro de Estudios Internacionales, El Colegio de México | 1976 | | | Un rollo Fotográfico o TESIS | COLMEX | MP/7458 |
| Colmex / Alberto Fragoso Castañares, Luis Córdoba | Cuautitlán : : monografía municipal / | México | Gobierno del Estado de México : : AMECRON : : Instituto Mexiquense de Cultura, | 1999 | 113 p:- | Programa de Identidad Estatal | Libro | COLMEX | EN PROCESO DE ADQUISICION |

INVENTARIO BIBLIOGRAFICO DEL URBANISMO MODERNAS EN MEXICO.
 LA HISTORIA E IDENTIDAD DE LAS CIUDADES RECIENTES CLAVE IN403107-3
 PAG.246

| AUTOR | TITULO | PAIS | EDITORIAL | AÑO | PAGINAS | OTRO | TIPO | ARCHIVO | CLASIFICACION |
|--|--|--------|--|------|---------|----------------------|----------------------|---------|---------------------------------|
| Barradas. | | | | | | | | | |
| COLMEX Joel Mendoza Ruiz | Cuautitlán : a través del siglo XX | México | H. Ayuntamiento Constitucional de Cuautitlán | 1999 | 71 p. | | Libro | COLMEX | 972.51 M5396c |
| COLMEX / José Zuani Cruz, Humberto Domínguez Ávila | Cuautitlán Izcalli | México | Gobierno del Estado de México : Asociación Mexiquense de Cronistas Municipales : Instituto Mexiquense de Cultura | 1999 | 123 p.: | Monografía municipal | Revista | COLMEX | 972.51 M7515cu |
| INEGI | Cuautitlán Izcalli, Estado de México : cuaderno estadístico municipal | México | INEGI | 1997 | | | Cuaderno estadístico | COLMEX | 317.251 C961 |
| COLMEX Garza Villarreal, Gustavo, | Concentración industrial en la ciudad de México y la región centro del país, 1930-1985 | México | | 1945 | 105 p. | | Libro | COLMEX | 330.972 E195/v.20/no.2 -3 |
| COLMEX / José Zuani | Cuautitlán Izcalli | México | Gobierno del Estado de México : Asociación | 1999 | 123 p.: | Monografía municipal | Revista | COLMEX | 972.51 M7515cu |

INVENTARIO BIBLIOGRAFICO DEL URBANISMO MODERNAS EN MEXICO.
 LA HISTORIA E IDENTIDAD DE LAS CIUDADES RECIENTES CLAVE IN403107-3
 PAG.247

| AUTOR | TITULO | PAIS | EDITORIAL | AÑO | PAGINAS | OTRO | TIPO | ARCHIVO | CLASIFICACION |
|--------------------------------|--|--------|---|------|---------|------|----------------------|---------|---------------------|
| Cruz, Humberto Domínguez Ávila | | | Mexiquense de Cronistas Municipales : Instituto Mexiquense de Cultura | | | | | | |
| INEGI | Cuautitlán Izcalli, Estado de México : cuaderno estadístico municipal | México | INEGI | 1997 | | | Cuaderno estadístico | COLMEX | 317.251 C961 |
| Joel Mendoza Ruiz | Cuautitlan a través del siglo XX / | México | México : Ayuntamiento Constitucional de Cuautitlan, | 1999 | 71 p. | | Libro | UNAM | F1391.C828 M45 |
| INEGI | Cuautitlan : Estado de México : cuaderno estadístico municipal | México | INEGI | 2002 | 154 p. | | Cuaderno Estadístico | UNAM | HT169.M43 C84 2001 |
| UNAM | Cuautitlan-Izcalli 1975-1979 : organismo descentralizado del Estado de México | México | UNAM | 1979 | 199 p. | | Libro | UNAM | HT395.M62 C842 |
| INEGI | Cuautitlan izcalli : Cuaderno de información básica para la plantación municipal | México | INEGI | 1991 | 81 p. | | Cuaderno | UNAM | HT395.M62 C843 1991 |

INVENTARIO BIBLIOGRAFICO DEL URBANISMO MODERNAS EN MEXICO.
 LA HISTORIA E IDENTIDAD DE LAS CIUDADES RECIENTES CLAVE IN403107-3
 PAG.248

| AUTOR | TITULO | PAIS | EDITORIAL | AÑO | PAGINAS | OTRO | TIPO | ARCHIVO | CLASIFICACION |
|---------------------------------------|---|--------|---|--------|---------|------|-------|---------|---------------------|
| Ayuntamiento. Cuah. | Cuautitlan izcalli : Memoria 1971-1975 | México | México : Impresos de lujo, | 1975 | 121 p. | | Libro | UNAM | F1391.C79 C8 |
| IMXC Zuani Cruz, José. | Cuautitlan izcalli : monografía municipal / | México | Instituto Mexiquense de Cultura, | 1999 | 123 p. | | Libro | UNAM | F1391.C79 Z83 |
| UNAM Margarita garcía luna | Ciudad nezahualcoyotl : De colonias marginadas a gran ciudad / | México | Toluca, México : Gobierno del estado de México, | 1992 | 518 p. | | Libro | UNAM | HN120.N48 G37 |
| ENEPZ | Ciudad de México y Ciudad Nezahualcoyotl, laberintos de sueños / Imelda Ana Rodríguez Ortiz, Feliciano Palestino Escoto | México | México, D. F. : Escuela Nacional de Estudios Profesionales Zaragoza | , 1989 | 242 ^. | | Libro | UNAM | HN120.M4 R63 |
| UNAM López Palacios, María del Pilar. | Diagnostico de la situación de la producción pecuaria en el Municipio de Cuautitlan Izcalli, Estado de México | México | El Autor | 2000 | 52 p. | | Tesis | UNAM | 001-11621-L4-2000-1 |
| DDF Garza Villarreal, | Estructura y dinámica industrial del área urbana de la ciudad de | México | DDF | 1979 | 52 p. | | Libro | COLMEX | f/338.0972 G2458e |

INVENTARIO BIBLIOGRAFICO DEL URBANISMO MODERNAS EN MEXICO.
 LA HISTORIA E IDENTIDAD DE LAS CIUDADES RECIENTES CLAVE IN403107-3
 PAG.250

| AUTOR | TITULO | PAIS | EDITORIAL | AÑO | PAGINAS | OTRO | TIPO | ARCHIVO | CLASIFICACION |
|----------------------------------|---|--------|---------------|------|---------|------|-------|---------|---------------------|
| Garza Villarreal, Gustavo, 1945- | Evolución industrial de la ciudad de México, 1821-1985 | México | El Autor | 1985 | 196 p. | | Libro | COLMEX | 338.0972 A472h |
| UNAM Leyva González, Gilberto. | El municipio de Nezahualcoyotl su conformación y desarrollo 1950-2006 | México | El autor | 2006 | 234 p. | | Tesis | UNAM | 001-01026-L1-2006 |
| UNAM Rangel Calvillo Estela. | El impacto espacial de la industria en el municipio de Naucalpan de Juárez | México | El Autor | 1993 | 139 p. | | Tesis | UNAM | 001-01026-R4-1993-3 |
| UNAM Luis Bejar Fuentes | Investigación del fenómeno migracional de el Estado de México : Naucalpan de Juárez / | México | El Autor | 1983 | 128 p. | | Libro | UNAM | JV7409.26 N3834 |
| UNAM González Galván, Juan José. | Industria y geografía en el municipio de Nezahualcoyotl Estado de México | México | El Autor | 1989 | 98 p. | | Tesis | UNAM | 001-01026-G3-1989-2 |
| Icazuriaga Montes, Carmen | La metropolización de la ciudad de México a través de la instalación industrial | México | LA CASA CHATA | 1992 | 217 p. | | Libro | COLMEX | 301.36 Ic155m |

INVENTARIO BIBLIOGRAFICO DEL URBANISMO MODERNAS EN MEXICO.
 LA HISTORIA E IDENTIDAD DE LAS CIUDADES RECIENTES CLAVE IN403107-3
 PAG.251

| AUTOR | TITULO | PAIS | EDITORIAL | AÑO | PAGINAS | OTRO | TIPO | ARCHIVO | CLASIFICACION |
|--|--|--------|----------------------------|------|---------|------|-------|---------|---------------------|
| UNAM Coria Hernández, Roberto. | La planificación del desarrollo urbano en México :estudio de caso en el Municipio de Nezahualcoyotl | México | El Autor | 2006 | 125 p. | | Tesis | UNAM | 001-20422-C1-2006 |
| UNAM Palma Galván, Fernando. | La participación social en la planeación del desarrollo urbano. Caso : Nezahualcoyotl, Estado de México | México | El Autor | 2006 | 191 p. | | Tesis | UNAM | 001-00161-P1-2006 |
| UNAM Bautista Orozco, Juventino | La cogestión de los servicios municipales en ciudad Satélite 1957-1983 | México | El Autor | 1984 | 184 p. | | Tesis | UNAM | 001-00423-B1-1984-1 |
| Cueli, José, | Neza y anexas | México | Diógenes | 1984 | 182 p. | | Libro | COLMEX | M863.4 C965n |
| Huitrón, Antonio | Nezahualcáyotl, miseria y grandeza de una ciudad | México | Libros de México | 1975 | 289 p. | | Libro | COLMEX | 917.251 H911n |
| Rosa, Martín de la | Netzahualcáyotl : un fenómeno | México | Fondo de Cultura Económica | 1974 | 32 p. | | Libro | COLMEX | 082 T344/no.19 |

INVENTARIO BIBLIOGRAFICO DEL URBANISMO MODERNAS EN MEXICO.
 LA HISTORIA E IDENTIDAD DE LAS CIUDADES RECIENTES CLAVE IN403107-3
 PAG.252

| AUTOR | TITULO | PAIS | EDITORIAL | AÑO | PAGINAS | OTRO | TIPO | ARCHIVO | CLASIFICACION |
|--|---|--------|---|------|---------|------|-------------------------|---------|--------------------|
| INEGI | Naucalpan : Cuaderno de información básica para la plantación municipal | México | INEGI | 1990 | 43 p. | | Cuaderno de Información | UNAM | HT395.M62 N395 |
| Rosaura Hernández Rodríguez | Naucalpan / | México | Zinacantepec, Edo. de Mex. : El Colegio Mexiquense, | 1997 | 69 p. | | (Cuadernos municipales | UNAM | HT395.M62 N383 |
| Ayuntamiento Constitucional de Naucalpan | Naucalpan de Juárez | México | Estado de Mex. : Ayuntamiento Constitucional de Naucalpan, 1993 | 1993 | 208 p. | | Plan Regional | UNAM | HT395.M62 N38 |
| INEGI | Naucalpan de Juárez : Estado de México : | México | INEGI | 2001 | 153 p. | | cuaderno estadístico | UNAM | HT169.M43 N38 2000 |
| IAPEM Enrique Jacob Rocha | Niveles de desarrollo en el Municipio de Naucalpan : una propuesta de medición de la desigualdad social | México | Instituto de Administración Publica del Estado de México | 1996 | 74 p. | | Libro | UNAM | HN120.N38 J33 |
| Carlos Elizondo Alcaraz | Nezahualcoyotl | México | Planeta DeAgostini | 2002 | 150 p. | | Libro | UNAM | F1219.75N49 E54 |

INVENTARIO BIBLIOGRAFICO DEL URBANISMO MODERNAS EN MEXICO.
LA HISTORIA E IDENTIDAD DE LAS CIUDADES RECIENTES CLAVE IN403107-3
PAG.253

| AUTOR | TITULO | PAIS | EDITORIAL | AÑO | PAGINA S | OTRO | TIPO | ARCHIVO | CLASIFICACION |
|-------|--------|------|-----------|-----|-------------|------|------|---------|---------------|
|-------|--------|------|-----------|-----|-------------|------|------|---------|---------------|

INVENTARIO BIBLIOGRAFICO DEL URBANISMO MODERNAS EN MEXICO.
 LA HISTORIA E IDENTIDAD DE LAS CIUDADES RECIENTES CLAVE IN403107-3
 PAG.254

| AUTOR | TITULO | PAIS | EDITORIAL | AÑO | PAGINAS | OTRO | TIPO | ARCHIVO | CLASIFICACION |
|---------------------------------|--|--------|--|------|---------|------|-------|---------|-----------------------------|
| Meyers de Ortiz, Carol | Pequeño comercio de alimentos en colonias populares de Ciudad Nezahualcóyotl : análisis de su papel en la estructura socioeconómica urbana | México | Universidad de Guadalajara | 1990 | 115 p. | | Libro | COLMEX | 338.1972 M6135p |
| Sánchez Ortega, Héctor | Planeación estratégica en la administración pública municipal : propuesta para Cuautitlán Izcalli / Héctor Sánchez Ortega | México | Instituto de Administración Pública del Estado de México | 2001 | 207 p. | | Libro | COLMEX | 352.097251 S2111p |
| Gobierno del Estado | Plan municipal de desarrollo urbano : Cuautitlán | México | Gobierno del Estado | | | | Libro | COLMEX | 309.24 M6112p/Mex.E do./Cua |
| GEM | Presencia del estado de México : Obras de gobierno en naucalpan de Juárez : Memoria, 1976-1978 | México | Gobierno del estado de México | 1979 | 202 p. | | Libro | UNAM | F1301 P74 |
| Maria de Socorro Arsaluz Solano | Participación ciudadana en la gestión urbana de Ecatepec, Tlalnepantla y Nezahualcoyotl (1997-2000) | México | Toluca, México : Instituto de Administración Publica del Estado de México, | 2002 | 309 p. | | Libro | UNAM | JS2119.5M49 A79 |

INVENTARIO BIBLIOGRAFICO DEL URBANISMO MODERNAS EN MEXICO.
 LA HISTORIA E IDENTIDAD DE LAS CIUDADES RECIENTES CLAVE IN403107-3
 PAG.255

| AUTOR | TITULO | PAIS | EDITORIAL | AÑO | PAGINAS | OTRO | TIPO | ARCHIVO | CLASIFICACION |
|---|--|--------|------------------------------|-------|----------------------------|--|---|---------|----------------------|
| CHIHUAHUA | | | | | | | | | |
| Secretaría de Asentamientos Humanos y Obras Públicas. | Plan regional de desarrollo urbano de la zona prioritaria fronteriza de Chihuahua. | México | SAHOP | 1979 | 104 p. | Versión abreviada. | Desarrollo urbano - Chihuahua - Zona fronteriza | SEDESOL | 711.43 1979-CHIH-81 |
| Chihuahua (Estado). Gobierno. H. Ayuntamiento de Cuauhtémoc | Plan director urbano de la Ciudad Cuauhtémoc, Chihuahua. | México | Chihuahua: Periódico Oficial | 1995 | 80 p.; incluye 7 planos. | Folleto anexo al Periódico Oficial No. 5 de fecha 18 de enero de 1995. | Desarrollo urbano - Chihuahua - Ciudad Cuauhtémoc | SEDESOL | 711.43 1995-CHIH-62 |
| Chihuahua (Estado). Gobierno | Plan de desarrollo urbano de la Ciudad Cuauhtémoc, Chihuahua. | México | Chihuahua: el gobierno | 2002. | | Disco compacto con 18 planos. | Desarrollo urbano - Chihuahua - Ciudad Cuauhtémoc | SEDESOL | 711.41 2002-CHIH-190 |
| Chihuahua (Estado). Gobierno | Plan director urbano de Nuevo Casas Grandes, Chihuahua. | México | Chihuahua: Periódico Oficial | 1990. | 174 p.; incluye 23 planos. | Folleto anexo al Periódico Oficial No. 46 de fecha 9 de junio de 1990. | Desarrollo urbano - Chihuahua - Nuevo Casas Grandes | SEDESOL | 711.43 1990-CHIH-9 |

INVENTARIO BIBLIOGRAFICO DEL URBANISMO MODERNAS EN MEXICO.
 LA HISTORIA E IDENTIDAD DE LAS CIUDADES RECIENTES CLAVE IN403107-3
 PAG.256

| AUTOR | TITULO | PAIS | EDITORIAL | AÑO | PAGINAS | OTRO | TIPO | ARCHIVO | CLASIFICACION |
|---|--|--------|------------------------|-------|---------------------------|----------------|---|---------|----------------------|
| Chihuahua (Estado). Gobierno | Plan de desarrollo urbano de Nuevo Casas Grandes, Chihuahua. | México | Chihuahua: el gobierno | 1983. | 300 p. | | Desarrollo urbano - Chihuahua - Nuevo Casas Grandes | SEDESOL | 711.43 1983-CHIH-23 |
| Secretaría de Asentamientos Humanos y Obras Públicas. | Plan municipal de desarrollo urbano de Nuevo Casas Grandes, Chihuahua. | México | SAHOP | 1979. | 310 p.; incluye 3 planos. | | Desarrollo urbano - Chihuahua - Nuevo Casas Grandes | SEDESOL | 711.43 1979-CHIH-104 |
| Secretaría de Asentamientos Humanos y Obras Públicas. | Plan municipal de desarrollo urbano de Casas Grandes, Chihuahua. | México | SAHOP | 1979. | 310 p.; incluye 2 planos. | | Desarrollo urbano - Chihuahua - Casas Grandes | SEDESOL | 711.43 1979-CHIH-122 |
| Chihuahua (Estado). Gobierno | Plan director de desarrollo urbano de Nuevo Casas Grandes 2001, Chihuahua. | México | Chihuahua: el gobierno | 2000 | | Disco compacto | Desarrollo urbano - Chihuahua - Nuevo Casas Grandes | SEDESOL | 711.41 2000-CHIH-157 |

INVENTARIO BIBLIOGRAFICO DEL URBANISMO MODERNAS EN MEXICO.
 LA HISTORIA E IDENTIDAD DE LAS CIUDADES RECIENTES CLAVE IN403107-3
 PAG.257

| AUTOR | TITULO | PAIS | EDITORIAL | AÑO | PAGINAS | OTRO | TIPO | ARCHIVO | CLASIFICACION |
|---|---|--------|------------------------------|-------|-------------------------|---|---|---------|---------------------|
| Chihuahua (Estado). Gobierno | Plan de desarrollo urbano de Ciudad Delicias, Chihuahua: carta urbana. | México | Chihuahua: el gobierno | 1987. | | Plano. | Desarrollo urbano - Chihuahua - Ciudad Delicias | SEDESOL | 711.41 1987-CHIH-37 |
| Chihuahua (Estado). Gobierno | Plan director urbano de la Ciudad Delicias: proyecto de zonificación primaria y secundaria. | México | Chihuahua: el gobierno | 1993 | 150 p.; incluye planos. | | Desarrollo urbano - Chihuahua - Ciudad Delicias | SEDESOL | 711.45 1993-CHIH-48 |
| Chihuahua (Estado). Gobierno | Plan director urbano de Ciudad Delicias, Chihuahua. | México | Chihuahua: Periódico Oficial | 1991 | 108 p.; incluye planos. | Folleto anexo al Periódico Oficial No. 79 del 2 de octubre de 1991. | Desarrollo urbano - Chihuahua - Ciudad Delicias | SEDESOL | 711.43 1991-CHIH-57 |
| Chihuahua (Estado). Gobierno. H. Ayuntamiento de Delicias | Plan de desarrollo urbano del centro de población de Ciudad Delicias, Chihuahua. | México | Chihuahua: el gobierno | 1998. | | 2 v.: Disco con 19 planos. Vol. 1.- Tercera actualización; Vol. 2.- Disco | Desarrollo urbano - Chihuahua - Ciudad Delicias | SEDESOL | 711.43 1998-CHIH-59 |
| Chihuahua (Estado). Gobierno | Plan director urbano de Ciudad Delicias, Chihuahua. | México | Chihuahua: Periódico Oficial | 1994 | 54 p.; incluye planos | Folleto anexo al Periódico Oficial No. 81 del 8 de octubre de 1994. | Desarrollo urbano - Chihuahua - Ciudad Delicias | SEDESOL | 711.43 1994-CHIH-72 |

INVENTARIO BIBLIOGRAFICO DEL URBANISMO MODERNAS EN MEXICO.
 LA HISTORIA E IDENTIDAD DE LAS CIUDADES RECIENTES CLAVE IN403107-3
 PAG.258

| AUTOR | TITULO | PAIS | EDITORIAL | AÑO | PAGINAS | OTRO | TIPO | ARCHIVO | CLASIFICACION |
|---|---|--------|------------------------|-------|---------------------------|--|--|---------|----------------------|
| Chihuahua (Estado). Gobierno | Marco valútorio para el Estado de Chihuahua. | México | Chihuahua: el gobierno | 1994. | | 2 v. Vol. 1.- Modelos de valuación catastral para los municipios de Delicias, Cuauhtémoc e Hidalgo del Parral; Vol. 2.- Caracterización tipológica, definición del sistema de valuación para los municipios de Delicias, Cuauhtémoc y Chihuahua. | Catastro - Chihuahua | SEDESOL | 352.387 1994-CHIH-83 |
| Secretaría de Asentamientos Humanos y Obras Públicas. | Plan municipal de desarrollo urbano de Delicias, Chihuahua. | México | SAHOP | s/f. | 350 p.; incluye 3 planos. | | Desarrollo urbano - Chihuahua - Delicias | SEDESOL | 711.43 CHIH-143 |

INVENTARIO BIBLIOGRAFICO DEL URBANISMO MODERNAS EN MEXICO.
 LA HISTORIA E IDENTIDAD DE LAS CIUDADES RECIENTES CLAVE IN403107-3
 PAG.259

| AUTOR | TITULO | PAIS | EDITORIAL | AÑO | PAGINAS | OTRO | TIPO | ARCHIVO | CLASIFICACION |
|---|--|--------|---|-------|-------------------------|--|---|---------|---------------------|
| Chihuahua (Estado). Gobierno. H. Ayuntamiento de Bocoyna | Plan de desarrollo urbano del centro de población de Creel, Municipio de Bocoyna, Chihuahua. | México | Chihuahua: Periódico Oficial | 1998 | 169 p.; incluye planos. | Periódico Oficial No. 100 de fecha 16 de diciembre de 1998. | Desarrollo urbano - Chihuahua - Bocoyna | SEDESOL | 711.43 1998-CHIH-45 |
| Chihuahua (Estado). Gobierno | Esquema de desarrollo urbano de Creel, Chihuahua. | México | Chihuahua: Periódico Oficial | 1990 | 65 p.; incluye planos. | Folleto anexo al Periódico Oficial No. 71 de fecha 5 de septiembre de 1990 | Desarrollo urbano - Chihuahua - Creel | SEDESOL | 711.43 1990-CHIH-46 |
| Chihuahua (Estado). Gobierno. Dirección General de Fomento Económico. | Esquema de desarrollo urbano de Creel, Chihuahua. | México | Chihuahua: el gobierno | 1994. | 150 p. | Primera actualización. | Desarrollo urbano - Chihuahua - Creel | SEDESOL | 711.43 1994-CHIH-47 |
| Carlos Gallegos Pérez | Delicias imágenes del tiempo | México | [Chihuahua, Chih. : Gobierno del Estado de Chihuahua, 2005] | 2005 | | 2 Volúmenes | Libro | UNAM | F1391.C597 G345 |

INVENTARIO BIBLIOGRAFICO DEL URBANISMO MODERNAS EN MEXICO.
 LA HISTORIA E IDENTIDAD DE LAS CIUDADES RECIENTES CLAVE IN403107-3
 PAG.260

| AUTOR | TITULO | PAIS | EDITORIAL | AÑO | PAGINAS | OTRO | TIPO | ARCHIVO | CLASIFICACION |
|--|---|--------|---|------|---------|------|-------|-------------------|-----------------------|
| Laing / Carlos Gallegos Pérez | Luto en delicias : vida y muerte de Emiliano J | México | [Chihuahua] : Gobierno del Estado de Chihuahua, Secretaria de Educación y Cultura | 2003 | 256 p. | | Libro | UNAM | F1391.C597 G35 |
| Rubén Alvarado | Signos de Cronos : nueve escritores de delicias | México | Instituto Chihuahuense de Cultura : Taller de Creación Literaria Aurora Reyes, | 1997 | 140 p. | | Libro | UNAM | PQ7244 S54 |
| Jorge Carrera Robles | Utopías y colonización : los primeros años de Ciudad Delicias / | México | [Ciudad Delicias, Chihuahua?] : Delicias, Ayuntamiento 2001-2004: Doble Hélice | 2003 | 134 p. | | Libro | UNAM | F1391.C597 C37 |
| Castro Martínez, Pedro Fernando | Ciudad Cuauhtémoc, Chihuahua : crónica de su fundación Guaymas, Ciudad Obregón | México | [México : Consejo Nacional para la Cultura y las Artes | 2000 | 132 p | | Libro | Instituto Mora | (G)/972.1606 CAS.c |

INVENTARIO BIBLIOGRAFICO DEL URBANISMO MODERNAS EN MEXICO.
 LA HISTORIA E IDENTIDAD DE LAS CIUDADES RECIENTES CLAVE IN403107-3
 PAG.261

| AUTOR | TITULO | PAIS | EDITORIAL | AÑO | PAGINAS | OTRO | TIPO | ARCHIVO | CLASIFICACION |
|--|--|--------|--|-------|---------|------|---------------------|----------------|--------------------|
| México. Secretaría de Gobernación | Estudio socioeconómico y demográfico del subsistema de ciudades Chihuahua, Cuauhtémoc, Delicias | México | México : Consejo Nacional de Población : Universidad Nacional Autónoma de México, Instituto de Investigaciones Económicas : Secretaría de Gobernación, | 1988. | 2 v. | | Libro | Instituto Mora | G)/330.972 EST.so |
| Consejo Nacional de Población (México) | Estudio socioeconómico y demográfico del subsistema de ciudades Chihuahua, Cuauhtémoc, Delicias | México | [México : Consejo Nacional de Población :UNAM. | 1988. | 2 v. | | Libro en Fotocopias | Instituto Mora | (G)/330.972 EST.so |
| Consejo Nacional de Población (México) | Estudio socioeconómico y demográfico del subsistema de ciudades Ciudad Juárez, Nuevo Casas Grandes | México | México : Consejo Nacional de Población, | 1989. | 2 v. | | Libro en Fotocopias | Instituto Mora | (G)/330.972 EST.so |

INVENTARIO BIBLIOGRAFICO DEL URBANISMO MODERNAS EN MEXICO.
 LA HISTORIA E IDENTIDAD DE LAS CIUDADES RECIENTES CLAVE IN403107-3
 PAG.262

| AUTOR | TITULO | PAIS | EDITORIAL | AÑO | PAGINAS | OTRO | TIPO | ARCHIVO | CLASIFICACION |
|--|---|--------|--|--------|---------|------|-------|----------------|-----------------|
| Coahuila. Secretaría de Programación y Desarrollo. Sistema Estatal de Planeación | Ramos Arizpe : información básica municipal | México | Coahuila : Gobierno del Estado de Coahuila : Secretaría de Programación y Desarrollo, Sistema Estatal de Planeación, | [1993? | 67 p | | Libro | Instituto Mora | (G)/317.214 CPD |

HIDALGO

| | | | | | | | | | |
|--|--|---------|------------------------|-------|--|---|---|---------|--------------------|
| Petróleos Mexicanos. | Programa parcial de desarrollo urbano de la zona de refinería Miguel Hidalgo, municipios de Tula y Atitalaquia, Hidalgo. | México. | PEMEX | 1999. | | Disco compacto con documento y 27 planos. | Desarrollo urbano - Hidalgo - Tula Desarrollo urbano - Hidalgo - Atitalaquia | SEDESOL | 711.43 1999-HGO-48 |
| Hidalgo. Secretaría de Obras Públicas. | Programa de desarrollo urbano de la zona conurbada de Tlahuelilpan, Tlaxcoapan, Atitalaquia | México | Hidalgo: la secretaría | 1999. | | Disco compacto con documento y 45 planos. | Desarrollo urbano - Hidalgo - Atotonilco de Tula | SEDESOL | 711.43 1999-HGO-49 |

INVENTARIO BIBLIOGRAFICO DEL URBANISMO MODERNAS EN MEXICO.
 LA HISTORIA E IDENTIDAD DE LAS CIUDADES RECIENTES CLAVE IN403107-3
 PAG.263

| AUTOR | TITULO | PAIS | EDITORIAL | AÑO | PAGINAS | OTRO | TIPO | ARCHIVO | CLASIFICACION |
|----------------------------|---|--------|----------------------|-------|---------|--|---|---------|--------------------|
| | Atotonilco de Tula, Hidalgo. | | | | | | Desarrollo urbano - Hidalgo - Atitalaquia Desarrollo urbano - Hidalgo - Tlahuelilpan Desarrollo urbano - Hidalgo - Tlaxcoapan | | |
| Hidalgo (Estado). Gobierno | Programa de desarrollo urbano del centro de población de Tula de Allende, Hidalgo. | México | Hidalgo: el gobierno | 1994. | 167 p. | Periódico Oficial de fecha 28 de marzo de 1994 además contiene tablas y mapas. | Desarrollo urbano - Hidalgo - Tula de Allende | SEDESOL | 711.43 1994-HGO-24 |
| Hidalgo (Estado). Gobierno | Programa de ordenamiento urbano regional de Tula, Atitalaquia, Tlaxcoapan, Tlahuelilpan, Atotonilco | México | Hidalgo: el gobierno | 1987. | | 3 v.; incluye mapas. | Desarrollo regional - Hidalgo - Tula Desarrollo | SEDESOL | 711.43 1987-HGO- |

INVENTARIO BIBLIOGRAFICO DEL URBANISMO MODERNAS EN MEXICO.
 LA HISTORIA E IDENTIDAD DE LAS CIUDADES RECIENTES CLAVE IN403107-3
 PAG.264

| AUTOR | TITULO | PAIS | EDITORIAL | AÑO | PAGINAS | OTRO | TIPO | ARCHIVO | CLASIFICACION |
|--|---|---------|-----------|-------|---------|--|--|---------|--------------------|
| | de Tula, Hidalgo. | | | | | | regional - Hidalgo - Atitalaquia Desarrollo regional - Hidalgo - Tlaxcoapan Desarrollo regional - Hidalgo - Tlahuelilpan Desarrollo regional - Hidalgo - Atotonilco | | |
| Secretaría de Asentamientos Humanos y Obras Públicas | Sistema vial carretero urbano de Hidalgo. | México | SAHOP | 1980. | | Plano. Carreteras de Hidalgo, Pachuca, Actopan, Tulancingo, Ciudad Sahagún y Tepeapu | Carreteras - Hidalgo - Pachuca | SEDESOL | 711.41 1980-HGO-31 |
| Secretaría de | Plan de desarrollo urbano de Tepeapulco. | México. | SAHOP | 1981. | | Plano. | Desarrollo urbano - | SEDESOL | 711.41 1981-HGO-34 |

INVENTARIO BIBLIOGRAFICO DEL URBANISMO MODERNAS EN MEXICO.
 LA HISTORIA E IDENTIDAD DE LAS CIUDADES RECIENTES CLAVE IN403107-3
 PAG.265

| AUTOR | TITULO | PAIS | EDITORIAL | AÑO | PAGINA S | OTRO | TIPO | ARCHIVO | CLASIFICACION |
|---|---|---------|----------------------------|-------|-------------|-------|--|---------|---------------------|
| Asentamientos Humanos y Obras Públicas. | Ciudad Sahagún, Hidalgo: Plan director urbano. | | | | | | Hidalgo - Tepeapulco Desarrollo urbano - Hidalgo - Ciudad Sahagún | | |
| Secretaría de Asentamientos Humanos y Obras Públicas. | Carta de ordenamiento del territorio de Tepeapulco, Hidalgo. | México. | SAHOP | 1980. | | Mapa. | Desarrollo urbano - Hidalgo - Tepeapulco | SEDESOL | 711.41 1980-HGO-12 |
| COLMEX Echeverría Zuno, María Esther | Antropología social en el centro industrial de Ciudad Sahagún | México | Universidad Iberoamericana | 1975 | 188 p. | | Libro | COLMEX | 572.097246 E189a |
| COLMEX Echeverría Zuno, María Esther | Antropología social en el centro industrial de Ciudad Sahagún | México | Universidad Iberoamericana | 1975 | | | | COLMEX | 000040932 |
| COLMEX | Ciudad Sahagún : nombres e industrias | México | [Intercontinental] | | 125 p. | | Libro | COLMEX | FOL/338.097246 C581 |
| Moiron, Sara. | Crónica de ciudad sahagun | México | UNAM | 1974 | 188p. | | Libro | UNAM | F1391.C34 S37 |

INVENTARIO BIBLIOGRAFICO DEL URBANISMO MODERNAS EN MEXICO.
 LA HISTORIA E IDENTIDAD DE LAS CIUDADES RECIENTES CLAVE IN403107-3
 PAG.266

| AUTOR | TITULO | PAIS | EDITORIAL | AÑO | PAGINAS | OTRO | TIPO | ARCHIVO | CLASIFICACION |
|--|--|--------|--|------|---------|------|-------|-------------------|--------------------------|
| UNAM Calva Monroy, Rogelio. | Conjunto habitacional para trabajadores de la Cooperativa Cruz Azul | México | El Autor | 1994 | | | Tesis | UNAM | 001-00121-C9- 1994-3 |
| UNAM Ancora Caballos, Ricardo. | Casa de la tercera edad CD. Cooperativa Cruz Azul, Hidalgo | México | El Autor | 1995 | 72 p. | | Tesis | UNAM | 001-20121-A7- 1995-1 |
| [Ciudad industrial Bernardin o de Sahagún] | Ciudad Sahagún : hombres e industrias | México | México : Interconti nental | 1958 | 125 p | | Libro | Instituto Mora | (G)/338.97246 CIU.s |
| UNAM Molina Trujillo, Juan Andrés. | Centro operativo de producción y control de calidad de la Planta Cruz, Azul Hidalgo | México | El Autor | 1992 | 44 p. | | Tesis | UNAM | 007-300603- M2-1992-2 |
| UNAM | Desarrollo urbano : Estado de Hidalgo, Tepeapulco-CD. Sahagun : plan de desarrollo urbano : versión abreviada | México | Hgo. : Ayuntamiento de Tepeapulco, | 1981 | 70 p. | | Libro | UNAM | HT169.T4583 D47 |
| UNAM León Gutiérrez, | [Estudio del procesamiento de cemento en la fabrica | México | El Autor | 1936 | 500 p. | | Tesis | UNAM | 001-01126-L2- 1936-04 |

INVENTARIO BIBLIOGRAFICO DEL URBANISMO MODERNAS EN MEXICO.
 LA HISTORIA E IDENTIDAD DE LAS CIUDADES RECIENTES CLAVE IN403107-3
 PAG.267

| AUTOR | TITULO | PAIS | EDITORIAL | AÑO | PAGINAS | OTRO | TIPO | ARCHIVO | CLASIFICACION |
|--|---|--------|-----------------------------|------|---------|------|-------|---------|----------------------|
| Edgardo. | Cruz Azul] | | | | | | | | |
| UNAM Rosas Anaya, Maria Dolores. | Informe final del servicio social en los servicios médicos de Ciudad Cooperativa Cruz Azul, Hidalgo | México | El Autor | 1987 | 68 p. | | Tesis | UNAM | 001-00921-R16-1987-5 |
| COLMEX | Los sindicatos de Sahagún : 4 imágenes sociales | México | UNAM | 1977 | | | Libro | COLMEX | 331.88 U821s |
| COLMEX Pozas, Ricardo, 1912-1994 | Los problemas sociales en el proceso urbanístico de Ciudad Sahagún / [por]... en colaboración con los estudiantes Gitta | México | El Autor | | 270 p. | | Libro | COLMEX | f/301.36 P893p |
| Victoria novelo, augusto urteaga | La industria en los magueyales : Trabajo y sindicatos en ciudad sahangun | México | México : Nueva imagen, 1979 | 1979 | 229 p. | | Libro | UNAM | HC135 N665 |
| UNAM Rodríguez Muñoz, Maria Margarita Virginia. | La reconversión industrial de diesel nacional en el combinado industrial de Ciudad Sahagun (1982-1996 | México | El Autor | 1988 | 107 p. | | Tesis | UNAM | 001-40423-R1-1998-1 |
| UNAM Burguete | La industrialización en el área rural de México : | México | El Autor | 1982 | 115 p. | | Tesis | UNAM | 001-00423-B3-1982-1 |

INVENTARIO BIBLIOGRAFICO DEL URBANISMO MODERNAS EN MEXICO.
 LA HISTORIA E IDENTIDAD DE LAS CIUDADES RECIENTES CLAVE IN403107-3
 PAG.268

| AUTOR | TITULO | PAIS | EDITORIAL | AÑO | PAGINA S | OTRO | TIPO | ARCHIVO | CLASIFICACION |
|----------------------------|----------------|------|-----------|-----|-------------|------|------|---------|---------------|
| Santaella, Maria Esperanza | Ciudad Sahagun | | | | | | | | |

SINALOA

| | | | | | | | | | |
|----------------------------------|--|---------|-------------------------|-------|--------------------------------------|--------|--|---------|--------------------|
| Sinaloa (Estado). Gobierno | Esquema de desarrollo urbano de Villa Ángel Flores, Navolato, Sinaloa. | México | Sinaloa: el gobierno | 1987. | 46 p. | | Desarrollo urbano - Sinaloa - Navolato Desarrollo urbano - Sinaloa - Villa Ángel Flores | SEDESOL | 711.41 1987-SIN-2 |
| Secretaría de Desarrollo Social. | Carta de zonificación de la Ciudad de Navolato, Sinaloa. | México. | SEDESOL | s/f. | | Plano. | Desarrollo urbano - Sinaloa - Navolato | SEDESOL | 711.41 SIN-3 |
| Navolato (Sinaloa). Municipio | Plan municipal de desarrollo urbano de Navolato, Sinaloa. | México | Navolato, el municipio | s/f. | 40 p.; il. color., incluye 5 planos. | | Desarrollo urbano - Sinaloa - Navolato | SEDESOL | 711.43 SIN-30 |
| Sinaloa (Estado). Gobierno | Plan sectorial de vialidad e inversión de la Ciudad de Guasave. | México | Sinaloa: Diario Oficial | 1995. | 29 p. Diario Oficial | | Desarrollo urbano - Sinaloa - | SEDESOL | 711.43 1995-SIN-55 |

INVENTARIO BIBLIOGRAFICO DEL URBANISMO MODERNAS EN MEXICO.
 LA HISTORIA E IDENTIDAD DE LAS CIUDADES RECIENTES CLAVE IN403107-3
 PAG.269

| AUTOR | TITULO | PAIS | EDITORIAL | AÑO | PAGINA S | OTRO | TIPO | ARCHIVO | CLASIFICACION |
|--|---|--------|-------------------------|-------|-------------------------------------|--|--|---------|--------------------|
| | Plan sectorial de zonificación de la Ciudad de Navolato, Sinaloa. | | | | No. 62 de fecha 24 de mayo de 1995. | | Navolato | | |
| Sinaloa (Estado). Gobierno | Plan sectorial urbano del poblado Villa Ángel Flores, Municipio de Navolato y Plan sectorial urbano de la Ciudad de Sinaloa de Leyva, Municipio de Sinaloa. | México | Sinaloa: Diario Oficial | 1995. | 35 p. | Diario Oficial No. 151 de fecha 18 de diciembre de 1995. | Desarrollo urbano - Sinaloa - Navolato | SEDESOL | 711.43 1995-SIN-57 |
| Sinaloa (Estado). Gobierno | Plan sectorial de zonificación de la Ciudad de Guasave. Plan sectorial urbano de Villa Benito Juárez, Altata, Municipio de Navolato, Sinaloa. | México | Sinaloa: Diario Oficial | 1996. | 48 p. | Diario Oficial No. 7 de fecha 15 de enero de 1996. | Desarrollo urbano - Sinaloa - Guasave - Navolato | SEDESOL | 711.43 1996-SIN-59 |
| Sinaloa (Estado). Gobierno. H. Ayuntamiento de Ahome. | Plan de desarrollo urbano para la Ciudad de Los Mochis, Sinaloa. | México | Sinaloa: el gobierno | 1990. | 110 p. | | Desarrollo urbano - Sinaloa - Los Mochis | SEDESOL | 711.43 1990-SIN-1 |

INVENTARIO BIBLIOGRAFICO DEL URBANISMO MODERNAS EN MEXICO.
 LA HISTORIA E IDENTIDAD DE LAS CIUDADES RECIENTES CLAVE IN403107-3
 PAG.270

| AUTOR | TITULO | PAIS | EDITORIAL | AÑO | PAGINAS | OTRO | TIPO | ARCHIVO | CLASIFICACION |
|---|--|--------|----------------------|-------|------------|---|---|---------|--------------------|
| Sinaloa (Estado). Gobierno. H. Ayuntamiento de Ahome | Plan de desarrollo urbano: zonificación de la Ciudad de Los Mochis, Sinaloa. | México | Sinaloa: el gobierno | 1992. | 18 p.; il. | | Desarrollo urbano - Sinaloa - Los Mochis | SEDESOL | 711.43 1992-SIN-9 |
| Sinaloa (Estado). Gobierno. H. Ayuntamiento de Ahome. | Plan de desarrollo urbano de Topolobampo, Sinaloa. | México | Sinaloa: el gobierno | 1990. | | 6 planos. | Desarrollo urbano - Sinaloa - Topolobampo | SEDESOL | 711.41 1990-SIN-10 |
| Sinaloa (Estado). Gobierno | Cartas temáticas generadas en el Estado de Sinaloa en 1997. | México | Sinaloa: el gobierno | 1998. | | 500 p.; il. color; incluye 20 planos. Incluye decretos de los municipios: Isla de el Maviri, Ahome; Ciudad de Guamuchil, Salvador | Desarrollo urbano - Sinaloa | SEDESOL | 711.45 1998-SIN-20 |

INVENTARIO BIBLIOGRAFICO DEL URBANISMO MODERNAS EN MEXICO.
 LA HISTORIA E IDENTIDAD DE LAS CIUDADES RECIENTES CLAVE IN403107-3
 PAG.271

| AUTOR | TITULO | PAIS | EDITORIAL | AÑO | PAGINAS | OTRO | TIPO | ARCHIVO | CLASIFICACION |
|-------|--------|------|-----------|-----|---------|--|------|---------|---------------|
| | | | | | | Alvarado; Los Mochis, Ahome; Mazatlán; Higuera de Zaragoza, Ahome; San Miguel Zapotitlán, Ahome; Puerto de Topolobampo , Ahome; Heriberto Valdez Romero, Ahome; Villa de Ahome, Ahome; Ciudad Concordia; Ciudad de Escuinapa; Ejido Mochis, Ahome; Gustavo Díaz Ordaz, | | | |

INVENTARIO BIBLIOGRAFICO DEL URBANISMO MODERNAS EN MEXICO.
 LA HISTORIA E IDENTIDAD DE LAS CIUDADES RECIENTES CLAVE IN403107-3
 PAG.272

| AUTOR | TITULO | PAIS | EDITORIAL | AÑO | PAGINA S | OTRO | TIPO | ARCHIVO | CLASIFICACION |
|--|--|--------|-------------------------------|-------|---------------------------|--|-------------------------------------|---------|--------------------|
| | | | | | | Ahome; Presa Sanalona, Culiacán, Sinaloa. | | | |
| Sinaloa (Estado). Gobierno. H. Ayuntamiento de Ahome | Programa parcial de crecimiento reservas territoriales Topolobampo, Municipio de Ahome, Sinaloa. | México | Sinaloa: el gobierno | 1985. | 105 p.; Incluye 8 planos. | Memoria descriptiva. | Desarrollo urbano - Sinaloa - Ahome | SEDESOL | 711.43 1985-SIN-43 |
| Sinaloa (Estado). Gobierno | Plan sectorial de zonificación de la Ciudad de Los Mochis, Ahome, Sinaloa. | México | Sinaloa: Diario Oficial, mayo | 1995. | 47 p.; incluye plano. | Diario Oficial No. 64 de fecha 29 de mayo de 1995. | Desarrollo urbano - Sinaloa - Ahome | SEDESOL | 711.43 1995-SIN-56 |
| Sinaloa (Estado). Gobierno | Plan de desarrollo urbano de Los Mochis, Sinaloa: carta urbana | México | Sinaloa: el gobierno | 1992. | | Plano. | Desarrollo Urb. Sinaloa Los Mochis | SEDESOL | 711.41 1992-SIN-63 |
| Asociación de Mujeres Profesionistas Universitarias | Memoria del proyecto de capacitación de líderes para el autodiagnóstico comunitario en colonias populares de Los | México | Sinaloa: AMPRUNI | 2004. | 45 p. | | Capacitación - Sinaloa - Los Mochis | SEDESOL | 352.44 2004-SIN-79 |

INVENTARIO BIBLIOGRAFICO DEL URBANISMO MODERNAS EN MEXICO.
 LA HISTORIA E IDENTIDAD DE LAS CIUDADES RECIENTES CLAVE IN403107-3
 PAG.273

| AUTOR | TITULO | PAIS | EDITORIAL | AÑO | PAGINA S | OTRO | TIPO | ARCHIVO | CLASIFICACION |
|--|---|--------|---|-------|-------------|------|-------|---------|--------------------------|
| rias, AC. | Mochis, Sinaloa. | | | | | | | | |
| Julio Ibarra | Ciencia y universidad / Guamúchil | México | Los Mochis, Sinaloa : Universidad de Occidente | 1982. | 105 p. | | Libro | UNAM | LA428 I3 |
| UNAM Sánchez López, Rogelio. | Centro de seguridad social para el bienestar familiar en los Mochis, Sinaloa y estudio de situación urbanística | México | El Autor | 1963 | 61 p. | | Tesis | UNAM | 001-00121-S7- 1963-56 |
| COLMEX | Navolato : monografía 1990 | México | Gobierno del Estado de Sinaloa | 1990 | | | Libro | COLMEX | 317.231 S615r |
| Rubén rocha moya | Tultilan y cinco anos de lucha popular en guamúchil / | México | Culiacán, sin. : Universidad Autónoma de Sinaloa | 1984 | 94 p. | | Libro | UNAM | F1391.G84 R62 |
| Andrade Bojorges, José Alfredo. | La historia secreta del narco desde Navolato vengo | México | México : Océano, | 1999 | | | Libro | UNAM | HV5840.M4 A53 |
| Enrique Martínez Della Roca | Los Mochis : orígenes y fundación | México | Los Mochis, Sin. Universidad de Occidente | 2000 | 209 p. | | Libro | UNAM | F1391.L65 M37 2000 |
| Reba Humphrie s | Los Mochis : historia oral de una ciudad | México | Los Mochis, Sin. : Universidad de Occidente, 1984 | 1984 | 309 p. | | Libro | UNAM | F1391.L6 H85 |

INVENTARIO BIBLIOGRAFICO DEL URBANISMO MODERNAS EN MEXICO.
 LA HISTORIA E IDENTIDAD DE LAS CIUDADES RECIENTES CLAVE IN403107-3
 PAG.274

| AUTOR | TITULO | PAIS | EDITORIAL | AÑO | PAGINAS | OTRO | TIPO | ARCHIVO | CLASIFICACION |
|--|---|--------|---|--------|-----------|-------------------|---------------------|----------------|--------------------|
| Cipriano Obezo Camargo | Los viejos barrios de Los Mochis viejos / | México | Los Mochis, Sin. : Universidad de Occidente, 1983 | 1983 | 114 p. | | Libro | UNAM | F1391.L6 O34 |
| Leyson Pérez, Teófilo | Breve historia de Los Mochis | México | Los Mochis, Sinaloa : Ediciones Ago, | 1969. | 223 p | | Libro | Instituto Mora | G)/972.32 LEY.b |
| Consejo Nacional de Población (México) | Estudio socioeconómico y demográfico del subsistema de ciudades Los Mochis, Culiacán, Mazatlán | México | México Culiacán, Sinaloa : Consejo Nacional de Población : Consejo Estatal de Población de Sinaloa, | 1988. | 3 v. | | Libro en Fotocopias | Instituto Mora | G)/330.972 EST.so |
| Fregozo Ureña, Evaristo | Historia gráfica de Los Mochis | México | Los Mochis, Sinaloa : División Comercial de El Debate, | 1978. | 144 h | | Libro en Fotocopias | Instituto Mora | (G)/972.32 FRE.h |
| Martínez Della Rocca, Enrique | Los Mochis orígenes y fundación | México | Los Mochis, Sinaloa : Universidad de Occidente, 2000. | 2000. | 209 p | 2a ed. corregida. | Libro | Instituto Mora | G)/972.32 MAR.m |
| Consejo Nacional de Población (México) | Estudio socioeconómico y demográfico del subsistema de Ciudades Hermosillo, Guaymas, Ciudad Obregón | México | [México] : Consejo Nacional de Población, [1988?] | 1988?] | 29 cm. | | Libro | Instituto Mora | (G)/330.972 EST.so |
| Cerutti, | La construcción de una | México | | (ene.- | p. [113]- | En: | Periódicas | Instituto | (PM)/372.78 |

INVENTARIO BIBLIOGRAFICO DEL URBANISMO MODERNAS EN MEXICO.
 LA HISTORIA E IDENTIDAD DE LAS CIUDADES RECIENTES CLAVE IN403107-3
 PAG.275

| AUTOR | TITULO | PAIS | EDITORIAL | AÑO | PAGINAS | OTRO | TIPO | ARCHIVO | CLASIFICACION |
|-------|-------------------------------------|------|-----------|-----------|---------|---|------|---------|---------------|
| Mario | agrociudad en el noroeste de México | | | abr. 2006 | 143 | Secuencia : revista de historia y ciencias sociales. -- No.64 (| Mora | Mora | SEC.r64 |

TAMAULIPAS

| | | | | | | | | | |
|---|--|---------|-------------------------------|-------|-----------------------------|--------------|---|---------|----------------------|
| Secretaría de Desarrollo Urbano y Ecología. | Programa parcial de desarrollo urbano del centro de Nuevo Laredo Tamaulipas. | México. | SEDUE | 1988. | | 3 planos. | Desarrollo urbano - Tamaulipas - Nuevo Laredo | SEDESOL | 711.41 1988-TAMPS-16 |
| Nuevo Laredo (Tamaulipas). Ayuntamiento | Restauración del Centro Histórico de Nuevo Laredo, Tamaulipas. | México | Nuevo Laredo: el ayuntamiento | s/f. | 20 p.; incluye 19 esquemas. | | Centro histórico - Tamaulipas - Nuevo Laredo | SEDESOL | 711.5 TAMPS-56 |
| Secretaría de | Plan director de desarrollo urbano de | México. | SEDUE | 1992. | | 2 v.; plano. | Desarrollo urbano - | SEDESOL | 711.43 1992-TAMPS-57 |

INVENTARIO BIBLIOGRAFICO DEL URBANISMO MODERNAS EN MEXICO.
 LA HISTORIA E IDENTIDAD DE LAS CIUDADES RECIENTES CLAVE IN403107-3
 PAG.276

| AUTOR | TITULO | PAIS | EDITORIAL | AÑO | PAGINAS | OTRO | TIPO | ARCHIVO | CLASIFICACION |
|--|---|---------|-------------------------------|-------|----------------------------|--|---|---------|----------------------|
| Desarrollo Urbano y Ecología. | Nuevo Laredo, Tamaulipas. | | | | | | Tamaulipas - Nuevo Laredo | | |
| Nuevo Laredo (Tamaulipas). Ayuntamiento. Dirección de Planificación Urbana Municipal | Programa de micro zonificación urbana y usos del suelo aprobados de Nuevo Laredo, Tamaulipas. | México | Nuevo Laredo: el ayuntamiento | 1990. | 213 p.; incluye 18 planos. | | Desarrollo urbano - Tamaulipas - Nuevo Laredo | SEDESOL | 711.13 1990-TAMPS-58 |
| Secretaría de Desarrollo Social. | Plan parcial y estudio económico-financiero para los antiguos patios fiscales de la aduana de Nuevo Laredo, Tamaulipas. | México. | SEDESOL | 1993. | 12 p. | | Economía Tamaulipas - Nuevo Laredo | SEDESOL | 711.14 1993-TAMPS-59 |
| Tamaulipas (Estado). Gobierno | Plan director urbano de la Ciudad de Nuevo Laredo, Tamaulipas. | México | Tamaulipas: Periódico Oficial | 1988. | 11 p.; incluye plano. | Periódico Oficial No. 62 de fecha 3 de agosto de 1988. | Desarrollo urbano - Tamaulipas - Nuevo Laredo | SEDESOL | 711.43 1988-TAMPS-60 |
| Tamaulipas | Plan parcial de | México | Tamaulipas: el | 1988. | 160 p.; | | Desarrollo | SEDESOL | 711.43 1988- |

INVENTARIO BIBLIOGRAFICO DEL URBANISMO MODERNAS EN MEXICO.
 LA HISTORIA E IDENTIDAD DE LAS CIUDADES RECIENTES CLAVE IN403107-3
 PAG.277

| AUTOR | TITULO | PAIS | EDITORIAL | AÑO | PAGINAS | OTRO | TIPO | ARCHIVO | CLASIFICACION |
|--|--|---------|-------------------------|-------------------------------|----------------|---|---|---------|-----------------------|
| as (Estado). Gobierno | desarrollo urbano de la zona poniente de Nuevo Laredo, Tamaulipas. | | gobierno | | incluye plano. | | urbano - Tamaulipas - Nuevo Laredo | | TAMPS-61 |
| Tamaulipas (Estado). Gobierno | Planos de Nuevo Laredo, Tamaulipas. | México | Tamaulipas: el gobierno | s/f. | | Disco compacto con planos. | Desarrollo urbano - Tamaulipas - Nuevo Laredo | SEDESOL | 711.41 TAMPS-92 |
| Secretaría de Desarrollo Social. | Análisis del crecimiento físico reciente en Nuevo Laredo 1999-2004, Tamaulipas. | México. | SEDESOL | 2004. | | Disco compacto con documento y 86 planos. | Desarrollo urbano - Tamaulipas - Nuevo Laredo | SEDESOL | 711.4 2004-TAMPS-95 |
| Nuevo Laredo (Tamaulipas). Ayuntamiento. | Plan director de desarrollo urbano de Nuevo Laredo 2000-2020, Tamaulipas. | México | | Nuevo Laredo: el ayuntamiento | 2000. | Disco compacto con documento y 28 planos. | Desarrollo urbano - Tamaulipas - Nuevo Laredo | SEDESOL | 711.13 2000-TAMPS-103 |
| Tamaulipas (Estado). Gobierno | Plan municipal de ordenamiento territorial y de desarrollo urbano de Nuevo Laredo, Tamaulipas. | México | Tamaulipas: el gobierno | 2001. | | 2 v.; Discos compactos. Vol. 1.- Disco con documento; Vol. 2.- Disco con planos | Desarrollo urbano - Tamaulipas - Nuevo Laredo | SEDESOL | 711.43 2001-TAMPS-104 |

INVENTARIO BIBLIOGRAFICO DEL URBANISMO MODERNAS EN MEXICO.
 LA HISTORIA E IDENTIDAD DE LAS CIUDADES RECIENTES CLAVE IN403107-3
 PAG.278

| AUTOR | TITULO | PAIS | EDITORIAL | AÑO | PAGINAS | OTRO | TIPO | ARCHIVO | CLASIFICACION |
|-------------------------------|--|--------|-------------------------|-------|---------|--|---|---------|-----------------------|
| Tamaulipas (Estado). Gobierno | Plano de Nuevo Laredo, Tamaulipas. | México | Tamaulipas: el gobierno | 2005. | | Plano. | Desarrollo urbano - Tamaulipas - Nuevo Laredo | SEDESOL | 711.41 2005-TAMPS-110 |
| Tamaulipas (Estado). Gobierno | Plan municipal de ordenamiento territorial y desarrollo urbano de Reynosa, Tamaulipas. | México | Tamaulipas: el gobierno | s/f. | | Plano. | Desarrollo urbano - Tamaulipas - Reynosa | SEDESOL | 711.43 TAMPS-15 |
| Tamaulipas (Estado). Gobierno | Planos de Reynosa, Tamaulipas. | México | Tamaulipas: el gobierno | 2001. | | Disco compacto. | Desarrollo urbano - Tamaulipas - Reynosa | SEDESOL | 711.43 2001-TAMPS-105 |
| Tamaulipas (Estado). Gobierno | Plan de ordenamiento territorial y desarrollo urbano de Reynosa, Tamaulipas. | México | Tamaulipas: el gobierno | 2002. | | Disco compacto con documento y planos de zonificación. | Desarrollo urbano - Tamaulipas - Reynosa | SEDESOL | 711.43 2002-TAMPS-106 |
| Tamaulipas (Estado). Gobierno | Plano de estructura vial de Reynosa, Tamaulipas. | México | Tamaulipas: el gobierno | 2001. | | Plano. | Desarrollo urbano - Tamaulipas - Reynosa | SEDESOL | 711.41 2001-TAMPS-114 |
| Río Bravo | Plan municipal de | México | Río Bravo: el | 2002. | 73 p. | | Desarrollo | SEDESOL | 711.43 2002- |

INVENTARIO BIBLIOGRAFICO DEL URBANISMO MODERNAS EN MEXICO.
 LA HISTORIA E IDENTIDAD DE LAS CIUDADES RECIENTES CLAVE IN403107-3
 PAG.279

| AUTOR | TITULO | PAIS | EDITORIAL | AÑO | PAGINAS | OTRO | TIPO | ARCHIVO | CLASIFICACION |
|----------------------------------|--|---------|-------------------------|-------|---------|--|---|---------|----------------------|
| (Tamaulipas). Ayuntamiento | desarrollo 2002-2004: un gobierno plural e incluyente, Río Bravo, Tamaulipas. | | ayuntamiento | | | | urbano - Tamaulipas - Río Bravo | | TAMPS-7 |
| Tamaulipas (Estado). Gobierno | Plan municipal de ordenamiento territorial y desarrollo urbano de Reynosa, Tamaulipas. | México | Tamaulipas: el gobierno | 2000. | | 2 v.; Disco compacto con documento y planos. Vol. 1.- Documento; Vol. 2.- Disco. | Desarrollo urbano - Tamaulipas - Reynosa | SEDESOL | 711.43 2000-TAMPS-30 |
| Secretaría de Desarrollo Social. | Plan subregional de ordenamiento territorial de Reynosa, Río Bravo, Tamaulipas. | México. | SEDESOL | 1992. | | 2 v.; 5 planos. Vol. 1.- Antecedentes; Vol. 2.- Anexo gráfico: 5 planos. | Desarrollo urbano - Tamaulipas - Reynosa. | SEDESOL | 711.43 1992-TAMPS-31 |
| Tamaulipas (Estado). Gobierno | Programa parcial de desarrollo urbano de la laguna La Escondida, Reynosa, Tamaulipas. | México | Tamaulipas: el gobierno | s/f. | | 3 planos. | Desarrollo urbano - Tamaulipas - Reynosa | SEDESOL | 711.41 TAMPS-33 |
| Tamaulipas (Estado). | Plan parcial de desarrollo urbano de la zona de impacto del | México | Tamaulipas: el gobierno | 2003. | | Disco compacto con | Desarrollo urbano - Tamaulipas | SEDESOL | 711.43 2003-TAMPS-45 |

INVENTARIO BIBLIOGRAFICO DEL URBANISMO MODERNAS EN MEXICO.
 LA HISTORIA E IDENTIDAD DE LAS CIUDADES RECIENTES CLAVE IN403107-3
 PAG.280

| AUTOR | TITULO | PAIS | EDITORIAL | AÑO | PAGINAS | OTRO | TIPO | ARCHIVO | CLASIFICACION |
|--|--|---------|----------------------------|-------|--------------------------|--|--|---------|---------------------|
| Gobierno | puerto fronterizo Reynosa - Anzaldúas, Tamaulipas. | | | | | documento y 44 planos. | s - Reynosa Desarrollo urbano - Tamaulipas - Anzaldúas | | |
| Río Bravo (Tamaulipas). Ayuntamiento | Plan municipal de ordenamiento territorial y desarrollo urbano de Río Bravo, Tamaulipas. | México | Río Bravo: el ayuntamiento | s/f. | | Disco compacto con documento y planos. | Desarrollo urbano - Tamaulipas - Río Bravo | SEDESOL | 711.43 TAMPS-88 |
| Tamaulipas (Estado). Gobierno. H. Ayuntamiento de Valle Hermoso. | Programa director urbano de Ciudad Valle Hermoso, Tamaulipas. | México | Tamaulipas: el gobierno | s/f. | | 22 planos. | Desarrollo urbano - Tamaulipas - Valle Hermoso | SEDESOL | 711.41 TAMPS-76 |
| Secretaría de Asentamientos Humanos y Obras | Estudio del transporte público de pasajeros de Tampico, Madero, Altamira, Tamaulipas. | México. | SAHOP | 1982. | 70 p.; incluye 8 planos. | | Transporte s - Tamaulipas - Tampico Transporte | SEDESOL | 711.74 1982-TAMPS-6 |

INVENTARIO BIBLIOGRAFICO DEL URBANISMO MODERNAS EN MEXICO.
 LA HISTORIA E IDENTIDAD DE LAS CIUDADES RECIENTES CLAVE IN403107-3
 PAG.281

| AUTOR | TITULO | PAIS | EDITORIAL | AÑO | PAGINAS | OTRO | TIPO | ARCHIVO | CLASIFICACION |
|---|--|---------|-----------|-------|---------------------------|--|---|---------|-----------------------|
| Públicas. | | | | | | | s - Tamaulipas - Madero Transporte s - Tamaulipas s - Altamira | | |
| Fondo Nacional de Fomento al Turismo. | Proyecto turístico Playa Miramar, Ciudad Madero, Tamaulipas. | México. | FONATUR | 1993. | | 13 p.; incluye plano. | Desarrollo turístico - Tamaulipas - Ciudad Madero | SEDESOL | 711.552 1993-TAMPS-41 |
| Secretaría de Desarrollo Urbano y Ecología. | Plan parcial de desarrollo urbano de Playa Miramar, Ciudad Madero, Tamaulipas. | México. | SEDUE | 1987. | 104 p.; incluye 8 planos. | Desarrollo urbano - Tamaulipas - Ciudad Madero | | SEDESOL | 711.43 1987-TAMPS-42 |
| Secretaría de Desarrollo Urbano y Ecología. | Plan parcial del corredor urbano "Los Barriles", Tampico-Ciudad Madero-Altamira, Tamaulipas. | México. | SEDUE | s/f. | 41 p. | | Desarrollo urbano - Tamaulipas - Tampico Desarrollo urbano - Tamaulipa | SEDESOL | 711.43 TAMPS-69 |

INVENTARIO BIBLIOGRAFICO DEL URBANISMO MODERNAS EN MEXICO.
 LA HISTORIA E IDENTIDAD DE LAS CIUDADES RECIENTES CLAVE IN403107-3
 PAG.282

| AUTOR | TITULO | PAIS | EDITORIAL | AÑO | PAGINA S | OTRO | TIPO | ARCHIVO | CLASIFICACION |
|----------------------------------|---|---------|-------------------------|-------|-------------|-------------------------------|--|---------|----------------------|
| | | | | | | | s - Ciudad Madero Desarrollo urbano - Tamaulipas - Altamira | | |
| Secretaría de Desarrollo Social. | Plan regional del Río Pánuco - Tampico - Ciudad Madero - Altamira, Tamaulipas. | México. | SEDESOL | 2003. | | | | SEDESOL | 711.43 2003-TAMPS-81 |
| Tamaulipas (Estado). Gobierno | Registro estatal de edificios, infraestructura, monumentos conmemorativos y murales con valor histórico, artístico, cultural de Madero, Tamaulipas. | México | Tamaulipas: el gobierno | s/f. | | Disco compacto con 42 planos. | Desarrollo urbano - Tamaulipas - Madero | SEDESOL | 711.5 TAMPS-86 |
| Tamaulipas (Estado). Gobierno | Proyecto de semaforización 5 intersecciones, Ciudad Madero, Tamaulipas. | México | Tamaulipas: el gobierno | s/f. | | Disco compacto. | Servicios - Tamaulipas - Ciudad Madero | SEDESOL | 711.55 TAMPS-89 |
| Tamaulipas (Estado). | Plano de Tampico - Ciudad Madero - Altamira, Tamaulipas. | México | Tamaulipas: el gobierno | s/f. | | Plano. | Desarrollo urbano - Tamaulipas | SEDESOL | 711.41 TAMPS-112 |

INVENTARIO BIBLIOGRAFICO DEL URBANISMO MODERNAS EN MEXICO.
 LA HISTORIA E IDENTIDAD DE LAS CIUDADES RECIENTES CLAVE IN403107-3
 PAG.283

| AUTOR | TITULO | PAIS | EDITORIAL | AÑO | PAGINAS | OTRO | TIPO | ARCHIVO | CLASIFICACION |
|-------------------------------------|---|--------|-------------------------------|-------|----------------------------|---|---|---------|--------------------------|
| Gobierno | | | | | | | s - Tampico Desarrollo urbano - Tamaulipas - Ciudad Madero Desarrollo urbano - Tamaulipas - Altamira | | |
| Tamaulipas (Estado). Gobierno | Plan director de Ciudad Mante, Tamaulipas. | México | Tamaulipas: Periódico Oficial | 1993. | 6 p.; incluye plano. | Periódico Oficial No. 87 de fecha 30 de octubre de 1993, Síntesis. | Desarrollo urbano - Tamaulipas - Ciudad Mante | SEDESOL | 711.43 1993- TAMPS-66 |
| Tamaulipas (Estado). Gobierno | Plan municipal de ordenamiento territorial y desarrollo urbano de Ciudad Mante, Tamaulipas. | México | Tamaulipas: el gobierno | 2001. | | Disco compacto con documento y planos. | Desarrollo urbano - Tamaulipas - Ciudad Mante | SEDESOL | 711.43 2001- TAMPS-82 |
| Tamaulipas (Estado). Gobierno | Plan municipal de ordenamiento territorial y desarrollo urbano de Ciudad Mante, | México | Tamaulipas: el gobierno | 2001. | | Disco compacto con documento y | Desarrollo urbano - Tamaulipas - Ciudad | SEDESOL | 711.43 2001- TAMPS-82 |

INVENTARIO BIBLIOGRAFICO DEL URBANISMO MODERNAS EN MEXICO.
 LA HISTORIA E IDENTIDAD DE LAS CIUDADES RECIENTES CLAVE IN403107-3
 PAG.284

| AUTOR | TITULO | PAIS | EDITORIAL | AÑO | PAGINAS | OTRO | TIPO | ARCHIVO | CLASIFICACION |
|---|--|--------|--|------|---------|--------------------------------|----------------------|----------------|--------------------------|
| | Tamaulipas. | | | | | planos. | Mante | | |
| COLMEX | Azúcar y política : reflexiones en Mante | México | AZTECA | 1957 | | | | COLMEX | 000141313 |
| ITC Martín reyes vayssade. | Cartografía histórica de Tamaulipas / | México | Ciudad victoria, tams. : Instituto tamaulipeco de cultura, | 1990 | | Incluye 21 cartas por separado | Libro | UNAM | GA485.T35 C37 |
| UNAM Maribel miro flaquer | Catalogo de documentos-carta de la colección Porfirio Díaz-Tamaulipas, marzo 1876-noviembre 1885. segunda parte, tesis / | México | El Autor | 1985 | 139 p. | segunda parte, tesis | Tesis | UNAM | F1233.5 M58 |
| INEGI | El Mante, Estado de Tamaulipas : cuaderno estadístico municipal | México | INEGI | 1996 | 127 p. | | Cuaderno Estadístico | UNAM | HT169.M43 M35745 1996 |
| UNAM Buendía Aguilar, Enrique. | Estudio preliminar para la formación de un complejo industrial en Ciudad Mante, Tamaulipas | México | El Autor | 1963 | 64 p. | | Tesis | UNAM | 001-00521-B9- 1963-35 |
| Vivar, Gonzalo | Informe preliminar acerca de la geología y | México | México : Dirección de Estudios | 1925 | 12 p | | Libro | Instituto Mora | (G)/333.8232 MIS.1 |

INVENTARIO BIBLIOGRAFICO DEL URBANISMO MODERNAS EN MEXICO.
 LA HISTORIA E IDENTIDAD DE LAS CIUDADES RECIENTES CLAVE IN403107-3
 PAG.285

| AUTOR | TITULO | PAIS | EDITORIAL | AÑO | PAGINA S | OTRO | TIPO | ARCHIVO | CLASIFICACION |
|--------------------------|---|--------|---|------|-------------|---------------------------|-------|----------------|---------------------------|
| | zonas petrolíferas de la parte norte de los Estados de Tamaulipas y Nuevo León | | Geográficos y Climatológicos, Departamento de Exploraciones y Estudios Geológicos | | | | | | |
| Ramírez, José C | Azúcar y política: reflexiones en Mante / José Chavez. Ramírez | México | Mante, Tamaulipas | 1957 | 340, [43] p | | Libro | Instituto Mora | G)/633.61 RAM.a |
| | Ingenio del Mante (Ciudad Mante, Tamaulipas) | México | México : La Impresora Azteca | 1951 | 694 p | | Libro | Instituto Mora | (G)/338.1734 Ing. |
| COLMEX | La caña de azúcar : su importancia en el desarrollo de El Mante | México | Diamante : Consejo Estatal para la Cultura y las Artes de Tamaulipas | 1988 | 15 p. | | Libro | COLMEX | f/330.97211 M4251c |
| UNAM García, Rafael | Apuntes para la historia de Nuevo Laredo | México | | 2000 | | EN PROCESO DE ADQUISICION | libro | UNAM | EN PROCESO DE ADQUISICION |
| UNAM Alarcón, Eduardo | Arquitectura histórica en un espacio de encuentro : ciudades fronterizas del bajo río Bravo | México | | 2003 | | | libro | UNAM | 720.9721 A321a |

INVENTARIO BIBLIOGRAFICO DEL URBANISMO MODERNAS EN MEXICO.
 LA HISTORIA E IDENTIDAD DE LAS CIUDADES RECIENTES CLAVE IN403107-3
 PAG.286

| AUTOR | TITULO | PAIS | EDITORIAL | AÑO | PAGINAS | OTRO | TIPO | ARCHIVO | CLASIFICACION |
|-------------------------------------|---|--------|---|------|---------|--------------------------------------|-----------------------------|---------|-----------------------|
| UNAM Maciel, David | Al norte del Río Bravo : pasado inmediato, 1930- 1981 / [traducción de Félix Blanco] | USA | [traducción de Félix Blanco] | 1981 | | | libro | UNAM | 331.880972 M152a |
| UNAM Gómez Quiñones, Juan | Al norte del Río Bravo : pasado lejano, 1600- 1930 / | México | [traducción de David H | 1981 | | | libro | UNAM | 331.880972 G6336a |
| ITC Martín reyes vayssade. | Cartografía histórica de Tamaulipas / | México | Ciudad victoria, tams. : Instituto tamauilpeco de cultura, | 1990 | | Incluye 21 cartas por separado | Libro | UNAM | GA485.T35 C37 |
| DNCPC | Camino México - n. Laredo / | México | Dirección nacional de caminos, departamento de proyectos y construcciones | 1936 | 123 p. | | Libro | UNAM | TE28 C35 |
| INEGI | Cuaderno estadístico municipal : Tamaulipas | México | | 1998 | | | Cuaderno Estadístic o | UNAM | HA767.T35 C83 1997 |

INVENTARIO BIBLIOGRAFICO DEL URBANISMO MODERNAS EN MEXICO.
 LA HISTORIA E IDENTIDAD DE LAS CIUDADES RECIENTES CLAVE IN403107-3
 PAG.287

| AUTOR | TITULO | PAIS | EDITORIAL | AÑO | PAGINAS | OTRO | TIPO | ARCHIVO | CLASIFICACION |
|--------------------------|--|--------|---|-------|-------------------|------|-------|----------------|--------------------|
| Caminos - México - Mapas | Carretera México-Laredo : mapa para el turista. -- Escala 1:500,000 | México | México : Secretaría de Agricultura y Fomento, Dirección de Geografía, Meteorología e Hidrología, | 1936. | 5 mapas pleg. col | | Mapas | Instituto Mora | (G)/380.0972 MIS.2 |
| Alarcón Cantú, Eduardo | Estructura urbana en ciudades fronterizas : Nuevo Laredo-Laredo, Reynosa-McAllen, Matamoros-Brownsville | México | Tijuana : El Colegio de la Frontera Norte, | 2000. | 231 p | | Libro | Instituto Mora | (G)/307.76 ALA.e |
| Alarcón Cantú, Eduardo | Interpretación en la estructura urbana de Laredo y Nuevo Laredo | México | Tijuana : El Colegio de la Frontera Norte, | 1997. | 96 p | | Libro | Instituto Mora | G)/307.76 ALA.i |
| Ceballos Ramírez, Manuel | La fundación de Nuevo Laredo: elementos para la interpretación de una tradición épica / Manuel Ceballos Ramírez; Pról. Octavio Herrera Pérez | México | México : Universidad Autónoma de Tamaulipas, Instituto de Investigaciones Históricas : El Colegio de la Frontera Norte : Miguel Angel | 1989. | 45 p | | Libro | Instituto Mora | (G)/970.002 MIS.47 |

INVENTARIO BIBLIOGRAFICO DEL URBANISMO MODERNAS EN MEXICO.
LA HISTORIA E IDENTIDAD DE LAS CIUDADES RECIENTES CLAVE IN403107-3
PAG.288

| AUTOR | TITULO | PAIS | EDITORIAL | AÑO | PAGINA S | OTRO | TIPO | ARCHIVO | CLASIFICACION |
|-------|--------|------|-----------|-----|-------------|------|------|---------|---------------|
| | | | Porrúa, | | | | | | |

INVENTARIO BIBLIOGRAFICO DEL URBANISMO MODERNAS EN MEXICO.
 LA HISTORIA E IDENTIDAD DE LAS CIUDADES RECIENTES CLAVE IN403107-3
 PAG.289

| AUTOR | TITULO | PAIS | EDITORIAL | AÑO | PAGINAS | OTRO | TIPO | ARCHIVO | CLASIFICACION |
|-----------------------------------|--|--------|--|-------|---------|----------------------|-------|----------------|--------------------|
| Salinas Domínguez, Manuel Ignacio | Orígenes de Nuevo Laredo | México | Ciudad Victoria, Tamaulipas : Universidad Autónoma de Tamaulipas, Instituto de Investigaciones Históricas, | 1981. | 55 p | | Libro | Instituto Mora | G)/972.126 SAL.o |
| Margulis, Mario | Desarrollo y población en la frontera norte : el caso de Reynosa | México | México : El Colegio de México, Centro de Estudios Demográficos y de Desarrollo Urbano, | 1986. | 323 p | | Libro | Instituto Mora | (G)/330.9721 MAR.d |
| Alarcón Cantú, Eduardo | Estructura urbana en ciudades fronterizas : Nuevo Laredo-Laredo, Reynosa-McAllen, Matamoros-Brownsville | México | Tijuana : El Colegio de la Frontera Norte, | 2000. | 231 p | | Libro | Instituto Mora | (G)/307.76 ALA.e |
| UNAM Maribela Miró Flaquer | Catalogo de documentos-carta de la colección Porfirio Díaz-Tamaulipas, marzo 1876-noviembre 1885. segunda parte, tesis / | México | El Autor | 1985 | 139 p. | segunda parte, tesis | Tesis | UNAM | F1233.5 M58 |

INVENTARIO BIBLIOGRAFICO DEL URBANISMO MODERNAS EN MEXICO.
 LA HISTORIA E IDENTIDAD DE LAS CIUDADES RECIENTES CLAVE IN403107-3
 PAG.290

| AUTOR | TITULO | PAIS | EDITORIAL | AÑO | PAGINAS | OTRO | TIPO | ARCHIVO | CLASIFICACION |
|--------------------------------|--|--------|---|------|---------|------|-------|---------|-----------------------|
| INAH | Catálogo nacional monumentos históricos inmuebles : Tamaulipas municipios | México | México. Instituto Nacional de Antropología e Historia | 1987 | | | Libro | UNAM | 720.97211 M6113c/1987 |
| FNL Manuel Cevallos Ramírez | La fundación de nuevo Laredo : Elementos para la interpretación de una tradición épica / | México | Porrúa | 1989 | 45 p. | | Libro | UNAM | F1391.N84 C43 |
| González de la Garza, Rodolfo | Los Laredos : historia | México | COLMEX | 1989 | | | Libro | COLMEX | 972.11 G6432l |
| Reyes Valdez, Luis Miguel | La industria maquiladora en Reynosa, Tamaulipas : aspectos socioeconómicos, 1975-1986 | México | COLMEX | 1988 | | | Libro | COLMEX | 338.4 R4578in |
| Isassi Cantú | Leyendas de Reynosa | México | COLMEX | 2002 | | | Libro | COLMEX | 398.2097211 Is76l |

INVENTARIO BIBLIOGRAFICO DEL URBANISMO MODERNAS EN MEXICO.
 LA HISTORIA E IDENTIDAD DE LAS CIUDADES RECIENTES CLAVE IN403107-3
 PAG.291

| AUTOR | TITULO | PAIS | EDITORIAL | AÑO | PAGINAS | OTRO | TIPO | ARCHIVO | CLASIFICACION |
|---|---|--------|---|------|---------|------|-------|----------------|---------------------|
| UNAM Angel Bustamante, Jazmir Ahyko. | La incidencia de la industria maquiladora la estructura urbana de una ciudad fronteriza : el caso de Reynosa | México | El Autor | 2000 | 71 p. | | Tesis | UNAM | 001-00125-A1-2000-1 |
| González Salas, Carlos | Los seis municipios conurbanos de la desembocadura del Río Pánuco : planteamiento histórico de los asentamientos humanos de Tampico, Ciudad Madero, Altamira, Tampico Alto, Pueblo Viejo, hoy Villa Cuauhtemoc y Pánuco | México | Ciudad Victoria, Tamaulipas : Universidad Autónoma de Tamaulipas, Instituto de Investigaciones Históricas | 1980 | 62 p | | Libro | Instituto Mora | (G)/333.38 GON.s |
| Salinas Domínguez, Manuel Ignacio | Orígenes de Nuevo Laredo | México | COLMEX | 1987 | | | Libro | COLMEX | 972.11 S1652or |
| Teresa Elizabeth Cueva Luna | Procesos de inserción laboral de jóvenes técnicos en la frontera norte de México el caso de Reynosa, Tamaulipas | México | CONACYT | 1999 | 149 | | Libro | COLMEX | HD6278.M62 T35 |

INVENTARIO BIBLIOGRAFICO DEL URBANISMO MODERNAS EN MEXICO.
 LA HISTORIA E IDENTIDAD DE LAS CIUDADES RECIENTES CLAVE IN403107-3
 PAG.292

| AUTOR | TITULO | PAIS | EDITORIAL | AÑO | PAGINAS | OTRO | TIPO | ARCHIVO | CLASIFICACION |
|-------------------------------------|---|--------|--|------|---------|------|-------|---------|-------------------|
| DGBN | Planificación de nuevo Laredo, Tamaulipas, 1938 XVI congreso internacional de planificación y de la habitación | México | Dirección general de bienes nacionales, 1938 | 1938 | 47 p. | | Libro | UNAM | HT155 C65 1938 |
| SCT | Problemas de conectividad en Nuevo Laredo, Tamaulipas | México | SCT | 1995 | 201 p. | | Libro | UNAM | HE216.Z7 T356 |
| CONALEP | Procesos de búsqueda de trabajo : la experiencia de técnicos CONALEP en Reynosa Tamaulipas | México | CONALEP | 1996 | | | Libro | COLMEX | 331.112 C9654p |
| Cueva Luna, Teresa Elizabeth | Problemas ambientales en la frontera de Tamaulipas con Texas, con especial alusión a la contaminación | México | | 2005 | | | Libro | COLMEX | 301.30972 S9649 |
| COLMEX Isassi Cantú, César Humberto | Reynosa : una historia que se escribe | México | | 2000 | | | Libro | COLMEX | 972.11 Is76r/2000 |

INVENTARIO BIBLIOGRAFICO DEL URBANISMO MODERNAS EN MEXICO.
 LA HISTORIA E IDENTIDAD DE LAS CIUDADES RECIENTES CLAVE IN403107-3
 PAG.293

| AUTOR | TITULO | PAIS | EDITORIAL | AÑO | PAGINAS | OTRO | TIPO | ARCHIVO | CLASIFICACION |
|--|--|--------|---|------|---------|------|----------------------|---------|-------------------|
| COLMEX | Reynosa, nuestra ciudad: historia de CD. Reynosa, Tamaulipas, versión infantil | México | | 1989 | | | Libro | COLMEX | 972.11 R4665 |
| COLMEX INEGI | Ciudad Madero, estado de Tamaulipas : cuaderno estadístico municipal | México | Instituto Nacional de Estadística, Geografía e Informática : Gobierno del Estado de Tamaulipas : Ayuntamiento Constitucional de Ciudad Madero | 1995 | | | Cuaderno Estadístico | COLMEX | 317.211 C5819 |
| COLMEX Mario Margulis y Rodolfo Tuirán | Desarrollo y población en la frontera norte : el caso de Reynosa | México | COLMEX | 1986 | 323 p. | | Libro | UNAM | HB942.T34 M37 |
| UNAM Rodolfo Tuirán | Desarrollo y población en la frontera norte : el caso de Reynosa | México | El Autor | 1986 | | | Libro | UNAM | 330.9721 M331d |

INVENTARIO BIBLIOGRAFICO DEL URBANISMO MODERNAS EN MEXICO.
 LA HISTORIA E IDENTIDAD DE LAS CIUDADES RECIENTES CLAVE IN403107-3
 PAG.294

| AUTOR | TITULO | PAIS | EDITORIAL | AÑO | PAGINAS | OTRO | TIPO | ARCHIVO | CLASIFICACION |
|---|--|--------|---|------|---------|------|------------------------|---------|---------------------|
| UNAM Leslie A. Jones Wagner | Disputed territory : Río Grande/Río Bravo, borderlands, 1838-1840 | USA | El Autor | 1998 | | | Libro | UNAM | 327.72073 W133d |
| UNAM García Gutiérrez, Reynaldo, | Don Bruno : el filósofo de Río Bravo | México | UNAM | 1993 | | | Libro | UNAM | 398.90972 G2163d |
| OSP | Estado de Tamaulipas : Obras y servicios públicos | México | México, 1959 Obras y Serv. Púb. | 1959 | 73 p. | | Libro y Cartografía | UNAM | TD29.T3 B3 |
| CONAPO | Estudio socioeconómico y demográfico del subsistema de ciudades : Nuevo Laredo-Reynosa-Matamoros | México | [México] : Consejo nacional de población, 1988. | 1988 | | | Libro | UNAM | HC138.N84 E78 |
| CONAPO | Estudio socioeconómico y demográfico del subsistema de ciudades : Nuevo Laredo-Reynosa-Matamoros | México | CONAPO | | | | Libro | UNAM | 330.97211 M6111e |
| INEGI | Espacio mapa : Reynosa | México | INEGI | 1990 | | | Mapa | UNAM | MA/1016 |
| López Castro, | El Río Bravo es charco : cancionero del migrante | México | El Autor | 1995 | | | Libro | UNAM | 784.4972 L8641r |

INVENTARIO BIBLIOGRAFICO DEL URBANISMO MODERNAS EN MEXICO.
 LA HISTORIA E IDENTIDAD DE LAS CIUDADES RECIENTES CLAVE IN403107-3
 PAG.295

| AUTOR | TITULO | PAIS | EDITORIAL | AÑO | PAGINAS | OTRO | TIPO | ARCHIVO | CLASIFICACION |
|--|---|--------|---|------|---------|-------------|-------|---------|--------------------------|
| Gustavo | | | | | | | | | |
| UNAM Castillo Romo, Juan. | Estudio urbano ferroviario de la ciudad de Nuevo Laredo, Tamaulipas | México | El Autor | 1995 | 160 p. | | Tesis | UNAM | 001-01121- C17-1995-3 |
| UNAM Laguerre Cortes Ana Georgina. | El impacto ambiental que genera la industria maquiladora de exportación en la frontera norte de México 1970-1995 : el caso de ciudad Reynosa, Tamaulipas | México | El Autor | 1998 | 73 p. | | Tesis | UNAM | 001-20421-L3- 1998-2 |
| PRI | Estado de Tamaulipas. | México | PRI | | | | Libro | UNAM | HC137.T3 I55 |
| José López portillo | Estado de Tamaulipas / | México | PRI | 1970 | 80 p. | | Libro | UNAM | F1356 L66 |
| UNAM Gabriel saldívar | Historia compendiada de Tamaulipas | México | El Autor | 1945 | 358 p. | | Libro | UNAM | F1356 S35 |
| UNAM González, Arturo | Historia de Tamaulipas. | México | | | 179 . | | Libro | UNAM | F1356 G665 |
| Zorrilla, Juan Fide | Tamaulipas : una historia compartida, 1810-1921 | México | México : Instituto de Investigaciones Dr. José María Luis Mora | 1993 | | 2 Volúmenes | | UNAM | F1356 Z676 |

INVENTARIO BIBLIOGRAFICO DEL URBANISMO MODERNAS EN MEXICO.
 LA HISTORIA E IDENTIDAD DE LAS CIUDADES RECIENTES CLAVE IN403107-3
 PAG.296

| AUTOR | TITULO | PAIS | EDITORIAL | AÑO | PAGINAS | OTRO | TIPO | ARCHIVO | CLASIFICACION |
|---|--|--------|--|------|---------|------|-------|---------|--------------------------|
| COLMEX Herrera Pérez, Octavio | Visión histórica de Reynosa | México | COLMEX | 1998 | | | Libro | COLMEX | FOL/972.11 H5656v |
| UNAM Flores Cerrillo, Jesús. | Análisis y optimización energética de la planta de destilación atmosférica de la Refinería de Ciudad Madero | México | México : El autor, | 1996 | 135 p. | | Tesis | UNAM | 001-00521-F5- 1996-3 |
| UNAM Rojas Rodríguez, Alejandro | Actividades desarrolladas en la elaboración del proyecto de almacenamiento provisional de butadieno en la Refinería de Ciudad Madero, Tamaulipas | México | Tesis Licenciatura (Ingeniero Químico)-UNAM, Facultad de Química | 1967 | 83 p. | | Tesis | UNAM | 001-00521-R4- 1967-53 |
| UNAM Paredes Toro, Salvador R.. | Estudio sobre higiene industrial en la refinería de petróleo El Águila, S.A. Ciudad Madero, Edo. de Tamaulipas | México | El Autor | | | | Tesis | UNAM | 001-01206-P6- 1937-43 |

INVENTARIO BIBLIOGRAFICO DEL URBANISMO MODERNAS EN MEXICO.
 LA HISTORIA E IDENTIDAD DE LAS CIUDADES RECIENTES CLAVE IN403107-3
 PAG.297

| AUTOR | TITULO | PAIS | EDITORIAL | AÑO | PAGINAS | OTRO | TIPO | ARCHIVO | CLASIFICACION |
|---------------------------------------|---|--------|----------------------|-------|---------|-----------------------------|---|---------|----------------------|
| CHIAPAS | | | | | | | | | |
| Fondo Nacional de Fomento al Turismo | Plan maestro de desarrollo turístico de Palenque, Estado de Chiapas | México | FONATUR | 1997. | 110 p. | Resumen ejecutivo. | Desarrollo turístico - Chiapas - Palenque | SEDESOL | 711.557 1997-CHIS-41 |
| Fondo Nacional de Fomento al Turismo | Proyecto ejecutivo de la vialidad y acceso de Palenque, Estado de Chiapas. | México | FONATUR | 1997 | 98 p. | Memoria y resumen ejecutivo | Transportes - Chiapas - Palenque | SEDESOL | 711.8 1997-CHIS-42 |
| Chiapas (Estado). Gobierno | Carta urbana de Palenque 1997, Chiapas. | México | Chiapas: el gobierno | 1997. | | Plano. Actualización. | Desarrollo urbano - Chiapas - Palenque | SEDESOL | 711.41 1997-CHIS-55 |
| Fondo Nacional de Fomento al Turismo. | Plan maestro del centro integralmente planeado de Palenque, Cascadas de Agua Azul, Chiapas. | México | FONATUR | 2000 | 15 p. | | Desarrollo urbano - Chiapas - Palenque | SEDESOL | 711.558 2000-CHIS-61 |
| Chiapas (Estado). | Carta urbana de Palenque, Chiapas. | México | Chiapas: el gobierno | 1990 | | Plano. | Desarrollo urbano - Chiapas - | SEDESOL | 711.41 1990-CHIS-71 |

INVENTARIO BIBLIOGRAFICO DEL URBANISMO MODERNAS EN MEXICO.
 LA HISTORIA E IDENTIDAD DE LAS CIUDADES RECIENTES CLAVE IN403107-3
 PAG.298

| AUTOR | TITULO | PAIS | EDITORIAL | AÑO | PAGINAS | OTRO | TIPO | ARCHIVO | CLASIFICACION |
|----------------------------|--|--------|----------------------|-------|-----------------|---|--|---------|--------------------------|
| | | | | | | | Palenque | | |
| Chiapas (Estado). Gobierno | Plan de desarrollo urbano del centro de población de Palenque, Chiapas. | México | Chiapas: el gobierno | s/f. | | Disco con documento y 11 planos. | Desarrollo urbano - Chiapas - Palenque | SEDESOL | 711.41 CHIS-113 |
| Chiapas (Estado). Gobierno | Plan de desarrollo urbano de Reforma, Chiapas. | México | Chiapas: el gobierno | 1984 | 3 v.; 10 planos | Vol. 1.- Antecedentes; Vol. 2.- Resumen ejecutivo; Vol. 3.- Anexo gráfico: 10 planos. | Desarrollo urbano - Chiapas - Reforma | SEDESOL | 711.43 1984-CHIS-25 |
| Chiapas (Estado) Gobierno | Carta urbana de Reforma, Chiapas 1998. | México | Chiapas: el gobierno | 1998. | | Plano. | Desarrollo urbano - Chiapas - Reforma | SEDESOL | 711.41 1998-CHIS-91 |
| Chiapas (Estado). Gobierno | Programa de desarrollo urbano de centro de población de Reforma, Chiapas | México | Chiapas: el gobierno | 1998. | | Disco compacto con documento y planos | Desarrollo urbano - Chiapas - Reforma | SEDESOL | 711.43 1998-CHIS-140 |
| SECTUR | Estudios realizados [CD-ROM] : CIP Palenque | México | SECTUR | | | | CD-ROM | SECTUR | 380.1459172 F65 P35 |
| SECTUR | Proyecto ejecutivo de los enfoques "Cabeza Palenque", "Madre Chol" | México | SECTUR | | | | CD-ROM | SECTUR | 380.1459172 F65 D36 No.8 |

INVENTARIO BIBLIOGRAFICO DEL URBANISMO MODERNAS EN MEXICO.
 LA HISTORIA E IDENTIDAD DE LAS CIUDADES RECIENTES CLAVE IN403107-3
 PAG.299

| AUTOR | TITULO | PAIS | EDITORIAL | AÑO | PAGINAS | OTRO | TIPO | ARCHIVO | CLASIFICACION |
|---|--|--------|--|-----------|---------|--------------------------|------------------|----------------|------------------------|
| | y vialidades conexas del desarrollo turístico de Palenque, Chiapas. [CD ROM] | | | | | | | | |
| SECTUR | Una vista a... : Palenque | México | México : JGH Editores , 1998 | 1998 | 31 p. | | Guía Turística | SECTUR | 972.00296 M55 P35 1998 |
| Infante, Gonzalo | Ciudades mayas [| México | México : Instituto Nacional de Antropología e Historia : C-Producciones | , [1996]. | | Disponible en casete VHS | video grabación] | Instituto Mora | (VV)/972.00497 CIU.m |
| Mellanes Castellanos, Esdras | Monografía de Palenque | México | Tuxtla Gutiérrez, Chiapas : Departamento de Prensa y Turismo, Sección Autográfica, | 1951. | 22 p., | | Libro | Instituto Mora | (G)/930.102 MIS.6 |
| La Renaudière, Philippe Francois Lasnon de, | Palenque | México | [México : Tipografía Económica,]. | 1909? | 19 p. | | Libro | Instituto Mora | (G)/930.102 MIS.4 |

INVENTARIO BIBLIOGRAFICO DEL URBANISMO MODERNAS EN MEXICO.
 LA HISTORIA E IDENTIDAD DE LAS CIUDADES RECIENTES CLAVE IN403107-3
 PAG.300

| AUTOR | TITULO | PAIS | EDITORIAL | AÑO | PAGINAS | OTRO | TIPO | ARCHIVO | CLASIFICACION |
|--------------------------|--|--------|---|------------|-----------|--------------------|------------------|----------------|-------------------|
| Infante, Gonzalo, dir. | Palenque: el explorador. Monte Albán : uno muerte | México | México : Consejo Nacional para la Cultura y las Artes : Instituto Nacional de Antropología e Historia : Instituto Mexicano de Cinematografía, | 1991-1992. | | 1 casete (60 min.) | video grabación] | Instituto Mora | (VV)/972 PAL.e |
| Hardy, Arnulfo | Palenque : pasado y presente : monografía | México | Tuxtla Gutiérrez, Chiapas : Gobierno del Estado de Chiapas | 1985. | 96 p | | Libro | Instituto Mora | G)/972.756 HAR.p |
| González Medrano, Héctor | Palenque en la historiografía mexicana del siglo XIX | México | México : H. González Medrano, 1995. | 1995. | 115 h | | Tesis | Instituto Mora | (T)/972.756 GON.p |
| Sejourne, Laurret | Palenque : una ciudad maya | México | México : Fondo de Cultura Económica, | 1952. | 86, [2] p | | Libro | Instituto Mora | (G)/972.756 SEJ.p |

INVENTARIO BIBLIOGRAFICO DEL URBANISMO MODERNAS EN MEXICO.
 LA HISTORIA E IDENTIDAD DE LAS CIUDADES RECIENTES CLAVE IN403107-3
 PAG.301

| AUTOR | TITULO | PAIS | EDITORIAL | AÑO | PAGINA S | OTRO | TIPO | ARCHIVO | CLASIFICACION |
|---|---|---------|-----------------------------|-------|--------------------------|--------------------|---|---------|---------------------|
| MICHOACAN | | | | | | | | | |
| Michoacán (Estado). Gobierno | Plan sectorial de vialidad y transporte para el área metropolitana de Lázaro Cárdenas, Michoacán. | México | Michoacán: el gobierno | 1980. | 31 p.; incluye 2 planos. | Versión abreviada. | Transportes - Michoacán - Lázaro Cárdenas | SEDESOL | 711.7 1980-MICH-26 |
| Michoacán (Estado). Gobierno | Plan sectorial de vialidad y transporte para el área metropolitana de Lázaro Cárdenas, Michoacán. | México | Michoacán: el gobierno | 1980. | 31 p.; incluye 2 planos. | Versión abreviada. | Transportes - Michoacán - Lázaro Cárdenas | SEDESOL | 711.7 1980-MICH-26 |
| Michoacán. Subsecretaría de Puertos y Marina Mercante. Dirección General de Obras Marítimas | Puerto industrial Lázaro Cárdenas, Michoacán. | México | Michoacán: la subsecretaría | 1982. | | 4 planos | Desarrollo urbano - Michoacán - Lázaro Cárdenas | SEDESOL | 711.52 1982-MICH-37 |
| Secretaría de | Carta urbana de Lázaro Cárdenas, Michoacán. | México. | SEDUE | 1985. | | Plano. | Desarrollo urbano - | SEDESOL | 711.41 1985-MICH-40 |

INVENTARIO BIBLIOGRAFICO DEL URBANISMO MODERNAS EN MEXICO.
 LA HISTORIA E IDENTIDAD DE LAS CIUDADES RECIENTES CLAVE IN403107-3
 PAG.302

| AUTOR | TITULO | PAIS | EDITORIAL | AÑO | PAGINAS | OTRO | TIPO | ARCHIVO | CLASIFICACION |
|---|---|---------|------------------------|-------|---------|---|--|---------|---------------------|
| Desarrollo Urbano y Ecología. | | | | | | | Michoacán - Lázaro Cárdenas | | |
| Administración Portuaria Integral de Lázaro Cárdenas, S.A., de C.V. | Programa maestro de desarrollo del puerto de Lázaro Cárdenas, Michoacán. | México | Lázaro Cárdenas: API | 1994. | 110 p. | | Puertos - Michoacán - Lázaro Cárdenas | SEDESOL | 711.76 1994-MICH-54 |
| Michoacán (Estado). Gobierno | Programa de desarrollo integral de Lázaro Cárdenas, Michoacán. | México | Michoacán: el gobierno | 1998. | 20 p. | | | SEDESOL | 711.76 1998-MICH-55 |
| Administración Portuaria Integral de Lázaro Cárdenas, S.A. de C.V. | Programa maestro de desarrollo del puerto industrial y comercial Lázaro Cárdenas, Michoacán | México | Lázaro Cárdenas: API | 2000. | 180 p. | | Puertos - Michoacán - Lázaro Cárdenas | SEDESOL | 711.76 2000-MICH-56 |
| Secretaría de Desarrollo Urbano y | Plan de desarrollo urbano de Ciudad Lázaro Cárdenas, Michoacán. | México. | SEDUE | 1990. | | 3 v.; 15 planos. Vol. 1.- Actualización | Desarrollo urbano - Michoacán - Lázaro | SEDESOL | 711.43 1990-MICH-60 |

INVENTARIO BIBLIOGRAFICO DEL URBANISMO MODERNAS EN MEXICO.
 LA HISTORIA E IDENTIDAD DE LAS CIUDADES RECIENTES CLAVE IN403107-3
 PAG.303

| AUTOR | TITULO | PAIS | EDITORIAL | AÑO | PAGINA S | OTRO | TIPO | ARCHIVO | CLASIFICACION |
|--|--|--------|---------------------------|-------|---|--|---|---------|--------------------------|
| Ecología. | | | | | | ; Vol. 2.- Antecedentes ; Vol. 3.- Anexo gráfico: 15 planos. | Cárdenas | | |
| Michoacán (Estado). Gobierno | Plan director de desarrollo urbano de Lázaro Cárdenas, Michoacán. | México | Michoacán: el gobierno | 1993. | 85 p. incluye plano; b/n, Escala 1:20,000. | | Desarrollo urbano - Michoacán - Lázaro Cárdenas | SEDESOL | 711.43 1993- MICH-89 |
| Administración Portuaria Integral de Lázaro Cárdenas, S.A. de C.V. | Programa maestro de desarrollo portuario 2004-2010, Lázaro Cárdenas, Michoacán. | México | Lázaro Cárdenas: API | 2004. | 20 p. | | Desarrollo urbano - Michoacán - Lázaro Cárdenas | SEDESOL | 711.76 2004- MICH-99 |
| Administración Portuaria Integral de Lázaro Cárdenas, S.A. de | Programa maestro de desarrollo portuario 2005-2010, Lázaro Cárdenas, Michoacán. | México | Lázaro Cárdenas: API | 2005. | | Disco compacto con 9 documentos. ISBN:spa Vol. 1.- Documento | Desarrollo urbano - Michoacán - Lázaro Cárdenas | SEDESOL | 711.76 2005- MICH-103 |

INVENTARIO BIBLIOGRAFICO DEL URBANISMO MODERNAS EN MEXICO.
 LA HISTORIA E IDENTIDAD DE LAS CIUDADES RECIENTES CLAVE IN403107-3
 PAG.304

| AUTOR | TITULO | PAIS | EDITORIAL | AÑO | PAGINAS | OTRO | TIPO | ARCHIVO | CLASIFICACION |
|-------|--------|------|-----------|-----|---------|--|------|---------|---------------|
| C.V. | | | | | | del Programa Vol. 2.- Modelo de demanda y proyecciones Vol. 3.- Márgenes de inversión; Vol. 4.- Programa de inversión; Vol. 5.- Análisis de rendimientos operativos; Vol. 6.- Tarifas de infraestructur a y puerto de EE.UU.; Vol. 7.- Análisis de FODA; Vol. 8.- Terminal de Contenedores ; Vol. 8.- Información Técnica- | | | |

INVENTARIO BIBLIOGRAFICO DEL URBANISMO MODERNAS EN MEXICO.
 LA HISTORIA E IDENTIDAD DE LAS CIUDADES RECIENTES CLAVE IN403107-3
 PAG.305

| AUTOR | TITULO | PAIS | EDITORIAL | AÑO | PAGINAS | OTRO | TIPO | ARCHIVO | CLASIFICACION |
|---|--|--------|---|-------|---------|--|---|-------------------|---------------------------------|
| | | | | | | Hutchinson; Vol. 9.- Plano uso de suelo. | | | |
| Michoacán (Estado). Gobierno. H. Ayuntamiento de Múgica. | Plan director de desarrollo urbano de Nueva Italia de Ruiz, Municipio de Múgica, Michoacán. | México | Michoacán: el gobierno | 1984. | | 2 v.; 11 planos. Vol. 1.- Plan director; Vol. 2.- Anexo gráfico: 11 planos | Desarrollo urbano - Michoacán - Múgica | SEDESOL | 711.43 1984- MICH-34 |
| COLMEX Garza Villarreal, Gustavo, | Concentración industrial en la ciudad de México y la región centro del país, 1930- 1985 | México | | 1945 | 105 p. | | Libro | COLMEX | 330.972 E195/v.20/no.2 -3 |
| COLMEX Gustavo Garza | Desconcentración, tecnología y localización industrial en México : Los parques y ciudades industriales, 1953-1988 / | México | COLMEX | 1992 | 457 p. | | Libro | UNAM | HC79.D5 G37 |
| (G)/304.6 DIN.de | Dinámica de la población en la región de la desembocadura del Río Balsas | México | Ciudad Lázaro Cárdenas, Michoacán : Banco Nacional de Obras y Servicios | 1976. | 167 p | | Libro | Instituto Mora | (G)/304.6 DIN.de |

INVENTARIO BIBLIOGRAFICO DEL URBANISMO MODERNAS EN MEXICO.
 LA HISTORIA E IDENTIDAD DE LAS CIUDADES RECIENTES CLAVE IN403107-3
 PAG.306

| AUTOR | TITULO | PAIS | EDITORIAL | AÑO | PAGINAS | OTRO | TIPO | ARCHIVO | CLASIFICACION |
|----------------------------|--|--------|--|-------|---------|------|-------|-------------------|---------------------|
| | | | Públicos, Fideicomiso, | | | | | | |
| Glantz, Susana | El ejido colectivo de Nueva Italia | México | México : Instituto Nacional de Antropología e Historia, Centro de Investigaciones Superiores : Secretaría de Educación Pública 1974. | 1974. | 1974. | | Libro | Instituto Mora | (G)/333.32 GLA.e |
| Reyes Pérez, Roberto | Lombardía y Nueva Italia en la reforma agraria | México | México : Instituto Nacional de Antropología e Historia, Centro de Investigaciones Superiores : Secretaría de Educación Pública 1974. | 1974. | 40 p | | Libro | Instituto Mora | (G)/333.32 MIS.7 |

COLIMA

| | | | | | | | | | |
|---|---|--------|-------|------|------------------------------------|--|--|---------|-----------------------|
| Secretaría de Desarrollo Urbano y | Plan parcial de la zona industrial de Manzanillo, Colima. | México | SEDUE | 1986 | 157 p.; incluye 13 planos | | Desarrollo urbano - Colima - Manzanillo | SEDESOL | 711.43 1986- COL-1 |
|---|---|--------|-------|------|------------------------------------|--|--|---------|-----------------------|

INVENTARIO BIBLIOGRAFICO DEL URBANISMO MODERNAS EN MEXICO.
 LA HISTORIA E IDENTIDAD DE LAS CIUDADES RECIENTES CLAVE IN403107-3
 PAG.307

| AUTOR | TITULO | PAIS | EDITORIAL | AÑO | PAGINAS | OTRO | TIPO | ARCHIVO | CLASIFICACION |
|--|--|--------|-------------------------|-------|--------------------------|---|---|---------|--------------------|
| Ecología. Secretaría de Desarrollo Urbano y Ecología | Evaluación ecológica para promover la rehabilitación de La Laguna de Cuyutlán, Manzanillo, Colima. | México | SEDUE | 1982 | 2 v.; incluye 4 planos. | Vol. 1.- Evaluación; Vol. 2.- Estudio para la rehabilitación | Ecología - Colima - Manzanillo | SEDESOL | 711.42 1982-COL-7 |
| Colima (Estado). Gobierno. H. Ayuntamiento de Manzanillo | Plan director urbano del centro de población de Manzanillo, Colima. | México | Colima: el gobierno | 1981 | 200 p incluye 42 planos. | Versión amplia. | Desarrollo urbano - Colima - Manzanillo | SEDESOL | 711.43 1981-COL-9 |
| Sánchez Arquitectos y Asociados, S.C. | Programa parcial de desarrollo urbano Miramar, Bahía de Santiago, Manzanillo, Colima. | México | México: los consultores | 1991. | 5 v.; planos. | Vol. 1.- Instrumento, vialidad y poligonales; Vol. 2.- Ecología; Vol. 3.- Infraestructura hidráulica y sanitaria; Vol. 4.- Análisis y | Desarrollo urbano - Colima - Manzanillo | SEDESOL | 711.43 1991-COL-11 |

INVENTARIO BIBLIOGRAFICO DEL URBANISMO MODERNAS EN MEXICO.
 LA HISTORIA E IDENTIDAD DE LAS CIUDADES RECIENTES CLAVE IN403107-3
 PAG.308

| AUTOR | TITULO | PAIS | EDITORIAL | AÑO | PAGINAS | OTRO | TIPO | ARCHIVO | CLASIFICACION |
|---|---|--------|---------------------------|-------|--------------------------|--|---|---------|---------------------|
| | | | | | | observaciones; Vol. 5.- Anexo gráfico. | | | |
| Colima (Estado). Gobierno | Programa parcial del Centro Histórico de Manzanillo, Colima. | México | Colima: Periódico Oficial | 1998 | 34 p.; incluye 4 planos. | Periódico Oficial No. 12 de fecha 21 de marzo de 1998. | Centro histórico - Colima - Manzanillo | SEDESOL | 711.5 1998- COL-12 |
| Secretaría de Asentamientos Humanos y Obras Públicas. | Plan regional de desarrollo urbano zona prioritaria conurbada de Manzanillo-Barra de Navidad, Colima. | México | SAHOP | 1979 | 119 p. | | Desarrollo urbano - Colima - Manzanillo | SEDESOL | 711.43 1979- COL-16 |
| Secretaría de Asentamientos Humanos y Obras Públicas. | Ecoplán del Municipio de Manzanillo, Colima. | México | SAHOP | 1980. | | Plano de Ecología - Colima - Manzanillo | | SEDESOL | 711.3 1980- COL-17 |
| Secretaría de Asentamientos Humanos y Obras Públicas. | Plan de ordenación de la zona conurbada de Manzanillo-Barra de Navidad, Colima. | México | SAHOP | 1981 | 7 v.; incluye planos. | Vol. 1.- Versión abreviada; Vol. 2 y 3.- | Desarrollo urbano - Colima - Manzanillo | SEDESOL | 711.43 1981- COL-22 |

INVENTARIO BIBLIOGRAFICO DEL URBANISMO MODERNAS EN MEXICO.
 LA HISTORIA E IDENTIDAD DE LAS CIUDADES RECIENTES CLAVE IN403107-3
 PAG.309

| AUTOR | TITULO | PAIS | EDITORIAL | AÑO | PAGINAS | OTRO | TIPO | ARCHIVO | CLASIFICACION |
|---------------------------|---|--------|---------------------------|-------|--------------------------|---|---|---------|--------------------|
| Humanos y Obras Públicas. | | | | | | Bases; Vol.4.- Nivel normativo; Vol. 5.- Nivel Instrumental; Vol. 6.- Nivel estratégico; Vol. 7.- Anexo gráfico: 112 planos. | Desarrollo urbano - Colima - Barra de Navidad | | |
| Colima (Estado). Gobierno | Plan director urbano de la Ciudad de Manzanillo, Colima: Actualización | México | Colima: Periódico Oficial | 1993 | 50 p.; incluye 3 planos. | Periódico Oficial No. 33 de fecha 14 de agosto de 1993. | Desarrollo urbano - Colima - Manzanillo | SEDESOL | 711.43 1993-COL-23 |
| Colima (Estado). Gobierno | Decretos que fijan los límites del centro de población de Manzanillo y aprueba el Plan director urbano de la ciudad conurbada de Colima-Villa de Álvarez. | México | Colima: Periódico Oficial | 1983. | 2 v. | Vol. 1.- Plan director urbano: Vol. 2.- Límites de centro de población. Periódicos Oficiales No. 19 y 29 de fecha 7 de mayo y 16 de julio de 1983 | Desarrollo urbano - Colima - Manzanillo Desarrollo urbano - Colima - Villa de Álvarez | SEDESOL | 341.42 1983-COL-24 |

INVENTARIO BIBLIOGRAFICO DEL URBANISMO MODERNAS EN MEXICO.
 LA HISTORIA E IDENTIDAD DE LAS CIUDADES RECIENTES CLAVE IN403107-3
 PAG.310

| AUTOR | TITULO | PAIS | EDITORIAL | AÑO | PAGINAS | OTRO | TIPO | ARCHIVO | CLASIFICACION |
|--|--|--------|---------------------|-------|------------------------|--|--|---------|--------------------|
| Colima (Estado). Gobierno. H. Ayuntamiento de Manzanillo | Rehabilitación de las áreas habitacionales de los cerros del este de Manzanillo y de los cerros de Santiago, Colima. | México | Colima: el gobierno | 1982 | 18 p.; incluye planos. | Vivienda - Colima - Santiago | Desarrollo urbano - Colima - Manzanillo | SEDESOL | 711.59 1982-COL-30 |
| Secretaría de Desarrollo Urbano y Ecología | Anteproyecto arquitectónico axonométrico del Puerto Turístico de Manzanillo, Colima. | México | SEDUE | 1987 | 16 planos. | | Desarrollo turístico - Colima - Manzanillo | SEDESOL | 711.41 1987-COL-31 |
| Secretaría de Asentamientos Humanos y Obras Públicas. | Sistema de información para el desarrollo urbano de centros de población del Estado de Colima. | México | SAHOP | 1979. | 495 p | | Desarrollo urbano - Colima | SEDESOL | 711.1 1979-COL-32 |
| Administración Portuaria Integral, S.A. de C.V. | Reactivación económica y social del centro de la Ciudad de Manzanillo, Colima. | México | Colima: API | 1997. | 31 p | Antecedentes sobre los terrenos de propiedad federal, ubicados en el recinto | Puertos - Colima - Manzanillo | SEDESOL | 711.14 1997-COL-34 |

INVENTARIO BIBLIOGRAFICO DEL URBANISMO MODERNAS EN MEXICO.
 LA HISTORIA E IDENTIDAD DE LAS CIUDADES RECIENTES CLAVE IN403107-3
 PAG.311

| AUTOR | TITULO | PAIS | EDITORIAL | AÑO | PAGINAS | OTRO | TIPO | ARCHIVO | CLASIFICACION |
|---|--|--------|---------------------|-------|------------------------|---|---|---------|--------------------|
| | | | | | | portuario de Manzanillo, en concesión a la Administración Portuaria Integral (API). | | | |
| Colima (Estado). Gobierno. H. Ayuntamiento Constitucional de Manzanillo | Proyecto de remodelación del Centro Histórico de Manzanillo, Colima. | México | Colima: el gobierno | 1995 | 18 p.; incluye planos. | | Centro histórico - Colima - Manzanillo | SEDESOL | 711.5 1995-COL-35 |
| Comisión de Conurbación de Manzanillo-Barra de Navidad | Rehabilitación de las áreas habitacionales en los cerros de la Ciudad de Manzanillo, Colima. | México | Colima: COCOMABA | 1980. | 21 p.; 19 planos. | | Desarrollo Urbano - Colima - Manzanillo | SEDESOL | 711.59 1980-COL-36 |
| Colima (Estado). Gobierno | Diagnóstico y políticas para el desarrollo integral de la población | México | Colima: el gobierno | 1982. | 3 v. | Vol. 1.- Análisis global; Vol. | Desarrollo urbano - Colima | SEDESOL | 711.12 1982-COL-37 |

INVENTARIO BIBLIOGRAFICO DEL URBANISMO MODERNAS EN MEXICO.
 LA HISTORIA E IDENTIDAD DE LAS CIUDADES RECIENTES CLAVE IN403107-3
 PAG.312

| AUTOR | TITULO | PAIS | EDITORIAL | AÑO | PAGINAS | OTRO | TIPO | ARCHIVO | CLASIFICACION |
|---|---|--------|-------------|-------|---------|--|--------------------------------|---------|--------------------|
| | rural dispersa en una zona de rápido crecimiento en Colima. | | | | | 2.- Monografías de las localidades de los municipios de Manzanillo, Minatitlán y Cuautitlán; Vol. 3.- Monografías de las localidades del Municipio de la Huerta. | | | |
| Secretaría de Asentamientos Humanos y Obras Públicas. | Evaluación ecológica del estero de Tapeixtles, Manzanillo, Colima. | México | SAHOP | 1982. | | 25 p | Ecología - Colima - Manzanillo | SEDESOL | 711.42 1982-COL-39 |
| Administración Portuaria Integral de | Programa maestro de desarrollo de Puerto de Manzanillo 2000-2010, Colima. | México | Colima: API | 2000 | | 80 p.; incluye plano. | Puertos - Colima - Manzanillo | SEDESOL | 711.76 2000-COL-41 |

INVENTARIO BIBLIOGRAFICO DEL URBANISMO MODERNAS EN MEXICO.
 LA HISTORIA E IDENTIDAD DE LAS CIUDADES RECIENTES CLAVE IN403107-3
 PAG.313

| AUTOR | TITULO | PAIS | EDITORIAL | AÑO | PAGINAS | OTRO | TIPO | ARCHIVO | CLASIFICACION |
|---|--|--------|-----------|------|-------------------------|------|--|---------|--------------------|
| Manzanillo, S.A. de C.V. | | | | | | | | | |
| Secretaría de Desarrollo Urbano y Ecología. Dirección General de Desarrollo Urbano. | Proyecto de desarrollo del puerto turístico de Manzanillo, Colima. | México | SEDUE | 1987 | 320 p.; incluye planos. | | Desarrollo turístico - Colima - Manzanillo | SEDESOL | 711.76 1987-COL-42 |

INVENTARIO BIBLIOGRAFICO DEL URBANISMO MODERNAS EN MEXICO.
 LA HISTORIA E IDENTIDAD DE LAS CIUDADES RECIENTES CLAVE IN403107-3
 PAG.314

| AUTOR | TITULO | PAIS | EDITORIAL | AÑO | PAGINAS | OTRO | TIPO | ARCHIVO | CLASIFICACION |
|--|---|--------|---------------------|-------|---------|--|---|---------|--------------------|
| Colima (Estado). Gobierno | Plan de desarrollo urbano del área metropolitana de Manzanillo, Colima: carta urbana. | México | Colima: el gobierno | 1990 | | | Plano. | SEDESOL | 711.41 1990-COL-43 |
| Colima (Estado). Gobierno. H. Ayuntamiento de Manzanillo | Esquema de servicios rurales mínimos para Camotlán de Miraflores, Manzanillo, Colima. | México | Colima: el gobierno | 1985. | 45 p | | Desarrollo rural - Colima - Manzanillo | SEDESOL | 711.6 1985-COL-46 |
| Secretaría de Desarrollo Urbano y Ecología. | Proyecto ejecutivo de Malecón Lacustre y desarrollo urbano en La Laguna de Cuyutlán Manzanillo, Colima. | México | SEDUE | 1984. | 90 p. | Memoria de cálculo del proyecto del Malecón. | Desarrollo urbano - Colima - Manzanillo | SEDESOL | 711.43 1984-COL-47 |
| Colima (Estado). Gobierno. H. Ayuntamiento de Manzanillo | Proyecto para la rehabilitación del Estero Valle de las Garzas, Manzanillo. Plan director urbano del centro de población de Manzanillo, Colima. | México | Colima: el gobierno | s/f. | 25 p. | | Desarrollo urbano - Colima - Manzanillo | SEDESOL | 711.43 COL-48 |

INVENTARIO BIBLIOGRAFICO DEL URBANISMO MODERNAS EN MEXICO.
 LA HISTORIA E IDENTIDAD DE LAS CIUDADES RECIENTES CLAVE IN403107-3
 PAG.315

| AUTOR | TITULO | PAIS | EDITORIAL | AÑO | PAGINAS | OTRO | TIPO | ARCHIVO | CLASIFICACION |
|--|---|--------|---------------------|-------|---------|---|---|---------|----------------------|
| Secretaría de Desarrollo Urbano y Ecología. Subsecretaría de Ecología. | Proyecto de ordenamiento ecológico de la zona metropolitana de la Ciudad de Manzanillo, Colima. | México | SEDUE | s/f. | 55 p. | | Ecología - Colima - Manzanillo | SEDESOL | 711.42 COL-49 |
| Comisión de Conurbación de Manzanillo-Barra de Navidad. | Módulos de equipamiento turístico: franja costera de Colima. | México | Colima: COCOMABA | 1980. | 63 p. | | Desarrollo turístico - Colima - Manzanillo - Barra de Navidad | SEDESOL | 711.558 1980- COL-50 |
| Colima (Estado). Gobierno | Plan de desarrollo urbano de Manzanillo, Colima. Plan director urbano. | México | Colima: el gobierno | 1983 | | Plano. | Desarrollo urbano - Colima - Manzanillo | SEDESOL | 711.41 1983- COL-53 |
| Colima (Estado). Gobierno. H. Ayuntamiento de Manzanillo | Plan director urbano del centro de población de Manzanillo, Colima | México | Colima: el gobierno | 1982. | | Vol. 1.- Versión abreviada; Vol. 2.- Anexo gráfico; Vol. 3.- Periódico oficial No. 10 | Desarrollo urbano - Colima - Manzanillo | SEDESOL | 711.43 1982- COL-56 |

INVENTARIO BIBLIOGRAFICO DEL URBANISMO MODERNAS EN MEXICO.
 LA HISTORIA E IDENTIDAD DE LAS CIUDADES RECIENTES CLAVE IN403107-3
 PAG.316

| AUTOR | TITULO | PAIS | EDITORIAL | AÑO | PAGINAS | OTRO | TIPO | ARCHIVO | CLASIFICACION |
|---|--|--------|---------------------|-------|----------------------------|---|---|---------|-----------------------|
| | | | | | | de fecha 5 de marzo de 1983 que reforma el Plan Director. 3 v.; planos. | | | |
| Secretaría de Asentamientos Humanos y Obras Públicas. | Información general para el Plan de ordenación territorial de la zona conurbada de Manzanillo-Barra de Navidad, Colima | México | SAHOP | 1978. | 28 p. | | Desarrollo urbano - Colima - Manzanillo | SEDESOL | 711.43 1978-COL-58 |
| Secretaría de Asentamientos Humanos y Obras Públicas. | Plan de desarrollo urbano para la zona metropolitana de la Ciudad de Manzanillo, Colima. | México | SAHOP | 1978. | 345 p. | | Desarrollo urbano - Colima - Manzanillo | SEDESOL | 711.43 1978-COL-59 |
| Colima (Estado). Gobierno | Reglamentación del desarrollo urbano de centro de población de Manzanillo, Colima. | México | Colima: el gobierno | 1986. | 150 p.; incluye 21 planos. | | Desarrollo urbano - Colima - Manzanillo | SEDESOL | 342.02636 1986-COL-66 |
| Colima | Plano de desarrollo | México | Colima: el gobierno | 2000. | | Disco | Desarrollo | SEDESOL | 711.43 2000- |

INVENTARIO BIBLIOGRAFICO DEL URBANISMO MODERNAS EN MEXICO.
 LA HISTORIA E IDENTIDAD DE LAS CIUDADES RECIENTES CLAVE IN403107-3
 PAG.317

| AUTOR | TITULO | PAIS | EDITORIAL | AÑO | PAGINAS | OTRO | TIPO | ARCHIVO | CLASIFICACION |
|--|---|--------|---|-------|--------------------------------|----------|--------------------------------------|---------|-------------------------|
| (Estado). Gobierno | urbano de Manzanillo, Colima. | | | | | compacto | urbano - Colima - Manzanillo | | COL-74 |
| Secretaría de Desarrollo Urbano y Ecología. | Estudio para la rehabilitación de La Laguna de Cuyutlán, Manzanillo, Colima. | México | SEDUE | 1982. | 20 p.; incluye 4 planos. | | Ecología - Colima - Manzanillo | SEDESOL | 711.42 1982- COL-76 |
| BSAHOP | Capitulo de reservas territoriales para el plan de desarrollo urbano del centro de población Manzanillo, Colima | México | SAHOP | 1979 | 65 p. | | Libro | UNAM | HT169.M42 C6 |
| DGRT | Determinación de zonas aptas para constituirse como reservas territoriales en la zona metropolitana de Manzanillo, Colima y su área de influencia | México | México: Dirección General de Reservas Territoriales, [19-- ?] | 19.. | 134 p. | | Libro | UNAM | QH77.M4 D47 |
| SAHOP | Diagnostico pronostico de emergencias urbanas de la zona conurbana Manzanillo Barra de Navidad | México | Secretaria de Asentamientos Humanos y Obras Publicas | | 84 p. | | Libro | UNAM | QE535.2M6 D53 |
| UNAM Larios | Estudio para la prevención de desastres | México | El Autor | 1987 | 108 p. | | Tesis | UNAM | 105-805002- L1-1987- |

INVENTARIO BIBLIOGRAFICO DEL URBANISMO MODERNAS EN MEXICO.
 LA HISTORIA E IDENTIDAD DE LAS CIUDADES RECIENTES CLAVE IN403107-3
 PAG.318

| AUTOR | TITULO | PAIS | EDITORIAL | AÑO | PAGINA S | OTRO | TIPO | ARCHIVO | CLASIFICACION |
|---------------------------------------|---|--------|---|------|-------------|------|----------------|---------|---------------------|
| Chávez, Gilberto Miguel. | en los asentamientos humanos de la zona metropolitana de Manzanillo | | | | | | | | |
| UNAM García Fernández, Jesús. | Estudio socioeconómico de la región de Manzanillo, Colima | México | El Autor | 1980 | 127 p. | | Tesis | UNAM | 001-01026-G1-1980-1 |
| INEGI | Guía turística de manzanillo, colima | México | INEGI | 1992 | 74 p. | | Guía turística | UNAM | F1391.M316 G85 |
| UNAM, Castillo Hernández, Gerardo. | Imagen urbana perimetro central Manzanillo Colima | México | El Autor | 1986 | 100 p. | | Tesis | UNAM | 001-40121-C5-1986- |
| SAHOP | Lineamientos de acción a corto plazo para la zona metropolitana de Manzanillo, Colima : opciones de desarrollo | México | Secretaria de Asentamientos Humanos y Obras Publicas, | 1990 | 97 p. | | Libro | UNAM | HT169.M42 M35 |
| UNAM Zamudio Cruz, Víctor Hugo. | La importancia de la modernización del Puerto de Manzanillo para el desarrollo del comercio exterior mexicano en la cuenca del Pacifico (1994-2000) | México | El Autor | 2005 | 151 p. | | Libro | UNAM | 001-40421-Z1-2005 |

INVENTARIO BIBLIOGRAFICO DEL URBANISMO MODERNAS EN MEXICO.
 LA HISTORIA E IDENTIDAD DE LAS CIUDADES RECIENTES CLAVE IN403107-3
 PAG.319

| AUTOR | TITULO | PAIS | EDITORIAL | AÑO | PAGINA S | OTRO | TIPO | ARCHIVO | CLASIFICACION |
|-------------------------------------|---|--------|---|------|-------------|------|-----------------------|---------|-------------------------|
| SEDEMA | MANZANILLO 13Q- H(6)N19 00'-W104 00'/ O 30' X O 40'. | México | México. Secretaria de la Defensa Nacional. Departamento Cartográfico Militar | | | | FOTOMET RIA | UNAM | G4414.M36 M4 |
| UNAM Bolio Oses, Jorge A.. | Manzanillo integración regional y política territorial | México | El Autor | 1981 | 254 p. | | Tesis | UNAM | 001-00423-B5- 1981-1 |
| SAHGEC | Plan de desarrollo urbano para la zona metropolitana de manzanillo, colima / Gobierno del estado de colima, h. ayuntamiento de manzanillo | México | Subsecretaria de asentamientos humanos : Gobierno del estado de colima, ayuntamiento de manzanillo, | 1978 | 345 p. | | Plan de Desarrollo | UNAM | HT169.M35 P53 |
| SAHGEC | Plan director de desarrollo metropolitano: manzanillo | México | México, 1975 | 1975 | 210 p. | | Plan de Desarrollo | UNAM | HC138.M26 M48 |
| SAHGE | Plan nacional de desarrollo urbano : Plan regional de desarrollo urbano zona prioritaria conurbada de manzanillo-barra de | México | México, 1979 | 1979 | 119 p. | | Plan de Desarrollo | UNAM | HT169.M42 P53 1979 |

INVENTARIO BIBLIOGRAFICO DEL URBANISMO MODERNAS EN MEXICO.
 LA HISTORIA E IDENTIDAD DE LAS CIUDADES RECIENTES CLAVE IN403107-3
 PAG.320

| AUTOR | TITULO | PAIS | EDITORIAL | AÑO | PAGINAS | OTRO | TIPO | ARCHIVO | CLASIFICACION |
|---|---|--------|--|-------|---------|-----------|----------------------|----------------|-------------------------|
| | navidad | | | | | | | | |
| DGOM | Programa director de desarrollo de infraestructura portuaria del puerto de manzanillo | México | Dirección general de obras marítimas, 1984-1999 | 1984 | | 1 Volumen | Libro | UNAM | HE556.M35 P76 |
| UNAM Palacios Plasencia José de Jesús. | Planeación estratégica del Puerto de Manzanillo | México | El Autor | 1999 | 168 p. | | Tesis | UNAM | 001-01121-P3-1999-4 |
| SECTUR | Programa de Fomento a la Calidad Integral en el Sector Turístico : Manzanillo | México | SECTUR | 1992 | 100 p. | | Programa de Fomento. | SECTUR | 658.401291 P78 1992 |
| Partido Revolucio nario Institucio nal (México). | Información básica : Colima | México | Manzanillo, Colima : Partido Revolucionario Institucional, Instituto de Estudios Políticos, Económicos y Sociales, | 1987. | 13 p | | Libro | Instituto Mora | (G)/320.97200 638 SAL.2 |

SAN LUIS POTOSI

| | | | | | | | | | |
|--------------------------|---|---------|-------|------|--|----------------------------------|------------------------------|---------|--------------------|
| Secretaría de Desarrollo | Plan director de desarrollo urbano de Ébano, San Luis Potosí. | México. | SEDUE | 1984 | | 2 v. Vol. 1.- Versión abreviada; | Desarrollo urbano - San Luis | SEDESOL | 711.43 1984-SLP-14 |
|--------------------------|---|---------|-------|------|--|----------------------------------|------------------------------|---------|--------------------|

INVENTARIO BIBLIOGRAFICO DEL URBANISMO MODERNAS EN MEXICO.
 LA HISTORIA E IDENTIDAD DE LAS CIUDADES RECIENTES CLAVE IN403107-3
 PAG.321

| AUTOR | TITULO | PAIS | EDITORIAL | AÑO | PAGINA S | OTRO | TIPO | ARCHIVO | CLASIFICACION |
|---|--|----------------|---------------------------------|-------|----------------------------|--------------------------|--|----------------|------------------------|
| o Urbano y Ecología. | | | | | | Vol. 2.- Antecedentes | Potosí - Ébano | | |
| San Luis Potosí (Estado). Gobierno | Proyecto de decreto legislativo que fija el límite de centro de población de Ébano, San Luis Potosí. | <u>México</u> | San Luis Potosí: el gobierno | 1984. | 4 p.; incluye plano. | | Desarrollo urbano - San Luis Potosí - Ébano | <u>SEDESOL</u> | 341.42 1984- SLP-15 |
| San Luis Potosí (Estado). Gobierno. H. Ayuntami ento de Ébano. | Plan director de desarrollo urbano de Ébano, San Luis Potosí. | <u>México</u> | San Luis Potosí: el gobierno | s/f. | | 5 planos. | Desarrollo urbano - San Luis Potosí - Ébano | <u>SEDESOL</u> | 711.41 SLP-16 |
| Secretarí a de Asentami entos Humanos y Obras Públicas. | Sistema vial carretero urbano de Matehuala, Ciudad Valles y Ébano, San Luis Potosí. | <u>México.</u> | SAHOP | 1978. | | il. color; plano. | Carreteras - San Luis Potosí - Matehuala Carreteras - San Luis Potosí - Ciudad Valles Carreteras - San Luis Potosí - Ébano | <u>SEDESOL</u> | 711.7 1978- SLP-19 |

INVENTARIO BIBLIOGRAFICO DEL URBANISMO MODERNAS EN MEXICO.
 LA HISTORIA E IDENTIDAD DE LAS CIUDADES RECIENTES CLAVE IN403107-3
 PAG.322

| AUTOR | TITULO | PAIS | EDITORIAL | AÑO | PAGINAS | OTRO | TIPO | ARCHIVO | CLASIFICACION |
|---|--|---------|----------------------|-------|---------------------------|--|---|---------|--------------------|
| JALISCO | | | | | | | | | |
| Jalisco (Estado). Gobierno | Programa integral de desarrollo urbano de la sub.-región Ocotlán-El Salto, Jalisco. | México | Jalisco: el gobierno | s/f. | 267 p. | | Desarrollo urbano - Jalisco - Ocotlán Desarrollo urbano - Jalisco - El Salto | SEDESOL | 711.43 JAL-7 |
| Secretaría de Desarrollo Urbano y Ecología. | Proyecto de mejoramiento ambiental y desarrollo urbano "Estero el Salado", Puerto Vallarta, Jalisco. | México. | SEDUE | 1998. | 96 p. | | Desarrollo urbano - Jalisco - Puerto Vallarta | SEDESOL | 353.93 1998-JAL-18 |
| Secretaría de Desarrollo Urbano y Ecología. | Plan parcial de desarrollo urbano de El Pitillal, Puerto Vallarta, Jalisco. | México | SEDUE | 1987. | 126 p.; incluye 2 planos. | | Desarrollo urbano - Jalisco - Puerto Vallarta | SEDESOL | 711.43 1987-JAL-21 |
| Jalisco (Estado). Gobierno | Plan general urbano de Puerto Vallarta, Jalisco. | México | Jalisco: el gobierno | 1989. | 72 p.; incluye plano. | Proyecto de actualización | Desarrollo urbano - Jalisco - Puerto Vallarta | SEDESOL | 711.43 1989-JAL-22 |
| Jalisco (Estado). Gobierno | Vialidad y transporte en los municipios de Puerto Vallarta, Jalisco | México | Jalisco: el gobierno | s/f. | | 2 v. Vol. 1 y 2.- Vialidad y transporte. | Desarrollo urbano - Jalisco - | SEDESOL | 711.7 JAL-26 |

INVENTARIO BIBLIOGRAFICO DEL URBANISMO MODERNAS EN MEXICO.
 LA HISTORIA E IDENTIDAD DE LAS CIUDADES RECIENTES CLAVE IN403107-3
 PAG.323

| AUTOR | TITULO | PAIS | EDITORIAL | AÑO | PAGINA S | OTRO | TIPO | ARCHIVO | CLASIFICACION |
|-------|------------------------------------|------|-----------|-----|-------------|------|---|---------|---------------|
| | y Compostela, Nayarit, Jalisco. | | | | | | Puerto Vallarta Desarrollo urbano - Nayarit - Compostel a | | |

INVENTARIO BIBLIOGRAFICO DEL URBANISMO MODERNAS EN MEXICO.
 LA HISTORIA E IDENTIDAD DE LAS CIUDADES RECIENTES CLAVE IN403107-3
 PAG.324

| AUTOR | TITULO | PAIS | EDITORIAL | AÑO | PAGINAS | OTRO | TIPO | ARCHIVO | CLASIFICACION |
|--|---|---------|----------------------------------|-------|---------------------------|---|---|---------|--------------------|
| Secretaría de Desarrollo Social. | Asistencia técnica integral para la puesta en marcha de la nueva central de autobuses de Puerto Vallarta, Jalisco. | México | SEDESOL | 1996. | 180 p.; incluye 8 planos. | Versión preliminar. | Transportes - Jalisco - Puerto Vallarta | SEDESOL | 711.7 1996-JAL-42 |
| Comisión de Conurbación de la Desembocadura del Río Ameca. | Guía jurídica y administrativa para la elaboración y expedición de las declaratorias de reservas territoriales en Puerto Vallarta, Jalisco. | México | Jalisco: la comisión | 1982. | | 2 v. Vol. 1.- Guía jurídica; Vol. 2.- Reforma urbana. | Desarrollo urbano - Jalisco - Puerto Vallarta | SEDESOL | 341.42 1982-JAL-46 |
| Jalisco (Estado). Gobierno | Plan de desarrollo urbano de Puerto Vallarta, Jalisco. | México | Jalisco: el gobierno | 1997. | 101 p. | | Desarrollo urbano - Jalisco - Puerto Vallarta | SEDESOL | 711.43 1997-JAL-71 |
| Secretaría de Asentamientos Humanos y Obras públicas. | Carta de ordenamiento del territorio de Puerto Vallarta, Jalisco. | México. | SAHOP | s/f. | | 2 planos. | Desarrollo urbano - Jalisco - Puerto Vallarta | SEDESOL | 711.41 JAL-73 |
| Puerto Vallarta (Jalisco). Ayuntamiento | Plan de desarrollo urbano de Puerto Vallarta, Jalisco. | México | Puerto Vallarta: el ayuntamiento | s/f. | Plano. | | Desarrollo urbano - Jalisco - Puerto | SEDESOL | 711.41 JAL-83 |

INVENTARIO BIBLIOGRAFICO DEL URBANISMO MODERNAS EN MEXICO.
 LA HISTORIA E IDENTIDAD DE LAS CIUDADES RECIENTES CLAVE IN403107-3
 PAG.325

| AUTOR | TITULO | PAIS | EDITORIAL | AÑO | PAGINA S | OTRO | TIPO | ARCHIVO | CLASIFICACION |
|--|--|--------|----------------------------------|-------|-------------|---|---|---------|---------------------|
| ento | | | | | | | Vallarta | | |
| Puerto Vallarta (Jalisco). Ayuntamiento | Propuesta para la implementación del sistema de administración e información catastral automatizada del Municipio de Puerto Vallarta, Jalisco. | México | Puerto Vallarta: el ayuntamiento | 1992. | 50 p. | | Catastro - Jalisco - Puerto Vallarta | SEDESOL | 352.387 1992-JAL-86 |
| Sistemas Gráficos Digitales, S.A. de C.V. | Proyecto integral de modernización catastral para el Municipio de Puerto Vallarta, Jalisco. | México | Puerto Vallarta: la consultoría | s/f. | 110 p. | | Catastro - Jalisco - Puerto Vallarta | SEDESOL | 352.387 JAL-87 |
| Jalisco (Estado). Gobierno | Plan de desarrollo urbano del centro de población de Puerto Vallarta, Jalisco. | México | Jalisco: el gobierno | 2003. | | Disco compacto con documento y 59 planos. | Desarrollo urbano - Jalisco - Puerto Vallarta | SEDESOL | 711.43 2003-JAL-99 |
| Consejo de la Zona Metropolitana de Guadalajara. | Guadalajara y su región: Gestión y proyecto para el siglo XXI, Jalisco. | México | Guadalajara: el consejo | 2002. | | Disco compacto con documento. | Desarrollo urbano - Jalisco - Guadalajara | SEDESOL | 711.3 2002-JAL-109 |
| Jalisco (Estado). Gobierno | Plan Municipal de desarrollo urbano de Tepatitlan de Morelos, Jalisco. | México | Jalisco: el gobierno | 2004. | | Disco compacto con documento. | Desarrollo urbano - Jalisco - Tepatitlan | SEDESOL | 711.43 2004-JAL-110 |

INVENTARIO BIBLIOGRAFICO DEL URBANISMO MODERNAS EN MEXICO.
LA HISTORIA E IDENTIDAD DE LAS CIUDADES RECIENTES CLAVE IN403107-3
PAG.326

| AUTOR | TITULO | PAIS | EDITORIAL | AÑO | PAGINA S | OTRO | TIPO | ARCHIVO | CLASIFICACION |
|-------|--------|------|-----------|-----|-------------|------|------------|---------|---------------|
| | | | | | | | de Morelos | | |

INVENTARIO BIBLIOGRAFICO DEL URBANISMO MODERNAS EN MEXICO.
 LA HISTORIA E IDENTIDAD DE LAS CIUDADES RECIENTES CLAVE IN403107-3
 PAG.327

| AUTOR | TITULO | PAIS | EDITORIAL | AÑO | PAGINAS | OTRO | TIPO | ARCHIVO | CLASIFICACION |
|---|---|---------|----------------------|-------|---------|---|---|---------|----------------------|
| Administración Portuaria Integral Puerto Vallarta, S.A. de C.V. | Programa maestro de desarrollo portuario 2003-2007, Puerto Vallarta, Jalisco. | México | Puerto Vallarta: API | 2003. | | 2 v.; Disco compacto. Vol. 1.- Documentos planos: Vol. 2.- Disco con documento. | Puertos - Jalisco - Puerto Vallarta | SEDESOL | 711.76 2003- JAL-102 |
| Jalisco. (Estado). Gobierno | Plan de desarrollo urbano de Puerto Vallarta, Jalisco. | México | Jalisco: el gobierno | 2002. | | Disco compacto con documento y 4 planos. | Desarrollo urbano - Jalisco - Puerto Vallarta | SEDESOL | 711.43 2002- JAL-108 |
| Secretaría de Asentamientos Humanos y Obras Públicas. | Ecoplán del Municipio de Puerto Vallarta, Jalisco. | México. | SAHOP | s/f. | | Plano. | Ecología - Jalisco - Puerto Vallarta | SEDESOL | 711.41 JAL-74 |
| Secretaría de Comunicaciones y Transportes. | Puertos Mexicanos en Puerto Vallarta, Jalisco. | México. | SCT | 1991. | | Plano. | Puertos - Jalisco - Puerto Vallarta | SEDESOL | 711.76 1991- JAL-75 |
| Jalisco. Comisión de | Determinación de las reservas territoriales de los municipios de Puerto | México | Jalisco: la comisión | 1982. | | 2 v.; incluye planos. Vol. 1 y 2.- | Desarrollo urbano - Jalisco - | SEDESOL | 711.43 1982- JAL-28 |

INVENTARIO BIBLIOGRAFICO DEL URBANISMO MODERNAS EN MEXICO.
 LA HISTORIA E IDENTIDAD DE LAS CIUDADES RECIENTES CLAVE IN403107-3
 PAG.328

| AUTOR | TITULO | PAIS | EDITORIAL | AÑO | PAGINAS | OTRO | TIPO | ARCHIVO | CLASIFICACION |
|---|--|--------|----------------------|-------|--------------------------|--|--|---------|----------------------|
| Conurbación de la Desembocadura del Río Ameca. | Vallarta, Jalisco y Compostela, Nayarit. | | | | | Determinación de las reservas territoriales. | Puerto Vallarta Desarrollo urbano - Nayarit - Compostela | | |
| Administración Portuaria Integral Puerto Vallarta, S.A. de C.V. | Programa maestro de desarrollo portuario 2000-2005, Puerto Vallarta, Jalisco. | México | Puerto Vallarta: API | 2000. | 59 p.; incluye planos. | | Puertos - Jalisco - Puerto Vallarta | SEDESOL | 711.76 2000- JAL-36 |
| Comisión de Conurbación de la Desembocadura del Río Ameca. | Alternativa de solución para el problema de la basura en Puerto Vallarta, Jalisco. | México | Jalisco: la comisión | 1980. | 109 p.; Incluye 4 planos | | Desarrollo urbano - Jalisco - Puerto Vallarta | SEDESOL | 353.93 1980- JAL-39 |
| Comisión de Conurbación de la Desembocadura del Río | Características y problemática de la pesca en la zona de Puerto Vallarta, Jalisco. | México | Jalisco: el gobierno | 1983. | | planos | Desarrollo urbano - Jalisco - Puerto Vallarta | SEDESOL | 354.349 1983- JAL-40 |

INVENTARIO BIBLIOGRAFICO DEL URBANISMO MODERNAS EN MEXICO.
 LA HISTORIA E IDENTIDAD DE LAS CIUDADES RECIENTES CLAVE IN403107-3
 PAG.329

| AUTOR | TITULO | PAIS | EDITORIAL | AÑO | PAGINAS | OTRO | TIPO | ARCHIVO | CLASIFICACION |
|---|--|---------|--------------------------------------|-------|------------------|---|---|---------|--------------------|
| Ameca | | | | | | | | | |
| Secretaría de Desarrollo Urbano y Ecología. | Plan parcial de desarrollo urbano "Estero El Salado", Puerto Vallarta, Jalisco. | México. | SEDUE | 1987. | 96 p.; 5 planos. | Vol. 1.- Plan parcial: aspectos preliminares; Vol. 2.- Anexo gráfico: 5 planos. | Desarrollo urbano - Jalisco - Puerto Vallarta | SEDESOL | 711.43 1987-JAL-41 |
| Jalisco (Estado). Gobierno | Características y problemática que presenta la vivienda en los municipios de Puerto Vallarta, Jalisco y Compostela, Nayarit. | México | Jalisco: el gobierno | 1982. | 127 p. | | Desarrollo urbano - Jalisco - Puerto Vallarta - Vivienda - Nayarit - Compostela | SEDESOL | 711.59 1982-JAL-27 |
| Instituto geografía y estadística | Análisis geoeconomico puerto Vallarta / | México | México : Universidad de Guadalajara, | 1977 | 43 p. | | Libro | UNAM | F1391.P84 A53 |
| Instituto geografía y estadística | Análisis geoeconomico puerto Vallarta / | México | México : Universidad de Guadalajara, | 1977 | 43 p. | | Libro | UNAM | F1391.P84 A53 |
| Ávila | Análisis y propuesta de | México | El Autor | 1994 | 136 p. | | Tesis | UNAM | 001-00121-A7- |

INVENTARIO BIBLIOGRAFICO DEL URBANISMO MODERNAS EN MEXICO.
 LA HISTORIA E IDENTIDAD DE LAS CIUDADES RECIENTES CLAVE IN403107-3
 PAG.331

| AUTOR | TITULO | PAIS | EDITORIAL | AÑO | PAGINAS | OTRO | TIPO | ARCHIVO | CLASIFICACION |
|----------------------------|---|--------|--|------|---------|------|----------|---------|-----------------------------|
| COLMEX | Barrio Ramblases : Puerto Vallarta, Jalisco | México | S. de Desarrollo Social : Centro de Investigaciones y Estudios Superiores en Antropología Social | 2004 | 41 p. | | Libro | COLMEX | f/330.972 B2765/no.16 |
| Díaz Ordaz | Díaz Ordaz - Nixon en Puerto Vallarta y Coronado, agosto y septiembre, 1970. | México | El Autor | 1970 | 103 p. | | Libro | UNAM | F1228.5E8 M4 |
| SECTUR | Diagnóstico de destinos turísticos : Puerto Vallarta | México | México : Asociación Nacional de Cadenas Hoteleras | 1996 | 100 p. | | Catalogo | SECTUR | 972.0091002 J35 D53 1996 |
| Fletes Corona, Ricardo. | El otro Vallarta acercamiento a la problemática socio urbana contemporánea de Puerto Vallarta / | México | Zapopan, JAL. : El Colegio de Jalisco | 1999 | 108 p. | | Libro | UNAM | F1391.P93 F54 |
| UNAM Bujalil Haddad, Raúl. | Evaluación en Puerto Vallarta, Jalisco | México | El Autor | 1970 | 60 p. | | Tesis | UNAM | 001-01121- B20-1970-222 |

INVENTARIO BIBLIOGRAFICO DEL URBANISMO MODERNAS EN MEXICO.
 LA HISTORIA E IDENTIDAD DE LAS CIUDADES RECIENTES CLAVE IN403107-3
 PAG.332

| AUTOR | TITULO | PAIS | EDITORIAL | AÑO | PAGINAS | OTRO | TIPO | ARCHIVO | CLASIFICACION |
|--|---|--------|---|------|---------|------|-------|---------|----------------------------|
| UNAM Mediavilla Falcón, Alberto. | Estudio de Puerto Vallarta, Jalisco | México | El Autor | 1967 | 107 p. | | Tesis | UNAM | 001-01121- M10-1967-189 |
| ECJ | El otro Vallarta : acercamiento a la problemática socio urbana contemporánea de Puerto Vallarta | México | El Colegio de Jalisco | 1999 | 104 p. | | Libro | COLMEX | 309.17233 F6151ot |
| UNAM Roa Villafranca, Javier. | Investigación urbano arquitectónica en Puerto Vallarta, Jalisco | México | El Autor | 1996 | 122 p. | | Tesis | UNAM | 001-00121-R1- 1996-8 |
| COLMEX Garnica Rodríguez , Dora Alicia | Los problemas de la participación ciudadana a nivel municipal el caso del Programa de Acción Comunitaria (PAC) en el municipio de Puerto Vallarta | México | COLMEX | | | | Libro | COLMEX | 352.072 G367 |
| UDG Martínez Olvera, Jorge | La migración hacia Puerto Vallarta | México | Facultad de Economía, Universidad de Guadalajara | 1978 | 84 p. | | Libro | COLMEX | 331.67 M3855m |

INVENTARIO BIBLIOGRAFICO DEL URBANISMO MODERNAS EN MEXICO.
 LA HISTORIA E IDENTIDAD DE LAS CIUDADES RECIENTES CLAVE IN403107-3
 PAG.333

| AUTOR | TITULO | PAIS | EDITORIAL | AÑO | PAGINAS | OTRO | TIPO | ARCHIVO | CLASIFICACION |
|------------------------------|--|--------|--|------|---------|------|----------------|---------|---------------------|
| Carlos Munguia Fregoso | Panorama histórico de Puerto Vallarta y de la Bahía de Banderas / | México | [Guadalajara] : Secretaria de Cultura de Jalisco, ; [Puerto Vallarta] : H. Ayuntamiento de Puerto Vallarta | 1997 | 254 p. | | Libro | UNAM | F1391.P93 M85 |
| SECTUR | Puerto Vallarta, México : guía turística urbana | México | SECTUR | 2000 | 72 p. | | Guía Turística | UNAM | F1391.P933 P84 2000 |
| Jaime Olveda, | Puerto Vallarta : una aproximación / | México | Zapopan, Jalisco : El Colegio de Jalisco | 1997 | 157 p. | | Libro | UNAM | F1391.P93 A67 1997 |
| Gabriela Scartascini Spadaro | Puerto Vallarta y sus tradiciones : tres fiestas patronales, pasado y presente / | México | Zapopan, Jalisco : El Colegio de Jalisco | 2001 | 111 p. | | Libro | UNAM | GT4814.P84 S33 |
| Gabriela Scartascini Spadaro | Puerto Vallarta y sus tradiciones : tres fiestas patronales pasado y presente | México | El Colegio de Jalisco | 2001 | 111 p. | | Libro | COLMEX | 917.233 S2867p |
| INEGI | Puerto Vallarta México : guía turística urbana | México | INEGI | 2000 | 74 p. | | Guía Turística | COLMEX | 917.223 P979 |
| Guía Roji, México | Puerto Vallarta y Edo. de Jalisco | México | INEGI | 1988 | | | Guía Roji | COLMEX | MA/812 |

INVENTARIO BIBLIOGRAFICO DEL URBANISMO MODERNAS EN MEXICO.
 LA HISTORIA E IDENTIDAD DE LAS CIUDADES RECIENTES CLAVE IN403107-3
 PAG.334

| AUTOR | TITULO | PAIS | EDITORIAL | AÑO | PAGINAS | OTRO | TIPO | ARCHIVO | CLASIFICACION |
|---------------------------------------|---|--------|--|-------|---------|------|----------------|----------------|--------------------------|
| CPCJ | Proyecto de ferrocarril Tetitlán-Puerto Vallarta : estudio económico | México | Comisión de Planeación de la Costa de Jalisco. Sección de Estudios Económicos | 1958 | 34 p. | | Libro | COLMEX | f/385.1 C733p |
| Cupul Magaña, Fabio Germán. | Relatos de la historia natural vallartense / | México | Universidad Autónoma de Guadalajara | 2004 | 116 p. | | Libro | UNAM | F1391.P93 C86 |
| Jaime Olveda, | Una Aproximación a Puerto Vallarta | México | Zapopan, Jalisco : Colegio de Jalisco | 1993 | 161 p. | | Libro | UNAM | F1391.P93 A67 |
| SECTUR | Una aproximación a Puerto Vallarta / editor Jaime Olveda | México | México : Gobierno del Estado de Jalisco, Ayuntamiento Constitucional de Puerto Vallarta , 1993 | 1993 | 161 p. | | Guía Turística | SECTUR | 972.0091002 J35 O58 1993 |
| Olveda, Jaime | Una aproximación a Puerto Vallarta | México | El Colegio de Jalisco | 1993 | 161 p. | | Libro | COLMEX | 972.33 OI52a |
| Comisión de Planeación de la Costa de | Proyecto de ferrocarril Tetitlán- Puerto Vallarta : estudio económico | México | Guadalajara, Jalisco : Comisión de Planeación de la Costa de Jalisco, | 1958. | 34 p., | | Libro | Instituto Mora | G)/385 PRO.d |

INVENTARIO BIBLIOGRAFICO DEL URBANISMO MODERNAS EN MEXICO.
 LA HISTORIA E IDENTIDAD DE LAS CIUDADES RECIENTES CLAVE IN403107-3
 PAG.336

| AUTOR | TITULO | PAIS | EDITORIAL | AÑO | PAGINAS | OTRO | TIPO | ARCHIVO | CLASIFICACION |
|--------------------------------------|---|--------|--|-------|---------|------|-------|----------------|-----------------------|
| INEGI | Puerto Vallarta, [Jalisco] : México : guía turística urbana | México | Aguascalientes : Instituto Nacional de Estadística, Geografía e Informática : Secretaría de Turismo, | 2000. | 72 p | | Libro | Instituto Mora | C)/917.2 GUI.tu JAL.p |
| Montes de Oca de Contreras, Catalina | Puerto Vallarta en mis recuerdos : autobiografía de la autora, anécdotas, sucesos y breve historia de Bahía de Banderas | México | Guadalajara, Jalisco : Gobierno de Jalisco, Secretaría General, Unidad Editorial, . | 1982 | 341 p | | Libro | Instituto Mora | G)/972.357 MON.p |

TAMPICO

| | | | | | | | | | |
|--|--|--------|---|------|-------|--|-------|----------------|--------------------|
| Consejo Nacional de Población (México) | Estudio socioeconómico y demográfico del subsistema de ciudades Tampico, Valles, Poza Rica | México | San Luis Potosí : Consejo Nacional de Población : Consejo Estatal de Población de San Luis Potosí | 1988 | 468 p | | Libro | Instituto Mora | (G)/330.972 EST.so |
|--|--|--------|---|------|-------|--|-------|----------------|--------------------|

INVENTARIO BIBLIOGRAFICO DEL URBANISMO MODERNAS EN MEXICO.
 LA HISTORIA E IDENTIDAD DE LAS CIUDADES RECIENTES CLAVE IN403107-3
 PAG.337

| AUTOR | TITULO | PAIS | EDITORIAL | AÑO | PAGINAS | OTRO | TIPO | ARCHIVO | CLASIFICACION |
|---------------------|---|--------|---------------------------------------|------|--------------|------|---------------------------|----------------|---------------------|
| Olvera, Alberto J | Los obreros del petróleo y la nacionalización de la industria petrolera : historia oral, historia oficial y sus límites | México | En: Secuencia. -- 13 (ene.-abr. 1989) | 1989 | p. [174]-187 | | Ediciones Periódicas Mora | Instituto Mora | (PM)/378.72 SEC.r13 |
| Petróleos Mexicanos | Poza Rica : apuntes para su historia | México | México : Petróleos Mexicanos | 1977 | 111 p | | Libro | Instituto Mora | (G)/665.5 POZ.r |

DURANGO

| | | | | | | | | | |
|--|--|---------|----------------------|-------|-------|-----------|---|---------|--------------------|
| Durango (Estado). Gobierno. H. Ayuntamiento de Gómez Palacio | Programa de desarrollo urbano de Gómez Palacio, Durango | México | Durango: el gobierno | 1990. | | 7 planos. | Desarrollo urbano - Durango - Gómez Palacio | SEDESOL | 711.41 1990-DGO-7 |
| Secretaría de Desarrollo Social. | Metrópolis mexicanas: legislación, gobernabilidad democrática y coordinación intergubernamental de Gómez Palacio, Durango. | México. | SEDESOL | 1996. | 16 p. | | Desarrollo urbano - Durango - Gómez Palacio | SEDESOL | 711.13 1996-DGO-9 |
| Secretaría de Desarrollo | Plan de desarrollo urbano de Gómez Palacio, Durango: carta | México. | SEDUE | 1992. | | Plano. | Desarrollo urbano - Durango - | SEDESOL | 711.41 1992-DGO-11 |

INVENTARIO BIBLIOGRAFICO DEL URBANISMO MODERNAS EN MEXICO.
 LA HISTORIA E IDENTIDAD DE LAS CIUDADES RECIENTES CLAVE IN403107-3
 PAG.338

| AUTOR | TITULO | PAIS | EDITORIAL | AÑO | PAGINAS | OTRO | TIPO | ARCHIVO | CLASIFICACION |
|---|--|--------|-------------------------|-------|---------|---|---|---------|------------------------|
| o Urbano y Ecología. | urbana. | | | | | | Gómez Palacio | | |
| Durango (Estado). Gobierno. H. Ayuntami ento de Gómez Palacio. | Plan director urbano de la Ciudad de Gómez Palacio, Durango. | México | Durango: el gobierno | s/f. | 41 p. | | Desarrollo urbano - Durango - Gómez Palacio | SEDESOL | 711.43 DGO-15 |
| Durango (Estado). Gobierno. | Programa de desarrollo urbano de Gómez Palacio, Durango. | México | Durango: el gobierno | 2003. | | Disco compacto con documento y plano. | Desarrollo urbano - Durango - Gómez Palacio | SEDESOL | 711.43 2003- DGO-22 |