

UNIVERSIDAD NACIONAL AUTÓNOMA DE MÉXICO

FACULTAD DE ESTUDIOS SUPERIORES ACATLÁN

**“El conflicto en la zona del Kivu, República Democrática del
Congo, de 1998 al 2005.”**

Tesis

Que para obtener el título de
Licenciada en Relaciones Internacionales

Presenta

Edith Cortés García

Asesor: Dra. Mercedes Eloisa Pereña Y Gili

Abril 2008



Universidad Nacional
Autónoma de México



UNAM – Dirección General de Bibliotecas
Tesis Digitales
Restricciones de uso

DERECHOS RESERVADOS ©
PROHIBIDA SU REPRODUCCIÓN TOTAL O PARCIAL

Todo el material contenido en esta tesis esta protegido por la Ley Federal del Derecho de Autor (LFDA) de los Estados Unidos Mexicanos (México).

El uso de imágenes, fragmentos de videos, y demás material que sea objeto de protección de los derechos de autor, será exclusivamente para fines educativos e informativos y deberá citar la fuente donde la obtuvo mencionando el autor o autores. Cualquier uso distinto como el lucro, reproducción, edición o modificación, será perseguido y sancionado por el respectivo titular de los Derechos de Autor.

Agradecimientos

A mi mamá Catalina García:

Eres un ejemplo a seguir por tu fuerza de voluntad y tenacidad, regalos tan valiosos en mi vida. Gracias por todo tu esfuerzo, apoyo y cariño.

A mis hermanos Alui e Itzel:

Los quiero y admiro muchísimo, en muchas ocasiones ambos me han dado grandes lecciones de vida, gracias por su cariño.

A mi asesora Dra. Mercedes Pereña:

Gracias profesora porque en este camino su guía ha sido fundamental. En la tesis por su tiempo, paciencia y orientación, y en el aula porque despertó en mí nuevos intereses.

A mis mejores amigos:

“Los buenos amigos son como las estrellas, no siempre se ven pero siempre están allí.”

Abraham, Alberto, Bere, Bonane, Daniel, Ibeth, Jessica, Jimena, Jorge, Juan, Luis, Lulú, Marina, Miguel, Mony, Norma, Óscar, Rodrigo, Sandy, Ulises, Xochiquetzal.

A todos los amigos que me ayudaron con Información o correcciones:

Lic. María Elena Ibarra Vega, Luis Omar, Óscar Julián y Pau

ÍNDICE

INTRODUCCIÓN.....	2
MARCO TEÓRICO CONCEPTUAL.....	7
CAPÍTULO I. EL ESPACIO GEOGRÁFICO.....	14
1.1. La República Democrática del Congo.....	14
1.1.1 El Medio Natural y Social.....	15
1.1.2 Aspectos económico-Políticos.....	24
1.2. La Región Kiyu	40
1.2.1 Características Geográficas.....	40
República Democrática del Congo.....	42
1.2.2 Características económico-políticas de la zona.....	43
CAPÍTULO II. HISTORIA POLÍTICO TERRITORIAL DE LA REPÚBLICA DEMOCRÁTICA DEL CONGO S. XIX-XXI.....	47
2.2 Distribución y Administración durante la colonia.....	58
Proceso de Colonización.....	59
2.3 Organización post-independencia.....	68
CAPÍTULO III. RELACIONES Y GRUPOS DE PODER EN LA REPÚBLICA DEMOCRÁTICA DEL CONGO.....	79
3.1. Situación interna: Grupos de poder.....	79
3.1.1 Élites.....	80
3.1.2 Militares.....	81
3.1.3 Grupos de oposición.....	82
3.2 Relaciones con el exterior.....	85
3.2.1 Interacción con las grandes potencias: Estados Unidos, Francia y Bélgica.....	87
3.2.2 Interacción con países vecinos: Angola, Zimbabwe, Ruanda, Uganda, Burundi, Sudán, Chad.....	92
CAPÍTULO IV. DESARROLLO DEL CONFLICTO.....	107
4.1 Estallido del conflicto.....	108
4.2 Antecedentes al diálogo congoleño.....	112
4.3 Nuevo gobierno.....	116
4.4 Perspectivas para la solución al conflicto.....	128
CONCLUSIONES.....	139
BIBLIOGRAFÍA.....	144

INTRODUCCIÓN

El Estado-nación, como modelo político hegemónico de la actualidad, es una imposición de Occidente al resto del mundo, sin pensar siquiera como ellos mismos habían llegado a esas instancias. La primera guerra mundial es el *ícono* del triunfo del Estado-nación sobre otras configuraciones políticas, pero es sólo un hecho más de una cadena que comenzó varios años antes.

Para el caso de los Estados africanos, su configuración estuvo determinada por principios totalmente ajenos a los que Europa misma estuvo sometida. En África, la delimitación de fronteras se basó en el poder de cada Estado europeo; así las naciones más fuertes se quedaron con los territorios más grandes y más prometedores.

La partición del continente se hizo sin tomar en cuenta la organización dada por los pobladores originarios y la arbitraria delimitación de fronteras generó enormes desigualdades físicas entre los nuevos Estados africanos que surgirían con la independencia. Lamentablemente, estas enormes desigualdades en la conformación de los Estados africanos forman hoy parte fundamental de algunos conflictos que se libran en ciertas regiones del continente.

Un claro ejemplo de esta situación lo tenemos en la República Democrática del Congo, ubicada en el corazón de África que es actualmente uno de los países más grandes del mundo, debido a los 2,345,410 Km², que conforman su territorio.

Constituye una región de inmensas riquezas naturales, ya que posee minerales tales como el cobre, zinc, oro, diamante industrial, uranio y cobalto; gran potencial silvícola, y un gran potencial hidroeléctrico, conjuntamente con una gran variedad de flora y fauna; reconocida también como zona geoestratégica por su ubicación dentro del continente africano, ya que hace frontera con otros nueve países: República Centroafricana, Sudán, Uganda, Ruanda, Burundi, Tanzania, Zambia, Angola y República Popular del Congo, es el paso para controlar el cono sur africano.

Pero esta situación privilegiada en el sentido de recursos naturales, a diferencia de países tales como Uganda, Ruanda o Burundi, donde el territorio es exiguo para la población y el hecho de que haga frontera con estos Estados, además de su propia

situación política, lo coloca en una situación sumamente difícil, permitiendo que se mezclen algunos conflictos de los otros Estados con los de su territorio.

Específicamente la región Kivu, localizada en República Democrática del Congo en la frontera del país con Uganda y Ruanda, zona de fundamental importancia económica por la riqueza de recursos naturales que posee, tales como los grandes yacimientos de coltán, mineral principalmente utilizado para la telefonía celular, es el escenario principal de un conflicto en el que convergen las siguientes variables: está habitada por una mezcla de grupos étnicos con relaciones históricamente conflictivas, centradas específicamente en la propiedad de las tierras; la llegada en distintas ocasiones de grandes cantidades de refugiados; la presencia de grupos rebeldes ; la presencia de ejércitos extranjeros; y la extracción ilegal de recursos naturales de esta zona por parte de Ruanda y Uganda.

La fusión de todas estas variables es una fuerza explosiva, que genera que en el territorio combatan distintos grupos entre los que destacan : *El Rassemblement Congolais pour la Démocratie (RDC-G)*, que actualmente controla la zona; las fuerzas armadas para la liberación de Ruanda (FDLR); El Gobierno de Ruanda; y ejércitos extranjeros como el de Zimbabwe , que disputan por distintos fines, entre los que destacan los económicos, territoriales y políticos, propiciando que el territorio se encuentre ahogado en un estado permanente de conflicto.

Ahora bien, aunque la guerra de la República Democrática del Congo, iniciada en 1998, durante algún tiempo haya sido tratada por parte de la comunidad internacional como una guerra civil, el problema se ha mostrado mucho más complejo que eso. Por ello hoy en día estamos hablando de un conflicto internacional en el que los gobiernos de Ruanda, Uganda, Angola y Zimbabwe entre otros, han visto enfrentadas sus tropas. Frente a tal panorama, sería ingenuo pensar que el conflicto encaja solamente en una guerra civil.

Como en muchas otras partes de África, la frontera que hace el Congo con Ruanda y Uganda ha sido difícil de controlar, lo que permitió que muchos de los responsables del genocidio tutsi en Ruanda, en 1994, huyeran hacia territorio congoleño en particular a la provincia Kivu Sur y hoy en día, bajo pretexto de perseguir y capturar a los culpables, Ruanda se ha negado a retirarse de la zona; Aún cuando en ciertos momentos sus tropas han salido de la zona, Ruanda se mantiene ligado fuertemente al grupo de oposición congoleño (*Rassemblement*

Congolais pour la Démocratie-Goma- (RCD-G) y la amenaza de volver a atacar territorio congoleño se mantiene latente.

En el caso de Uganda, opositores al régimen ugandés han aprovechado también el poco control de la zona para preparar sus operaciones desde territorio congoleño, principalmente la provincia de Kivu Norte y atacar al gobierno ugandés.

La guerra inició el 2 de agosto de 1998, cuando una de las brigadas militares congoleñas localizada en Goma, capital de Kivu Norte se levanta en armas contra el régimen congoleño. Apoyada militarmente por Ruanda y Uganda este grupo empieza con su camino hacia Kinshasa, capital de la República Democrática del Congo, para deponer a su gobernante Laurent Kabila.

La comunidad africana intervino rápidamente en el conflicto y pocos días después tanto Zimbabwe como Angola ya luchaban junto al gobierno congoleño para volver a controlar el territorio y restablecer la paz nacional.

A nivel global, por otra parte, en un primer momento el conflicto fue disminuido a una guerra civil por el hecho de que quien se levantó en armas fue una milicia congoleña. Aunque pocos meses después Ruanda declara abiertamente su participación bélica, es hasta el 2000 que se reconoce el carácter real del conflicto: una guerra internacional, donde Naciones Unidas señala a Ruanda como agresor.

Las provincias Kivu Norte y Kivu sur constituyen una región geopolíticamente estratégica: por una parte, se han convertido en una válvula de escape para el excedente de población ruandesa, y por la otra parte, esta zona es muy rica en recursos naturales. Con una gran variedad de fauna, aquí se pueden localizar animales en peligro de extinción como los gorilas o los ocapis; asimismo, existen importantes yacimientos de minerales como el coltán, oro y diamantes.

En particular, el 80% de las reservas mundiales de coltán, mineral imprescindible para la tecnología de punta, se encuentran en la República Democrática del Congo, mayoritariamente en las provincias Kivu Norte y Sur y dada la valía de este recurso, no se puede perder de vista que ésta es también una de las principales motivaciones que mantienen en pugna a las distintas partes.

Si bien es cierto que los agresores directos han sido Ruanda y Uganda, muchas empresas transnacionales no pueden ser eximidas de responsabilidad, ya que han financiado las campañas bélicas, para acceder a los recursos naturales.

El gobierno ruandés junto con algunas empresas transnacionales han creado una nueva estructura para la explotación de los recursos minerales. Miembros del *RCD* están encargados de supervisar la extracción de los recursos y, con el apoyo del ejército ruandés, estos minerales son trasladados a Kigali, capital de Ruanda, donde se han creado empresas mixtas conformadas por negociadores europeos, autoridades ruandesas y otras transnacionales; y ya sea que los minerales se refinen aquí o en otras regiones, las ganancias obtenidas de estos recursos de ninguna manera van a parar a manos de los congoleños.

Debido a la falta de una estructura política que permita generar una autoridad congoleña sólida, se ha temido que La República Democrática del Congo se fragmente, ya que por el momento la extensión de su territorio sobrepasa la capacidad de su gobierno y por ello no es de extrañar que Ruanda utilice al Kivu sur como si fuera parte de su territorio. Por ejemplo: A principios de marzo de 2002, el gobierno de Ruanda se apropió de todos los servicios nacionales de Bukavu capital de Kivu sur, instaló el código 250 de rwandatel, con un equipo completo para habilitar 3000 líneas telefónicas, telefax, y correo electrónico, de esta forma todo el servicio de internet está controlado desde Kigali.

Por otro lado, Uganda ha apoyado a otro de los grupos congoleños opuestos al régimen de Kabila, *el Mouvement de Liberation Pour Congo (MLC)*, que tiene sus bases en Kivu Norte y, a través del mutuo apoyo, Uganda tiene acceso a la explotación de diamante, entre otros minerales.

El conflicto que se vive hoy en día en esta región no sólo constituye una amenaza para la soberanía y la integridad del territorio congoleño, que es la parte más evidente; también se ha constituido como una amenaza para todo el régimen político.

Ahora bien, aparentemente tanto Ruanda como Uganda están apoyando a los grupos rebeldes *Rassemblement Congolais pour la Démocratie-Goma (RCD-G)* y *Mouvement de Liberation pour Congo (MLC)*, quienes actualmente controlan la

región Kivu, porque pretenden seguir obteniendo beneficios de los recursos naturales de esta región, a través del mutuo apoyo que se brindan.

El objetivo del presente trabajo es analizar cuales son las causas y condiciones que favorecen el crecimiento del conflicto en la región Kivu, identificar quienes son los actores, sus intereses y el papel que juegan los vecinos de la República Democrática del Congo.

Dada la interdependencia del mundo en el que vivimos, resulta de fundamental importancia hacer una investigación sobre el conflicto que se vive en esta zona y que poco a poco ha ido entremezclando distintas esferas de la sociedad internacional, siendo la más afectada la sociedad civil de los países involucrados.

Resulta primordial trabajar y elaborar propuestas para evitar que se continúen dando este tipo de situaciones en las que se imponen intereses facciosos en contra del bienestar común permitiendo que se violen los derechos humanos, por lo que esta investigación analizará de qué forma podría darse una solución negociada y pacífica al conflicto.

Por último dado que hay pocas fuentes en español actualizadas sobre el conflicto, el presente texto pretende servir como fuente de información para futuras investigaciones.

Para los efectos de esta investigación el trabajo se dividirá en cuatro capítulos:

El Capítulo I denominado El espacio geográfico, permitirá descubrir las condiciones generales del país, para después examinar cuáles son las variables que han influido en el desarrollo del conflicto político-económico en el Kivu.

En el Capítulo II titulado Historia Político-territorial S XIX-XXI , se examinarán los antecedentes primarios, por la importancia que tiene el discurso "étnico" en el conflicto, y la relación de la creación de fronteras impuestas con la falta de conciencia nacional.

En el Capítulo III denominado, Relaciones y grupos de poder en la República Democrática del Congo, se identificarán las distintas facciones e intereses que rodean a la República Democrática del Congo, partiendo de que existe un

catalizador del conflicto, principalmente vertical y se analizará cual es el papel que la RDC juega en la región.

En el Capítulo IV titulado Conflicto en el Kivu, se revisará el desarrollo del conflicto, qué intereses se mueven a su alrededor y a través del análisis estructural se analizarán algunas alternativas para una solución al conflicto.

MARCO TEÓRICO-CONCEPTUAL

Para el presente estudio resulta importante revisar e identificar algunos conceptos o proposiciones de algunos autores que permitirán, en conjunto con la información obtenida, entender de forma más clara el objeto de la investigación, es decir, el conflicto en Kivu.

Como se ha observado a lo largo de la historia, el hombre se ha asociado con otros hombres en distintas unidades, para que mediante la convivencia de unos con otros logre satisfacer necesidades que individualmente no podría obtener; de aquí que se desprendan las agrupaciones más elementales en las que se da esta convivencia: clanes, tribus, etc..

Ahora bien, mediante ciertos elementos y procesos, los individuos se van identificando como miembros de una agrupación y se perciben como externos a otras agrupaciones, como lo señala Samuel Huntington: "Sabemos quienes somos sólo cuando sabemos quienes no somos, y con frecuencia contra quienes estamos."¹

En nuestro caso, consideramos a estas agrupaciones como grupo étnico cuando se constituyen como una colectividad que se distingue por compartir lazos en común en lo que concierne a vínculos de parentesco, la lengua materna y una identidad; y la identidad será por lo tanto el conjunto de repertorios culturales interiorizados (representaciones, valores, símbolos) a través de los cuales los actores sociales demarcan sus fronteras y se distinguen de los demás en una situación y en un espacio históricamente específico socialmente estructurado.

El problema aquí es que mientras que en Europa el Estado-Nación está enlazado a un pasado común, en África se fijaron fronteras bajo principios totalmente ajenos a esos. "Una mañana de 1891, África se despertó partida desde Berlín entre las potencias europeas. La partición se hizo encima de una mesa con lápices y reglas, lejos de África y sin la participación de los vencidos."² La arbitrariedad hizo que terminaran dentro del mismo Estado grupos que no tenían nada que ver entre sí, o

¹ Samuel P. Huntington. *El choque de las civilizaciones*, Edit. Paidós Mexicana, México, 1998, Pág.22

² Inongo-Vi, Makomé. *La emigración negroafricana: Tragedia y esperanza*, Edit. Carena, España, Depósito legal 2000, Pág.27.

un grupo dividido dentro de varios Estados; sobre todo si tomamos en cuenta que varias de esas agrupaciones eran nómadas.

El problema étnico de África se debe en buena medida a que las disputas que surgieron entre los diferentes grupos étnicos no fue solucionada durante la colonia o, peor aún, éstas fueron fomentadas por los colonizadores bajo la lógica de *divide y vencerás*; por ejemplo, en Ruanda y Burundi, como lo señala el autor Okwudiba Nnoli donde no existían tantas diferencias entre la gente y sus clanes, los colonizadores belgas forzaron una separación y clasificación de la población como Tutsis, Hutus y Twas, sustentándose en la denominada *ethnos-logy*, o ciencia colonial, calificando a los tutsis como pastores dotados de belleza, inteligencia y cualidades de liderazgo; a los hutus como agricultores tímidos y flojos; y a los Twas como una raza vieja y cansada que se extinguiría.

La razón de estas acciones derivaba en que de esta forma, los colonizados inmersos en sus supuestas diferencias y odios no tendrían conciencia del abuso que se hacía de ellos para favorecer a Europa, ni la capacidad de unirse para buscar el control de su territorio, y así los europeos podrían continuar con el saqueo de la zona.

Lamentablemente, hoy en día esta diferenciación de grupos sigue causando estragos de una forma neurálgica entre la población civil.

Aunado a esto, durante el periodo colonial los belgas favorecieron el desplazamiento de miles de ruandeses hacia la parte este de lo que era el Congo Belga con el propósito de llevar mano de obra. Con el paso del tiempo el crecimiento demográfico de esta población junto con las migraciones, originaron el surgimiento de diferencias por los recursos entre los pobladores originales de la región y la población bañaruandesa.

En el aspecto político si se revisa la diferencia entre la concepción de Estado que tiene Francisco A. Ursúa, planteada en el libro "Derecho Internacional Público" de Carlos Arellano García, donde se señala que un Estado es un agrupamiento humano con una comunidad de origen y de tendencia social que ocupa un determinado territorio permanente y que ha creado un gobierno supremo y la realidad de la configuración de los Estados Africanos que respondió a las necesidades, intereses, poder e imposiciones de las potencias europeas más que a los intereses de la población africana, se podrá entender un poco más la dificultad para gobernar los

nuevos Estados que surgirían con la independencia. "La desgracia del Congo consistía en que ese país no había tenido tiempo para nada. Allí, en tres años sucedió lo que en otros países se había ido forjando a lo largo de tres siglos."³

Con la independencia se hizo evidente la dificultad para los nuevos dirigentes de gobernar los nacientes Estados africanos; un error, como lo señala el autor Hubert Deschamps, fue creer que África se limitaría a copiar las fórmulas de Occidente de forma exacta.

Tomando en cuenta el término nación como agrupamiento político autónomo territorialmente delimitado, cuyos miembros tienen lealtad a instituciones compartidas, las que proporcionan un sentimiento de unidad como comunidad, y la separación en la que vivía la población congoleña podemos observar que el primer problema que se les planteó a los nuevos dirigentes era el de "¿cómo hacer pasar a sus pueblos de la conciencia colectiva de raíces étnicas, la única que habían conocido hasta entonces, a la de una nación única en el marco de la fronteras del Estado moderno?, ¿Cómo pasar del etnicismo al patriotismo?, ¿Cómo hacer de pueblos yuxtapuestos, una nación unitaria?, y ¿cómo asegurarse por si mismos su existencia y progreso como nación independiente?."⁴

El dilema se encontraba entonces en cómo llamar nación a un conjunto de personas que no se imaginaban a sí mismas dentro de este concepto y si bien, según la concepción de nacionalidad, "no es necesario que haya, y se da pocas veces uniformidad en todos los rasgos culturales; pero debe existir conformidad, o al menos simpatía y cooperación en relación con cierto número de instituciones fundamentales"⁵ ¿cómo lograrlo con un conjunto de grupos que se perciben en muchas ocasiones como antagónicos?.

Asimismo, la geopolítica que es la ciencia que estudia la relación entre las características geográficas de un Estado y su impacto en la política de éste, nos permite examinar de forma más exhaustiva el conflicto en esta región. La desigualdad de la división de los territorios en contraste con la población que los habitaba y los recursos naturales que poseía cada Estado vinieron a recrudecer las diferencias, "Desde el punto de vista geopolítico, el corte artificial y desigual de las

³ Rysard Kapuscinski. *La Guerra del Fútbol*, Edit. Crónicas Anagrama, Barcelona, 1992, Pág. 53

⁴ Hubert Deschamps. *Instituciones del África Negra*, Edit. Oikos-Tau, Barcelona, 1971, Pág.114

⁵ Georges A.Theodorson; Achiles G. Theodorson. *Diccionario de sociología*, Edit.Paidós, Buenos Aires,1978, Pág.195

regiones africanas provocó enormes contrastes”⁶ y un ejemplo muy claro como lo señala Ryszard Kapuscinski en su libro *Ébano*, es Ruanda, pequeña, montañosa y muy densamente poblada, con tierras que son de muy mala calidad, casi estériles debido a que las montañas ruandesas están cubiertas por una capa de humus muy fina, en contraste con su vecino República Democrática del Congo un Estado que goza de excelentes recursos naturales y de un gran espacio.

El conflicto entendido como proceso o situación en el que dos o más seres o grupos humanos tratan de frustrar sus respectivos propósitos o la situación de conflicto, que es la serie de circunstancias que implican relaciones mutuamente antagónicas y francamente coactivas o destructoras de individuos o grupos, nos lleva a reflexionar sobre la situación en la que se encuentra sumida la población que habita la zona Kivu.

La región Kivu perteneciente a la República Democrática del Congo, ubicada al este de este país, en la zona fronteriza con Ruanda y Uganda es una de las regiones de África que ha escenificado mayor violencia de unos grupos con otros; habitada por grupos étnicos diferentes entre los que destacan los bañaruaneses (tutsis y hutus de origen ruandés), los hundes, nandes, tembos y ñangues, en distintas ocasiones ha sido escenario de cómo distintos grupos que buscan mantener el poder en la zona, se han servido de las nociones de identidad o grupo étnico para lograr sus fines: control de la zona, el reparto de tierras, o la obtención de otros beneficios, y más específicamente hablando tenemos el partido *Rassemblement Congolais pour la Démocratie-Goma (RCD-G)* el cual se ha valido de la *Rwandophone identity* para pugnar por el control de la zona, llevándose de encuentro a la población civil.

Para el estudio del tema utilizaremos el análisis estructural, una de las técnicas de la prospectiva que nos permitirá identificar las variables claves del conflicto y analizar algunas medidas para su solución.

La prospectiva proveniente del verbo *prospicere* que en latín significa mirar a lo lejos o desde lejos, discernir algo delante de uno, persigue la identificación de un futuro probable y de un futuro deseable, diferente de la fatalidad y que depende únicamente del conocimiento que tenemos sobre las acciones que el hombre quiera emprender.

⁶ Yarisse Zoctizoum . *África problemas y perspectivas*, Edit. El Colegio de México, México, 1992, Pág. 190

De acuerdo con Michel Godet el futuro está abierto ante la vista de múltiples actores que actúan hoy en función de sus proyectos futuros, además el futuro no sólo está explicado por el pasado sino también por la imagen del futuro que se imprime en el presente, no obstante lo que condiciona el presente ante todo es la representación o la imagen que los actores se hacen del futuro. "Lo que se experimenta en el futuro es el resultado de las acciones pasadas; lo que se desea explica las acciones presentes."⁷

Lo que la prospectiva busca es reducir todo lo posible la incertidumbre y ayudar a tomar decisiones que van en el sentido del futuro deseado teniendo en cuenta las fuerzas presentes, los proyectos y los actores.

Ahora bien, el escenario no es la realidad futura sino sólo un medio de representación de esta realidad que busca iluminar la acción presente con la acción de los futuros posibles y deseables.

Según Bertrand Jouvenel uno de los iniciadores en Francia y el mundo de la reflexión prospectiva explicaba que había dos maneras de comprender el futuro:

- a) Como una realidad única
- b) Como una realidad múltiple, esto quiere decir que un hecho del presente puede evolucionar de distintas maneras y presentarse de distintas formas en el futuro. Estas formas son los futuros posibles que Bertrand llamó futuribles.

La prospectiva se orienta hacia la posibilidad de diversos futuros, aunque hay algunos que tienen mayor opción de suceder: *los futuros probables*, ya que el hombre es protagonista de los hechos y es el responsable de su propio futuro.

Lo que hace la prospectiva es tratar de identificar la acción futura del hombre, y para determinar los futuros probables se vale de tres medios: los expertos, los actores y las leyes matemáticas de la probabilidad:

- 1.- Los expertos son las personas que conocen a fondo los respectivos problemas.
- 2.- Los actores son aquellos que toman las decisiones claves con respecto al problema que se está estudiando.
- 3.- Las leyes de probabilidad son una herramienta que nos permite ordenar y manejar la opinión de los expertos.

⁷ Michel Godet. De anticipación a la acción, Manual de prospectiva y estrategia. Edit. Alfaomega- Marcombo, Barcelona, 1993, Pág. 2

Ahora bien en toda acción humana hay dos fuerzas que tienen casi el mismo peso: la inercia y el cambio. La inercia consiste en la conservación de las principales características del fenómeno y, el cambio es la transformación o simplemente el reemplazo de éste por otro. Los actores deciden que se debe conservar y que se debe cambiar, y el papel de la prospectiva es tratar de identificar lo que los actores piensan sobre el futuro del fenómeno.

Para su trabajo la prospectiva se apoya en diversas técnicas como son la tempestad de ideas, el análisis estructural, el juego de actores, y las matrices de impacto cruzado entre otras. Estas técnicas tienen como base los principios del estructural funcionalismo que considera al objeto de estudio como un conjunto de partes interdependientes.

El análisis estructural permite identificar los elementos de un problema y mostrar la manera en que guardan relación unos con otros, parte del principio de que una variable o elemento se explica por la influencia que ejerce sobre otras y por las variables de las cuales depende.

Su objetivo es precisamente poner de relieve la estructura de las relaciones entre las variables cuantificables o no y, por medio de este análisis se puede describir un sistema mediante el uso de una matriz que interconecta todos los componentes del sistema. Este método permite estudiar las relaciones e identificar variables esenciales.

En este sentido los elementos que constituyen el caso que se está estudiando son analizados en conjunto por lo que cada elemento será entendido según las relaciones que tiene con los otros, considerando que cualquier movimiento de una pieza repercute directa o indirectamente en las otras.

Sus pasos son:

a) Identificar variables: Esta etapa consiste en la elaboración lo más exhaustiva posible de las variables que caracterizan el sistema constituido por el fenómeno estudiado y su contexto. Para detectarlas es importante realizar entrevistas, con los representantes de los actores y tomar distintos puntos de vista de los sectores de la sociedad.

b) Detectar la influencia: Esta etapa consiste en la localización de las relaciones en la matriz del análisis estructural.

c) Determinar cuáles son las variables más sobresalientes.

Esta técnica es muy útil en el sentido de que nos permite observar las relaciones entre si de las variables del fenómeno y detectar las variables claves, es decir las que ejercen mayor influencia sobre las otras. En otras palabras dos de sus objetivos son: lograr una representación del sistema estudiado que permita, en una segunda fase reducir la complejidad del sistema a sus variables esenciales que son las que en un primer momento tendríamos que resolver para que repercutieran en todo el sistema.

Específicamente en nuestro caso de estudio nos apoyaremos en la opinión de tres expertos que nos ayudarán a la identificación de las variables a través de una lluvia de ideas.

Una vez que hayamos identificado las variables procederemos a la detección de influencia de unas sobre otras para observar cuales son las más importantes; para ello ordenaremos las variables tanto por fila como por columna en un cuadro de doble entrada y solicitaremos a los expertos que nos indiquen si cada una de las variables influyen sobre las demás.

Influencia Directa: La variable A influye sobre la variable B cuando cualquier cambio de A también modifica a B

Influencia Indirecta: Si la variable A influye sobre B y B sobre C decimos que A influye indirectamente en C.

Influencia real: Cuando Una variable influye sobre otra directa o indirectamente es una constatación de lo que sucede actualmente, estamos frente a influencias reales de las variables.

Influencia Potencial: si no es lo que está aconteciendo actualmente sino que pensamos que cierta variable debería influir sobre otra es decir en el nivel del deber se pero sin comprobarlo podemos denominarla relación potencial.

Ahora bien ya que se haya concluido esta fase continuaremos con la identificación de las variables más sobresalientes que son sobre las cuales se tiene que trabajar principalmente ya que su solución repercutirá de forma determinante en todo el sistema.

CAPÍTULO I. EL ESPACIO GEOGRÁFICO

1.1 La República Democrática del Congo

El nombre oficial del país es República Democrática del Congo y su capital es Kinshasa por lo que también es conocido como Congo-Kinshasa para diferenciarlo de su vecino Congo-Brazzaville.

Hablando en términos de geopolítica este país es uno de los más importantes en el continente africano por su ubicación y recursos naturales. Es el tercer país más grande de África y constituye un puente de comunicación entre los Estados del Atlántico y del Índico al igual que entre los países del norte musulmán y los Estados del sur; asimismo goza de enormes y variados recursos naturales.

Lamentablemente estos recursos no se ven reflejados en la salud del país, en cuestión a la economía de República Democrática del Congo podemos observar que desde hace varios años ésta se encuentra en crisis; como varios autores han enfatizado, nos encontramos ante un país lleno de incongruencias y desmesuras. Desmesuras porque aparte de poseer un territorio que mide más de dos millones de kilómetros posee muchas riquezas naturales entre las que destacan: un tremendo potencial minero, agrícola, forestal, energético e hidroeléctrico; pero también se utiliza el término de incongruencias ya que pese a poseer este vasto potencial, la RDC es una nación sumamente endeudada y con indicadores económicos y sociales deplorables. "Congo is a rich country where people starve."¹

Desde 1996 este país ha estado prácticamente en guerra en un conflicto en el que han estado involucrados al menos seis ejércitos extranjeros; desafortunadamente la constante tensión generada del conflicto ha desviado la atención que debería de proporcionarse a lograr el desarrollo del país, hacia el problema.

Actualmente República Democrática del Congo se encuentra sumida en una fuerte crisis que afecta a todos los sectores del Estado; el conflicto ha contribuido considerablemente a recrudecer la difícil situación económica y política, donde la más afectada como siempre es la población civil ya que la pobreza e inestabilidad prevalecen a lo largo de todo el país.

¹ Didier Góndola. *The history of Congo*. Edit.Greenwoodpress, Wesport, 2002, pág.5

1.1.1 El Medio Natural y Social

República Democrática del Congo situada en el corazón de África, aproximadamente 80 veces mas grande que Bélgica (30 518 Km) y cuatro veces y medio más grande que Francia (543, 965 Km) representa hoy en día uno de los países mas grandes del mundo debido a los 2, 344, 885 Km² que conforman su territorio.

Éste es el único país del continente que posee fronteras limítrofes con otros nueve países : República Centroafricana (1,577 Km.), Sudán (628Km.), Uganda (765Km.), Ruanda (217Km.), Burundi (233Km), Tanzania (459Km), Zambia (2,017Km.), Angola (2,285Km.), y República Popular del Congo (1,625Km.)

Las fronteras trazadas desde 1885 en la Conferencia de Berlín quedaron delineadas de la siguiente forma: la zona costera quedo repartida entre Francia, la Asociación Internacional del Congo y Portugal. Leopoldo II rey de Bélgica obtuvo el puerto Matadi su punto de partida para la exploración y colonización interior hasta el territorio de Katanga.

Francia por su parte se quedó con lo que hoy en día es República Centroafricana y República Popular del Congo, mientras que Angola quedó en manos de Portugal; a su vez Zambia y Uganda quedaron a cargo de Inglaterra; Por su parte Ruanda, Burundi y Tanzania quedaron en manos de Alemania, aunque después de la Primera Guerra Mundial los dos primeros quedaron a cargo de Bélgica en virtud de mandato mientras que Tanzania fue integrada a las colonias inglesas.



Mapa 1 República Democrática del Congo²

Medio natural

Por su gran extensión territorial este país tiene una gran variedad climática pero puede ser considerado como tropical ya que la temperatura promedio es de 25°C en el centro y 26°C sobre la costa, aunque en lugares cuya altitud es de 4 000 metros el clima puede descender a los 6°C ya que la altitud modifica considerablemente las condiciones climáticas.

En la parte norte del país las estaciones de lluvias van del mes de abril hasta finales del mes de junio y del mes de septiembre hasta finales del mes de octubre. Existen dos periodos de estaciones secas, el primero que inicia en noviembre y concluye a finales de marzo conocido como la gran estación seca, y el segundo que va de principios de julio a finales de agosto conocido como la pequeña estación seca.

Al sur del Ecuador el ritmo de las estaciones es inverso. En las regiones montañosas del este donde podemos ubicar las provincias Kivu, las dos estaciones secas no duran más de un mes cada una y tienen lugar en enero y julio.

² Tomado de : http://go.hrw.com/atlas/span_hm/congodem.htm

La parte del centro, aproximadamente una tercera parte de la superficie del Congo es una inmensa llanura a menudo pantanosa debido a que está regada por el río Congo y sus afluentes, suavemente ondulada y de altitudes comprendidas entre los 300 y 450 Km, esta zona está envuelta por una serie de mesetas: al oeste podemos ubicar los montes de cristal que alcanzan entre los 700 y 1000 m de altura; hacia el sur se encuentran las mesetas de Lumba y Katanga que suponen entre los 1000 y 2000 m. , y al norte del Kivu encontramos un grupo de volcanes algunos de los cuales están activos: los Virunga que alcanzan entre los 3400 y 3500 m, y entre los lagos Eduardo y Alberto se eleva la cima del Ruwenzori que alcanza aproximadamente los 5 125 m.

Con respecto a la hidrografía encontramos que este país cuenta con una importante red fluvial, aquí localizamos el río Congo que establece el límite del país con República Popular del Congo y que desemboca en el océano Atlántico.

Este río ocupa el segundo lugar entre los ríos más importantes del mundo en términos de volumen de desagüe de agua, se complementa con una red fluvial navegable de 13, 800 Km. de longitud y junto con sus afluentes proveen al país con la red de vías fluviales de navegación más extensa en África. Su corriente es alimentada por ríos y arroyos de ambos lados del Ecuador tales como el Ubangui, Ulele, Loualuba, Lomani, Kasai, Mai-Ndombe y el Tumba. Además donde la navegación es bloqueada por rápidos o cascadas el repentino descendimiento del río crea un gran potencial hidroeléctrico que no puede ser encontrado en ningún otro sistema de río en la tierra, aproximadamente 13% del potencial hidroeléctrico mundial el cual es la base de la hidrografía nacional.

Los lagos más importantes son el Mweru, Tanganica, Kivu, Eduardo y Alberto que son compartidos con otros países vecinos.

Su costa marítima consta de 37 Km, y los principales puertos son: puerto de Matadi, puerto de Boma y el puerto de Banana.

Recursos naturales

La vegetación es extremadamente rica y diversificada. Primordialmente es de selva (el bosque tropical) en el centro y la sabana que se encuentra en las mesetas del exterior (pastizales).

Los árboles de caucho de diversas especies y la palmera de aceite son plantas autóctonas, así como el café y el algodón; entre los árboles frutales se distingue el banano y la palmera cocotera. También, son numerosos los árboles de maderas nobles con una gran variedad de especies, como teca, cedro, caoba, iroco y secuoya.

La gran variedad de zonas climáticas permite una producción agrícola diversificada y los recursos de madera son enormes. Su selva constituye aproximadamente el 6% del total mundial y casi el 50% de los bosques de África. Sin embargo, la explotación de gran parte de sus recursos resulta difícil ya que están situados fuera de las principales rutas de transporte.

Gracias a que el territorio tiene en su conjunto un magnífico régimen pluvial (lluvioso en el norte y húmedo en las altiplanicies del sur) se facilitan las explotaciones de algodón, café, palmitos, caña de azúcar, té, cacao, frutos y granos de todo tipo.

La fauna esta compuesta por importantes poblaciones de especies en peligro de extinción, como [gorilas](#) y rinocerontes. Entre los grandes mamíferos destacan los [elefantes](#), [leones](#), [leopardos](#), panteras, [chimpancés](#), [jirafas](#), [hipopótamos](#), ocapis, [cebras](#), búfalos, gacelas y antílopes. Los reptiles son numerosos, tales como los cocodrilos, mambas, y pitones.

Entre las variadas y abundantes especies de pájaros cabe señalar a papagayos, [pelícanos](#), [flamencos](#), cucos y [garzas](#). Abundan también los insectos, sobre todo las hormigas, termitas y mosquitos, como el mosquito *Anopheles*, portador del parásito de la [malaria](#), y la [mosca tsetsé](#), que propaga la enfermedad del sueño.

Con respecto a los minerales la República Democrática del Congo es también un país que posee una riqueza inmensa. Se calcula que dispone del 50% de las reservas mundiales de cobalto, 80% del coltán, 10% de cobre, 30% de diamante, al igual que un importante potencial de uranio, oro, y manganeso.

Dentro de la variedad de minerales que aquí se encuentran podemos reconocer seis grupos:

El grupo del cobre (*cobre, cobalto, uranio, zinc, plomo, y cadmio*).

Localizado mayoritariamente en Katanga y en las ciudades industriales como Lubumbashi y Kolwezi.

El grupo del estaño (*estaño, volframio, coltán*). Este grupo se localiza al este del país sobre un cinturón de más de 700 Km. Desgraciadamente estos recursos se encuentran en el corazón del conflicto que inició en el 98 ya que uno de los elementos, el coltán sumamente codiciado por el hecho de constituir un elemento esencial para la tecnología de punta se localiza en esta región donde se piensa se encuentra aproximadamente el 80% de las reservas mundiales.

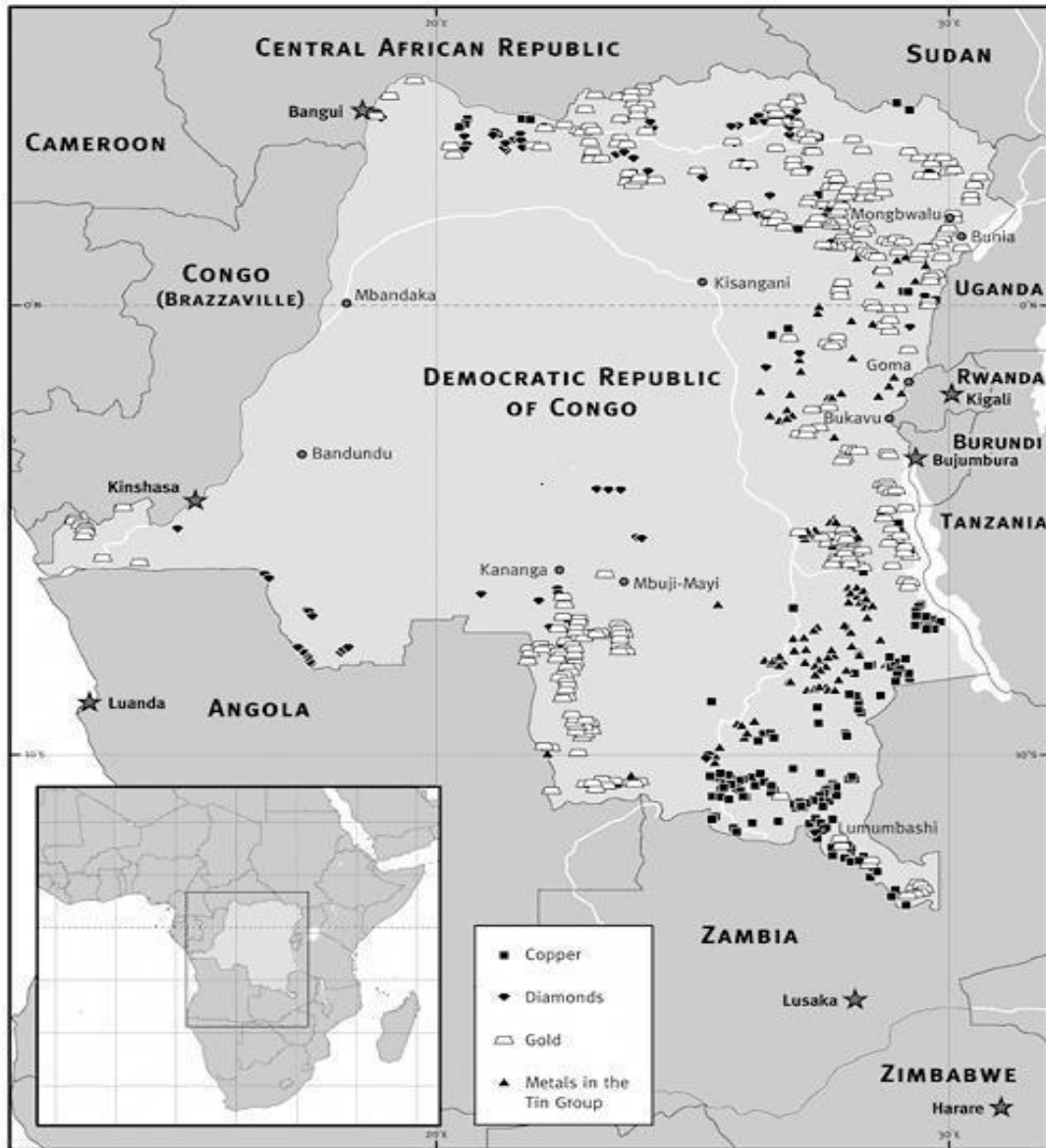
El tercer grupo (*Níquel, cromo, diamante*). Los yacimientos de cromo, níquel y de diamante se localizan en la región de Kasai. En este rubro la RDC es el primer productor a nivel mundial de diamante industrial.

Metales preciosos (*oro, plata y platino*). El oro es explotado en la Provincia Oriental, en el Kivu norte, Kasai, Katanga y el Bajo-Congo. La plata se encuentra en Katanga, en la Provincia Oriental y en las provincias Kivu, mientras que el platino se encuentra en Kasai y en la Provincia Oriental.

El hierro y el manganeso: estos metales se encuentran principalmente en la Provincia Oriental, Kasai y Katanga.

Los combustibles minerales (*carbón, petróleo, gas*)

Aunque es pequeña, a veces la producción energética sobrepasa las necesidades de consumo del país. Los yacimientos se concentran principalmente en Katanga aunque las reservas de petróleo se localizan en Ituri y en el valle de Rift. Además existe un yacimiento de gas natural en el lago Kivu al este del país.



Major Mineral Deposits in the Democratic Republic of Congo

Mapa 2 Minerales en el congo³

³ Tomado de: http://www.backspace.com/is/in/the/house/work/images/samples/congo_minerals.png

Medio Social

La República Democrática del Congo cuenta con más de 250 etnias que proceden de varios de los principales troncos africanos: en el noroeste predominan pueblos de origen africano-occidental, en el nordeste nilo-camíticos, y en el centro-este se mantiene una considerable minoría pigmea. La mayoría de la población es de origen Bantú, aunque existen 4 grandes grupos étnicos: Mongo, Luba y Kongo de origen Bantú y Mangbetu-Azande que son Hamíticos los cuales en total constituyen aproximadamente el 45% de la población (1999, CIA factbook).

Los principales grupos étnicos son los: luba (18%), congo (16.1%), mongo (13,5%), rrwanda (10,3 %), azande (6,1%), bangi y ngale (5,8%), rundi (3,8%), teke (2,7%), boa (2,3%), chokwe (1,8%), lugbara (1,6%), banda (1,4 %).

La población según estimaciones de la ONU es de 54, 300,000 habitantes (2002), lo que supone una densidad de 23,2 hab/km²; La tasa anual de crecimiento es de 3.07%, y se calcula que el 50.1% de la población se encuentra entre los 15-64 años, mientras que el 47.4% de esta población está constituida por personas de menos de 15 años, por lo que podemos concluir que la población en general del país es sumamente joven.

Ahora bien, aunque la densidad es baja con respecto al promedio mundial, se puede observar que la tasa de crecimiento es elevada lo cual está provocando un crecimiento poblacional amplio que probablemente puede traer consecuencias económicas y ambientales negativas tomando en cuenta que todavía el gobierno no se da abasto para cubrir las necesidades de la población existente.

No obstante el crecimiento demográfico, las tensiones étnicas, los estallidos de violencia, y las malas condiciones de vida a lo largo de la historia del país, y particularmente en las últimas décadas han costado la vida a un gran número de personas.

Por otra parte si observamos la siguiente tabla ordenada de acuerdo a la extensión territorial de los vecinos del Congo, que nos muestra tanto el territorio como la densidad de cada uno podemos entender en parte los conflictos con Ruanda, Uganda y Burundi que están sobre poblados y que buscan de alguna manera mayor espacio, mientras que con los vecinos cuya densidad es baja no hay problemas por el territorio.

Tabla 1 Territorio y población de la República Democrática del Congo y sus vecinos

País	Territorio en Km2	Población	Densidad Hab.x Km2
Sudán	2, 505, 813 Km2	32, 600, 000	13
República Democrática del Congo	2, 344, 885 Km2	54, 300, 000	23.2
Angola	1, 246, 700 Km2	13, 900, 000	11
Tanzania	945, 087 Km2	36, 800, 000	38.9
Zambia	752, 614 Km2	10, 900, 000	14.5
República Centroafricana	622, 436Km2	3, 800, 000	6.1
República Popular del Congo	342, 000 Km2	3, 200, 000	9.4
Uganda	241, 038 Km2	24, 800, 000	102.9
Burundi	27, 834 Km2	6, 700, 000	241
Ruanda	26, 338 Km2	7, 900,000	307.5

Desde el punto de vista de la distribución de la población, los datos indican que alrededor del 70 % de la población congoleña vive en medios rurales contra casi el 30 % que vive en las ciudades, por lo que se observa que la repartición de la población es desigual.

Principales ciudades: Kinshasa (4 655,300); Lubumbashi (851,400); Mbuji-Mayi (851,400); Kisangani (417,500); Kananga (393,00)

Si bien la situación económica en la ciudad ya es bastante difícil, en las zonas rurales la pobreza es extrema. " In some countries the state limits its existence to urban aereas and is either virtually non existent or present at a level that makes it inefficient in handling problems that affect social groups in most remaining areas."⁴

⁴ Mwesiga Baregu. *From Cape to Congo, Southern Africa's involving security challenges*. Edit. Lynne Rienner publishers, Colorado,2003 , 34

Lengua

Aunque el francés fue adoptado como lengua oficial y administrativa de la República Democrática del Congo, la población del país habla más de 250 dialectos de los que destacan cuatro principales retenidos como lenguas nacionales:

- a) El lingala o lengua de río utilizada desde Kinshasa hasta Kisangani y del Ecuador hasta Ulele; Ésta es considerada también como la lengua oficial del ejército.
- b) El suahili utilizado desde Katanga hasta la región del Kivu pasando por Lualaba al oeste y los grandes lagos al este.
- c) El tshiluba hablado en la región de Kasai y
- d) El Kikongo utilizado principalmente en la región del Bajo Congo, y de Bandundu.

En cuestión a la Religión es difícil determinar una en específico debido a los altos niveles de sincretismo religioso, no obstante, existe una gran población de cristianos, en particular católicos, una minoría musulmana y otros que practican religiones indígenas (véase tabla 1). "Todas las religiones de masas que tenemos en África negra son importadas. Cada una de ellas trajo a su Dios particular... los extranjeros trajeron a su dios en caballo, en trenes, barcos, en aviones, e incluso andando, este Dios llegó y, a pesar de ser celeste se instaló primero en nuestra tierra y se trago en muy poco tiempo a todos nuestros dioses."⁵

Tabla 2 Distribución de la población en torno a la religión.

Católicos	50%
Protestantes	20%
Kimbanguistas	10%
Musulmanes	10%
Otras	10%

⁵ Inongo-Vi Makomé. *La emigración negroafricana: Tragedia y esperanza*. Edit. Carena, España, Depósito legal 2000, Pág.131

Educación

Aunque estadísticamente la educación aparenta que ha alcanzado uno de los mejores niveles en el Congo contemporáneo, los números varían de acuerdo a los recursos económicos de cada persona. Actualmente se calcula que el número de analfabetas mayores de los 15 años ha disminuido a 32.8% lo cual sigue siendo una cifra fuerte considerando que la educación es una de las herramientas para salir de la pobreza, y lograr el desarrollo económico sostenido de la país.

El analfabetismo implica por sí mismo el estancamiento de la región, pero la situación de la población es perfectamente comprensible, cuando no se puede cubrir la alimentación o los servicios de salud, la educación pasa a últimos términos.

Es verdad que es difícil medir los niveles educativos de cada país considerando los valores que cada Estado puede tomar para suponer que éstos son buenos y que estos valores no son universales; sin embargo si tomamos en cuenta los procedimientos y valores de la UNESCO, podemos aseverar que el Estado se encuentra en un nivel deplorable en el ámbito educativo y aunque la cantidad de estudiantes ha aumentado, este crecimiento cuantitativo sólo ha servido como máscara para disfrazar el declive en la calidad de la educación ya que los problemas económicos y políticos del país han producido un auténtico derrumbe en todo el sistema educativo.

De acuerdo el reporte del Banco Mundial, la enseñanza fundamental y los servicios de salud se han empobrecido tanto cuantitativamente como cualitativamente. La enseñanza primaria y secundaria ha sido afectada fuertemente por la crisis y las escuelas se encuentran en un estado deplorable, con falta de libros, material pedagógico, y equipo insuficiente.

1.1.2 Aspectos Económico-Políticos

Desde los tiempos de la colonia existe una gran dependencia hacia la exportación de pocos productos entre los que destacan el café, y particularmente minerales tales como el cobre y cobalto. "La riqueza de África fue dirigida al exterior, destinada sobre todo a enriquecer a Europa. Se impusieron en todo el continente los cultivos de exportación, en detrimento de los de subsistencia."⁶

Esta dependencia se vio favorecida en un inicio por la fuerte participación del gobierno en monopolios empresariales en todos los sectores especialmente en el

⁶ Yarisse Zoctizoum. *África problemas y perspectivas*. Edit. Colegio de México, México, 1993, Pág. 189

minero y una administración ineficiente y corrupta que a lo largo del tiempo se han convertido en *handicaps* estructurales para poder lograr el desarrollo del país ; en palabras de Georges Nzongola-Ntalaja : "Since Leopold's days, the national wealth is monopolized by the country's rulers and their foreign business partners to the detriment of the mass of the people, who remain among the poorest of the poor in the world today. This is the real scandal of the Congo."⁷

Hoy en día nos encontramos con que por un lado tenemos un país potencialmente rico, y por el otro lado un país que basa su economía principalmente en la exportación de materias primas, pobre, en crisis, y fuertemente endeudado.

La economía se ha visto obligada a recurrir a actividades informales que sustentan gran porcentaje de la producción interna bruta comercial, sin embargo, aunque el sector informal parece dinámico éste consiste principalmente en actividades de subsistencia.

El sector orientado hacia las exportaciones se ha estrechado, la gama de productos exportados se ha reducido sensiblemente a los productos minerales, el petróleo, el café y las maderas tropicales, no obstante ellas no han aumentado considerablemente y las exportaciones tradicionales han caído fuertemente por la baja de producción. Si bien el Estado exporta a otros países, la base de sus exportaciones no sólo no se modifica, sino que se ha ido reduciendo.

La deuda externa representa una difícil carga para la República Democrática del Congo ya que según el Banco Mundial es uno de los países más endeudados del mundo, con un estimado total de deuda externa de \$12 billones de dólares (alrededor de 1,280 % de exportaciones). Sin embargo, en Julio del 2003, la RDC obtuvo el acceso al programa *the Highly Indebted Poor Countries (HIPC)* iniciado por el Fondo Monetario Internacional y el Banco Mundial con un factor común de reducción de 80% lo cual supone un apoyo para su economía.

Sector agropecuario

La RDC se beneficia de la gran diversidad de climas que le ofrecen posibilidades de cultivos variados, su importante reserva hidrográfica le asegura igualmente recursos primordiales. Además más de la mitad de la superficie del país está cubierta de bosques que constituyen un enorme potencial silvícola.

Por otra parte su potencial está siendo mal explotado, la agricultura tiene serias dificultades y es incapaz de cubrir las necesidades alimentarias del país que cada

⁷ Georges Nzongola-Ntalaja. *The Congo from Leopold to Kabila*. Edit. Zed Books, London, 2002, Pág.235

vez más son satisfechas por importaciones substanciales de maíz, trigo, arroz, azúcar, pollo, carne y pescado. Esta situación resulta de la fusión de diversos factores que han limitado las posibilidades del aprovechamiento de este sector.

El sector agrícola ha sufrido una baja económica ligada al debilitamiento del Estado tanto a nivel central como regional. Además la recolección agrícola está mal organizada y mal coordinada, y en ciertas regiones se ha registrado una disminución de la fuerza de trabajo masculina ya que los hombres han emigrado a las regiones mineras para dedicarse a la explotación de diamante o de oro. A esto debemos agregar la falta de infraestructura de transporte y la deficiencia en las rutas de comunicación que han limitado fuertemente la comercialización de cultivos alimentarios de base y de cultivos industriales.

De manera general la agricultura es esencialmente de subsistencia, es practicada por pocos pobladores en particular mujeres, pero los métodos que utilizan son arcaicos. La agricultura tradicional yace principalmente sobre agricultores nómadas, aunque, existe también una producción horticultora más intensiva alrededor de las grandes ciudades, practicada por pequeños explotadores cuyos rendimientos son un poco más elevados.

Ganadería

La ganadería por su parte está poco desarrollada en parte por razones de condiciones naturales que no son favorables al criadero de gran ganado sobre gran parte del territorio. El bosque denso no tiene pastos y la enfermedad conducida por la mosca tsé-tsé, afecta a la mayor parte de las regiones bajas del país.

Las regiones montañosas del este y sudeste (Kivu) son, al contrario propicias a la ganadería, de hecho en esta región la ganadería fue introducida por poblaciones tutsis llegadas de los países vecinos. Esta actividad es practicada por las poblaciones especializadas de pastores o por algunos ranchos modernos, pero las técnicas ganaderas son rudimentarias y los cuidados veterinarios son poco practicados.

En algunos pueblos, existe un pequeño rebaño de caprinos, puercos, y aves, pero de forma general, la producción de carne y de aves es insuficiente al igual que la producción de huevo y leche por lo que se tiene que recurrir a la importación.

La Pesca

El medio natural es particularmente favorable para la pesca que es practicada en la inmensa reserva de los cursos de agua, en los lagos que cubren más de 50.000 km.2 y sobre la costa atlántica.

La pesca es particularmente intensa en la región de Pool, a lo largo de Kinshasa, donde se han multiplicado los campamentos provisionales o permanentes (nganda) sobre las orillas, las islas y los bancos de arena. La pesca marítima, al contrario está poco desarrollada y se lleva acabo sólo por una pequeña flota de pescadores.

El consumo de pescado es más elevado que el de carne, pero, aunque la pesca tradicional ha sido estimulada por el mercado urbano la producción nacional es insuficiente y no cubre las necesidades nacionales. De hecho en este rubro el país ha tenido que recurrir también a la importación.

Actualmente el sector agropecuario contribuye en un 55% a la formación del PIB, mientras que la industria provee el 11%, y los servicios el 34%. En este sentido, es importante señalar que la modificación de la estructura del PIB a beneficio del sector agrícola no resulta de un alza espectacular de la producción agrícola, más bien proviene del declive de los otros sectores de actividades productivas, en particular las industrias extractivas y en razón de la crisis económica y política.

Industria minera

Como ya se mencionó antes, los yacimientos de minerales constituyen la principal fuente de riqueza de la República Democrática del Congo (RDC) ya que sus inmensos recursos minerales hacen de este país uno de los más grandes países mineros del continente africano.

La RDC es el mayor productor mundial de cobalto y diamantes para uso industrial; sin embargo, el cobre es el principal producto de exportación del país y supone más de la mitad de los ingresos totales derivados de las exportaciones.

Otros minerales producidos en cantidades importantes son uranio, estaño, oro, plata, zinc, manganeso, volframio y cadmio; no obstante sus potencialidades éstas no se traducen a nivel de producción.

Por mucho tiempo el sector minero fue la espina dorsal de la economía, gran proveedor de divisas pero actualmente el conjunto de la producción minera y

metalúrgica formal se está derrumbando y el sector registra una expansión considerable de actividades auríferas y diamantíferas informales a pequeña escala.

Las causas en general están sujetas a un ambiente económico malo y una mala administración.

El sector minero sufre por la pésima calidad en las infraestructuras de transporte, problemas técnicos, pero sobretodo del mal estado en que se encuentran las herramientas de producción al igual que de la mala administración de las unidades de producción; el desarrollo de nuevos yacimientos ha sido reducido, comprometiendo la expansión del sector y el continuo saqueo de recursos minerales por parte de distintos grupos contribuyen a empeorar la situación.

Actualmente los recursos naturales de este sector están pasando a ser propiedad de sociedades mixtas controladas por empresas privadas, que son las que se llevan el mayor porcentaje de ganancia de la explotación de estos recursos.

Los yacimientos de cobre y de metales que están asociados con éste, en particular el cobalto y el zinc, son explotados por la Générale des Carrières et des Mines (Gécamines). La Gécamines es una empresa pública cuya sede está situada en Lubumbashi, en la provincia de Katanga; Ella constituye el más grande complejo minero de la República Democrática del Congo. Su concesión minera (aproximadamente 18.000 km²) comprende explotaciones a cielo abierto de minas subterráneas y grandes fábricas de concentración de minerales y de metalurgia de cobre, de cobalto y de zinc.

Lamentablemente empresas extranjeras como el grupo Forrest en asociación con el grupo OM con sede en los Estados Unidos se han asegurado el acceso de una reserva de cobre y de cobalto que contiene más de 3000 toneladas de germanio, y aunque la participación en el proyecto queda de la siguiente forma, grupo OM 55%, grupo Forrest 25%, y Gecámines 20%, esta última ha sido excluida de los ingresos resultados del procesamiento del germanio.

La explotación industrial de diamante está asegurada principalmente por la empresa estatal Minière de Bakwanga (MIBA) en Mbuji-Mayi. Desafortunadamente ésta ha sido saqueada en distintas ocasiones. Según un informe de la ONU en el 2002 realizado por el grupo de expertos encargado de examinar la explotación ilegal de recursos naturales y otras formas de riqueza de la República Democrática del Congo estos robos han sido favorecidos en gran parte por la administración corrupta y han resultado en una pérdida del 25% del total de los ingresos de la MIBA.

El oro está presente en la mayor parte de las regiones, pero principalmente en la Provincia Oriental. Es explotado industrialmente por la sociedad mixta Kilo-Moto Mining International (Kimin) y la Société Minière et Industrielle du Kivu (Sominki) cuyo capital es distribuido de la siguiente forma: 28% por el Estado Congolés, 36 % por la sociedad Banro Recursos y 36 % por una compañía belga.

La explotación de estaño está asegurada por la Sociedad Minera e Industrial de Kivu (Sominki), una sociedad de economía mixta; el capital en manos del Estado congolés es de (28 %) y el restante es propiedad del grupo belga Empain. Esta sociedad explota los yacimientos de estaño y otros minerales pesados tales como el colombo-tantalita (coltán), al igual que un poco de oro en el Kivu.

La producción de manganeso, en particular la explotación del yacimiento de Kisenge, en Katanga, está asegurada por la Entreprise Minière du Kisenge (EMK-MN), una sociedad de Estado cuyas capacidades de producción se calcula son de 360.000 t. por año.

Vías de Comunicación

Aunque el país está dotado por una red carretera muy extensa con una amplitud de 145 000Km. aproximadamente que se complementa con vías fluviales y ferroviarias, la insuficiencia notoria de mantenimiento de infraestructuras y de equipos de transportes han llevado a un grave deterioro de la calidad del servicio y el encarecimiento de prestaciones proporcionadas a algunos usuarios (importadores, exportadores, y pasajeros). Esta situación propicia no solamente el estancamiento de la región, sino también el deterioro de otras actividades y el aumento de costos de producción.

Distribución de la red carretera:

- 1.- 20 700Km de carreteras nacionales
- 2.- 20 000Km de rutas regionales prioritarias
- 3.- 17 000Km de rutas secundarias
- 4.- 87 300Km de rutas de intercomunicación agrícola

La vía nacional atraviesa el país desde cerca de Banana sobre el océano Atlántico hasta Sakania en el extremo sur del país, se extiende a través de un conjunto mixto de agua y tren complementado por las secciones de la nacional nº 1 que une a Matadi con Kinshasa, Kikwit, Kananga y Lubumbashi.

Hay otras rutas que son consideradas como prioritarias:

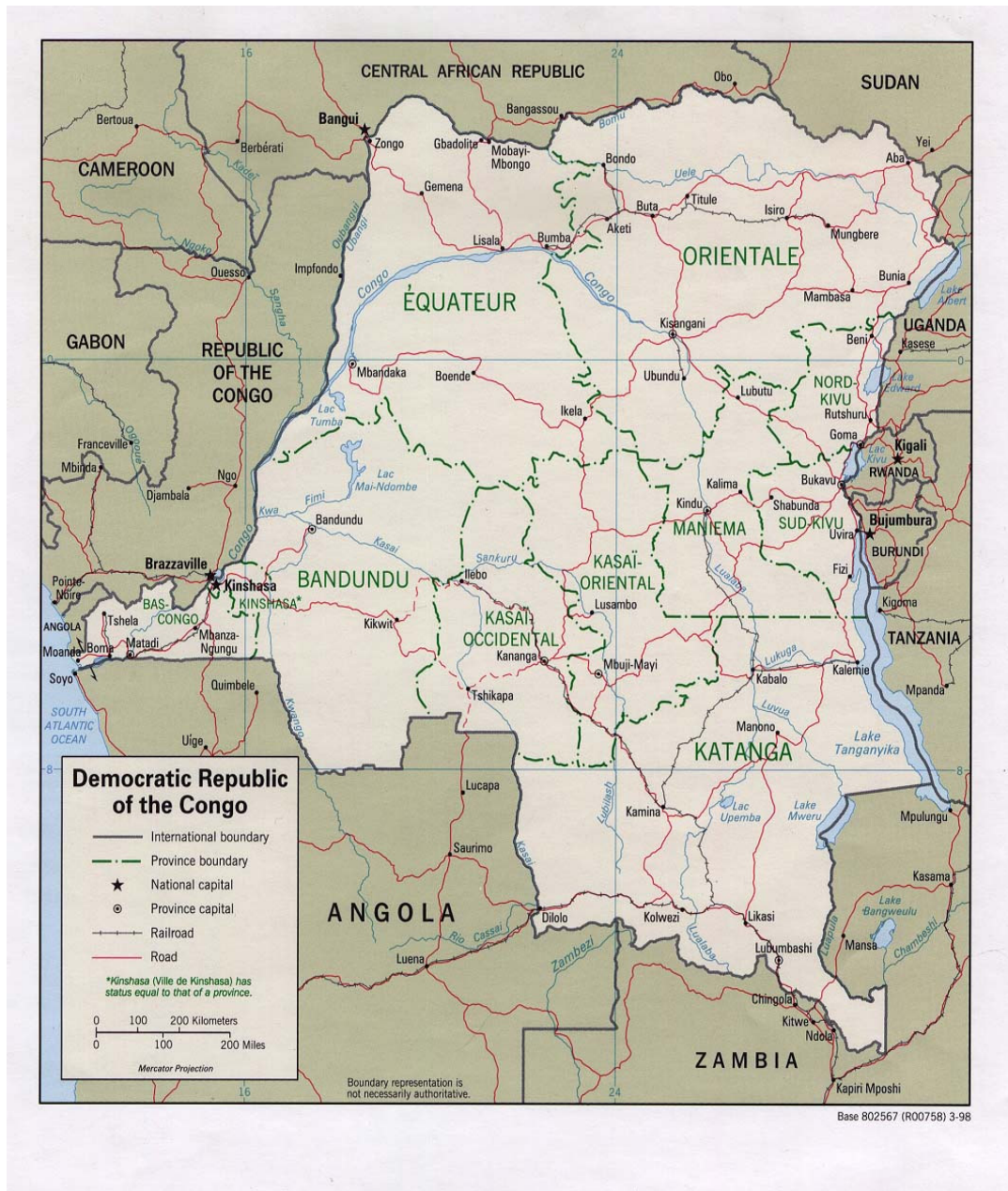
- 1.- La unión Alto Congo/Kivu que une a Kisangani con Bukavu sobre 637 Km.
- 2.- La Transafricana Nº 1 que une Mombasa (Kenia) con Lagos (Nigeria) 1,502Km.

La RDC cuenta además con 5.138 Km. de vías férreas. Este conjunto comprende al oeste la vía férrea que relaciona Kinshasa con Matadi, una vía sumamente vital para el país; al sudeste una red interconectada que constituye la vía principal relacionando Ilebo sobre el río Kasai en los centros mineros de Katanga (Lubumbashi) y Sakania.

El eje Ilebo-Sakania constituye la espina dorsal de transporte, ya que asegura la mayor parte de las exportaciones e importaciones de la región minera de Katanga al igual que el tráfico de minerales interno en esta región. Al norte, existe un pequeño trozo de 125 Km. que rodea los rápidos de río en curso, y en Uléle, una red ferroviaria de 1.026 Km.

El camino de Matadi-Kinshasa tienen una longitud de 366 Km. Existen dos ramificaciones de aproximadamente 7 y 15 Km, comunicando respectivamente la terminal petrolera de Ango-Ango y los talleres centrales de Mbanza Gungu de Kinshasa. Además el complejo de Kinshasa, también está formado por otras dos vías secundarias que comunican el depósito petrolero de Masina y el aeropuerto de N'Djili así como la zona industrial de Kintambo. Actualmente la red Matadi-Kinshasa se ha convertido en un elemento central del sistema de transporte que alimenta a la economía congoleña.

Vías de Comunicación de la República Democrática del Congo



Mapa 3. Vías de comunicación⁸

En este aspecto es importante destacar que la mayor parte de vías de comunicación están enfocadas a comunicar a Kinshasa la capital, o a comunicarse con el sudeste del país dado que ahí se encuentra las zonas mineras como Katanga.

⁸ Tomado de: http://africa-expedition.com/images/ct/congo_demrep_re198.jpg

El problema se encuentra en que en un país de esa magnitud se hace impensable para su desarrollo mantener las vías de comunicación en ese estado, no sólo es necesario reparar y restaurar algunas vías de comunicación, es imperante crear otras para comunicar a todas las regiones del país y que en conjunto podrán generar nuevos beneficios para todo el Congo.

Como es posible observar pese a la gran riqueza natural que posee la RDC el país se encuentra ahogado en una fuerte crisis económica que afecta a todos los sectores y que resulta en detrimento de la satisfacción de las necesidades básicas de la población congoleña.

Esta crisis está relacionada con varios factores; Como en muchos otros países africanos las exportaciones se enfocan a pocos productos en particular materias primas sin valor agregado mientras que se importan productos ya manufacturados, en el caso particular del Congo como ya lo vimos se especializa en la exportación de minerales.

Esta costumbre si bien está ligada con la herencia colonial que relegaba a los territorios colonizados al papel de proveedor de materias primas, no se vio favorecida por lo gobernadores del Congo quienes continuaron con la práctica ya como país independiente.

Aunado a esta situación encontramos una mala administración que degeneró en programas mal implementados sobre la infraestructura, o el descuido de esta misma; por ejemplo el proyecto de la Presa Inga-Shaba donde se decidió transportar electricidad de la planta hidroeléctrica Inga a la provincia Shaba, hoy Katanga, cuando hubiera sido más económico para las fábricas de Shaba generar su propia electricidad regionalmente.

En el caso particular de las vías de comunicación encontramos que la mayor parte se construyó entre 1940 y 1960 es decir antes de la independencia lo cual deja entrever la poca atención prestada a desarrollar y comunicar al país, que dada la gran extensión resulta imprescindible.

Por otra parte debido a la inestabilidad política del país y a los distintos conflictos en particular los conflictos armados, la atención y recursos del gobierno se han dirigido más a contener a la oposición que a desarrollar el país.

El problema económico tiene también sus bases en las prácticas corruptas de los gobernantes quienes han prestado más atención a enriquecerse a si mismos y a sostenerse en el gobierno a costa de los recursos del país. "The management, or

mismanagement of Zaire's mineral wealth is at the root of the chaos that has prevailed in the country since Mobutu relinquished power in 1997"⁹

A nivel externo existen también otros actores que contribuyen a empeorar la situación, tales como los países que han ayudado a mantener regímenes corruptos en el poder a cambio de ciertos beneficios o que continúan con la importación de ciertos productos aún con la conciencia de saber bajo que condiciones se extraen estos mismos.

Las empresas transnacionales ocupan un lugar muy importante en esta situación y aparentemente son de los actores más beneficiados en el Congo; la mayoría opera como empresa mixta por lo que comparte responsabilidades y derechos con las empresas estatales, pero una vez extraído el mineral gozan del privilegio de refinarlo en otros países donde el Congo ya no obtiene ganancias.

Todas estas variables que se han ido acumulando han llevado al país a una situación sumamente crítica que afecta gravemente a los congoleños. Tristemente en un país tan rico, hoy en día siguen muriendo personas por enfermedades curables tales como la malaria, la enfermedad del sueño o epidemias de cólera, mientras que el acceso a los servicios de salud quedan restringidos a la población más rica que es quien pueden pagar los costos de estos servicios.

Pero no todo está perdido, si bien estamos ante una situación sumamente complicada, es importante destacar que dependerá en gran medida del nuevo gobernante y del mismo pueblo para mejorar la situación.

Para finalizar esta sección resulta importante considerar algunos indicadores sociales tanto del Congo como de dos de sus vecinos quienes iniciaron la guerra de 1998 tema de nuestra investigación, para comprender parte de las motivaciones de la nueva guerra que mantienen al país en crisis.

⁹ Didier Góndola. *Op. cit.* Pág. 155

Tabla 3 Indicadores sociales.

Indicadores	República Democrática del Congo	Ruanda	Uganda
Superficie	2,344,885 Km.2	26,338 Km.2	241,038 Km.2
Población (2002)	54 300 000	7 900 000	24 800 000
Densidad (Hab/Km2)(2002)	23,2	307,5	102,9
Esperanza de vida (2000)	52,1 años	40.9 años	46 años
Escolaridad-analfabetismo(2004)	32.8%	35.1%%	33.2%
Índice de desarrollo humano, (2004) lugar mundial	167	158	145

Como podemos observar la superficie de la RDC es inmensa con respecto a la de los dos países vecinos analizados, lo cual da una mucha menor densidad de población. Al contrario de Ruanda y Uganda quienes tienen una alta concentración de población que en conjunto con los pocos recursos naturales que tienen y en particular Ruanda donde se encuentra enfrentada su población, los hacen ir en búsqueda de mayor espacio, el *lebensraum* viendo a la RDC como un blanco fácil por su gran tamaño y que el gobierno no está presente en toda la región.

En cuestión a los indicadores sociales tales como el analfabetismo o el índice de desarrollo humano podemos observar que el más bajo es el del Congo ocupando el lugar 167 a nivel mundial derivado de las guerras del 1996 y 1998, de la inestabilidad política y económica, y de la mala administración de sus gobernantes, aunque en general los tres países se encuentran en un estado crítico que independientemente de la situación política interna de cada uno mantienen a sus respectivas poblaciones en condiciones deplorables de vida.

Gobierno y Administración

Transformar el mosaico étnico que es la República Democrática del Congo en una comunidad que se dirija hacia un mismo punto ha sido y sigue siendo una de las tareas más arduas, la fidelidad a un clan y el sentido de pertenencia a una tribu en determinadas ocasiones han sido mucho más fuertes que la conciencia nacional.

En esta situación de preeminencia de identidades étnicas sobre otro tipo de identificación es como República Democrática del Congo se convierte en un Estado independiente por lo que desafortunadamente en muchos sentidos esta falta de conciencia nacional ha contribuido a favorecer la inestabilidad del país; De hecho en la lucha por el poder a lo largo de la historia del Congo independiente hasta ahora, en gran medida se han visto reflejados los antagonismos étnicos y regionales. "As expected, the voting took place considerably along ethno-erional lines, since ethnicity represented the only politically salient basis for political mobilization at the time."¹⁰

Lamentablemente aunque hoy en día la población en general pretende que el país se consolide como un sólo Estado indivisible que cubra sus necesidades y que sirva a ella, quienes aspiran a llegar al poder siguen explotando estas rivalidades o hacen que surjan otras nuevas, y aunque como argumenta Didier Góndola en su libro "The History of Congo", las partes combatientes han perdido credibilidad a los ojos de los congoleños, son estos últimos quienes siguen pagando el precio de la guerra.

Aparentemente las rivalidades entre los tutsis congoleños y la demás población ha sido favorecida por los grupos que se disputan el poder; Ruanda acusa a los líderes congoleños de querer perpetrar un nuevo genocidio mientras que los Congoleños en el poder crean la imagen de los tutsi congoleños como títeres al servicio de Ruanda. "These extreme perspectives mask the personal interests at stake: all sides are fighting to preserve the financial networks and power they have established since the beginning of the first Congo war in 1996."¹¹

Actualmente la República Democrática del Congo se encuentra dividida en 10 regiones (*régions*) administrativas y una capital: Bajo Congo (antiguo Bajo Zaire), Bandundu, Ecuador (*Equateur*), Kasai Occidental, Kasai Oriental, Katanga conocida en algún tiempo como Shaba, Kivu Norte, Kivu Sur, Maniema y Provincia Oriental (antiguo Alto Zaire), y la capital que es Kinshasa. Cada región es administrada por un gobernador.

Con la nueva constitución se pretende hacer otra división política con el objetivo de un mejor control regional, que entrará en vigor a partir del 2008 y que quedara de la siguiente forma: Kinshasa, Kongo central, Kwango, Kwilu, Mai-Ndombe, Kasai, Lulua, Kasai Oriental, Lomami, Sankuru, maniema, Kivi del Sur, Kivi del

¹⁰ Jermain O. Macalpin en John F. Clark. *The African stakes of the Congo war*. Edit Palgrave Macmilan. New York, 2002, Pág.37

¹¹ International Crisis Group. *The Congo's transition is failing: crisis in the Kivus*. Africa Report N° 91, 30-03-05, Pág.3

Norte, Ituri, Alto Uele, Tshopo, Bajo Uele, Ubangi del Norte, Mongala, Ubangi del Sur, Ecuador, Tshuapa, Tanganyika, Alto Lomami, Lualaba

Ahora bien, para entender la situación del general del país es importante considerar que desde 1965 hasta 1997 el Congo fue gobernado por el dictador Joseph Desire Mobutu quien llegó al poder por medio de un golpe de Estado y que mantuvo al país paralizado por todo este tiempo.

El periodo de Mobutu en el gobierno está caracterizado por la corrupción, autoritarismo y la pobreza en todo el país, así como por las violaciones a los derechos humanos. Por su parte la comunidad internacional en particular Estados Unidos inmersa en sus preocupaciones de la Guerra Fría se quedó callada para seguir contando con uno de sus adeptos en contra del comunismo en África.

A principios de los noventa con el fin de la Guerra Fría el gobierno mobutista perdió su importancia y el apoyo internacional por lo que su régimen se debilitó y se dieron las condiciones para una nueva lucha por el cambio de gobierno que permitieron que el 17 de mayo de 1997 Mobutu fuera derrocado por Laurent Désiré Kabila, en un nuevo golpe de Estado.

Ahora bien, a partir de 1998 se han sucedido una serie de eventos que han dado lugar a la transición de la República Democrática del Congo.

El 2 de agosto de 1998 surgió una nueva rebelión en el este del país dirigida por Ruanda y Uganda que tenía como finalidad inmediata deponer a Laurent Désiré Kabila a quien ellos mismos habían llevado al poder mediante un golpe de Estado el año anterior.

A través de grupos rebeldes que se supone provenían de la misma población congoleña se inició con la revuelta que más adelante llevaría indirectamente a las elecciones del 2006.

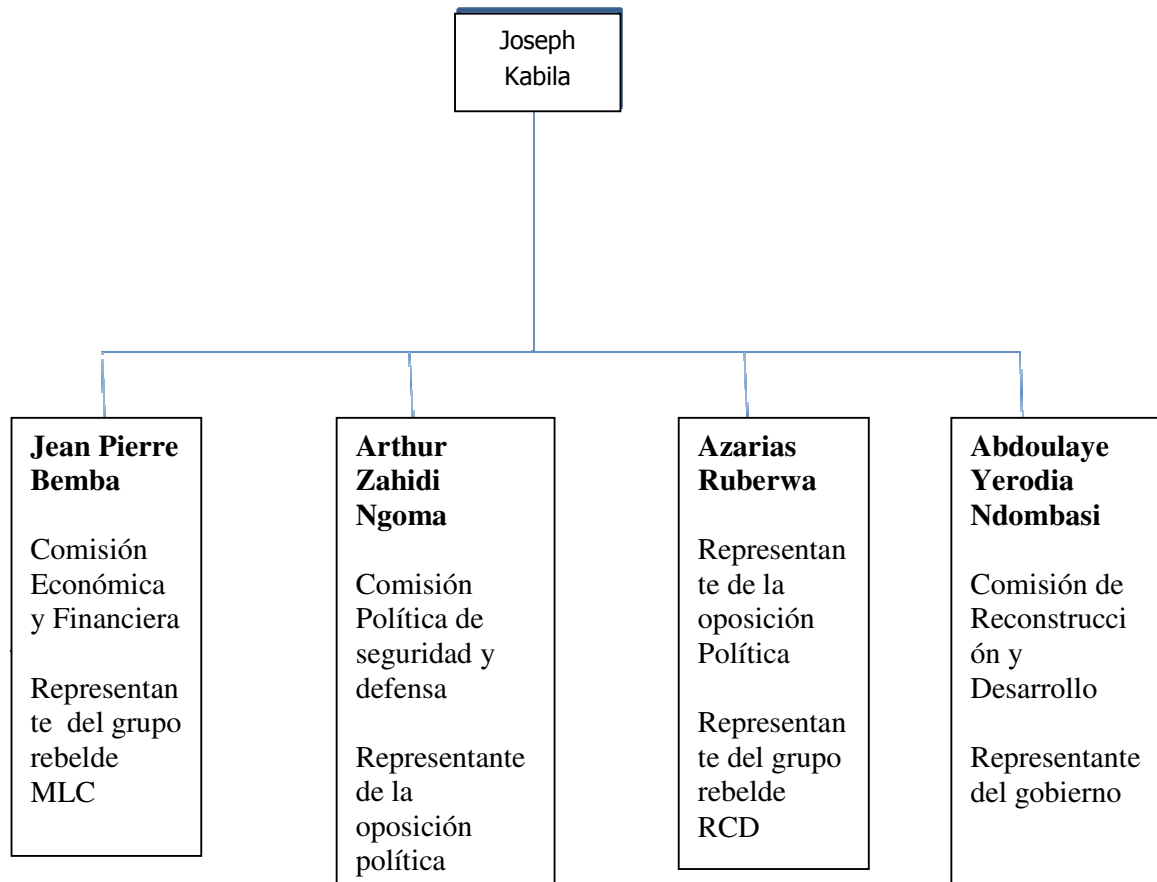
Después de varias negociaciones infructuosas entre los grupos beligerantes que habían iniciado sus ataques en el 98, en 1999 se firman los acuerdos de Lusaka (Zambia) que contienen entre otros puntos el inicio al diálogo Inter-congolés de donde más adelante surgirían elecciones democráticas y un plan para el restablecimiento de la administración del Estado en todo el territorio de la República Democrática del Congo.

El 16 de enero del 2001 el presidente Laurent Kabila es asesinado y su hijo Joseph Kabila lo sucede en la presidencia. Ahora bien, en julio del 2003 gracias a negociaciones con líderes rebeldes se pudo acordar un gobierno transicional que

trabajaría por el periodo en que se preparaba al país para las elecciones presidenciales y legislativas libres programadas para el 30 de julio del 2006.

El gobierno de transición quedó de la siguiente forma:

El poder ejecutivo quedó compuesto por un gobierno de 60 ministros y viceministros dirigidos por el General Joseph Kabila quien sería el presidente y cuatro vicepresidentes. Este gobierno es conocido como el "1+4" .



El poder legislativo por su parte quedó vertido en 2 cámaras: El Senado y la Asamblea nacional, la cual fue designada por los líderes de las facciones integradas en el nuevo gobierno.

Durante el periodo de transición (2003-2006) el senado tuvo a su cargo la tarea de elaborar el borrador de la nueva constitución del país que fue aprobado por el parlamento en mayo del 2005 y el 18 de diciembre del mismo año por la población congoleña en un referéndum.

Bajo la nueva constitución se acordó que el Estado se regiría por medio de un sistema semi-presidencial donde el poder ejecutivo sería ejercido entre el presidente y el primer ministro.

Las instituciones políticas quedaron de la siguiente forma:

1.-El presidente de la República Democrática del Congo quien será el representante de la nación y será designado por sufragio efectivo. Su periodo para gobernar constará de cinco años renovable una sola vez.

2.- El gobierno compuesto del primer ministro, ministros y viceministros. El primer ministro será el jefe de gobierno y será designado de acuerdo al partido que tenga más asientos en el parlamento, y en caso de no haber una mayoría clara, el presidente podría designarlo de acuerdo a la opinión de la asamblea nacional.

En el caso de los ministros y viceministros estos serán designados directamente por el presidente.

3.- El poder legislativo

Éste quedó depositado en un parlamento que deberá votar las leyes, controlar el gobierno, las empresas públicas y servicios públicos.

Se divide en dos cámaras:

a) Asamblea general compuesta por 500 miembros denominados diputados los cuales son elegidos por sufragio universal con un mandato de 5 años también renovable.

b) El Senado formado por 120 miembros elegidos por las asambleas de cada provincia a la que representarán quedando claro que su mandato es nacional. Su mandato también será de 5 años.

4.- Poder Judicial

El poder judicial quedó depositado en las cortes y tribunales que son independientes del poder legislativo y del ejecutivo y que deberá de aplicar la ley garantizando las libertades individuales y derechos fundamentales del hombre.

- a) Corte constitucional
- b) Tribunal Supremo
- c) Consejo de Estado
- d) Alta Corte Militar
- e) Cortes y Tribunales civiles y militares al igual que ministerios fiscales.

Por fin el 30 de julio del 2006 se efectuaron las elecciones que arrojaron el siguiente resultado:

Joseph Kabila : 44.81%

Jean-Pierre Bemba : 20.03%

Antoine Gizenga : 13.06%

Otros: 22.1%

Quedando claro que si ningún candidato obtenía el 50 % de la votación se efectuaría una segunda vuelta entre los dos candidatos que obtuvieran los porcentajes más altos de la votación, se acordó la segunda vuelta para el 29 de octubre del 2006, que traería el resultado definitivo.

El 27 de noviembre la suprema corte declaró a Joseph Kabila presidente de la República Democrática del Congo electo por la mayoría absoluta, quien a su vez nombró a Antonie Gizenga antiguo apoyo de Patrice Lumumba, como primer ministro el 30 de diciembre del 2006.

Esta sección del trabajo nos permite dar un vistazo a algunos de los intereses que se mueven en torno al conflicto. Por una parte la riqueza que posee la República Democrática del Congo en términos de los recursos naturales hace que su control o al menos el control de ciertas partes de su territorio sea perseguido no sólo por los países vecinos sino también por otros actores internacionales tales como las empresas transnacionales.

Por otra parte como se puede observar la lucha política que tiene también ambiciones económicas y la forma en que los contendientes la han manejado sigue siendo un impedimento tanto para el fin del conflicto como para el desarrollo del Congo.

1.2 La región Kivu

1.2.1 Características Geográficas

El nombre de Kivu data al menos desde 1914 cuando el gobierno colonial dividió al Congo en 22 distritos. Kivu fue el nombre que recibió una vasta región de República Democrática del Congo ubicada al este del país que bordeaba el lago Kivu.

En 1935 los distritos fueron reagrupados en 6 provincias y la región Kivu paso a ser denominada como la provincia Costernasville, pero en 1947 fue renombrada como la Provincia Kivu.

Bajo el régimen de Joseph Mobutu, esta zona incluía lo que actualmente son tres regiones o tres provincias que fueron creadas en 1988 conocidas como el Kivu Norte, Kivu Sur, y Maniema

Dadas las muchas dudas que aún hoy en día existen sobre el continente africano, sus países, población, etc., muchos autores continúan manejando el término Kivu como si fuera un sólo lugar al querer ubicar el punto donde estallaron las guerras del 96 ó 98 en el Congo.

Es importante que estas dudas se vayan disipando para poder tener una mejor comprensión del tema. En nuestro estudio analizamos el conflicto en la región Kivu tomando en cuenta las provincias Kivu norte y Kivu sur que comparten frontera con Ruanda y Uganda teniendo en cuenta que cada una está considerada como una provincia independiente una de la otra.

Por el hecho de ser una zona fronteriza, por los éxodos de refugiados que huyen de un país a otro por los problemas internos y la falta de control de esta zona por autoridades gubernamentales que deriva en contrabando y otros delitos, esta zona siempre se ha constituido como un foco problemático entre el Congo, Ruanda y Uganda.

La provincia Kivu norte que tiene como capital a Goma mide 59,483 Km² y su población de 3 564 434 habitantes de los cuales el 50% de la población lo componen 40% hutus y 10% tutsis conocidos como bañaruandeses.

El Kivu sur con capital en Bukavu tiene una superficie de 65 070Km²., mientras que su población es de 2 837 779 habitantes entre los cuales se encuentra el grupo étnico denominado bañamulengue que son tutsis congoleños.

Entre Goma y Bukavu se extiende el lago Kivu que es uno de los lagos más grandes de África cubriendo un área de 2700Km². Está rodeado por varias montañas y tiene 89 Km. de largo en la frontera entre el Congo y Ruanda.

En el lago yace una gran isla denominada Idjwi, mientras que a las orillas se pueden encontrar algunos poblados que incluyen los de Bukavu, Kabare, Kalehe, Saké y Goma en el Congo, y Gisenyi, Kibuye y Cyangugu en Ruanda.

Algunos análisis de la historia geológica del lago Kivu indican una extinción biológica masiva alrededor de cada 1000 años. El disparador para que esta situación se produzca en el lago Kivu es desconocido, pero se sospecha que hay actividad volcánica periódica.

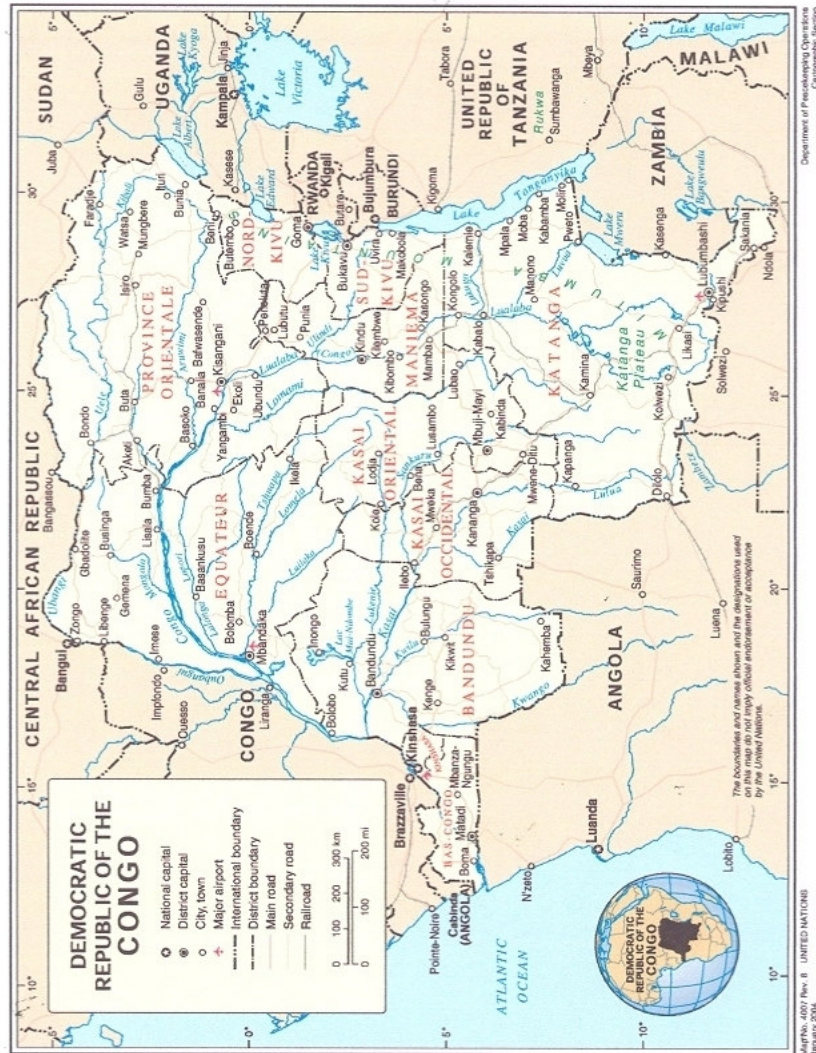
La composición químico-gaseosa de este tipo de lagos es única para cada uno; en el caso particular del lago Kivu el metano y el dióxido de carbono que se encuentran en el lago y debido a la interacción del agua del lago con un volcán, generan un constante riesgo de una posible explosión que sería catastrófica para la población que ahí vive, pero dado que este lago se encuentra situado en la región donde se desarrolla el conflicto ningún plan se ha iniciado para reducir este riesgo.

Recientemente se ha encontrado que el lago Kivu contiene aproximadamente 55 billones de metros cúbicos de gas metano disuelto a una profundidad de 300 metros, por lo que el gobierno de Ruanda ya firmó un acuerdo de 80 millones con un consorcio internacional para extraer el gas con el cual se espera que aumente la capacidad de generación de energía en Ruanda 20 veces más y le permita vender electricidad a otros países vecinos.

Además del lago entre las riquezas naturales que podemos encontrar en esta región se encuentra la diversidad de especies en la fauna y algunas reservas ecológicas que la UNESCO ha declarado patrimonio de la humanidad : Parque Nacional Kahuzi-Biega y Parque Nacional de Virunga.

Entre sus demás recursos naturales se pueden encontrar distintos minerales tales como oro, coltán, casiterita, etc...

República Democrática del Congo



La localización geográfica de un Estado es una característica sumamente importante ya que ésta determina de cierta forma el tipo de relación que dicho Estado tiene o puede tener con otros Estados.

Si observamos el mapa anterior podemos señalar que gracias a su ubicación geográfica la República democrática del Congo tiene un enorme potencial para controlar la zona ya que es el paso para entre los estados del norte y los del sur, además de contar con el segundo río más grande del mundo en términos de volumen de agua que desemboca en el Océano Atlántico.

Por otra parte analizando la situación real del Congo, este país no sólo no es una potencia sino que enfrenta serios problemas que amenazan su soberanía e integridad territorial. La incapacidad del régimen para controlar la región es también una fuerza latente de conflicto en las fronteras, tomando en cuenta que la mayor parte de los países vecinos también enfrentan conflictos bélicos con grupos de oposición a su régimen, los cuales han utilizado el territorio congoleño para refugiarse y planear desde ahí nuevos ataques.

A nivel interno, además de la falta de atención en la infraestructura, la selva tropical en el centro dificulta las comunicaciones de un extremo a otro, y Kinshasa capital del Congo está ubicada en el lado opuesto a las dos provincias Kivu. Asimismo el conflicto ha dificultado las comunicaciones por otras vías y Kivu Norte y Kivu sur de cierta forma han quedado a merced de los países vecinos que sólo tienen que cruzar un lago para acceder a ellas.

1.2.2 Características económico- políticas de la zona

Dado que esta región es la zona fronteriza que comparten Ruanda, Uganda y el Congo aquí es donde principalmente se ha desarrollado la guerra que inició en 1998 de los primeros países contra el último.

La región es estratégicamente importante por dos factores; en primer lugar encontramos que esta zona se ha convertido desde hace varias décadas en un hogar para el excedente de la población ruandesa que la utiliza como si fuera parte de su propio territorio, y en segundo lugar tenemos el deseo de controlar la riqueza en recursos naturales de la zona.

Como ya se mencionó antes esta zona perteneciente al Congo es muy rica en recursos naturales, los cuales en la época en la que vivimos donde cada vez más éstos escasean generan que la región se haya vuelto muy codiciada tanto para los países fronterizos que a través de la explotación ilegal de sus recursos obtienen armamento y recursos económicos, como para las grandes potencias que son las compradoras de dichos recursos.

El coltán descubierto en el siglo XIX y utilizado para las primeras bombillas eléctricas hasta que el tungsteno más económico lo sustituyó, hoy en día es un elemento clave para el desarrollo de las telecomunicaciones.

Este mineral conjunción de dos metales el colombio y la tantalita denominado tantalum una vez refinado, se ha convertido en una de las materias primas estratégicas para el desarrollo de las nuevas tecnologías y afortunada o desafortunadamente el 80% de las reservas mundiales se encuentran en esta región.

Entre sus usos principales podemos citar los siguientes:

- a) Es un elemento vital para fabricar condensadores, fundamentales para las industrias de aparatos electrónicos en la fabricación de celulares computadoras, videojuegos como el playstation, satélites y otros dispositivos.
- b) Indispensable en las ojivas para cohetes balísticos y otras armas de última generación
- c) Elemento necesario para la fabricación de Trenes Magnéticos (Mag-Lev)
- d) Aparatos de diagnóstico médico no invasivos e implantes que no entran en reacción con los fluidos corporales y por lo tanto no enfrentan el rechazo del organismo.
- e) Interviene en la fabricación de la fibra óptica
- f) El columbio a su vez se utiliza para obtener aleaciones de acero especiales destinadas a los gasoductos y las centrales nucleares.
- g) Jugará un papel fundamental en la construcción de la plataforma cósmica

El gran aumento de la demanda del mineral y su localización han convertido el control de la zona en una necesidad fundamental para las grandes potencias que a través de mecanismos diversos obtienen el acceso a él jugando un papel indirecto en el conflicto.

En el caso de la población de la región encontramos que la mayoría vive en un estado permanente de pobreza, la infraestructura del Estado congoleño ha sido saqueada está parada y dañada.

Los grupos que combaten en la zona para solventar sus gastos explotan de forma legal o ilegal los recursos de la zona en beneficio de ellos, de sus países, y de las empresas transnacionales que los compran. "Contemporary insurgents have

developed an ability to sustain themselves through trafficking high value resources under their control.”¹²

Para la población civil el conflicto no sólo ha representado hambre y robo de sus recursos, también significa represión, abusos, violaciones a los derechos humanos, y otro tipo de agresiones.

La lucha por la obtención del coltán se ha convertido trágicamente en el combate de unos grupos contra otros que tienen en sus más altos niveles a las empresas transnacionales de las grandes potencias.

Ambas provincias se encuentran controladas por los grupos rebeldes pues aunque aparentemente se asignaron nuevos gobernadores el gobierno de Kinshasa se enfrenta a varias dificultades.

En primer lugar podemos encontrar que aunque el gobierno de transición designó a nuevos comandantes militares para la región, las tropas seguían siendo las mismas y siguen desplegadas en el mismo lugar por lo que hay un desapego y desobediencia hacia los nuevos comandantes.

En segundo lugar podemos encontrar que los rebeldes que ocupan la zona se han distanciado en distintas ocasiones de los integrantes de sus grupos que se encuentran trabajando en el gobierno, argumentando que éstos no protegen sus intereses y como contraparte los representantes en Kinshasa los acusan de estar fuertemente ligados a Ruanda.

Por último es importante destacar que algunos rebeldes sienten que no tienen nada que ganar con la transición ni con un nuevo gobierno ya que su actividad económica está basada precisamente en la lógica del conflicto por medio de la cual a través de la extracción y venta de recursos naturales de la parte que controlan obtienen armas y magnas ganancias económicas.

El Kivu norte que actualmente es gobernado por Julien Paluku Kahangya perteneciente al partido RCD-K-ML, hasta el año pasado estuvo gobernado por Eugéne Serufuli Ngayabaseka designado el 31 de julio del 2000 por Kigali y confirmado por el gobierno de transición en mayo del 2004.

¹² Crawford Young, en John F. Clark. *Op.cit.* Pág.25

La designación de Serufuli perteneciente a los hutus banyarwandeses respondió a la necesidad del RCD compuesto predominantemente por tutsis de acercarse a este grupo en favor de su lucha contra el FDLR y otras minorías étnicas congoleñas tales como los tembo, hunde y nyanga.

Serufuli, quien estuvo vinculado fuertemente con las mafias que se dedican a la venta de los recursos naturales extraídos ilegalmente y con varios de los disidentes del RCD-G movimiento de oposición al gobierno, representaba un gran peligro para la estabilidad de la región ya que en lugar de buscar el beneficio de su población se encontraba al servicio de los traficantes de recursos naturales.

En el caso del Kivu Sur, su gobernador es Celestin Cibalonza Byaterna proveniente de Kinshasa y representante del partido PPRD, pero hasta antes de las elecciones estuvo gobernado por Déogracias Bu Amba Amba, miembro de la oposición política; con este nombramiento se espera una mejor coordinación entre el Kivu Sur y el gobierno de Kinshasa.

Como lo mencionamos al inicio del capítulo la situación del Congo es sorprendente y contradictoria, por una parte podemos observar a un país sumamente rico en recursos naturales casi incomparable con otro país, pero por otro lado encontramos que a pesar de contar con esa riqueza con la que han podido enriquecerse distintos grupos, la mayor parte de la población del Congo vive en un estado de extrema pobreza y es que precisamente es esa riqueza lo que lo hace tan atractivo para las potencias económicas y para los vecinos expansionistas que ven en el Congo un blanco fácil para satisfacer sus intereses debido a las dificultades políticas y administrativas de éste último.

Ahora bien, con los resultados de las elecciones se mantiene la esperanza de que ante la reconfiguración del nuevo gobierno haya un impacto directo que resulte en la mejoría sustancial de las condiciones de vida de la población en general, que es lo que realmente importa si se piensa más allá de la repartición de la riqueza, y se piensa en un Estado para desarrollar.

Si bien desde la primera vuelta de las elecciones se han registrado distintos enfrentamientos entre algunos grupos que declaran el robo de las elecciones, y no obstante que ahora los candidatos de la oposición aceptaron trabajar con el nuevo gobierno, es importante que se trate de calmar los ánimos violentos de algunos sectores de la población, tal es el caso de milicias a favor de Jean Pierre Bemba que han tenido diversos choques con la armada oficial, para que el gobierno pueda concentrar sus esfuerzos en la mejora de la calidad de vida de la población.

CAPÍTULO II: HISTORIA POLÍTICO TERRITORIAL DE LA REPÚBLICA DEMOCRÁTICA DEL CONGO S. XIX-XXI

Para entender la situación de este país es importante recordar que mientras que en Europa el Estado-Nación surge de la especificidad de hechos y circunstancias de su historia, en África éste mismo es producto de la imposición que hicieron los colonizadores de este sistema político y de aquí la diferencia de los resultados derivados del funcionamiento del sistema entre estos dos continentes.

El Estado-Nación en Europa nace por las necesidades de la burguesía de la centralización del poder para hacer frente a los cambios que se están dando en la sociedad, " El Estado es la nueva entidad política nacida de la desintegración del orden político medieval: la eliminación – o, al menos, reducción significativa- de los poderes intermedios propios de la época feudal, en particular de la nobleza y el clero; el correlativo establecimiento de un poder central suficientemente fuerte; la creación de una sólida y profesionalizada estructura administrativa: burocracia, administración de finanzas, ejército permanente, relaciones diplomáticas estables, etc." ¹

Ahora bien, este modelo se da en un primer plano sobre una base espacial es decir el territorio que esta físicamente definido por fronteras y que será el área física donde se ejercerá la autoridad. Según Bobbio el modelo ideal de Estado-Nación viene dado por la perfecta coincidencia entre el Estado -elementos objetivos- (territorio, centro de poder, medios para administrarlo) y la nación elemento legitimador subjetivo de pertenencia-. Ello significa que los límites territoriales coinciden con los de la conciencia.

En el caso de la creación del Estado-Nación en África, ésta corresponde a otras circunstancias. Aquí la delimitación de fronteras correspondió a las determinaciones de los europeos sobre un continente ajeno al suyo, y sin considerar las consecuencias que traerían a largo plazo para los pobladores originales de la región.

A la llegada de los colonizadores se había antepuesto la esclavitud que había dejado rotas varias agrupaciones sociales y que permitió que la resistencia a ella fuera débil o casi nula "En África negra el colonialismo se instauró sobre un pueblo

¹ Norberto Bobbio; y Nicola Matteucci. *Diccionario de Ciencia Política*. Edit. Siglo veintiuno, México, 1985, Pág. 260

destruido anteriormente por los casi cuatro siglos de esclavitud² y por otro lado a nivel tecnológico los avances europeos en las armas ponían en desventaja a los nativos con sus lanzas o herramientas rudimentarias.

A finales del siglo XIX después de que el explorador británico Henry Morton Stanley explorara el río Congo a nombre del rey Leopoldo II de Bélgica, se organiza en Bruselas en 1877 una Conferencia compuesta de geógrafos, científicos y exploradores para la investigación de África central de donde surge la Asociación Internacional para la civilización y la exploración de África Central y un año más tarde, en 1878 se crea el Comité de Estudios del Alto Congo que finalmente se convertiría en la Asociación Internacional del Congo.

De esta forma es como Leopoldo II se empieza a hacer presente en la región, y por medio de una organización que aparentemente pretendía investigar, ayudaría a introducir a África a la *civilización* y a extinguir la esclavitud, el rey de Bélgica empieza a obtener el reconocimiento internacional sobre este territorio.

Más adelante en 1885 con la Conferencia de Berlín organizada por el canciller alemán Othon Von Bismarck se reconoce la soberanía de Leopoldo II sobre el Congo que se conocería como el Estado libre del Congo.

A partir de esta fecha el Estado queda sometido a la explotación tanto de sus recursos naturales como de su población, y es precisamente el maltrato a la población lo que despierta en algunos europeos la crítica y el reproche hacia Leopoldo II, por lo que en 1908 Bélgica presionado por estas críticas y la opinión internacional pasa a convertirse en propietario del Congo.

Durante este tiempo el Congo sólo fue visto como una fuente de riqueza en razón de las materias primas que de ahí se podían extraer, mientras que la población nativa era la encargada de extraer esta riqueza que obviamente estaba al servicio y bajo el mandato de los belgas.

A nivel social además de las carencias y maltratos que sufrieron los nativos se sumaron las disputas étnicas; si ya de por sí habían algunos conflictos entre los grupos que habían sido aglutinados al interior de esta organización, es decir el Congo belga porque algunos grupos eran antagónicos, el gobierno Belga favoreció

² Inongo –Vi, Makomé.Op.cit. Pág. 28

el crecimiento de estas tensiones o generó otras nuevas por las distintas oportunidades que se les daban a los nativos basados en su clasificación: (Altos / bajos, delgados / robustos, receptivos a la civilización/ no receptivos, caníbales/ bárbaros, agresivos/ no agresivos, trabajadores/ flojos, etc...; o por las migraciones conducidas por los belgas de algunos grupos a otros lugares para llevar mano de obra hacia donde hacía falta. "Such categorisation with different parameters enabled the colonial administration to settle or to move ethnic groups around the national territory".³

La lógica de *divide y vencerás* fue uno de los principales criterios para gobernar el territorio, para que los distintos grupos no se unificaran y se opusieran a su régimen. "The Belgian policy of domination for service had regrouped traditional tribes, but it also preserved many characteristics of dividing in order to rule."⁴

La diferenciación entre grupos se minimizó durante el proceso de independencia, formando alianzas coyunturales en contra de un enemigo en común. En cuanto el enemigo desaparece, también lo hacen las alianzas recrudeciéndose así las diferencias; los *occidentales*, en la lógica de la formación estatal no sólo representaban un elemento de dominación, también significaban la articulación entre grupos ajenos entre sí, y sobre todo su identificación.

Frente a los cambios que sufría la sociedad internacional y los hechos violentos que se dieron en el Congo, Bélgica incapaz de controlarlos cede la independencia, sin la capacidad ni la preparación por parte de las que serían las autoridades del Congo para acceder a ésta.

"De esta manera el gobierno belga concedía bruscamente la total independencia, sin transición, a un país tenido hasta entonces en absoluta dependencia colonial y que no poseía élites locales, práctica democrática ni técnica administrativa"⁵; estas son las características del nuevo Estado que se suman a las fronteras impuestas por los colonizadores y que hoy en día siguen causando estragos.

Según Voltaire, la nación es un grupo de hombres establecido en un territorio definido que forma una comunidad política y se caracteriza por la conciencia de su unidad y voluntad de vivir en común, pero en nuestro caso, las ambiciones tribales y la falta de conciencia de nación se anteponían a cualquier otra aspiración a la llegada de la independencia. "Este hombre hablaba de un modo diferente. Decía

³ Ibidem Pág.332

⁴ Donald L. Wiedner. *A History of Africa South of the Sahara*. Edit. Vintage Books, New York, 1962, Pág.438

⁵ Hubert Deschamps, *Instituciones del África Negra*, Edit. Oikos-Tau, Barcelona, 1971, Pág. 65

que la nuestra no era la única tribu, que había toda una familia de tribus, y que esa familia tenía un nombre: Nation Congolaise.”⁶

La crisis no se hace esperar, hacía falta la preparación de los dirigentes para gobernar el nuevo Estado y es ahí mismo, en la clase política donde se hacen evidentes las pretensiones tribales.

A falta de un consenso en el gobierno, se impone la dictadura y el partido único que aparentemente surgen de la necesidad de unificar criterios en pro de la *construcción y el desarrollo nacional*.

Durante 32 años Joseph Desire Mobutu gobierna al país con mano dura y represión, luego llega Laurent-Désiré Kabila con un nuevo golpe de Estado, y tras ser asesinado, su hijo Joseph Kabila queda al frente.

2.1 Organización de la región antes de la colonia.

Como es sabido a lo largo de toda la historia el hombre ha vivido en distintas formas de agrupación social para poder satisfacer las necesidades que solo no podría, de esta forma tenemos que sencillas o más complejas, estas agrupaciones constituyen una base esencial para el desarrollo de la vida humana.

En el caso de la República Democrática del Congo podemos observar que su historia está marcada por distintas olas de migraciones, lo cual proveyó al Estado de una gran diversidad étnica.

Se cree que los primeros habitantes de este país eran Pigmeos, pero a finales del primer milenio A.C. llegaron algunos grupos de Bantúes desde el noroeste que se establecieron en las regiones de la sabana del sur y que gracias a sus conocimientos de la tecnología del hierro y la agricultura se fueron dispersando hacia otros lugares; El hombre bantú provisto del hacha de hierro podía adentrarse con mayor facilidad en la selva.

Con la expansión de los pueblos bantúes que ya se habían establecido en la mayor parte del territorio, los grupos de pigmeos se fueron relegando hacia las praderas del norte de los bosques lluviosos a lo largo de los ríos Ubangui y Ulele.

Más adelante llegaron poblaciones de Sudán de las regiones de Darfur y Kordofan que también se mezclaron con los grupos bantúes, y que dieron como resultado el

⁶ Ryzsard Kapuscinski . *La Guerra del Fútbol*, Edit. Crónicas Anagrama, Barcelona, 1992 ,Pág.41

surgimiento de nuevos grupos étnicos como los gbandi, ngbaka, zande, y mangbetu.

Por otro lado los ganaderos nilóticos del este de África migraron a lo largo del valle del río Nilo y se instalaron en la región de los grandes lagos y en el este del Congo.

Si consideramos todas estas migraciones es fácil advertir la razón del maravilloso mosaico étnico que es hoy en día República Democrática del Congo fruto de la llegada de individuos originarios de distintas partes del continente y de la fusión de sus lenguas, estilos de vida y creencias religiosas.

Los pueblos bantúes contribuyeron como ya mencionamos con dos grandes innovaciones tecnológicas, la agricultura intensiva y la metalurgia. El Bajo Congo ofrecía suelos y climas favorables para el desarrollo de estas técnicas y el desarrollo de la agricultura y la introducción de nuevos granos, favoreció el aumento de la densidad de población en algunas áreas; A su vez su capacidad de inventiva, con la tecnología del hierro y las nuevas herramientas también favorecieron el desarrollo de la agricultura.

En la región conocida actualmente como República Democrática del Congo, los grupos estaban organizados de distintas formas y sus agrupaciones poseían distintos grados de complejidad, no obstante cada una tenía como objetivo común dar solución a los problemas que pudieran surgir en la comunidad.

Hasta antes de la colonización esta región abarcaba diversas formas de agrupaciones sociales entre las que podemos distinguir las anarquías, las jefaturas centralizadas, y los imperios o Estados.

Las anarquías eran asociaciones igualitarias que no tenían mando político central y que sólo estaban sujetas a prácticas sancionadas religiosa o moralmente. "Lo que conduce a un individuo a aceptar una decisión tomada por el linaje es su temor religioso, la conciencia moral, y sobretodo la reprobación colectiva."⁷

Las jefaturas centralizadas por su parte, estaban constituidas por las familias que formaban sociedades igualitarias pero que aceptaban la supremacía de un jefe de carácter familiar o religioso y el poder de éste estaba regulado por las mismas familias. Las jefaturas más complejas se componían de varios pueblos, aunque

⁷ Jaques Maquet. *El poder negro en África*. Edit. Guadarrama, Madrid, 1971, Pág.53

étnicamente eran homogéneas y el jefe más grande de la aldea asumía el rol de *primus inter pares*.

Esta estructura política era la más común antes de la emergencia de los reinos e imperios y se localizaban principalmente en las sabanas debido a que la baja densidad demográfica permitía la organización en torno a una entidad política más centralizada.

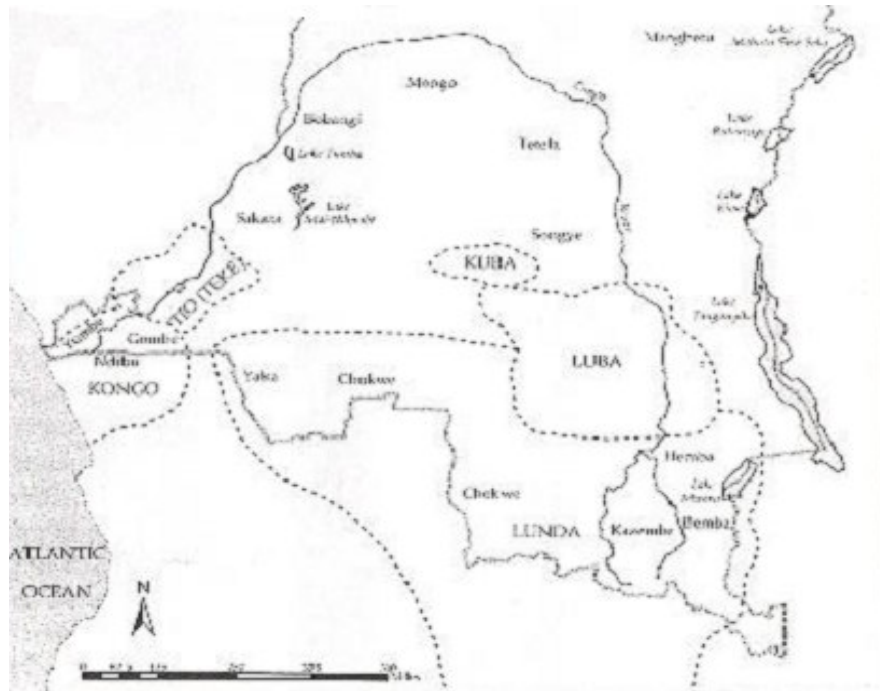
El jefe podía actuar como árbitro para solucionar conflictos por lo que tenía que mostrar su habilidad para ser equitativo en la impartición de justicia y asegurar la cohesión de los pueblos, una vez que el jefe era elegido por todos los pueblos su clan automáticamente se volvía noble.

Los pueblos bajo la jurisdicción de la jefatura estaban sujetos a pagar un tributo anual, el cual generalmente consistía en granos u otros comestibles aunque a veces también se daban cosas como pieles de leopardo, colmillos de marfil, o esclavos que eran símbolo de poder.

Cuando surgen los reinos estas agrupaciones no desaparecen automáticamente, en algunos casos continuaron existiendo independientemente o como provincias tributarias dentro de un reino o imperio más centralizado.

Los imperios o Estados : Este sistema es la "absorción de las jefaturas o de las anarquías por uno de los jefes o por un conquistador extranjero que monopoliza en mayor o menor grado los poderes preexistentes, se convierte en fuente de autoridad y establece una corte y una jerarquía administrativa."⁸ En este sentido cabe destacar los reinos Luba y Lunda que se desarrollaron en la meseta de Kasai, el Kuba en Kasai, y el reino Kongo en la costa atlántica.

⁸ Hubert Deschamps. *Op.cit.* Pág. 12-13



Mapa 5 : Congo's Major Precolonial Polities an Ethnic Groups⁹

A diferencia de las jefaturas los reinos eran más ambiciosos en su expansión territorial además de que abarcaban distintos grupos étnicos, como el reino Kongo que incluía a personas del grupo Mbundu y Besi Ngombe, o el reino Kuba con gente del grupo Luba, Kele, Mongo, y de otros grupos étnicos.

La autoridad suprema se expresaba en el rey quien representaba el poder absoluto como juez y legislador supremo, ya que se creía que éste tenía una conexión particular entre el mundo de los vivos y el de los ancestros.

Los reinos tenían una extraordinaria red administrativa que desplegaba el poder desde la capital hacia las otras provincias, los jefes provinciales y de los clanes locales asumían el rol de gobernadores y ejercían la autoridad a nombre del rey, además esta red administrativa contaba con una gran fuerza militar que trabajaba para mantener la paz, adquirir nuevos territorios mediante la conquista, y salvaguardar la integridad de las fronteras.

La economía estaba basada principalmente en la agricultura, comercio local y un sistema tributario, pero con excepción del reino Kongo los demás reinos no alcanzaron un gran desarrollo a nivel económico o político con respecto a establecer relaciones con otros.

⁹ Góndola Didier, *Op. Cit.*, pp. 25

Reino Kongo

Fundado en el siglo XIV, este reino de origen Bantú es uno de los más sofisticados y más conocidos de África central. Actualmente descendientes de su población pueden ser localizados en tres distintos países: Congo-Brazzaville, República Democrática del Congo, y Angola, donde el Kikongo y varios dialectos derivados de esta lengua se siguen hablando.

El reino Kongo localizado al sur del río Congo y el este del río Kasai, cerca del actual Boma, fue el único Estado del África subsahariana que tuvo relaciones políticas con Europa.

Los factores que favorecieron el crecimiento del reino Kongo fueron la ubicación del reino por el suelo fértil, los recursos naturales como el agua, minerales, variedad de flora y fauna, las innovaciones agrícolas y la tecnología del hierro.

Se calcula que el reino abarcaba más de 3 millones de individuos y estaba dividido en seis provincias: Mpemba, Soyo, Mbamba, Mbata, Nsundi y Mpangu donde las tres primeras eran las más saludables y vitales para la unidad política del Estado.

Cada provincia tenía un gobernador que dirigía los poderes militares, fiscales, y administrativos proporcionados por el rey, y en tiempos de guerra los gobernadores tenían que acompañar al rey en la batalla, cada uno a la cabeza de la armada provincial.

El rey (Mani Kongo) era el líder civil y espiritual, juez supremo sobre todo el reino quien impartía justicia y elaboraba las leyes, aunque en sus decisiones era auxiliado por el consejo de los ancianos. Para los siglos XVI y XVII este consejo perdió parte de su autoridad por la influencia que empezaron a ejercer algunos oficiales portugueses en consejos sobre negocios del reino.

El rey vivía en Mbanza Kongo la ciudad que tenía la mejor posición geográfica del reino, situada a lo ancho de las montañas, éste era el pueblo más prestigioso y gran productor y consumidor de bienes que circulaban dentro del reino.

En las aldeas el trabajo estaba dividido así: Las mujeres trabajaban en el campo mientras que los hombres trabajaban en arboricultura, ropa, utensilios, y materiales para construcción.

Con la llegada de los portugueses la situación del reino cambió considerablemente, ya que se introdujeron nuevos valores a la sociedad y esto afectó de forma directa su organización.

La primera expedición a la boca del río Congo se efectuó en 1491 y fue liderada por el portugués Diego Cao quien tenía la idea de difundir el *progreso humano* por lo que los europeos consideraban el *continente negro*.

Los portugueses atrajeron a la aristocracia del reino Kongo hacia el catolicismo; En 1491 el rey Nunga Nkuwu fue bautizado junto con otros nobles y adoptó el nombre de Joao I, a su muerte el gobernador de la provincia de Nsundi renombrado Alfonso I subió al trono y este abrió al reino Kongo a las actividades comerciales y misioneras de Portugal y estableció el catolicismo como religión de Estado.

El intercambio comercial entre Portugal y el reino Kongo estaba basado principalmente en tela de palma, pieles, miel, cobre, y marfil, mientras que a cambio los portugueses proporcionaban armas, sombrillas, horquillas de latón, espejos, y bienes suntuarios.

La práctica del esclavismo antes de la llegada de los portugueses era una práctica normal dentro del reino Kongo, los esclavos eran sirvientes domésticos o a veces cautivos de guerra. "El esclavo era considerado como miembro de la casa, aunque inferior. No era un bien inmueble del que pudiera disponer el capricho de su dueño, sino una persona con derechos y obligaciones definidos por la tradición."¹⁰ Con la intervención portuguesa el rol económico y social de los esclavos fue afectado tremendamente, ya que en general el área del Congo fue uno de los principales yacimientos de esclavos para los árabes y para Europa.

La economía cambió de tener como base el servicio al Estado y a la élite, a ser una economía mercantil basada en el esclavismo y en una ambición despiadada lo cual a su vez pervirtió las relaciones sociales, y un ejemplo claro es que tanto los jefes del Kongo como algunos misioneros llegaron a estar involucrados.

La nueva forma de esclavismo afectó tanto a la etnia Kongo como a los que no pertenecían a esta, en sí el esclavismo "para África supuso una regresión total: políticamente, porque aparecen estados esclavistas que se autodestruyen vendiendo a sus propios habitantes; económicamente porque desaparecen los

¹⁰ Víctor Ferkiss. *África en búsqueda de una identidad*. Edit. Unión tipográfica editorial hispanoamericana, México, 1967, Pág. 41

elementos productivos; y socialmente porque se origina una serie de desplazamientos de las poblaciones, ocasionando un claro desequilibrio ecológico”¹¹ La caída del reino Kongo estuvo determinada por diversas variables, el cambio en la orientación de la economía, el esclavismo a tan gran escala, y algunos conflictos entre las mismas congregaciones católicas que en su competencia dividieron a la sociedad, y aunque los líderes del Congo intentaron utilizar el cristianismo como herramienta de unificación, éste no funcionó.

Después de la muerte de Alfonso I sus sucesores no tuvieron la capacidad para controlar al reino y estaban en constante disputa por el poder.

A la llegada de los colonizadores la capital Mbanza renombrada después San Salvador ubicada hoy en Angola símbolo de la cultura Kongo había quedado reducida a ser una ciudad como las otras donde el rey ya no tenía la misma capacidad para gobernar.

Imperios Luba y Lunda

En los siglos XVIII y XIX los reinos Luba y Lunda oscilaban entre el área del alto Congo y el norte de los ríos Katanga, entre el lago Tanganica y el río Lomam en la parte sureste del Congo. Ambos pueblos eran expertos trabajadores del metal, en particular del cobre.

Los dos Estados surgieron de un solo grupo, el Songue que invadió la zona y fundó el imperio Luba a principios del S XVI en las regiones de los lagos Kisale y Upemba.

Su organización estaba basada en jefaturas pequeñas de granjeros, pescadores y comerciantes de rafia, aceite de palma, pescado, cobre, sal, etc..., y las poblaciones se relacionaban por inter-bodas e intercambio de regalos.

Los reyes controlaban sus territorios a través de una ideología política basada en la jerarquía. El rey se encontraba hasta la cima de la pirámide y era considerado como un profesor sagrado con autoridad indivisible y que estaba conectado tanto con el mundo de los vivos como con el mundo de lo sobrenatural.

¹¹ José Luis Cortés López. *Introducción a la historia del África negra*. Edit. Espasa-Calpe, Madrid, 1984, Pág. 109

El gobierno central consistía en un grupo de consejeros que trabajaban con el rey en todos los asuntos públicos, y el título más prestigioso que un oficial podía ganar era el de *Twite* que significaba actuar a la cabeza de los cuerpos oficiales.

Reino Lunda

El reino Lunda de Mwata Kazembe creado en el S XVIII localizado en los altos del valle del río Mbuji-Mayi reemplazando a la organización preexistente conocida como Rwndi se extendía del río Kwango, hasta comienzos del río Luapula.

Aunque por su ubicación se encontraba en el centro de una red comercial regional: pescado y sal del lago Mueru, hierro del lago Tanganica meridional, ganado de la región Mamwe al este, tabaco y algodón al sur del lago Ruanda, y cobre de Katanga, la agricultura era la principal base de su supervivencia.

Este reino tenía un carácter guerrero, la capital era Musumba, donde se encontraba el centro del gobierno y de los militares que estaban listos para movilizarse en caso de que hubiera un enemigo cerca, su sistema político era más despótico que el de los Luba y el trono era de carácter hereditario, además estaban sumamente envueltos en el tráfico de esclavos.

A partir de 1840 los traficantes de esclavos árabes recorrieron la región y el desarrollo del comercio esclavista trastornó su situación política ya que la gente de Kazembe no estaba preparada para sustituir el sistema autoritario del tributo por la empresa de comercio de esclavos.

Reino Kuba

Localizado entre los ríos Kasai y Sankuru, se calcula que este reino surgió en la segunda mitad del S XVI, con gente proveniente desde Gabón.

Su población sabía tejer telas de rafia, cultivaban dos tipos de plátano, fundían hierro y cobre, y comerciaban principalmente con el Bajo Congo y con Shaba.

La organización del reino presentaba la unión de jefaturas presididas por un rey semejante a una especie de Confederaciones. El rey era el encargado de arbitrar las riñas entre jefaturas y dar asistencia aquellas que estaban en riesgo de ataque externo.

Cada dirigente de las jefaturas trabajaba en colaboración con un triple consejo para solucionar los conflictos que surgieran en ellas ya que no existía un consejo central, y la estructura jurídica se basaba en un sistema de jurados compuesta por delegados de las partes en conflicto.

Reinos interlacustres

En el noroeste de la cuenca del Congo se sucedían una serie de pequeños reinos o jefaturas como los Ganda, Burundi, Nyoro, Ruanda, Nkole.

En estos prácticamente se encontraba un sólo tipo de estructura política basada en la autoridad relativamente firme de un rey asistido por gobernadores de provincias nombrados por él mismo encargados de recaudar tributo.

En este sentido algunos autores hacen referencia a una sociedad más o menos de castas, donde una población campesina se encontraba al servicio de los jefes políticos o del clan que controlaban la tierra o el ganado (caso de Ruanda y Burundi)

En la zona de bosques lluviosos, la población estaba segmentada en pequeñas etnias o sociedades, conformadas por un número de clanes o linajes que se ubicaban cerca o a lo largo de cursos de agua, y los grupos que habitaban ahí principalmente eran cazadores y ganaderos.

Sus estructuras políticas eran menos elaboradas, no existía autoridad formal superior, y el centro político era una gerontocracia pragmática

Ellos desarrollaron técnicas curativas basados en su conocimiento de plantas medicinales, intercambiaban herramientas y comida, pero estaban distanciados y rara vez se casaban de un grupo con otro.

2.2 Distribución y Administración durante la colonia

Como mencionamos antes, el comercio de esclavos generó nuevas dificultades para los nativos del Congo, ya que además de romper sus jerarquías sociales, transformó las nociones preexistentes sobre la humanidad.

El nuevo comercio fue devastador en muchas áreas, el esclavismo se había vuelto el modo dominante de producción para la recolección de caucho, u otros recursos lo cual fue en detrimento de los cultivos de subsistencia.

Los Estados africanos empezaron a contar con ingresos generados de la venta de cautivos que hacían a los comerciantes europeos más que de la agricultura en la cual antes estaba basada principalmente su economía y se empezaron a hacer dependientes de este sistema “¿porqué dedicarse a una actividad económica constructiva, si se podía conquistar al vecino y venderlo al europeo a cambio de lujos deseados?”¹²

Para el siglo XVIII con el inicio de la revolución industrial el esclavismo empezó a descender en Europa. Esta situación supuso un nuevo dilema, ¿qué hacer con la sobreproducción?, se necesitaban nuevos mercados, así que los europeos empezaron a llevar sus productos manufacturados a África y de aquí obtenían las materias primas. Un nuevo desajuste se producía, Gran Bretaña abolía la esclavitud, luego, Alemania, Francia, etc...

La interacción entre Europa y África cambió considerablemente, “No se trata ya de establecer relaciones con un África que, como antaño enviaba sin parar masas de esclavos a las plantaciones: en éstas ya no había necesidad de sus brazos, pues las máquinas agrícolas comenzaban a suplirlos. Además los negros podían servir de mano de obra en la misma África, para proporcionar las materias primas y constituir allí mercados selectos para la producción industrial europea.”¹³

La revolución industrial tuvo un efecto desastroso para las economías locales ya que la llegada y el uso de los productos manufacturados de Europa, como los textiles de algodón, afectaron a los productos locales que no encontraban mercado.

Proceso de colonización

El explorador británico David Livingston en 1865 a la edad de 52 años salió de Gran Bretaña en búsqueda del curso del río Nilo, el cual había despertado en él un gran interés. Durante su estancia en la región se benefició del apoyo y hospitalidad de caravanas de árabes, comerciantes de esclavos y junto con su caravana que poco a poco había ido disminuyendo de 130 hombres hasta llegar a 12 se desvió por el curso del río Congo al que confundió con el del Nilo.

Mientras tanto en Europa se empezaba a temer por su seguridad ya que no se tenían noticias suyas desde hacía mucho tiempo, así que en 1871 el joven

¹² Víctor Ferkiss. *Op.cit*, Pág.45

¹³ Joseph Ki-Zerbo. *Historia del África negra del S XIX a la época actual*. Edit. Alianza, Madrid, 1980, Pág. 603

periodista Henry Morton Stanley junto con el apoyo del *New York Herald Publisher* puso en marcha una operación de rescate y después de ocho meses finalmente localizó a Livingstone en Ujiji.

Stanley tenía la ambición de regresar pero no obtuvo el mismo apoyo de Gran Bretaña; por su parte el rey Leopoldo II de Bélgica estaba dispuesto a apoyarlo con el fin de encontrar una colonia para su país, así ambos vieron complementados sus intereses y trabajaron en equipo. En 1875 Stanley se estableció en las márgenes del Congo, ocupándolas a nombre del rey Leopoldo II de Bélgica.

Savorgan de Brazza oficial de origen italiano nacionalizado francés también se encontraba en África ya que los franceses pretendían con sus ambiciones coloniales superar las humillaciones infligidas por los alemanes. De Brazza llegó a la aldea de Mbe en lo que hoy es Brazzaville la capital de República Popular del Congo y ahí le propuso al rey Makoko firmar un tratado para que sus tierras y su población quedarán bajo la protección de Francia. El rey aceptó aunque se especula que como no sabía leer ni escribir pudo haber pensado que era un trato amistoso para establecer relaciones con Francia. " In many of these central African societies it was believed that people could only use the land, while ownership remained the dead ancestor's privilege. How then could African chiefs sign away their land by marking an x on a document written in a foreign language?"¹⁴.

Leopoldo estaba consciente de la actuación de Francia por lo que Stanley debía trabajar rápidamente. Este último aseguró para Leopoldo la parte oeste del río Congo, de la boca a las cascadas Stanley cerca de lo que hoy es Kisangi, pero no pudo sacar a los franceses de la parte norte, además la bandera francesa ya estaba plantada en lo que hoy sería Brazzaville; estableció tratos desde Boma hasta el área del Alto Congo y cuando dejó el Congo en junio de 1884 ya tenía 400 tratos firmados con jefes locales.

Aunado a la carrera colonizadora francesa, otros Estados europeos buscaban colonias, Portugal ya había establecido una en el sur del Congo estuario en lo que hoy es Angola y reclamado ambos lados del estuario del río.

Gran Bretaña no tenía grandes intereses en la región salvo el libre comercio y la libre navegación por lo que apoyó a Portugal en sus reclamos en contra de su rival Francia a cambio de que Portugal le concediera el libre paso.

¹⁴ Didier Gondola. *Op.cit.* Pág. 53

Ante esta situación Leopoldo orquestó una campaña contra los portugueses y se valió de algunos amigos para lograr sus pretensiones. Recurrió a Henry Stanford antiguo embajador norteamericano en Bruselas para que lo apoyara frente al congreso norteamericano. El supuesto fin de Leopoldo era introducir a estos pueblos a la *civilización* y eliminar el comercio esclavista en la región.

En 1884 Estados Unidos fue el primer país que oficialmente reconocía los reclamos del rey Leopoldo II en el Congo y luego más tarde el 8 de noviembre del mismo año días antes de la Conferencia de Berlín, Alemania también reconocía sus peticiones.

Conferencia de Berlín (15/11/1884 – 26/02/1885)

“The fate of Africa was decided at Berlin, among fourteen European representatives who had never set foot on African soil, without a single African present at the negotiation table.”¹⁵

Después de que Alemania ganara la guerra franco prusiana, el canciller alemán Othon Von Bismark empezó a visualizar a su país como en una cuesta imperial y quería ganar un lugar en África, por lo que empezó a mandar expediciones a Tanganica, Togo, Camerún, y otros.

El 15 de noviembre de 1884 se abrió con la reunión de 12 naciones europeas (Francia, Inglaterra, Portugal, Alemania, Luxemburgo, Rusia, Dinamarca, España, Holanda, Suecia, Noruega, Bélgica) y Estados Unidos y Turquía, la Conferencia de Berlín, resultado de una propuesta iniciada por Portugal y retomada por Bismark en la que se pretendía dar solución a los conflictos territoriales por las actividades europeas en el Congo.

La agenda quedó de la siguiente forma:

- 1.- Libertad de comercio en la cuenca y Congo estuario
- 2.- Libertad de navegación en el Congo y Níger
- 3.- Formalidades en relación de los nuevos territorios de la costa africana.

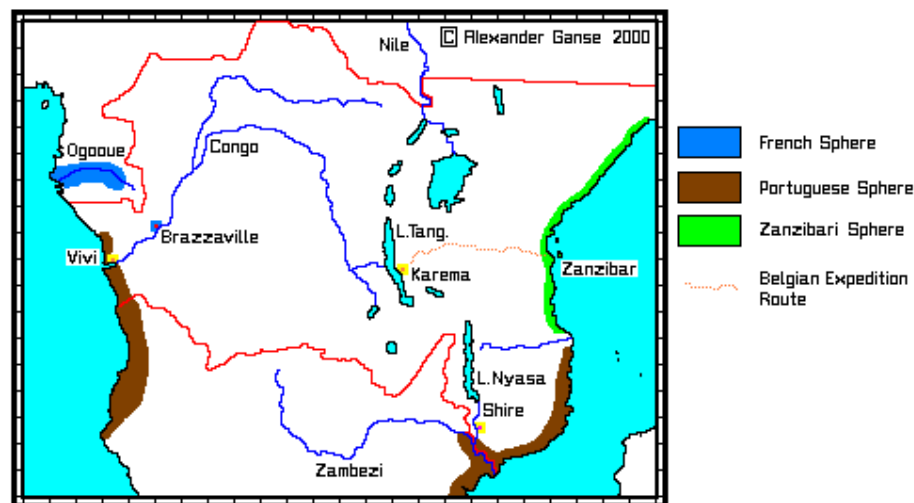
El 26 de febrero de 1885 bajo el “Acta de Berlín en el Congo” el rey Leopoldo II obtuvo la soberanía y quedó como único dueño de esta región, sobre más de

¹⁵ Ibidem, Pág. 56

2 000 000 de Km2 desde el atlántico hasta Tanganica, a condición de mantener el territorio abierto al comercio con todas las naciones y aceptando misioneros de todas las iglesias, ya que El Estado libre debía ser neutro y formar parte de una zona libre, abierta a la navegación y al comercio.

Estados Unidos reconoció el Congo leopoldino y Francia quien se había quedado con el territorio a la orilla derecha hizo lo mismo a condición de que en caso de cesión gozara el derecho de primacía en la adquisición.

The Conventional Basin of the Congo 1885



Mapa 6 : República Democrática del Congo 1885 ¹⁶

Esta delimitación tuvo como consecuencia en varios lugares la división de un solo grupo en distintos territorios, así los Zande quedaron distribuidos entre lo que hoy es República Democrática del Congo, República Centroafricana y Sudán, o el imperio Lunda en Angola, República Democrática del Congo y las Rhodesias.

En general, el régimen de Leopoldo se basó en la violenta imposición del orden colonial y la ambición desmedida de recursos naturales de la zona aunque se justificaba en motivos humanitarios como traer la civilización, construcción de escuelas, caminos, hospitales etc...; Si bien en Bélgica el poder de Leopoldo quedaba restringido por estar constituido bajo el régimen de monarquía constitucional, en este lugar podía hacer lo que quisiera.

¹⁶ tomado de <http://www.zum.de/whkmla/histatlas/centrafrica/congo1885.gif> 7/04/07

El esclavismo era base fundamental del sistema de Leopoldo II, por medio de los esclavos se construían caminos y se extraían y transportaban recursos naturales en detrimento de sus condiciones de vida.

Como Leopoldo había agotado sus fondos personales y le estaba prohibido recaudar impuestos fiscales o aduaneros para su nueva propiedad, otorgó concesiones a compañías como la Anglo-Belgian-India Rubber and Exportation Company (ABIR), la Société Anversoise du Commerce au Congo, Compagnie du Congo pour le Commerce et l'industrie (CCCI) etc... Las cuales estarían encargadas de la explotación de recursos.

Para reforzar su sistema creó un cuerpo de tropas conocido como la *Force Publique* que tenía individuos reclutados de Zanzíbar, Sierra Leona, Accra, Monrovia, comandados por soldados europeos.

Este periodo es uno de los más difíciles para la población del Congo, ya que en él murieron muchísimas personas tanto por el esclavismo, como por las condiciones de vida de la población en general, de hecho según estimaciones de la antropóloga Jan Vasina entre 1880 y 1920 la población fue recortada a la mitad.

Gracias a las quejas de algunos misioneros la comunidad internacional empezó a poner sus ojos en las precarias y violentas condiciones en que vivía la población congoleña bajo el régimen de Leopoldo II.

El parlamento belga por medio de la ley del 18 de octubre de 1908 decidió desposeer a Leopoldo de sus derechos sobre esta zona y Bélgica recibió a su cargo el territorio del Congo denominándose ahora como Congo Belga.

Desafortunadamente esta transición sólo fue un cambio cosmético, el verdadero motivo que movía a Bélgica para gobernar el Congo más que la parte de compensar la mala administración de Leopoldo II era la idea de que el Congo representaba una oportunidad lucrativa para Bélgica, veían en los inmensos depósitos mineros de Katanga y Kasai además de los otros recursos naturales y la vasta fuerza humana la oportunidad para un país pobre (Bélgica) de corregir su condición. "That part of the vast continent of Africa which is the brightest jewel in our diadem"¹⁷

¹⁷ Centre d'Information et de Documentation du Congo Belge et du Ruanda-Urundi. *The Belgian Congo, and the Ruanda-Urundi*. Edit. Centre d'Information et de Documentation du Congo Belge et du Ruanda-Urundi, Bruselas, Pág. 11

La administración belga puede ser descrita como una trinidad : el Estado, las misiones y las compañías. El gobierno se concentraba únicamente en las comunicaciones y transportes básicos, la regulación del trabajo y el mantenimiento del orden, mientras que las demás tareas quedaban en manos de la iglesia y las compañías.

Todas las instituciones que se crearon durante la administración colonial estaban guiadas por los fines económicos.

A nivel local los colonizadores designaron a encargados de recolectar las genealogías locales e identificar a los jefes potenciales, los cuales no eran elegidos por sus capacidades de liderazgo sino por su deseo de colaborar con Bélgica, así se constituían en un lazo entre las aldeas locales y el gobierno central.

Aunque pretendían gobernar indirectamente bajo estructuras políticas tradicionales muchas tribus habían sido alteradas por la libre explotación del Estado así que habían nuevas conformaciones de los espacios físicos y de las poblaciones y no siempre se pudo encontrar a los jefes legítimos, casi todos los nuevos jefes eran imposiciones artificiales. En muchas ocasiones los jefes designados por los belgas ocuparon su puesto para perseguir intereses personales y esto afectó el funcionamiento de la jefatura. Eran "jefes de paja sacados muchas veces de las heces de la sociedad tribal, y cuya calificación más importante era su habilidad para producir a favor de sus dueños blancos."¹⁸

Después de que se hiciera notorio el excesivo número de estas instituciones es decir las jefaturas, éstas se empezaron a aglutinar en grupos conocidos como *sectores* que tenían como misión cobrar impuestos, impartir justicia y el mantenimiento de caminos. Cada sector estaba gobernado por un jefe apoyado en un consejo de dignatarios indígenas con salarios designados por el *Belgian District Commissioner* guiado por la revisión unilateral gubernamental de los códigos de leyes africanas.

La fuerza pública (*Force publique*) como se mencionó antes estaba compuesta por soldados africanos que no servían nunca en sus zonas de origen étnico para que no sintieran compasión por sus víctimas, tenían un buen nivel de vida y estaban bien pagados. "Un ejército de ocupación en su propio país, dado que no se les adiestraba a luchar contra otras fuerzas militares, sino a reprimir civiles"¹⁹

¹⁸ Víctor Ferkiss. *Op. Cit.* Pág.151

¹⁹ *Ibidem.* Pág. 153

La economía colonial seguía basada en el sistema de Leopoldo II, es decir en la explotación del país y de la población nativa, pero a esta última ahora se le explotaba por medio de los impuestos. Los hombres para poder pagar tenían que migrar a las áreas de trabajo como plantaciones, minas, caminos, puertos, y residencias de europeos. Algunos de los productos que se generaban por medio de este sistema eran el marfil, caucho, algodón, aceite de palma y minerales.

La modernización se proporcionó prácticamente sólo en las ciudades que era hacia donde se dirigían principalmente las migraciones, en estos lugares se hacía evidente la mezcla de grupos étnicos pero cuando llegaron haber bodas interétnicas esta relación sólo se establecía entre los dos individuos y no entre ambas comunidades.

Las empresas concesionarias eran las que dirigían el desarrollo económico y la producción industrial, con la Segunda Guerra Mundial los Estados Unidos y la Gran Bretaña empezaron a necesitar más materia prima, caucho y uranio para las armas, y algodón para la ropa de la armada, por lo que la presión hacia la mano de obra congoleña fue mayor, tanto así, que eran obligados a trabajar mediante diversos castigos.

Los caminos estaban en función del servicio a Bélgica, la implementación de rutas o mejoramiento de caminos era para mejorar la explotación de recursos naturales "Nevertheless, the transportation network did little to unify the Congo colony, because it was designed simply to provide the cheapest possible outlet for the exportation of raw materials." ²⁰

En general la iglesia, la fuerza pública y el gobierno trabajaban en colaboración para suprimir cualquier tendencia insurgente, mientras que las empresas estaban encargadas del desarrollo de la infraestructura: construcción de hospitales, edificios, escuelas, etc...

Hasta 1940 la oposición sólo se había podido expresar a través de movimientos religiosos- proféticos que anunciaban la llegada de un mundo mejor para los negros, tales como el Kimbanguismo o el Kitawala. Estos movimientos servían como válvula de escape a la población congoleña, pero en su momento no afectaron considerablemente la vida política, y fue más tarde con el surgimiento de los partidos que estos últimos capitalizan estos sentimientos para su constitución. Por ejemplo después de la muerte de Simón Kimbangu en 1951 su movimiento sirvió

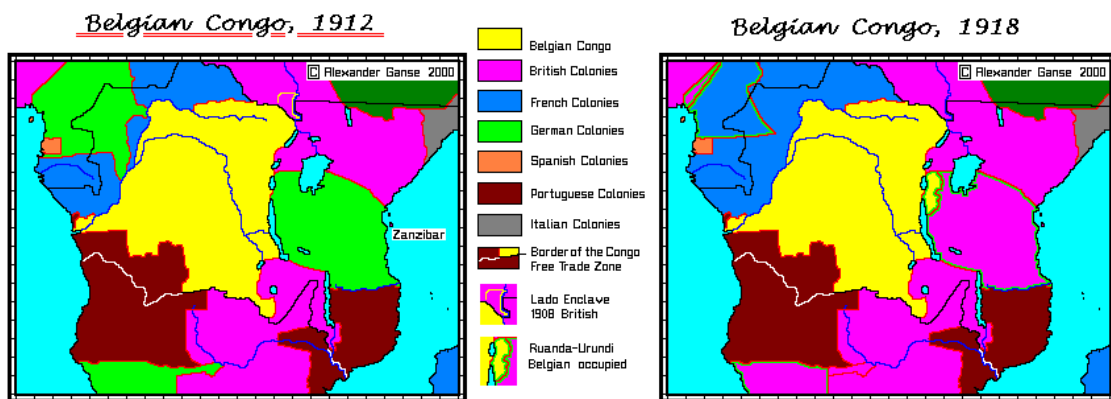
²⁰ Donald L. Wiedner. *Op.cit.* Pág. 427

como catalizador del crecimiento de los sentimientos étnicos y lealtades entre los Bakongo, ya que muchos kimbanguistas pertenecían al grupo étnico Kongo.

Territorio Ruanda-Urundi

El territorio de Ruanda-Urundi, región de altas colinas situada al sudoeste de Uganda quedó oficialmente incluido en la zona de influencia alemana en la Conferencia de Berlín. Durante los años que duró la Administración alemana se instauró un régimen de administración indirecta que pretendía siendo eficaz y ruda hacer a los africanos disciplinados y económicamente rentables.

Años después por medio del Tratado de Versalles del 28 de junio de 1919 que ponía fin a la Primera Guerra Mundial, Alemania perdía todas sus colonias, las cuales fueron adjudicadas a los aliados- sus antiguos adversarios-. Gran Bretaña recibió el África oriental alemana excepto Ruanda-Urundi atribuidos a Bélgica.



Mapa 7 Redistribución de territorios colonizados²¹

Ahora bien, las colonias alemanas fueron adjudicadas a los aliados no como propiedad exactamente, sino en virtud de un mandato del organismo supranacional- la Sociedad de las Naciones- que consideraba que estos territorios estaban poblados por pueblos que aún no eran capaces de autogobernarse y que por las condiciones a las que se enfrentaban debían ser confiados a las tutelas de las potencias europeas.

El Congo belga estaba administrado por un gobernador general dependiente del ministerio de las colonias y bajo su autoridad se encontraban las seis provincias (Leopoldville, Kivu, Katanga, Kasai, Ecuador y la Provincia Oriental) articuladas en

²¹ Tomado de <http://www.zum.de/whkmla/histatlas/centrafrica/congo191218.gif>

circunscripciones y distritos, así que cuando Ruanda-Urundi queda bajo la tutela de Bélgica, este territorio fue administrado como una séptima provincia con un vicegobernador al frente.

También los belgas administraron el territorio con un régimen indirecto, manteniendo en parte la estructura política establecida pero fomentando las divisiones entre sus pobladores.

Hasta antes de la colonización la identificación de estos grupos no era tan tajante, y un individuo podía pasar de ser tutsi a hutu y a la inversa, su nivel se basaba en si tenía o no cabezas de ganado ya que los tutsis eran ganaderos mientras que los hutus eran agricultores.

La Administración belga en 1926 decidió identificar estrictamente quien era tutsis y quien era hutu, basados en la *ethnos logy*, supuesta ciencia que se desarrolló entre los misioneros y los colonizadores. Aparentemente la conformación de los tutsis se asemejaba más al Blanco que al Negro, por lo que tenían el acceso a la educación y a la función pública, al contrario de los hutus.

En sí lo que hizo el sistema colonial fue intensificar el antagonismo entre hutus y tutsis y quebrantó la dinámica de equilibrio social por medio de la cual un individuo podía pasar de una categoría social a otra.

Por otra parte dado que los belgas gobernaban al Congo y a Ruanda-Urundi como un sólo territorio, durante años facilitaron y dieron apoyo al desplazamiento de bañaruadeses desde Ruanda hacia el este del Congo, en el Kivu norte y el Kivu sur, ya que estos desplazamientos tenían el propósito de llevar mano de obra a las minas o donde hiciera falta.

Ya para terminar su mandato, Bélgica que se rehusaba a perder su control en la región, decidió en el territorio de Ruanda-Urundi dar un viraje en su política administrativa y cambió el apoyo que daba a los Tutsis, y empezó a darles más oportunidades a los Hutus quienes quedan en el poder el 1 de julio de 1962 con Ruanda ya como país independiente. No obstante la nueva posición política, los años de marginación que habían vivido los Hutus quedaron muy grabados en su conciencia y es así como comienzan una serie de represalias contra los tutsis.

Con los conflictos al interior de Ruanda y con la independencia de este territorio del cual se formarían dos Estados: Ruanda y Burundi llegaron varios refugiados que se instalaron en la región del este del Congo, lo cual a su vez generó recelos y

descontento entre los otros pobladores congoleños en la lucha por el poder y los recursos naturales.

Cuando la población bañaruandesa creció como consecuencia de dos fenómenos: el crecimiento demográfico natural, y el aumento progresivo de la inmigración ilegal proveniente de Ruanda que huía de los conflictos de su país esta población empezó a exigir derechos que aumentaron el descontento de la población congoleña y se constituyeron como uno de los factores principales del conflicto actual en la región Kivu.

2.3 Organización post-independencia

Bélgica se había rendido y su poder se hacia cuestionable. Durante la segunda guerra mundial la armada colonial congoleña ganó tres batallas en Etiopía, su participación les brindó otra perspectiva sobre los europeos quienes ya no tenían atributos divinos que los hicieran distintos de los africanos y es en este momento que caen del pedestal de superioridad racial.

Además esta situación permitió a los soldados congoleños entrar en contacto con otros africanos en cuyos países ya se había iniciado la participación política por lo que se favoreció así el intercambio de ideas y experiencias lo cual más adelante trajo profundas implicaciones políticas.

Cuando regresaron tenían nuevas demandas, se quejaban de la falta de participación en la administración de la colonia, de la ausencia de prensa independiente y esperaban que la participación empezara a reemplazar el autoritarismo.

Después de la segunda guerra mundial el sistema colonial que mantenía Bélgica con el Congo ya no pudo sostenerse en el *status quo* por diversos factores. En el plano laboral con la caída de Bélgica en las manos alemanas varios belgas tuvieron que regresar a Bélgica dejando sus puestos vacíos y permitiendo que algunos congoleños los reemplazaran, conjuntamente el ambiente económico había producido una clase más próspera de africanos propietarios de bares, tiendas, operadores de transporte, etc.. y por último la industrialización había traído problemas de control por parte de la administración belga hacia la población flotante en las ciudades.

En el plano intelectual y político a partir de 1945 los belgas se propusieron crear una nueva clase de evolucionados (*évolues*). La tesis de la evolución consistía en

favorecer el progreso de las clases indígenas, quitando obstáculos y favoreciendo los factores que les convinieran, pero manteniéndolos dependientes y sumisos. "la educación iba a crear una pequeña burguesía negra, mediante la educación elemental en gran escala y la educación secundaria limitada, sobre todo técnica. Nadie sería educado si no era posible ajustarlo a la máquina económica."²² A nivel educativo el Congo tenía el más alto nivel de alfabetizados en África, y para 1950 el 50% de los niños que estaban en edad de asistir a la escuela acudían a las escuelas primarias.

En un principio la oposición se pronunció únicamente a través de movimientos profético-religiosos que servían de escape a los sentimientos de los oprimidos y que anunciaban la llegada de un mundo mejor en el que la justicia llegaría a los negros como el kimbanguismo o el kitawala. " Without tribes, firm land titles, or political institutions-even advisory or intermediary- the demand for social and cultural identity found expression only in amorphous or dramatic cults."²³

El kimbanguismo tiene su origen en un hombre llamado Simon Kimbangu quien empezó a predicar y a hacer *milagros* entre los bakongo en la primavera de 1921, para él la cristiandad era sólo una verdad bíblica que satisfacía los anhelos y las necesidades emocionales que tenían los africanos hacia las tradiciones que les habían sido extirpadas por los europeos. " Con la conquista se inicia la depredación, la esclavitud, dominación y catequización, todo lo que trajo como consecuencia la pérdida entre los conquistados, todos aquellos principios que les daban sentido e identidad como comunidad cultural y social."²⁴

Después de seis meses de su prédica, el administrador territorial decidió arrestar a Kimbangu por considerarlo un alborotador del orden y debilitador de la iglesia del Estado, este último fue encarcelado y murió después de treinta años en prisión.

El kitawala por su parte era un movimiento proveniente de los Testigos de Jehová que proclamaba un inminente Apocalipsis que rectificaría la degradación de los negros dándoles una piel blanca y argumentaba que mientras que éste llegaba los negros debían romper contacto con los blancos y renunciar a su gobierno.

A largo plazo estos movimientos dejaron su huella, por ejemplo cuando se formaron los partidos políticos algunos de ellos utilizaron el sentimiento de pertenencia a estos movimientos para su constitución; o la iglesia kimbangista la

²² Víctor Ferkiss. *Op. cit.* Pág. 150

²³ Donald L. Wiedner. *Op.cit.*Pág.436

²⁴ Mario Magallón . *La Democracia en América Latina*. Edit. UNAM, México, 2003, Pág.214

cual siguió funcionando a veces de forma secreta y estimulando el resentimiento contra el gobierno europeo y aunque nunca fomentó la violencia en contra de algún individuo blanco en particular, sí fomentó el crecimiento de otros movimientos más radicales.

Muchas asociaciones étnicas aparecieron entre 1940 y 1950. La más importante la Asociación de los Bakongo para la unificación, preservación y expansión de la lengua Kikongo (ABAKO) fue formada en 1950 por Edmon Nzeza-Nbandu, un estudiante de teología y contador; En ella sus líderes establecieron varios programas dedicados al avance cultural de los Bakongo tales como enseñar la historia del reino Kongo o un periódico.

Sucesivamente siguieron apareciendo otras organizaciones con el mismo carácter que servían para transmitir un sentido de identidad a los individuos que iban llegando del medio rural hacia las ciudades con su cultura tradicional y facilitaban la transición de sus hogares a los centros urbanos.

Otro tipo de organización que permitió a los congoleños en particular a los *évolues* familiarizarse con las cuestiones políticas fueron las asociaciones de alumnos (Associations d' anciens élèves) las cuales les permitían volverse críticos, consejeros y colaboradores y es más tarde en este tipo de asociaciones que empiezan a surgir ideas nacionalistas a veces con matices e intereses étnicos. Los círculos de estudio para evolucionados era un tipo de organización que pretendía crear una atmósfera de entendimiento y solidaridad entre sus miembros y mejorar su nivel en la formación intelectual, moral, social y física, por ejemplo el *Cercle de évolues de Stanleyville* liderado por Patrice Lumumba.

Por otra parte la presión internacional hacia los países que tenían colonias se empezó a hacer evidente, Naciones Unidas hacia peticiones con respecto al derecho de autodeterminación de estos territorios y Estados Unidos por su parte buscaba poner fin a la ocupación colonial para expandirse económicamente.

En un principio la repuesta de Bélgica a la presión internacional fue en términos sociales más que políticos: El derecho de matriculación el cual existía para los africanos desde 1892 pero que no podía ser ejercido por falta de un procedimiento para llegar a él, y que gradualmente debía admitir a un número limitado de africanos al estatus de ciudadanos belgas fue decretado en 1952 con el fin de calmar las demandas de los evolucionados.

Para 1955 el profesor belga A. J. Van Bilsen en respuesta también a estas demandas publicó un trabajo titulado : Plan de treinta años para la emancipación política del África belga. Su plan esperaba una progresiva emancipación en el plano político, económico y social aproximadamente de treinta años ya que de acuerdo al profesor Van Bilsen, éste era el tiempo necesario para crear una élite educada capaz de reemplazar a los belgas en la toma de poder; Según este profesor belga, el nuevo Estado africano sería una nación congoleña *no-racial* de europeos y africanos.

La propuesta constituía una reacción obvia a las peticiones de Naciones Unidas pero para muchos africanos este plan permitiría a Bélgica permanecer al mando, tenía un lenguaje paternalista y centrado en los intereses de Bélgica.

Sin esperar una respuesta oficial un grupo de *evolucionados* católicos publicó su reacción en el periódico "Conscience Africaine", la respuesta africana conocida como el "Manifiesto de Conscience Africaine", documento moderado ya que va de acuerdo al plan de Van Bilsen, es el primer documento publicado de la historia congoleña en la que los intelectuales congoleños abiertamente piden ser incluidos en el proceso de descolonización.

Pocas semanas después surge el manifiesto ABAKO el cual pide una formación de partidos políticos y autogobierno. Varios congoleños apoyaban esta proposición ya que creían que sólo un fuerte partido nacional podía derrotar los sentimientos y lealtades étnicas.

En 1958 el grupo que había redactado el "Manifiesto de Conscience Africaine" decidió dar una forma más precisa al avance de las ideas y fundó el Movimiento Nacional Congoleño MNC; Este nuevo partido pedía una pronta democratización de las instituciones, garantía de las libertades fundamentales, la independencia en un periodo razonable y en conjunto esperaba que hubiera una unidad nacional, de hecho el partido aglutinaba miembros de distintos grupos étnicos.

Otros partidos aparecieron en la escena política tales como el Parti National du Progrès (PNP), Parti Solidaire Africaine (PSA); Centre de Regroupement Africain (CEREA); Confédération des Associations Tribales du Katanga (CONAKAT); y el Parti de l' Unité Nationale (PUNA).

Lamentablemente los congoleños utilizaron las mismas estructuras que habían servido para promover sentimientos étnicos para convertirlas en organizaciones políticas reteniendo sus lealtades, sentimientos étnicos y miembros y los partidos

que se formaron no contaban con plataformas políticas nacionales, más bien reflejaban los intereses de cada grupo. "A veces venía Mami nuestro rey, el rey de los bangos... Mami no tenía poder pero confiaba en reconquistarlo. Decía que con el poder en las manos , los bangos tomarían su revancha de los angros."²⁵

El 24 de agosto de 1958 el General de Gaulle lanza su famoso discurso en Brazzaville indicando su intención de dar a los territorios franceses la decisión entre la independencia inmediata y la participación en la comunidad francesa.

Para los congoleños esta acción representó una posibilidad más para su independencia por lo que pidieron al gobierno belga la completa independencia, no obstante, éste último pensaba que el gradualismo debía prevalecer sobre las demandas congoleñas.

Las conferencias desarrollaron un papel básico para la toma de conciencia sobre el derecho a independizarse, las peticiones de los congoleños respondían no sólo a la situación interna, sino a la influencia que ejercían sobre de ellos los avances externos como la Conferencia de toda la gente de África, y los demás avances que se mencionaron antes.

La primera Conferencia panafricana realizada en Accra en diciembre de 1958 ayudó a los africanos en sus ideas de independencia, entre los delegados se encontraba Patrice Lumumba director comercial de una fábrica de cerveza quien decía que la independencia no era un regalo sino un derecho fundamental de los congoleños, y los demás líderes en particular los representantes de Ghana y de Guinea quedaron convencidos de que él era el único congoleño verdaderamente nacionalista.

Mientras tanto Léopoldville estaba siendo centro de una intensa actividad política, con la sobrepoblación y el desempleo. El 4 de enero de 1959 se iniciaron algunos disturbios en la calle después de que la policía dispersara una junta de la ABAKO, los disturbios continuaron durante algunos días, y el gobierno decidió disolver el partido y arrestar a sus líderes.

Más tarde la ABAKO fue reinstalada, pero las tensiones continuaban, y junto con el MNC amenazaron con desobediencia civil sino se hacía un pronto cambio, además se desataron conflictos entre los grupos étnicos lulua y baluba en la provincia de Kasai.

²⁵ Ryszard Kapuscinski. *Op.cit.*, pp.40-41

De los partidos políticos predominaban el ABAKO de Kasavubu el cual era regionalista con una tendencia hacia el federalismo y el MNC de Lumumba con principal fuerza en Léopoldville y Stanleyville de carácter centralista y único partido nacional.

A finales de 1959 en octubre el Gobernador-General Deschrijver llamó a elecciones locales las cuales terminarían con la elección de un parlamento congoleño, desafortunadamente éste sólo fue un foro donde más tarde se expondrían las pretensiones tribales.

Frente a los problemas de descontrol y subordinación el gobierno belga se dio cuenta de que paulatinamente perdía el control de la zona así que organizó una mesa redonda en Bruselas en 1960. En esta Conferencia 44 líderes políticos congoleños se dieron cita con miembros del parlamento belga para discutir la transferencia del poder sobre el Congo en manos de los belgas a los congoleños.

Después de difíciles negociaciones el ministro del Congo Belga y de Ruanda-Urundi anunció que la independencia se otorgaría el 30 de junio de 1960.

Independencia

El 30 de junio de 1960 el rey Balduino I de Bélgica proclamó la independencia del Congo y el gobierno quedó presidido por Joseph Kasavubu, con Patricio Lumumba como primer ministro.

Aunque a nivel educativo el país se había empezado a desarrollar cada vez más, por ejemplo el hecho de que en 1952 el primer congoleño asistiera a la universidad de Louvain en Bélgica o la creación de la Universidad de Louvanium en el Congo en 1954 bajo el auspicio de la Universidad de Bélgica, el avance era pequeño; Como resultado del lento progreso para 1960 el nuevo país independiente sólo contaba con treinta congoleños que poseían un título universitario, y faltaba una élite que pudiera dirigir tanto el sistema administrativo como el sector comercial " At the time of independence there was not a single Congolese administrator capable of overseeing the complex administrative system left in place by the Belgians." ²⁶

²⁶ Didier Gondola. *Op.cit* .Pág.116

Tabla 4

Funcionarios públicos africanos y europeos en junio de 1960
--

RANGO	EUROPEOS	AFRICANOS
Funcionarios de alto rango	5,900	0
Funcionarios de nivel medio		
Administradores	1,690	9
Asistentes administrativos	1,976	24
Empleados	774	726
Funcionarios de bajo rango	0	10,791
Total	10,340	11,550

Como se puede observar en la tabla anterior, ningún congoleño tenía la experiencia para dirigir al país, por lo regular cuando habían trabajado en la administración pública habían sido relegados a ocupar puestos secundarios, y de momento se enfrentaban a la tarea de gobernar un Estado de más de 2 millones de kilómetros; Había una falta de élites, de experiencia política por parte de la población, de gente preparada, crisis de liderazgo, y condiciones económicas adversas. "Un sin fin de desatinos que día a día se producen tienen su origen en el hecho de que en la práctica gente sin experiencia alguna, personas que todavía no han aprendido a prever las ineludibles e irreversibles consecuencias de sus decisiones, que aún no se han empapado de la prudencia y la seriedad de los viejos zorros de la política"²⁷ quedan al mando. Además la situación se agravaba por los temores de los países occidentales de que el gobierno congoleño pudiera pedir apoyo a la Unión Soviética.

Por muchos años Bélgica había ocupado las posiciones claves para el gobierno del país, y ahora los nuevos líderes no sabían como hacerlo, además el éxodo de europeos dejó al país sin expertos, técnicos y personal capacitado para administrarlo.

En el caso de la fuerza pública, ésta estaba incapacitada para los cambios políticos y sociales, casi todos sus miembros eran analfabetas que habían sido traídos de áreas muy remotas y que siempre habían estado comandados por oficiales europeos.

Pocos días después de la independencia éstos se levantaron contra la oficialidad belga, contra las concesiones que había hecho Lumumba a Kasavubu y en favor de ascensos y sueldos más altos. No sólo atacaron a oficiales europeos, también

²⁷ Ryszard Kapuscinski, *Op.cit*, Pág. 135

atacaron a civiles europeos, por lo que los belgas que quedaban en el país se encontraban perseguidos y éste último desorganizado. "Cuando los inspectores belgas huyeron del país, en la medida que lo hicieron , el Congo quedó como un cuerpo sin cabeza, que sólo podía agitarse en una furia impotente."²⁸

El gobierno de Bruselas tomo la decisión de enviar paracaidistas al Congo en razón de proteger a sus nacionales frente al peligro en el que se encontraban a causa de la crisis política existente derivada de la inestabilidad del país, pero esta situación aumento más la violencia y las tensiones entre Kasavubu y Lumumba.

Casi al mismo tiempo con el apoyo de la Union Minière y jefes pertenecientes a los pueblos lunda y bayeké, el 11 de julio Moise Tschombe líder de la CONAKAT organización que representaba supuestamente los intereses de los *évolues* y las poblaciones de Katanga proclamó la independencia de Katanga y asumió la presidencia de la entidad como primer ministro de la *nueva República Independiente de Katanga*. Las empresas belgas dieron todo su apoyo a la secesión, contrataron mercenarios y se concentraron en destruir la poca unidad nacional y al gobierno central para garantizar la supervivencia de sus intereses en el país.

A su vez Albert Kalonji un teniente disidente de Lumumba hizo lo mismo en Kasai y con el apoyo de la compañía Forminière proclamó independiente al *Estado minero del sur de Kasai*.

El gobierno central con base en un consejo de Kwame Nkrumah pidió apoyo técnico y militar a la Organización de las Naciones Unidas para finalizar con la agresión belga ya que Lumumba pensaba que sólo con el final de la secesión se podría reinstaurar la integridad del territorio nacional y ejercer la autoridad en él.

En un principio Patrice Lumumba y Joseph Kasavubu estaban de acuerdo y trataron de persuadir a Moise Tschombe de la secesión, pero cuando Lumumba se da cuenta de que los Estados Unidos no actuarán en contra de los objetivos belgas se acerca a la Unión Soviética por apoyo militar y diplomático, lo cual le valió para perder apoyo de gran parte de su gabinete y un enfrentamiento con Kasavubu.

Kasavubu a su vez propuso negociar una solución política con Tshombe invitándolo a crear una federación e intentando separar a Lumumba del gobierno. La ruptura entre Kasavubu y Lumumba se dio por fin cuando el primero nombró jefe de

²⁸ Victor Ferkiss. *Op.cit.* Pág. 152

gabinete a Joseph Ileo miembro del MNC-Kalonji, y el 6 de septiembre ambos se destituyen.

El 14 de septiembre el coronel Joseph-Désiré Mobutu un ambicioso oficial de la armada quien había trabajado para la CIA de forma secreta mientras que representaba al partido de Lumumba en Bruselas, dio su primer golpe de Estado suspendiendo el parlamento y la constitución, mientras que Lumumba fue arrestado por soldados de Katanga bajo las ordenes de oficiales belgas. Más adelante, Mobutu incapaz de organizarse para controlar las provincias insurrectas, sin el apoyo de las masas y el mandato legal reinstaló a Kasavubu.

Durante su detención en Katanga, Lumumba fue custodiado por soldados bakongo y bangala caracterizados por su odio contra la etnia batetela de la cual él era originario pero logra escapar y es recapturado en Kasai. El viernes 13 de enero de 1961 estalla una nueva rebelión entre los soldados que cuidan a Lumumba y que pensaban dejarlo escapar pero tropas de Mobutu aplastan el amotinamiento. Para sus enemigos, después de ver que su eliminación política había fallado sólo les quedaba la opción de su eliminación física por lo que es asesinado el 17 de enero de ese mismo año.

Tras su muerte se empiezan a levantar otros grupos rebeldes tales como el Antoine Gizenga lugarteniente de Lumumba quien forma un gobierno alterno en Stanleyville, el de Mulele y el de algunos lumumbistas que se apoderan de la provincia Kivu. Mientras tanto las Naciones Unidas que no pudieron hacer un trabajo suficientemente efectivo para el control de la región se encontraban respaldando al gobierno de Léopoldville.

Después de la muerte de Lumumba la situación política empieza a cambiar, Tshombe anuncia el fin de la secesión de Katanga y en 1964 logra liquidar a la resistencia de Gizenga y Mulele todavía atrincherados en Stanleyville al igual que aplastar las fuerzas de Kalonji. Gizenga es encarcelado en el cuartel de Cent Maisons, Kalonji enviado a una prisión en la capital, y Mulele es asesinado tiempo después.

A petición de Kasavubu, Mobutu desplazó a Tshombe que tiene que exiliarse en Europa y que mientras hacía un viaje de placer, su avión es desviado por militantes revolucionarios hacia Argelia, y detenido por autoridades argelinas que lo consideraron traidor a la causa de independencia africana.

El 24 de noviembre de 1965 Mobutu depuso a Kasavubu y llega al gobierno mediante su segundo golpe de Estado, argumentando que la administración de Kasavubu había sido incapaz de traer estabilidad al país.

Mobutu decía que era necesario crear una identidad nacional que ayudara a abolir las tensiones étnicas, la cual se llevó a cabo a expensas de la libertad de expresión y de la democracia; De hecho las medidas represivas fueron de las principales características de su régimen.

Como podemos observar, al igual que en muchos países africanos, las poblaciones que habitaban el territorio del Congo sufrieron un cambio muy grande en su forma de vida en la que no sólo se modifican elementos básicos de sus hábitos, sino que quedan inmersos en un sistema ajeno en donde se imponen valores o conductas que no siempre han sido los más favorables y que en algunos casos arrojan como resultado conflictos que se han ido modificando a lo largo del tiempo, varios de los cuales siguen sin resolverse.

Bajo estos términos es como se instala la dictadura mobutista que dura más de treinta años, en la que las condiciones de vida de la sociedad se fueron agravando. Los congoleños esperaban que el régimen de Mobutu trajera una nueva era de estabilidad política y desarrollo económico, mientras que los partidarios de Mobutu creían que sólo el autoritarismo podría eliminar el caos en el Congo a causa de las tensiones étnicas y como el pluralismo de partidos expresaba a veces algunas ambiciones tribales se creyó que el mejor sistema para gobernar era el sistema de gobierno basado en el partido único para asegurar la cohesión nacional.

En 1970 bajo el pretexto de volver a las raíces africanas renombra a la República Democrática del Congo como República del Zaire la cual vuelve a ser nombrada República Democrática del Congo a la llegada de Laurent Kabila en 1997.

A nivel económico, a partir de la independencia del país, éste se enfocó a exportar materias primas que es lo que había aprendido del periodo colonial y a veces la caída de los precios a nivel mundial en estos productos de los cuales depende en gran parte su economía agravan más la pobreza del país "el cobre, hierro y la bauxita, que se sacan de las minas africanas, todavía constituyen la materia prima no para las industrias africanas, sino para las de las naciones desarrolladas"²⁹,

²⁹ Víctor Ferkiss. *Op.cit.* Pág. 91

En los demás ámbitos también podemos encontrar dificultades: corrupción, explotación hacia los trabajadores, pobreza, deficiencia en la educación, en los servicios de salubridad, represión, violación de los derechos humanos etc... El gobierno de Mobutu se concentró en la extracción de las riquezas, en una vida ostentosa y en el control absoluto del poder pero no hubo ningún beneficio para la población congoleña.

La revisión de este contexto histórico permite entender la causalidad y consecuencias de algunos hechos tales como la imposición de la dictadura mobutista y después su derrocamiento, así como algunas de las condiciones económicas que sigue viviendo el Congo.

No sólo la división desigual de los territorios y poblaciones de la RDC, Ruanda y Uganda en conjunto con la creación o favorecimiento de odios étnicos que siguen siendo utilizados por quienes tienen el poder en los tres Estados son las causas del conflicto en Kivu, factores tales como el autoritarismo y los abusos de poder contra de algunos sectores de la población se convirtieron también en fuerzas latentes que bajo ciertas condiciones explotan y hacen mucho más complejo el problema.

CAP III RELACIONES Y GRUPOS DE PODER EN LA REPÚBLICA DEMOCRÁTICA DEL CONGO

3.1 Situación interna: Grupos de poder

Como se explica en el capítulo anterior Joseph Désiré Mobutu llega al poder en la República Democrática del Congo mediante un golpe de Estado apoyado por Estados Unidos en el afán de contener al comunismo y de tener un aliado en la región.

El régimen de Mobutu que comenzó como un aparente remedio para las luchas secesionistas y demás conflictos internos que amenazaban con separar al Estado se convirtió a largo plazo en una dictadura brutal que a través del uso de la violencia contra la población logró suprimir a la oposición durante más de tres décadas.

Este periodo está caracterizado por la violencia del Estado contra la población y la mala gestión de los recursos del país en función de "enriquecer a Mobutu" As a patrimonial ruler for whom the state and its resources were indistinguishable from his own personal possessions"¹, al igual que enriquecer a sus aliados en detrimento de la satisfacción de las necesidades de la población congoleña.

En la década de los 90 con el nuevo orden internacional que demandaba otros requisitos a los regímenes africanos tales como la democracia, el gobierno de Mobutu se volvió obsoleto; además, aunado a la situación internacional y a los nuevos valores requeridos se sumaban la crisis económica caracterizada por la dependencia hacia el exterior, el colapso de la agricultura, la ausencia de ayuda financiera, corrupción del régimen y un vacío de poder generado por los constantes viajes de Mobutu al extranjero en búsqueda de tratamiento médico.

Mobutu ya sin el apoyo de sus antiguas aliados cayó rápidamente ante las fuerzas de oposición denominadas Alliance de Forces Démocratiques pour la Libération du Congo-Zaire (AFDL) dirigida por Laurent Désiré-Kabila.

Kabila quien el 17 de mayo de 1997 había sido recibido como un liberador del pueblo contra los más de 32 años de autoritarismo de Mobutu, con la esperanza de que caminara hacia la democracia rápidamente se convierte en un nuevo dictador, prohíbe los partidos y concentra en su persona los poderes del Estado

¹ Georges Nzongola-Ntalaja. *Op.cit.* Pág. 150

haciendo únicamente cambios superficiales sin incluir reformas verdaderas en beneficio de la sociedad o economía del Estado.

3.1.1 Élités

Las fuerzas que encabezaba Laurent Désiré Kabila nombradas *Alliance de Forces Démocratiques pour la Libération du Congo-Zaire* (AFDL) que surgen el 18 de octubre de 1996 dos meses después del surgimiento de una rebelión en el Kivu se encontraban formadas por:

1.- El partido de Kabila: *Parti de la Révolution Populaire* que contaba entre sus filas con algunos exiliados en América y Europa.

2.- El Consejo Nacional de Resistencia por la Democracia (*Conseil National de Résistance pour la Démocratie CNDR*) pequeño grupo guerrillero establecido en el este del Congo desde 1993 dirigido por André Kissase Ngandu y que tenía apoyo de la tribu Luba.

3.- El Movimiento Revolucionario para la liberación de Zaire (*Mouvement Révolutionnaire pour la Libération du Zaïre MRLZ*) creado en 1994 con apoyo del grupo étnico Bashi del Kivu sur.

4.- La Alianza Democrática de los Pueblos (*Alliance Démocratie des Peuples ADP*) creada en 1995 por tutsis congoleños, encabezada por el General Deogratias Buguera quien sería el Secretario General de la AFDL.

Aunque ninguno de estos grupos tenía una base social muy amplia su camino hacia Kinshasa se vio favorecido por la percepción del movimiento como una lucha de liberación.

No obstante, después de asumir el 17 de mayo de 1997 la dirección del Estado Kabila establece un gobierno presidencial de carácter autoritario con una concentración absoluta del poder en la figura del presidente.

Mediante el decreto ley 003 del 28 de mayo de 1997 donde se establece que el presidente tiene el poder ejecutivo y legislativo que ejercerá a través de decretos-leyes hasta que se apruebe una nueva constitución y se prohíben los partidos políticos, Kabila pasa a ocupar el puesto de Mobutu prácticamente en todos los sentidos y la AFDL se configura como el único partido legal del Congo.

A su llegada Kabila se apoyó en los soportes externos que lo habían llevado a la victoria par derrocar a Mobutu por lo que permitió que soldados y consejeros tutsis ejercieran posiciones claves en su gobierno.

3.1.2 Militares

En la cuestión militar inmediatamente después de que Kabila llega al poder se da una reestructuración del aparato de seguridad anterior y se crean nuevos grupos:

1.-En sustitución de las FAZ o Fuerzas Armadas Zaireñas surgen las Fuerzas Armadas Congoleñas que se encuentran integradas por antiguos miembros de las FAZ de Mobutu que pasaron por programas de reeducación, Gendarmes Katangueses, algunos miembros que integraban las fuerzas de la ADFL y hasta antes de la guerra del 98 también contaron con un gran número de tutsis congoleños y ruandeses.

2.-El Servicio Nacional de Inteligencia y Protección de Mobutu se transformó en el grupo denominado Action National de Resignements (ANR)

3.-La Policía de Intervención Rápida (PIR)

4.-La Dirección Especial de Investigaciones e Información

5.-La Policía de Detección Militar de Actividades Antipatrióticas (DEMIAP) que en particular ha orientado su actividad hacia la represión de la oposición al nuevo régimen

6.-El Grupo Especial de Seguridad Presidencial (GSPP) que son las fuerzas de protección personal de Kabila.

A partir del 2003 con el surgimiento del gobierno de transición que se supone aglutinaba tanto a las fuerzas gubernamentales como a los grupos de oposición se crean las Fuerzas armadas de la República Democrática del Congo - *Forces Armées de la Republique Démocratique du Congo* (FARDC).

Es importante señalar que esta unificación sólo se dio en teoría, si bien se designaron nuevos comandantes militares para las diez regiones el cambio sólo se dio en los dirigentes y las tropas de todos los grupos, tanto los de oposición como los gubernamentales continúan ocupando sus mismas posiciones.

Según un reporte del International Crisis Group de marzo del 2005, más de 300 000 combatientes seguían desplegados en las mismas posiciones y controlados por las mismas jerarquías.

Kabila por su parte siguió reteniendo control sobre gran parte de los recursos económicos enfocados al sector militar por lo que los grupos de oposición se sentían desplazados.

La corrupción es otro impedimento para la unificación ya que algunos oficiales a través de su cargo manipulan redes financieras ilegales o se roban el salario de los soldados y aunque a algunos de ellos se les han encontrado evidencias de este comportamiento únicamente se les mueve de su cargo.

3.1.3 Grupos de oposición

El 2 de agosto de 1998, 14 meses después de que Kabila llegara al poder surge una nueva rebelión que pretende derrocarlo. La rebelión anti-Kabila tenía como soportes a Ruanda y Uganda que se sentían traicionados por quien ellos habían prácticamente llevado al poder.

Kabila era visto como un impedimento a la paz y estabilidad en sus fronteras, no sólo no había arreglado la cuestión de nacionalidad de los tutsis congoleños que en gran parte lo apoyaron en su marcha hacia Kinshasa, ni solucionado la cuestión de seguridad en las fronteras sino que ahora los arrojaba del país.

Inmediatamente después del distanciamiento surgió el nuevo levantamiento que se inició desde el este del país y el 20 de agosto del mismo año un grupo de políticos formaban ya en Goma la capital de Kivu norte el ala política del movimiento contra Kabila : La agrupación Congoleña por la democracia (*Rassemblement Congolais pour la Démocratie RCD*)

El RCD quedó constituido como un movimiento político militar bajo la dirección de Ernest Wamba dia Wamba quien desde su formación reconocía el derecho de Ruanda y Uganda de actuar para garantizar la seguridad de sus fronteras y acusaba a Kabila de traicionar los objetivos de las fuerzas AFDL .

Dentro de los objetivos que se planteó este grupo se encuentran:

- a) Poner fin a cualquier tipo de dictadura, estableciendo la buena gobernancia.

- b) Construir un Estado unido, democrático y próspero salvaguardando la soberanía nacional, la integridad territorial e igualdad de derechos para toda la ciudadanía.
- c) Fomentar el proceso de reconciliación nacional, democratización y reconstrucción.
- d) Promover la educación, salud y trabajo para los congoleños.
- e) Construir una economía integrada a través de un manejo responsable para desarrollar económicamente al país.
- f) Impedir que el territorio congoleño sirviera como base para desestabilizar a los países vecinos.
- g) Promover la integración y solidaridad regional hacia el desarrollo económico.

Lo que este grupo pretendía era avanzar rápidamente como había pasado en la guerra del 97 y derrocar a Kabila, pero subestimaron las capacidades de éste para conseguir apoyo y sostenerse en el poder.

Ahora bien dado que la situación se alargaba y el movimiento rebelde era una concentración de distintos intereses unidos por el objetivo en común de derrocar al presidente, se empezó a dar un proceso de separación a nivel interno, que según Wamba dia Wamba se centraba en los desacuerdos entre la rama armada del RCD enfocada en buscar una victoria militar rápida sobre Kabila y la rama política que aspiraba a la realización de cambios a largo plazo en el país.

El 19 de mayo de 1999 Emile Ilunga es nombrado como sustituto de Wamba dia Wamba y es en ese mismo mes que el RCD se divide en dos facciones: El *Rassemblement Congolais pour la Démocratie- Goma* (RCD-G) encabezado por Ilunga y apoyado por Ruanda, y el *Rassemblement Congolais pour la Démocratie-Kisangani* (RCD-Kisangani) dirigido por Wamba dia Wamba favorecido por Uganda, el cual a partir del mes de octubre de ese año será conocido como *Rassemblement Congolais pour la Démocratie-Mouvement de Libération* (RCD-ML) .

En este sentido se hace evidente que existen dos enfrentamientos simultáneamente: el que busca destituir a Kabila, y el que se bate por el control de los territorios ocupados entre las distintas facciones de los movimientos rebeldes.

Después de la creación del *Rassemblement Congolais Pour la Démocratie* (RCD) surgió otro movimiento rebelde denominado *Mouvement de Libération du Congo* (MLC) encabezado por Jean Pierre Bemba.

El MLC creado el 30 de septiembre de 1998 fue definido por sus creadores como un movimiento político militar para remover el poder autoritario instalado en el Congo el 17 de mayo de 1997.

Este grupo tuvo sus bases principales en la provincia Ecuador en el norte del Congo con apoyo directo de Uganda y se caracteriza por estar formado mayoritariamente por congoleños, aunque dentro de sus filas se puede contar con antiguos miembros o aliados de Mobutu.

Dentro de los fines que éste grupo proclama perseguir se encuentran:

- a) Elecciones transparentes con base en el principio de respeto a la separación de poderes
- b) La no exclusión
- c) A nivel económico: relanzar la producción sobre la iniciativa de la libre empresa, inversión en tecnología de punta tal como la biotecnología, ingeniería, las nuevas tecnologías de la información y telecomunicación.
- d) Contribuir al refuerzo de la paz y estabilidad tanto en la República Democrática del Congo como en los Estados vecinos con el argumento de que no se podrá alcanzar el desarrollo durable en la RDC sin tener paz y seguridad en la región.

Ahora bien, a partir de julio del 2003 con la formación del gobierno de transición estos movimientos quedaron reconocidos como partidos políticos de oposición que competirían por el gobierno del Estado en las elecciones del 2006.

El RCD con sus rupturas al interior (RCD-G, y RCD-ML) quedó representado en el gobierno como un sólo partido a través de Azarias Ruberwa quien ocuparía una de las vicepresidencias, siendo el representante de la oposición política, mientras que el MLC por medio de su líder Jean Pierre Bemba también vicepresidente quedó asignado a la dirección de la Comisión Económica y Financiera.

Aún con estas nuevas prerrogativas la situación sigue siendo crítica puesto que los ánimos de los combatientes siguen encendidos, si bien sus líderes ahora ocupan una posición importante en el gobierno y el reconocimiento de estos grupos como partidos políticos les da ciertos derechos, esto no les garantiza el control de las zonas que ocupan donde hay muchos intereses económicos en juego.

3.2 Relaciones con el exterior

Las relaciones de la República Democrática del Congo con el exterior han pasado por distintas etapas que han estado determinadas por el momento histórico que se esté viviendo.

Dado que la mayoría de los países africanos lograron su independencia entre 1955 y 1975, periodo en que las políticas globales estaban dominadas por la Guerra Fría, las rivalidades de las dos superpotencias también se extendieron al continente africano.

La URSS por un lado pretendía expandir el socialismo y debido a que no se había visto envuelta en el proceso de colonización del continente africano, le era más fácil establecer relaciones con los nuevos Estados independientes. Gracias a las relaciones amistosas la URSS podría mejorar su posición estratégica en África ya que tendría acceso a una red de puertos y campos de aviación a través del continente, mientras que sus nuevos aliados, los Estados africanos recibirían abastecimiento de armas.

En el caso de la otra superpotencia es decir Estados Unidos, el principal objetivo dentro de su política exterior fue el de contener la expansión del comunismo ya que se creía que cualquier Estado que se volviera comunista podía cambiar el balance de poder en esta confrontación por lo que para cumplir con su objetivo la administración norteamericana apoyó a ciertos Estados africanos que consideró importantes en el plano regional tales como el Congo-Kinshasa.

A través de apoyo económico, diplomático y militar, Estados Unidos permitió o propició la supervivencia de una dictadura corrupta y atroz ejercida por el presidente congoleño Joseph Désiré Mobutu por varias décadas. Como lo señala el autor Georges Nzongola Ntalaja en su libro "The Congo from Leopold to Kabila" para las fuerzas externas con intereses importantes en localización geográfica y gran cantidad de recursos naturales del Congo era preferible tratar con dirigentes que ellos pensaban podrían manipular, más que con aquellos líderes electos democráticamente que serían leales a su formación nacional.

En el caso de las demás potencias, ahora para tratar con los Estados africanos y para conseguir el acceso a sitios estratégicos o a mercados económicos tenían que contribuir con ciertas concesiones tales como ayuda económica, préstamos, asistencia técnica, y apoyo a los regímenes. En este sentido es importante destacar la actuación de Mobutu quien por 32 años sin importar la pésima gestión

interna de su gobierno se pudo sostener en el poder gracias al apoyo externo; así la riqueza del país sólo sirvió para enriquecer a los gobernantes, a las fuerzas políticas y a los comerciantes aliados con éstas.

Con el fin de la Guerra Fría se da un nuevo orden internacional que trae cambios considerables que afectan directamente a los Estados africanos. Rusia dejó de suministrar armas a algunos Estados, mientras que Estados Unidos cerró algunos de los consulados que mantenía en África y cortó programas de asistencia.

La ayuda perdió su función geopolítica estratégica, ahora la asistencia que se les proporcionaba quedaba sujeta a distintos requisitos exigidos por el nuevo orden internacional, en particular a nuevas condiciones políticas por parte de los regímenes africanos que proveyeran de las facilidades necesarias a las potencias para explotar el mercado. De esta forma es como cambia la naturaleza de la dinámica política en África, ahora los gobiernos para recibir ayuda externa tendrían que trabajar no sólo para sí mismos, sino también para el pueblo.

Es en esta lógica que el régimen de Mobutu pierde su importancia, o más bien se convierte en un obstáculo. La mezcla de los requerimientos del orden internacional a los que Mobutu se rehusaba, las malas condiciones del país, su enfermedad que lo lleva a salir constantemente del país, y los problemas de seguridad con los países fronterizos se convierten en el caldo de cultivo para el surgimiento y triunfo de las fuerzas de la AFDL en la guerra del 97.

Occidente inmediatamente reconoce al nuevo gobierno con la esperanza de que lleve a cabo las reformas democratizadoras esperadas, mientras que Ruanda y Uganda aliados que llevan al poder a Kabila esperan que el nuevo gobierno colabore con ellos en cuestiones de seguridad, pero no es así; Kabila empieza por concentrar en él el poder, prohíbe los partidos políticos y meses más tarde da las gracias a sus antiguos aliados pidiendo que se retiren sin recibir nada a cambio.

En agosto de 1998 se inicia otra rebelión, ahora en su contra lo cual da una reconfiguración a las alianzas que lo habían llevado al poder y a los nuevos agentes que intervienen determinando nuevas relaciones.

3.2.1 Interacción con las grandes potencias: Estados Unidos, Francia y Bélgica

Estados Unidos

Ubicado en el centro de Norteamérica este país es considerado hoy en día como el Estado más poderoso de todo el mundo por lo que a veces el apoyo o sanciones que ejerza hacia otros Estados pueden determinar de forma muy importante el curso de éstos.

La relación de esta potencia con la República Democrática del Congo se puede analizar desde dos perspectivas, la de la Guerra Fría y la del fin de ésta. Durante el periodo de la Guerra Fría que es cuando un gran número de Estados africanos alcanzan su independencia la principal política de Estados Unidos hacia el exterior fue la de contención, es decir, evitar la expansión del comunismo al continente africano, mientras que con el fin de la Guerra Fría su política va más dirigida al establecimiento de regímenes democráticos en función de que estos le provean facilidades para satisfacer sus intereses.

Desde la perspectiva de la Guerra Fría, el gobierno de Patrice Lumumba representaba un peligro a sus intereses en su lucha contra la contención del comunismo porque además de que en sus escritos mencionaba ideas antimperialistas, " los imperialistas, sus maniobras, sus complots... cuantas traiciones contra la conciencia universal",² durante la secesión de Katanga de 1960 cuando ve que no tiene apoyo del coloso americano, Lumumba pide ayuda a la URSS, y es por ello que Estados Unidos se vio involucrado tanto con su asesinato como con el golpe de estado de Mobutu de 1965. " The Mobutu regime was a pure product of the Cold War. It originated in the cold strategic calculation of western powers that leaders with no social or political base were preferable to those with strong national constituencies, to which they were accountable. Since the latter reflected the militant nationalism and antimperialist positions of their supporters, they had to be discredited in the eyes of world public opinion."³

Durante el gobierno de Mobutu, por lo general su régimen se vio apoyado por el gobierno estadounidense tanto económicamente, políticamente y militarmente, a cambio de ciertas concesiones y su apoyo contra el comunismo. Obviamente el Congo por su tamaño y ubicación de lado de EUA impedía a la URSS de cierta forma ganar terreno en África, mientras que por otra parte el apoyo de Mobutu

² Patrice Lumumba en : Víctor A Ferkiss. *Op. Cit.* Pág 117

³ Georges Nzongola-Ntalaja . *Op. cit.* Pág.2

contra el comunismo, le valió para sostenerse en una dictadura brutal y corrupta por varias décadas.

Después del decreto de zairanización en donde Mobutu anunciaba la expropiación a todas las empresas extranjeras, la relación se tornó áspera pero como en 1975 tanto los Estados Unidos como Zaire nombre que recibió el Congo tras una reforma de Mobutu se encontraron apoyando a la misma facción en la guerra de Angola, ambos Estados se volvieron a acercar.

Aparentemente Estados Unidos se dio cuenta de que necesitaría a Zaire para proteger sus intereses estratégicos en África por lo que promovió una buena relación con Mobutu, aún a costa de la constante violación a los derechos humanos que ejercía el régimen de Mobutu en contra de su población y de lo cual tenía conciencia Estados Unidos quien prefirió guardar silencio; como argumenta Didier Góndola, durante este periodo, es decir la Guerra Fría los derechos humanos quedaron supeditados a los intereses de la contención global.

Con el cambio en el orden internacional que se da a partir del fin de la Guerra Fría su política exterior también empezó a cambiar. La brutalidad del régimen se empezó a denunciar, el Congo perdía de cierta forma su importancia estratégica para Estados Unidos y se inició presión para que hubiera un cambio en el régimen. Estados Unidos, Francia y Bélgica empezaron a promover un cambio político en el Congo el cual se dirigiera hacia la transición de un gobierno democrático y la salida voluntaria de Mobutu.

Ahora bien, es importante señalar que el hecho de que hubiera un cambio en la política estadounidense hacia África esto no significó por ello la desaparición de intereses en el continente, ahora se pretendía estabilizar y reestructurar a África con regímenes que les fueran favorables para la explotación de los recursos naturales y si bien el fin de la guerra fría modificó la posición de Occidente con respecto al Congo esto no significó la desaparición de los intereses extranjeros en los recursos del país. En este caso en particular, el principal interés de Estados Unidos es que el gobierno del Congo le de las facilidades para la extracción de recursos naturales a través de las transnacionales americanas.

Actualmente Estados Unidos también busca tener un bloque de contención frente al Sudán islamista por lo que apoya a Uganda en contra de Sudán lo cual afecta directamente al conflicto en la República Democrática del Congo donde ambos países se han visto involucrados.

Su relación con la República Democrática del Congo tiene distintas líneas de acción, por un lado se relacionan por medio de las empresas transnacionales estadounidenses que extraen recursos naturales del Congo, y por otro lado de forma indirecta ocupa un lugar en el conflicto dado que ha apoyado a los aliados Ruanda, Uganda y Burundi tanto con entrenamiento militar como con fondos.

“Washington gave its green light to Museveni and Kagame to invade the Congo and install Kabila as president. Once the latter proved his incompetence and sought to be independent of godfather, big and small, the very governments that had imposed him on the Congolese people once again invaded the country with the aim of replacing Kabila with a more pliable puppet.”⁴

A principios del gobierno de Kabila, éste fue apoyado por los Estados Unidos en pos de las reformas democráticas que el congoleño había prometido y de la esperanza de que el nuevo régimen funcionara de acuerdo a los intereses norteamericanos, por ejemplo mientras que habían llamados a una investigación de Naciones Unidas con respecto a los reportes de violación a los derechos humanos, la administración de Clinton en cambio mostraba su simpatía argumentando que la ONU y las ONG'S en pro del respeto a los Derechos Humanos trataban de imponer valores occidentales a África.

Pocos meses más tarde se hizo evidente que Laurent Kabila no caminaba hacia la democratización del régimen e incluso se distanciaba de los apoyos externos que habían sido claves en su victoria al derrocar a Mobutu y la posición estadounidense cambió.

Al estallar la guerra del 98, Estados Unidos se posicionó en favor de Ruanda y Uganda, y el involucramiento de Sudán y Libia en nombre de Kabila constituyó un elemento más a favor de la posición que tomó.

Francia

Ubicada en Europa occidental, sus relaciones con la República Democrática del Congo surgieron y se desarrollaron como una alternativa para el Congo a la difícil relación que éste tenía con Bélgica dado el contexto del periodo posterior a la independencia, y por su parte, la República Democrática del Congo resultaba importante para Francia en la medida en que éste era un gran país de habla francesa que le podría garantizar su posición de país hegemónico en la región.

⁴ Georges Nzongola-Ntalaja, Op.cit. Pág. 255

La primera iniciativa importante en la política regional africana de la post-independencia fue la creación de una organización que pudiera agrupar a Estados de África central, la denominada Union des Etats d'Afrique Central (UEAC) que inicialmente vinculaba al Congo con otros dos Estados de la antigua colonia francesa: Chad y República Centroafricana, y que tenía el fin de formar un polo de atracción para otros Estados.

Durante la mayor parte del régimen de Mobutu, las relaciones entre ambos Estados fueron amistosas; mientras que Francia contribuía con tecnología, asistencia técnica y ayuda económica, el Congo correspondía con algunas concesiones en materia de recursos naturales. Francia también apoyó en distintos momentos militarmente, tanto entrenando fuerzas como con intervenciones en situaciones difíciles tales como la invasión a Shaba (Katanga) perpetrada por el Frente Nacional de Liberación del Congo.

En cuestión al régimen de Mobutu, Francia fue menos crítico que Bélgica al hablar sobre violación a los derechos humanos de éste régimen o de lo autoritario que era, de hecho en algunos casos hasta fue un poco permisivo.

Con el nuevo orden mundial que se imponía tras el fin de la Guerra Fría se hizo imperante una reasignación de valores con la que debían cumplir los regímenes africanos, y Francia tuvo que tomar partido. Mitterrand declaró que la ayuda francesa ya no llegaría a los gobiernos autoritarios y se tuvo que suspender la ayuda al Congo.

Ahora bien, en este sentido es importante señalar que Francia fue *selectivamente crítica*, es decir que en algunos casos fue más suave al señalar los fallos de los regímenes africanos; en el caso del gobierno mobutista, incluso llegó a justificarlo de cierta forma en la medida en que señalaba que era necesario para controlar la región, " A vast and multhi-ethnic country such as the Congo needed a ' strongman' to Keep it together and prevent chaos" ⁵

Cuando la rebelión de las fuerzas de la AFDL se inició con el apoyo ruandés Francia argumentaba que sólo Mobutu podría salvar a los congoleños de un supuesto inevitable baño de sangre étnico que seguiría y se mostró opuesto a las fuerzas de Kabila por lo que al principio del gobierno de éste último, Francia quedo fuera de la política exterior de la RDC.

⁵ Georges Nzongola-Ntalaja. *Op.cit.* Pág.160

No obstante, la situación cambio con la guerra de 1998 la cual fue utilizada por Francia como una oportunidad para reintroducir su influencia que había empezado a perder desde el genocidio del 94 en Ruanda, y Kabila que en ese momento buscaba apoyo se abrió a París; de hecho se cree que el papel que jugaron Chad y la República Centroafricana se dio gracias a la intercesión de Francia.

Bélgica

Estado localizado al noreste de Europa con un territorio de 30 518 Km² se convirtió en propietario del Congo en 1908 tras la mala gestión del lugar que había realizado el rey belga Leopoldo II, aunque no por ello significa que la situación del Congo cambió sustancialmente.

Durante el periodo colonial las relaciones entre ambas regiones estuvieron basadas en las materias primas y mano de obra proveniente del Congo hacia Bélgica mientras que éste exportaba equipo y maquinaria hacia Congo para la mejor explotación de estas materias primas.

La relación en general hacia los congoleños en virtud del sentimiento de superioridad que los europeos creían tener y a favor de lograr que los primeros trabajaran sin cuestionar el poder estuvo dominada por la represión hasta la independencia.

Después de la independencia del Congo la relación entre ambos Estados ha pasado por una serie de altibajos que en parte han estado marcados por los símbolos persistentes de la relación colonial.

A principios de la vida del Congo como país independiente se manifestaba visiblemente la resistencia de Bélgica a perder sus propiedades por lo que impulsó la secesión de Katanga a la que una vez controlada siguió el resentimiento de la población congoleña. En particular durante todo el periodo de Mobutu en el gobierno la relación fue difícil dada la privatización de las empresas y las pérdidas de sus nacionales en la RDC.

En la década de los 90, Bélgica empezó a alzar la voz crítica sobre los abusos y la violación de los derechos humanos de Mobutu, y la falta de democratización en el país, de hecho como se menciono antes este país fue el que más se pronunció a favor de la denuncia de los abusos de Mobutu.

Ya con Kabila en el gobierno, Bélgica se ha mantenido cuidadosamente apartado, si bien sigue teniendo intereses en el país a causa de las multinacionales lo único que pide es que se negocie una solución al problema y se respeten la integridad territorial.

3.2.2 Interacción con países vecinos: Angola, Zimbabwe, Ruanda, Uganda, Burundi, Sudán, Chad.

Angola

Angola país rico en yacimientos de petróleo y de diamantes se encuentra ubicado al suroeste de África con un área de 1, 246,700 Km.2 incluyendo el enclave Cabinda que está al norte de Angola separado por la República Democrática del Congo.

La frontera que comparten ambos países divide algunas comunidades que a lo largo de la historia se han apoyado en distintas circunstancias ya que los dos países comparten zonas culturales importantes tales como la zona Kongo y la zona lunda. Como lo menciona el autor Jermain O Mc Calpin en el libro " The African Stakes of the Congo War", la creación del Estado monolítico destruyó las políticas nativas, pero no así la identidad etnopolítica en la cual estaban basadas estas poblaciones.

Aunque la lucha por la independencia de este país se inicia por los años sesenta, es hasta 1975 que la obtienen debido a que Portugal insistía en mantener sus colonias. Durante este periodo surgieron tres movimientos de liberación importantes:

a) El Movimiento Popular de Liberación de Angola (MPLA), movimiento multirracial aunque predominaba el grupo étnico Kimbundo, que fue visto por Occidente como un posible adherente a la ideología de la URSS debido a la línea marxista pro-soviética que seguía y a que contaba con el apoyo de Cuba y de la URSS

b) El Frente Nacional de Liberación de Angola (FNLA) con base en el grupo étnico Bakongo que se oponía a las ideas socialistas dirigido por el cuñado de Joseph Mobutu presidente en ese entonces del Congo y que contaba con el apoyo de Estados Unidos y del Congo

c) La Unión Nacional Para la Independencia Total de Angola (UNITA) con base en el grupo étnico Ovimbundu y que contaba con el soporte de Sudáfrica.

Durante la lucha por la independencia estos tres grupos tuvieron varios enfrentamientos que llevaban a cabo en conjunto con el apoyo externo que tenían, de hecho es en agosto de 1975 que se presenta una intervención de las fuerzas sudafricanas y zaireñas en Angola en contra del MPLA en una operación que fue vista a nivel regional como una intervención indirecta de Estados Unidos, pero que gracias a la oportuna intervención de Cuba y la URSS la situación pudo ser enfrentada.

El 11 de noviembre de 1975 el MPLA proclama la República Popular de Angola bajo la dirección de un régimen socialista de partido único con Agostinho Neto como presidente.

La incursión de las fuerzas de Mobutu en el territorio angoleño marcó definitivamente la relación que Angola mantendría por un largo periodo con Zaire, ahora era claro que Mobutu estaba situado del lado de Occidente, y en desacuerdo con el nuevo régimen de Angola; por muchos años Mobutu protegió y habilitó a la oposición del MPLA dentro de su territorio.

En 1979 tras la muerte de Agostinho Neto, su cargo es ocupado por José Eduardo dos Santos, pero la situación con la oposición no cambia considerablemente y en vista de la disolución del FNLA Zaire decide apoyar a Jonas Savimbi y a la UNITA. Por ejemplo, en 1985 la base aérea en Kamina territorio ubicado en el sudeste del Congo sirvió como punto de tránsito para las armas que enviaban los estadounidenses a la UNITA.

A principios de los 90 el comité central del MPLA decide abandonar la orientación marxista y el partido único de Estado, por lo que el gobierno y la UNITA firman un acuerdo de cese al fuego el cual también promueve la realización de elecciones libres y soberanas.

Las elecciones supervisadas por la ONU calificadas de libres y justas que le dan el triunfo a dos Santos no satisfacen a Savimbi que renuncia a los resultados y reanuda la guerra civil que actúa desde sus bases en el Congo donde también tiene acceso a la compra de armas y tráfico de minerales.

Cuando las *fuerzas Alliance des Forces Democratiques Pour la liberation du Congo* (AFDL) inician la guerra en Kivu para derrocar a Mobutu, Angola no actúa de

inmediato prefiere esperar prudentemente. El ministro de asuntos exteriores de Zaire (Congo) hace una visita a Luanda a finales de noviembre mientras que un oficial de seguridad del gobierno de dos Santos visita a Mobutu.

En diciembre dos Santos y Kengo Wa Dondo primer ministro del Congo se vieron en Brazzaville y acordaron respetarse en lo que concernía a la seguridad de cada Estado; Angola evitaría que los tigres de Katanga , (gendarmes de Katanga, exiliados en Angola) cruzaran su frontera con Zaire, mientras que Zaire evitaría que la UNITA usara su territorio para exportar diamantes, recibir armas, y desmantelaría sus bases en dicho territorio.

Después de esta visita muchos asociados de Mobutu continuaron con la venta de armas a la UNITA por lo que Angola tuvo que cambiar su postura, si actuaba ahora podría deshacer la armada de Savimbi, cortarías las redes por medio de las cual traficaba con los diamantes, y por otro lado conseguiría castigar al régimen de Mobutu por no haber apoyado su gobierno.

A la entrada de las fuerzas pertenecientes a la ADFL la gente les tenía desconfianza pues veían en este grupo a algunos oficiales tutsis provenientes de Ruanda, pero con la llegada de los tigres de Katanga que siempre han sido vistos como congoleños aunque algunos no lo sean, el movimiento empezó a adquirir mayor legitimidad y después de la deficiente defensa de las fuerzas de Mobutu en mayo de 1997 Kabila queda como presidente de la República Democrática del Congo.

En 1998 tras la nueva guerra en contra del régimen de Kabila este último hace un llamado a Angola por su apoyo y defensa a su gobierno. Angola, no debía olvidar su deuda histórica de 1975 cuando la intervención de los soldados Katangueses permitió resistir al MPLA en su lucha contra los grupos de oposición y tropas extranjeras hasta que pudo llegar el apoyo cubano.

Además de esta deuda existían otros factores más sustanciales; no obstante el haber debilitado gravemente al grupo de Savimbi, Angola no había podido exterminarlo por completo en la guerra pasada y su preocupación aumentaba por que se sabía que Savimbi había sido recibido en Uganda, mientras que el vicepresidente de su movimiento había sido recibido en Kigali.

Este fue el motor que empujó a Angola a reaparecer en el escenario a favor del gobierno de Kabila, la lucha contra la UNITA, y proteger su petróleo.

La UNITA se estaba rearmando ya que había aprovechado el breve momento de paz para levantarse de nuevo y este sería un esfuerzo más del gobierno del MPLA para eliminar las líneas que suministraban armas a la UNITA, negarle el uso de puertos y aeropuertos en territorio de la RDC, y eliminar por completo al grupo de Jonas Savimbi.

En términos militares su intervención en la RDC fue exitosa y para el 2000 la UNITA quedó reducida a una fuerza militar convencional por lo que las fuerzas angoleñas en el Congo también se reducían y quedarían limitadas a proteger puntos estratégicos tales como la base aérea de Kamina en Katanga, el puerto Matadi en el Bajo Congo, y la presa hidroeléctrica Inga que alimenta la red de Angola.

Gracias al apoyo de Angola en esta guerra y en pago por su asistencia, la *National Angolan Fuel Company*, obtuvo el control sobre la producción y distribución de petróleo en la RDC.

Zimbabwe

País localizado al sudeste de África que cuenta con un territorio de 390, 759 km², a pesar de no compartir frontera con la República Democrática del Congo también se vio involucrado en el conflicto que inició en 1998.

En agosto de 1998 el presidente de Zimbabwe Robert Gabriel Mugabe decidió enviar un contingente a la RDC de 600 fuerzas zimbabwenses bajo la operación *Restore Sovereignty*, la cual se creía sería una expedición temporal que no duraría más de tres semanas.

Su participación en un principio se fundamentó en la petición hecha por parte del gobierno de Kabila que estaba en peligro de ser derrocado a la Southern African Development Community (SADC) fundada en Windhoek en 1992 que tiene como una de sus finalidades traer la paz a toda la región y que sostiene que la prosperidad de cada Estado miembro descansa en la fortuna de la región como un todo, a la cual se había integrado el gobierno de Kabila.

Aparentemente Zimbabwe vio esta situación como una misión panafricana en un asunto en el que percibía una amenaza *occidental* detrás de los rebeldes y decidió no eludir sus responsabilidades.

El gobierno de Zimbabwe consideraba que tenía la capacidad militar para involucrarse en el conflicto, ya que había recibido en algún momento asistencia militar de Reino Unido, China, Tanzania, Pakistán, y Corea del norte, había ejecutado operaciones en casa y Mozambique, y por último las Zimbabwe Defence Forces (ZDF) habían participado en varias misiones pacificadoras de la ONU en el continente africano, por lo que creían tener la ventaja de la experiencia.

Sus objetivos iniciales serían : proteger a Kabila físicamente, reestablecer el gobierno legal y soberano de la RDC y efectuar operaciones claves para recuperar los pueblos ocupados y sacar a los rebeldes de Kinshasa, para lo que criminalizarían a algunas de las fuerzas que competían por el poder y así ganarían el apoyo de la masa en Kinshasa en la lucha por la capital política.

Durante la primera fase de la guerra se logró que Kabila escapara con vida, recuperar algunas ciudades y redes de infraestructura importantes, de hecho, con el apoyo de soldados zimbabwenses la electricidad fue restaurada en Kinshasa y el aeropuerto internacional de Ndjili fue reabierto.

Una segunda razón de Mugabe para inmiscuirse en el conflicto era su aspiración a convertirse en el líder de la región, pretendía por medio de su participación en la guerra, crearse la imagen del presidente de Zimbabwe como un hombre fuerte a nivel regional, " In other words , Kinshasa was DRC , and the political control of this capital was imperative"⁶

El 23 de septiembre de 1999 anunció que sus fuerzas junto con las del Congo iniciarían un negocio de diamantes y oro para ayudar a financiar los costos de la guerra; Se supone que este acuerdo ayudaría a cubrir el costo de 13000 tropas zimbabwenses en la RDC. " Kabila was "selling-off" Congo to Zimbabwe to pay for his survival came."⁷

Aunque oficialmente tanto Zimbabwe como Angola y Namibia intervinieron en la RDC como respuesta a la petición de ayuda de uno de los miembros de la SADC, los demás miembros de esta organización: Sudáfrica, Lesotho, Malawi, Botswana, Mozambique, Tanzania, Zambia, las islas Seychelles, y Mauricio mantuvieron una postura neutral. Incluso para Sudáfrica la actitud de Zimbabwe produjo un poco de molestia, ya que Sudáfrica se percibe así mismo como el *hegemon* de la región.

⁶ Ibidem. Pág.97

⁷ Kevin Dunn en John F. Clark. *Op.cit.* Pág.65

Los aliados a favor de la RDC miembros de la SADC tuvieron que enfrentarse a las opiniones en contra y sanciones tanto de la ONU, como de las Instituciones Financieras Internacionales que desviaron a la opinión pública de los motivos reales del conflicto y deslegitimizaron los esfuerzos de los aliados para proteger los principios de soberanía y de integridad territorial.

Ahora bien, aunque de acuerdo a los reglamentos de la ONU, este tipo de organizaciones que protegen la paz y la seguridad pueden existir, éstas no deben de actuar sin la autorización del Consejo de Seguridad y estos países actuaron sin su consentimiento.

La información desplegada en los medios fue una poderosa herramienta para influir en la opinión pública en Zimbabwe que se encontró dividida. La controversia giraba en torno al gasto militar que Zimbabwe estaba haciendo para sostener su operación en la RDC que se elevaba por la distancia y a que los costos debían ser pagados en dólares estadounidenses mientras que el valor del dólar de Zimbabwe caía rápidamente frente al primero.

El gasto en el sector público, salud, y producción se vio fuertemente afectado, además en dos eventos tropas de los aliados a Kabila fueron capturadas, mientras que en el pueblo de Pweto en el norte de la frontera con Zambia, una fuerza superior de ruandeses obligó a los soldados de Zimbabwe y la RDC a huir a un campo de refugiados del otro lado de la frontera con Zambia, lo cual minó la moral de las fuerzas ZDF.

Por último Estados Unidos e Inglaterra impusieron sanciones a los aliados de la SADC que terminaron por convencer a Zimbabwe de que la vía para arreglar el asunto ahora serían las negociaciones diplomáticas.

Para Zimbabwe en general el costo fue muy alto, el país fue empobrecido y dividido políticamente, pero para la familia de Mugabe y algunas empresas su accionar les trajo buenas concesiones en la RDC tales como el acuerdo con la Zimbabwe Defense Industrie y Gecamines de refinamiento de cobre en Zimbabwe que produce la RDC.

Ruanda

Como se explicó en el capítulo anterior durante la época colonial la RDC y los territorios Ruanda-Urundi hoy Ruanda y Burundi fueron administrados como uno

solo, durante este periodo los belgas facilitaron y propiciaron el desplazamiento de bañaruandeses desde Ruanda hacia la RDC para llevar mano de obra a las minas y plantaciones, pero nunca pactaron el estatuto jurídico definitivo de esta población en la región.

Dentro de lo lógica belga de dividir para controlar, los belgas escogieron a los tutsis como la élite local con poder económico y político para que los ayudaran a gobernar indirectamente, mientras que los hutus quedaron relegados para funcionar únicamente como mano de obra, pero a partir de los años 50, frente a la oleada de procesos de independencia que se gestaban en los países africanos y el temor de Bélgica de perder el poder sobre sus posesiones, éste redireccionó su apoyo en favor de los hutus con la esperanza de que éstos le permitieran seguir en el poder.

Pese a los esfuerzos de Bélgica para seguir sometiendo a sus colonias, en junio de 1962 Ruanda accede a la independencia bajo el control de los hutus lo cual genera el exilio de varios tutsis que perseguidos empiezan a refugiarse en los países vecinos, uno de ellos la RDC, donde ya tenían lazos con los bañamulengues que ahí vivían.

Los problemas de nacionalidad de esta población iniciaron en el periodo postcolonial ya que como lo mencioné antes no tenían un estatuto jurídico definido.

En 1972 Joseph Mobutu anunció que reconocería la nacionalidad zaireña a todos aquellos que hubieran llegado antes de 1950, la respuesta en el Kivu norte fue contraria, el resto de la población que no era bañaruandesa se opuso tajantemente por que temía que ellos tomaran el control político de la región, así que Mobutu anuló su decisión, sin embargo esto no evitó los enfrentamientos entre los grupos que habitaban la zona.

En el Kivu sur también se dieron discrepancias con las demás poblaciones y los tutsis bañamulengues ya que desde tiempo atrás existían diferencias entre ellos, por ejemplo en 1964 tras el surgimiento de la rebelión de Mulele que tenía como principios el reparto de tierras, propiedades y rebaños entre la población, los tutsis se opusieron y se colocaron del lado del Ejército nacional congoleño, lo cual fue visto con recelos por parte de la población autóctona.

Durante el gobierno hutu en Rwanda los tutsis exiliados se empezaron a organizar y formaron una alianza denominada Frente Patriótico Ruandés (FPR) que

pretendía regresar a su país y tomar el poder. Este grupo encontró varios aliados para sus tropas entre la comunidad de refugiados tutsis del Congo , no así con el régimen de Mobutu.

En 1990 el FPR decidió lanzar una ofensiva en contra del régimen de Habyarimana en ese entonces presidente hutu de Ruanda desde sus bases en Uganda, aparentemente tendrían éxito dado que las tropas del gobierno ruandés se encontraban débiles, pero gracias al apoyo de Francia y Zaire la ofensiva pudo ser controlada.

El 6 de abril de 1994 el presidente de Ruanda General Juvenal Habyarimana junto con el presidente de Burundi Cipriem Ntaryamira también hutu, mueren cuando un misil destruye el avión en el que viajaban.

Aunque no se sabía quien había sido el responsable de este acto, los hutus empezaron a culpar a los tutsis y emprendieron las represalias en contra de ellos en lo que conocemos como el genocidio de Ruanda.

Finalmente el FPR que había desencadenado al mismo tiempo una ofensiva en contra del en ese entonces ejercito ruandés conquista Kigali en julio de 1994 e impone un nuevo poder con un ejército prácticamente monoétnico pro-tutsi.

En ese periodo dada primero la persecución de tutsis y luego el cambio de poder que se produce en Ruanda ingresan al Congo más de 1 millón de refugiados en su mayoría hutus entre los que se encontraban Interhawmes (milicia hutu) y miembros de las Fuerzas armadas ruandesas (FAR) responsables del genocidio tutsi, lo cual desestabiliza la zona que estaba habitada por muchos tutsis; rápidamente los campos de refugiados fueron controlados por estos grupos que se reorganizaron y emprendieron ataques contra los tutsis bañamulengues en el Kivu sur.

El accionar de Mobutu fue un poco confuso, por un lado dio abrigo a los refugiados para seguir contando con apoyo de la comunidad internacional actuando supuestamente en favor de la cooperación y protección de la vida, y por otro lado entre 1994 y 1995 Zaire inicia una política de expulsiones forzosas principalmente tutsis bañamulengues que tenía como objetivo distraer la atención de la población zaireña de lo que realmente pasaba en su país y de la pobreza en que se encontraban viviendo.

Para inicios de 1996 el Congo empezó a transformarse bajo la rebelión de la Alliance des Forces Démocratiques pour la Libération du Congo- Zaire (ADFL) dirigidas por Laurent Désire Kabila, las cuales declararon abiertamente la guerra al régimen de Mobutu.

Entre estas fuerzas se encontraban grupos de oposición al régimen de Mobutu, y los bañamulengues que se movieron rápidamente ganando el control de las fronteras del Congo con Ruanda y Uganda desmantelando los campos de refugiados.

Dada la actitud de Mobutu en 1990 frente a la ofensiva en Kigali del FPR, ésta fuerza se encontraba resentida con su gobierno, además de que consideraban que los ataques que llevaban a cabo los interahamwes y las FAR desde territorio congoleño amenazaban la seguridad del régimen ruandés, y por último la afinidad con los tutsis bañamulengues los llevó a unirse a su causa; Ruanda fue un apoyo importante a Kabila para derrocar a Mobutu y para que el 17 de mayo de 1997 se proclamara presidente.

La estrategia inicial de Kabila a su gobierno fue apoyarse en soportes externos en particular Ruanda y Uganda. En su gabinete se rodeó de soldados y consejeros ruandeses, pero a nivel interno del país empezó a surgir tensión por la falta de apoyo doméstico y ante tal situación Kabila se empezó a distanciar de sus apoyos externos pues creyó que podría enfrentarse sólo a las necesidades de su país.

Durante el poco tiempo que llevaba en su gobierno Kabila no implementó ninguna medida para solucionar la cuestión de ciudadanía de los bañamulengues, no ofrecía seguridad en las fronteras para sus aliados, y para finalizar a mediados del 98 anunció unilateralmente el fin de la cooperación con Ruanda y Uganda.

Los dos Estados se sintieron traicionados y orquestaron una nueva rebelión en el este del Congo con el fin de deponerlo; su justificación era que la nueva guerra era una continuación de la primera por que no se habían logrado los objetivos esperados, Kabila según ellos era corrupto, no les ofrecía seguridad y existía una amenaza de genocidio en contra de los tutsis congoleños.

Aunque en 1999 se firma en Lusaka (Zambia) un acuerdo de cese al fuego, éste no se cumple, y Ruanda condiciona su retirada a la finalización de los ataques guerrilleros a su gobierno desde territorio congolés.

Lo cierto es que independientemente de las justificaciones oficiales de Ruanda, durante este periodo tanto los grupos rebeldes como su gobierno se han beneficiado de la explotación ilegal de los recursos naturales en la República Democrática del Congo, como lo señala Kevin Dunn, desde el inicio de la guerra antiKabila los verdaderos actores económicos han sido comerciantes, pequeñas empresas fraudulentas y todos aquellos envueltos en el comercio militar, todos los cuales operan bajo la lógica de depredación.

Uganda

Estado localizado en el centro-este de África comparte fronteras con Ruanda, Sudán y la República Democrática del Congo.

Históricamente las relaciones Congo-Uganda han sido un poco conflictivas por problemas fronterizos entre los que se incluyen contrabando a través de las fronteras, grupos guerrilleros, y disputas por los derechos de la pesca en los lagos fronterizos.

Durante el 89 la relación se tornó muy difícil debido a la petición que hizo Yoweri Museveni actual presidente de Uganda sobre la extradición del ex-dictador Idi Amin Dada por las atrocidades cometidas durante su régimen en Uganda. El gobierno de Kinshasa la rechazó argumentando que no existía ningún tratado de extradición entre ambos países, y lo detuvo por 9 días más. Aunque a finales de septiembre de ese mismo año las relaciones diplomáticas se reabrieron los problemas entre los dos países continuaron.

La situación era complicada ya que ambos Estados no podían estabilizar la situación en la frontera que les era común, mientras que refugiados congoleños seguían partiendo hacia Uganda, además, dada la situación del 89 el régimen ugandés permanecía hostil al gobierno de Mobutu.

En 1990 mientras que Uganda apoyó a las fuerzas del Frente Patriótico Ruandés, el Congo junto con Francia y Bélgica se posicionó en favor del gobierno ruandés de ese momento por lo que nuevamente ambos Estados vieron confrontada su postura.

Ahora bien para entender la incursión de Uganda en el Congo al lado de las fuerzas de la ADFL es necesario señalar que dos de los grupos de oposición al gobierno de Museveni operaban desde el territorio congoleño, en primer lugar tenemos a la Alliance of Democratic Forces (ADF) movimiento formado por

miembros fundamentalistas musulmanes de la organización Salaf Tabliq, y por los residuos del ejército nacional de Liberación de Uganda de Amon Bazira que actúa tanto del territorio de Sudán como del de Congo, y en segundo lugar encontramos al West Nile Bank Front, movimiento formado por seguidores de Idi Amin Dada que está activo en el noroeste de Uganda y tiene bases en la RDC, lo cual amenazaba fuertemente la supervivencia del régimen ugandés.

Bajo estas razones es que Museveni decide actuar a favor de Kabila en la guerra del 97, pues esperaba que al colocarlo al frente del gobierno en Kinshasa, éste se convirtiera en un aliado en la lucha contra estos grupos.

Ahora bien, la orden de Kabila del 27 de julio de 1998 donde ordena la expulsión de todas las tropas extranjeras de la República Democrática del Congo, causa preocupación a Museveni porque teme que estos grupos se aprovechen e intensifiquen sus ataques, además la presión de su aliado Ruanda para esta nueva aventura lo llevan a tomar una decisión de ofensiva en contra del gobierno de la RDC.

Por último es importante destacar que independientemente de los motivos por los que haya decidido entrar a en la guerra, el régimen de Museveni al igual que Ruanda también se ha beneficiado cuantiosamente de la extracción ilegal de los recursos naturales de la RDC tales como café, oro, diamantes, coltán, tal como lo han señalado distintas organizaciones entre las que destacan la ONU.

Como su idea era asistir a los segmentos locales de la población construyendo una rebelión que aparentemente fuera de los congoleños en contra de su propio gobierno, es decir un conflicto interno, su política militar en el Congo ha consistido principalmente en entrenar y armar a los soldados para que luchan y su despliegue militar ha sido mucho menor que el de Ruanda.

Burundi

Burundi es una pequeña nación sin salida al mar localizada en el centro-este de África que se encuentra rodeada por Ruanda, la República Democrática del Congo y Tanzania.

La presencia belga en esta región se prolongó hasta principios de los años 60 cuando Ruanda y Burundi acceden a la independencia el 1 de julio de 1962, y dado que el territorio Ruanda-Urundi hoy Ruanda y Burundi fue gobernado como uno sólo donde la administración indirecta belga favoreció al grupo tutsi después

de la independencia, los conflictos étnicos entre hutus y Tutsis continuaron generando entre otras cosas la salida de refugiados a los países vecinos Ruanda, la RDC y Tanzania.

Actualmente Burundi se encuentra gobernado por Pierre Nkurunziza de origen hutu designado en el 2005, pero hasta antes de este año, estuvo gobernado por Pierre Buyoya de origen tutsi.

Tanto Ruanda como Burundi sufrían de la oposición del pueblo que predominantemente es hutu por lo que el gobierno de Buyoya también se sentía amenazado por las incursiones rebeldes hutus a través de la frontera con el Congo, además como dice Kevin Dunn, ambos Estados imaginan las dimensiones de África central primero en términos de divisiones étnicas antes que de delineaciones soberanas del Estado.

Sudán

Sudán situado en el centro-este de África, es el país más grande de este continente, con una extensión de 2, 505, 813 Km.2. Limita al norte con Egipto, con el mar rojo al noreste, Eritrea y Etiopía al este, Kenia y Uganda al sureste, la República Democrática del Congo y la República Centroafricana al sudeste, Chad al oeste, y Libia al noroeste.

Conquistado primero por Egipto y tiempo más tarde bajo la influencia de Reino Unido, Sudán obtiene su independencia en 1956 .

Este país se encuentra formado por dos grupos opuestos es decir el norte musulmán de idioma árabe y el sur cristiano y otros cultos animistas. Las diferencias entre estos grupos mantienen al país envuelto en un cruento enfrentamiento entre el gobierno y el Ejército de Liberación del Pueblo de Sudán (SPLA) formado por la parte sur .

En junio de 1989 tras un golpe militar el General Omar Hasan al-Bashir asume el poder, y en el 1991 se aprueba un código penal basado en la ley islámica (Sharia) lo que provoca una guerra que a su vez causa el éxodo de miles de sudaneses del sur que huyen y se refugian en los países vecinos Kenya, Uganda y la República Democrática del Congo.

Luego de los atentados del 11 de septiembre en Estados Unidos, el gobierno norteamericano sostuvo que Sudán dio apoyo al grupo de Osama Bin Laden y

empezó a ejercer presión al gobierno de Al-Bashir quien se comprometió a ayudar. Estados Unidos considera a Sudán como su principal enemigo en África y quiere aislarlo tanto política como económicamente

Aunque en el 2002 el gobierno y el SPLA llegan a un acuerdo preliminar para finalizar la guerra civil en el que se reconoce que el sur no necesita someterse a la ley islámica, no se da un acuerdo de cese al fuego.

Aunado a eso, Darfur región ubicada en el oeste de Sudán, en la zona limítrofe con Libia, Chad y la República Centroafricana, que está habitada por distintas etnias entre las que destacan la fur, masalit (tribus negras) y la baggara (origen árabe) se ha convertido en el centro de un conflicto generado por los escasos recursos naturales, condiciones climáticas adversas tales como largas sequías y el considerable aumento demográfico que propiciaron en conjunto diferencias entre los yanyauid grupos árabes paramilitares que lanzaron numerosos ataques contra las comunidades fur y masalit.

En el conflicto que se ha suscitado en territorio de la República Democrática del Congo, Sudán ha pasado a ser un actor indirecto del conflicto dado que los grupos anti-Museveni presidente de Uganda operan tanto desde su territorio como desde la RDC, pero dado que libera distintos conflictos en su interior no esta tan directamente involucrado en el conflicto del Congo, eso sí después del estallido de la guerra del 98 Sudán ha manifestado su postura en favor de Kabila.

Chad

Chad ubicado en el centro- norte de África es una ex-colonia francesa que se situa justo en la frontera del África árabe al norte y la frontera de lo que algunos autores llaman el África negra. Limita al norte con Libia, al este con Sudán, al sur con la República Centroafricana, al sudoeste con Camerún y Nigeria, y con Níger al oeste.

Durante septiembre el presidente Laurent Kabila en la búsqueda de nuevos aliados volvió a aproximarse al África francófona. Francia vio esta circunstancia como la oportunidad de recuperar un poco la influencia en la región que había perdido después del genocidio de Ruanda, y en la cumbre de Libreville, Gabón el 24 de septiembre de 1998, Francia da su apoyo a Chad en el envío de más de 1 millón de soldados para apoyar a Kinshasa.

Cómo podemos advertir el conflicto que azota a la República Democrática del Congo requiere de un profundo análisis que considere todas las variables que en él convergen: la lucha por la seguridad de algunos Estados, la ambición de consolidarse como líderes de la región, la búsqueda de la apropiación de recursos naturales, la lucha por la obtención de algunos derechos ciudadanos, la persecución de un régimen democrático, etc.

Estas variables se han ido entremezclando poco a poco por lo que a veces resulta difícil separar el interés de un grupo con otro. Entre los ejemplos más claros que tenemos podríamos citar el de los grupos rebeldes opuestos al régimen de Kabila que claramente están apoyados por gobiernos extranjeros.

Dentro de los objetivos principales de estos grupos además de señalarse la búsqueda de un nuevo gobierno y derechos a todos los habitantes del Congo, se manifiesta explícitamente el interés de atraer la paz y estabilidad en la región lo cual permite ver que detrás de este objetivo se encuentra el deseo de los respectivos respaldos ya sea Uganda o Ruanda de asegurar las fronteras en favor de la supervivencia de sus gobiernos.

En definitiva la paz y estabilidad de la región permitirá un mayor desarrollo para los países involucrados que podrán dirigir su atención a nuevos objetivos. " In many countries, political stability, economic development, and environmental protection were relegated to second place, as arms buildups became synonymous with security."⁸

Entender la relación de la República Democrática del Congo con los Estados vecinos está en función en parte de estudiar la lógica fronteriza de la mayoría de los países africanos.

Es común que algunas comunidades se encuentren divididas entre dos o más Estados dada la división colonial, y si bien a partir de esta época se constituyeron nuevas entidades políticas no se dio así con las identidades de las comunidades que se siguen percibiendo como una sola. " The identities of the people on the ground were much less defined in terms of 'Zairian', 'Angolan' or 'Ugandan' than by other social division, such as language and ethnicity."⁹

Si revisamos esta situación podemos entender el porque de las intervenciones de un Estado en otro ante el temor de que los conflictos de uno se puedan expandir

⁸ Mwesiga Baregu . *Op.cit.* Pág. 33

⁹ Kevin Dunn . *Op. Cit.* Pág. 153

al otro, o se mezclen entre sí. Esta crisis tiene el potencial para expandirse a África central por la serie de conflictos puestos en marcha por algunos actores políticos que tratan de manipular las tensiones interétnicas en los países vecinos.

Para los Estados involucrados resulta imperante el control de la zona no sólo en función de las necesidades de los habitantes de dicha región, al menos, hasta ahora, la búsqueda de estas condiciones está enfocada más al mantenimiento en el poder de sus regímenes que al beneficio de la población de los respectivos Estados y controlar al Congo significará por mucho el poder controlar o eliminar a los grupos rebeldes opuestos a los regímenes de los Estados involucrados.

Por último se puede observar que la problemática es mucho más compleja dado que además de la situación regional, en el conflicto convergen una serie de intereses que van más allá de las partes que juegan un papel directo en el conflicto; intereses de Potencias que a través de distintos mecanismos tales como empresas transnacionales o de otros organismos juegan un papel indirecto que actúa como catalizador del conflicto en el Congo.

Controlar el Congo es importante por sus recursos naturales que son parte fundamental de la vida diaria y que día con día se vuelven más escasos en todo el mundo." En esta era de globalización, ninguna potencia puede dar la espalda a un mercado tan rico y variado, si pretende reforzar su influencia en las relaciones económicas y comerciales internacionales."¹⁰

Ante esta situación las organizaciones internacionales se han cansado de elaborar escritos y formular ciertos vetos. En este sentido debemos diferenciar perfectamente entre la imagen y el fondo, es decir, el *doble discurso*. Por un lado se asumen como preocupadas por la situación, así que condenan la violación de los derechos humanos, y *tras bambalinas* las empresas transnacionales aprovechan la situación, y después de largas negociaciones con los funcionarios-en donde ambas partes salen sumamente beneficiadas-establecen sus fábricas en esta nación para seguir extrayendo los recursos naturales.

¹⁰ Tshimpanga Matala Kabangu. *La República Democrática del Congo: Luces de paz para un futuro incierto*. Revista tiempo de Paz, N° 70 verano 2003, Pág. 8

CAPÍTULO IV. DESARROLLO DEL CONFLICTO

Como fue señalado anteriormente el surgimiento del conflicto no puede ser reducido a una sola variable, en él se encuentran distintas motivaciones de los participantes que han sido mezcladas o bien se han ido enfrentado entre sí a lo largo del problema.

La participación de los tutsis congoleños en la guerra puede ser analizada partiendo de que este sector de la población ha sido marginado por varias décadas siéndoles negados sus derechos ciudadanos y su involucramiento al lado de movimientos tales como el *Rassemblement Congolais pour la Démocratie (RCD-G)* puede ser entendido en parte por el hecho de que estos grupos se convirtieron en vehículos que podían dirigir sus demandas; en este aspecto es importante destacar que no todo el grueso de la población tutsi congoleña fue participe o está de acuerdo con la acción militar.

Para Ruanda por otro lado, el grupo rebelde *Forces Démocratiques de Libération du Rwanda (FDLR)* no representa una amenaza real inmediata para su régimen, pero si para la población que habita las ciudades fronterizas de Ruanda y que ha estado sujeta a diversos ataques. "While those hutu rebels do not represent a serious security threat to Rwanda, they are a political liability to the transition, as they invite further Rwandan intervention."¹

Aparentemente el FDLR es una justificación para Ruanda que bajo pretexto de salvaguardar su seguridad ha podido mantener a través del grupo de rebeldes que apoya o de sus propias tropas las redes por las que son explotados ilegalmente los recursos naturales de la República Democrática del Congo y de los cuales se beneficia directamente.

Los grupos enfrentados para justificar su accionar y adquirir apoyo han sabido beneficiarse de las *identidades étnicas* que en momentos específicos han podido manipular. "In the absence of a solid popular base and public services, antitutsi propaganda is one of the only things that can rouse the rabble in Kinshasa."²

La guerra que inició en el 98 se desató después de que Laurent Désire Kabila presidente del Congo quien creía perdía apoyo de su pueblo por identificarlo

¹ International Crisis Group (www.internationalcrisisgroup.org) The Congo's transition is failling: Crisis in the Kivus, Africa Report No. 91, 30-03-05 , Pág. 3

² International Crisi Group- Report 91, *Op. cit.* Pág. 12

como impuesto por Ruanda y Uganda, lanzara una nueva estrategia y se empezara a distanciar de sus antiguos apoyos.

4.1 Estallido del conflicto

Entre los meses de mayo y julio de 1998 Kabila empezó a destituir a los ruandeses de sus puestos entre ellos James Kabarebe jefe del estado mayor congoleño y lo sustituyó por el comandante Célestin Kifwa de nacionalidad congoleña en su afán de cambiar su imagen y mostrar al pueblo su nacionalismo.

Kabarebe quien había conducido a las fuerzas rebeldes de Kabila hacia Kinshasa el año anterior subestimado en su capacidad de movilización y traicionado por Kabila se convirtió en uno de los principales ejecutores de la ofensiva contra el Congo.

El 27 de julio en un comunicado de la defensa nacional se anuncia que el comandante supremo de las fuerzas armadas y jefe de Estado de la República Democrática del Congo Laurent Kabila ponía fin a la ayuda de las fuerzas ruandesas que lo habían apoyado para liberar el país y sin previa plática o aviso con Ruanda las tropas ruandesas son despedidas.

Rápidamente, el 2 de agosto surge otra rebelión nuevamente en el este del país. El comandante de la Armada Nacional (Armée National Congolaise ANC) de la décima brigada una de las mejores unidades de la armada estacionada en Goma capital del Kivu Norte declara su deserción del gobierno del presidente Kabila.

En Bukavu la brigada número doce siguió su ejemplo al mismo tiempo que se reportaban tropas ruandesas cruzando la frontera, pero no sólo en el este se desataba el combate, en Kinshasa también se abría fuego entre los soldados tutsis congoleños que se rehusaban a ser desarmados y otros miembros de las fuerzas armadas congoleñas en su mayoría katangueses.

Tristemente Kabila quien sentía que este conflicto sobrepasaba a las fuerzas gubernamentales hizo un llamado a la población congoleña a luchar contra los ruandeses y tutsis avivando de nuevo los odios étnicos; Al jugar con la identidad étnica Kabila logró obtener el apoyo de la población civil que desempeñó un importante papel dentro de la lucha en Kinshasa.

El 3 de agosto algunos soldados de Ruanda y Uganda tomaron Bukavu y al siguiente día el Coronel James Kabarebe antiguo funcionario de Kabila apoyado por las tropas extranjeras ruando-ugandesas voló en un avión secuestrado perteneciente al gobierno congoleño hacia la base armada de Kitona localizada en el Bajo Congo cerca del enclave angoleño de Cabinda.

En esta base se encontraban aproximadamente entre 10 000 y 15 000 de las antiguas Fuerzas armadas zaireñas (FAZ) que estaban siendo reeducadas y los rebeldes que veían en ellas tropas movilizables en contra de Kabila se lanzaron hacia este objetivo. Para el 6 de agosto los rebeldes ya controlaban las principales ciudades de Goma, Bukavu y Uvira mientras que seguían avanzado.

Mientras tanto en Victoria Falls (Zimbabwe) algunos países de África austral y del este se reúnen para empezar a analizar el nuevo conflicto. En esta cumbre Kabila pidió apoyo a Zimbabwe, Angola y Namibia y persuadió a la República Centroafricana de permitirle usar su territorio fronterizo con la RDC con tropas de Kabila para crear un nuevo frente que luchara contra los rebeldes al norte del país, al igual que aprovechó para denunciar la violación de su territorio por parte de Uganda.

Bizimi Karaha, antiguo ministro de asuntos exteriores de Kabila más tarde convertido en vocero del *Rassemblement Congolaise pour la Democratie* (RCD), por su parte declaró que el gobierno congoleño estaba asesinando deliberadamente a los bañamulengues con lo que surgió el temor de que se repitiera algo similar al genocidio del 94 y trató de justificar el ataque a territorio congoleño frente a la comunidad internacional. "When a tutsi is Killed in Bukavu, it is not one death, but a million and one."³

Con estas declaraciones al igual que con las de Kabila se puede apreciar el juego que hacen los políticos a través de las identificaciones étnicas; lo que pasa aquí es que se manipulan masas de gente que pierden de vista las verdaderas razones del problema y se mueven en función del sentimiento de pertenencia a un grupo en contra de otro siguiendo un camino que sólo puede empeorar sus condiciones de vida ya bastante difíciles.

³ President Paul Kagame, en International Crisis Group- Report 91, *Op.cit* , Pág 12

Para mediados de agosto los rebeldes toman el control de la presa hidroeléctrica Inga que proveía de energía a Kinshasa, y el puerto Matadí en el océano Atlántico en donde se desembarcaban algunos productos de importación y de donde se transportaban gran parte de los alimentos y bienes a la capital.

El objetivo de Ruanda y Uganda al inicio de su participación estaba enfocado principalmente en llevar a cabo una rebelión como el año anterior por medio de la cual derrocaran a Kabila, sustituirlo por otro líder que trabajara mejor con ellos y eliminar a los grupos que atacaban a sus respectivos regímenes desde territorio congoleño.

Pero dentro de los errores de cálculo que estos dos países cometieron se puede considerar que subestimaron el nacionalismo congoleño, si bien a nivel interno la población tiene serias dificultades, al sentirse agredida por un agente externo reaccionó en general de forma unificada. "the sense of congoles patriotism or aggrieved national pride triggered by the rebellion and its perception as a foreign invasion was surprisingly strong."⁴

Aunado a esto no consideraron los intereses de otros Estados de la región tales como Angola y Zimbabwe que obstaculizaron tremendamente sus planes.

Gracias al apoyo extranjero a finales de agosto las fuerzas de Kabila retoman el control del sudoeste del país, Angola ya había asegurado la presa Inga, la base Kitona, y el puerto Matadi, mientras que Zimbabwe aseguró el aeropuerto de Kinshasa Ndjili.

Para el siguiente mes entre el 14 y 17 de septiembre en la cumbre anual de la SADC se reconoció la intervención de Zimbabwe, Angola y Namibia en apoyo al gobierno de Kabila y se emitió una condena a Ruanda y Uganda por su apoyo a los rebeldes de la República Democrática del Congo; gracias a esta cumbre el gobierno congoleño empezó a contar con varios aliados, entre ellos Chad que después de otra reunión en torno al conflicto en Libreville (Gabón) también decidió enviar fuerzas de apoyo las cuales dejarían el Congo hasta mayo del 99.

⁴ Bustin en Kevinn Dunn., the African Stakes of Congo's war, *Op.cit.*Pág. 158

La escalada del conflicto fue bajando poco a poco hasta que se estabilizó de cierta manera con enfrentamientos pausados, los límites se establecieron de forma discontinua pero basados esencialmente en la zona de intervención directa de los ejércitos nacionales de Ruanda y Uganda, esto es el este del país principalmente las dos provincias Kivu.

Por su parte la comunidad internacional en búsqueda de una solución al conflicto se vuelve a reunir el 18 de enero de 1999 en una cumbre en Windhoek para acordar un alto al fuego firmado por Ruanda , Namibia, Zimbabwe, Angola y Uganda, el cual no fue cumplido.

En este sentido es importante identificar que sector de la comunidad internacional se involucraba en una solución al conflicto y es que mientras que los países africanos se mostraban evidentemente preocupados por llegar a esta solución, la demás parte poco hacia por hablar de ello. " The indifference of the international community vis-à vis aggression in the Congo represents a tacit approval of the attempt by Rwanda and Uganda to modify existing state boundaries or, failing that , to establish de facto control in eastern Congo, by those for whom the idea that the Congo is too vast and ungovernable in the absence of Strong-arm rule."⁵

Los grupos rebeldes por su parte empezaron a tener problemas con respecto a la dirección que debían seguir, y a mediados de mayo se da la primera escisión del movimiento rebelde RCD que toma dos direcciones. Wamba dia Wamba fue expulsado por algunos de sus colegas del RCD en Goma y en compañía de algunos miembros fundadores de este movimiento se instala en la región Kisangani bajo el apoyo y protección de Uganda. Esta escisión forma parte importante de los enfrentamientos que más adelante se darán entre Ruanda y Uganda.

Por su parte el RCD-Goma como ahora será conocido continúa controlando el contingente militar de la rebelión de este grupo.

⁵ Georges Nzongola-Ntalaja. *Op.cit.* Pág. 235

4.2 Antecedentes al diálogo congoleño

El 10 de julio de 1999 se firma un acuerdo de cese al fuego en Lusaka por el gobierno de Kinshasa y sus aliados Angola, Zimbabwe y Namibia, al igual que por Uganda y Ruanda, así mismo el 1 de agosto este acuerdo fue ratificado por el MLC y el 31 de agosto por el RCD.

La ratificación del acuerdo que hicieron los fundadores del RCD resulta un poco irónica al querer comprender como un movimiento que no podía ponerse de acuerdo al interior de sí mismo sobre quienes eran sus representantes podía cumplir con las obligaciones en conjunto en términos de los acuerdos.

Aunque este acuerdo fue violado en distintas ocasiones y no todos los implicados en el conflicto estaban representados en el acuerdo, se considera que es uno de los más importantes por algunas de las disposiciones que se han llevado a cabo.

Entre sus puntos más importantes podemos encontrar:

- 1.- Un cese inmediato al fuego.
- 2.- Establecimiento de una misión conjunta compuesta por las partes beligerantes para investigar las violaciones de alto al fuego, para establecer los mecanismos de desarme de las milicias identificadas y para el establecimiento de un calendario y supervisión de la retirada de fuerzas extranjeras.
- 3.- Despliegue de una fuerza de Naciones Unidas encargada de recoger armas, dar asistencia humanitaria y protección a las personas desplazadas y refugiados.
- 4.- Inicio del diálogo nacional congoleño (Congolaise National Dialogue) en el que participarían los principales actores internos de la RDC.
- 5.- Liberación de todas las personas detenidas o tomadas como rehenes.
- 6.- Las partes se comprometían a dejar libre acceso al comité internacional de la Cruz Roja con los prisioneros de guerra.

Lamentablemente para su puesta en marcha este acuerdo tuvo varios obstáculos, entre ellos el mismo presidente del Congo Laurent Kabila ya que de llevarse a cabo tal y como estaba estipulado el plan, Kabila se vería obligado a ceder poder y aceptar una reconfiguración de las instituciones del Estado.

En el caso de los grupos rebeldes el acuerdo les traía mecanismos válidos o reconocidos internacionalmente para dirigir sus demandas mientras que para Ruanda y Uganda se reconocían las actividades de los *Interahamwes* y miembro de las antiguas Forces Armées Rwandaises (FAR) al igual que de los grupos opuestos al régimen de Museveni.

Por otra parte las rivalidades alrededor de los recursos naturales entre los grupos que controlaban la zona no se hacen esperar y Kisangani la tercera ciudad más grande del Congo y centro minero de diamantes es el escenario de las confrontaciones no sólo de los grupos rebeldes, sino también de las tropas ruandesas y ugandesas; es aquí donde se hacen evidentes las verdaderas motivaciones de la invasión ruando-ugandesa que en este punto ven enfrentados sus intereses por el control de la zona, sus recursos naturales y chocan entre sí.

Después de la victoria de la armada ruandesa (Armée Patriotique Rwandais APR) sobre las fuerzas ugandesas en Kisangani Wamba dia Wamba ya no pudo regresar por lo que en septiembre de 1999 con parte del RCD (RCD-Kisangani) se traslada a Bunia una pequeña ciudad de la Provincia Oriental y cambia de nuevo el nombre de este grupo a Rassemblement Congolaise pour la Démocratie- Mouvement de Libération (RCD-ML) .

A finales de noviembre el Consejo de Seguridad de Naciones Unidas en su resolución 1279 autoriza el despliegue de una fuerza multinacional de 5 537 cascos azules y 500 observadores al Congo en la Misión de Naciones Unidas en la República Democrática del Congo (MONUC)

Dentro de los principales objetivos de esta misión se encontraban :

- 1.-Vigilar la aplicación del Acuerdo de cese al fuego e investigar las violaciones a este.

2.-Establecer y mantener un enlace permanente con los cuarteles generales de todas las fuerzas militares de las partes

3.- Elaborar en un plazo de 45 días un plan de acción para la aplicación del Acuerdo de cese al fuego por todas las partes con particular atención en la reunión de información militar sobre las fuerzas de las partes, el mantenimiento de cese a las hostilidades, el retiro de las fuerzas, el desarme completo, la desmovilización y la reintegración de todos los miembros de los grupos armados.

4.-Colaborar con las partes para obtener la liberación de todos los prisioneros de guerra y militares cautivos y la entrega de los restos mortales de militares en cooperación con los organismos internacionales de socorro humanitario

5.-Supervisar y verificar la separación y el retiro de las fuerzas de las partes.

6.-Vigilar dentro de sus posibilidades el cumplimiento de las disposiciones del acuerdo de cese al fuego relativas al suministro sobre el terreno de municiones, armamentos y otros.

7.-Facilitar la prestación de ayuda humanitaria y la supervisión de la situación de los derechos humanos en particular en relación con los grupos vulnerables, como las mujeres, los niños y los niños soldados dentro de las posibilidades de la MONUC y en condiciones aceptables de seguridad en estrecha colaboración con otros organismos de las Naciones Unidas, organizaciones conexas y organizaciones no gubernamentales.

8.-Colaborar con el facilitador del diálogo nacional, prestarle apoyo y asistencia técnica y coordinar las actividades de otros organismos de las Naciones Unidas a ese respecto.

9.-Desplegar a expertos en actividades relacionadas con las minas a fin de determinar la magnitud de los problemas relativos a las minas y las municiones sin detonar, elaborar un plan y ejecutar actividades de emergencia relacionadas con las minas en apoyo de su mandato.

Ahora bien dentro de su tarea la MONUC ha visto obstaculizada su labor tanto por los grupos rebeldes como por el gobierno mediante atentados, violencia armada, o situaciones como las de que en un primer momento cualquier vuelo que se realizara debía pasar por Kinshasa lo cual demoraba las operaciones. " The DRC President's adamant refusal to accept MONUC'S deployment, and

preference for sharing the country rather than sharing the power; has trapped Zimbabwe's President Robert Mugabe in the Congo."⁶

Durante el periodo que va de los meses de agosto a diciembre de 1999 se dan una serie de masacres étnicas en la región de Bunia en el noroeste.

Mbusa Nyamwisi nombrado comisario general o primer ministro del RCD-ML instaló una administración de este grupo en su ciudad natal Beni situada en la provincia Kivu Norte controlada por Uganda.

A finales de diciembre del 99 el MLC, el RCD-G, y el RCD-ML firmaron en Kabale ciudad ugandesa un acuerdo por medio del cual formaban un frente común en las negociaciones intercongolesas, (Front de Libération du Congo FLC) pero manteniendo sus propias identidades.

El objetivo del acuerdo era desarrollar un consenso respecto a la continuación de la guerra y la definición de los objetivos que se perseguirían en las futuras negociaciones intercongolesas.

Aunque este acuerdo es una propuesta de los dos países atacantes, Uganda quien se percibía sumamente preocupado por sus enfrentamientos con Ruanda ya que estos desgastaban y distraían a sus tropas de sus principales objetivos fue quien más lo impulsó.

Para finales de marzo del 2000 la ONU por fin señaló a Ruanda como directamente involucrado en el conflicto después de una ofensiva en Kasai Occidental.

En este sentido resulta sorprendente que haya tomado tanto tiempo a Naciones Unidas darse cuenta de la participación de Ruanda en el conflicto, y es que después de que a sólo tres meses de iniciado Ruanda reconociera su intervención pareciera no tan fundamental una ardua investigación para darse cuenta. "The slogan "African solutions for african problems " became an excuse

⁶ International Crisis Group, (www.internationalcrisisgroup.org) ; Scramble for the Congo: Anatomy of a ugly war, Africa report no. 26, 20/12/2000

for the most powerful members of the UN security council to avoid large-scale un involvement in Africa.”⁷

El hecho de que durante este tiempo el conflicto fuera reducido a una guerra civil sólo lo alargó más permitiendo un mayor sufrimiento para la sociedad civil y un mayor campo de acción para los países agresores. “The myth that what was going on in the Great Lakes region was a civil war gave comfort to the aggressors and excuse for inaction by those responsible for upholding international peace and security, particularly the United Nations Security Council.”⁸

Aunque el Consejo de Seguridad había aprobado una resolución ordenando el retiro de todas las fuerzas extranjeras, éste no contenía un ultimátum lo cual permitió que entre mayo y junio Ruanda y Uganda se siguieran enfrentando en Kisangani donde aproximadamente dejaron 600 muertos y más de 3000 heridos en su mayoría civiles.

4.3 Nuevo gobierno

A principios de enero del 2001 Laurent hace un nuevo nombramiento en el que su hijo Joseph Kabila obtiene la dirección gubernamental y el comando militar, pero el 16 de enero Laurent Kabila es asesinado en el palacio presidencial en Kinshasa por uno de sus guardias personales llamado Rachidi Kasereka.

Sobre la muerte de Kabila existen muchas especulaciones, algunas involucran a Angola como el responsable ya que desde mediados del 2000 Angola quería que la guerra terminara y Kabila se oponía, además las fuerzas de Angola estaban muy envueltas en la seguridad en Kinshasa, y por último varios lundas de katanga cercanos a Angola ocupaban posiciones militares claves en la esfera de seguridad militar incluyendo al General Eddy Kapend.

Aunque Zimbabwe hizo una investigación inmediata el reporte oficial de éste no fue hecho público y sólo su hijo Joseph Kabila se quedó con la versión.

⁷ Ibrahima A. Gambari en Mwesiga Baregu, *Op.Cit.*, Pág.261

⁸ Georges Nzongola-Ntalaja, *Op.Cit.* Pág. 232

El informe oficial explicó que existía un intento de golpe de Estado que no pudo ser llevado a cabo el cual involucraba a varias personas entre ellos oficiales que más tarde en el gobierno de transición serían propuestos por los grupos rebeldes como personas claves para la administración.

El 26 de enero del 2001 Joseph Kabila queda como nuevo presidente y anuncia su voluntad de retomar el acuerdo Lusaka y de normalizar las relaciones de Kinshasa con Estados Unidos, la Unión Europea y las Naciones Unidas.

Con esta situación comienza una nueva etapa para la República Democrática del Congo, Kabila hijo se abre a Occidente, mostraba su interés de colaborar con él y de llegar a un acuerdo para la paz y el 31 de enero del 2001 inicia un recorrido diplomático en la Unión Europea y Estados Unidos.

El primero de febrero se reencuentra con Paul Kagame en Washington y al siguiente día frente al Consejo de Seguridad se pronuncia en favor de relanzar los acuerdos de Lusaka y de entablar el diálogo con los rebeldes pero pedía el retiro de las fuerzas ruando-ugandesas.

Ante esta posición miembros de la ONU particularmente Francia piden a Kagame quien participa en un debate público del Consejo de Seguridad sobre la guerra de la RDC, el retiro de sus fuerzas.

El 16 de febrero del 2001 se hace una nueva Cumbre en Lusaka ya sin la presencia de Dos Santos, Museveni, y Kagame respectivos presidentes de Angola, Uganda y Ruanda y ahora con Joseph Kabila como presidente del Congo en donde se reconoce a Ketumile Masire ex-presidente de Botswana como mediador y en ese mismo mes los países combatientes en el Congo aceptan el retiro de sus tropas después de una reunión con el Consejo de Seguridad que iniciaría a partir del 15 de marzo.

Con esta nueva etapa en las negociaciones se vislumbra un panorama más favorable a la llegada de la paz en la región.

El 25 de febrero del 2002 se reabre en Sun City (Sudáfrica) el diálogo intercongoleño que dura hasta de abril del mismo año.

Entre los participantes se encontraban representantes del gobierno, representantes de los grupos de oposición, de los rebeldes disidentes de estos grupos y miembros de la sociedad civil, entre ellos delegados de la milicia tribal mai- mai, grupos religiosos, sindicatos y grupos de mujeres.

Dentro de los puntos principales de las negociaciones se encontraban:

a) Poner fin a la guerra: diagnóstico de las causas y consecuencias, desarme de grupos armados, un acuerdo de paz que implicara a los países beligerantes, y facturas de las dos guerras, 1996 y 1998.

b) Un nuevo orden político en la RDC: restablecimiento de la autoridad administrativa del Estado sobre todo el territorio, una constitución para el periodo de transición a la democracia, establecimiento de principios que regularan la nacionalidad y un proyecto de constitución que regulara a la RDC después de las elecciones.

c) Una nueva armada congoleña: formación de una nueva armada que aglutinara a las fuerzas armadas del RCD, del MLC y las FAC; formación de policía, de servicios de protección civil, desmovilización y inserción a la sociedad de los niños soldado.

d) Examen de la validación de las convenciones económicas y financieras firmadas durante la guerra al igual que actos administrativos y legislativos.

e) Reconstrucción: Establecimiento de un programa económico y social vigente, reconciliación nacional, cohabitación interétnica, y protección de minorías.

f) Garantías para la aplicación de las resoluciones del diálogo intercongoleño.

g) Elecciones y cuestiones electorales, la creación de la comisión electoral independiente.

h) Adopción de resoluciones, firma del documento final y discurso de clausura.

El 30 de julio del 2002 Kabila y Kagame firman en Pretoria (Sudáfrica) otro acuerdo de paz para poner fin a la guerra regional de 4 años desarrollada en el

Congo pero que desestabilizaba al África central. " Neighbor cannot ignore the potential repercussions of a conflict in their territorial proximity and therefore have an impetus to involve themselves. The potential for national conflicts to transform into regional conflicts is an ever-present threat."⁹

El 17 de septiembre del mismo año las partes implicadas en el conflicto firman otro acuerdo en Pretoria para poder compartir el poder en la RDC en un gobierno de transición para después acceder a elecciones democráticas.

Así mismo el gobierno ruandés pide a las autoridades congoleñas dismantelar al FDLR para aplicar plenamente el acuerdo de paz de Pretoria.

El 16 de diciembre se firma el acuerdo global e inclusivo sobre la transición de la RDC (Accord Global et inclusif)

En este acuerdo los elementos relacionados en el dialogo intercongoleño es decir el gobierno del Congo, el RCD, el MLC, la oposición política, la sociedad civil, el RCD-ML el RCD-N y los Mai-mai participan para sentar los lineamientos que se seguirían en pos de la transición democrática del Estado.

Dentro de las disposiciones principales podemos citar:

1.-Cese a las hostilidades : las partes se comprometen a cesar las hostilidades y buscar una solución para la crisis por la que pasa el país; combinar esfuerzos para implementar las resoluciones del consejo de seguridad con respecto al retiro de tropas extranjeras y el desarme de grupos y milicias armadas y combinar esfuerzos para lograr la reconciliación nacional.

2.-Plantear los objetivos principales de la transición: La reunificación y reconstrucción del país; reconciliación nacional; creación de una armada nacional integrada, la organización de elecciones libres y transparentes para establecer un gobierno democrático y establecer estructuras para un nuevo orden político.

3.- Establecimiento de los principios de la transición: Para garantizar la transición pacífica todas las partes trabajarían en la administración política del

⁹ Tandeka C Nkiwane en Mwesiga Baregu, *Op.cit.* Pág.61

país durante el periodo de transición; Estas partes se sujetarían a la declaración universal de los derechos humanos y otras convenciones en pro del respeto a los derechos humanos; las instituciones de transición estarían basadas en el principio de separación de los poderes ejecutivo, legislativo y judicial; las instituciones trabajarían bajo los principios de inclusión y equidad de todos los elementos y entidades envueltos en el diálogo Inter.-congoleño; y para lograr la reconciliación nacional se garantizaría la amnistía por actos de guerra y violaciones a la ley política y de opinión exceptuando crímenes de guerra, genocidio y crímenes contra la humanidad.

4.- Duración de la transición: las elecciones deberían de realizarse 24 meses después de entrada en vigor el periodo de transición el cual podría ser extendido si las circunstancias lo requirieran.

5.- Instituciones de la transición: El poder ejecutivo, un parlamento de transición compuesto por una asamblea y un senado, y el poder judicial compuesto por cortes, tribunales e instituciones democráticas.

6.- Creación de una armada nacional que integrara a todas las partes.

7.-Provisiones finales: La constitución de transición se haría con base en los acuerdos inclusivos de transición de la República Democrática del Congo y las partes debían compartir la responsabilidad de la implementación del acuerdo

El 7 de enero del 2003 la Corte de orden militar (COM) pronunció en Kinshasa 30 condenas a muerte a personas implicadas en el asesinato de Laurent Kabila.

El coronel Eddy Kapend junto con otros 29 hombres son condenados por llevar a cabo una tentativa de Golpe de Estado, complot, asociación con delincuentes, desaparición de armas de guerra , abandono de sus puestos y traición.

Por otra parte para marzo del 2003 después de varios días de conversaciones en Pretoria, los delegados adoptan un borrador de constitución y un memorándum para la seguridad y cuestiones militares.

Bajo la constitución de transición firmada por Joseph Kabila en abril se determina que éste último gobernaría por dos años periodo prorrogable hasta

llevarse a cabo las elecciones con la ayuda de los grupos de oposición, y así el 30 de junio se forma el gobierno de unión nacional encargado de preparar las elecciones que empezará a trabajar el 18 de julio en cumplimiento del acuerdo global de diciembre del año anterior.

El gobierno queda de la siguiente forma:

Joseph KABILA : Presidente

Y cuatro Vicepresidentes:

- a) Jean-Pierre BEMBA : Comisión Económica y Financiera;
- b) Arthur Zahidi NGOMA : Comisión Política de Seguridad y Defensa;
- c) Azarias RUBERWA : Representante de la Oposición política; y
- d) Abdoulaye YERODIA NDOMBASI : Comisión de Reconstrucción y Desarrollo

De acuerdo a este gobierno los partidos y las facciones realizarían el desarme de los grupos armados en pos de reunificar al país y prepararlo para las elecciones generales.

Durante este año se inauguró el parlamento que es elegido por las partes en el gobierno de transición, se creó una junta militar en Kinshasa y se designaron nuevas posiciones o personas en los lugares administrativos, y otros que no habían sido designados propiamente por el gobierno congoleño tales como el gobernador Eugène Serufuli designado por Kigali para el Kivu Norte fueron ratificados.

Algunos de estos pasos han dificultado seriamente el proceso de paz, en primer lugar porque dado que estos funcionarios fueron instalados por actores no congoleños su accionar no responde a las necesidades del país.

Su instauración en el poder respondió a las capacidades de estos para colaborar con los agentes externos tales como el gobierno de Ruanda o el caso de la red de empresas transnacionales que se benefician del conflicto a través de los

recursos naturales que compran a precios bajos dado que son ilegales y que en el mercado internacional venden a precios altos.

Además como ya se mencionó en el capítulo anterior, la mayoría de las fuerzas armadas siguieron desplegadas en los mismos lugares y con las mismas jerarquías de mando.

Los únicos cambios que se dieron en los grupos rebeldes es que la parte militar se empezó a distanciar de la parte política que ocupaba un lugar en Kinshasa.

Las fuerzas que siguen en el este han encontrado un medio para vivir a través del conflicto que les permite obtener ganancias estratosféricas a costa del pueblo congoleño, mientras que la parte política de estos grupos también vio una forma de obtener ganancias a través de las posiciones que ocupan y que podrían ocupar después de las elecciones.

En marzo del 2004 nuevamente hombres armados atacaron bases en Kinshasa por lo que hubo varios brotes de violencia que siguieron hasta junio y todas las partes se pusieron a la defensiva, cuando soldados rebeldes dirigidos por el general Laurent Nkunda y el coronel Jules Mutebusi líderes del RCD-G ocuparon la ciudad de Bukavu por una semana después de expulsar a las fuerzas del gobierno de transición.

Según su versión el enfrentamiento contra las fuerzas gubernamentales se debía al abuso y maltrato que ejercía este grupo en contra de la población banyamulengue y argumentaban que por medio del asalto a la ciudad pretendían liberar a este grupo. "the leadership of the dissidents was composed largely of congolese tutsi from North and South kivu leading the population and Mbuza Mabe's soldiers to generalise the threat to the whole of Bukavu banyamulengue community , while the attacks against the tutsi were wildly exaggerated by Rwanda and Nkunda who claimed genocide was being carried out."¹⁰

En el enfrentamiento perdieron la vida varios civiles como consecuencia del uso indiscriminado de balas o proyectiles por todas las fuerzas combatientes, además según amnistía internacional aproximadamente 3000 civiles la mayor

¹⁰ International Crisis Group; Report No.91, *Op. Cit.* Pág. 6

parte bañamulengue huyeron hacia Ruanda mientras que aproximadamente otros 700 buscaron refugio en las instalaciones de la ONU.

Aunque gracias a la presión internacional las fuerzas agresoras se retiraron, estos hechos de nuevo amenazaron la transición del país.

El 1 de octubre del mismo año de acuerdo con la resolución 1565, el Consejo de seguridad de Naciones Unidas revisa el mandato de la MONUC, lo modifica y a partir de este momento dentro de las responsabilidades de esta misión también se encontrarían:

- Desplegar y mantener presencia en las zonas clave de posible inestabilidad con el fin de promover el restablecimiento de la confianza, desalentar la violencia, y permitir que el personal de las Naciones Unidas se moviera libremente.
- Garantizar la protección de los civiles, incluido el personal humanitario que se encontrara en peligro inminente de violencia física.
- Garantizar la protección del personal, los locales, las instalaciones y el equipo de las Naciones Unidas.
- Garantizar la seguridad y la libertad de desplazamiento de su personal.
- Confiscar o recoger, cuando correspondiera, armas y cualquier material conexo cuya presencia en el territorio de la República Democrática del Congo violara las medidas impuestas en virtud del párrafo 20 de la resolución 1493, y eliminar dichas armas y material.
- Observar e informar en forma oportuna sobre la posición de los grupos y movimientos armados y la presencia de fuerzas militares extranjeras en las zonas clave de inestabilidad, especialmente supervisando la utilización de las pistas de aterrizaje y las fronteras, en particular en los lagos.
- Contribuir a los mecanismos adoptados para la seguridad de las instituciones y la protección de los funcionarios de la transición en Kinshasa hasta que la unidad de policía integrada para Kinshasa estuviera preparada para asumir sus responsabilidades.
- Contribuir a mejorar las condiciones de seguridad en que se presta la asistencia humanitaria y ayudar en las operaciones de regreso voluntario de refugiados y desplazados internos.
- Apoyar las operaciones de desarme de combatientes extranjeros dirigidas por las Fuerzas Armadas de la República Democrática del Congo.
- Facilitar la desmovilización y la repatriación voluntaria de los combatientes extranjeros desarmados y las personas a su cargo.

- Contribuir a la conclusión con éxito del proceso electoral establecido en el acuerdo global e inclusivo, ayudando a establecer un entorno seguro para celebrar elecciones libres, transparentes y pacíficas.
- Ayudar a promover y proteger los derechos humanos, prestando especial atención a las mujeres, los niños y las personas vulnerables, investigar las violaciones de los derechos humanos con el fin de acabar con la impunidad.

Tristemente para finalizar el año en diciembre nuevamente se produjeron enfrentamientos entre las tropas gubernamentales y miembros del RCD-G en los territorios de Walikale, Rutshuru y Massisi, en Kivu Norte.

Aunque se recibieron algunos informes de la posible incursión de miembros ruandeses al lado del grupo rebelde, Ruanda negó tajantemente su participación sin dejar de manifestar como lo había venido haciendo que su país estaba dispuesto a enviar tropas a la República Democrática del Congo para combatir a las fuerzas ruandesas opuestas a su gobierno con base en Kivu.

Aquí es importante señalar que pese a que no se aceptó explícitamente la incursión de las tropas ruandesas al lado del RCD-G , esta acusación no está muy alejada de la realidad dado que este grupo está fuertemente aliado con Ruanda y que en este territorio se encuentran muchos intereses para el país vecino.

En mayo del 2005 la nueva constitución con el acuerdo de las antiguas milicias es adoptada por la asamblea nacional.

Si bien los grupos de oposición a los regímenes ruandés y ugandés han atacado a estos países desde sus bases en el Congo, las amenazas por parte de Ruanda y Uganda tomando en cuenta los demás intereses que hay en juego en la zona parecen sólo una serie de artimañas de ambos países que se resisten a perder las redes de poder existentes a través de las cuales se benefician económicamente y, la serie de acuerdos firmados para la paz en los que se establece explícitamente el retiro de sus tropas arriesgan de forma contundente sus intereses en la región.

El 18 de diciembre del 2005 se celebró el referéndum para votar el borrador de la constitución aprobada por el parlamento en mayo y en ese mismo mes el tribunal internacional de justicia sentenció a Uganda a compensar a la RDC por

los abusos y saqueos de los recursos naturales por los 5 años anteriores al 2003.

A partir de este momento se puede observar que el conflicto se ha desarrollado dentro de una nueva lógica, las tropas de los países agresores se han retirado pero la situación de tensión continúa con esporádicos brotes de violencia.

El conflicto continúa por varias razones: En el caso del gobierno central los intereses y el autoritarismo de cada grupo han imposibilitado que trabajen para un fin común y merman su capacidad de trabajar en conjunto para satisfacer las necesidades del pueblo congoleño que en teoría son su razón de ser. "the transition however , has forced dissident from hardliners in all parties, who are reluctant to relinquish control of their military and economic assets and risk facing the polls."¹¹

Esta incapacidad para trabajar también se manifiesta en la falta de control del territorio en su totalidad.

Ahora bien los Estados fronterizos por distintas situaciones también tienen serios problemas con los grupos de oposición a sus regímenes que han encontrado refugio en el Estado congoleño y el gobierno ante la incapacidad de controlar todo el territorio se ha visto imposibilitado para expulsar a algunos de estos grupos.

En este sentido es importante señalar que no se aplican las mismas condiciones para todos los grupos rebeldes extranjeros, de aquí podríamos distinguir como un grupo con particular trato, a las Fuerzas Democráticas para la Liberación de Ruanda (FDLR) ya que algunos de sus componentes tienen fuertes lazos con las fuerzas gubernamentales congoleñas y han luchado a su lado para derrotar a las fuerzas gubernamentales ruandesas o a los movimientos rebeldes apoyados por éstas.

Este grupo en particular se ha convertido en el problema del Congo para evitar la presencia o la constante amenaza de Ruanda a suelo congoleño.

¹¹ International Crisis Group, Africa Report No. 91, *Op. Cit.* Pág. 4

Ruanda y Uganda se han servido de la presencia de estos grupos para justificar su presencia en la región en particular Ruanda que continuamente amenaza con incursionar en el territorio y que ha exigido la extradición de este grupo para continuar con los acuerdos de paz.

Los países agresores no cuentan de ninguna manera con los recursos naturales que posee la RDC pero su participación en el conflicto les ha traído enormes ganancias no sólo el aspecto de explotar los recursos para llevar a su país sino porque la mayor parte de los recursos son vendidos a empresas transnacionales y de aquí obtienen ganancias económicas titánicas.

Las ganancias que obtienen las transnacionales son superiores porque el hecho de que estos recursos sean ilegales los subvalúa para su compra por ellas, eso sí para su venta final el precio se eleva enormemente.

Los grupos rebeldes han encontrado nuevas razones de ser. Después del asesinato de Laurent Kabila obviamente su objetivo cambiaba pero no por ello su ambición de llegar al poder que ahora buscaban con nuevos mecanismos alejándose un poco de la parte armada.

Además gracias a la explotación ilegal de los recursos naturales de las zonas que ellos controlan los dirigentes de estos movimientos se han enriquecido. " with military and financial assets at their disposal, they are a new power in the eastern Congo, one underpinned by a strong ethnic ideology."¹²

A ellos no les interesa que el conflicto termine porque a través de él encontraron una nueva forma de vida y mediante la venta de estos recursos obtienen armas y mayores ganancias. Como lo señala Augusta Muchai en el libro *The African Stakes of the Congo War*, la disponibilidad de recursos que tienen los rebeldes aumenta la transferencia de armas que termina enriqueciendo a los militares e industrias de armamento, y la prolongación de la guerra es el aseguramiento de un mercado de armas donde los ingresos de la venta de recursos naturales resulta imprescindible.

Para los líderes de las partes involucradas en el conflicto la guerra les ha traído grandes ganancias económicas. Pero no sólo los países o grupos agresores se

¹² International Crisis Group, Africa Report No. 91, *Op.Cit.* Pág. 11

han beneficiado, también los países que se posicionaron al lado del gobierno central han recibido su parte proporcional, países como Zimbabwe o Angola han accedido a importantes concesiones en cuestión de minerales u otros recursos.

Por otra parte los territorios ocupados por los rebeldes generan ganancias que no van a parar a las arcas del Estado sino a manos externas que buscan el bien propio.

Las ganancias que obtiene el gobierno central de la venta de los recursos naturales que están bajo su control o de otros mecanismos están siendo mal administrados y se utilizan para comprar armas o para obtener aliados.

Hay mucha corrupción, desvío de fondos, y gran parte del capital se ha destinado para sostener a las fuerzas armadas.

Aquí hay que señalar que aunque se destine dinero a las tropas muchas veces los sueldos no llegan a su destino. Los soldados mal pagados o sin salario ocupan sus armas para asustar a la población y robarle lo poco que pueda tener.

El Estado congoleño en su totalidad se encuentra pasando por una fuerte dificultad económica, hace falta capital para levantarlo pero pocos quieren invertir en un país en crisis pues les representa un enorme riesgo.

La infraestructura se encuentra en un estado deplorable y pocas políticas se han implementado para desarrollarla, muchas de las fábricas de las zonas ocupadas por los grupos rebeldes han sido desmanteladas, hay un colapso en las redes de transporte que genera problemas para comunicar a las distintas provincias lo cual a su vez se traduce en la incapacidad para comerciar algunos productos.

Así mismo en algunas zonas consideradas como reservas ecológicas se ha eliminado a gran parte de la fauna que en ciertos casos sirve como alimento, "The destruction of wildlife in occupied regions means no revenue from tourism either today or in the future.

Para algunos países vecinos el conflicto también los ha afectado en el plano económico tal es el caso de la República Centroafricana país cerrado que

anteriormente llegó a establecer lazos comerciales a través del río Congo que hoy en día es sumamente inseguro.

4.4 Perspectivas para la solución al conflicto

Como se explicó al inicio del trabajo el análisis estructural es sumamente útil cuando queremos conocer los factores que conforman un problema y en particular en el caso de las ciencias sociales, éste nos permite indicar con mucha precisión las variables motrices de un fenómeno social con una visión estructural y sistémica que nos permitirá analizar la fuerza que tienen cada uno de los factores que en él intervienen con respecto a los restantes.

Su punto fuerte es poder identificar la importancia que tienen los distintos elementos que conforman el problema desde el punto de vista de la causalidad, y una vez identificadas las variables claves que lo están afectando se hace posible tomar las medidas necesarias para solucionarlas lo cual a su vez repercutirá en los demás elementos.

Para ello debemos de identificar las variables que conforman el problema, detectar la influencia que ejercen unas sobre otras y por último determinar cuales son las más sobresalientes; todo ello utilizando el juicio de expertos.

En nuestro caso por las condiciones de distancia geográfica y otras dificultades entrevistamos a 3 personas sobrevivientes al conflicto que consideramos representativas de los distintos sectores de la sociedad congoleña:

Bonané Chokola: Misionero de la Iglesia Católica

Isaac Mingelé : Comerciante de diamante

Francois Nsumbu: Población civil- Campesino

Les indicamos que anotaran en una hoja de papel los problemas más importantes de la zona Kivu con la mayor claridad y exactitud posible.

Una vez con la detección de problemas se hizo una puesta en común de todas las ideas, tomando en cuenta que en varios casos se repitió la misma idea.

A esto es a lo que llamamos lluvia de ideas que quedó de la siguiente forma:

Variables

- V1.- Permanencia de grupos rebeldes que controlan la zona Kivu.
- V2.- Explotación ilegal de recursos naturales de la zona Kivu por parte de Ruanda, Uganda y algunas transnacionales.
- V3.- Falta de control del territorio congoleño por parte de su propio gobierno.
- V4.- Compra que hacen las transnacionales de los recursos naturales ilegales.
- V5.- Desvío de fondos públicos por parte de algunos funcionarios corruptos del Congo.
- V6.-Violencia contra la población civil
- V7.- Pobreza en la población de la zona Kivu
- V8.- Desplazamientos internos.
- V9.- Refugiados externos.
- V10.- Apoyo de Ruanda y Uganda a grupos rebeldes opuestos al gobierno del Congo.
- V11.-Permanencia de grupos de oposición a Ruanda y Uganda tales como el FDLR o el LAR en territorio del Congo.
- V12.- Odios étnicos.

Ya que tenemos las variables procedemos al siguiente paso que sería la detección de la influencia.

Para ello ordenamos las variables tanto por fila como por columna en un cuadro de doble entrada para poder relacionar a cada una con todas las restantes de la lluvia de ideas.

VARIABLES INDEPENDIENTES	Permanencia de grupos rebeldes que controlan la zona Kivu	Explotación ilegal de recursos naturales del Kivu por parte de Ruanda, Uganda y algunas transnacionales	Falta de control del territorio congoleño por parte de su propio gobierno	Compras que hacen las transnacionales de los recursos naturales ilegales	Desvío de fondos públicos por parte de funcionarios corruptos del Congo	Violencia contra la población civil	Pobreza en la población de Kivu	Desplazamientos internos	Refugiados externos	Apoyo de Ruanda y Uganda a grupos rebeldes opuestos al gobierno del Congo	Permanencia de grupos de oposición a Ruanda y Uganda tales como el FDRL o el LAR en territorio del Congo	Odios étnicos	Motricidad Total
Permanencia de grupos rebeldes que controlan la zona Kivu													
Explotación ilegal de recursos naturales del Kivu por parte de Ruanda, Uganda y algunas transnacionales													
Falta de control del territorio congoleño por parte de su propio gobierno													
Compra que hacen las transnacionales de los recursos naturales ilegales													
Desvío de fondos públicos por parte de funcionarios corruptos del Congo													
Violencia contra la población civil													
Pobreza en la población de Kivu													
Desplazamientos internos													
Refugiados externos													
Apoyo de Ruanda y Uganda a grupos opuestos al gobierno del Congo													
Permanencia de grupos de oposición a Ruanda y Uganda tales como el FDRL o el LAR en territorio del Congo													
Odios étnicos													
Dependencia													

En seguida solicitamos a los expertos que nos indiquen si cada una de las variables que están ordenadas en fila inflúa sobre cada una de las variables que estaban ordenadas en columna asignando letras:

F	sí es Fuerte
M	sí es mediana
D	sí es débil
N	sí no hay influencia directa

	V1	V2	V3	V4	V5	V6	V7	V8	V9	V10	V11	V12
V1		F	F	F	N	D	N	N	N	F	N	N
V2	F		F	F	D	N	D	N	N	F	N	N
V3	F	N		N	N	N	N	N	D	F	M	N
V4	N	N	N		N	N	N	N	N	N	N	N
V5	N	N	N	N		N	N	N	N	N	N	N
V6	F	F	D	N	N		D	D	D	D	D	F
V7	D	M	D	N	D	N		D	D	N	N	N
V8	F	D	N	N	N	F	M		D	N	D	F
V9	N	N	N	N	N	N	N	N		N	N	N
V10	N	F	N	N	N	N	N	N	N		N	D
V11	N	N	F	N	N	N	N	N	F	N		N
V12	M	N	N	N	N	F	N	D	D	D	D	

A su vez esta asignación de letras nos permite establecer un sistema binario en el que colocamos un "1" si la influencia es fuerte, mediana o débil, y un "0" si la influencia es potencial o nula.

La sumatoria de los números por columna son los valores de dependencia esto es las veces en que cada variable es influida por las restantes.

La sumatoria de los números por fila son los valores de motricidad que nos indican la fuerza que tiene cada variable para influir en las demás.

Observemos el siguiente cuadro:

Sistema Binario

VARIABLES INDEPENDIENTES	Permanencia de grupos rebeldes que controlan la zona Kivu	Explotación ilegal de recursos naturales del Kivu por parte de Ruanda, Uganda y algunas transnacionales	Falta de control del territorio congoleño por parte de su propio gobierno	Compras que hacen las transnacionales de los recursos naturales ilegales	Desvío de fondos públicos por parte de funcionarios corruptos del Congo	Violencia contra la población civil	Pobreza en la población de Kivu	Desplazamientos internos	Refugiados externos	Apoyo de Ruanda y Uganda a grupos rebeldes opuestos al gobierno del Congo	Permanencia de grupos de oposición a Ruanda y Uganda tales como el FDRL o el LAR en territorio del Congo	Odios étnicos	Motricidad Total
Permanencia de grupos rebeldes que controlan la zona Kivu		1	1	0	0	1	0	1	0	0	0	1	5
Explotación ilegal de recursos naturales del Kivu por parte de Ruanda, Uganda y algunas transnacionales	1		0	0	0	1	1	1	0	1	0	0	5
Falta de control del territorio congoleño por parte de su propio gobierno	1	1		0	0	1	1	0	0	0	1	0	5
Compra que hacen las transnacionales de los recursos naturales ilegales	1	1	0		0	0	0	0	0	0	0	0	2
Desvío de fondos públicos por parte de funcionarios corruptos del Congo	0	0	0	0		0	1	0	0	0	0	0	1
Violencia contra la población civil	0	0	0	0	0		0	1	0	0	0	1	2
Pobreza en la población de Kivu	0	1	0	0	0	1		1	0	0	0	0	3
Desplazamientos internos	0	0	1	0	0	1	1		0	0	0	1	4
Refugiados externos	0	0	1	0	0	1	1	1		1	1	1	7
Apoyo de Ruanda y Uganda a grupos opuestos al gobierno del Congo	1	1	0	0	0	0	0	0	0		0	1	3
Permanencia de grupos de oposición a Ruanda y Uganda tales como el FDRL o el LAR en territorio del Congo	0	0	1	0	0	1	0	1	0	1		1	5
Odios étnicos	0	0	0	0	0	1	0	1	0	1	0		3
Dependencia	4	5	4	0	0	8	5	7	0	4	2	6	45

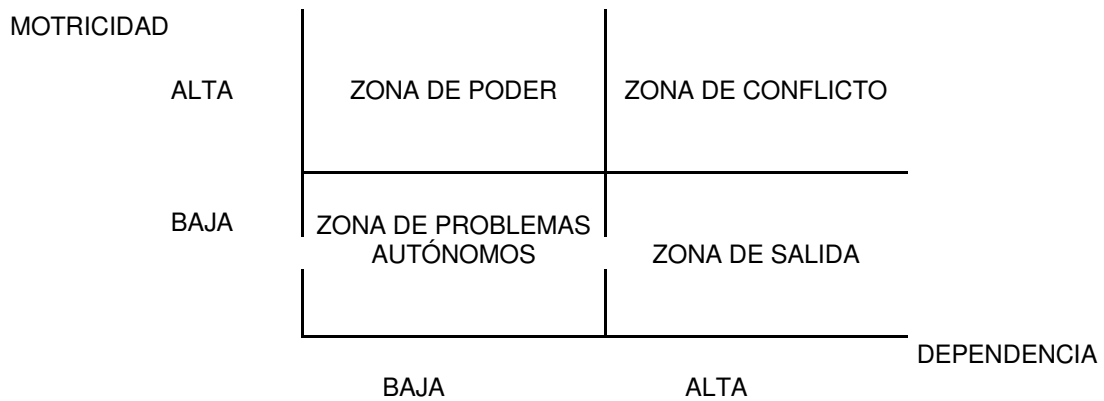
La sumatoria de los números por columna nos indican el índice de dependencia que es el grado o porcentaje de subordinación de cada variable respecto a las otras.

La sumatoria de los números por fila nos indica las veces que cada una de las variables impactaron a las restantes.

Ejemplo: Permanencia de grupos rebelde que controlan la zona Kivu influyó 5 veces sobre las restantes

VARIABLES	CÓDIGO	VALORES DE MOTRICIDAD	PORCENTA JE %	VALORES DE DEPENDENCIA	PORCENTA JE %
Permanencia de grupos rebeldes que controlan la zona Kivu	GRZ	5	11.11%	4	8.80%
Explotación ilegal de recursos naturales del Kivu por parte de Ruanda, Uganda y algunas transnacionales	ERN	5	11.11%	5	11.11%
Falta de control del territorio congoleño por parte de su propio gobierno	FCT	5	11.11%	4	8.80%
Compra que hacen las transnacionales de los recursos naturales ilegales	CTRN	2	4.40%	0	0%
Desvío de fondos públicos por parte de funcionarios corruptos del Congo	DFC	1	2.20%	0	0%
Violencia contra la población civil	VPC	2	4.40%	8	17.70%
Pobreza en la población de Kivu	PPK	3	6.66%	5	11.11%
Desplazamientos internos	DI	4	8.80%	7	15.50%
Refugiados Externos	RE	7	15.50%	0	0.00%
Apoyo de Ruanda y Uganda a grupos rebeldes opuestos al gobierno del Congo	ARU	3	6.60%	4	8.80%
Permanencia de grupos de oposición a Ruanda y Uganda tales como el FDLR o el LAR en territorio del Congo	GOPRU	5	11.11%	2	4.40%
Odios étnicos	OE	3	6.60%	6	13.13%
Totales		45		45	

Ahora bien una vez que tenemos los porcentajes de los índices relacionamos el índice de motricidad con el índice de dependencia en un plano cartesiano cuyo eje (Y) corresponde a la motricidad mientras que el eje (X) corresponde a la dependencia.



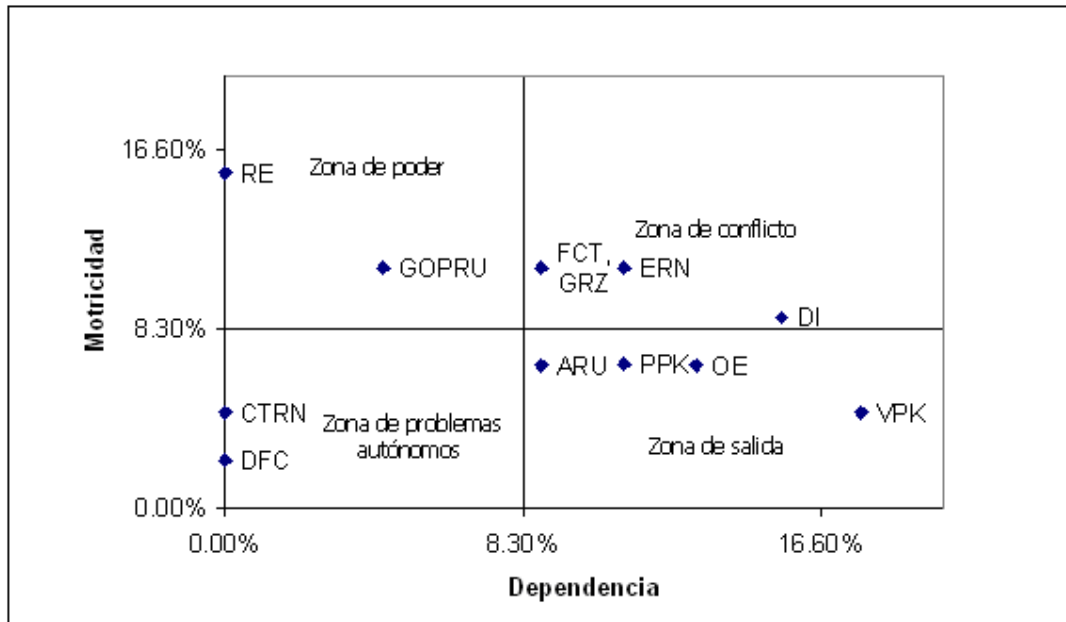
Para obtener el límite entre las cuatro zonas sacamos un promedio (m) que se obtiene de la siguiente manera:

$$M = \frac{100}{n}, \text{ donde } n \text{ es el número de variables}$$

Aplicando la fórmula tenemos que:

$$m = \frac{100}{12} = 8.3$$

Por lo tanto la ubicación de las variables queda de la siguiente forma:



Zona de Poder

9.- Permanencia de refugiados externos en territorio congoleño

11.- Permanencia de grupos de origen rwandés y ugandés opuestos a sus respectivos gobiernos.

Zona de conflicto

1.- Permanencia de grupos rebeldes al gobierno congoleño que controlan la zona Kivu.

2.- Explotación ilegal de los recursos naturales efectuada por Ruanda, Uganda y grupos rebeldes.

3.- Falta de control del territorio por parte del gobierno congoleño.

4.- Desplazamientos internos.

Zona de salida

6.- Violencia contra la población del Kivu.

7.-Pobreza entre la población del Kivu.

10.- Apoyo de Ruanda a grupos rebeldes del Congo.

12.-Odios étnicos

Zona de problemas autónomos

4.- Compra de recursos naturales ilegales que hacen las transnacionales.

5.- Desvío de fondos estatales por funcionarios corruptos

Nuestras variables claves son las que se encuentran en la zona de poder y zona de conflicto; Estas son las variables que primero tendríamos que resolver dado que su modificación afectará directamente a todo el sistema.

La situación de los países vecinos no la puede controlar el gobierno congoleño pero en la medida que refuerce la seguridad en las fronteras y tenga una nueva política de aceptación de refugiados podrá tener un mayor control dentro del territorio. Esto a su vez repercutirá en los grupos armados; si Kabila controla su territorio y asegura sus fronteras impedirá que los grupos armados extranjeros permanezcan en territorio congoleño o se sigan colando.

Esta parte es muy importante porque muchas veces dentro de los grupos de refugiados se filtran hombres armados tales como los interhamwes que no sólo son hostiles con los regímenes de los que vienen huyendo, sino también con la población del lugar al que llegan y su continuación en el país de refugio o su conversión en grupo armado si es que a su llegada todavía no lo es, impide o entorpece los procesos de paz.

La permanencia de estos grupos léase FDLR, LAR, SLP, se ha convertido en una justificación para los países agresores de continuar presentes en la zona ya sea a través de tropas u otros mecanismos y su desalojo será una respuesta a las demandas de los regímenes ruandés y ugandés.

Así mismo dado que estos grupos han violentado en varias ocasiones a la población congoleña su retiro le traerá a esta población mayor tranquilidad y estabilidad.

No obstante que se hayan formado nuevas tropas armadas gubernamentales que en teoría reagrupan a todos los sectores armados, éstas no han respondido a la unidad nacional por lo que sería importante que se efectuaran programas

de reeducación también con estas tropas teniendo dentro de los objetivos principales inculcar el trabajo por el pueblo congoleño, la unión nacional y la honestidad para que todos reciban sus salarios a tiempo y no roben.

En cuestión a los recursos naturales el gobierno de la RDC se está enfrentando a grupos mucho más poderosos que él y que son los que están detrás de los grupos rebeldes por lo que su accionar debe de orientarse hacia decisiones que busquen más la negociación que el combate.

Los recursos naturales son imprescindibles para la vida diaria y es obvio que de una u otra forma las empresas transnacionales los van a seguir buscando y obteniendo por lo que el gobierno congoleño podría hacer nuevas concesiones vigilando que las ganancias que se obtengan de estos recursos vayan a parar en beneficio de la población.

Además si hay control del territorio y las transnacionales tienen nuevas formas de adquirir los recursos ya no tendrán que recurrir a Ruanda y Uganda o a los grupos rebeldes para adquirirlos, los grupos rebeldes sin mucho campo de acción y ya sin insumos tendrán que apegarse más a la parte política o irán desapareciendo.

El control y la seguridad en la zona favorecerá que las personas regresen a sus hogares o al menos que ya no hayan desplazamientos internos masivos, si bien parte de la población seguirá migrando en búsqueda de trabajo probablemente en su mayoría a las minas, el hecho de que se paren los desplazamientos masivos traerá mayor estabilidad y más facilidades para que el gobierno controle la zona.

El gobierno del Congo tiene un trabajo muy arduo por hacer para sacar adelante a su población que tal vez no se supere en pocos años pero con la llegada de Joseph Kabila al poder por medio de las elecciones se dibuja un panorama de esperanza para el Estado por lo que es importante que el gobierno se centre en los intereses vitales del pueblo congoleño.

Además de ello es importante fomentar una cultura de respeto y tolerancia a las diferencias étnicas que viéndolas desde otra perspectiva son valores que

enriquecen a la nación congoleña y que con el trato debido pueden beneficiar más a la población.

CONCLUSIONES

Como podemos ver la República Democrática del Congo es un Estado con un gran potencial no sólo para salir adelante de la crisis que enfrenta sino para convertirse en una potencia regional y el papel fundamental para lograr esto lo desempeña el nuevo gobierno que de tener la voluntad de cooperación con todos los sectores involucrados en el conflicto contribuirá a terminar con esta crisis.

Remontándonos al contexto de la colonización del continente africano podemos ubicar grandes arbitrariedades con respecto a la delimitación de las fronteras de los territorios colonizados que más tarde se conformarían como Estados independientes, y que aunado al fomento de odios étnicos preexistentes a la colonización o la creación de nuevos odios por los colonizadores en función de controlar sus adquisiciones despertó diversos conflictos que siguen vigentes y que constituyen un obstáculo para la paz en la región; Esta situación se pone de relieve al observar la situación de República Democrática del Congo y Ruanda, el primero con un enorme territorio y grandes riquezas naturales frente a otro Estado pequeño con escasos recursos naturales, una alta densidad demográfica y dos etnias enfrentadas que ya trajeron como consecuencia un genocidio en 1994 sin contar las demás vidas perdidas en los múltiples enfrentamientos.

Por otra parte si bien la colonización pudo haber dejado consecuencias negativas para los habitantes de origen y su descendencia, lo cierto es que no se puede regresar el tiempo, lo que si se puede hacer es trabajar para construir Estados que puedan satisfacer las necesidades de su población.

Las ventajas aparentes del Congo de poseer una gran riqueza natural no sólo no se han visto reflejadas en la mejora de la calidad de vida de la población que de hecho ocupa uno de los niveles más bajos a nivel mundial, sino que de forma indirecta ha contribuido al deterioro de ésta.

La situación ambiental actual y las nuevas innovaciones tecnológicas que hacen de los recursos naturales elementos básicos para la vida diaria han convertido el control de las provincias Kivu Norte y Kivu sur poseedoras del 80% de las reservas mundiales del coltán además de otros recursos naturales en una lucha de poder

para diversos grupos que se han llevado de encuentro la vida de miles de personas en su afán de explotar la zona.

Ya que nos encontramos en una era de tantos avances científicos resulta primordial elaborar y trabajar en propuestas para evitar que se continúen dando este tipo de situaciones en las que se violan los derechos humanos.

Si bien es cierto que la utilización de estos recursos en productos ya terminados nos han facilitado nuestras actividades en la vida diaria, es importante poner en una balanza que tanto vale la pena adquirirlos si para su obtención se pierde la vida de miles de personas.

Lo más grave del conflicto son los daños a la población, existe una enorme pérdida de capital humano por causas directas e indirectas a la guerra.

Las víctimas que han perecido durante la guerra en los ataques constituyen sólo una fracción de las muertes totales, además de ellas están las muertes por la desnutrición o por enfermedades que en otro contexto podrían ser tratables tales como el paludismo o la disentería.

Grandes grupos de población se han visto obligados a desplazarse de sus lugares de origen para escapar de los combates o de la ocupación del país. Esto a su vez agrava la situación tanto para ellos que no tienen un hogar y viven en condiciones de miseria como para los demás habitantes de la región a la que llegan ya que como lo señala el autor Antoni Castel en la mayoría de las ocasiones el país de asilo es tan pobre como el de procedencia y su gobierno debe desviar parte de los escasos recursos que tiene a este grupo, además en la región donde se instalan muchas veces se empieza con la deforestación, degradación del suelo y agotamiento de reservas de agua.

A veces estos grupos se esconden en zonas boscosas para ocultarse de los rebeldes lo cual a su vez dificulta que las organizaciones de asistencia humanitaria puedan localizarlos y ayudarlos.

Los fondos con los que cuentan estas organizaciones son insuficientes para la cantidad de población que tienen que atender y las condiciones en las que deben

laborar los trabajadores humanitarios son sumamente difíciles, tanto a sí que muchas veces se tienen que retirar dejando a la población a su suerte.

Dada la inseguridad el grupo más vulnerable es el de las mujeres y los niños que se han visto expuestos a una constante serie de violaciones masivas y abusos sexuales tanto por los grupos rebeldes como por las fuerzas gubernamentales. " por su crucial importancia en la sociedad africana, la mujer es el objetivo primordial de los grupos insurgentes y los gobiernos cuando éstos quieren dañar o humillar a su rival... Una práctica común es la violación masiva de las mujeres. Indefensas porque en numerosas ocasiones los maridos se encuentran en la guerra, las mujeres son violadas por los guerrilleros o soldados gubernamentales. << algunos países han considerado el uso de la violencia sexual sistemática contra las mujeres como arma de guerra para degradar y humillara poblaciones enteras."¹

Esta situación les ocasiona graves consecuencias: A nivel físico están las lesiones, y enfermedades de transmisión sexual tales como el VIH ya que varios de los soldados son seropositivos, y en muchas ocasiones la falta de atención médica las lleva hasta la muerte.

A nivel emocional además de las consecuencias que podemos esperar en cuanto a cualquier violación encontramos que no hay una cultura de denuncia y cuando se atreven a hacerlo en particular las mujeres quedan expuestas a la marginación de la sociedad y al rechazo de su pareja si la tienen.

Los niños además de este riesgo también se han convertido de otra forma en instrumentos de guerra, en muchas ocasiones son obligados a trabajar para las minas o son reclutados para luchar al lado de las fuerzas armadas de ambos lados. "El niño es más dócil que el adulto y puede llegar a ser más sectario, especialmente si es huérfano o abandonado y carece de referencias morales que le puede proporcionar una familia."²

El coltán, diamantes y otros recursos no justifican los asesinatos masivos, el reclutamiento de niños para las milicias combatientes, las violaciones a mujeres, torturas y demás maltratos a la sociedad congoleña.

¹ Antoni Castel., *Op. Cit.* Pág. 97

² Antoni Castel. *Op. Cit.* Pág. 95

En esta situación en la que intervienen diversos actores una parte primordial la juega el nuevo gobierno congoleño que pese a estar sometido a diversas presiones tanto internas como externas es claro que su cooperación con los grupos involucrados podrá traer ventajas para sí y para los otros.

En el caso de sus vecinos Ruanda, Uganda y Burundi en la medida en que deje de apoyar o de colaborar con las milicias opuestas a sus regímenes les quitará pretextos para permanecer ahí y podrá tener un mejor control de la zona y estos a su vez se sentirán más seguros.

En el caso de las transnacionales como se mencionaba en el capítulo anterior éstas van a seguir buscando los recursos y el hecho de que los puedan obtener a través del gobierno del Congo podría limitar su interacción con los grupos rebeldes.

En este sentido también es importante la participación de las potencias que además son los principales consumidores del producto final del que forman parte estos recursos, llámense celulares, computadoras, armas, etc... y es que es primordial que sean más rígidos en los mecanismos para verificar la procedencia de los recursos.

El gobierno además tiene que estar abierto a toda la participación ciudadana y no ser tan represivo porque de esta forma sólo puede generar más violencia y si bien tiene que mantener el orden es importante que escuche y permita la participación de todos los sectores de la población para que pueda servir a ellos que en sí es su función principal.

Desarrollar una visión común también es una tarea esencial a desarrollar, respetando las diferencias de todos los grupos pero dirigirse hacia los intereses superiores del país entero.

Por otra parte es importante que nosotros como sociedad civil en particular todos aquellos que tenemos los medios para informarnos tratemos de crear conciencia en los demás y que actuemos para detener este tipo de situaciones con los medios que tengamos a nuestro alcance.

BIBLIOGRAFÍA

1. Arellano García, Carlos. *Derecho Internacional público*, Edit. Porrúa, México, 1999, 837 pp.
2. Bertaux, Pierre. *África desde la Prehistoria hasta los Estados actuales*, Edit. Siglo XXI, México, 359 pp.
3. Bobbio, Norberto y Matteucci, Nicola. *Diccionario de política*, Edit. Siglo veintiuno, México, 1985, 1751 pp.
4. Castel, Antoni. *Un continente de refugiados*, Edit. Intermon, Barcelona, 1999, 307 pp.
5. Csete, Juliane. *The war within the war : sexual violence against women and girls in Eastern Congo*, Edit. Human Rights Watch, New York, 2002, 114 pp.
6. Centre d'information et de documentation du Congo Belge et du Ruanda-Urundi. *The Belgian Congo, and the Ruanda-Urundi*. Edit. Centre d'information et de documentation du Congo Belge et du Ruanda-Urundi, Bruselas, 130 pp.
7. Centre de Recherche Interdisciplinaires et de Publications. *Les conditions d'une paix durable en Afrique centrale*. Edit. Centre de Recherche Interdisciplinaires et de Publications. *Les conditions d'une paix durable en Afrique centrale*, Kinshasa, 2003, 326 pp.
8. Chihu Amparán, Aquiles. *Sociología de la identidad*, Edit. M. A. Porrúa: UAM Iztapalapa, México, 2002, 253 pp.
9. Clark, John F. *The African Stakes of the Congo War*. Edit. Palgrave Macmillan, New York, 2002, 249 pp.
10. Cortés López, José Luis. *Introducción a la historia del África Negra*, Edit. Espasa-Calpe, Madrid, 1984, 272 pp.
11. Deschamps, Hubert. *Las instituciones políticas del África negra*. Edit. Oikos-Tau, Barcelona, 1971, 126 pp.
12. Dunn, Kevin. *Imagining the Congo*, Edit. Palgrave Macmillan, New York, 2003, 221 pp.

13. Ferkiss, Víctor. *África en búsqueda de una identidad*. Edit. Unión tipográfica editorial hispanoamericana, México, 1967, 246 pp.
14. Forbarth Peter, *The River Congo: The Discovery, Exploration and Exploitation of the World's Most Dramatic River*, Edit. E.P. Dutton, New York, 1978, 417 pp.
15. Frantz Fanon. *Los condenados de la tierra*, Edit. Fondo de Cultura Económica, México, 1963, 293 pp.
16. Giner, Salvador; Lomo de Espinosa Emilio; Torres Cristóbal. *Diccionario de sociología*, Edit. Alianza, Madrid, 1998, 519 pp.
17. Godet, Michel. *De la anticipación a la acción, manual de prospectiva y estrategia*, Edit. Alfaomega-marcombo, Barcelona, 1993, 360 pp.
18. Góndola, Didier. *The History of Congo*, Edit. Green Wood press, Westport, 2002, 215 pp.
19. González Janzen, Ignacio. *Esto pasó en África*. Edit. Extemporáneos, México, 1981, 111 pp.
20. Huntington P. Samuel. *El Choque de las civilizaciones*, Edit. Paidós Mexicana, México, 1998, 490 pp.
21. Inongo-Vi, Makomé. *La emigración negroafricana: Tragedia y esperanza*. Edit. Carena, España, depósito legal 2000, 156 pp.
22. Kapuscinski, Ryszard. *Ébano*. Edit. Crónicas Anagrama, Barcelona, 1998, 340 pp.

23. Kapuscinski, Ryszard. *La guerra del fútbol*, Edit. Crónicas Anagrama, Barcelona, 1992, 252 pp.
24. Ki Zerbo, Joseph. Historia del África negra II, del siglo XIX a la época actual, Edit. Alianza, Madrid, 1980, 2 volúmenes. 1999 pp.
25. Lancaster Hoskins Halford. *European Imperialism in Africa*. Edit. Rusell & Rusell, Nueva York, 1967, 118 pp.
26. López Cano, José Luis. *Método e hipótesis científicos*, Trillas, México, 1997, 111 pp.
27. Mandjumba, Mwanyimi-Mbomba. *Cronologie general de l'histoire du Zaire*, Edit. Centre de recherches pedagogiques, Kinshasa, 1989, 191pp.
28. Maquet, Jacques. *El poder negro en África*, Edit. Guadarrama, Madrid, 1971, 254 pp.
29. Mwesiga Baregu. *From Cape to Congo Southern Africa's evolving security challenges*, Edit. Lynne Rienner, Boulder Colorado, 2003, 403 pp.
30. Nnoli, Okwudibia. *Ethnic Conflicts in Africa: A Comparative Analysis*. Edit. Codesria book Series, Dakar, 1998, 417 pp.
31. Nzongola-Ntalaja, Gerorges. *The Congo From Leopold to Kabila*. Edit. Zed Books, London, 2002, 307 pp.
32. Pratt Farchild, Henry. *Diccionario de sociología*, Edit. Fondo de cultura económica, México, 1987, 317 pp.
33. Sampieri, Roberto; Fernández Collado, Carlos; Baptista Lucio Paola. *Metodología de la Investigación*. Edit. Mc Graw Hill, México, 2003, 705 pp.
34. San Martín y Torres, Xavier. *Nacionalidad y extranjería*, Edit. Mar, México, 1954, 487 pp.
35. Theodorson, Georges A.; Theodorson, Achilles G. *Diccionario de sociología*, Edit. Paidós, Buenos Aires, 1978, pp.308

36. Thomson, Alex. *An introduction to African Politics*, Edit. Taylor and Francis group, New York, 2000, 277 pp.
37. Wiedner, Donald L. *A history of Africa South of the Sahara*. Edit Vintage Books, New York, 578 pp.
38. Ziegler, Jean. *Saqueo en África*. Edit. Siglo Veintiuno, México, 1979, 282 pp.
39. Zocizoum, Yarisse. *África problemas y perspectivas*, Edit. El colegio de México, México, 1992, 276 pp.

HEMEROGRAFÍA

1. (AFP), " Denuncian una masacre en Congo", *El Universal*, 21 de mayo de 2000
2. Dalton, Juan José. "Matan a 8 de Guatemala en Congo", *El Universal* , 24/01/06
3. García Luengos, Jesús, "la gestión de los recursos naturales en África subsahariana, clave para la paz y el desarrollo, *Revista española de desarrollo y cooperación*, no. 16, 2005.
4. Matala Kabangu, Tshimpanga. " La república Democrática del Congo: luces de paz para un futuro incierto", *Tiempo de paz* , No. 70 verano 2003, 100 pp.
5. Naciones Unidas (Reuters), "Denuncian la mayor violación de mujeres ocurrida en África", *El Universal*, 5 de noviembre de 2003

OTRAS FUENTES

1. Álvarez Gutiérrez, Margarita Rosa. *Congo Belga-Zaire-República democrática del Congo: ¿Cuarenta años de democracia?*, (Tesis de Maestría en Relaciones Internacionales) UNAM- Facultad de Ciencias Políticas y Sociales, México, 2004, 290 pp.
2. Martínez Masas, Justo Philippe. *El problema del Estado nacional en África: Zaire y Senegal*, (Tesis de Licenciatura en relaciones Internacionales) UNAM-ENEP Acatlán, México , 1986, 167 p.p
3. López González, Carolina Rufina. *El régimen colonial en África y su repercusión en los conflictos étnicos actuales: caso Ruanda*. (Tesis de Licenciatura en Relaciones Internacionales) UNAM- ENEP- Acatlán, México, 1998, 146 pp.
4. Amnistía Internacional. *República Democrática del Congo: Los combatientes desplegados en Bukavu deben cesar los ataques a civiles*, (3/04/04).
<http://web.amnesty.org/library/Index/ESLAFR620132004>
5. Amnistía Internacional "República Democrática del Congo: VIH – la cicatriz más duradera de la guerra" (01/12/2004)
(<http://web.amnesty.org/library/Index/ESLAFR620262004>)

6. CIA. *Democratic Republic of Congo*, (29/09/2006)
<https://www.cia.gov/cia/publications/factbook/geos/cg.html>

7. Congonline. (15/04/06) <http://www.congonline.com/>

8. El Clarín. *El Congo: la colonia del Rey* (2/08/06)
http://www.elclarin.cl/index.php?option=com_content&task=view&id=3674&Itemid=800

9. HRW Atlas Mundial. *República Democrática del Congo* (18/07/2007)
http://go.hrw.com/atlas/span_hm/congodem.htm

10. International Crisis Group. *Scramble for the Congo: Anatomy of a ugly war*, Africa report no. 26, (20/12/2000) Disponible en:
www.internationalcrisisgroup.org

11. International Crisis Group. *The Congo's transition is failing: Crisis in the Kivus*, Africa Report No. 91, (30-03-05) www.internationalcrisisgroup.org

12. Jeune Afrique. *R.D. Congo Élection Prèsidentielle* (1/05/2007)
http://www.jeuneafrique.com/dossierweb/rdc_election/index.asp#

13. MONUC. *Joseph Kabila elected new president of DRC* (16/11/2006)
<http://www.monuc.org/News.aspx?newsID=13131>

14. Mouvement de Liberation du Congo. *Organigramme du Parti*
http://www.mlccongo.org/article.php3?id_article=105 14/04/07

15. Naciones Unidas. *Human Development Report 2006 Uganda* (1/05/2007)
http://hdr.undp.org/hdr2006/statistics/countries/country_fact_sheets/cty_fs_UGA.html

16. Naciones Unidas. *Human Development Report 2006 Sudan* (1/05/2007)
http://hdr.undp.org/hdr2006/statistics/countries/country_fact_sheets/cty_fs_SDN.html

17. Naciones Unidas. *Human Development Report 2006 Rwanda* (1/05/2007)
http://hdr.undp.org/hdr2006/statistics/countries/country_fact_sheets/cty_fs_RWA.html
18. Naciones Unidas. *Human Development Report 2006 Angola* (1/05/2007)
http://hdr.undp.org/hdr2006/statistics/countries/country_fact_sheets/cty_fs_AGO.html

19. Naciones Unidas. *Human Development Report 2006 Tanzania* (1/05/2007)
http://hdr.undp.org/hdr2006/statistics/countries/country_fact_sheets/cty_fs_TZA.html

20. Naciones Unidas. *Human Development Report 2006 Zimbabwe* (1/05/2007)
http://hdr.undp.org/hdr2006/statistics/countries/country_fact_sheets/cty_fs_ZMB.html

21. Naciones Unidas. *Human Development Report 2006 Burundi* (1/05/2007)
http://hdr.undp.org/hdr2006/statistics/countries/country_fact_sheets/cty_fs_BDI.html

22. Naciones Unidas. *Human Development Report 2006 Central African Republic* (1/05/2007)
http://hdr.undp.org/hdr2006/statistics/countries/country_fact_sheets/cty_fs_CAF.html

23. Naciones Unidas. *Resolución 1291 (2000) del Consejo de Seguridad del 24 de febrero de 2000* (26/10/06)
24. Rebelión África. *Bukavu abandonada por los insurgentes y tomada esta mañana, a primera hora por soldados leales, a cuya cabeza se encuentra el General Felix Mbuza Mabe* (11/06/04)
<http://www.rebellion.org/africa/040611bukavu.htm>
25. Rebelión África. *República Democrática del Congo: Detengamos la masacre* (29/09/2006) <http://www.rebellion.org/africa/030820ai.htm>
26. Reliefweb. *Global and Inclusive Agreement on Transition in the Democratic Republic of the Congo: Inter-Congolese Dialogue - Political negotiations on the peace process and on transition in the DRC.* (26/10/02006)
<http://www.reliefweb.int/rw/rwb.nsf/db900SID/MHII-65G8B8?OpenDocument>
27. Revista rebeldía. *La gran guerra africana* (29/09/2006)
<http://www.collettivotiromancino.it/ezIn/rebeldia/011/art06.html>
28. The World Bank. *DRC Country Brief* (25/04/06)
<http://web.worldbank.org/WBSITE/EXTERNAL/COUNTRIES/AFRICAEXT/CONGODEMOCRATICEXTN/0,,menuPK:349476~pagePK:141132~piPK:141107~theSitePK:349466,00.html>
29. The World Bank Group. *Democratic Republic of Congo Profile* (24/04/06)
<http://devdata.worldbank.org/external/CPProfile.asp?SelectedCountry=ZAR&CCODE=ZAR&CNAME=Congo%2C+Dem.+Rep.&PTYPE=CP>

30. Wikipedia. *Constitution de la République démocratique du Congo* (3/03/06)
[http://fr.wikisource.org/wiki/Constitution de la R%C3%A9publique d%C3%A9mocratique du Congo](http://fr.wikisource.org/wiki/Constitution_de_la_R%C3%A9publique_d%C3%A9mocratique_du_Congo) »
31. Wikipedia. *Democratic Republic of the Congo general election, 2006* (10/12/2006)
[http://en.wikipedia.org/wiki/Democratic Republic of the Congo general election%2C 2006](http://en.wikipedia.org/wiki/Democratic_Republic_of_the_Congo_general_election%2C_2006)
32. Wikipedia. *Heavily Indebted Poor Countries* (15/04/06)
[http://en.wikipedia.org/wiki/Highly Indebted Poor Countries](http://en.wikipedia.org/wiki/Highly_Indebted_Poor_Countries) .
33. <http://www.zum.de/whkmla/histatlas/centrafrica/congo1885.gif> 7/04/07
34. <http://www.zum.de/whkmla/histatlas/centrafrica/congo191218.gif> 7/04/2007