



UNIVERSIDAD NACIONAL AUTÓNOMA DE MÉXICO

FACULTAD DE FILOSOFÍA Y LETRAS
SISTEMA DE UNIVERSIDAD ABIERTA



ECATEPEC DE MORELOS.

UNAM
FACULTAD DE FILOSOFÍA Y LETRAS
Jefatura de la División del
Sistema Universidad Abierta

LOS ORIGENES DE SU CONURBACIÓN

T E S I S I N A
QUE PARA OBTENER EL TÍTULO DE:
LICENCIADO EN HISTORIA
P R E S E N T A :
ALEJANDRO ELIZARRARÁS CORONA



FILOSOFIA
Y LETRAS
UNAM

ASESOR: DR. SERGIO MIRANDA PACHECO

MÉXICO, D.F.



2005

0351445



Universidad Nacional
Autónoma de México



UNAM – Dirección General de Bibliotecas
Tesis Digitales
Restricciones de uso

DERECHOS RESERVADOS ©
PROHIBIDA SU REPRODUCCIÓN TOTAL O PARCIAL

Todo el material contenido en esta tesis esta protegido por la Ley Federal del Derecho de Autor (LFDA) de los Estados Unidos Mexicanos (México).

El uso de imágenes, fragmentos de videos, y demás material que sea objeto de protección de los derechos de autor, será exclusivamente para fines educativos e informativos y deberá citar la fuente donde la obtuvo mencionando el autor o autores. Cualquier uso distinto como el lucro, reproducción, edición o modificación, será perseguido y sancionado por el respectivo titular de los Derechos de Autor.



UNIVERSIDAD NACIONAL
AUTÓNOMA DE
MÉXICO
TESIS

FACULTAD DE FILOSOFÍA Y LETRAS
SECRETARÍA ACADÉMICA DE SERVICIOS ESCOLARES
FEP-3

EGRESADO ALEJANDRO ELIZARRARAS CORONA

PRESENTE

Por la presente tenemos a bien comunicar a usted que, después de revisar el trabajo cuyo título aparece al margen, cada uno de nosotros, como miembro del sínodo, emitimos nuestro dictamen aprobatorio, considerando que dicho trabajo reúne los requisitos académicos necesarios para presentar el examen oral correspondiente.

ATENTAMENTE
"POR MI RAZA HABLARÁ EL ESPÍRITU"
Cd. Universitaria, D.F., a 5 de ABRIL de 2005

TESINA	NOMBRE SINODALES:	ANTIGÜEDAD EN LA UNAM:	FIRMA DE ACEPTACIÓN DEL TRABAJO ESCRITO:
<u>EGATEPEC DE MORELOS,</u>	Presidente: <u>LIC. RICARDO GAMBOA RAMIREZ</u>	<u>22-04-1974</u>	
<u>LOS ORIGENES DE SU</u>	Vocal: <u>DRA. PATRICIA PENSADO LEGLISE</u>	<u>10.-04-1983</u>	
<u>COMURBACION.</u>	Secretario: <u>DR. SERGIO MIRANDA PACHECO (A)</u>	<u>28-02-1994</u>	
	Suplente: <u>MTRO. RAUL DOMINGUEZ MARTINEZ</u>	<u>21-09-1985</u>	
	Suplente: <u>DR. ENRIQUE PLASCENCIA DE LA PARRA</u>	<u>10-07-2000</u>	

No. DE CUENTA:
8231894-7

GENERACIÓN:
1995-2005

AÑO (ingreso-egreso)

- Original: Oficina de Servicios Escolares
- c.p.p. El Alumno.
- c.p.p. Secretaría Académica de Servicios Escolares.
- c.p.p. División Sistema Universidad Abierta.
- c.p.p. División de Estudios Profesionales.
- c.p.p. Coordinación de la Carrera (SUAFyL)

Vo. Bo.

U. N. A. M.
FACULTAD DE FILOSOFÍA Y LETRAS
Lic. Pedro Joel Reyes López
JEFE DE LA DIVISIÓN SISTEMA UNIVERSIDAD ABIERTA
COORDINADOR DE LA CARRERA DE LA DIVISIÓN DEL SISTEMA UNIVERSIDAD ABIERTA
DRA. CLARA INES RAMIREZ GONZALEZ

AGRADECIMIENTOS

A mis padres Juan y Guadalupe, quienes fueron los primeros forjadores de mi carácter, y de quienes por su ejemplo y constancia aprendí a luchar por el cumplimiento de mis objetivos en la vida

A mi esposa Rocío y a mis hijos Alejandro, Marco Antonio y Linda Jired por el amor y comprensión que me han brindado y quienes son la fuerza que me impulsa para alcanzar mis metas y superarme cada día más

A mis maestros de la carrera a quienes debo mi formación profesional

A los profesores sinodales quienes con sus valiosas observaciones enriquecieron mi trabajo final

Agradecimiento especial al Dr Sergio Miranda Pacheco asesor de mi trabajo final que sin su valiosa guía no hubiera sido posible su culminación

Finalmente agradezco a mi universidad que me dió la oportunidad de formarme profesionalmente

Autorizo a la Dirección General de Bibliotecas de la
UNAM a difundir en formato electrónico e impreso el
contenido de mi trabajo recepcional.
NOMBRE: Alejandro Pizarro de la Corona
FECHA: 11 Noviembre 2005
FIRMA: [Firma]

INDICE

INTRODUCCIÓN	I
CAPITULO I	1
Ecatepec en el pasado	
a) Los pueblos prehispánicos	1
b) La conformación del municipio	9
CAPITULO II	17
Ecatepec de Morelos el municipio Hoy	
a) Población	19
b) Economía	21
c) Vías de comunicación	22
CAPITULO III	26
La transformación del municipio	
a) La ciudad de México y su papel en la transformación	26
b) La política Económica Nacional	29
c) La política Económica Estatal	32
d) Ecatepec su desarrollo industrial	37
e) Principales actividades laborales	50
f) Crecimiento poblacional y urbano	55
g) La sociedad en el cambio	63
CONCLUSIÓN	75
ANEXO	78
BIBLIOGRAFÍA	84

INTRODUCCION

En la actualidad Ecatepec de Morelos es uno de los municipios del Estado de México caracterizado por su gran dinámica económica, política y social. Este dinamismo proviene, en parte, del hecho de ser uno de los municipios conurbados a la Ciudad de México que forman parte de la Zona Metropolitana de ésta, y, a causa de ello, de la importancia económica que representa para el gobierno estatal.

Su estructura económica se basa principalmente en la actividad industrial de buena cantidad de empresas que se asientan en su territorio y que son de gran importancia para el Estado y el país. Empresas como Sosa Texcoco, Altos hornos de México, Fábrica de Jabón la Corona y Bayer de México, por citar algunas, son industrias que llegan incluso a exportar sus productos al extranjero. En Ecatepec podemos encontrar, además, fraccionamientos industriales que en conjunto con todas las empresas que se asientan en el municipio le otorgan al mismo una importancia económica relevante para el Estado.

En cuanto a la dinámica política de Ecatepec, podemos señalar que a partir de los gobiernos posteriores al movimiento revolucionario del país, los ayuntamientos que han gobernado el municipio han sido de extracción priísta,¹ los cuales han incentivado y mantenido la que podría denominarse la “vocación industrial y suburbana” del municipio, adaptando para ello sus estructuras económicas, políticas, territoriales y sociales.

Por otro lado, aunque en las elecciones del año de 2000 el Partido Acción Nacional ganó el municipio de Ecatepec, no hubo ningún cambio trascendental en la solución a los problemas que lo aquejan, lo cual seguramente contribuyó a que

¹ En el párrafo se menciona de extracción priísta a los ayuntamientos del Municipio a partir de la revolución, pero es necesario señalar que el PRI en 1929 se fundó como Partido Nacional Revolucionario (PNR), en 1938, cambio su nombre a Partido de la Revolución Mexicana (PRM) y hasta 1946 toma su actual denominación como Partido Revolucionario Institucional (PRI)

en los comicios de 2003 el PRI recuperara el gobierno del municipio con las promesas de mejoras que siempre se escuchan en campañas electorales.

Junto con el predominio de un solo partido político en el gobierno del municipio, el espacio de los alrededores de las industrias asentadas en la demarcación municipal se fue poblando de viviendas y construcciones de los trabajadores, cuyo número se ha ido incrementando y, con ello, también la incapacidad del gobierno local para dotarles de equipamiento urbano y servicios. Una de las expresiones más visibles de esta problemática son los asentamientos urbanos irregulares en lugares de difícil acceso, como los que hay en la Sierra de Guadalupe, en los que priva la marginación, pauperización e inseguridad entre sus habitantes.

A la par del proceso de industrialización del municipio, con el aumento poblacional por la migración de otros estados y del Distrito Federal hacia Ecatepec en busca de fuentes de trabajo o de terrenos baratos, las costumbres y modos de vida comenzaron a cambiar. Las ideas traídas de la capital o de otros estados se fusionaron con las locales dando como resultado un híbrido ideológico que al paso de los años adquirió características propias para conferir al ecatepeense de hoy día una identidad metropolitana. Así, buen número de habitantes de Ecatepec definen su pertenencia territorial no a dicho municipio, sino a la Zona Metropolitana de la Ciudad de México.

Y en efecto, territorialmente Ecatepec se inserta como municipio conurbado en lo que se conoce como Zona Metropolitana de la Ciudad de México (ZMCM), situación que implica una interrelación económica, política, y urbana con la capital mexicana y con los centros urbanos que conforman dicha zona.

El interés del presente trabajo es identificar y explicar, en el tiempo y en el espacio, la génesis de las transformaciones que llevaron a que Ecatepec, adquiriera su actual rostro urbano y conurbado, y explicar algunos de los problemas sociales asociados a dichos cambios.

Considero que el Municipio de Ecatepec representa un modelo de la problemática actual que se presenta en los núcleos que conforman el área metropolitana de la Ciudad de México. De ahí el interés de analizar este municipio, justamente en su momento coyuntural, esto es buscando en el pasado histórico el momento en que se gestan las condiciones para su transformación de un municipio rural a urbano, industrial y conurbado a la ZMCM.

Los momentos coyunturales que se presentan en la historia de los pueblos no son transformaciones que se generan de manera espontánea, sino que son resultado de factores causales que se gestan en momentos anteriores al proceso mismo y que se van desarrollando hasta llegar al momento de la transformación, y de igual manera trascienden hasta determinar modos de producción y de vida en un pueblo continuando en su desarrollo.

Así, si consideramos que en la década de 1930 la Ciudad de México era el principal mercado nacional para los productos manufacturados, y que a partir de la misma se comenzaron a perfilar la sustitución de importaciones y el fomento a la industria como ejes rectores del modelo económico de las políticas de los sucesivos gobiernos estatales, podemos señalar que es a partir de la década de los treinta cuando Ecatepec, influido por la creciente influencia económica de la ciudad de México, inicia un proceso de transformación radical en su estructura productiva, el cual se consolidaría en la década de 1960, época en la que las actividades industriales del sector productivo del Estado ya habían desplazado significativamente a las agrícolas.

Con base en lo ya mencionado, el planteamiento de la hipótesis del trabajo consiste en lo siguiente: Ecatepec de Morelos era un asentamiento rural de economía agrícola en donde se llevó a cabo un proceso de transformación en sus estructuras económicas y sociales, generado por su situación geográfica de colindancia con la capital y que posteriormente alcanzó la categoría de municipio conurbado insertado en la Zona Metropolitana de la Ciudad de México. La

industrialización del sector productivo, el crecimiento demográfico asociado a éste fenómeno, los cambios en la vida social, y la situación geográfica de colindancia del municipio con la capital son factores de análisis fundamentales para explicar dicha transformación que cronológicamente se sitúa en el periodo que va de 1930 a la década de 1960.

Pero también, la presente tesina pretende mostrar el desarrollo del municipio como resultado de grandes cambios nacionales y estatales, demostrando que un proceso de cambio que determinó la transformación de Ecatepec tiene sus causas y efectos en la dinámica del país e incluso en la dinámica internacional, con lo que nos desprendemos de una visión localista en la explicación de los cambios que afectaron al municipio. Se puede determinar entonces que la transformación del municipio de Ecatepec fue solo una pieza en la gran maquinaria que genera los cambios en la historia de las sociedades.

El análisis del proceso de transformación del municipio de Ecatepec, de acuerdo a la hipótesis planteada, se llevó a cabo partiendo de autores como Gustavo Garza, Carlos Brambila, María Eugenia Negrete y Miguel Messmacher quienes se destacan por sus trabajos relacionados con la urbanización y el crecimiento de las ciudades. Desafortunadamente no hay muchos trabajos de historiadores sobre los procesos de urbanización, por lo que en este trabajo se pretende presentar el análisis de un proceso de transformación de una sociedad insertada en un espacio geográfico, esto desde un punto de vista histórico, en el sentido de comprender la realidad presente de Ecatepec y su problemática, encontrando y explicando sus causas en el pasado, determinando el momento en que se gestan las condiciones para formar el municipio que hoy conocemos.

Así, conurbación, zona metropolitana industrialización y urbanización son los conceptos centrales que hemos empleado para llevar a cabo nuestro análisis histórico. De acuerdo al Diccionario de la Real Academia Española el término de conurbación se define como "Conjunto de varios núcleos urbanos inicialmente

independientes y contiguos por sus márgenes, que al crecer acaban formando una unidad funcional.”² Gustavo Garza nos dice que “La base física de una ciudad es el tejido urbano formado por todo tipo de construcciones, infraestructura y equipamiento que se extiende, desde su centro, en todas direcciones “mas o menos” continua, lo cual se conoce como “área urbana”³.

Si consideramos ambas definiciones tenemos que para el caso de Ecatepec se aplican justamente para el proceso de transformación que hemos venido señalando, ya que a partir del crecimiento de centros urbanos, como fueron los pueblos fundadores del municipio, de los cuales hablaremos en un apartado de este trabajo, se formó una unidad urbana que fue creciendo hasta fusionarse con otros núcleos urbanos como la ciudad de México lo que le da el carácter de conurbado.

Con respecto al concepto de zona metropolitana, Gustavo Garza señala que “cuando el área urbana de la ciudad se extiende desde el municipio donde se funda hacia uno o varios municipios limítrofes, se considera que adquiere un carácter metropolitano”⁴. Lo anterior fue precisamente lo que ocurrió con la ciudad de México y Ecatepec. Siendo éste ya un núcleo propiamente urbano, pasó a formar parte de la llamada zona metropolitana de la ciudad de México a causa del enorme dinamismo de su urbanización.

En cuanto al concepto de urbanización, dice Gustavo Garza “ es el proceso de transformación paulatina de la estructura y superestructuras rurales en la estructura y las superestructuras urbanas”⁵, si a esta definición le sumamos la de industrialización como el período transitorio de una sociedad agrícola a una industrial, tenemos que ambos conceptos se ajustan a lo acontecido en Ecatepec

² Diccionario de la Real Academia en Biblioteca de Consulta Microsoft® Encarta® 2003.

³ Garza Gustavo, *Ambitos de expansión territorial, en La ciudad de México en el fin del segundo milenio*. GDF, COLMEX, México, 2000, pag 237

⁴ *Ibidem* pag, 238

⁵ Garza Gustavo *El proceso de industrialización en la Ciudad de México 1821-1970*. México, COLMEX. 1985 P, 40

durante el período en estudio, el primer concepto en cuanto al cambio de las estructuras sociales, políticas y culturales y el segundo en cuanto al cambio en la estructura económica, por lo que industrialización y urbanización se presentan a la par en el caso de Ecatepec, la segunda dependiente de la primera.

Ecatepec de Morelos es un municipio que cuenta con pocos estudios históricos, por lo que fue necesario recurrir a diversos tipos de fuentes que nos proporcionaran datos del período de estudio. Así, fue necesario tomar datos estadísticos de censos con la finalidad de analizar la dinámica de población, de migración y de sectores laborales, se recurrió también a informes de gobierno durante la época para determinar el proceso de industrialización y de inversión económica, también se recurrió a documentos de archivo, que resultaron escasos, para presentar un panorama de la situación de la población y de los cambios en el uso de suelo, finalmente se realizaron entrevistas a pobladores del municipio que vivieron el período señalado, con la única finalidad de obtener una información directa de la situación social que se experimentó durante la transformación del municipio.

Sobre las obras escritas acerca del municipio de Ecatepec de Morelos que tienen relación con la historia del mismo, y de las cuales se hizo una revisión para este trabajo, podemos señalar las siguientes

La *Monografía de Ecatepec*,⁶ elaborada por el cronista Leonardo Muñoz, quien fuera presidente municipal de Ecatepec. Dicha monografía hace un recorrido por la historia del municipio desde la época prehispánica hasta nuestros días. Su contenido no muestra ningún propósito analítico, sino hacer una relación de acontecimientos relevantes del municipio, basado en fuentes secundarias de bibliografía general del Estado de México.

⁶Editada por el H Ayuntamiento de Ecatepec de Morelos, 1998, 180 p

El libro *Ecatepec en el tiempo*⁷, de Silvino Mendoza quien fuera Director de Cultura del mismo ayuntamiento durante la administración 1993 – 1996. Dicho libro hace una recopilación cronológica de hechos relevantes en la historia de Ecatepec, en la que menciona algunos de los sitios arqueológicos e históricos de la localidad, tales como la Casa de Morelos, el albaradón de los indios, la piedra equinoccial etc.

El libro de García Escamilla E, *Ecatepec tierra de vientos*,⁸ también desarrolla la historia de Ecatepec desde la época prehispánica hasta nuestros días. Fue realizado con la intención de que fuera leído por escolares de nivel primaria y secundaria, por lo que el libro presenta el formato de un libro de texto en el que se contienen datos geográficos del municipio y aspectos económicos y sociales explicados de manera general.

El libro de Brilha de Matos M, *Viento al nuevo milenio Ecatepec de Morelos México*,⁹ desarrolla la historia del municipio a través de hechos relevantes y fechas históricas. Fue elaborado a solicitud del H. Ayuntamiento con la intención de actualizar lo ya escrito acerca del municipio en un sentido monográfico.

El libro de Romero, Quiroz J., *EHECATEPETL-ECATEPEC Fragmentos Históricos*,¹⁰ presenta la historia de Ecatepec desde la época prehispánica hasta la fecha considerada para su erección en 1877. Es quizá la obra con mayor fundamento ya que está basada en una investigación de archivos, por lo que hace uso de fuentes primarias y del cual tomamos algunas notas para este trabajo.

El artículo de Domínguez Chavez H, *Arqueología de superficie de San Cristóbal Ecatepec Estado de México*,¹¹ lleva a cabo un análisis del uso de suelo durante el período prehispánico y las técnicas para su estudio en la actualidad.

⁷ Publicado por el H Ayuntamiento de Ecatepec de Morelos y TESE, 1997,

⁸ Publicado por el H. Ayuntamiento de Ecatepec de Morelos, 1999, 119 p.

⁹ Publicado en México, por Lusitania Process, 1998, 320 p.

¹⁰ Publicado en México, por el H. Ayuntamiento de Ecatepec de Morelos, 1978, 198 p.

¹¹ Publicado en México, en la Biblioteca Enciclopédica del Estado de México, 1979, 236 p.

El folleto, *Ecatepec y el desagüe del Valle de México*,¹² trata sobre los trabajos de desecación del lago de Texcoco durante la época colonial, siendo una información breve en conmemoración del museo casa de Morelos.

Además de estas obras publicadas sobre Ecatepec, existen también las siguientes tesis.

Bonilla M Rodolfo, *El poblamiento de Ecatepec de Morelos Estado de México 1980-1990* , Tesis de Licenciatura en Antropología, INAH, México DF, 1997, abarca el aspecto migracional durante la década señalada en el título y la cual es característica por ser esta década en donde el crecimiento de la población tiende a disminuir con respecto a las anteriores.

Santiago Francisco Rubén, *La Calzada de San Cristóbal y la Casa del Real Desagüe de San Cristóbal Ecatepec*, UNAM, México DF, 2002, Tesis de Licenciatura en Historia, describe la historia concreta de dos monumentos históricos del municipio de la época colonial que están mencionados en el título.

Olivera Patricia E, *Procesos de urbanización en Ecatepec, Industrialización y Políticas Urbanas*, Tesis de maestría en urbanismo, Facultad de Arquitectura, UNAM 1991. Aborda el crecimiento y desarrollo urbano del municipio, tomando en cuenta factores, políticos, económicos y sociales así como de uso de suelo desde la época de los años treinta hasta la actualidad, sin embargo no es una tesis histórica, pero que resultó de gran utilidad para este trabajo, aunque no plantea un caso en concreto sino que generaliza en los aspectos mencionados.

Como se puede observar la bibliografía existente es mínima y la mayoría de ella son trabajos monográficos o recopilación de hechos y fechas de importancia, por lo que resultan de poca utilidad a los propósitos del trabajo. Es por esto que considero que el trabajo que se desarrolla aquí resulta en una aportación nueva a los estudios del municipio, considerando que de las obras antes mencionadas la

¹² Publicado por el CNCA del INAH

mayoría han sido realizadas por personas que son parte de la administración del gobierno y que por lo mismo presentan una visión local sobre la historia de Ecatepec, en ninguno de ellos se abordan las causas o e efectos de algún suceso histórico del municipio.

Aunado a la carencia de estudios sobre el municipio hay que señalar la inexistencia de un archivo histórico municipal. La información existente en los archivos del Estado y General de la Nación es mínima en cuanto a este tema. Por otro lado es necesario mencionar que hasta la década de 1980 Ecatepec pertenecía administrativamente al Distrito de Tlalnepantla por lo que todo tipo de trámites administrativos tenían que ser procesados en la cabecera de este municipio, de manera que fue necesario hacer una búsqueda en el archivo histórico de Tlalnepantla, el cual desafortunadamente carece de información acerca de Ecatepec del período señalado para este trabajo. En el archivo del Estado también se hizo una revisión de los diferentes rubros y solamente fue posible encontrar algunos documentos que nos fueron de utilidad para este trabajo. Por lo anterior, la búsqueda de información para desarrollar el tema seleccionado fue complicada. Sin embargo era necesario ir más allá para lograr nuestro objetivo.

De esta manera, recurrimos a otro tipo de fuentes primarias, entre ellas datos estadísticos generados por los censos de población de los años treinta hasta el año 2000, con el fin de poder comparar los cambios en la población y en la actividad económica, lo que nos ayudó a determinar el momento de la transformación.

Por otro lado, los informes de los gobernadores durante la década de los años cuarenta nos permitió analizar el proceso de desarrollo industrial presentado en el municipio durante esa década, teniendo que inferir en algunos casos, dada la pertenencia de Ecatepec al distrito de Tlalnepantla como ya se mencionó.

Asimismo la situación social presente durante la década de 1940 se analizó a través de documentos de archivo y testimonios propios de los habitantes del municipio en esos años, lo cual nos ayudó a creamos una visión global de la perspectiva de los pobladores del municipio en el momento de la transformación.

La exposición de mi trabajo tiene el siguiente orden. Iniciamos, en el primer capítulo, con una revisión de la región durante la época prehispánica hasta la conformación del municipio de Ecatepec con sus límites geográficos que permanecen hoy en día.

Esta revisión muestra los orígenes de los pueblos que se asentaron en la región noroeste de la cuenca de México, y cómo a través de su devenir histórico fueron dando forma al actual municipio de Ecatepec. Asimismo, se menciona el proceso político administrativo por el cual obtuvo el rango de municipio que hoy ostenta. Es importante señalar que el capítulo pretende resaltar a los pueblos de origen prehispánico, que hoy en día conservan el nombre y el sitio que tuvieron desde hace cientos de años, y por lo tanto son fuente importante para la historia de Ecatepec.

El segundo capítulo presenta una visión general del Ecatepec actual a través del análisis de datos estadísticos que nos permiten formarnos una idea más clara de lo complejo que resulta un municipio conurbado en constante crecimiento. Por lo anterior, los apartados de este capítulo tienen la misión de darnos una imagen clara y concreta del municipio como una unidad político administrativa, producto de procesos históricos que nos llevan a la forma actual del funcionamiento de las estructuras productivas y sociales que se viven en Ecatepec y a la comprensión de su problemática.

En el tercer y último capítulo se aborda el tema central del trabajo por lo que iniciamos haciendo referencia a la política económica nacional y estatal que se manejaba durante los años cuarenta, ya que consideramos que fue la

industrialización el detonador de las transformaciones de las estructuras productivas en Ecatepec, resultado del seguimiento de las políticas nacionales y estatales. Haciendo un análisis de los informes de los gobernadores de la época destacamos el papel que dicha política económica tuvo en Ecatepec, con esto nos proponemos presentar una idea de cuales fueron los factores que contribuyeron a la transformación económica y social del municipio en cuestión.

Asimismo, continuamos con una breve mención acerca del crecimiento urbano de la ciudad de México y la influencia que tuvo en la transformación de Ecatepec.

Finalmente, el capítulo presenta el análisis de diferentes rubros como la industria, la población, la actividad laboral, la tierra, los servicios etc. durante el período en estudio para determinar las causas y el proceso de la transformación del municipio de Ecatepec.

Al final se presentan como anexo tres entrevistas realizadas a personas nativas de los pueblos más importantes del municipio de Ecatepec con el fin de presentar un testimonio de la visión del cambio que tuvieron estos pobladores.

Por último quiero mencionar que el objetivo de realizar un trabajo en donde se aborda un tema que tiene que ver con un proceso histórico que determina una forma de vida en un espacio geográfico delimitado que hoy recibe el nombre de Ecatepec de Morelos, es contribuir un poco al conocimiento de la historia de nuestra sociedad y así comprender mejor nuestro presente. Un segundo objetivo es contribuir con un trabajo de investigación que aborde temas nuevos a lo ya escrito acerca del municipio, desde otra perspectiva que nos sirva para enriquecer el conocimiento de nuestra región.

CAPITULO I

ECATEPEC EN EL PASADO

a) LOS PUEBLOS PREHISPANICOS

Antes de entrar al análisis del período señalado en la introducción, haremos una revisión histórica de lo que ha sido el municipio de Ecatepec de Morelos a lo largo de su historia, con esto no pretendemos hacer una relación del municipio sino únicamente dar una idea de la región en el tiempo y el espacio que nos ayudará a comprender mejor el cambio producido durante el periodo de 1930 a 1960.

Durante la época prehispánica, la región que hoy ocupa el municipio de Ecatepec de Morelos se conformaba por varios pueblos que, aunque tuvieron relaciones comerciales y culturales entre sí, dada su condición de vecinos asentados en las orillas del lago de Texcoco, tuvieron características propias.

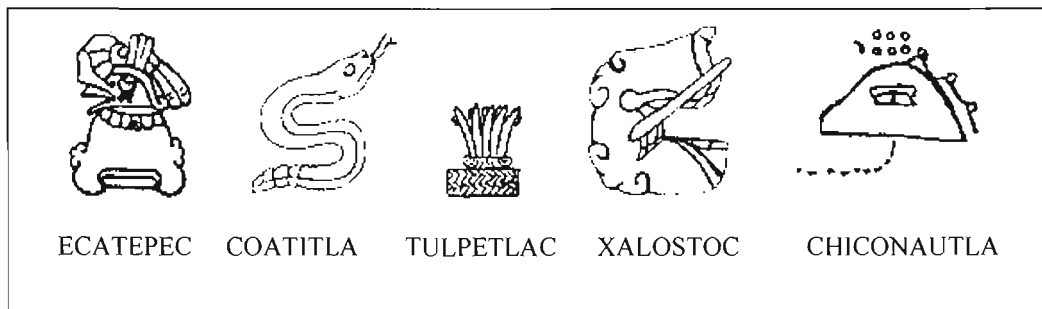
De tal manera, no podemos hablar propiamente de un municipio durante esta época, por lo que haremos referencia solo a los pueblos que habitaban la región y que hoy día continúan manteniendo sus nombres prehispánicos.

Por lo anterior, no pretendo hacer tampoco una relación de los pueblos que habitaron la zona durante esa época, sino solamente mencionar lo que algunas fuentes nos señalan al respecto de ellos y de esta manera tener una visión general de la región que hoy ocupa el municipio de Ecatepec de Morelos, durante la época prehispánica.

Los pueblos que se asentaron en la región antes de la llegada de los españoles fueron: Ecatepec (En el cerro del Dios del viento) desde el período preclásico, Coatitla (Lugar de serpientes), Tulpetlac (Lugar de los Tules), Xalostoc (En la

cueva de arena) y Chiconautla (Lugar del nueve) todos estos desde el período clásico, cuyos topónimos aparecen a continuación.

FIGURA 1
TOPONIMOS DE LOS PUEBLOS DE ECATEPEC



Fuente: <http://www.ricardomerino.com/ecatepec>

Después de la conquista, con la intervención del catolicismo, a los pueblos prehispánicos se les antepuso el nombre de un Santo Patrono, como se acostumbró en casi todo el país. De esta forma, los pueblos que mencionamos arriba hasta hoy en día llevan los siguientes nombres, San Cristóbal Ecatepec, Santa Clara Coatitla, Santa María Tulpetlac, San Pedro Xalostoc y Santa María Chiconautla.

Es necesario hacer mención que las autoridades municipales desde hace unos seis años han dado relevancia a los siete pueblos fundadores ya que consideran dos pueblos más como iniciadores de los que conformaron el municipio, Santo Tomas Chiconautla, que ya formaba parte de la región únicamente como Chiconautla y que se dividió en Santa María y Santo Tomás, y Guadalupe Victoria, que se fundó posterior a la Conquista, pero que no aparece en las fuentes para la época prehispánica, por lo que dicho pueblo no se menciona en este apartado.

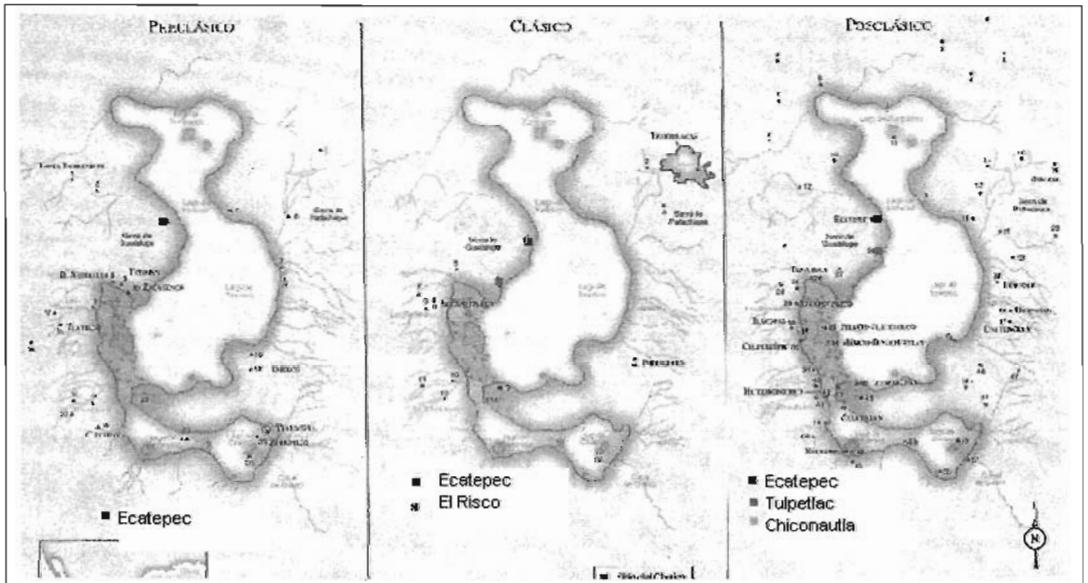
Desde hace seis años en la remodelación del palacio municipal se cambio el nombre del salón de los presidentes por el de sala de los siete pueblos en donde se encuentran grabados en piedra los topónimos correspondientes a cada uno como parte de la decoración de la sala, así mismo en la decoración del interior del

palacio se pintaron murales alusivos a la época prehispánica, lo que hace suponer que las autoridades de aquella administración pretendían resaltar los orígenes del municipio, incluso se publicaron algunos libros de los que hacemos mención en este trabajo.

Para ubicar cronológicamente el surgimiento de los pueblos mencionados señalamos los siguientes datos: Durante los períodos preclásico y clásico de la época prehispánica aparecen dos poblaciones en la región, Ecatepec y el Risco respectivamente, ésta última desaparecería como pueblo y solo la localidad mantuvo el nombre hasta los años treinta de nuestra era. Es durante el período posclásico cuando hay una ocupación importante de la región por varios pueblos como se observa en los mapas siguientes:

MAPAS 1, 2, 3

CUENCA DEL VALLE DE MÉXICO, EPOCA PREHISPANICA



Fuente: Atlas del México Prehispánico en Arqueología Mexicana, Edición especial, num 3, año 2000 p. 50

Como podemos observar, en el primer mapa, en el espacio que ocupa hoy la región estudiada aparece únicamente el pueblo de Ecatepec durante el preclásico medio (1200-400 a.c.), a la par del surgimiento de poblaciones como Arbolillo, Zacatenco y Ticoman de aquí que “probablemente los primeros pobladores llegaron a la región hace 2000 años provenientes de Arbolillo y Zacatenco como lo menciona el historiador Roberto Aceves Herrera”¹

El segundo mapa nos muestra nuevamente a Ecatepec y una población llamada el Risco (Período clásico 200-900 d.c.), que mantendrá el nombre hasta los años de 1930 de nuestra era. Durante este período es Teotihuacan la ciudad más importante del altiplano central, de aquí que la influencia de la misma tendrá efecto en la región como lo demuestran los vestigios arqueológicos (cerámica) encontrados en la zona.

Finalmente en el mapa del posclásico (900-1521 d.c) aparecen los pueblos de Chiconahutla, Ecatepec y Tulpetlac. A la par de Tenochtitlan, Texcoco, Tenayuca y Azcapotzalco. Ecatepec fue considerado un pueblo con cierto grado de importancia ya que los mismos gobernantes mexicas emparentaron con los gobernantes de Ecatepec que siguieron manteniendo un linaje mexica como se menciona a continuación.

Cuando el señorío de Xaltocan en el siglo XIII de nuestra era ganó la hegemonía en la zona norte de la cuenca del valle de México, el pueblo de Ecatepec y los demás de la región se encontraban bajo su influencia. “Hacia el año 1347, el poderío de los tepanecas iba en aumento; por diversas campañas militares habían logrado someter al señorío de Culhuacan, posteriormente dominaron otros señoríos como los de Toltitlan y Tecpatepec. El señorío Tepaneca de Azcapotzalco emprendió una campaña de conquista contra el señorío de Xaltocan

¹ Muñoz López L, *Monografía de Ecatepec*, inédita, (fotocopias) pág 104

y Ecatepec, para el año de 1395; ambos pueblos fueron conquistados y pasaron a formar parte del gobierno de Azcapotzalco”²

Lo anterior nos permite suponer que Ecatepec gozaba de cierta importancia como pueblo, aunque se encontraba bajo la influencia de Xaltocan, se hace mención de la conquista de los dos pueblos señalándolos como señoríos sin hacer mención de otros pueblos de la región.

Posteriormente con la hegemonía de la Triple Alianza, Ecatepec paso a formar parte de los territorios asignados a Tlatelolco como se señala en la ordenanza de Cuauhtemoc.³ Finalmente Cuando Tenochtitlan venció a Tlatelolco en 1473, el señorío de Ecatepec pasó a manos de los primeros.

“Los mexicas extendieron rápidamente su dominio por varios pueblos del valle de México, para el año de 1428, nombraron como señor de Ecatepec a Huehue Chimalpilli, hijo de Huhue Huanitzin y de Chichimecacihuatzin (segunda hija de Moctezuma Ilhuicamina)⁴, cuando aún era un niño; su gobierno duró 37 años, hasta que murió asesinado por los Chalcas.”

Después de la guerra de 1473 en donde Tlatelolco fue derrotado por los de Tenochtitlan “A la muerte de Chimalpilli en el año de 1477 fue nombrado como segundo gobernante mexica de Ecatepec, Matlacoahuatzin quién gobernara por 22años”⁵

² Domínguez Chavez H, *Arqueología de superficie de San Cristóbal Ecatepec Estado de México*, México, Biblioteca Enciclopédica del Estado de México, 1979. p. 26

³ La ordenanza de Cuauhtemoc es un documento que se expidió para delimitar el territorio perteneciente a Tlatelolco, ya que después de la conquista, Tlateloolco se convirtió en república de indios con Cuauhtemoc como su gobernante y este solicitó se respetara su territorio con base en dicho documento.

⁴ García Granados R *Diccionario Biográfico de Historia Antigua de Mejico*, México, Instituto de Investigaciones Históricas, UNAM, 1995. t II, p.265

⁵ Romero Quiroz J, *Ehecatepetl-Ecatepec. Fragmentos históricos* México, H Ayuntamiento de Ecatepec de Morelos, 1978, p 40


“Tezozomocli Acolhuacatl hijo de Axayacatl se casó con una de las hijas de Matlacoohuatzin, de este matrimonio nació Huanitzin quien fuera nombrado señor de Ecatepec”⁶

Por lo anterior se desprende que en las fuentes se haga alusión con mayor frecuencia al pueblo de Ecatepec, Sin embargo como ya mencionamos, además de Ecatepec fueron otros los pueblos que se asentaron en la región, podríamos suponer que fue Ecatepec el pueblo que tuvo mayor importancia por la antigüedad del mismo, y que por esto tuvo un mayor desarrollo cultural. Sin embargo, no hay pruebas de esto.

Confirmando la importancia de Ecatepec, podemos observar que aparece señalado como tributario de la triple alianza en la lámina 5 del Códice Mendoza o la matrícula de tributos, como se observa en la siguiente figura

⁶ García Granados op. Cit 272

FIGURA 2
LAMINA 5 MATRICULA DE TRIBUTOS



FUENTE: La matricula de Tributos, en *Arqueología Mexicana*, Edición Especial num. 14 p. 30

De acuerdo a la interpretación de Miguel León Portilla, el topónimo de la izquierda en la parte inferior representa la cabecera de la provincia y posteriormente hacia la

derecha y hacia arriba se continúan los pueblos tributarios pertenecientes a esa provincia, enmarcando la representación de los tributos.⁷

De acuerdo con lo anterior, Ecatepec aparece, al final de la hilera de topónimos (parte superior de la lámina un poco a la derecha del centro) como un pueblo tributario perteneciente al grupo en donde el pueblo principal era Acolman. Se puede ver el topónimo correspondiente representado por la figura del dios Ehecatl en la cima de un cerro.

En los anales de Tlatelolco, refiriéndose al regreso de Cortés después del episodio de la noche triste, se menciona lo siguiente "...luego ya vienen, de nuevo vienen en seguimiento de Citlaltepec, a Tlacopan, allí se establecen en el palacio y también se metieron acá los de Chiconautla, Xaltocan, Cuauhtitlan, Tenayucan, Azcapotzalco, Tlacopan, Coyoacan"⁸

La cita nos hace mención que cuando Cortés regreso para sitiar la ciudad, guerreros de los pueblos mencionados se dirigieron también a la ciudad para apoyar la defensa mexicana, entre estos pueblos se menciona a los de Chiconautla, perteneciente a la región del actual Ecatepec.

Respecto al los pueblos de Xalostoc y Coatitla, no hay referencias en las fuentes revisadas, Sin embargo los descubrimientos arqueológicos han demostrado que en estos lugares existieron asentamientos humanos desde la época prehispánica, de aquí que conserven el nombre en lengua náhuatl con el respectivo topónimo del lugar.

Señalaremos también que la región que hoy ocupa el municipio de Ecatepec de Morelos recibió la influencia de distintas culturas, desde la Teotihuacana, misma que se demuestra con las figurillas y cerámica, de este tipo encontradas en la

⁷ La matrícula de Tributos, en Arqueología Mexicana, Edición Especial num. 14, año 2003, p. 21

⁸ Portilla León M, *Visión de los vencidos*, México, UNAM, 1999, p. 141

región, también se encontró bajo la influencia de Xaltocan, Azcapotzalco y finalmente de los mexicas como ya se dijo. Sin embargo cada pueblo conservó tradiciones propias que los caracterizaban y que aun hoy en día se continúan practicando, con algunos cambios, en los pueblos actuales, ejemplo de ello es la peregrinación que se lleva a cabo cada 3 de Mayo al cerro de Ehecatl en donde existe un adoratorio prehispánico, solo que en la actualidad se lleva una cruz católica a la cumbre del cerro.

Finalmente, como ya se mencionó, en esta época no existía aún una unidad político administrativa que distinguiera lo que hoy es el municipio, esto se comenzará a gestar durante la época colonial y se consolidará hasta el siglo XIX como se verá más adelante.

b) LA CONFORMACIÓN DEL MUNICIPIO

Luego de la conquista inició la integración de los pueblos que más adelante conformaron el municipio de Ecatepec de Morelos, aunque en un principio dicha integración se debía únicamente a que estaban bajo una misma jurisdicción religiosa puesto que en esta época no se podía hablar de límites geopolíticos propiamente dichos. Los límites existentes eran más bien adaptados por el poblamiento y por la iglesia para su administración.

En el aspecto político, existía cierta problemática, debido a que Ecatepec constituyó una república de indios en donde se agruparon varios pueblos de origen prehispánico "... en las primeras décadas del siglo XVII se convirtió (Ecatepec) en alcaldía mayor, desde donde los españoles lo administraban junto con Zumpango y Xalostoc. Fue, pues, un poblado donde indios y españoles se avecindaron, sobre todo en su cabecera, desde tiempos muy tempranos y conformaron desde entonces un mosaico cultural impresionante."⁹

⁹ Muñoz López, Op Cit. p. 115

Un aspecto relevante de la cita anterior es que la región comenzaba a tomar forma de una unidad político administrativa, reconocida de manera oficial, como “Alcaldía Mayor”, lo que significó que Ecatepec y los pueblos agregados a él conformaron un espacio geopolítico con límites establecidos para la administración española.

De esta manera los Alcaldes Mayores eran los representantes del gobierno central para gobernar sus distritos con amplios poderes incluso con los gobiernos locales como se menciona a continuación.

“Los alcaldes mayores y corregidores ejercían un poder amplio en sus distritos. Aparte de lo jurisdiccional, sus facultades administrativas se extendían a todos los aspectos de la vida: recolectaban el tributo de los indios, vigilaban a los encomenderos, disponían sobre los caminos y transportes, cuidaban de la moral pública y de la religión e intervenían como representantes de las autoridades centrales, en el gobierno local de ciudades y villas de españoles y pueblos de indios”¹⁰

Además de las fuentes escritas, existe en Ecatepec un edificio colonial conocido como casa de los virreyes, que nos reafirma el hecho de que la región se encontraba integrada en una alcaldía mayor.

Lo anterior se fundamenta en una placa que se encuentra en el pasillo que comunica con las escaleras que van al segundo piso del edificio, dicha placa conmemora la terminación de la construcción del edificio, indicando como año de término 1747, en ella se indica el nombre del rey, del oidor de la real audiencia y del alcalde mayor, siendo este último Don Juan A Palacios. El año señalado y la mención del alcalde mayor indican que durante la segunda mitad del siglo XVIII la región continuaba perteneciendo a una alcaldía mayor.

¹⁰ León Portilla M. Coordinador, *Historia de México*, México. Salvat, Tomo 6, p. 1208

Podemos considerar que la integración de los pueblos que conformaron lo que hoy es el municipio de Ecatepec, fue producto de la adaptación al nuevo régimen colonial implantado por los colonizadores. Los pueblos fueron integrados en un distrito jurisdiccional gobernado por una alcaldía. Sin embargo cada pueblo mantuvo algunas de sus características propias, las cuales se manifiestan todavía en algunos de sus ritos religiosos en los cuales se adivina todavía un origen prehispánico, ejemplo de esto es el baile de danzantes en Sta Clara y en Chiconautla recordando el culto a la Tonantzin que ahí se veneraba, o la peregrinación al cerro de Ehécatl que ya se mencionó anteriormente.

Con la independencia de México terminó la época colonial y el país se vio envuelto en un proceso de formación como Estado independiente que conllevaría a la creación de unidades político administrativas que fueran útiles para su administración, estas nuevas unidades se basaron en las coloniales ya existentes. Para el caso del municipio de Ecatepec de Morelos iremos señalando como fue integrado a éstas nuevas unidades administrativas hasta que se consideró como una municipalidad.

Al término de la Independencia, con la promulgación de la Constitución de 1824, quedó establecida la nueva división política del territorio nacional. De esta forma el país quedó dividido para su administración en 19 Estados y 4 territorios, los Estados se dividieron en distritos y estos a su vez en partidos.

Ecatepec, quedó incluido como partido dentro del cuarto distrito correspondiente al Estado de México, según lo indican las leyes de la época.

“Con fecha 6 de Agosto de 1824 el Congreso Constituyente del Estado expidió la Ley Orgánica Provisional para el Arreglo del Gobierno Interior de Estado. Al tiempo de sancionarse la Federación, en el Capítulo VI, Prefectos, Art. 36 se menciona que el territorio de Estado se divide en ocho distritos, al señalar el distrito cuarto del Estado de México se señala que este comprende los partidos de

Chalco, Coatepec, Coyoacán, Cuautitlan, Ecatepec, Mexicalcingo, México, Tacuba, Teotihuacan, Texcoco, Xochimilco y Zumpango”¹¹

Al año siguiente, 8 de Abril de 1825 “El Congreso Constituyente del Estado expidió el decreto número 41 sobre organización de los partidos del Estado, en su Art. 1 extingue el partido de Ecatepec, y en su Art. 3 anexa San Cristóbal Ecatepec a San Juan Teotihuacan”¹²

Por este decreto Ecatepec quedó integrado administrativa y territorialmente al partido de San Juan Teotihuacan.

Posteriormente la constitución de 1836 modificó la división política del país; de ser 19 Estados y 4 territorios, se establecieron 24 Departamentos. Dicha constitución en su “ sección sexta, Art. 1 menciona que La República se dividirá en Departamentos. Los departamentos se dividirán en distritos y estos en partidos”¹³

Sin embargo entre las disposiciones de 1837 de la Junta Departamental (que era la encargada de la administración y gobierno del Departamento de México) no aparece en las divisiones del Departamento, ninguna mención del pueblo de Ecatepec.

Para el año de 1855 el estatuto provisional para el gobierno interior del Estado que expidió el general Plutarco Gonzáles, el partido de Teotihuacan quedó comprendido dentro del distrito de Texcoco, y puesto que Ecatepec pertenecía a ese partido, quedó incluido también al distrito de Texcoco.

¹¹ Romero, Quiroz J. op cit. , Pág., 120

¹² *ibidem* ,Pág. 121

¹³ H. Congreso de la Unión. *Las Constituciones de México 1814-1989*, México, Ediciones Facsimilares del Comité de Asuntos Editoriales, 1989, Constitución de 1836

Años más adelante este estatuto provisional se convirtió en "El decreto No 25 de 31 de Julio de 1861 que dividió al territorio en distritos e incorporó el partido de Teotihuacan, al cual pertenecía Ecatepec, al undécimo distrito, que era Texcoco"¹⁴

Para el año de 1874, Ecatepec estaba integrado al distrito de Tlanepantla, que se denominó de Comonfort, siendo esta la última instancia de la que dependió Ecatepec administrativamente.

En el año de 1877, San Cristóbal Ecatepec es elevado al rango de Villa, adquiriendo el nombre de Villa de Morelos, en el mismo decreto se dispuso que la municipalidad completa llevaría el nombre de Municipalidad de Morelos. A continuación se transcribe dicho decreto.

EL C. GENERAL JUAN N. MIRAFUENTES Gobernador Constitucional del Estado Libre y Soberano de México, á todos sus habitantes, sabed que el Congreso ha aprobado lo siguiente:

Decreto número 49 El Congreso del Estado de México decreta lo siguiente:

Art. 1 Se eleva al rango de Villa, el pueblo de San Cristóbal Ecatepec, perteneciente al distrito de Comonfort.

Art. 2 La expresada población se denominará ¡Villa de Morelos", atendiendo a que en dicho lugar fue decapitado el Benemérito de la patria José María Morelos.

Art. 3 La municipalidad de Ecatepec llevará también el nombre de "Municipalidad de Morelos"

Lo tendrá entendido el Gobernador del Estado, haciéndolo imprimir, publicar, circular y ejecutar.

Dado en Toluca, a 11 de octubre de mil ochocientos setenta y siete. Manuel Ticó, diputado presidente.- Tomás Madariaga, diputado secretario.- Luis Pliego Pérez, diputado secretario.

Por tanto mando, se observe, imprima, publique y circule á quienes toque cuidar su ejecución.

Toluca, Octubre 13 de 1877.- Juan N. Mirafuentes.- José Subieta, Secretario General.¹⁵

¹⁴ Romero ,Quiroz, Op cit.. p. 122

¹⁵ *Ibidem* p. 123

La fecha de 13 de Octubre de 1877 es tomada por la población y las autoridades municipales como la fecha de fundación del Municipio; sin embargo, en el documento se puede leer que en el artículo 3 se menciona la “Municipalidad de Ecatepec” lo que significa que Ecatepec podría haber existido como Municipio desde antes de esta fecha.

Lo cierto es que se desconoce la fecha exacta en que el municipio de Ecatepec funcionó como tal, las referencias que existen al respecto son las siguientes:

La constitución de Cádiz de 1812 disponía en su Art. 309 la existencia de Ayuntamientos para el gobierno interior de los pueblos, que debían integrarse de alcaldes, regidores, un procurador y un síndico. Con base e esto pudo haber sido posible que el pueblo de Ecatepec, gobernado por un alcalde mayor, se haya instituido como municipalidad desde 1812.

Por otro lado nos dice Javier Quiroz, que “ No existe decreto expreso en los archivos de la cámara de diputados (del Estado de México) que se refiera a la erección del Municipio, pero en el decreto número 11 de 7 de Enero de 1847 expedido por la legislatura extraordinaria, reunida a consecuencia del restablecimiento de la Federación, se pueden leer los siguientes datos importantes.

Art., 1 Se restablecen los Ayuntamientos en todos los pueblos que lo tenían en el año de 1834 y constan en la memoria presentada en ese mismo año a la H. Legislatura por el gobierno del Estado, siempre que tengan la población que previene el artículo 159 de la Constitución, sean cabeceras del partido o la hayan obtenido de la Legislatura por decreto espacial... ”¹⁶

¹⁶*Ibidem p.124*

La memoria a la que se hace alusión en la cita, fue presentada a la Legislatura por el entonces gobernador del Estado, Félix María Aburto en el año de 1834.

En dicha memoria “En el capítulo alusivo marcado con el número 1 intitulado: Estado que manifiesta las prefecturas o distritos del Estado, sus partidos y poblaciones en donde hay Ayuntamientos y en los que no las hay, aparece como cabecera de partido Teotihuacan y como pueblo donde hay Ayuntamiento San Cristoval (sic) Ecatepec”¹⁷

Por lo anterior, es posible que para el año de 1834 Ecatepec de Morelos, era un municipio y éste haya sido ratificado de manera oficial con el decreto de 1847. Pero como ya se mencionó, no es posible señalar una fecha exacta que indique la erección de Ecatepec como municipio.

Lo cierto es que las autoridades y la población de Ecatepec celebran el día 13 de octubre, como la fecha en que Ecatepec y los pueblos de la región se convirtieron en municipio. Esto obedece a que, como se señaló anteriormente, el pueblo de Ecatepec fue elevado al rango de villa en octubre de 1877.

En cuanto al día exacto en que Ecatepec fue designado como villa, hay ciertas discrepancias. Por ejemplo en el decreto, citado con anterioridad, se menciona que la Legislatura del Estado tomó la decisión el día 11 de Octubre, pero el documento tiene fecha de publicación de día 13 de Octubre, con lo que fue este día cuando entró en vigor.

El hecho es que mientras se desconozca la fecha en que Ecatepec se constituyó como municipio, ésta seguirá celebrándose el día 13 de octubre, independientemente de las discrepancias que puedan haber en cuanto al día.

¹⁷ *Ibidem* p. 125

Por todo lo anterior consideraremos también la fecha de erección del municipio la señalada anteriormente.

Es importante mencionar que el 1 de Diciembre de 1980 El gobernador del Estado de México, Jorge Jiménez Cantú, emitió un decreto mediante el cual la Villa de Ecatepec obtiene el rango de Ciudad Ecatepec y al municipio se le ratifica como Ecatepec de Morelos,¹⁸ por lo que a partir de este momento la administración de los ingresos municipales producto de los impuestos se llevó a cabo por el propio municipio y ya no por la cabecera de Distrito que era Tlalnepantla.

Hasta aquí hemos realizado una rápida revisión de Ecatepec hasta su formación en el municipio que hoy conocemos, al menos en su espacio geográfico, por lo que ahora considero necesario tener una visión del Ecatepec actual, tema que abordamos a continuación

¹⁸ Cuadernillo monográfico *Conoce tu Municipio Ecatepec de Morelos*. México H Ayuntamiento de Ecatepec de Morelos p 7

CAPITULO II

ECATEPEC DE MORELOS, EL MUNICIPIO HOY

El municipio de Ecatepec de Morelos presenta una especial complejidad en sus aspectos políticos, económicos y sociales, que puede ser entendida a través de tres elementos fundamentales: su sociedad, que es un mosaico de costumbres e idiosincrasias por los diversos orígenes de su población. Su historia, que se remonta a los pueblos prehispánicos asentados en la región y a su integración con el devenir de los años para dar vida a la sociedad ecatepense actual. La situación geográfica de su territorio, fue un factor que contribuyó a la importancia de la región por dos aspectos principales, su colindancia con la capital del país y su condición como lugar de paso para el tráfico de productos y personas.

Por lo que se refiere a la colindancia con la capital del país, es necesario destacar que el crecimiento de la mancha urbana fusionó, propiamente dicho, al municipio con el Distrito Federal, generando una red de interdependencia en sus estructuras, lo que le otorga al municipio el carácter de conurbado.

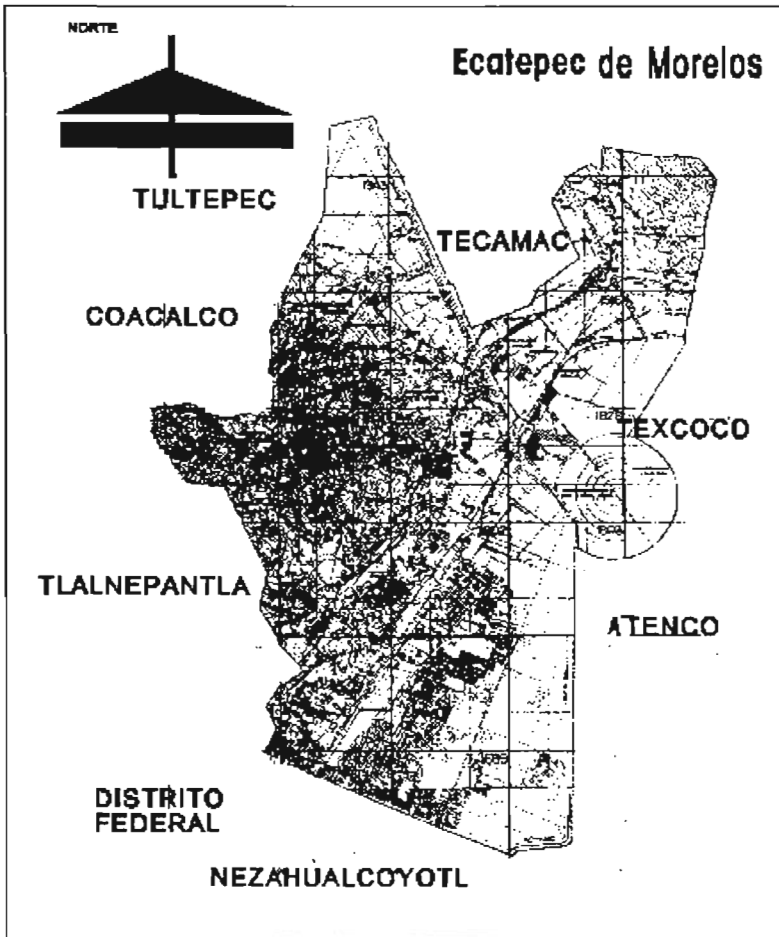
Como parte integrante de la zona metropolitana se ha generado en el municipio la proliferación de asentamientos irregulares en zonas que no son propias para la urbanización, tales como los ubicados en la Sierra de Guadalupe, y Ciudad Cuauhtemoc. Esto ha provocado la falta de equipamiento urbano en esos lugares, por esta misma situación el acceso de transporte a estos asentamientos es mínimo, la falta de seguridad pública esta acompañada de problemas de tipo social como la delincuencia y la drogadicción.

Geográficamente el municipio de Ecatepec de Morelos, con una extensión territorial de 186 813 km² se localiza en la porción central de la Republica

Mexicana, entre los 19°29'02'' a 19°39'30'' de latitud norte y los 98°58'30'' a 99°07'06'' de longitud oeste y está situado a 2250mts. sobre el nivel del mar.¹⁹

Al norte limita con los municipios de Jaltenco y Tecamac. Al sur con el municipio de Nezahualcoyotl y la Delegación Gustavo A Madero del Distrito Federal. Al este con los municipios de Acolman, Atenco y Texcoco y al oeste con los municipios de Coacalco, Tlalnepantla y Tultepec (mapa 4)

MAPA 4 MUNICIPIO DE ECATEPEC DE MORELOS LIMITES GEOGRAFICOS



Fuente: Plan de desarrollo urbano 2000-2003 H Ayuntamiento de Ecatepec de Morelos, Anexos

¹⁹ García Escamilla E, *Ecatepec tierra de vientos*. H. Ayuntamiento de Ecatepec de Morelos, 1999, Pág. 137

Dentro del municipio se ubica en la parte occidental una importante cadena montañosa que se conoce en conjunto como Sierra de Guadalupe, a la cual pertenecen los cerros, Gordo, de la Cruz, de las Canteras, Picacho Grande, Cabeza Blanca y los picos, los Díaz, Tres Padres, Moctezuma y Yuncuico.²⁰

a) POBLACIÓN

En la actualidad el municipio de Ecatepec es considerado el de mayor número de habitantes del país. De acuerdo con los datos del último censo de población (año 2000), del Instituto Nacional de Estadística Geografía e Informática (INEGI), Ecatepec de Morelos cuenta con el mayor número de habitantes en el Estado de México con un total de 1 622 697 personas.²¹ Sin embargo, las estimaciones locales hechas por parte de las autoridades municipales, señalan que existen en el municipio cerca de 3000000 de habitantes como se puede observar en el cuadro siguiente:

CUADRO 1
POBLACIÓN RURAL Y URBANA DE ECATEPEC DE MORELOS

Población Urbana	2,921,498 Habitantes	98%
Población Rural	59,622 Habitantes	2%

Fuente: Cuaderno de Información Estadística. H Ayuntamiento de Ecatepec de Morelos, 1997

La suma de la población Urbana y Rural da un total de 2 981 120 habitantes en el municipio de acuerdo con las autoridades. Desafortunadamente el cuaderno de información estadística no especifica como se obtuvo esta información, sin embargo, esto no modifica el hecho de que Ecatepec de Morelos es el municipio más poblado del Estado y del País, tomándose como cifra oficial la del INEGI.

²⁰ Ibidem pág 155

²¹ XII Censo de población y vivienda, <http://www.inegi.com.mx>

La dinámica de crecimiento de la población en el municipio de Ecatepec puede observarse en el siguiente cuadro.

CUADRO 2
TOTAL DE POBLACIÓN POR DÉCADA ECATEPEC DE MORELOS

AÑO	POBLACIÓN
1970	261 480
1980	784 507
1990	1 218 135
1995	1 457 524
2000	1 622 697

Fuente: Indicadores para la planeación regional, CEM²²

Como se puede observar para el año de 1980 la población creció en un 200% con respecto a 1970, para el año de 1990, el crecimiento fue de 55% con respecto a 1980 y para el año 2000, el crecimiento fue de un 33% con respecto a 1990, analizando estos datos se tiene que para el año de 1980 se registra un aumento en la población que alcanza su máximo porcentaje en esta década²³, y a partir de este año inicia una disminución en los porcentajes de crecimiento, indicando que la población sigue aumentando pero cada vez en menor cantidad.

Probablemente esa disminución en el crecimiento poblacional se debe por un lado a una natalidad más controlada, y por otro a los problemas que implican ser parte de una metrópoli, como la inseguridad social, la falta de espacios para recreación y vivienda y los servicios urbanos insuficientes. Sin embargo en el municipio se continúan creando espacios para la vivienda, mediante el fraccionamiento de ejidos para uso habitacional, lo cual se refleja en el surgimiento de grandes complejos de unidades habitacionales de interés social, como los Héroes y la Guadalupeana en el norte del municipio.

²² El último dato del año 2000 no aparecía en el cuadro original, fue anexado para terminar el análisis por década, cuadro tomado de estadístico de Ecatepec de Morelos en <http://www.ricardomerino.com/ecatepec>

²³ Para ver el análisis de las décadas anteriores remitirse al cuadro número 8

En la actualidad el municipio de Ecatepec de Morelos cuenta con una ciudad (San Cristóbal Ecatepec), 6 pueblos, 6 ejidos, 2 rancherías, 208 colonias, 12 barrios, y 102 fraccionamientos²⁴

b) LA ECONOMÍA

Desde los años cuarenta la industria ha sido la principal fuente de la economía del municipio. Para la década de los noventa “la industria en Ecatepec representaba un poco más del 13% de las industrias del Estado de México y el valor de sus productos elaborados era de casi el 12% del total generado por la entidad. Hacia 1993, según las cifras del último censo industrial, Ecatepec contaba con 3 026 industrias, el 7% de las existentes en la zona metropolitana (Distrito Federal y los municipios de Tlalnepantla, Nezahualcoyotl, Naucalpan y Chalco) y el 6% del personal ocupado.

El 88.56% de la industria del municipio estaba integrada por micro y pequeñas factorías, la mediana industria representaba el 6.15% del total y la gran industria constituía el 4.33% del total y el restante 1% se clasificaba como otros.”²⁵

Para complementar la información anterior, presentamos un cuadro comparativo de establecimientos industriales y personal ocupado existentes en 1993, en tres de los municipios conurbados al Distrito Federal más importantes del Estado de México.

CUADRO 3

MUNICIPIO	ESTABLECIMIENTOS	PERSONAL OCUPADO
Ecatepec	3026	49797
Naucalpan	1913	73103
Tlalnepantla	1907	79421

Fuente: Plan de Desarrollo Municipal 1997-2000 H. Ayuntamiento de Ecatepec de Morelos

²⁴ *Plan de desarrollo municipal 2000-2003* H Ayuntamiento de Ecatepec de Morelos pág 157-158

²⁵ *Ibidem* pág 3

Los datos anteriores nos indican que para 1993 Ecatepec es el municipio con el mayor número de establecimientos industriales pero con el menor número de personal ocupado, esto debido a que la mayoría de los establecimientos en Ecatepec son micro y pequeñas empresas, que contratan a un reducido número de personas y las grandes empresas que contratan mayor número de personal son apenas el 4% del total como ya se mencionó anteriormente.

La situación anterior ha generado que la pequeña industria active la dinámica del mercado interno municipal con la finalidad de colocar sus productos, lo que ha provocado la proliferación del comercio en pequeño y consecuentemente de los servicios, a este respecto “Los establecimientos comerciales sumaban más de 20000 en 1993, con un personal ocupado de 42 692 personas, muy cercano al de la industria con 49 797 personas ocupadas”²⁶

Por los datos anteriores podemos advertir un crecimiento mayor en la actividad comercial con respecto a la industrial, que se ha ido rezagando, sin embargo, la industria sigue siendo el motor de la economía municipal porque supera la inversión de capital que el comercio y continúa generando un mayor número de empleos.

c) VIAS DE COMUNICACIÓN

Las vías de comunicación con que cuenta el municipio de Ecatepec han sido un factor importante para su desarrollo, La autopista México- Pachuca y la antigua carretera México-Laredo, que atraviesan el municipio y que dan salida al transporte hacia el golfo y el sureste de la República, han hecho de Ecatepec un lugar en donde se facilita el traslado de mercancías, propiciando el asentamiento de industrias, con el consecuente desarrollo que esto implica.

²⁶ Ibidem pág 3

El acceso principal a la ciudad por el lado norte esta ubicado en la parte sur del municipio, a través de dos vías, la Av. Insurgentes y la Av. Centenario, además de estas vías el municipio cuenta con las siguientes:

“Para la interconexión con otros puntos geográficos se dispone, en efecto, de una estructura vial que se reduce prácticamente a la carretera federal de cuota numero 85, que corre de México a Pachuca; la carretera federal libre número 136 México-Pachuca- Pirámides; la carretera Lechería-Coacalco-Ecatepec que entronca con la número 85 y las avenidas, Central, Adolfo López Mateos, José López Portillo y Vía Morelos”²⁷ (ver mapa 5)

Un aspecto que cabe destacar de la utilidad de estas vialidades es la gran cantidad de personas que atraviesan el municipio para ir a trabajar diariamente al DF, debido a esta situación las vías de acceso se han ido mejorando, ejemplo de esto es la ampliación de la entrada a la autopista México-Pachuca por la Av. Indios verdes y la construcción de la prolongación del anillo periférico que atraviesa todo el límite sur del municipio. Sin embargo, con el crecimiento de la mancha urbana las vialidades existentes aún son insuficientes.

Un elemento más para la solución al transporte de la gran cantidad de personas que se trasladan al Distrito Federal fue la puesta en funcionamiento de la línea B del Sistema de Transporte Colectivo (Metro) en Diciembre del año 2000, que corre de estación Buenavista en el DF hasta la estación Ciudad Azteca en el municipio de Ecatepec, aliviando así en parte, el caos vial que se generaba en los accesos al municipio.

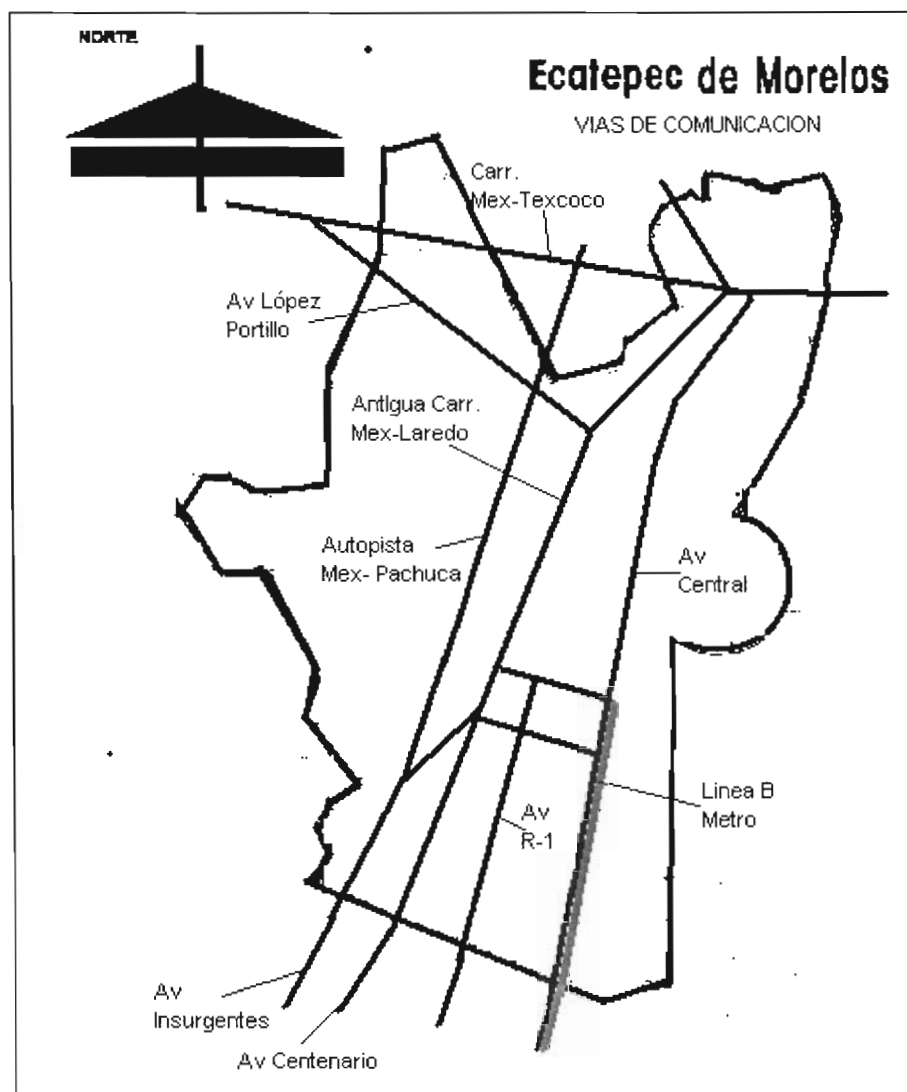
Como ha podido observarse, el municipio de Ecatepec constituye uno de los municipios más importantes del Estado de México, tanto por el tamaño de su población como por la índole de sus actividades económicas. Pero constituye a la vez uno de los municipios conurbados a la Zona Metropolitana de la Ciudad de

²⁷García Escamilla Op, cit. pág. 184 y 185

México más importante tanto por su ubicación geográfica, cercana a la capital del país, como por la interdependencia económica de ésta, reflejada en el significativo número de personas que se traslada del municipio a la capital para trabajar, como por la actividad industrial y de servicios que proveen a la población metropolitana.

En las siguientes páginas nos ocuparemos de explicar la transformación de las estructuras productivas que dieron origen a esta realidad metropolitana de Ecatepec de Morelos.

MAPA 5 VIALIDADES



Fuente: Plan de desarrollo urbano 2000-2003 H Ayuntamiento de Ecatepec de Morelos, Anexos Mapa modificado para integrar las vías de comunicación

CAPITULO III

LA TRANSFORMACIÓN DEL MUNICIPIO

a) LA CIUDAD DE MÉXICO

Antes de entrar al análisis concreto del desarrollo del municipio de Ecatepec de Morelos, es necesario tener una visión del crecimiento de la ciudad de México y la interacción que tuvo con las poblaciones colindantes, en las cuales influyó para su desarrollo e integración a lo que se conoce como el área metropolitana.

Haciendo hincapié en este último concepto, Gustavo Garza menciona que "La base física de una ciudad es el tejido urbano formado por todo tipo de construcciones, infraestructura y equipamiento que se extiende, desde su centro en todas direcciones en forma " más o menos" continua, lo cual se conoce como área urbana" "Cuando el área urbana de la ciudad se extiende desde el municipio donde se funda hacia uno o varios municipios limítrofes se considera que adquiere un carácter metropolitano"²⁸

Tenemos entonces que esa extensión del área urbana que tuvo la ciudad de México, hizo que los municipios del Estado de México colindantes con la ciudad se fusionaran para dar paso al área metropolitana.

Pero, ¿como se puede explicar ese crecimiento que hizo que la Ciudad de México se expandiera?, el motor principal de este crecimiento fue el impulso y la transformación de las estructuras productivas a partir de los años cuarenta, anterior a esta fecha y de acuerdo con Whetten "El perfil de México en 1940 era esencialmente rural, pues uno de cada cinco de sus 19.6 millones de habitantes vivía en un sistema urbano de 55 ciudades, cuyo polo principal era la ciudad de

²⁸ Garza, Gustavo *Ámbitos de expansión territorial* en La ciudad de México en el fin del segundo milenio, Gobierno del DF, Colegio de México, México, 2000. pag.237 y 238

México con 1.6 millones. Así el país continúa siendo fundamentalmente una civilización rural con una gran mayoría de sus habitantes viviendo en pequeñas comunidades y ganándose el sustento de la agricultura”²⁹

Así Gustavo Garza señala “El acelerado crecimiento económico entre 1940 y 1980 dinamizó el desarrollo urbano, transformando la organización de las actividades económicas y la población en el territorio nacional. Es necesario agregar que de 1940 a 1950 el aumento de la población urbana de 3.3 millones de habitantes, representó el 53.5% de los 6.1 millones en que creció la total, y por primera vez en la historia del país la dinámica demográfica es mayoritariamente urbana. Adicionalmente, el surgimiento de 29 nuevas ciudades en la década eleva el sistema urbano nacional a 84 localidades urbanas en 1950”³⁰

Las citas anteriores nos permiten tener una visión del desarrollo nacional antes y después de 1940, que se explica por el impulso económico como mencionábamos en un principio, ya que con el inicio del desarrollo industrial la concentración de población en los centros manufactureros fue incrementando el crecimiento urbano y el surgimiento de nuevas poblaciones.

El caso de la ciudad de México como polo principal derivó en ser el primer centro en expandir su crecimiento urbano y su desarrollo económico. Un aspecto relevante de estas transformaciones fue la centralización en la ciudad de México del poder político, del ferrocarril, y de la electricidad, lo que implicó que también la industria se centralizara en la capital durante el gobierno cardenista con lo que posteriormente iniciaría la expansión territorial y urbana de la ciudad de México hasta conformar la conocida Zona Metropolitana

Con respecto a esta metropolización Ma Eugenia Negrete señala que “Hacia 1950 dio comienzo un proceso, que por sus implicaciones, ha sido de gran

²⁹ Cita en Garza, Gustavo *La urbanización de México en el siglo XX*, COLMEX, 2003, p 34

³⁰ *Ibidem* p. 43

trascendencia para el desarrollo de la metrópoli; la mancha urbana de la ciudad sobrepasa los límites del Distrito Federal y penetra en el municipio de Tlalnepantla en el Estado de México, entidad donde seguirá extendiéndose para abarcar en 1960 tres municipios más (Chimalhuacán, Ecatepec y Naucalpan.) Esto se debió básicamente a dos fenómenos: el asentamiento de importantes empresas industriales en los municipios de Naucalpan, Ecatepec y Tlalnepantla, colindantes con el Distrito Federal y por consecuencia, el crecimiento de la población en zonas habitacionales populares, y por otra parte colonias residenciales bien urbanizadas para gente adinerada”³¹

La cita anterior hace referencia a municipios específicos que se integraron al área metropolitana y que para entonces resultaron ser ya conurbados, es necesario destacar el caso de Ecatepec que es el caso que nos ocupa.

Como ya se mencionó antes, es hasta los años sesenta cuando el municipio se considera parte de la metrópoli y también señala como factores causales de ese crecimiento, la industrialización de los municipios y el crecimiento de la población, el primer aspecto es el que consideramos determinante para la urbanización y crecimiento de Ecatepec, el segundo aspecto será consecuencia del primero, ambos aspectos los analizaremos en otro apartado.

Resulta significativo mencionar que el crecimiento urbano de la ciudad tuvo que ser paralelo al de los núcleos urbanos cercanos a ella, de esta manera la dependencia económica que la ciudad ejercía como principal mercado de consumo, incluso del país, provocó la transformación de las estructuras productivas de municipios colindantes como Ecatepec, que para los años sesenta se encontraba en pleno auge de su producción industrial.

Al respecto, Carlos Brambila menciona “La urbanización de México puede entenderse más claramente si se mantiene la idea de que es un proceso de

³¹ Negrete, Ma. Eugenia, *Dinámica demográfica* en *ibidem*. Pág.251

continua transformación, en el cual el crecimiento del centro es paralelo al crecimiento demográfico de sus soportes logísticos; es decir, la expansión del sistema urbano requiere del crecimiento de las aglomeraciones que desempeñan funciones importantes para el centro de tal forma que, por ejemplo, la ciudad central no puede crecer si no crecen sus áreas de abasto.”³²

En este sentido, si bien Ecatepec pasó a formar parte de la zona metropolitana de la ciudad de México hacia la década de 1960, esto fue posible gracias al establecimiento previo de las condiciones para su industrialización, mismas que inician, en la década de 1930, y posteriormente en el contexto de la política nacional de sustitución de importaciones fomentada por el gobierno federal y estatal, y que se irán consolidando en las décadas posteriores, como podremos observar en los siguientes apartados

b) POLÍTICA ECONÓMICA NACIONAL

La crisis de 1929 en los Estados Unidos provocó el derrumbe del comercio internacional, la escasa demanda de materias primas por la industria norteamericana ocasionó que la crisis se expandiera a los países latinoamericanos, provocando cambios en las economías de aquellos, que dependían de las exportaciones de materias primas hacia los Estados Unidos.

El problema que se planteó entonces a varias economías latinoamericanas fue ¿Cómo poder continuar con el crecimiento económico?. La respuesta a este problema, en el caso de México, consistió en la transformación de las materias primas que se exportaban, en productos manufacturados para colocarlos en el mercado interno.

La nacionalización del petróleo (1938), de los ferrocarriles (1937) y la creación de la Comisión Federal de Electricidad (1937), sentaron las bases para la puesta en

³² Brambila Paz, Carlos, *Expansión Urbana en México*, El Colegio de México, México 1992, p.177

marcha del nuevo modelo económico de crecimiento, basado en la industrialización. Sin embargo, lo que realmente impulsó la producción manufacturera nacional fue la Segunda Guerra Mundial.

Como consecuencia de la guerra se limitaron las importaciones de manufacturas, creándose una oportunidad para los empresarios nacionales que con el apoyo del gobierno participaron en el proyecto denominado “Sustitución de importaciones”, el cual consistía en producir internamente los productos manufacturados que antes se importaban.

Sin embargo, al finalizar la guerra, con la reactivación industrial de los países desarrollados, nuevamente ingresaron al mercado mexicano productos extranjeros. Ante tal situación el gobierno mexicano puso en práctica una serie de medidas proteccionistas entre las que destacan, el aumento de aranceles a la importación de manufacturas que ya se producían internamente, créditos a través de la Nacional Financiera (NAFINSA) y exenciones fiscales, medidas, todas ellas, para proteger la producción nacional.³³

Durante el sexenio de Miguel Alemán (1946 – 1952) se afianzó el proyecto de sustitución de importaciones debido a tres factores: proteccionismo a las empresas por parte del Estado, crecimiento del mercado interno, y entrada de empresas extranjeras. Sin embargo el proteccionismo del Estado a la industria nacional dejó lugar a serias contradicciones que en 1947 se encargó de señalar el Secretario de Economía Don Antonio Ruiz Galindo:

Es bien conocido el estancamiento en el cual se encuentran algunas de nuestras pocas industrias, tanto en lo que se refiere a maquinaria, como en lo que respecta a sistemas de producción y venta.

Un examen sereno de la realidad nos afirma el convencimiento de que nuestros industriales no aprovecharon íntegramente la oportunidad para impulsar sus industrias

³³ Gollás Manuel, *La Economía en Historia de México*, Salvat, Vol 12 pág 2680, Coordinador Miguel León Portilla, 1978

y afianzar los mercados del exterior abiertos con motivo de la guerra a los artículos de manufactura mexicana. En vez de prestigiar las marcas mexicanas, los procedimientos empleados por algunos industriales, atentos solo al logro de elevadas ganancias, se tradujeron en descrédito para los artículos fabricados en México.

Ciertamente el Estado debe una eficaz protección a su industria y su comercio; pero esta protección no puede en todo caso pasar de ciertos límites.

La mejor voluntad de un gobierno resulta siempre insuficiente mientras uno u otro sector rehuya el cumplimiento de sus compromisos con la nación.

El desarrollo económico y social de México requiere industrias fincadas sobre nuevas bases de progreso técnico y comprensión social.

El señor presidente de la república ha proclamado la urgente necesidad de industrializar a México; pero ha subrayado también que en esta tarea es necesaria la cooperación de todos los mexicanos.³⁴

El discurso del Secretario de Economía obedeció a que los resultados proyectados desde fines de los años treinta con el modelo económico propuesto no habían resultado como se esperaba pues ni el mercado interno ni externo se pudieron consolidar durante el período de la Segunda Guerra Mundial en donde se presentó la oportunidad de hacerlo al no existir competencia de los países industrializados que se encontraban en guerra, de aquí las medidas tomadas por el gobierno.

Conforme al objetivo de afianzar el proyecto de sustitución de importaciones, en 1947 el gobierno emprendió una "Campaña de recuperación Económica" consistente en:

1. - Inducir al pueblo al consumo de artículos de manufactura nacional, no por un sentimiento de patriotería, sino por una firme confianza en la calidad de los productos hechos en México. Es decir afirmar la propia fe del mexicano en su propia obra.
2. - Preparar al país para un mayor desarrollo industrial, ya que no será posible crear la industrialización en México si falta, en nuestro propio país, mercado para las industrias que surjan.

³⁴ AGN Presidentes(MAV). ramo industria, archivo declaraciones presidenciales 523/1, escrito a maquina del discurso dado por el Secretario de Economía, el documento no especifica cuando ni donde, solo el año

3. - Incorporar a la producción y al consumo a quince millones de mexicanos que gravitan sobre una población productora y consumidora de siete millones de ciudadanos.
4. - Nulificar las campañas realizadas en descrédito de nuestra moneda y que atribuyen al peso mexicano un poder adquisitivo exageradamente reducido. En este aspecto, que será constantemente desarrollado, se exhortará al público para que no concorra a espectáculos caros y a no consumir artículos superfluos.
5. - Crear en las clases trabajadoras el hábito del ahorro, destacando todas sus conveniencias³⁵

Bajo estas condiciones de la economía nacional varios estados de la república, como el Estado de México, se vieron en la necesidad de transformar sus estructuras productivas de acuerdo al modelo de crecimiento impulsado por el Gobierno Federal.

Un aspecto importante de este proceso de industrialización en el país, fue que la mayor parte de las empresas manufactureras se concentraron principalmente en la ciudad de México y en los municipios colindantes a ella, debido a que la ciudad era uno de los más importantes mercados, y la cercanía con ésta beneficiaba a las industrias.

De esta manera la política económica nacional, propugnaba por el desarrollo industrial como modelo económico que permitiera mejores condiciones de vida para el pueblo mexicano, situación que no se dio del todo, ya que al terminar la segunda guerra mundial la competencia de los países desarrollados dificultó que el proceso de industrialización concluyera como estaba proyectado, para el beneficio de todos.

c) POLÍTICA ECONÓMICA ESTATAL

Siguiendo la política económica establecida por el Gobierno Federal, el Estado de México llevó a cabo la aplicación de reformas fiscales y la creación de leyes que

³⁵ AGN Presidentes(MAV), ramo industria, archivo exhortación presidencial 708. I/5

contribuyeran al fomento del desarrollo industrial en la entidad, pero aunque estas políticas económicas iniciaron desde los años treinta, no tendrían una efectividad real, sino hasta mediados de los cuarenta como se verá a continuación

El proceso de industrialización en el Estado de México tiene sus antecedentes en el año de 1931, durante el cual el Gobernador Filiberto Gómez (1929-1933) decretó diversos apoyos a las nuevas industrias que se establecieran en la entidad. Así por ejemplo, "El 25 de Marzo de 1931 se publicó el Decreto no. 66 de la XXII Legislatura local, cuyos artículos fundamentales son:

Art. 1°. Gozarán de consideración en la tributación fiscal, las nuevas industrias que se establezcan en el Estado de México, así como el fomento y desarrollo de las que actualmente existen en el mismo.

Art. 2°. De igual manera disfrutaran de los beneficios a que se refiere la presente Ley, todas las industrias cuyo establecimiento signifique un ensanche en las fuentes de riqueza del Estado, para su bienestar económico.

Art. 3°. Las nuevas industrias que se establezcan en el Estado, pagaran un 33.33 por ciento de los impuestos que correspondan conforme a la ley.

Art. 4°. Las nuevas instalaciones industriales, de igual manera que las industrias ya existentes, que ensanchen sus actividades o amplíen sus instalaciones, conforme a esta Ley, pagarán un 50 por ciento de los impuestos que fija la Ley de ingresos.

Art. 5°. Las negociaciones industriales comprendidas en el artículo 3°, de esta Ley, disfrutaran de la gracia de rebajas en el impuesto, por un término de diez a veinte años y las consideradas en el artículo 4°, la duración de igual gracia será de cinco a diez años."³⁶

Ese mismo día el Gobernador presentó a la legislatura la exposición de motivos para la deliberación y aprobación de la Ley sobre Protección a la Industria en el

³⁶ Gaceta No 24. tomo XXI del Gobierno Constitucional del Estado de México, 25 de Marzo de 1931. en Labra, Wenceslao, Gral. *Las inversiones industriales en el Estado de México, y los antecedentes de la acción oficial para el Estimulo de su radicación en la entidad.* 1964. p. 4

Estado de México. “Esta ley tenía por objeto atraer industrias que aportaran nuevos capitales y por lo tanto nuevas fuentes de producción, de riqueza y de trabajo. A dichas industrias se les concedían diversas prerrogativas por un número determinado de años, de acuerdo con el capital invertido y el número de trabajadores que empleaban, las cuales además, inyectaban capital por medio de la compra de materias primas que hacían dentro del mismo Estado y los salarios que pagaban a sus trabajadores”³⁷

Por lo anterior es evidente que la política estatal se dirigía a fomentar la industrialización del Estado como medio para impulsar el desarrollo económico del mismo, Sin embargo este proyecto no tendría la respuesta esperada durante esta década, probablemente por que la política económica nacional aún no se consolidaba en la industria y todavía era predominantemente rural y durante los primeros años de la década se dejaba sentir aún la sombra de los conflictos sociales pasados.

En la misma línea de política económica, el gobernador Wenceslao Labra (1937-1941) mantuvo y amplió los apoyos y beneficios fiscales a los industriales, como lo muestra el siguiente programa orgánico propuesto por el gobernador a los industriales durante el primer año de su gobierno .

“1. La vigencia de las franquicias establecidas en los artículos del 3°. al 5°. de la Ley de Protección a la Industria del Estado de México desde el segundo bimestre en que hubieren sido terminadas las instalaciones industriales y se hubiere comprobado que las plantas estuviesen en producción.

2. La ampliación de los plazos correspondientes a las franquicias fiscales establecidas por aquella misma Ley, por diez años a las personas o empresas que invirtieran un capital hasta de \$ 5 000.00.

-

³⁷ Bejar, Navarro Raúl y Alvares Casanova Francisco *Historia de la industrialización del Estado de México*, Biblioteca enciclopédica del Estado de México, México 1970, Gobierno del Estado, p 174

3. La ampliación de los plazos correspondientes a las franquicias fiscales de la Ley sustantiva, en sujetos de inversión hasta por \$100 000.00 y que ocupen 50 trabajadores por lo menos.

4. La ampliación hasta por 15 años de los beneficios fiscales de la Ley a las personas o empresas que invirtieren de \$100 000.00 a \$1 000 000.00 y que emplearen más de 100 trabajadores.

5. Y finalmente, la ampliación también de los beneficios fiscales de la Ley hasta por 20 años, a quienes invirtieren más de \$1 000 000.00 y ocuparen más de 200 trabajadores.”³⁸

Como podemos observar, tras la crisis de 1929 el gobierno del Estado hizo un esfuerzo por apoyar a las industrias que se establecieran en su territorio. Sin embargo, según los estudios hechos hasta ahora, éste no fue suficiente para lograr el desarrollo industrial del mismo ya que “... de 1910 y hasta principios de 1940, y desde el punto de vista de la política oficial, puede advertirse una marcada preferencia por la dotación de tierras, colonización de nuevas regiones, zonas de riego, crédito, y demás asuntos relacionados con la reforma agraria.”³⁹

Pero no se puede negar que estas reformas a las leyes fiscales marcaron un punto de partida para el despegue de la industrialización que transformó al Estado, y sobre todo a los municipios conurbados, entre ellos Ecatepec de Morelos.

De acuerdo con Hernández Rodríguez “Una de las acciones más importantes del Gobierno de Ávila Camacho fue la de expedir en 1941 la Ley de Industria Nuevas y Necesarias que exentaba de impuestos en montos y por periodos variables (incluso acumulables), a las industrias que por primera vez se establecieran o que ampliaran sus instalaciones y producción mediante nuevas construcciones.”⁴⁰

³⁸ Labra, Wenceslao. *Gral. Op. Cit.* p. 7-8

³⁹ Bejar, N *op.cit* pag 172

⁴⁰ Hernández Rodríguez, R *Estudio Preliminar en Fábela, Isidro, Mi gobierno en el Estado de México*, Instituto Mexiquense de cultura, México 1944, Primer informe de Gobierno 1942, rubro Hacienda pág. XXI

Con esta acción y el respaldo del gobierno federal, los datos que ofrecen los informes del gobierno del Estado de México a partir de 1942 muestran un crecimiento sostenido de la industria en el Estado, como se mostrará más adelante.

Es necesario mencionar que a partir de 1942 la política estatal tiene un giro en su administración, debido a que a partir de este momento termina un período conocido como Gomizta llamado así por los gobiernos de Filiberto y Abundio Gómez y otros gobernadores pertenecientes a este grupo político allegados al grupo Obregonista. Con Isidro Fabela que es designado como gobernador interino por la cámara de diputados del estado, se introduce en la esfera del poder estatal el grupo Atlacomulco que prevalece hasta la actualidad.⁴¹

Durante el período de gobierno de Isidro Fabela (1942 a 1945) se crearon más reformas fiscales en beneficio de las nuevas industrias. Así “durante el segundo año de su mandato se expidieron dos decretos (los números 66 y 44 respectivamente) que fomentaban el establecimiento de nuevas industrias y que exentaba de impuestos a las nuevas construcciones”⁴². Además en el último año de su gobierno la Legislatura Local aprobó la Ley de Protección a las Nuevas Industrias, que “... tenía por objeto atraer nuevos capitales y por lo tanto nuevas fuentes de producción, de riqueza y de trabajo, a las que se les conceden diversas prerrogativas por un número determinado de años, de acuerdo con el capital invertido y número de trabajadores que empleen, y las cuales inyectan indirectamente economía por las diferentes compras de materias primas que hacen dentro del Estado y los pagos semanarios de salarios a sus trabajadores”⁴³

Si consideramos que “en 1942 (la inversión total de la industria en el estado) era de 78 millones de pesos, que en 1945 ya alcanzaba la cifra de 300 millones, y que

⁴¹ Para una información más completa sobre la Sucesión del poder en el Gobierno del Estado se recomienda a Ayala Arreola A., *La Sucesión de la Gobernatura del Estado de México en el vaivén de la pluralidad y el unipartidismo, 1917-1993*, Toluca, El Colegio Mexquense, 1995

⁴² Ibidem. P. XXI

⁴³ ibidem p 57-58

el número de empresas en ese último año era de 1 515, muchas de las cuales eran nuevas”,⁴⁴ podemos determinar que la política económica e industrial implementada por Isidro Fabela tuvo éxito y dió paso al desarrollo industrial del Estado, que continuaría con su sucesor.

Alfredo del Mazo Vélez (1946 a 1951), señaló en su último informe de gobierno que “En los seis años se han otorgado 172 concesiones para industrias con una inversión de \$521 497 628.45, que sumados a los \$100 901 457.27 de aumento de capitales a las industrias ya establecidas nos dan \$621 399 085.72”⁴⁵

Por lo anterior podemos señalar que durante el período de gobierno de Isidro Fabela se gestó el desarrollo industrial del Estado, y que durante el Gobierno de Alfredo del Mazo se consolidó dicho desarrollo, de aquí que consideremos la década de los cuarenta como un momento coyuntural para el Estado y por ende para el Municipio de Ecatepec de Morelos, cuyo caso analizaremos más adelante.

d) ECATEPEC, SU DESARROLLO INDUSTRIAL

Considerando que nuestro objeto de estudio es explicar la transformación del municipio de Ecatepec en municipio conurbado, así como el proceso de su urbanización mediante los cambios en su estructura productiva, haremos un análisis del momento en que inician dichos cambios.

Es preciso señalar que ante la falta de información específica del municipio de Ecatepec, que no cuenta con un archivo municipal, y debido también a la escasez de estudios sobre su historia, se han tomado como fuente principal de información los informes de los Gobernadores del Estado. No obstante, esta fuente presenta también algunas limitaciones para nuestro propósito, pues el municipio de Ecatepec pertenecía administrativamente al Distrito de Tlalnepantla durante el

⁴⁴ Ibidem. P. XXI

⁴⁵ sexto informe de gobierno del Señor Alfredo del Mazo, Gobernador Constitucional del Estado de México de 1945 a 1951. Toluca, México 1951. p. 62

período estudiado, por lo que los datos e información con que podemos contar de Ecatepec resulta aún más escasa. Sin embargo haremos uso de los informes como a continuación se menciona

Haciendo un seguimiento de los informes mencionados, a partir del año de 1942 y hasta 1951, iremos destacando lo que específicamente se relaciona con el municipio de Ecatepec, con la finalidad de poder determinar el papel que desempeñó éste en el proceso de industrialización del Estado y del municipio mismo.

Cabe mencionar que en dichos informes podremos ir destacando el desarrollo económico del Estado haciendo referencia a la zona conurbada del mismo, a la cual pertenece Ecatepec, con base en el establecimiento de industrias e inversión de capital.

Estos informes nos muestran también que el desarrollo industrial y económico no fue solo para el municipio de Ecatepec sino para varios municipios que colindan con el Distrito federal, de manera que Ecatepec fue parte de un proceso de industrialización de toda una zona que por su situación geográfica con respecto a la capital resultaba conveniente para el asentamiento industrial.

Sin embargo cada municipio contaba con sus características propias, tanto geográficamente como socialmente, esto marco las diferencias entre uno y otro, de aquí que nuestro trabajo se concentre en Ecatepec de Morelos justo por esas características que ya se mencionaron en la introducción del trabajo y que hoy en día son más marcadas todavía.

Con los datos mencionados en los informes de los gobernadores iremos observando el aumento paulatino de industrias y por ende de inversión económica, así tenemos que posterior a la centralización industrial en la Ciudad de México, el

municipio de Ecatepec también fue parte del asentamiento industrial cercano a la misma.

En el primer informe de Gobierno de Isidro Fabela correspondiente al año de 1942, no existe un rubro específico de industria, pero en el rubro de Hacienda se menciona lo siguiente:

“ Durante mi actuación se han instalado además otras industrias cuyas bases y capitales ascienden a las siguientes cifras:

Distrito	Total inversión industrial
Cuautitlán	\$ 163 509.48
Chalco	\$ 217 133.99
El Oro	\$ 27 960.00
Ixtlahuaca	\$ 12 500.00
Jilotepec	\$ 9 250.00
Lerma	\$ 353 096.00
Otumba	\$ 16 542.00
Sultepec	\$ 3 800.00
Tenango	\$ 246.38
Texcoco	\$ 107 819.45
Tlalnepantla	\$ 142 624.75
Toluca	\$ 98 353.34
Zumpango	\$ 4 916.00
Suma	\$ 1 157 751.39 ⁴⁶

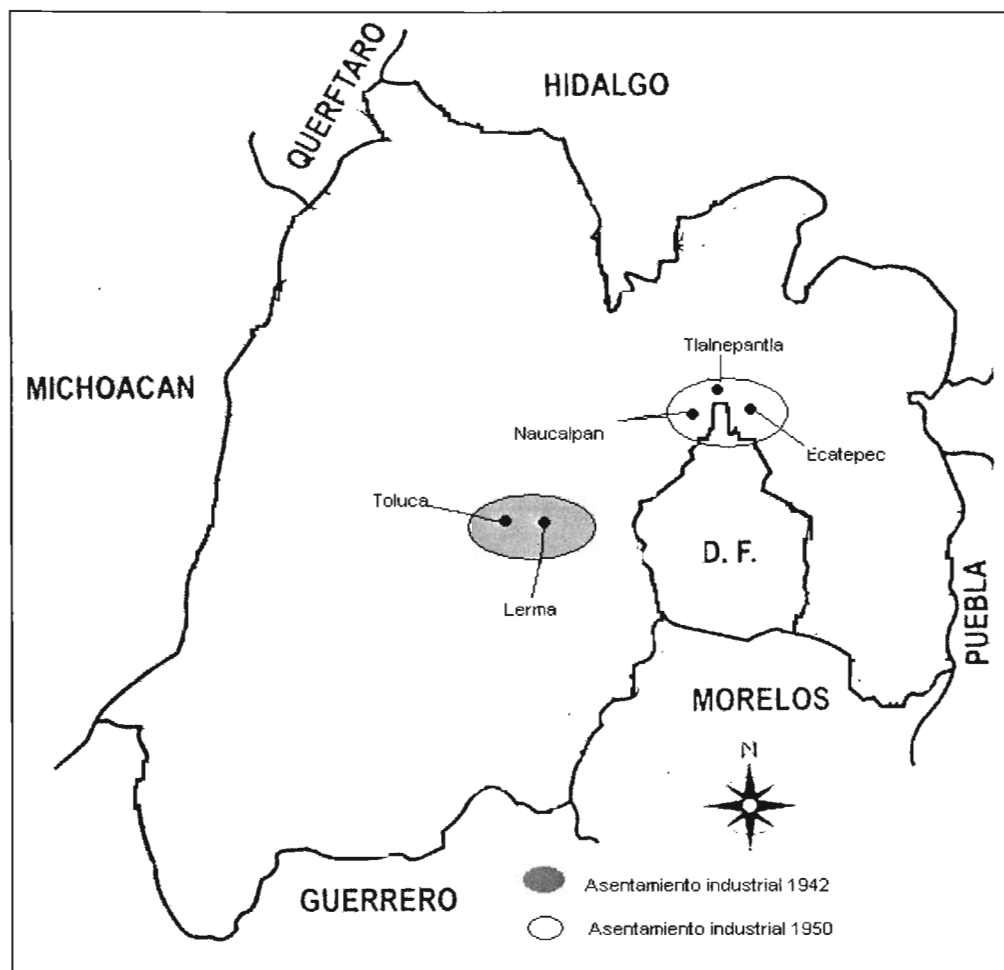
Como se puede observar en el cuadro anterior, en 1942 el Distrito de Tlalnepantla ocupa el cuarto lugar en inversión de capital a nivel Estado. Si recordamos que Ecatepec pertenecía administrativamente a este distrito, se puede inferir que parte de la inversión de capital industrial se hizo en este municipio, aunque no podemos determinar el monto de la inversión.

⁴⁶ Fábela, Isidro, *Mi gobierno en Estado de México*, Instituto Mexiquense de cultura, México 1944, Primer informe de Gobierno 1942. rubro Hacienda pág. 161-162

Sin embargo, el gobierno del Estado se dio cuenta de las facilidades que para las industrias tendría establecerse en los municipios colindantes al Distrito Federal, su principal mercado, por lo que el punto concentrador de inversiones y de establecimientos de industrias se movió del municipio de Lerma, que era el principal receptor de inversiones según lo demuestra el cuadro anterior, hacia los municipios colindantes a la capital del país.

Fue tal el éxito económico que produjo este traslado de inversiones que ocho años más tarde (1950), los municipios de Tlalnepantla y Ecatepec ocupaban el primero y segundo lugar respectivamente en inversión de capital y número de industrias establecidas en el Estado como se podrá observar más adelante en el cuadro 4, (ver mapa 6)

MAPA 6 ASENTAMIENTOS INDUSTRIALES EN LOS AÑOS CUARENTA



Fuente: Mapa modificado del Edo de Méx en [http://www.gobierno del estado de México .gov](http://www.gobierno.del.estado.de.México.gov), con adaptación de las zonas industriales

En este mapa se muestra de manera gráfica lo acontecido durante la década de los años cuarenta, se puede apreciar que la preferencia por la instalación de industrias durante la década anterior (años treinta), era principalmente en la zona de Lerma y Toluca, ya que esta ciudad es la capital del Estado, pero para el año de 1950, la preferencia fue en los municipios colindantes al Distrito Federal, fomentado por el gobierno estatal en virtud del gran mercado que era la ciudad de México.

En su segundo informe de Gobierno (1943) en el rubro de Procuraduría General de Hacienda Isidro Fabela destacó:

“El ejecutivo a mi cargo, compenetrado de la enorme importancia que para el futuro tiene el establecimiento de nuevas industrias en el estado, dada su privilegiada situación geográfica que circunda el Distrito Federal, principal centro de consumo del país, ha estado gestionando el establecimiento, no sólo de nuevas industrias que carecen de local y terrenos en el Distrito Federal, sino de colonias industriales en los distritos de Tlalnepantla, Cuautitlán, Chalco y Texcoco. que resuelven este problema, puedo asegurar a ustedes que no descansaré un momento a fin de lograr este propósito, pues con ello se acrecentarán nuestras riquezas en el estado, y se conseguirá un franco desarrollo en las demás industrias y comercios establecidos.

Se ha concedido la exención en el pago de impuestos prediales, por el término de diez años, a ochenta y ocho causantes, por haber llenado todos los requisitos legales, para construir en diferentes lugares del estado, principalmente en los distritos de Toluca y Tlalnepantla; en la inteligencia de que más de un 25 por ciento de las nuevas construcciones han sido destinadas para industrias, y el resto para habitaciones de clase media”⁴⁷

Es importante observar también, que el mismo gobierno se dio cuenta de la importancia de impulsar la industria en los municipios colindantes al Distrito federal “dada su privilegiada situación geográfica”, como se menciona en el documento, por la cercanía del principal mercado de consumo como lo era la ciudad de México. Situación que generaría un cambio de las estructuras productivas en estos municipios entre ellos Ecatepec de Morelos.

Cabe destacar que la forma de atraer a las nuevas industrias se basaba en la exención de impuestos, política seguida por el gobierno federal, por lo que los factores que facilitaron la llegada de las industrias a Ecatepec fueron las prerrogativas fiscales y el bajo costo de los terrenos de lo cual hablaremos más adelante.

⁴⁷ Ibidem p 261

En el tercer informe (1944) en el rubro de Dirección General de Hacienda se lee lo siguiente:

“Con motivo de la Ley de Protección a la Nuevas Construcciones, Reconstrucciones y Obras de Irrigación vigentes, se han acogido a sus beneficios 37 causantes, en el período a que se refiere este informe, invirtiendo en dichas construcciones y reconstrucciones un capital mayor de \$ 6 000 000.00, siendo los concesionarios de mayor importancia el señor ingeniero Francisco Acosta, quién esta terminando un fraccionamiento industrial de bastante importancia en el municipio de Ecatepec de Morelos”

“Igualmente, acogiéndose a los beneficios de la Ley de Protección a la Industria, se han otorgado 22 concesiones, la mayoría de ellas en el distrito de Tlalnepantla, a diferentes industrias” y señala más adelante “... dada la situación privilegiada del Estado de México con relación a la cercanía del Distrito Federal, es de presumirse que la riqueza del estado se funda en su desarrollo industrial.”⁴⁸

En este informe se hace mención específica al municipio de Ecatepec en donde se dice se está terminando un fraccionamiento industrial, hecho relevante pues corre el año de 1944 y el municipio comenzaba con su industrialización, también vuelve a mencionar el distrito de Tlalnepantla, relevante por lo ya expuesto.

Nuevamente en la última parte de la cita se menciona la importancia de la situación geográfica y más específicamente que la industrialización será fundamental para la economía del Estado.

En su cuarto y último informe (1945) en el rubro de Efectos de las leyes proteccionistas fiscales, el gobernador Isidro Fabela manifiesta:

“Durante el período de mi administración se establecieron en el estado 1 515 industrias, de las cuales 185 son nuevas, con una inversión total aproximada de \$ 300 000 000.00.

⁴⁸ Ibidem p. 343

La mayor parte de estas industrias se ha establecido en el distrito de Tlalnepantla.

Con referencia a las nuevas construcciones, se han otorgado 227 concesiones, cuyas obras importan \$ 13 578 104.57, siendo en su mayoría de carácter industrial y ubicadas las más también en el distrito de Tlalnepantla. Además se concedieron franquicias para llevar a cabo un fraccionamiento en Xalostoc- Tlalnepantla, cuyos trabajos comprenderán una inversión de \$ 3 000 000.00⁴⁹

Una vez más se señala el distrito de Tlalnepantla y esta vez como el de mayor captación de empresas y capital, así mismo se menciona el fraccionamiento Xalostoc- Tlalnepantla, en donde Xalostoc corresponde al municipio de Ecatepec que como ya señalamos pertenecía al distrito de Tlalnepantla.

Por todo lo anterior podemos decir que Ecatepec como municipio colindante al Distrito Federal jugó un papel fundamental en la captación de nuevas empresas así como de una importante inversión de capital, que benefició económicamente al Estado y que por ende tuvo que beneficiar a la economía municipal.

Para el siguiente período de gobierno, la política de fomento a la industria siguió en el mismo camino de desarrollo e incluso fue en aumento, debido en parte a las políticas proteccionistas de gobierno y las campañas de fomento al consumo de productos mexicanos, debido a la competencia de productos extranjeros que se estaban recuperando después de la guerra.

En los informes siguientes se mencionan específicamente empresas por lo que ya se puede determinar de manera más específica las que se asentaron en el municipio de Ecatepec, lo que nos hace suponer que durante este período el desarrollo industrial en el municipio adquirió una importancia relevante, iremos destacando dichas empresas en cada informe para darnos una idea de la importancia económica que tuvieron en el desarrollo económico del municipio y del Estado.

⁴⁹ Ibidem p. 426

Continuando con el análisis de los informes, para el período siguiente, el del gobierno de Alfredo del Mazo Vélez (1946- 1951), podremos confirmar la consecución y consolidación del proceso de desarrollo industrial en el municipio de Ecatepec de Morelos.

En su primer informe de gobierno (1946), aunque hace mención de "... 32 nuevas concesiones a diferentes empresas con una inversión en total de \$137 545 611.26"⁵⁰ no se hace referencia al municipio de Ecatepec, solamente menciona algunos municipios conurbados como Naucalpan, Cuautitlán, Tultitlán y Tlalnepantla, al cual se refiere como municipio y no como distrito como en los informes anteriores, por lo que suponemos que en este año no hay algún asentamiento industrial de relevancia en el municipio.

En el segundo informe correspondiente al año de 1947 el gobernador manifiesta lo siguiente:

" Es así como, no obstante la depresión que ha dejado sentirse desde el año fines del año pasado, ha continuado la corriente de inversionistas hacia el Estado. Y más adelante señala Las industrias de mayor importancia a las que se les otorgaron concesiones en el período de este informe son: Inmuebles Atoyac S A., Hijos de José Ribot, General Textil S A, Fábrica de Hilos, Telas, Algodón y Fibras, Jabonera del Río Lerma S A, Cartonera Nacional S A, Discos Columbia de México S A y Narvárez y Lares, S A."⁵¹

Suponemos que la depresión a la que se refiere el gobernador, es el incremento de productos extranjeros en el mercado interno de los países que se estaban recuperando después de la guerra y que implicaron una fuerte competencia para los productos manufacturados internamente, lo que fomentó el proteccionismo del gobierno a las industrias como ya se mencionó anteriormente, por lo que el

⁵⁰ Primer informe de gobierno del Señor Alfredo del Mazo. Gobernador Constitucional del Estado de México de 1945 a 1951. Toluca. México 1946.

⁵¹ Segundo informe de gobierno del Señor Alfredo del Mazo. Gobernador Constitucional del Estado de México de 1945 a 1951. Toluca. México 1947

desarrollo industrial siguió en aumento con el auspicio del gobierno estatal en seguimiento de las políticas nacionales.

En la mención que hace el gobernador de las industrias a las que se les otorgaron concesiones, cabe destacar la Fábrica de Hilos, Telas, Algodón y Fibras ,así como la Cartonera Nacional S A, puesto que estas empresas se ubican en el municipio de Ecatepec de Morelos

En el tercer informe de gobierno (1948) se lee que

“Las industrias nuevas establecidas en el año fueron 27, con capital total de \$ 34 977 000.00, siendo las más importantes: Guanos y Fertilizantes S A, con \$10 000 000.00, Alfa Textil S A, con \$ 5 000 000.00; Aceros Tlalnepantla S A, Alfombras Mohawk de México S A. Industria Textil Mexicana S A, con capital de tres millones cada una de estas dos últimas” y más adelante señala “... se dieron 29 concesiones con un capital total de \$ 21 288 040.00 estando pendientes de resolución otras, para un capital total de \$ 10 294 750.00. Las negociaciones importantes son: Siderurgica Modelo S A, General Products Co S A; Compañía Impulsora de Plásticos S A, Rassini S A; entre otras ⁵²

Aquí también se hace mención de tres empresas ubicadas en el municipio de Ecatepec de Morelos, éstas son: Alfombras Mohawk, Industria Textil Mexicana y Rassini; es necesario señalar que la mención de estas empresas es debido a la importancia que tuvieron por el capital invertido, lo que nos hace suponer que Ecatepec de Morelos se convirtió en un importante centro de inversión industrial ya para estos años.

Es hasta el quinto informe de gobierno (1950) en donde se hace referencia nuevamente a empresas de importancia que se asentaron en Ecatepec o que aumentaron su capital de inversión, de esta manera tenemos lo siguiente:

⁵² Tercer informe de gobierno del Señor Alfredo del Mazo, Gobernador Constitucional del Estado de México de 1945 a 1951. Toluca, México 1948

“Se otorgaron 32 nuevas protecciones a las industrias con capital de \$ 53 513 721.00. Entre las más importantes están Sosa Texcoco S A. con 14 millones: Manufacturera General Electric S A, con 5, Telas Oxford S A, con 4; Fábrica de Camas y Tubos S A; con 3; Fábrica de Bonetería S A, con 2.5; Sanitarios Águila S A, con 2.5. Se encuentran en tramitación 12 concesiones más con capital de \$ 53 737 364.00”⁵³

En esta cita se menciona a la empresa Sosa Texcoco, asentada en Ecatepec desde 1938 pero que para esta fecha aumentó su capital de forma importante. Asimismo, General Electric y Fábrica de Camas y Tubos son dos empresas ecatepenses con una importante inversión de capital.

Finalmente en su último informe de gobierno (1951) Alfredo del Mazo menciona lo siguiente:

“Cada año he venido informando de cómo sigue desarrollándose la industrialización del Estado, y este último de mi gestión, con satisfacción les participo que se establecieron 59 nuevas industrias con capital de \$ 86 781 750.00. Citaré algunas de las más importantes: Fábrica de Alambre \$ 11 000 000.00, Arturo Alcocer, \$ 3000 000.00,, Laminadora Kraimenman \$8 000 000.00, Tuberías Aspe S A \$ 8 000 000.00, La Aurora S A Fábrica de Papel \$ 10 000 000.00, Aceros Ecatepec S A, \$ 10 000 000.00, Creaciones Textiles S A, \$ 10 000 000.00”⁵⁴

Nuevamente nos encontramos con dos empresas, señaladas por su importancia, en esta ocasión, Aceros Ecatepec y Creaciones Textiles, lo que sigue confirmando lo atractivo del municipio, dada su colindancia con la capital, para el asentamiento de empresas.

A manera de resumen de los anteriores informes presentamos el siguiente cuadro en donde se compara la inversión de capital industrial en los trece municipios

⁵³ Quinto informe de gobierno del Señor Alfredo del Mazo, Gobernador Constitucional del Estado de México de 1945 a 1951. Toluca, México 1950

⁵⁴ Sexto informe de gobierno del Señor Alfredo del Mazo, Gobernador Constitucional del Estado de México de 1945 a 1951. Toluca, México 1950

beneficiados por la ley de protección a la industria hasta el año de 1944 y de 1945 a 1950.

CUADRO 4

Hasta 1944			De 1945 a 1950	
Municipio	Número de industrias	Capital \$	Número de industrias	Capital \$
Cuatitlán	18	2304534	4	14388000
Tultitlán	3	10400	2	25000000
Chalco	27	4422413	1	10000
Ixtapaluca	24	2840156	3	20000000
Tlalnepantla	55	1972423	34	120365000
Tlalmanalco	18	29754770	1	45500
Naucalpan	160	7645587	14	12726611
			44	32225332
Ecatepec de Morelos	41	1600803	21	46581550
Toluca	350	17302469	4	2855000
Lerma	15	27573	1	12000
Metepéc	39	52584	1	11500
Valle de Bravo	24	315817	1	1490
Zumpango	48	120945	1	1500000
Total	822	68370474	118	262995372

Fuente: Bejar Navarro op. Cit. pag. 183⁵⁵

⁵⁵ En el cuadro se puede observar que después del municipio de Nacalpan aparece un espacio en blanco que tiene datos de industrias y capital para 1945-1950, sin embargo estas cifras no concuerdan con ninguno de los totales marcados por el autor, por lo que solamente nos referimos a los datos por municipio individual y no la totalidad, el autor no hace referencia a esa cantidad por lo que no se puede establecer a que correspondía.

Como se puede observar en el cuadro, de los trece municipios beneficiados por la ley de Protección a la Industria, siete son municipios colindantes al distrito federal, lo que nos muestra, la preferencia por éstos para el establecimiento de las industrias, por las facilidades de traslado de productos y de la venta de los mismos en el principal mercado del país.

Centrándonos en el caso de Ecatepec de Morelos podemos establecer que el municipio hasta el año de 1944 era el quinto lugar en número de industrias y el octavo en capital. En contraste, de 1945 a 1950 se convirtió en el segundo lugar en número de industrias y en capital invertido, solo después de Tlalnepantla.

Cabe señalar que además de las nuevas industrias que se asentaron en Ecatepec, ya existían algunas en el municipio que para este período aumentaron su capital como se ha venido haciendo mención en los informes, podemos señalar al respecto que de las principales industrias establecidas en el municipio desde los años treinta podemos mencionar a Rassini (1935), quién hacía piezas para autos y después sería absorbida por Altos Hornos de México, La fábrica de jabones y detergentes la Corona (1934) que inició con capital privado y Bayer de México, empresa farmacéutica (1937) con capital alemán. Cabe señalar que para los años cuarentas estas empresas se encontraban entre las 500 más grandes del país.⁵⁶

Lo anterior es indicativo que desde una década anterior ya existía cierta actividad industrial en el municipio, que sin embargo no había influido en una transformación en la estructura económica del mismo, será hasta la década de los cuarenta cuando jugaran un papel preponderante en la economía del municipio y en su desarrollo y crecimiento urbano.

Es innegable que los informes de los gobernadores muestran un claro incremento en la economía del Estado gracias a la industrialización del mismo, la cual descansó de manera considerable en los municipios circundantes al Distrito

⁵⁶ *Las 500 empresas más grandes de México* en Revista Expansión, Agosto de 1990 vol. XXII No 547, p 122

Federal, incluyendo a Ecatepec, es importante señalar que la cercanía del municipio con la capital, sumado al desarrollo de sus vías de comunicación, fueron factores que impulsaron el crecimiento industrial del mismo.

A este respecto en la opinión de Hernández Rodríguez tenemos que “ La capital y su cercanía hicieron que el Estado de México encontrara en el Distrito Federal a su principal mercado y mediante su infraestructura, se relacionara con otras regiones. Gracias a ello la industrialización de la entidad no sólo corrió pareja con la de todo el país sino que se constituyó en uno de los polos de crecimiento más importantes de la economía nacional”⁵⁷

El autor destaca así la importancia que la industrialización tuvo para el país, sin embargo, es un factor, que aunque importante, no explica por sí mismo una transformación de un municipio como el caso de Ecatepec, será necesario analizar otros factores que nos ayuden a visualizar el cambio que ocurrió con el municipio a raíz de la industrialización y sobre todo analizar el proceso de cambio en la población.

e) PRINCIPALES ACTIVIDADES LABORALES

La redistribución del trabajo fue otro elemento importante en el proceso de transformación de Ecatepec pues siendo la población netamente rural, con la industrialización y la disminución de los terrenos agrícolas, muchos campesinos quedaron sin trabajo siendo mano de obra disponible que se canalizó en la creciente industria generando una concentración de población alrededor de las zonas industriales, dando paso también al crecimiento de los sectores de servicios y comercial generando un rápido crecimiento urbano.

Con el fin de profundizar en este aspecto, en éste apartado presentamos el análisis de cuadros estadísticos que nos muestran en números, el cambio

⁵⁷ Fabela, Isidro op. Cit. p. XXII

paulatino que se fue dando en las actividades laborales de la población en el municipio de Ecatepec durante el período de 1940 a 1960 mediante los cuales podremos observar principalmente el cambio de una población principalmente dedicada a actividades agrícolas a una población dedicada al trabajo industrial, así mismo el importante crecimiento de los servicios y el comercio.

A continuación presentamos el siguiente cuadro que concentra los datos de el número de personas dedicadas a las diferentes actividades laborales durante el período señalado anteriormente.

CUADRO 5
NUMERO DE PERSONAS POR RAMA DE ACTIVIDAD, MUNICIPIO DE
ECATEPEC DE MORELOS AÑOS 1940 A 1960

RAMA DE ACTIVIDAD	1940	1950	1960
Agricultura, Ganadería, Silvicultura, Caza y Pesca	1982	1809	1577
Minas, petróleo y gas natural	7		
Industrias	299		
Industrias extractivas		14	71
Industrias de la transformación		1097	5760
Industrias de la construcción		311	732
Electricidad, Gas, etc.		29	135
Comunicaciones y transporte	64		
Transportes		190	565
Comercio	463	691	1391
Servicios		356	872
Administración Pública	189		
Profesiones y Ocupaciones Liberales	4		
Trabajos Domésticos	3224		-
Ocupaciones no incluidas en las anteriores y ocupaciones insuficientemente determinadas	45		

Personas con ocupaciones antisociales, sin ocupación, oficio o profesión, con ocupaciones improductivas o cuya ocupación se ignora	4224		
Actividades insuficientemente especificada		393	187
TOTAL	10501	4809	11290

Fuente: VI, VII y VIII Censo de Población Estado de México⁵⁸

Se puede observar en el cuadro que la clasificación de la actividad difiere en algunos rubros, para 1940 con respecto a 1950 y 1960, tal es el caso de la industria que en 1940 solo se clasifica en Minas, petróleo y gas natural e Industrias y para 1950 y 1960 se clasifica en extractivas, de la transformación y de la construcción y además aparece el rubro de Electricidad, gas etc. Así mismo en 1940 se clasifica el total de la población en Administración pública, Profesiones y Ocupaciones liberales, Trabajos Domésticos, Ocupaciones no incluidas en las anteriores y ocupaciones insuficientemente determinadas, Personas con ocupaciones antisociales, sin ocupación, oficio o profesión, con ocupaciones improductivas o cuya ocupación se ignora, que no aparecen para los años posteriores.

Para el año de 1940 el cuadro presenta a la totalidad de la población, se puede observar que en el último rubro, aparece el mayor número de personas y aunque la fuente no lo especifica, suponemos que se encuentran contabilizados los menores de edad que no están ocupados. En el rubro de Trabajos domésticos, en donde también aparece un elevado número de personas, tampoco lo especifica la fuente, pero suponemos que se trata de las amas de casa.

Para los años de 1950 y 1960 solo se registra el total de la población económicamente activa con base en el cual manejamos los porcentajes para esos años.

⁵⁸ Los censos señalados en la fuente corresponsen a 1940 p. 61-69, 1950 p 123 y 1960 p 636

Por lo anterior, el cuadro 5 nos indica que 1982 personas que corresponden al 19% del total de la población se dedicaba primordialmente a la Agricultura, Ganadería etc. Contra 306 que corresponde a un 3% del total que se dedicaba a la industria incluyendo las extractivas.

Como se puede observar la actividad económica de los habitantes del municipio de Ecatepec para estos años fue primordialmente agrícola.

Para el año de 1950, el total de la población que se presenta en el cuadro corresponde solamente a la económicamente activa, la inactiva se desglosa en menores de edad, amas de casa, desocupados y escolares, los cuales no consideraremos para este análisis, ya que el objetivo del mismo es la actividad laboral.

Los datos que nos arroja el censo de 1950 nos permite observar que existe una disminución en el porcentaje de personas dedicadas a la agricultura siendo este de 1809 que corresponden a un 12% del total de la población, perdiendo 7 puntos porcentuales con respecto al censo de 1940.

En el caso de las industrias, incluyendo el rubro de Electricidad y gas con 1451 personas ocupadas, hubo un aumento en el porcentaje, siendo este de 9% del total de la población, ganando 6 puntos porcentuales con respecto al censo de 1940.

Es importante señalar también que en el rubro de comercio el aumento de la población dedicada a esta actividad fue de 228 correspondiente a más de un 50% con respecto a la década anterior, en el rubro de transporte el aumento fue de 126 personas que corresponden a más del 200%, dato significativo que nos permite determinar el desarrollo de las vías de comunicación, y finalmente se observa que aparece el rubro de servicios que no se consideraba en la década anterior.

Los datos antes mencionados nos indican, que para esta década se gestaba un cambio en cuanto a la actividad principal del municipio, que aunque todavía, predominantemente agrícola, empezaba su desarrollo industrial, así mismo el crecimiento de su infraestructura de transportes y el crecimiento comercial y de servicios nos muestra como a la par de un crecimiento industrial se gesta un crecimiento urbano.

Al igual que en la década anterior solamente consideraremos la población económicamente activa, que se muestra en el cuadro, lo que nos muestra un cambio significativo en la actividad principal, en este censo, la actividad agrícola registra 1577 personas que corresponden al 4% del total de la población, en tanto que la industria registra 6698 personas que corresponden al 17% del total de la población, siendo este un aumento significativo.

También el desarrollo urbano seguía en crecimiento, así observamos que a la población dedicada al comercio se integraron 700 personas más que significó un aumento de más de un 100%, con respecto a la década anterior, en los transportes se integraron 375 personas más, casi un 200% y los servicios tuvieron un aumento de 516 personas lo que significó un aumento de más del 100%

Es evidente que en las estadísticas presentadas aquí se observa el cambio en la actividad laboral y el desarrollo industrial y urbano del municipio de Ecatepec, sin duda el paisaje de la región se transformó, de ser un lugar con comunidades aisladas en medio de campos de cultivo se convirtió en un lugar con grandes concentraciones de población y nuevos asentamientos en donde predominaban las fábricas y las casas nuevas que comenzaron a inundar la región, pero esto lo analizaremos en el siguiente apartado.

f) CRECIMIENTO POBLACIONAL Y URBANO

Un elemento importante que nos da una visión más general de la transformación del municipio es la dinámica poblacional que se presentó durante los años de la industrialización, misma que podemos analizar con base en los censos de población elaborados para este período.

Es indudable que la cercanía del municipio a la ciudad y la creciente industria en el mismo Ecatepec, fueron polos de atracción de personas que buscaban integrarse a los nuevos modos de vida, trabajando en una industria que probablemente resultaba más cómodo que el trabajo en el campo. En el mismo municipio localidades rurales desaparecieron para concentrarse en los pueblos y más adelante iniciar el surgimiento de nuevas colonias que expandieron la llamada marcha urbana, requiriendo de servicios como agua, luz, drenajes, pavimentos etc. lo que dio paso al desarrollo urbano de Ecatepec.

Para comprender mejor lo anterior en las siguientes líneas pretendemos dar una visión global del crecimiento poblacional en el municipio y así poder determinar una más de las características y causas de la transformación del mismo.

En seguida se presentan datos estadísticos de la población del municipio de Ecatepec por década desde 1930 hasta 1960, con la finalidad de destacar la dinámica de crecimiento poblacional y por ende urbano que se llevó acabo durante este período.

CUADRO 6

NÚMERO DE HABITANTES POR LOCALIDAD Y RANGO, DE ECATEPEC DE
MORELOS DE 1930 A 1960

Años		1930	1940	1950	1960
Localidad	Rango	Habit.	Habit.	Habit.	Habit.
Ecatepec de Morelos	Villa	1116	1422	2112	4632
Atlautenco	Rancharía	120	164	188	539
Campestre Guadalupeana	Colonia				2411
Cardonal	Colonia				457
Cerro Gordo	Hacienda	42	27	Censado en Sta Clara	Censado en otra loc.
Desagüe	Estación FC	32	15		
Dique del lago el	Rancharía	35			
Adolfo Ruiz Cortinez	Colonia				608
Cuauhtemoc	Colonia				1152
Gran Canal	Estación FC	20	23	Censado en Jajalpa	Censado en otra loc.
Gpe Victoria	Pueblo		773	838	1345
Jáuregui	Hacienda	21	10		
Pueblo Nuevo	Rancharía	602			
Nezahualcoyotl	Rancharía		125	198	306
Nuevo Laredo	Colonia				441
Risco El	Hacienda	30	10	Censado en San Pedro	Censado en otra loc.
Rustica Xalostoc	Colonia				1449
San Andrés	Rancharía	180	194	234	306
San Cristóbal (Deshab.)	Estación de FC	-	2		
-					
San Carlos	Colonia				328

San José Jajalpa	Barrio	295	426	698	1869
San Miguel Xalostoc	Colonia				1992
San Pedro Xalostoc	Pueblo	1553	1771	3054	3925
Sta. Clara Coatitla	Pueblo	2323	2596	4089	7567
Sta María Chiconautla	Pueblo	606	957	832	1335
Sta María Tulpetlac	Pueblo	1140	1276	2108	3408
Sto Tomás Chiconautla	Pueblo	597	648	773	2821
Venta de Carpio	Rancho	50	62	102	Censado en otra loc.
Vergel de Guadalupe	Colonia				886
Vivero Xalostoc El	Colonia				3038
Xalostoc	Colonia				Censado en otra loc
Total		8762	10501	15226	40815

Fuente: V, VI, VII, VIII Censos de población, 1930,1940,1950 y 1960 pp.27, 213, 230 y 651 respectivamente

El cuadro anterior nos muestra en primera instancia la categoría que tenían las localidades del municipio desde los años anteriores a 1930 y el cambio que éstas tuvieron hasta 1960. Tenemos entonces la categoría de villa, que en el cuadro aparece como Ecatepec de Morelos y que corresponde a San Cristóbal Ecatepec, esta localidad es la cabecera municipal y fue elevada a este rango en 1877, otorgándole privilegios que la diferenciaron de los pueblos y aldeas, siendo uno de los lugares con una importante concentración de población.

También desde 1930 aparece la categoría de ranchería que “durante la época colonial eran pequeños poblados dentro de los límites de la hacienda . En el México actual es un lugar con un mínimo de 90 habitantes que labora agropecuariamente en las fincas de la región o en las suyas propias”⁵⁹ éstas fueron desapareciendo, quedando solamente la de San Isidro Atlautenco y San

⁵⁹ Camacho Cardona M, *Diccionario de Arquitectura y Urbanismo*. Edit. Trillas. México, 1998, pág. 580

Andrés. Lo mismo ocurrió con la hacienda que para 1950 ya no figura como categoría.

Aparece también la categoría de barrio que se define como “cada una de las zonas o ámbitos funcionales en que se divide un asentamiento humano”⁶⁰ y que sigue vigente hasta nuestros días.

Una categoría importante para el municipio es el pueblo que se define como “el conjunto de personas asentadas en un lugar geográfico y que por su condición no tiene los privilegios de una villa, pero en su estructura son similares”⁶¹, cabe destacar que en el caso del municipio se mencionan seis, San Pedro Xalostoc, Sta. Clara Coatitla, Sta María Chiconautla Sta María Tulpetlac y Sto Tomás Chiconautla que junto con San Cristóbal Ecatepec fueron pueblos que existen desde la época prehispánica y que concentran el mayor número de población del municipio.

Finalmente tenemos la categoría de colonia definida como “asentamientos de población con tenencia de la tierra legal, producto de compra venta que siguen estando relacionados a una ciudad en lo económico y social dentro de los mismos conceptos de bienes y servicios”⁶² y que aparece durante la década de los cincuenta, debido a que la infraestructura de los pueblos no soportaron más concentración de población, así que se tuvieron que crear nuevos asentamientos en el territorio municipal, expandiéndose así el uso de suelo habitacional, lo que conocemos como crecimiento urbano. (ver mapas 7,8,9 y 10)

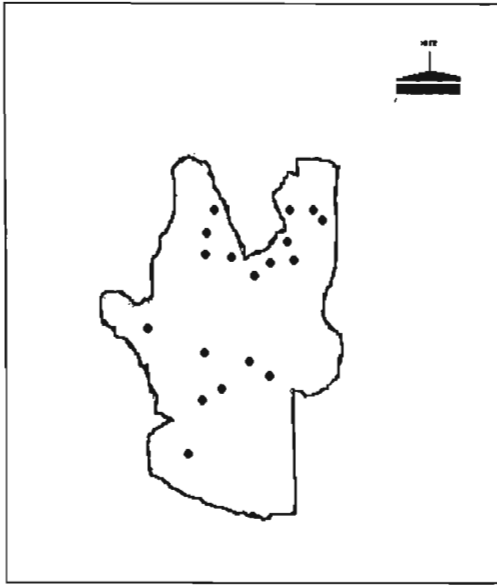
⁶⁰ Ibidem pág 68

⁶¹ Ibidem pág 120

⁶² Ibidem pág 172

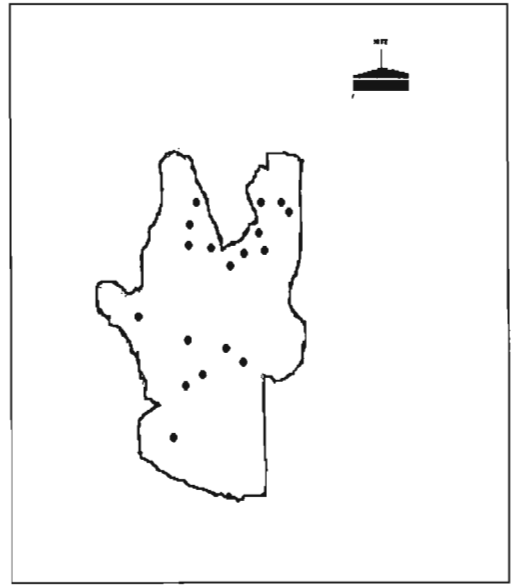
MAPA 7

LOCALIDADES EN ECATEPEC AÑO 1930



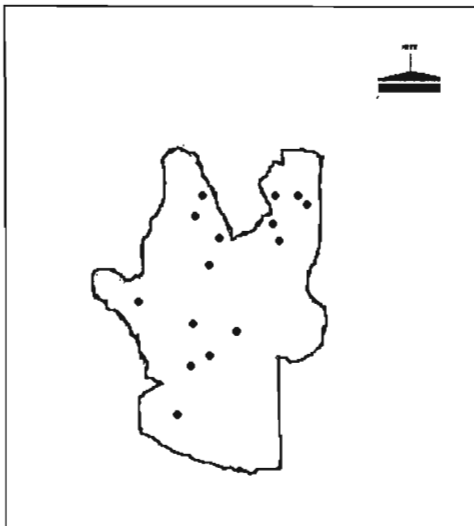
MAPA8

LOCALIDADES ECATEPEC AÑO 1940



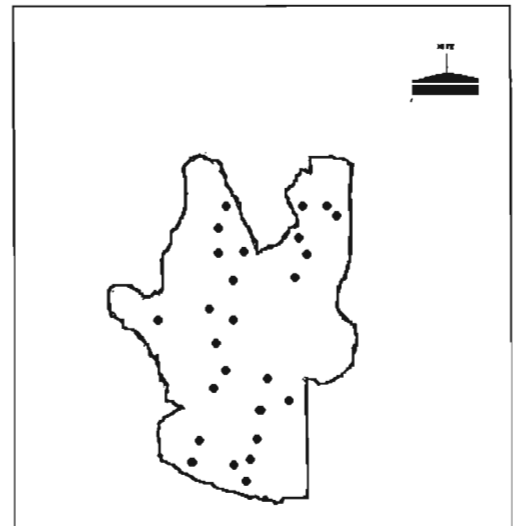
MAPA 9

LOCALIDADES EN ECATEPEC AÑO 1950



MAPA10

LOCALIDADES ECATEPEC AÑO 1960



En los mapas se puede apreciar de manera esquemática la ubicación aproximada de las localidades existentes en el territorio municipal en los distintos años señalados, el número y la densidad de población se explica más adelante

A manera de resumen presentamos el siguiente cuadro que condensa la información acerca del número de localidades existentes durante el período señalado

CUADRO 7

	Localidades	Habitantes
Año 1930	18	8762
Año 1940	18	10501
Año 1950	15	15226
Año 1960	26	40815

Fuente: resumen de los cuadros 2 al 5

Como se puede observar en el cuadro y en los mapas el número de localidades no aumentó durante la década de los treinta y solamente hay un breve aumento de la población, la década de los cuarenta muestra una disminución en el número de localidades y un aumento considerable de la población, pero es en la década de los cincuenta en donde la expansión de asentamientos urbanos y el aumento poblacional supera en demasía a las décadas anteriores.

Este último aspecto resulta relevante ya que en el cuadro (6) y los mapas (7,8,9 y 10) podemos observar la dinámica de crecimiento poblacional, en este sentido, tenemos que durante la década de los treinta hay un reacomodo de las localidades, desapareciendo las rancherías de Dique del Lago y Pueblo Nuevo y disminuyendo la población de las haciendas y de las estaciones de Ferrocarril para concentrarse en los pueblos, con un aumento poblacional de 1739 personas, correspondiente a un 19.8% durante la década.

Para 1940, no hay mucho movimiento con las localidades, sin embargo a partir de este año hay un gran aumento de población en los pueblos, así tenemos que para el año de 1950 la población aumentó de 10501 a 15226 habitantes lo que equivale a un crecimiento del 44.9%. con respecto a 1940.

Por último el aumento más significativo, que se observa en este cuadro, se dio en la década de los cincuenta, de esta forma para 1960 la población aumentó de 15226 a 40815 habitantes lo que significó un 168% de crecimiento con respecto a 1950, además, como ya se mencionó durante este período inició la creación de colonias para albergar a la población creciente, todo esto fue generando un crecimiento urbano, las necesidades de equipamiento urbano para esos nuevos asentamientos y la solución a las mismas implicaron también un desarrollo urbano.

Es en estos momentos cuando a raíz de ese crecimiento el municipio llega a fusionarse en sus límites con los del Distrito Federal y se convierte en un municipio conurbado y parte de la Zona metropolitana de la Ciudad de México, según nos deja ver Gustavo Garza, en su artículo “Expansión urbana de la ciudad de México” , en donde menciona que la expansión metropolitana de la ciudad de México inició en la década de los años cincuenta, para este año el único municipio colindante del Estado de México que formaba parte de la Zona Metropolitana era Tlalnepantla y para 1960 estaban integrados Chimalhuacán, Ecatepec y Naucalpan,⁶³

Una hipótesis que manejamos acerca del por que de la concentración de población en los pueblos y sobre todo en Sta Clara, San Pedro y Tulpetlac, es por la situación geográfica que estos tienen ya que son pueblos que se localizan en las márgenes de lo que era la antigua carretera México-Laredo, principal vía de comunicación con el Distrito Federal, aspecto que facilitaba la transportación de las personas hacia la capital u otros lugares.

⁶³ Garza Gustavo, Expansión urbana de la ciudad de México en op cit pags.,239-240

Otro aspecto que influyó fue la habilitación de servicios como la electricidad (En 1926 a Sta Clara y San Pedro, en 1931 a Tulpetlac)

Un factor que contribuyó también al aumento poblacional es la migración, por lo que es necesario presentar la estadística de migración del municipio. Para este caso presentamos datos de la década de 1940 y las dos siguientes para tener un parámetro comparativo y determinar que tanto influyó la inmigración al municipio en ese aumento poblacional y por lo tanto en su crecimiento urbano.

CUADRO 10

Años	Nativos del Estado	%	Nativos de otros Estados	%	Extranjeros	%
1940	10033	95.5	458	4.3	10	0.2
1950	12988	85.3	2198	14.4	40	0.3
1960	23971	58.7	16671	40.8	73	0.5

Fuente: VI, VII y VIII Censos de Población, Estado de México⁶⁴

De acuerdo con el cuadro anterior el número de inmigrantes aumentó un 10% para el año de 1950 con respecto a 1940 y para 1960 el aumento fue de 36% con respecto al anterior, lo que implica un crecimiento urbano acelerado a partir de 1950 pero que tuvo sus inicios de importancia en 1940.

Carlos Brambila señala a este respecto “En cuanto a fuentes demográficas de crecimiento, las ciudades crecen debido a la inmigración de población rural y al crecimiento natural de las poblaciones residentes. A partir de los “Teoremas Demográficos” de A. Rogers, se sugiere que, durante las fases iniciales de urbanización, las ciudades crecen debido principalmente a la migración rural

⁶⁴ VI, VII y VIII Censos de Población, Estado de México, op. Cit. p. 47, 94 y 352 respectivamente

urbana y posteriormente, en la medida en que se consolida el crecimiento urbano, pasa a depender de las poblaciones residentes”⁶⁵

De acuerdo con lo anterior la dinámica poblacional y migratoria del municipio de Ecatepec corresponde al modelo señalado, pues como observamos, en la década de 1940 el municipio se encuentra en una fase inicial de urbanización debido al comportamiento migratorio y de la población residente.

Los datos estadísticos anteriores nos demuestran que la transformación del municipio es plena durante la década de los años cincuentas. Sin embargo, el análisis que hemos venido realizando nos dejan ver que las causas y los orígenes de la transformación de Ecatepec se generaron desde los años treinta con la aplicación de políticas de Estado a favor de la industria que a su vez genera movimientos poblacionales internos primero y externos después, lo que iniciará con mejoras de la infraestructura urbana, para continuar con el crecimiento y desarrollo urbano.

g) LA SOCIEDAD EN EL CAMBIO

El cambio en la actividad económica del municipio trajo consigo una diferente forma de vida para los ecatepenses, este proceso de transformación en la estructura productiva es uno más del camino que lleva a una región a la urbanización como tal, y a la metropolización.

En este sentido menciona Carlos Brambila “... Las ciudades y los procesos de urbanización son interna y externamente expresiones territoriales de procesos económicos y sociales más generales, y así un proceso de ocupación territorial puede ser entendido como una manifestación física de procesos de interdependencia que ocurren a través de un proceso de evolución social”⁶⁶ De

⁶⁵ Brambila Paz, Carlos, op.cit., p.126

⁶⁶ Brambila Paz, op. Cit p. 50

acuerdo con lo anterior podemos decir que la urbanización del municipio de Ecatepec, fue producto de un proceso de cambio en las políticas económicas del país y del Estado que generó un proceso de interdependencia entre éstos.

Es definitivo que la industrialización del municipio modificó las estructuras productivas y sociales, que transformaron el modo de vida de los pobladores, sin embargo en este apartado solo se ofrece una visión fragmentada de estos efectos debido a la falta de fuentes que nos permitan obtener más información de ese momento coyuntural en la historia de Ecatepec de Morelos.

Para tener una visión de lo que fue el proceso de cambio para la sociedad ecatepeense, haremos referencia a documentos elaborados por las autoridades, en donde intervienen los pobladores del municipio, en donde se puede visualizar cual era la situación en esos años con respecto a las diferentes estructuras productivas.

La tierra

En Ecatepec de Morelos la conversión del uso de suelo de rural a urbano fue producto de la pujante necesidad de crear espacios que dieran cabida a las nuevas industrias que llegaban al territorio y a la creciente población que se avecindaba en el municipio, por lo anterior se podrá entender que la transformación del uso de suelo jugó un papel primordial en la urbanización del mismo en cuyo proceso intervinieron elementos de tipo social, político y económico.

Un ejemplo de la participación de los elementos antes mencionados lo podemos observar en el proceso de la transformación del uso de suelo en Ecatepec que maneja Patricia Eugenia Olivera y que a continuación presentamos

De acuerdo con Olivera, el proceso de transformación de uso de suelo en Ecatepec se divide en las siguientes cuatro etapas:

Transferencia de suelo.- en esta etapa, la tierra es vendida del ejidatario al fraccionador, generalmente esta transacción se llevó a cabo de manera ilegal. Durante este proceso hubo acaparamiento de tierras por parte del fraccionador que podía comprar grandes extensiones de terrenos.

Fraccionamiento del predio.- en esta etapa el fraccionador divide los terrenos y los vende al menudeo, presentándose también un acaparamiento de la tierra por parte de compradores que podían adquirir varios lotes, con la finalidad de especular con la tierra.

Acceso inicial a la tierra por nuevos ocupantes.- en esta etapa los lotes son comprados por las personas que los van a ocupar, se presenta la intervención de intermediarios o el mismo Estado para la venta de estos lotes los cuales se caracterizan por una gran carencia de servicios como agua, drenaje, pavimento etc.

Proceso de regularización.- en este proceso se da la intervención del Estado que realiza programas de regularización con lo cual se legalizan las compra ventas de terrenos y el uso de suelo que generalmente es para uso habitacional o industrial.⁶⁷

Como habíamos señalado arriba en este proceso están presentes el elemento social por la intervención de los colonos compradores de lotes individuales, el elemento económico con la participación de empresas inmobiliarias (fraccionadores) y el elemento político con la intervención de las autoridades municipales y estatales en la regularización de terrenos, lo que implicó cambios en

⁶⁷ Olivera Patricia E, *Procesos de urbanización en Ecatepec, Industrialización y Políticas Urbanas*, Tesis de maestría en urbanismo, Facultad de Arquitectura, UNAM, 1991 p 96

las leyes y la aplicación de acciones encaminadas a dar solución a las necesidades de la urbanización.

Un aspecto fundamental en este proceso fue la desecación del lago de Texcoco, que generó la aparición de nuevos terrenos que en un principio fueron distribuidos para que se les diera un uso agrícola, lo cual no dio resultado por las condiciones de la tierra que contenía altas cantidades de sal por el sedimento del lago, lo que hacía muy difícil que produjera productos agrícolas, los terrenos fueron expropiados y repartidos a comuneros y ejidatarios con el mismo fin anterior, pero por las razones ya mencionadas la agricultura no tuvo éxito.

Finalmente en 1949 por un decreto del gobierno del estado se autorizó que los mencionados terrenos fueran utilizados para uso habitacional o industrial, lo que contribuyó al crecimiento urbano en el municipio.

A continuación hacemos referencia a un oficio de petición al Gobernador Isidro Fabela por colonos del pueblo de Sta Clara Coatitla del municipio de Ecatepec de Morelos, dicho oficio ejemplifica en parte la intervención de los elementos antes mencionados en la transformación de uso de suelo y en el cambio que esto trajo a los pobladores.

El mencionado oficio tiene fecha correspondiente a Abril de 1942, dicho documento trata acerca de unos terrenos ubicados en Sta Clara Coatitla, municipio de Ecatepec de Morelos, denominados "El llano", en donde los vecinos del pueblo reclaman su derecho a ellos en virtud de que el H Ayuntamiento los puso en venta en el año de 1941 a quién los quisiera comprar, fueran del pueblo o no, sin considerar que en el pueblo aún vivían descendientes de los antiguos dueños y eran los que tenían el derecho sobre ellos y que si estos no ejercían ese derecho eran los mismos nativos del pueblo quienes tenían derecho de compra. Finalmente el conflicto se resolvió a favor de los vecinos del pueblo, repartiendo los terrenos entre los que tenían derecho a ellos en el mismo año de 1942.

En este documento hay un punto que nos indica cual era la situación de los pobladores de Sta Clara y que se puede leer en el 5º párrafo del mismo y que a continuación se transcribe.

“El C delegado de promoción ejidal, invitó a la asamblea para que expusiera todo lo referente al caso (de los terrenos), no sin antes manifestarles que estimaba muy reducida la concurrencia a lo que contesto por medio de varios de sus componentes, que era imperioso tratar lo referente al asunto, por que era imposible que se reuniera más personal, ya que careciendo absolutamente de tierras de cultivo, todos los varones se ven en la necesidad de trasladarse a la ciudad de México, en busca de trabajo, el que sea, pues el día que lo tiene come la familia y el día que carecen de el no comen”⁶⁸

Nuevamente observamos que en la dinámica de la transformación del uso de suelo están presentes la participación de los colonos que reclaman sus tierras, la participación del Estado que los pone en venta a quién fuera, podemos pensar que los principales interesados en la compra eran las inmobiliarias, en este caso el conflicto se resolvió a favor de los colonos, pero cuantos otros casos ni siquiera se documentaron.

En el párrafo transcrito se expresa que los pobladores carecen de tierras, siendo que en estos años la actividad del municipio seguía siendo predominantemente agrícola. Pero también se expresa que los hombres tiene que trasladarse a la ciudad de México a buscar trabajo, dato este interesante del cual suponemos que ya en ese año, la población empezaba a dejar la agricultura para dedicarse a otras actividades, principalmente en la ciudad de México cuyas actividades económicas posibilitaban ofertar un mayor número de empleos de los que ofrecía el Estado de México.

⁶⁸ AGEM Fondo Fomento Serie Tierras Vol. 20 Exp. 53 Foja 23

La electricidad

Es necesario considerar que uno de los servicios indispensables para la industria es la electricidad, de aquí que el crecimiento industrial en Ecatepec trajo consigo la implementación de este servicio dándoles prioridad a las industrias.

Como ya mencionamos anteriormente en Ecatepec había algunas industrias desde antes de los años cuarentas, que posiblemente funcionaban con plantas de luz propias o se ubicaron cerca de las zonas en donde ya había electricidad, que mencionamos en documento siguiente. Sin embargo a principios de los años cuarentas el servicio eléctrico era escaso en el municipio, la Comisión Federal de Electricidad tenía poco tiempo de haber sido creada y por lo tanto apenas iniciaba su despegue en la cobertura del servicio en el país, algunas compañías privadas se encargaban de cubrir este servicio, lo que generaba que llevaran la electricidad solo a los lugares que les era conveniente a sus intereses particulares sin considerar las necesidades generales.

Será con el fomento a la industria que el mismo gobierno se encargaría de proporcionar este servicio a todos los lugares en donde se comienzan a concentrar las grandes industrias, que de paso beneficiaría a la población que se estableció en estos lugares.

A continuación presentamos un oficio de petición al Presidente Manuel Avila Camacho en donde se aprecia la situación de Ecatepec con respecto a la carencia de electricidad, dicho documento corresponde a Diciembre de 1942, trata sobre una petición del H Ayuntamiento para que les sea proporcionado el servicio de luz eléctrica, dicho documento lo transcribo en su totalidad por los elementos que aporta acerca de la situación de ese año.

“Al C Gral. Don
Manuel Avila Camacho
Presidente de los Estados Unidos Mexicanos
Presente

El H Ayuntamiento que tengo el honor de presidir, tiene el alto honor de dirigirse a usted por mi conducto a fin de hacerle conocer el estado actual que guarda el municipio de Ecatepec de Morelos Méx.

El año de 1926 el deseo de progreso de los hijos de esta municipalidad hicieron gestiones ante la compañía de Luz y Fuerza Motriz a fin de que se diera servicio y solamente lo consiguió para los pueblos de Sta. Clara y San Pedro Jalostoc en 1931 el H Ayuntamiento de aquel entonces respaldando a la junta de mejoras materiales consiguió que se le diera al pueblo de Tulpetlac, en 1934 en vista de que la Cía de Luz y Fuerza después de haber llenado todos los requisitos que nos exigió para darnos este servicio, no quiso hacerlo, una comisión de vecinos de este lugar se dirigió al señor Secretario de la Economía Nacional General Sánchez Tapia y le expuso la situación (sic) de la cabecera del municipio, haciéndole ver entre otras cosas que las tierras son pobres y que su temporal de lluvias variable por cuyo motivo se exponía a la bancarrota la agricultura de esta región por lo que le suplicaba su intervención a fin de que se ordenara a la Cía a que se diera este servicio que tanta falta hace.

El Señor Secretario Gral. Sánchez Tapia ordenó a la Compañía de Luz y Fuerza para que nos atendiera y llegó a imponerles una multa de MIL PESOS por no ceder a la petición que se hacía, pues se comprobó plenamente que tenía fuerza suficiente para atender cualquier pedido foráneo pues llevó sus líneas (sic) hasta el campamento Netzahualcoyotl a una distancia de más de cuatro kilómetros de Tulpetlac y a un kilómetro y medio de este pueblo, hemos hecho gestiones, hace poco ante Economía quién hizo que la Cía hiciera los trabajos necesarios para darnos servicio y la Cía nos hizo un presupuesto de CUARENTA Y SIETE MIL PESOS exigiéndonos las dos terceras partes; como nuestro pueblo es pobre y sus habitantes no pueden reunir la cantidad de TREINTA MIL PESOS más o menos, pues tendremos que seguir soportando la falta de energía eléctrica y no poder hacer que produzcan (sic) la tierra que solamente se conseguiría por irrigación hecho a base de pozos bombas y motores eléctricos.

Queremos trabajar intensificando toda acción para hacer la producción suficiente que usted ha recomendado a todos los mexicanos, pero la Energía y Luz Eléctrica hace

falta en este histórico lugar y por lo mismo rogamos a usted de la manera más atenta, se nos de dicho servicio por la Compañía de Luz y Fuerza Motriz S. A. que tantas veces hemos solicitado, pues solamente con la intervención de usted podrá salvarse esta región, donde se encuentra el Ejido con 500 hectáreas y ya esta hecho un pozo artesiano (sic) e instalada la bomba, faltando el motor que queremos sea eléctrico.

Esperamos su valiosa ayuda y le reitero las seguridades de mi adhesión y respeto

SUFRAGIO EFECTIVO NO REELECCIÓN
Ecatepec Mor. Méx. A 22 de Diciembre de 1942

El Presidente Municipal

MAURILIO ORTEGA⁶⁹

Con base en el documento podemos inferir que desde el año de 1926, dos pueblos de Ecatepec contaban ya con electricidad, y para 1934 uno más contó con este servicio, esto podría resultar lógico si consideramos que los tres pueblos que se mencionan en el documento (San Pedro, Sta Clara y Tulpetlac) es en donde se concentraba el mayor número de habitantes en 1942 (1553, 2323 y 1140 habitantes respectivamente), además se ubican en las márgenes de una de las principales vías de comunicación (La carretera México Laredo) que es donde principalmente se asentaron algunas de las primeras empresas industriales.

Por otro lado el documento es propiamente una petición para que las autoridades intervengan y se pueda obtener el servicio de Energía eléctrica en la cabecera municipal que es el pueblo de San Cristóbal, argumentando que es necesaria para la agricultura, aunque se menciona un ejido no muy grande (500 hectáreas), podemos determinar que era esta la principal actividad del pueblo.

Si consideramos que la electricidad es necesaria para el funcionamiento de la industria, y que para este año solamente tres pueblos contaban con el servicio,

⁶⁹ AGN (MAC) Presidentes Municipales. Energía Eléctrica Exp. 523.4/139

podemos suponer que la industria aunque escasa ya existía aunque aún no era determinante para la economía municipal ya que para estos años la población se dedicaba principalmente a la agricultura aunque el cambio estaba iniciando, será hasta fines de los cuarentas y principios de los cincuentas cuando la industrialización será determinante en la economía y la vida de Ecatepec.

El declive agrícola

En el anterior documento pudimos observar la petición del servicio de electricidad para aplicarla a la agricultura, en contraparte en este breve apartado tomamos una cita de un catálogo ejidal de fines de los años cincuenta, que nos da una idea de lo que ocurrió con el trabajo agrícola si consideramos que ya para esta fecha la estructura económica del municipio se había modificado

Dicho catálogo fue publicado en 1958, en él se hace un recuento de los ejidos del Estado de México y la situación en que se encontraban para esa fecha, en el catálogo se encuentran registrados los ejidos que aún existían en los pueblos de San Cristóbal, Sta Clara, Sta María Chiconautla y San Pedro Xalostoc, con respecto a su situación productiva se menciona lo siguiente:

“ En general los ejidatarios no trabajan las parcelas, sino que pagan todo, ocupándose en las fábricas en calificaciones diversas”⁷⁰

De la cita anterior, son evidentes dos aspectos fundamentales, primero el hecho de que el ejidatario no trabaje la parcela, sino que la arrendaba, recibiendo un pago en especie o en moneda, lo que implicaba que para él, era una forma de tener ingresos adicionales a su trabajo. El otro aspecto consiste en la mención de que se ocupaban en las fábricas, lo que implica la existencia de las mismas y que esta ocupación era la principal.

-

⁷⁰ Fabila Montes de Oca, Gilberto, *Los Ejidos del Estado de México. Catalogo*. Gobierno del Estado de México, Dirección de Agricultura y Ganadería, Toluca, Méx. , 1958, p 248-249-251-261

Con base en el análisis de los anteriores documentos se puede confirmar la transformación del municipio en cuanto a la forma de vida de sus habitantes, de ser agricultores a dedicarse a la industria, aspecto que conllevó un crecimiento poblacional y urbano.

El testimonio oral

El testimonio de personas que vivieron el momento al cual nos referimos en este trabajo, no deja de ser interesante ya que nos revela un punto de vista particular que nos enriquece con detalles y anécdotas que se presentan dentro de un momento histórico como en este caso, de aquí el valor que esta fuente oral tiene para este trabajo y el porque de incluirla en un anexo del mismo.

Es necesario mencionar que quizá tres testimonios no resulten significativos para tener una visión general de lo sucedido en la época que nos ocupa, pero tampoco tienen ese fin, la idea de incluir testimonios es solamente para complementar un poco lo que ya se ha venido realizando y obtener un punto de vista particular y mínimo de un testigo vivo que nos permita saber como influyó en su manera de vivir la transformación de las estructuras productivas del municipio.

Con base en lo anterior, en este apartado presentamos un breve análisis de tres entrevistas realizadas a pobladores del municipio, en donde nos relatan la influencia que la industrialización tuvo en el cambio de su forma de vida, como experiencia personal por lo que pedimos al lector que al final se remita al anexo de este trabajo y puede crearse una opinión particular de este aspecto.

Se consideraron para estas entrevistas a personas que vivieron en el municipio durante la década de los años cuarenta en los tres pueblos más poblados que ya se han mencionado, tomando como referencia el año de 1945, justo a la mitad del período que consideramos fue determinante en el proceso de la transformación del municipio.

En el aspecto de la industria, en dichas entrevistas se puede observar, que se mencionan empresas, como Aceros Ecatepec, General Electric, American Textil, Aluminio Industrial Mexicano (Almexa) y la Sosa Texcoco. Si recordamos, en los informes del Gobernador Alfredo del Mazo, estas empresas también se mencionan y como unas de las más importantes por la inversión que generaron, por lo que este dato es coincidente en la versión de los entrevistados y los informes oficiales.

Un aspecto relevante del cambio económico y social de los habitantes de Ecatepec, se manifiesta en lo siguiente: las tres entrevistas coincidieron en que antes de que las empresas se comenzaran a instalar en el municipio, los habitantes de la región se dedicaban a la agricultura y a la explotación de los recursos que aun había en el lago, había poca población y los medios de transporte eran escasos y locales, administrados por la propia gente del pueblo.

En contraste, después que las empresas comenzaron a llegar al municipio, la forma de vida de los habitantes se vio modificada. Comenzó un movimiento migratorio de diferentes puntos del país hacia el municipio, buscando mejores oportunidades de trabajo, de acuerdo con los testimonios, los nuevos pobladores compraron terrenos para instalar sus viviendas y así estar cerca de sus fuentes de trabajo, de aquí que el aumento poblacional provocará que los terrenos de cultivo se convirtieran en zonas habitacionales.

No solo la gente que llegó al municipio trabajó en las empresas, también la población nativa del municipio, dejó de trabajar la tierra y se empleó en las diferentes empresas, produciendo la transformación, económica y social de la que se habló en un principio.

La opinión de los entrevistados, con respecto a lo que para ellos significó el cambio en sus formas de vida, es variable, el primer entrevistado nos dice que para él, la vida era mejor antes, por que con menos dinero que ahora podía adquirir más cosas. El segundo entrevistado señala que el cambio fue bueno, pero

que debió planearse mejor, ya que se originó un problema de sobrepoblación, y la tercer entrevistada nos menciona que el cambio fue bueno, por que los nuevos inventos ofrecieron un menor esfuerzo en el trabajo, sobre todo para la mujer.

Como se puede observar, cada entrevistado tiene un punto de vista diferente, de acuerdo con la experiencia vivida por cada uno, sin embargo, no se puede negar que a todos ellos los afectó, de un modo u otro, la transformación del municipio.

Por todo lo anterior queda claro que durante esta década (1940 – 1950) dio inicio la industrialización de Ecatepec de Morelos, hecho que conllevó a la urbanización del mismo y posteriormente en los años sesenta a la metropolización con la ciudad de México, convirtiéndose con esto en uno de los núcleos urbanos más importantes del país

CONCLUSIÓN

En el presente trabajo se ha observado que el proceso de transformación de una localidad, tal como fue la industrialización y urbanización del municipio de Ecatepec de Morelos, está directamente vinculado con su estructura productiva y con su forma de vida. Asimismo, se ha señalado que dicho proceso de cambio obedece a causas que no son arbitrarias, sino que son resultado de transformaciones estatales y nacionales, como las políticas económicas adoptadas por los respectivos gobiernos durante el período estudiado.

Por otro lado una transformación como la ocurrida en la estructura productiva del municipio de Ecatepec puede a su vez convertirse en una causa que contribuya a otro proceso de cambio determinante para la forma de vida en el municipio, de aquí la importancia de conocer los orígenes de la conurbación de Ecatepec de Morelos.

Además, el cambio de las estructuras productivas de un municipio como el de Ecatepec, que terminaron por convertirlo en un municipio conurbado a la Zona Metropolitana de la Ciudad de México, puede resultar en un modelo de análisis para otras localidades del país que muestran semejantes procesos de crecimiento y que por lo mismo puede resultar de utilidad para tratar de incidir en el crecimiento controlado de otras zonas en situación semejante.

Como pudimos observar la política económica adoptada por el Gobierno Federal, posterior a los movimientos revolucionarios de las primeras décadas del siglo XX, estuvo orientada a fomentar el desarrollo de la industria nacional y la sustitución de importaciones, estimulada tanto por las necesidades locales, como por las oportunidades de crecimiento que estimuló la Segunda Guerra Mundial. En esta línea se inscriben la expropiación de los ferrocarriles, la creación de las compañías de electricidad, y la expropiación petrolera, entre otras políticas, con las que el país cambió la orientación de su desarrollo económico.

Esto obviamente repercutió en los estados, en algunos más que otros, dependiendo, como vimos, de la cercanía a los grandes mercados o la formación de éstos, situación ésta que explica que el gobierno del Estado de México hubiera adoptado también como política económica el fomento a la industria local desde los años treinta tratando de aprovechar su situación geográfica con respecto a la ciudad de México.

Sin embargo, los efectos de la nueva política económica estatal comenzaron a ser efectivos hasta los años cuarenta, en los cuales se registra un crecimiento industrial, aumento de capital, movimientos migratorios, desaparición o creación de localidades, factores todos estos que hicieron posible de manera paulatina una transformación que tendrá su máximo apogeo durante los años cincuenta.

Ya desde la segunda mitad de los cuarenta la vida de Ecatepec es otra, se puede decir que surge un nuevo Ecatepec, el municipio y sus diversas localidades empiezan a dejar atrás su carácter rural para convertirse colonias o fraccionamientos urbanos, los pobladores abandonan sus actividades agrícolas para ocuparse cada vez más en las nuevas industrias, el transporte crece, el comercio y los servicios se desarrollan alrededor de los centros industriales, la tierra de cultivo se convierte ahora en casas habitación, o en sedes para empresas y fábricas para alojar a los nuevos colonos o para adaptarse al crecimiento de la población.

Con todo se mantienen las tradiciones y costumbres, se conservan nombres antiguos de lugares, en fin, se trata de no perder la identidad, resultando un híbrido cultural insertado en un espacio geográfico que aunque pequeño alberga a una numerosa población que forma a la vez un mosaico de idiosincrasias.

Lo que resulta cierto es la adaptación de la sociedad a los procesos de cambio a través de la historia, pero también la pervivencia de tradiciones que posibilitan actualizar un sentido de pertenencia comunitaria como, por ejemplo, el festejo de

la erección de Ecatepec como municipio, que se celebra anualmente cada 13 de octubre como un acto cívico en torno al cual se recrea o se invoca una identidad colectiva, aunque la historia no permita confirmar la veracidad de esta fecha en el calendario local.

No hay que perder de vista que todos estos cambios producidos en una región delimitada administrativamente como un municipio no podrían ser entendidos solo de manera local, hay que entender que son resultado de transformaciones del país y de momentos históricos coyunturales, por lo que es necesario dejar de lado la visión localista y dar paso a un entendimiento de nuestro entorno social como parte de un todo con el que esta permanentemente ligado y que es la sociedad en general.

Espero que la lectura de esta tesina contribuya a reflexionar sobre la importancia que tienen los elementos que constituyen los antecedentes que desembocan en momentos coyunturales de la historia de las sociedades y que tanto influyen en nuestras formas de pensar y de actuar.

También es necesario señalar que el conocimiento de la historia del lugar donde vivimos, nos permite entenderlo como parte de un todo que es el Estado y este a su vez del país, cosa que probablemente nos haga más concientes de la problemática actual y sus posibles soluciones.

Sea pues este trabajo una aportación al estudio de un municipio desde un punto de vista distinto al monográfico y contribuya al conocimiento de una región hoy convertida en municipio y que tiene mucho que decirnos a través de su historia.

ANEXO

ENTREVISTAS REALIZADAS A NATIVOS DEL MUNICIPIO DE ECATEPEC DE MORELOS

Entrevista realizada al Señor Marcelo Olvera Reyes⁷¹, originario del pueblo de San Pedro Xalostoc, Municipio de Ecatepec.

— Señor Marcelo, ¿Qué edad tenía usted en 1945?

— En 1945 tenía yo 13 años

— ¿Cómo era la vida en 1945, a que se dedicaba la gente aquí en el municipio?

— La gente vivía de la tierra del monte, del nopal, iban a traer nopales, tunas, eran albañiles, ya el que era albañil era mucho ya que la mayoría no tenía estudios.

— ¿El pueblo de San Pedro estaba muy poblado en aquella época?

— No, el casco nada más, si acaso había unos 1000 habitantes, no como ahora

— ¿Cuándo comenzaron a llegar las empresas a Ecatepec?

— Pues yo recuerdo que por hay del 50 ya había dos o tres fábricas por hay por Xalostoc ya estaba la de Alfombras, la American Textil, Telas Oxford, Camas y Tubos, digo era una cosa muy mínima, ya para los años sesentas esto estaba ya más lleno.

— ¿Cree usted que la instalación de estas empresas vino a cambiar la vida del municipio?

— Claro que si, por que ya todos se arrimaron a ellas y lo mínimo fueron obreros, ya hubo más empleo y ya nos olvidamos de ir al monte a ver que traíamos y ya cambiamos de vida.

— ¿A raíz de este cambio de vida y con las nuevas industrias llegó gente a instalarse aquí en el pueblo?

⁷¹ Entrevista realizada el 16 de Junio de 2002. El Señor Marcelo Reyes cuenta actualmente con 70 años de edad, tiene su domicilio en la calle de Morelos # 121 en el Pueblo de San Pedro Xalostoc, actualmente esta pensionado y cuenta con el cargo de primer vocal en el Consejo de Participación Ciudadana de San Pedro Xalostoc.

— Así es, llegaron gentes de muchos lugares, del estado de Hidalgo, Toluca, Michoacán, Guerrero etc. En fin nos rodearon mucha gente que vino también a quitarnos el empleo, abandonaron sus lugares de origen para venir a vivir a donde había más trabajo.

—¿Considera usted que con las empresas llegó el progreso a Ecatepec en cuanto a los medios de transporte, las carreteras etc.?

— Desde luego que eso es, por que al haber empresas ya hubo más transportes, estamos hablando de siete u ocho carros y eso nomás aquí en la localidad.

— ¿ A su parecer había en Ecatepec una integración entre los pueblos que lo conforman?

— Bueno, siempre hemos sido un municipio que consta de siete pueblos, aunque estaban muy aislados, como referencia, de aquí de San Pedro ha habido cuatro presidentes municipales, Don Ricardo Enríquez Reyes, Don Gonzalo Enríquez Reyes, Don Cipriano Martínez y el otro no recuerdo.

— ¿Cuál es su opinión acerca de los cambios que se dieron en el municipio?

— Considero que aquellos años fueron mejores ya que se ganaba poco pero alcanzaba más el dinero.

— Para finalizar ¿Desea hacer algún comentario más?

— Solo mencionar que somos el primer pueblo del municipio, somos fundadores, aunque las autoridades nos olviden, somos lo mejor del municipio.

Entrevista realizada al Sr. José Rogelio Reyes⁷², originario del pueblo de Santa María Tulpetlac.

— Señor Rogelio, ¿ Qué edad tenía usted en 1945?

— 18 años tenía yo

— ¿ Cómo era la vida en 1945, a que se dedicaba la gente aquí en el municipio?

⁷² Entrevista realizada el 20 de Junio de 2002El Señor Rogelio Reyes, cuenta actualmente con 74 años de edad, tiene su domicilio en la calle Prolongación de Colima # 219 en el pueblo de Sta. Ma. Tulpetlac, actualmente esta pensionado.

— La vida que teníamos era vida de pueblo, la mayoría trabajaba en el campo, se sembraba de temporal, muchos se iban a la laguna a traer alimentos, charales , patos, a y también cultivaban el aguacile⁷³, en tiempo de secas trabajaban también el tequezquite, en la parte de abajo, por que yo que me acuerde la laguna llegaba hasta el gran canal, era el límite del lago.

— ¿Todavía el lago no se desecaba por completo?

— Ya se comenzaba a desecar, empezaban a hacer los canales para desecarlo

— ¿Cuándo comenzaron a llegar las empresas a Ecatepec?

— Lo que yo me acuerdo es que en San Cristóbal empezaron a llegar las primeras fábricas, lo que hoy es Sosa Texcoco no se encontraba donde está ahora sino que estaba en donde le llamamos el dique que eran propiedades del General Zertuche.

— ¿Cree usted que la instalación de estas empresas vino a cambiar la vida del municipio?

— Definitivamente si, por que cuando llegó Aluminio Industrial Mexicano, le dio trabajo a los hombres y a una que otra mujer, ya se empezaban a introducir en la industria, después vino General Electric y ahí si metieron a muchos en el departamento de radios y también metieron mujeres a trabajar, fue un cambio completamente en la vida del municipio y venía a trabajar aquí gente del municipio y de otros lugares.

— ¿A raíz de este cambio de vida y con las nuevas industrias llegó gente a instalarse aquí en el pueblo?

— Bueno, definitivamente esa fue la razón por la que estamos sobrepoblados, por que los que llegaron se abonaron⁷⁴ en las casas primero, después ya vieron la necesidad de hacer su casita y compraron tierras y muchos vendieron, pagaban doscientos pesos por un lotecito, como estas tierras siempre han sido comunales vendieron, inclusive se llegaron a asociar para vender la tierra a Aceros Ecatepec.

— ¿Considera usted que con las empresas llegó el progreso a Ecatepec en cuanto a los medios de transporte, las carreteras etc.?

⁷³ Huevos comestibles de un insecto acuático

⁷⁴ Se refiere a las personas que llegaron a rentar viviendas

— Bueno en 1945 la única carretera que había era la México Laredo, que hoy se conoce como vía Morelos y había algunas líneas de camiones que iban al Distrito Federal, la de Zumpango, Teotihuacan, los Tizayuca, los Pachuca etc. Y este transporte era por corridas, cada hora.

— ¿A su parecer había en Ecatepec una integración entre los pueblos que lo conforman?

— Bueno, especialmente convivíamos los días de fiesta como los del patrono de San Pedro Xalostoc, Sta Clara en Agosto, Guadalupe Victoria en Diciembre etc.

— ¿Había mucha población en Tulpetic en aquella época?

— No, apenas llegábamos a quinientas familias, pero ya después fuimos aumentando, también debido a que durante la segunda guerra mundial mucha gente emigró a los EEUU. Y después regresaron con otras ideas y ya hubo más cultura en el pueblo.

— ¿Cuál es su opinión acerca de los cambios que se dieron en el municipio?

— Bueno, yo lo sigo viendo como Ecatepec, evolucionó mal, por que las fábricas se fueron y la gente se quedo viviendo, esa es una verdad, ya que con las fábricas llegó mucha gente a vivir aquí.

— ¿Considera que Ecatepec por ser un municipio colindante al Distrito Federal, recibió algún tipo de influencia?

— Pues si, por que llegó mucha gente de DF, con su modo de tratar a la gente, con su modo de vivir y hubo un cambio social, por ejemplo, en el año de 1950 todavía se consumía mucho pulque y ya después fue mucha cerveza, además la gente del pueblo trabajaba mucho el cultivo del maguey y esto se acabó.

— Para finalizar ¿Desea hacer algún comentario más?

— Bueno, yo fui educado en el socialismo, en la época en que los refugiados españoles llegaron a México, entonces el socialismo era fuerte y para mí esa es la opción para el país, aunque ya lo sacaron de uso; también quiero recordar a mi tío Teodoro que trabajaba la cantera, él la bajaba del cerro y tenía gente trabajando en el tallado de la cantera y después la llevaba al DF en carretas por el camino real, lo que ahora es la Morelos, él era un cacique, tenía mucha tierra.

Entrevista realizada a la Sra. Isabel Gallo Rojas, originaria del pueblo de Sta Clara Coatitla.⁷⁵

— Doña Isabel, ¿Qué edad tenía usted en 1945?

— Para 1945, tenía yo 30 años

— ¿Cómo era la vida en 1945, a que se dedicaba la gente aquí en el municipio?

— Pues el pueblo se componía de puras vereditas, todos los terrenos eran de siembra había granadas y tunas y cuando llovía bajaban las correntadas y en ellas venían los cincuates,⁷⁶ la gente se dedicaba al campo y todavía estaba el lago, la gente iba al lago a sacar pescados y el aguaucle que ya no se conoce

— ¿Cuándo comenzaron a llegar las empresas a Ecatepec?

— Bueno yo me acuerdo que se nombraban mucho la General Electric y la Sosa, que se encontraba en el dique pero no recuerdo exactamente cuando.

— ¿Cree usted que la instalación de estas empresas vino a cambiar la vida del municipio?

— Si, por que no era lo mismo que la gente estuviera trabajando en el rayo del sol, a que trabajara dentro de una fábrica como sucedió, además con las fábricas se acabó todo lo que había, por que esto era puro tequezquite, había varias clases de tequezquite como el confitillo y uno blanco.

— ¿Se acuerda usted de cuanta gente vivía en el rumbo?

— Poca, muy poca gente vivía por aquí, pero poco a poco se fue llenando cuando vinieron las fábricas, acarrearón gente que se quedo a vivir aquí

— ¿Cuál es su opinión acerca de estos cambios que se dieron en el municipio?

— Bueno yo creo que ahora se vive mejor, ya que la gente trabaja menos, figúrese usted, antes había que usar el metate y el molcajete, ahora ya tenemos licuadora, antes no había cine solo venían unas carpas.

⁷⁵Entrevista realizada el 1 de Julio de 2002 La Señora Isabel Gallo Rojas Cuenta actualmente con 87 años de edad, tiene su domicilio en calle Hidalgo # 18 en el pueblo de Sta Clara Coatitla, actualmente se dedica a la venta de quesadillas en su domicilio

⁷⁶ Cincuates, se refiere a un tipo de serpiente que abundaba en el cerro en cuyas faldas creció el pueblo de Sta Clara

— ¿Considera usted que con las empresas llegó el progreso a Ecatepec en cuanto a los medios de transporte, las carreteras, etc.?

— Había unos camiones que les metían una palanca adelante para que pudieran jalar y les decían los cuardillitos, en donde cabían pocas personas, estos camiones pasaban por las calles gritando a la gente que iba a vender su pirul, el que tenía se iba en camión y el que no pues tenía su burro, en ese entonces la carretera era muy chica y a los lados había zanjas.

— ¿A raíz de este cambio de vida y con las nuevas industrias llegó gente a instalarse aquí en el pueblo?

— Bueno se vendieron muchos terrenos a las empresas, simplemente en donde ahora es teléfonos, era un terreno en donde se sembraba cebada, había mucho terreno, fíjese que mi abuela tenía esta casa que abarcaba toda la manzana y cambio terreno por tomates.

— ¿Quiere hacer algún comentario más?

— Bueno solo contarle a usted de lo que se cuenta aquí de Sta Clara, fíjese que cuentan que antes de que estuviera tan poblado como ahora, salía una serpiente de oro a tomar el sol y cuando alguien se acercaba se escondía y por eso le llaman cerro de la serpiente, también dicen que antes se estacionaban aquí los trenes cargados de barras de oro y una vez la gente se llevó las barras, así que pasaban a las casa a revisar y al que encontraban con el oro lo mataban, por eso mucha gente echaba el oro en los pozos que tenían, pero como debajo de la tierra había mucho agua pues el oro se hundía y ya no lo encontraban.

ARCHIVOS CONSULTADOS

AGN (MAC) Presidentes Municipales

AGN Presidentes(MAV), ramo industria, archivo declaraciones presidenciales

AGN Presidentes(MAV), ramo industria, archivo exhortación presidencial

AGEM Fondo Fomento, Serie Tierras

FUENTES EDITADAS

Primer informe de gobierno del Señor Alfredo del Mazo, Gobernador Constitucional del Estado de México de 1945 a 1951.Toluca, México 1946

Segundo informe de gobierno del Señor Alfredo del Mazo, Gobernador Constitucional del Estado de México de 1945 a 1951.Toluca, México 1947

Tercer informe de gobierno del Señor Alfredo del Mazo, Gobernador Constitucional del Estado de México de 1945 a 1951.Toluca, México 1948

Quinto informe de gobierno del Señor Alfredo del Mazo, Gobernador Constitucional del Estado de México de 1945 a 1951.Toluca, México 1950

Sexto informe de gobierno del Señor Alfredo del Mazo, Gobernador Constitucional del Estado de México de 1945 a 1951.Toluca, México 1951

V Censo de Población 1930 Estado de México, Secretaría de La Economía Nacional, Dirección General de Estadística, México 1930.

VI Censo de Población 1940 Estado de México, Secretaría de La Economía Nacional, Dirección General de Estadística, México 1943.

VII Censo General de Población 1950 Estado de México, Secretaría de La Economía, Dirección General de Estadística, México, 1953.

VIII Censo General de Población 1960, Estados Unidos Mexicanos, Secretaría de Industria y Comercio, Dirección General de Estadística, México, 1960

Plan de desarrollo municipal 2000-2003 H Ayuntamiento de Ecatepec de Morelos

BIBLIOGRAFIA

Bejar, Navarro Raúl y Alvares Casanova Francisco *Historia de la industrialización del Estado de México*, Biblioteca enciclopédica del Estado de México, México 1970, Gobierno del Estado, 309 p.

Brambila Paz, Carlos, *Expansión Urbana en México*, El Colegio de México, México, 1992, 363 p.

Brilha de Matos M, *Viento al nuevo milenio Ecatepec de Morelos México*, México, Lusitania Process, 1998, 320 p

Camacho Cardona M., *Diccionario de Arquitectura y Urbanismo*, Edit Trillas, México, 1998, 776 p.

Cuadernillo Monográfico *Conoce tu Municipio Ecatepec de Morelos*, Ecatepec de Morelos , Estado de México, Edición 2005, 24 p.p.

Domínguez Chavez H, *Arqueología de superficie de San Cristóbal Ecatepec Estado de México*, México, Biblioteca Enciclopédica del Estado de México, 1979, 236 p.

Fabela, Isidro, *Mi gobierno en Estado de México*, Instituto Mexiquense de cultura, México 1944, 467 p.

Fabila Montes de Oca, Gilberto, *Los Ejidos del Estado de México, Catalogo*, Gobierno del Estado de México, Dirección de Agricultura y Ganadería, Toluca, Méx. , 1958, 3 vol.

Gaceta No 24. tomo XXI del Gobierno Constitucional del Estado de México, 25 de Marzo de 1931, en Labra, Wenceslao, Gral. *Las inversiones industriales en el Estado de México, y los antecedentes de la acción oficial para el Estimulo de su radicación en la entidad*, 1964

García Escamilla E, *Ecatepec tierra de vientos*, H.Ayuntamiento de Ecatepec de Morelos, 1999, 119 p.

García Granados R *Diccionario Biográfico de Historia Antigua de Mejico*, México, Instituto de Investigaciones Históricas, UNAM, 1995. t II

Garza, Gustavo *Ámbitos de expansión territorial en La ciudad de México en el fin del segundo milenio*, Gobierno del DF, Colegio de México, México, 2000

_____, *La urbanización de México en el siglo XX*, COLMEX, 2003

_____, *El proceso de Industrialización en la Ciudad de México 1821-1970*, México, COLMEX, 1985, 446 pp.

H. Congreso de la Unión, *Las Constituciones de México 1814-1989*, México, Ediciones Facsimilares del Comité de Asuntos Editoriales, 1989

León Portilla M. Coordinador, *Historia de México*, México, Salvat, 1978, 12 vol.

_____, *Visión de los vencidos*, México, UNAM, 1999

Muñoz López L, *Monografía de Ecatepec*, inédita, (fotocopias)

Negrete, Ma. Eugenia, *Dinámica demográfica en La ciudad de México en el fin del segundo milenio*, Gobierno del DF, Colegio de México, México, 2000

Romero, Quiroz J., *EHECATEPETL-ECATEPEC Fragmentos Históricos*, México, H. Ayuntamiento de Ecatepec de Morelos, 1978, 198 p.

Rodríguez S, *Ecatepec en el tiempo*, México, TESE, 1995, 120 P.

TESIS

Bonilla Rodolfo Marcos, *El poblamiento de Ecatepec de Morelos Estado de México 1980-1990*, Tesis de Licenciatura en Antropología, ENAH, México DF, 1997.

Santiago Francisco Rubén, *La Calzada de San Cristóbal y la Casa del Real Desagüe de San Cristóbal Ecatepec*, Tesis de Licenciatura en Historia, Facultad de Filosofía y Letras, UNAM, México DF, 2002

Olivera Patricia E, *Procesos de urbanización en Ecatepec, Industrialización y Políticas Urbanas*, Tesis de maestría en urbanismo, Facultad de Arquitectura, UNAM 1991

HEMEROGRAFIA

Atlas del México Prehispánico en Arqueología Mexicana, Edición especial, num 3, Año 2000

La matrícula de Tributos, en Arqueología Mexicana, Edición Especial num. 14, año 2003

PAGINAS DE INTERNET

Topónimos, en <http://www.ricardomerino.com/ecatepec>

XII Censo de población y vivienda, <http://www.inegi.com.mx>