

40423
41



**UNIVERSIDAD NACIONAL AUTONOMA
DE MEXICO**

**ESCUELA NACIONAL DE ESTUDIOS PROFESIONALES
CAMPUS ARAGON**

**IDENTIDAD SOCIAL DEL MUNICIPIO SAN JOSE
INDEPENDENCIA (CERRO CAMPANA), DE
LA REGION MAZATECA, CUENCA DEL
PAPALOAPAN, OAXACA**

T E S I S

**QUE PARA OBTENER EL TITULO DE :
LICENCIADO EN SOCIOLOGIA
P R E S E N T A N :
MOISES GONZALEZ MARTINEZ
ELIAS CABRERA CHAPINA**

**TESIS CON
FALLA DE ORIGEN**

MEXICO

2003



Universidad Nacional
Autónoma de México

Dirección General de Bibliotecas de la UNAM

Biblioteca Central



UNAM – Dirección General de Bibliotecas
Tesis Digitales
Restricciones de uso

DERECHOS RESERVADOS ©
PROHIBIDA SU REPRODUCCIÓN TOTAL O PARCIAL

Todo el material contenido en esta tesis esta protegido por la Ley Federal del Derecho de Autor (LFDA) de los Estados Unidos Mexicanos (México).

El uso de imágenes, fragmentos de videos, y demás material que sea objeto de protección de los derechos de autor, será exclusivamente para fines educativos e informativos y deberá citar la fuente donde la obtuvo mencionando el autor o autores. Cualquier uso distinto como el lucro, reproducción, edición o modificación, será perseguido y sancionado por el respectivo titular de los Derechos de Autor.

DEDICATORIA

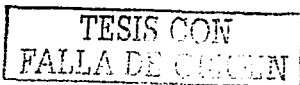
Por el inquebrantable espíritu de lucha, amor a la vida
y respeto a la libertad que he aprendido de usted,
mujer arcoiris, madre primavera, flor rebelde...
...a usted, amada madre.

Nuestro camino nace del sudor y la belleza
de la vida, estar vivo significa estar a tu lado
y tu presencia Ríos es el tesoro de mi amor.

Y mis pasos se ponen a escuchar lo que no hablamos...
...pero estamos presentes, amadas montañas.

TESIS CON
FALLA DE ORIGEN

"Los hombres sin historia son historia"
hoy que la paciencia se pierde en el sueño, lo que para muchos ya era hora y para
otros es un momentos de lucidez, comprendo lo ignorante que soy y lo feliz que he
sido en la vida...
... por el respiro y la libertad de mis pasos, por la poesía e ironía de la escritura,
por el viento de la lectura y el hastio de la ciudad, por la sombra y la luz que
aprendí del desierto, por el color y el aroma de la flor, por el canto de Silvio
Rodríguez y Facundo Cabral, por la rebeldía de Lennon, por el anhelo de Gandhi,
por las ideas del Ché, por lo que parezco y mente sueña, por mis huellas en la
selva y la Sierra Tarahumara, por el rostro perdido y la dignidad recuperada, por
los Mayas de ayer y hoy, por el concepto olvidado de dios y la integridad moral de
los pueblos indígenas; en fin, por el día de hoy...

**DEDICATORIAS****A mis Padres:**

María de Los Ángeles Chapina Aguirre e Isaías Cabrera Venegas.

Por su apoyo incondicional, constancia, entusiasmo, perseverancia y persistencia; pero sobre todo, por creer y confiar siempre en mí, durante los años que compartimos juntos, en casa, la alegría de vivir.

A mi Compañera Yolanda García Martínez:

Por Tu amor incondicional, tu confianza y tu incansable motivación, ya que sin tus sabias orientaciones ni tu presencia cotidiana, no habría sido posible, en tan corto tiempo, la culminación de la presente tesis.

A mi Hija Daniela Cabrera García:

Tu presencia ilumina mi vida e inspira mi intuición, disipa mis temores e impulsa mi creatividad y el anhelo de vivir viviendo, de sentir sintiendo, y de soñar soñando, en todo momento y bajo cualquier circunstancia.

A mis Hermanos: Domingo, Isaías, Ignacio, Ernesto y Karina:

En mí interior aún recuerdo tantos momentos de dolor, alegría y esperanza de vida compartida juntos; recuerdos que son la fuente de mi fortaleza presente, instantes distantes. ¡Gracias por su apoyo, respeto y comprensión durante los 30 años que compartimos juntos las mismas esperanzas y los mismos anhelos!

Al Lobito Azul:

Aun recuerdo aquel lugar, cuando a ti me dirigí, y me dijiste que ahí, no te podría hablar. Yo no te puedo olvidar, en mis pensamientos sanos; y recojo como de camino hermano, rosas blancas para ti, para sembrarlas aquí, dentro de tus inmaculadas manos.

A mi mejor amigo: Moisés González Martínez.

Compañero de camino, de andanzas, de sentires, de anhelos y deshanelos, de alegrías y tristezas; amigo con quien tuve el privilegio de compartir lo mejor de mi vida en la ENEP Aragón y en otros espacios vitales; ¡Gracias por todas las sabias enseñanzas que compartes conmigo siempre que tenemos la oportunidad de estar juntos! ¡Gracias por haber compartido con migo la aventura de elaborar la tesis juntos!

ELÍAS CABRERA CHAPINA.

**TESIS CON
FALLA DE COPIEN**

1

AGRADECIMIENTOS

A los maestros y maestras, amigos y amigas, que durante nuestra formación académica siempre supieron guiar nuestro pensamiento.

**Al Dr. Nicolás Sánchez de Jesús
Amigo, maestro y asesor de nuestro trabajo**

**A nuestros amigos, compañeros y maestros universitarios
Carlos Hidalgo y Henio Cano**

A la gente del municipio San José Independencia (Cerro Campana), en especial al Sr. Vicente Espina y a su familia.

**A los amigos y amigas que hicieron posible la investigación:
Vicente Saldivar, Sandra Salas, Federico Lamont, Carlos Estrada, Daniel Alfaro,
Elizabeth Placidos, Joaquín Morales, Fabián Cobi, Cecilia Ríos e Inti García.**

**A nuestro amigo y compañero
Silvestre Mendoza**

**A la memoria de nuestro amigo y compañero
Guillermo Morales Sandoval**

**A la carrera de Sociología
Por haber liberado nuestro pensamiento**

**"IDENTIDAD SOCIAL DEL MUNICIPIO SAN JOSÉ INDEPENDENCIA
(CERRO CAMPANA), DE LA REGIÓN MAZATECA, CUENCA DEL PAPALOAPAN,
OAXACA"**

Contenido temático	Página
Introducción	4
CAPÍTULO I RESEÑA HISTÓRICA DE LOS MAZATECOS	
Devenir histórico de la Mazateca	10
Origen del grupo	10
Época colonial	12
Época independiente	15
Configuración regional de la mazateca	24
El medio geográfico	24
Subsistema de tierra fría	28
Subsistema de tierra templada	28
Subsistema de tierra caliente	29
Subsistema de planicies y altas serranías	29
Población	30
La estructura municipal	30
La construcción de la presa Miguel Alemán	32
Efectos de la construcción de la presa	35
San José independencia (Cerro Campana)	37
Reseña histórica	37
Medio geográfico	44
Descripción municipal	46
CAPÍTULO II COMPOSICIÓN SOCIAL DE SAN JOSÉ INDEPENDENCIA	
La familia	50
Perfil sociodemográfico de la familia	55
CAPÍTULO III ESTRUCTURA POLÍTICA DE SAN JOSÉ INDEPENDENCIA	
El consejo de ancianos a finales del siglo XIX	68
El consejo de ancianos vinculado con el partido único de Estado	70
La desarticulación del consejo de ancianos y los partidos políticos	72
Cronología de los presidentes municipales elegidos por el consejo de ancianos	72

CAPÍTULO IV ESTRUCTURA ECONÓMICA DE SAN JOSÉ INDEPENDENCIA

Estructura social	78
La agricultura	86
La ganadería	91
El comercio	93
La pesca	94

CAPÍTULO V INFRAESTRUCTURA SOCIAL Y DE COMUNICACIÓN

Educación	98
Salud	100
Medios de comunicación	102
Vías de comunicación	103

CAPÍTULO VI USOS Y COSTUMBRES DE SAN JOSÉ INDEPENDENCIA

Medicina tradicional	107
Chota Chine (hombres o mujeres de conocimiento)	111
Cosmogonía y religión	113
Fieles difuntos	115
Origen de los Huehuentones	116
Vestimenta	119
Ceremonia de la boda	119
Ceremonia ritual del bautizo	121
Faenas y convites	124
Mayordomía	126
Labrada de la cera	127
Ritual agrario	128
Protestantes en San José Independencia	130
Comentarios finales	132
Anexo	136
Bibliografía	138

Introducción

El estudio de la sociedad presupone necesariamente, la implementación de una perspectiva que permita la definición de aquellos momentos, aspectos, situaciones, rasgos, conformaciones, organizaciones, etc., que son vía para la identificación de puntos clave en la interpretación de la existencia social.

El objetivo fundamental del presente trabajo consiste, en identificar aspectos de la realidad social del municipio Mazateco de San José Independencia, Oaxaca; tales como origen, formación y evolución del municipio, la composición social, las actividades económicas, la estructura política, la dinámica social y manifestaciones culturales. Aspectos todos, cuyo conocimiento es la primera vez que se sistematizan en un estudio respaldado en una investigación de campo y en las mínimas, por no decir nulas, fuentes de información. Pero no por ello, el trabajo deja de constituir valiosísima información para la Sociología.

Hemos decidido partir de una investigación a nivel descriptivo, como una aproximación a un aspecto de la realidad social, que nos permita caracterizar un proceso social concreto, indicando sus rasgos más peculiares o diferenciadores. De esta forma contribuir al proceso, no acabado, de la investigación social, que permita obtener nuevos conocimientos de la realidad y problemática social de San José Independencia; sin dejar de lado, la posibilidad de estudiar una situación para diagnosticar necesidades y problemas a efecto de aplicar los conocimientos con fines prácticos.

Debemos asentar aquí, que no existe ningún estudio, de carácter social, relacionado con este municipio, los pocos trabajos que se encuentran son de tipo

agropecuario (relacionados con el tipo de suelo) y de veterinaria (enfermedades del ganado). En algunas instituciones vinculadas con investigación social, como: la Escuela Nacional de Antropología e Historia (ENAH), en el Instituto Nacional de Antropología e Historia (INAH), en la Universidad Nacional Autónoma de México (UNAM), en el Instituto Nacional Indigenista (INI), el Instituto de Investigación Municipal dependiente de la Secretaría de Gobernación, en la enciclopedia de los municipios e incluso en la base de datos más grande del mundo: Internet, no existe información concreta de San José Independencia; por tal motivo, hay carencia de referencias bibliográficas.

Nuestra investigación es resultado de diecinueve visitas en un lapso de siete años (marzo de 1994 a enero del 2001); en ese lapso de tiempo realizamos reconocimientos por la diferentes agencias municipales, al mismo tiempo que nos hemos entrevistado con diferentes personas, tales como: ex presidentes municipales, autoridades, chamanes, dirigentes políticos, ancianos, médicos, maestros de las escuelas primaria y de la telesecundaria, comerciantes, ganaderos, pescadores, agricultores, etc., para reconstruir, a través de la historia oral, el devenir social del municipio. En el verano del año 2000, realizamos un muestreo aleatorio en todas las agencias municipales con el propósito de formar una base de datos que nos indicara cómo están constituidas las familias, sus funciones, la escolaridad de sus miembros, sus actividades económicas, sus usos y costumbres, sus vínculos con los partidos políticos, etc. La aplicación de los cuestionarios fue hecha por estudiantes de la carrera de sociología (Facultad de Ciencias Políticas), Diseño Gráfico e Ingeniería en Computación de la UNAM, apoyados por estudiantes de la telesecundaria (de San José) como traductores del mazateco al español. Todo esto aunado con nuestra formación académica y experiencia con pueblos indígenas permitió la sistematización de la información que hoy se titula:

"Identidad social del municipio San José Independencia (Cerro Campana), de la región Mazateca, cuenca del Papaloapan, Oaxaca".

La estructura metodológica del trabajo parte de la reseña histórica de la mazateca, su configuración y la ubicación y el devenir histórico de San José Independencia como parte de lo general y centra su desarrollo en los rasgos sociales, económicos, políticos y culturales, para lograr un acercamiento más profundo y particular hacia los aspectos de la vida social, que hasta la fecha han permanecido ignorados por los estudiosos de las Ciencias Sociales.

En base a lo anterior, en el primer capítulo centramos nuestro esfuerzo en estructurar una reseña histórica de la Región Mazateca que nos permita contextualizar el devenir histórico de su población. Esto hace necesario identificar la configuración regional de la Mazateca, para lo cual hemos recurrido, al enfoque teórico de Eckart Boege, mismo que retomamos para ubicar, constantemente, al municipio. Este capítulo termina con la reconstrucción histórica de San José Independencia, sistematizada a partir de la historia oral, su ubicación y caracterización regional.

En el segundo capítulo, la composición social, la familia como unidad social e histórica nos sirve de punto de partida, y como medio para identificar el perfil sociodemográfico de la población, en base a los resultados de la investigación de campo. Al tiempo, que caracteriza la estructura y funciones de la familia mazateca de San José Independencia.

En tanto el tercer capítulo, la estructura política, parte de la evolución y análisis histórico del "consejo ancianos" como instancia política de cohesión cultural y unidad social. Dicho análisis está periodizado en tres etapas: 1) a finales del siglo XIX, 2) su

articulación con el Partido Revolucionario Institucional (PRI), partido que fue por más de 70 años partido único de Estado, y 3) la desarticulación del consejo de ancianos y su vínculo con los partidos políticos. Concluimos el capítulo con la cronología de los presidentes municipales elegidos por el consejo de ancianos, a través de la historia contemporánea del municipio.

Es evidente que no se puede disociar la economía de la sociología, en ese sentido, el cuarto capítulo, la estructura económica, inicia identificando las divisiones internas de la población de acuerdo a sus relaciones de propiedad sobre los medios de producción, caracterizando a las clases sociales y su articulación con las actividades económicas más importantes. Entre las que destacan: la agricultura, la ganadería, el comercio y la pesca.

El capítulo cinco, infraestructura social y de comunicación, bosquejamos las peculiaridades del sistema educativo imperante en el municipio asociándolas con la estructura social y los índices de egreso y continuidad académico – formativo. Al mismo tiempo consideramos pertinente incluir en este apartado la atención médica, pues alrededor de este servicio gira una problemática histórica – cultural, sin que hasta la fecha existan intentos por solucionar y mejorar el servicio. Para concluir el capítulo, describimos la infraestructura de comunicación y transporte con que cuenta el municipio.

La cultura y la vida cotidiana se constituyen en el objetivo del estudio sociológico que se presenta, deliberadamente, como el capítulo final; concluir el trabajo con los usos y costumbres de la cotidianidad de una población indígena significa el acercamiento, sin duda, a significados y aspectos de la vida social que no son perceptibles desde la óptica que ofrece la medición cuantitativa de los procesos económicos de la población, o de la

dimensión estructural de las transformaciones en la organización política del pueblo. Para obtener esta información tuvimos que recurrir a la utilización de técnicas de investigación y contenido semántico que trascienden los límites de la lógica formal y de la investigación institucionalizada y oficialmente reconocida como científica.

Con este trabajo queremos exponer la necesidad de apertura de nuevos y sistemáticos estudios y reflexiones sobre la realidad social de nuestro país, de nuestro devenir histórico, de nuestra conciencia colectiva y de la identidad social – cultural. Reconocemos que nuestro trabajo – investigación requiere de planteamientos de estudio más detallados y con una perspectiva aplicable a experiencias de campo apriorísticamente seleccionadas, para llegar a escalar etapas de madurez y de frutos más concretos. Sin embargo, tal aspiración comulga con los objetivos e intereses académicos a futuro, ya sea por parte nuestra o por el interés académico que despierte entre la comunidad universitaria estudiosa de la sociedad.

Sometemos al buen juicio de las autoridades universitarias, el contenido de nuestro trabajo, en cuya elaboración están presentes cuatro años de formación académica orientada por los maestros de la carrera de Sociología de la ENEP – Aragón, la valiosa experiencia de campo, siete años de interacción con la comunidad y la cooperación y orientación de distinguidos profesores y compañeros.

TESIS CON
FALLA DE ORIGEN

9

CAPÍTULO I EL DEVENIR HISTÓRICO DE LA MAZATECA

I. EL DEVENIR HISTÓRICO DE LA MAZATECA.

"Pueblo que extravía su memoria pierde la identidad. El que desconoce su origen se confunde con todos por igual y acaba en una larga agonía social" .

Ulises Justo Velasco.

Entre algunos nativos de la zona mazateca, sobre todo profesionistas, existe una historia oral de la región que se refiere esencialmente a datos del origen del grupo, a las épocas colonial, e independiente. La siguiente es una síntesis de varios relatos:

Origen del grupo.

Eliseo López¹ plantea que los mazatecos pertenecen al grupo Olmeca-Xicalanca y que por lo tanto pertenecen a una rama de éste que hablaba una lengua del grupo otomangue. Los Olmeca-Xicalanca son anteriores, en espacio y tiempo, a los Tolteca-Nonualca. Ello quiere decir que a la llegada de los Toltecas a la zona, los Olmeca-Xicalanca ya estaban en el área.

De acuerdo con López Austin y López Luján "a partir del siglo IX a.c. se inició una disminución paulatina de los intercambios oaxaqueños con el área nuclear olmeca"². En un principio fueron tributarios de los Olmecas-Xicalanca. Por ese tiempo (850 d.C.) ya se había consolidado el área del dominio de los Olmeca-Xicalanca. En el sur los mazatecos ya estaban ubicados en la sierra con su capital en Mazatlán. Así tenemos para los mazatecos una primera dinastía (800-1200 d.C.), un interreino (1200-1300 d.C.) y una segunda dinastía (13000-1450 d.C.). Durante el periodo de la primera dinastía son

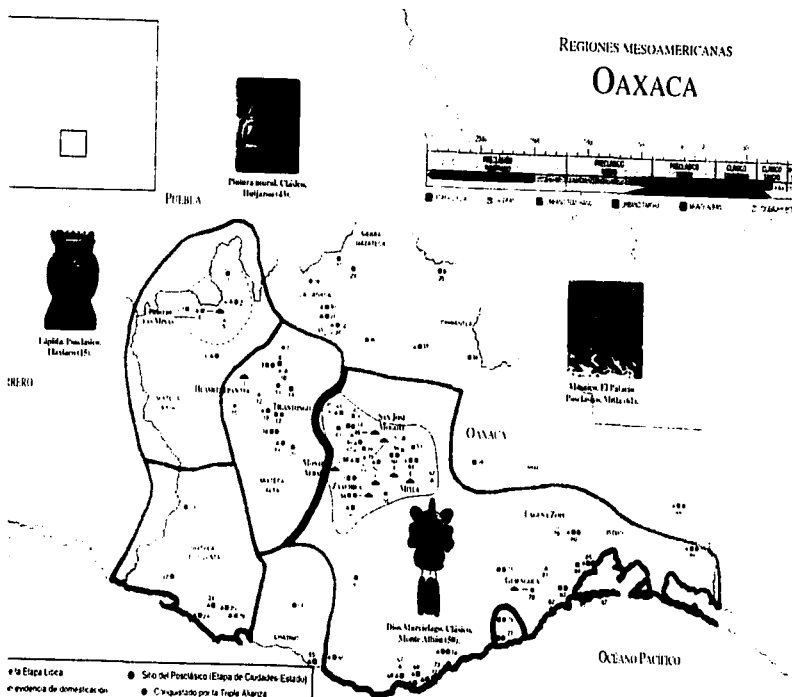
¹ López, Eliseo. Monografía de los mazatecos. México, 1994, p.180.

² López Austin, Alfredo y López Luján, Leonardo. El pasado indígena: F.C.E. y C.M., México 1996. P. 85

gobernados por nueve principales de una misma familia y termina con la invasión de los Nonualca en 1200 d. C. En este tiempo los mazatecos se separan en dos señoríos: el del sur con su capital en Mazatlán y el del norte con su capital en Huautla.

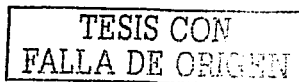
Podemos resumir que los nahuas entraron en contacto con los mazatecos de habla otomangue en 1200 d.C., iniciando el periodo de dominio Nonualca, que se prolonga hasta 1300. Durante este periodo se amalgaman los nonualcas con los pueblos conquistados y en 1300 surge la segunda dinastía. Esta, termina con la invasión de Moctezuma I en 1450. Ello indica la última etapa de la cultura mazateca prehispánica subordinada a los Mexicas y que termina con la invasión de los españoles. Ver mapa numero 1.

Mapa de las divisiones culturales de Oaxaca durante el periodo posclásico
 Mapa No. 1



Fuente: Atlas del México Prehispánico, Arqueología Mexicana, edición especial No. 5 p.56

TESIS CON
 FALLA DE ORIGEN



Época colonial.

Juan Pérez Quijada³ resume a la época Colonial de la siguiente manera: "Al momento del contacto, había avanzadas mexicas en los pueblos dominados: mazatecos, chinantecos y otros señoríos, por lo que a la llegada de los primeros españoles, estos pueblos pidieron protección contra los mexicas, subordinándose rápidamente a Hernán Cortés.

El área mazateca, durante la colonia, caía bajo la jurisdicción territorial de la provincia de Antequera o Oaxaca que era una de las cinco "provincias mayores" del Reino de México. En lo eclesiástico estaba sujeto al Obispado de Oaxaca que era elegido por el Arzobispado de México. La provincia y Obispado de Oaxaca limitaba al norte con el Golfo de México, al sur con el Océano Pacífico, a este con Tehuantepec y el Río Coatzacoalcos que lo dividía del Obispado y de Chiapas y Tabasco, respectivamente. Al oeste limitaba con el Obispado de México a la altura de Izúcar y con el Obispado de Tlaxcala a la altura de Tehuacán.

El contacto entre españoles y mazatecos trajo consigo una desestabilización de la organización social; los sistemas jurídico-políticos, la organización económica, la ideología. Las epidemias devastaron el área, disminuyendo la población a la décima parte en promedio. De 25,000 habitantes sólo quedaron 2,500. A la vez que se cambiaron las fronteras y jurisdicciones prehispánicas, que siguieron en constante proceso de cambio, el cual empezó con Hernán Cortés que "encomendó" las tierras entre los invasores y se acentuó con la llegada de la Primera Real Audiencia en 1531 y el establecimiento de los Corregimientos. Pueblos como San Bartolomé Ayautla y San José Tenango, que en

tiempos prehispánicos eran sujetos de Teotitlán, pasaron a la jurisdicción de Teutila (cuicatecos) en lo civil; pero en lo espiritual o religioso quedaron sujetos a la doctrina de Huautla. El corregidor en el área de Teotitlán era el "intermediario" entre la Audiencia y los pueblos indígenas en el sentido de que vigilaba se cumplieran las ordenanzas reales. En 1521 al Corregimiento de San Miguel Teotitlán, en lo político-administrativo correspondían la mayoría de los pueblos de la Sierra Mazateca, además de Nanahuaticpac y otros hacia el poniente de Teotitlán. Los únicos pueblos de la Sierra que no estaban sujetos a Teotitlán a partir de los cambios jurisdiccionales fueron San José Tenango, San Bartolomé Ayautla y San Juan Coatzospam, que pertenecían a la jurisdicción de Corregimiento de San Pedro Apóstol Teutila. Este Corregimiento, hacia 1700, tenía bajo su jurisdicción a todos los pueblos de la parte baja (Ixcatlán, Jalapa y Soyaltepec). Ver mapa numero 2.

³ Pérez, Juan, Monografía de los mazatecos, ENAH, México, 1990, p. 7-8.

En el aspecto de la organización económica, la principal carga económica que se impuso a los indígenas en la Colonia fue el pago de tributos o impuestos. Los españoles utilizaron a los indígenas tal y como lo encontraron y fueron acomodándolo a las normas europeas y al sistema socio-económico que se iba formando en la Nueva España. En este aspecto se mantuvieron varios rasgos del tributo pre-hispánico tales como la preservación de servicios personales. El pago sería efectuado por los campesinos indígenas y contribuirían las sementeras comunales. A finales de la Colonia el poder del cacique, como autoridad principal, había declinado.

En la primera parte de la Colonia la estructura tributaria no se transforma sustancialmente. Son los productos (cacao, mantas, huipiles) los que cambian el trabajo obligatorio. Los tributos se cambian posteriormente cuando la Corona obliga a las comunidades a entregar dinero (60 pesos en oro). Para obtener este dinero las comunidades tenían que vender su producción y entrar así al mercado del dinero.

En relación directa con el tributo o impuesto, está el comercio del área mazateca tanto interno como externo. Se comerciaba en su mayor parte para obtener el dinero y especies que debían tributarle a la Corona. En el siglo XVI las rutas de comercio eran las mismas que en tiempos pre-hispánicos. Por ejemplo, Teotitlán del Camino comerciaba hacia Chiapas y Guatemala. Las comunidades de la Sierra y Teotitlán obtenían algodón de la parte baja (Soyaltepec e Ixcatlán), sal de Nanahuaticpac y Nextepec (al Oeste de Teotitlán), además de los productos de subsistencia local tales como el maíz, chile, calabazas y frijoles.

Por otro lado, Teotitlán producía "huipiles", en Huautla se comerciaba con madera y frutas. En San Cristóbal Mazatlán, el producto principal de comercio era la pesca (en el río Quiotepec-Santo Domingo), aguacates, naranjas, camotes y piñas. Para la parte baja, el producto principal de comercio era el algodón y el cacao que data de tiempos prehispánicos.

Asimismo para principios del siglo XVII se había introducido la caña de azúcar y los trapiches en Teotitlán. Para la Sierra se menciona el comercio de la grana en Huehuettán, Teopoxco, Huautla y Chilchotla. En 1725 se menciona la grana ya como una industria extendida en toda la Sierra. Para Huautla, Chilchotla, Eloxochitlán y San Mateo Tlihuahac se comerciaba además de la grana, la sal y frutas. Los centros comerciales además de teotitlán, fueron Huautla y Huehuettán. Para la parte baja en el siglo XVIII, vemos que en Ixcatlán y Soyaltepec los principales aspectos del comercio eran el cacao, vainilla y algodón.

Finalmente el tributo decae y es a través del comercio de la seda, grana, algodón y nopales como la región mazateca exporta sus productos".

Época independiente.

Durante la guerra de Independencia hubo alguna participación por parte de Teotitlán y la Sierra a favor del movimiento criollo liberal en contra de la dominación española. En marzo de 1814 se efectuaron operaciones militares en la Sierra: se instalaron guarniciones, apoyadas por los pueblos mazatecos, que se encargaban de resguardar el paso de convoyes militares que la atravesaban. En octubre de 1815 se

defendió la "Plaza de Teotitlán" en contra del ejército realista. En la Mazateca Baja, Ixcatlán, Soyaltepec y Jalapa lucharon contra las tropas realistas.

En tiempos de la Intervención Francesa y el Imperio de Maximiliano de Habsburgo hubo enfrentamientos bélicos entre los pueblos del área mazateca y las tropas europeas que lo respaldaban. Posteriormente, bajo Porfirio Díaz, observamos que en la Mazateca, la expansión de haciendas se desarrolla aceleradamente por oligarcas y caciques mazatecos de nuevo cuño. Para 1890 existía ya una cadena de haciendas en las cuales los mazatecos de la Sierra y los de abajo tenían que trabajar, a veces compulsivamente. En el municipio de Jalapa de Díaz, por ejemplo, los que eran detenidos por las autoridades municipales, por deudas o por embriaguez, tenían que compensar su castigo con trabajo en la hacienda productora de caña de azúcar y de aguardiente para la sierra. Para disponer de fuerza de trabajo permanente las haciendas cedían una porción de tierra a los campesinos para que éstos sembraran el maíz y el frijol necesarios para el autoconsumo. A cambio tenían que trabajar en la hacienda. Las haciendas y fincas estuvieron, en parte, en manos de extranjeros (españoles y alemanes) y una, El Faro, pertenecía directamente a Porfirio Díaz.

En relación a los sucesos posteriores a la revolución, Eckart Boege⁴ comenta que las fincas cafetaleras y las haciendas porfiristas ganaderas pierden su importancia. Los campesinos mazatecos luchan por la recuperación de sus tierras en la parte baja. Algunas fincas cafetaleras son compradas en propiedad privada, aunque fueran tierras comunales reconocidas por las autoridades de la Colonia. Son múltiples los motivos de la venta y abandono de las tierras por parte de los finqueros: por una parte sienten la amenaza de la reforma agraria ya que la correlación de fuerzas a nivel regional se inclina hacia los

campesinos sin tierra. Por otra, las caídas espectaculares del precio del café a finales de los años veinte y comienzos de los treinta ponen en crisis a más de un finquero. Además, los campesinos mazatecos de la zona se han convertido en pequeños productores.

Como algunos de los finqueros controlan la arriería (las mulas), se transforman en los principales comerciantes del café. Como usureros y comerciantes que detentan los medios de transporte logran obtener enormes ganancias sin arriesgar su capital con las vicisitudes del tiempo y las grandes fluctuaciones del mercado. El control del comercio del café se convierte muy pronto en un aspecto importante dentro de la zona. Los comerciantes emplean pistoleros para proteger la mercancía de las bandas que aparecen de inmediato en la zona.

Pero volvamos al último cuarto del siglo XIX ya que es aquí donde la región comenzó a asumir las características que conocemos ahora. Es en este momento cuando empezaron a llegar a la zona los primeros finqueros y con ellos, las primeras matas de café. Según Villas Rojas⁴, esto sucedió en 1893 con un matrimonio de origen francés apellidado Debutrié. Aquí comenzó la "historia moderna" de la sierra mazateca, ligada a la producción de café.

Para tener una idea de la totalidad de la zona mazateca, seguiremos el recorrido de un arriero o mulero, ya que este personaje era habitual desde fines del siglo XIX hasta aproximadamente 1961, cuando se terminó la carretera Huautla-Teotitlán. Durante este periodo los muleros recorrían una y otra vez la zona accidentada y de difícil acceso.

⁴ Boege, Ekkart. Los mazatecos ante la nación. S.XXI, México. 1988, p. 48-51.

Para medir la importancia que tuvo el arriero basta decir que Incháustegui⁹ calculó en 2000 las mulas existentes en la región en el año 1961.

Sigamos pues a don Benjamín, ahora ex arriero y comerciante de Tenango. "Don Benjamin no es mazateco, nació en Teotitlán y antes de la mitad del siglo era un arriero que trabajaba al servicio de los Núñez, una familia de grandes comerciantes de la zona baja. Don Benjamin fue arriero durante más de 20 años, cruzaba una y otra vez el camino entre Teotitlán y Río Sapo. Comenzó una tropilla de tres mulas y llegó a manejar más de treinta. Partía de Teotitlán, en la cañada de Tehuacan, con sus mulas, su mercancía, una escopeta y una pistola, también un mozo que lo ayudaba a guiar a las mulas. Comenzaba su recorrido en Teotitlán con una carga de encargos de mercancías por parte de campesinos mazatecos pequeños comerciantes, también mazatecos. Llevaba sal, aceite, incluso máquinas para despulpar café, maíz y otros productos que serían intercambiados por café; llevaba también dinero para comprar café; su destino era San José Independencia o Río Sapo —dos poblaciones en la ribera de la Presa Miguel Alemán—. El café sería entregado a los Núñez quienes lo beneficiarían y lo venderían a los exportadores de Córdoba.

Don Benjamin salía en la madrugada y comenzaba el ascenso de la sierra por una vereda que subía más de 1,500 metros por una zona semi-desértica que constituye el pie de monte de la sierra. Tardaba más de medio día en subir hasta los 2,750 metros que tiene la Sierra Madre Oriental en esa zona que da hacia la Cañada de Tehuacán. Una región habitada por algunos caseríos de nahuas que se encuentra en el límite exacto entre los estados de Puebla y Oaxaca. Pasaba por las poblaciones de San Bernardino y

⁹ Villa Rojas, Alfonso. Los mazatecos y el problema indígena de la cuenca del Papaloapan, INI, memorias, México 1955, p. 59-75.

San Isidro y Llegaba, probablemente en la noche, al Plan de Guadalupe, último poblado nahua del recorrido y punto más alto de su camino. Don Benjamín ya se encontraba en la cumbre de la sierra, en una región, hoy en día, boscosa y húmeda, permanentemente envuelta en la niebla que no lo dejaría hasta que comenzara su descenso.

Pocos kilómetros más adelante, don Benjamín se internaba ya en territorio mazateco, bajando un poco a menos de 2,000 metros, la vegetación cambiaba, las veredas estaban rodeadas de matas de café y aquí y allá se encontraba con pequeñas rancherías y congregaciones de mazatecos. Más de una vez, don Benjamín se detenía y utilizaba su escopeta para cazar algún animal como ardillas, tlacuaches o, en el mejor de los casos, venados, que comería en el siguiente pueblo o que vendería. La amenaza de los bandoleros y de los animales peligrosos estaba presente, por eso, don Benjamín, no viajaba de noche y de día debía estar permanentemente alerta cuidando su propia persona y la vida de las mulas; incluso debía cuidar que la arriada de mulas se mantuviese inmutable ante la presencia de serpientes o de cualquier otro animal, de los muchos que también surcan las veredas de la región.

En la mañana del segundo día de camino, don Benjamín llegaba a san Jerónimo, primera población importante de la región mazateca y cabecera municipal. Allí iniciaba su labor de intermediario y realizaba las primeras operaciones comerciales. En San Jerónimo compraba café a un pequeño acaparador o a los propios campesinos para luego seguir su camino hasta Huautla de Jiménez, verdadero centro de la sierra mazateca. El camino era ahora más o menos recto, siguiendo las laderas de los cerros verdes cultivados de café; deteniéndose a tomar aguardiente de caña en alguna tienda o a platicar con algún compadre o amigo en alguna ranchería mazateca.

⁶ Incháustegui Díaz, Carlos. Cambio cultural en huautla de Jiménez, Oaxaca, ENAH, México, 1967.

En realidad era la parte más fácil de su recorrido, sin grandes subidas ni bajadas, con un clima fresco y con sol, que le permitía recorrer las distancias un tanto más rápidamente, haciendo pequeñas paradas para que las mulas bebieran en alguna caída de agua de las muchas que conducen hacia los ríos que se encuentran en las quebradas de los cerros y que fluyen hacia la presa Miguel Alemán, formando hilos de agua que constituyen la Cuenca del Papaloapan.

Después de algunas horas de marcha, don Benjamín estaba ya en Huautla. Había cruzado el río Petlapa, afluente del río Sapo, subido por una vereda aproximadamente una hora; era de noche y estaba finalmente en Huautla. Allí dormiría y al día siguiente realizaría las operaciones comerciales más importantes de su recorrido. En Huautla, don Benjamín establecía tratos comerciales con los dueños de Cafés Mazatecos, los comerciantes más importantes de la región, y también negociaba con pequeños comerciantes o directamente con los campesinos. En Huautla se encontraba —y aún se encuentra— el mercado más importante de la región y don Benjamín debía por ello vender gran parte de su maíz y de los demás productos a otros pequeños comerciantes que a su vez llevarían las mercancías al mercado o que venderían en sus pequeñas tiendas.

En la tarde del mismo día, don Benjamín partía rumbo a la zona baja. Poco a poco se dirigía hacia San Andrés, desde donde iniciaría el descenso. San Andrés era el último municipio en su recorrido que pertenecía a la zona alta y de clima más bien frío. Desde allí todas las veredas conducían a la presa Miguel Alemán, hacia la zona baja. En su recorrido iba poco a poco sintiendo el clima más caluroso y aún más húmedo, se alejaba de las cumbres frías y envueltas en nubes y se dirigía al Plan de Carlota, pasaba por río Santiago y llegaba, ya en la noche, a San José Tenango. Se encontraba a medio camino

entre Huautla y la presa, a poco más de 1,500 m. S. N. M. La vegetación a lo largo del recorrido había cambiado. Ya no se encontraba rodeado de bosques altos, sino de montes más bajos, con plantas de hojas más grandes, con cafetos que producían más y mejor café. Las nubes no lo envolvían, sino que le impedían ver el sol ya que se encajonaban en las cumbres de los cerros. A medida que bajaba también los animales eran más abundantes y variados, más probable un encuentro con un temazate, un venado, un tigrillo o alguna serpiente. Los cafetales estaban rodeados por plataneros y árboles frutales como las naranjas o limones.

Don Benjamín estaba ahora en Tenango, había caminado dos días completos y ya resentían él, su mozo y las mulas, los efectos del cansancio. Debía descansar, dar de comer a los animales, realizar al otro día las operaciones comerciales de rigor y seguir su marcha.

Como toda cabecera municipal, Tenango le permitía a don Benjamín tomar contacto con compradores de café y pequeños comerciantes, hacia él acudían también los campesinos llevando su café y ahora algunas frutas. A ellos entregaba el maíz, el aceite, la semilla y todos los productos que traía de Teotitlán del Camino.

En la mañana del tercer día de recorrido, don Benjamín continuaba la bajada hacia la presa. A medida que caminaba, el clima era más y más caluroso, más y más húmedo, la tierra más pedregosa, la vegetación más exuberante, la población más numerosa, la naturaleza más generosa en productos, más accidentada en los caminos y de más difícil tránsito; poco a poco comenzaba a ver las primeras cabezas de ganado. Don Benjamín no hablaba mazateco y en las rancherías nadie se podía comunicar con él en español, ni

lo haría hasta que llegase a Cerro Campana en San José Independencia. Sin duda las seis u ocho horas que faltaban de camino eran las más difíciles.

Poco antes de llegar a Cerro Campana, luego de atravesar el último cerro de su camino, don Benjamín se detenía a contemplar el espectáculo maravilloso que se desarrollaba a sus pies. Se trataba del espejo de agua formado por la presa Miguel Alemán. El lago estaba salpicado de innumerables islas e islotes, entre los que sobresalía la isla de Soyaltepec.

Don Benjamín no podía más que recordar los tiempos en que ese mismo lugar se extendían terrenos sumamente fértiles con pequeñas elevaciones que él había recorrido, atravesando veredas colmadas de frutales y de innumerables poblaciones mazatecas, que conducían a Temascal, su antiguo destino.

Don Benjamín recordaba entonces a antiguos amigos y compadres que habían habitado en aquellas poblaciones y a los que quizá no vería nunca más, ya que ahora vivían en las nuevas poblaciones de reacomodo.

Finalmente, don Benjamín llegaba a su destino, luego de tres días de recorrido lento y penoso, pese a que en realidad faltaba aún el camino de regreso hacia Teotitlán, llevando ahora los productos de la zona baja —frutas, pescados, quesos, carne, etc.— hacia la zona alta. De ese modo, don Benjamín cumplía su misión de intermediario entre sub-regiones ecológicas y productivas diferentes, y así unía toda la zona mazateca.⁷

⁷Neiburg G., Federico. Identidad y conflicto en la Sierra Mazateca. I.N.A.H., México 1988, p. 16-20

La cita anterior, aunque es bastante extensa, resulta de vital importancia señalarla porque presenta un panorama general de la región mazateca y nos introduce a las características generales de la zona, tanto en el terreno histórico como geográfico y productivo.

TESIS CON
FALLA DE ORIGEN

II. CONFIGURACIÓN REGIONAL DE LA ZONA MAZATECA.

El medio geográfico.

TESIS CON
FALLA DE ORIGEN

La zona mazateca está situada en el estado de Oaxaca, asentada sobre todo en dos regiones: La Cañada y el Valle de PAPALOAPAN, Tuxtepec. Esta región se ubica dentro de la Cuenca del Papaloapan.

Las coordenadas de la Cuenca del Papaloapan son las siguientes: por el norte llega a los 19°; por el oeste a los 97° 40'; por el sur a los 17° y por el este a los 95°, aunque una sección queda en el Golfo de México.

La Cuenca del Papaloapan cuenta con un sistema arterial de abundantes ríos que descienden de la Sierra Madre Oriental y desembocan en la Laguna de Alvarado en el Golfo de México. Tiene un total de 45,450 km². Abarca territorios de tres estados: Veracruz, Oaxaca y Puebla. Una tercera parte corresponde a las tierras bajas de las costas de Veracruz y una pequeña porción al noroeste de Oaxaca; el resto son tierras altas dentro de los límites de Oaxaca y Puebla.

Hacia el norte, las ciudades importantes son Ciudad Serdán, Esperanza, Orizaba, Córdoba, Zongolica, Xochitlán Tehuacán, tanto en Veracruz como en Puebla. Hacia el oeste son importantes Jalapa de Díaz, Huautla de Jiménez, Teotitlán del Camino, Cuicatlán, Ixcatlán, Tepelmeme, Jicotián, Ocotlán, Huautla, Apeala y Apaxco. Hacia el este las poblaciones importantes son Tierra Blanca, Tlalixcoyan, Alvarado, Salitral.

Tlacotalpan, Acula, Cosamaloapan, Chacaltianguis, Ciudad Alemán, Tuxtepec y Loma Bonita. Hacia el sur, Ojitlán, Valle Nacional, Playa Vicente, y Nuevo Solyaltepec. Los mazatecos hacia el suroeste colindan con los chinantecos.

De acuerdo con el sistema de clasificación climática de Köpen, modificado y adaptado a las condiciones de la República Mexicana, la zona tiene un clima cálido-húmedo, con una estación seca que es corta. Cuenta con lluvias muy abundantes en junio, julio, agosto y septiembre. En los meses de abril, mayo, junio, julio y agosto se pueden registrar temperaturas de 40° a la sombra. Por lo que cuenta con importantes riquezas naturales tanto agrícolas como ganaderas. Dentro del área mazateca se encuentran dos presas: la Miguel Alemán construida en la década de 1950 y la Presa Cerro de Oro o Miguel de la Madrid Hurtado construida en la década de 1980. (Ver mapa numero 3)

TESIS CON
FALLA DE ORIGEN

La zona alta o montañosa es una región que por sus características geográficas ha permanecido mucho más aislada del resto del país que la zona baja. El clima es húmedo y frío, y una densa niebla lo cubre todo el año. La zona montañosa de altas serranías abarca un 70% de la mazateca.

La constituyen 19 municipios y una población dispersa o simiagrupada, abarcando una superficie aproximada de 130 kilómetros cuadrados, que significa el 65% del área considerada como mazateca.

La zona baja es cálida, tropical y con agua en abundancia, por lo que cuenta con importantes riquezas tanto naturales como ganaderas. Está constituida por cuatro municipios mazatecos que son: Ixcatlán, Soyaltepec, San José Independencia y Jalapa de Díaz. La rodea un cinturón semiurbanizado y semiindustrializado de pequeñas y medianas ciudades como son, al sur, Tierra Blanca, Tres Valles y Tuxtepec, y a lo largo del bajo PAPALOAPAN, Cosamaloapan y Alvarado.

Estas dos grandes regiones albergan por lo menos cuatro subsistemas socioeconómicos con características propias en cuanto a geografía, demografía, e incluso actividades productivas; las sub regiones son: 1, el subsistema de tierra fría; 2, el subsistema de tierra templada; 3, el subsistema de tierra caliente; y 4, el subsistema de las planicies y las altas serranías.

Subsistema de tierra fría

Este subsistema contiene bosques que aprovechan una alta concentración de neblina, y como flora principal pinos y robles así como abundantes epifitas.

Se desarrolla una gran variedad de actividades económicas en esta área. Entre ellas se podría mencionar la producción de maíz, frijol y chile cultivados bajo el sistema de roza, tumba y quema; se siembran también algunos tubérculos como el chayote; se cultivan árboles frutales, y se explota la madera para hacer tablas para la construcción, sillas, puestas, guitarras y violines.

En el subsistema las tierras escasean cada vez más para el cultivo de roza, tumba y quema; se intensifica el uso de la misma parcela, lo que conlleva al descenso de la productividad y a la deforestación. La consecuencia es la destrucción de suelos y la baja productividad. La población emigra temporalmente hacia la zona templada en donde se requiere mano de obra para la cosecha del café.

Subsistema de tierra templada

En el subsistema de tierra templada domina el bosque húmedo de montaña con robles y el liquidámbar, algunas especies de pinos y especies de bosque tropical de montaña. En esta región el cultivo de maíz, frijol y chile para autoconsumo se combina con el café.

Por la tierra templada pasan grandes ríos, como el Santo Domingo. De los ríos se pesca y atrapan "acamayas" (langostino de río). En algunas riberas se siembra tabaco y chile. Es el único lugar donde se puede arar.

Subsistema de tierra caliente

En la tierra caliente se encuentra la selva del trópico húmedo. El *Brosium alicastrum* es la principal especie de vegetación. En esta área se ubican tres subsistemas socioeconómicos: el área de la presa Miguel Alemán, la zona cañera y la zona ganadera. El embalse de la presa Miguel Alemán tiene como eje rector la pesca que efectúan los habitantes ribereños. En las zonas ribereñas, los habitantes siembran el maíz, aunque este cultivo está siendo desplazado por la ganadería. En esta región no hay sobreoferta de mano de obra ya que miles de campesinos fueron desplazados hacia las planicies que hoy en día están sembradas principalmente de caña.

La producción de la caña de azúcar, del arroz y del hule se efectúa en las partes planas. El cultivo de maíz subsiste en las serranías cercanas donde no entra el tractor. Ésta es la única parte de la mazateca que ha mecanizado la producción. Para ello se desmontaron, con recursos del Banco Mundial y del Fondo Monetario Internacional, miles de hectáreas de bosque tropical.

Subsistema de planicies y de altas serranías

El último subsistema socioeconómico está ubicado entre las planicies y las altas serranías. En esta zona se ubican los municipios de Jalapa de Díaz, Ixcatlán, Soyaltepec y parte de San José Independencia. En esta área la ganadería ocupa un lugar relevante

ya que ha desplazado a los cultivos tradicionales y destruido casi en su totalidad los últimos bosques tropicales. Es una zona de lomeríos con arroyuelos que desembocan en los grandes ríos o en la presa Miguel Alemán. (Parte de esta área sería inundada por la presa Cerro de Oro). Se siembra una gran variedad de productos que se alternan con el maíz y el frijol. Todo ello con el sistema de roza, tumba y quema. Esta región produce ajonjolí, arroz, piña y se recolecta el barbasco. También es una zona proveedora de productos silvestres, de una gran cantidad de plantas medicinales, de materiales de construcción, de animales de caza mayor y menor, de peces en los ríos y de energéticos.

Población

La población mazateca registrada por el censo de 1990 es de 452, 287 habitantes; de éstos, 128, 962 son pobladores de los municipios de la región de la Cañada y 323, 325 habitantes de la región del Valle de PAPALOAPAN-Tuxtepec.

La estructura municipal

La sierra mazateca se encuentra dividida en una serie de municipios, cada uno de los cuales se supone con cierta autonomía, derivada de la relación directa que mantienen con el gobierno del estado de Oaxaca.

Un punto importante es que la división municipal no resulta en absoluto artificial o arbitraria, sino que en la mayoría de los casos, los límites del municipio corresponden más o menos exactamente a la residencia de una o varias familias ligadas entre sí.

Los mazatecos habitan fundamentalmente en dos regiones del Estado de Oaxaca: La Cañada y el Valle de Papaloapan-Tuxtepec. A continuación hacemos una división de ambas.

CUADRO No. 1
Municipios de Cañada con población Mazateca.

MUNICIPIO	POBLACIÓN TOTAL DE 5 AÑOS Y MAS	No. DE HABLANTE DE MAZATECO
Eloxochitlán de Flores M.	3,581 habitantes	3,393 hablantes
Huautepec	4,575 habitantes	4,698 hablantes
Huautla de Jiménez	2,993 habitantes	20,845 hablantes
Mazatlán Villa de Flores	11,193 habitantes	10,371 hablantes
San Bartolomé Ayutla	2,623 habitantes	2,556 hablantes
San Francisco Huehuetlán	1,437 habitantes	1,363 hablantes
San Jerónimo Tecoatl	1,542 habitantes	1,397 hablantes
San José Tenango	15,776 habitantes	15,327 hablantes
San Juan Coatzacoapam	1,922 habitantes	39 hablantes
San Juan de los Rios	2,053 habitantes	908 hablantes
San Lorenzo Cuaunecuiltila	580 habitantes	576 hablantes
San Lucas Zoquiapam	6,275 habitantes	6,085 hablantes
San Martín Tloxpalan	2,464 habitantes	261 hablantes
San Mateo Yoloxochitlán	2,245 habitantes	2,089 hablantes
San Pedro Jocotipac	1,015 habitantes	1 habitante
San Pedro Ocopetatlillo	791 habitantes	754 hablantes
Santa Ana Ateixtlahuaca	481 habitantes	473 hablantes
Santa Cruz Acatepec	966 habitantes	910 hablantes
Santa María La Asunción	859 habitantes	2,803 hablantes
Santa María Chilchotla	16,193 habitantes	15,585 hablantes
Santa María Tecomaxaca	1,477 habitantes	208 hablantes

TESIS CON FALLA DE ORIGEN

32

Santa María Tepoxco	3,385 habitantes	3 habitantes
Santiago Texclacingo	1,928 habitantes	3 habitantes
Teotitlán de Flores Magón	5,890 habitantes	448 habitantes

Fuente: XI Censo General de Población Vivienda 1990. INEGI.

CUADRO No 2

Municipios del Valle Papaloapan-Tuxtepec con población Mazateca

MUNICIPIO	POBLACIÓN TOTAL DE 5 AÑOS Y MAS	No. DE HABLANTES DE MAZATECO
Acatlán de Pérez Figueroa	36,918 habitantes	3,914 hablantes
Yotzintepec	4, 060 habitantes	31 hablantes
Cosolapa	11, 395 habitantes	153 hablantes
San Felipe Jalapa de Díaz	13, 814 habitantes	12,805 hablantes
San José Independencia	3, 284 habitantes	3,198 hablantes
San Juan Bautista Tuxtepec	95, 158 habitantes	2,542 hablantes
San Lucas Ojitlán	13, 943 habitantes	79 hablantes
Nuevo Soyaltepec	25, 975 habitantes	8,213 hablantes
San Pedro Izcatlán	8, 077 habitantes	7,571 hablantes
Santa María Jacatepec	6, 877 habitantes	1,302 hablantes

Fuente: XI Censo General de Población y Vivienda 1990. INEGI.

III. LA CONSTRUCCIÓN DE LA PRESA MIGUEL ALEMÁN

En el año de 1947 el gobierno mexicano, por acuerdo presidencial, pone en marcha un proyecto para desarrollar toda el área que comprende la Cuenca del Papaloapan. Para coordinar el proyecto, el gobierno federal crea un organismo de carácter descentralizado, con facultades de planear y ejecutar la obra. Dicho organismo se llamó Comisión de PAPALOAPAN.

El propósito fundamental del proyecto fue "elevar el nivel de vida de los pobladores e incorporar a la economía nacional la vasta riqueza potencial que encierran sus múltiples riquezas naturales"⁸ No obstante debe comentarse que las obras que se llevaron a cabo no abarcaron, como el planteamiento indica, a la totalidad de la Cuenca. La parte alta del PAPALOAPAN que representa el 75% del área, no obtuvo más que algunas obras de escasa importancia, siendo que ésta es considerada como zona pobre con mucho menos recursos que las partes bajas de la costa.

La idea del proyecto toma como referencia las terribles inundaciones padecidas por los pobladores de la Cuenca durante los años 1921, 1927, 1929, 1935, 1941 (la cual causó graves pérdidas a los cañeros de Casamaloapan, Veracruz) y 1944 (la que causó estragos en la ladera oriental de la sierra mazateca y en tierras bajas, destruyendo casi por completo la ciudad de Tuxtepec y varias comunidades circunvecinas), subiendo el agua más de dos metros.

Ante tales hechos, el presidente Ávila Camacho ordenó que se iniciaran los planes preliminares. De allí surgió el Proyecto del PAPALOAPAN y la delimitación geográfica de la Cuenca. Pero tuvieron que pasar varios años para que dicho proyecto se hiciera realidad. Ganaderos, dueños de ingenios y ricos comerciantes de Tuxtepec y Cosamaloapan se organizaron y ejercieron fuertes presiones para que, finalmente, en febrero de 1947 el presidente Miguel Alemán, que era originario y terrateniente de la zona baja del PAPALOAPAN, diera orden de que se iniciara el proyecto.

⁸ Villa Rojas, Alfonso. Los mazatecos y el problema indígena en la cuenca del papaloapan, memorias del INI, Vol. 10, México 1955, p. 37.

El proyecto, además de prevenir las grandes inundaciones, brindaría a la zona buenas carreteras y puentes que les permitiría entablar relaciones comerciales con el resto del país en mejores condiciones y traería "beneficios adicionales" como luz eléctrica, agua potable, escuelas, centros de salud, etc.

A pesar de las pugnas que se suscitaron, finalmente se echó a andar la obra y la comisión se planteó siete objetivos básicos a realizar: 1) control de inundaciones, 2) obras de saneamiento, 3) fomento de las comunicaciones, 4) sistemas de riego, 5) fomento de la agricultura, 6) generación de energía eléctrica, 7) fomento a la industria.

Siendo el primer punto del programa el principal argumento en la ejecución de la obra, para controlar las inundaciones se hicieron cortes de ramificación, canales de alivio, bordos de protección, dragas a los ríos y se planteó la construcción de cuatro presas, una sobre cada una de los cuatro afluentes del río PAPALOAPAN que son: el río Santo Domingo, el Juan Evangelista Teosochoacan, el del Valle Nacional y el Tonto.

De los cuatro, el río Tonto es el de mayor caudal. Sobre este se construyó la presa Miguel Alemán, que tiene una superficie de embalse de 503 km². El objetivo de la presa, además de contribuir a controlar el PAPALOAPAN, es generar energía eléctrica y alimentar los sistemas de riego.

La cortina de la presa se encuentra situada en Temascal, municipio de Soyaltepec, Oaxaca. El área de almacenamiento es de 51,000 hectáreas (Has.), las

cuales eran tierras de labor, bosques y pastizales que habitaban en parte indígenas mazatecos y chinantecos.

La construcción del dique fue de 1953 a 1957. De 1951 a 1953 se erogaron 1,326 millones de pesos. La capacidad total de la cuota de la presa es de 8,119 millones de metros cúbicos. La superficie inundada a la cuota fue de 47,763 hectáreas. El total de la población afectada por la presa fue de 22,000 personas indígenas, de las cuales se movilizaron 11,400 a nuevos poblados, el resto se llevó a poblaciones ya establecidas. De las 51,000 Has. que se afectarían, 21,000 Has., eran ejidales, 18,000 Has. correspondían a pequeños propietarios con terrenos no mayores de 4 Has. Y el resto se encontraba en manos de un reducido grupo de ganaderos y latifundistas. Los más afectados serían los pequeños agricultores dada su precaria condición económica y el gran número de campesinos, en su mayoría indígenas, que serían despojados de sus parcelas. Cabe señalar que en todo el proyecto no se consultó a los campesinos indígenas, en todo caso se les "informaba".

Efectos de la construcción de la presa

En su construcción los mazatecos perdieron 500 Km.2, lo que significa la mitad de las tierras cultivables de la parte baja de su territorio. Se vieron afectados seis municipios, de los cuales tres tuvieron que ser evacuados totalmente. Los municipios mazatecos de Soyaitepec e Ixcatlán fueron los más dañados. Un sector de la población huye a la sierra en donde tiene familiares. La presión demográfica generada por el desplazamiento intensifica el uso de la tierra y se reducen los ciclos para el

cultivo de la roza, tumba y quema. Con ello no se reponen los nutrientes extraídos en cada siembra y las tierras empobrecen y baja su rendimiento. A las nuevas generaciones no les queda más que emigrar temporal o definitivamente hacia las planicies para trabajar en las plantaciones o hacia la ciudad de México.

Una parte de la población se mantiene en las márgenes de la presa, y se dedica a la pesca. La otra parte de la población que es "reacomodada" fue integrada a la economía de plantación, principalmente con la siembra de la caña de azúcar, a los hulares y a la ganadería.

Sin embargo, la construcción de la presa Miguel Alemán representó un doble cataclismo para los mazatecos: ambiental y cultural. Respecto al ambiente, el pueblo de San Pedro Ixcatlán quedó bajo las aguas aproximadamente en un 60%. El pueblo de Paso Nacional quedó totalmente bajo las aguas, al igual que otros poblados. En algunos lugares el agua subió hasta 500 metros. En el aspecto cultural la relación de identidad del pueblo con el Santuario de Otatitlán (centro axial de identidad) quedó colapsado casi en su totalidad, ya que los caminos que iban del área cultural mazateca al Santuario quedaron bajo el agua. Ello implicó cambios en la cosmovisión y en la organización social mazateca, ya que desaparecieron las peregrinaciones a Otatitlán (sitio localizado en Veracruz, pero dentro del área cultural mazateca) donde otros grupos del sureste también concurrían. Y al generarse vacíos de poder (por la desaparición de los Consejos de ancianos), surgieron nuevos cacicazgos mazatecos, sustentados en el intermediarismo pesquero y agrícola, la expansión ganadera y la manipulación de las estructuras de gobierno a nivel municipal en beneficio del cacicazgo. También surgieron oligarquías intermediarias entre la Baja y Alta Mazateca.

IV. SAN JOSÉ INDEPENDENCIA.

Reseña histórica de San José Independencia

Las tierras de lo que hoy se conoce como región Cuenca del Papaloapan - Tuxtepec, como quedo asentado arriba, han sido habitadas desde antes de la llegada de los españoles al continente americano. Estas poblaciones de identidad cultural mazateca integraban una de las regiones culturales más importantes en las que estaba dividida Mesoamérica durante los horizontes Clásico y Posclásico. Sin embargo, para nuestro estudio vamos a considerar, como punto de partida, los asentamientos poblacionales que se presentan a finales del siglo XIX de la alta mazateca a la baja (ribera del río Tonto) y que en la década de los veinte, de este siglo, van a constituir el municipio de Independencia, que posteriormente a la creación de la presa y a la reubicación poblacional, se llamará San José Independencia.

Debido a la casi inexistente información sobre este municipio, hemos dado mayor importancia a la Historia oral narrada por personas a las que les tocó vivir los diferentes procesos del devenir histórico de San José Independencia. Estas personas son:

- | | |
|------------------------------------------|-----------------|
| 1. Sr. Vicente Espina | 83 años finado |
| 2. Sr. Margarito Escutia | 110 años finado |
| 3. Profr. Alberto Medina | 50 años |
| 4. Don Gregorio Palacios | 90 años |
| 5. Presidente municipal Andrés Severiano | 52 años |
| 6. Juan Miranda | 73 años |

TESIS CON FALLA DE ORIGEN

38

7. Sr. Luis Espina Miranda	50 años
8. Sr. Maximiano Espina Miranda	47 años
9. Sra. Ana Espina Miranda	45 años

Por los años de 1890-95 varias familias salieron de Tenango (municipio de la mazateca alta) en busca de una nueva y mejor forma de vida, pues el trabajo en las haciendas de Tenango era cada día más "explotador y opresor". Las tierras a donde emigraron eran las cercanas a la ribera del río Tonto (Cuenca del Papaloapan). En este lugar, la vegetación era selva tropical alta lo que en un momento representó mayor dificultad para la creación del pueblo. Aparentemente, eran tierras baldías. Sin embargo pertenecían a dos dueños de San Pedro Ixcatlán, cuyos apellidos eran Suárez y Pérez. Para ese entonces, principios de los años 20, la mitad del pueblo realizaba faena (tequio) en Ixcatlán y la otra mitad lo hacía en Soyaltepec; el tequio representaba el vínculo de pertenencia político-administrativa municipal. La organización de la comunidad se sustentaba en reuniones para comentar y dar solución a los diferentes problemas; en ellas sólo participaban los hombres y quienes tomaban las decisiones eran los de mayor experiencia o edad.

En estas reuniones, el Sr. Mónico Espina organizó una colecta para comprar los terrenos donde estaba el pueblo. La cooperación fue por familia, varió entre lo 3 y 10 pesos, incluso las mujeres que no eran casadas también cooperaron en una proporción menor de 50 centavos a 1 peso. El costo total de los terrenos se desconoce pues ninguno de los entrevistados pudo siquiera hacer una aproximación.

Para 1926 el Sr. Tácito Pérez de San Pedro Ixcatlán fungió como intérprete ante el gobierno de Oaxaca para solicitar la creación de un nuevo municipio: "Independencia":

que integraría las rancherías de Cerro Torito, Cerro Clarín, Chapultepec y Cerro Laguna, mismas que hasta ese momento había permanecido en contacto, pero sin integración. El Gobierno Estatal reconoció a través de un decreto, del cual se desconoce su ubicación actual, el 15 de enero de 1926 la existencia de un nuevo municipio libre y soberano denominado San José Independencia. Fue entonces cuando el pueblo se reunió en asamblea para elegir al primer presidente municipal. En ese momento no existían partidos políticos. Siguiendo las costumbres de esa cultura las decisiones recayeron en la fuerza del pueblo, expresada en el consejo de ancianos y el gobierno estatal y federal respetaron los usos y costumbres de la cultura mazateca.

El primer presidente municipal fue el Sr. Florentino José (1926-1927). El cargo duró un año y sus funciones fueron: 1) hacer obras públicas, 2) organizar la faena y 3) encargarse de la primera escuela.

La existencia de este cargo tuvo un carácter administrativo-político, era la articulación del marco legal nacional con las formas tradicionales de la cultura mazateca. Sin embargo, al interior de la comunidad prevaleció con mayor peso moral el "consejo de ancianos".

Para 1927-28 de la ciudad de Oaxaca llegó un ingeniero para trazar y delimitar el terreno municipal y los lotes que les correspondían a los que habían cooperado para la compra de los terrenos.

Un maestro de música y una maestra de primaria enseñaron a la gente a medir y la asesoraron para entender la forma en como se repartieron los lotes. Esta tierra se repartió de acuerdo a la cooperación que habían dado para la compra del terreno, es decir, el consejo de ancianos, el presidente municipal y los maestros participaron en la

entrega de lotes (en promedio de 20 hectáreas cuadradas) a cada familia que hubiera cooperado, estas a su vez dividían el lote en pequeñas parcelas que eran repartidas entre los integrantes de la familia que habían dado una aportación de dinero, la extensión del terreno dependía de la cantidad aportada.

Estos terrenos presentaban una vegetación de bosque tropical (selva); por lo que fue necesario tumar y quemar la selva para poder trabajar (sembrar). Sin duda, esto representó un problema en la interacción de la comunidad con el medio natural, pues estos pueblos han vivido y continúan sobreviviendo de la interacción con la selva.

La agricultura del maíz, frijol, chile, café, arroz etc. fue la principal actividad económica; la producción era para autoconsumo y no era común el intercambio interfamiliar de productos; pero sí el préstamo, que en ocasiones se pagaba, no solo con dinero o productos sino también con trabajo. La recolección de plantas y frutos en la selva representó (y representa) una alternativa de alimentos y plantas curativas (medicinales). La cacería de animales silvestres como el venado, el jabalí, el tepezcuittle, el serete, armadillo etc. significaba un complemento alimenticio, que no todos podían tener acceso debido a lo costoso de las armas. Pero la crianza de animales domésticos fue la única actividad que, en un momento dado, ofrecía un ingreso monetario necesario para comprar los bienes (mercancías) que la propia comunidad no era capaz de producir (ropa - tela, machete, manteca, etc). La pesca era secundaria, el consumo de pescado no era una práctica alimenticia prioritaria de los mazatecos.

El mercado era regional, lo que significa que la mayor parte de los productos que se vendían eran producidos en las regiones mazatecas (fría, templada y cálida); los centros comerciales más importantes era la Ciudad de Córdoba y Cosolapa, Ver., a los

que se tenía acceso por caminos y veredas que solamente se podían transitar a pie, en burro - mula o caballo. Lo anterior traía como consecuencia el elevado costo de las mercancías, dejando a la mayor parte de la población sin posibilidad de acceder a estas. Entre los primeros comerciantes que se establecieron en el municipio está el Sr. Tomas Núñez, quien compra un solar para esblecer su tienda donde vendía mercancías, fundamentalmente, de primera necesidad, y compraba el café que vendía en Córdoba, Veracruz. Es importante hacer mención, que en esta tienda también se podía hacer intercambio de animales o productos agrícolas por mercancías.

La familia era la principal unidad social; en ella, se transmitían los valores, las creencias, tradiciones, se capacitaba para el trabajo y se educaba a los hijos; eran familias muy numerosas (de 6 a 8 integrantes) y su conformación se presentaba a temprana edad (de 14 a 16 años en mujeres y de 15 a 19 años en hombres). Los últimos podían tener dos o tres mujeres dependiendo de su posibilidad económica para mantener a la familia e incluso existieron, y existen hoy en día casos, en donde en una sola casa vive un hombre con dos mujeres en el mismo techo. El método que hasta la fecha se emplean para "planificar su familia" es: una vez nacido el hijo, la madre puede tener relaciones sexuales sin posibilidad de embarazo, mientras amamante; lo que obliga a la madre a dar de mamar a su hijo hasta los tres o cuatro años de edad. Aunque no solía ser un método efectivo. Al interior de la comunidad, existía una clara división social del trabajo, donde las mujeres se dedicaban únicamente a las actividades domésticas, las hijas ayudaban a su madre, y los hijos hombres ayudaban a su padre en el campo. La autoridad estaba centrada en el papá.

La familia era la principal abastecedora de los medios necesarios de existencia e incluso de la elaboración de la ropa tradicional mazateca (para los hombres calzón y

camisa de manta y para las mujeres huipil y fondo). Por los años de 1920 - 1960 esta fue la principal vestimenta.

En el año de 1926 empieza a funcionar la primera escuela primaria con 22 alumnos en primer año; los maestros (uno de música y una de primaria) fueron nombrados por el gobierno de Oaxaca y la instrucción básica fue enseñar a los alumnos a leer y escribir el español, así como las operaciones fundamentales: sumar, restar, dividir y multiplicar. Para estos años, la población en edad de acudir a la escuela era considerable, aproximadamente 10 por cada 100 personas, pero no todos asistieron a la escuela y menos aún terminaron la primaria. Las causas principales, fueron: 1) que la escuela no representaba una alternativa real para mejorar su forma de vida, 2) que era mas provechoso ayudar al padre en el campo ya que aprende a trabajar y contribuye a satisfacer las necesidades de la casa y 3) la escuela representaba un gasto económico que la mayoría de las familias no estaban en condiciones de realizar.

La asistencia médica no existía, los poblados más cercanos que contaban con este servicio estaban a cuatro o cinco horas de camino (a pie o a caballo). Sin embargo, muy pocas eran las personas que recurrían a la medicina alópata y lo hacían cuando las alternativas de la medicina tradicional mazateca se habían agotado; es decir, que no hubiese cura o alivio ante el problema; de lo contrario, acudir con el "curandero" o "brujo" era la única manera de atender su salud. Entre las enfermedades más comunes, estaban los relacionados con el "alma o el espíritu" (soledad, tristeza, espanto, melancolía, depresión, etc.). Y que solo el curandero estaba capacitado para dar una solución o cura.

La vida religiosa giraba entorno a los cánones de la religión católica, que era la única religión existente en la vida cotidiana de los mazatecos. Se puede distinguir, hasta

hoy en día, la presencia de un sincretismo cultural (cosmogonía mazateca y los dogmas cristianos). Las fiestas más importantes del pueblo estaban relacionadas con los cultos católicos, a excepción de la cívica del 15 de enero (día en que celebran la creación del municipio de Independencia) y la del 15 de septiembre (día de la Independencia Mexicana); otras fiestas que se celebraban eran: 1) San Antonio, 2) San José, 3) todos santos, 4) Virgen de Guadalupe y 5) Navidad. De éstas, la más significativa de la tradición mazateca y más importante del sincretismo cultural, es la de todos santos; en donde se ejemplifica la concepción que tiene la filosofía mazateca ante la vida y la muerte, la importancia que tienen en la comunidad los ancianos por su experiencia, el respeto y la consulta que deben hacer y tener los jóvenes hacia los viejos, la vinculación, el conocimiento y la utilización de recursos que ha tenido la comunidad con la selva, la confianza en la medicina tradicional mazateca, la autoridad moral e intelectual del curandero, la desconfianza ante la medicina convencional, basada en fármacos elaborados químicamente (alópata) y la confianza en el médico, el alcoholismo como una enfermedad que puede llegar a la muerte, la libertad a expresar y ser reconocida su sexualidad sin temor a la represión moral católica, la integración grupal ante un problema común.

Dado que la investigación se desarrolló en la zona baja, fundamentalmente en las comunidades Cerro Campana, Cerro Clarín, Cerro Torito, Cerro Laguna, Buenos Aires, Tepeyac y Chapultepec; que integran el municipio de San José Independencia, consideramos necesario exponer a continuación las características generales del municipio con un poco más de detenimiento.

El medio geográfico.

San José Independencia está situado en el estado de Oaxaca, y asentado dentro de la Cuenca del Papaloapan, en las riberas de la presa Miguel Alemán, en el límite con el estado de Veracruz. El municipio se halla a una altura de 10 a 400 metros sobre el nivel del mar y sus coordenadas son las siguientes: por el norte a 19°; por el oeste a los 97° 40'; por el sur a los 17° y por el oeste a los 95°. Comprende un área geográfica que limita al norte con la sierra de Zongolica, en el estado de Puebla, y que llega hasta el estado de Veracruz en la zona de Tuxtepec; al sur con el río Santo Domingo y la sierra Cuicateca. Al oeste con el río Tonto y la ciudad de Tuxtepec; y al este con el valle Tehuacán, en el estado de Puebla.

El clima es sumamente húmedo y caluroso todo el año, con una estación seca que es corta. Cuenta con lluvias muy abundantes en junio, julio, agosto y septiembre. En los meses de abril, mayo, junio, julio y agosto se pueden registrar temperaturas de 40° a la sombra. La precipitación pluvial media anual es de 3,800 mm. Pudiendo llegar hasta 4,500 mm. Y el de menor precipitación es abril con 60 mm., tiempo en el que se define la época de sequía o estiaje. Los nortes se presentan a partir del mes de octubre y terminan a fines de marzo, pudiendo ser húmedos o secos teniendo diferentes efectos. Los húmedos prolongan la época de lluvias, beneficiando los cultivos de invierno, pero en ocasiones el exceso de agua causa daños a los cultivos de invierno. Los nortes secos incrementan la exotranspiración agravando la disponibilidad del agua, en una época crítica del año.

Predominan dos tipos de suelos: acrisol ártico y combinación de litosales y rendzinas. El acrisol ártico es un suelo de textura media en sus primeros 30 cm. de

profundidad, con pendientes que oscilan de onduladas o quebradas. El problema de estos suelos es que carecen de propiedades féricas y de materia orgánica. Si estos suelos se emplean para la agricultura, se generan procesos de una degradación ambiental tales como: baja fertilidad, acidez acentuada, exceso de humedad en la época de lluvias, además de ser sumamente susceptibles a la erosión hídrica eólica. Sin embargo pueden inducirse pastizales. En áreas sin pendientes y con manejos adecuados pueden utilizarse para la siembra de maíz, caña de azúcar, café, piña, tamarindo, clavo y cacao.

Los litosales son suelos limitados en profundidad por roca dura. Los factores que limitan estos suelos para la agricultura son: espesor muy delgado, rocosidad, topografía accidentada y gran susceptibilidad de erosión cuando es eliminada su cubierta vegetal.

La rendzinas son suelos con material calcáreo, calcio y alta salinidad. También son fácilmente erosionables. Pero sobre estos suelos no sólo se ha sembrado caña de azúcar, sino que se induce la ganadería semi estabulada; el resultado es la degradación ambiental irreversible.

Encontramos también la Selva Alta perennifolia, que sobrepasa los 30 m. De altura, donde destacan especies como la caoba y el cedro. Pero en la zona se ha derribado el 90% de la selva, para permitir el establecimiento de pastizales, caña de azúcar, mango y piña, todos ellos propiedad de caciques y oligarcas.

En lo que respecta a la fauna encontramos lo siguiente: Mamíferos: murciélagos, ratas de campo, ardillas, tepezcuintles, tlacuaches y conejos; Aves: gallinas de monte, aves acuáticas como pato buzo y pichiche, zopilote, gavilán, halcón, tecolote, lechuza, paloma, codorniz, gorrión y pelicano; Reptiles: salamandra, lagartija, culebra, iguana, boa,

masacuata, coralillo, nauyaca y víbora de cascabel; Anfíbios: ranas, sapos y tortugas; Peces: mojarra tilapia, guabina, róbalo, jolote y tenguayaca.

Descripción municipal

San José Independencia se encuentra entre tierras sembradas de maíz. Entre las milpas y los terrenos de las casas existen cuatro calles pavimentadas con cemento que no están conectadas con otras comunidades del municipio por estar bastante accidentado el terreno; y nueve veredas que rodean el poblado. Domina en su paisaje los techos altos de paja, de dos aguas y sobresalen los de lámina. Por la irregularidad del suelo, algunos barrios y calles están en declive y otros en elevaciones. La mayoría de las principales calles son empedradas y terrosas, notándose en algunas esquinas, los pocitos de agua en las que algunas familias se abastecen de este vital líquido.

La localidad está formada por cinco barrios, llamados localmente colonias, compactos, cuyos nombres son:

- 1) el centro, 2) el cedral, 3) agua azul, 4) el carril y 5) la presa.

Organización y estructura de la administración pública municipal

San José Independencia cuenta con Presidencia Municipal, Registro Civil, Sindico, Agencia del Ministerio Público, la oficina de Recaudación de impuestos, la oficina de empadronamiento, oficina de Correo, una clínica del IMSS - COPLAMAR y tres teléfonos, uno de ellos es para uso exclusivo de la presidencia y dos de servicio público, se reciben y hacen llamadas telefónicas de larga distancia.

Existe un Comité Regional Campesino, de la Confederación Nacional Campesina, Subcomité del Partido Revolucionario Institucional. (PRI). Un comité del Partido Acción Nacional (PAN) y del Partido de la Revolución Democrática (PRD). Hablar de comités no significa oficinas, sino, la casa de un simpatizante donde se reúnen en momentos coyunturales los afines a ese partido.

Desde el punto de vista político-administrativo, San José es una cabecera municipal de siete pueblos que la rodean y que, junto con ella, conforman el Municipio de San José Independencia. Los pueblos son: Cerro Campana, Cerro Clarín, Cerro Torito, Cerro Laguna, Buenos Aires, Tepeyac y Chapultepec. Ver mapa numero 5.

Existe un espacio que fue construido para ser mercado. Sin embargo, solo cuenta con cuatro pequeños comercios que aunado al resto de tiendas y abarrotes abastecen el pequeño y cotidiano comercio. El día martes es de plaza, vendedores de todas las comunidades aledañas van a vender sus productos principalmente agrícolas o ganaderos. Los productos que más se venden son: maíz, fruta de temporada, verduras, chile, pescado crudo y fresco, carne de cerdo y res, telas y mercería en general; los días restantes de la semana la actividad económica se encuentra en manos de los habitantes comerciantes de San José en tiendas de abarrotes, misceláneas, expendios de carne y sus derivados, de frutas y legumbres, una panadería- que cuenta con su propio horno, dos fondas y dos farmacias con productos básicos).

El producto que más se vende son las cervezas: a la semana se compran de 500 a 800 cartones de cerveza para ser distribuidas en todas las poblaciones aledañas, siendo este producto una concesión monopolizada por dos familias al igual que los refrescos y productos procesados.

La parroquia de San José fue construida a principios de los años 60 , está ubicada en el centro del municipio y hasta la fecha no tiene sacerdote, entre otros motivos por la controversia que existe entre el obispado de Tuxtepec con el de Huautla de Jiménez y el de Tierra Blanca, Veracruz. En tanto, los rezos son coordinados por personas de la propia comunidad que dicen hacer servicio religioso.

Diariamente entre las 4 y seis de la mañana, se observan grupos reducidos de personas que se dirigen en lancha a Temascal para realizar sus actividades cotidianas. La mayoría se va de compras o a trámites oficiales.

Cuando hay una celebración, a lo largo del día, se oye música popular grabada que proviene de la escuela o la presidencia municipal y en las calles se ven grupos de personas en procesión, encabezados por los padrinos del evento que reciben el nombre de "encargados" o "mayordomos". Lanzan cohetes y llevan imágenes de santos, flores de plástico, sahumadores y bandas de música. Estos fenómenos son parte de la vida religiosa tradicional de San José, que bien puede desprenderse de las fiestas del santo patrono, de semana santa, del día de muertos, y de las peregrinaciones a los santuarios o de otros acontecimientos de igual naturaleza.

TESIS CON
FALLA DE ORIGEN

49

**CAPITULO II COMPOSICIÓN SOCIAL DE
SAN JOSÉ INDEPENDENCIA**

La familia

La familia Mazateca de San José Independencia constituye la unidad social de la comunidad. En ella coexisten actividades económicas, domésticas, religiosas, educativas y culturales encaminadas a reproducir las relaciones internas y externas de la comunidad. La composición social de la familia es numerosa: en promedio está integrada por cinco personas. A continuación se presentan los datos que arrojó nuestro muestreo:

Composición familiar :

Cuadro No. 3

No. de personas	No. familias	Porcentaje
De 1 a 2 personas	5 familias	2.83%
De 3 a 5 personas	122 familias	68.93%
De 6 a 8 personas	46 familias	25.98%
De 9 a 10 personas	4 familias	2.26%
Total	177 familias	100%

Fuente: Análisis sociológico de San José Independencia del año 2000.

En San José Independencia podemos caracterizar tres tipos de familias a partir de su estructura interna: 1) la familia integrada por madre, padre e hijos; 2) la familia integrada por un padre en común y más de dos "esposas" ; y 3) las integradas por una madre y sus hijos.

El primer tipo de familias, es la más común. En ella, el padre tiene el poder de decisión y la autoridad económica y moral; existe una clara diferenciación del rol que desempeña la madre y el padre dentro de la familia y en la cohesión de la comunidad. En

el hogar, la madre debe cumplir con las "obligaciones" establecidas por la división social del trabajo, tales como: criar a los hijos y atender las necesidades de la casa, así como realizar actividades propias de las mujeres que viven en comunidades rurales(cortar y acarrear leña para el fogón, ir por agua al manantial y, en ocasiones, ayudar al esposo en su trabajo.

El estado civil que guarda este tipo de familia, es: 70% unión libre, 20% casados por el registro civil y 10% unidos por una institución religiosa (principalmente por la religión católica).

Vinculando la familia con la estructura económica, resalta que entre mayor ingreso monetario, más formal (institucional) es la relación, pero, no obstante, no debe atribuirse al poder económico, sino, a la posibilidad que ofrece de salir del municipio y conocer otras realidades sociales, que son consideradas "civilizadas" o de "gente de bien"; todo lo contrario de las familias de escasos recursos donde son más común las relaciones de unión libre, no solo por la tradición histórica del municipio, sino por el desconocimiento o el sentirse ajeno a las instituciones que, históricamente, los ha desconocido. Sin embargo, la historia oral reporta, que desde finales del siglo XIX (hasta donde alcanzan a ubicar las referencias), las familias se formaban por afinidad o interés mutuo y no existía autoridad civil que formalizara su relación; inclusive, no existían las actas de nacimiento; menos aún las actas de matrimonio.

La segunda caracterización de las familias, es poco frecuente y está vinculada con el nivel económico del padre. En los últimos años ha disminuido, probablemente a la incorporación de nuevos valores morales transmitidos por los medios de comunicación masiva y las crisis económicas. En este núcleo familiar el centro es el padre. En torno a él

coexisten más de una "esposa" (se han registrado casos de hasta tres "esposas") con todo e hijos en la misma casa o en diferentes agencia municipales, siendo ésta la más común. La relación se basa en un acuerdo mutuo entre las esposas y el marido; incluso, en algunos casos, la "esposa principal" está de acuerdo en que su marido "tenga" otra mujer e hijos. Por ejemplo; existe un acuerdo en algunas de éstas familias para evitar embarazos. Consiste en lo siguiente: algunas mujeres están de acuerdo en que sus esposos sostengan relaciones sexuales con otras mujeres y las embaracen, con el fin de que con ellas ya no tengan más vida sexual; e incluso reconocen a los hijos nacidos de éstos encuentros sexuales como propios, y los niños, desde edades tempranas, se reconocen como hermanos. Sin embargo, debe señalarse que están registrándose frecuentes rupturas de los hijos con los padres cuando alcanzan una edad adolescente o joven. Cuando ello sucede, los jóvenes o / adolescentes se salen de su casa y se van del poblado o del municipio. Existen casos en los que no se les ha vuelto a ver a los jóvenes en el municipio.

En estas familias, el esposo pasa uno o varios días con alguna de sus esposas; cada una cumple con las funciones que le establece su rol social en el municipio de San José, además de ayudar al marido en actividades productivas, en ocasiones, es representante de los intereses del marido, aunque solamente en casos necesarios para formalizar negocios. Por lo regular, en San José tener varias esposas solo es posible cuando se tiene como base estabilidad económica, es decir, poder mantener a varias mujeres con sus hijos es posible con un buen ingreso económico al que solo unos cuantos tienen acceso, no obstante que al interior de la comunidad tener varias esposas es motivo de reconocimiento y prestigio social, tanto como hombre activamente sexual y como hombre de riqueza, de ahí que no importa si se tiene o no un fuerte ingreso, lo importante es aparentar.

Por último, hablaremos de las familias compuestas por la madre y sus hijos, madres solteras. Estas familias representan aproximadamente el 17% del total de las familias, y conforme se agudiza la situación económica, se incrementa esta cifra por dos motivos:

1. Las casi inexistentes oportunidades de empleo obligan a los padres de varias familias a salir del municipio en busca de oportunidades. Del 100% que sale, el 63% ya no regresa a su casa y su familia recibe dinero de él esporádicamente; el 27% regresa periódicamente; en tanto que el 10% regresa para quedarse con su familia. Ese 63% se caracteriza por ser una familia en donde la esposa es abandonada por su esposo, convierte la madre en el sosten económico de la familia.

2. La edad promedio para formar una familia es; para los hombres, entre los 17 y 20 años, para las mujeres oscila entre los 14 y 17 años. Esto propicia que a edades tempranas se conviertan y asuman responsabilidades de madres y padres. Para algunos hombres se convierte, después de algunos años, en un problema y una de las salidas más frecuente, es la ruptura emocional y económica con su pareja, siendo esta otra de las causas de abandono del padre a sus hijos y esposa, en tato la madre se encarga de la manutención de sus hijos.

Estos tres tipos de familias no están aislados entre sí, sino que están en constante interacción: algunas veces por sus intereses consanguíneos, otras por dinero (a través de sexo remunerado) y las menos por sus afinidades emocionales o necesidades afectivas. Por ejemplo: una madre soltera puede establecer una relación temporal con algún hombre que abandonó a su primer familia y formalizan una pareja; sostienen relaciones sexuales

y afectivas; él se hace cargo de la familia moral y económicamente, pero después de un corto tiempo, ella o él, rompe el compromiso. Él se va o la corre, según sea el caso. Termina la relación. Otro caso: Un hombre mantiene relaciones afectivas y sexuales con una mujer abandonada por su esposo, ya sea dentro o fuera del poblado. Sus encuentros son esporádicos; poco a poco van acortándose los días de sus citas. Un buen día deciden "juntarse". Así se inicia y formaliza una nueva relación. Viven en unión libre. Pero resulta que él es casado. Ella lo sabe pero no le importa, prefiere "compartir" a su pareja que "perderlo". La esposa oficial se entera que su esposo tiene un amante por comentarios de sus vecinos, investiga y constata los rumores, es cierto, su marido vive con "la otra". Decide entablar un diálogo con "la otra" por temor a que su marido la abandone. Después de una larga discusión, en la que ninguna sale lastimada, afortunadamente, logran un acuerdo: Compartirán a su pareja. Él se entera de la negociación. Ambas, por turnos, le informan del acuerdo. Él acepta. Por dentro piensa: "Mejorará mi reputación en el pueblo. El acuerdo dura por muchos años. De la "trireja" nacen cinco niños, tres de una y dos de la otra, que conviven como hermanos.

Cabe señalar que este tipo de interacción es frecuente en el municipio y pareciera que es una práctica permitida por la comunidad, ya que no se comentan críticas ("chismes") hacia las personas que la realizan.

Perfil sociodemográfico de las familias de San José Independencia.

Para la obtención de información cuantitativa acerca de la vida social del municipio, fue necesario diseñar un modelo teórico de investigación que nos permitiera la representación del objeto de estudio. En ese sentido, el modelo del objeto se llevó a cabo mediante la representación de un sistema acorde a los requerimientos cognitivos. En este proceso de investigación el municipio de San José Independencia se asimilo como un sistema dinámico poblacional, es decir, como un conjunto de situaciones (sociales, políticas, económicas y culturales) que constituyen una sola realidad: las condiciones materiales en que viven los pobladores del municipio San José Independencia. Nuestro modelo se basó en la adecuación de este gran sistema poblacional simbólico por uno de menor envergadura que sea más fácilmente manipulable, sin que este se modelo se aleje intrínsecamente y extrínsecamente de las mismas situaciones sociales por las que vive la población del municipio.

Durante el mes de julio del año 2000 se aplico un cuestionario en todas las agencias municipales que integran el municipio de San José Independencia para tener una muestra aleatoria representativa como un procedimiento de investigación empirica para la elección de unidades contables. Para que la muestra realmente fuera aleatoria tuvo que ser llevada al azar; el principio Randon condiciona que cada unidad (individuo – familia) tiene dentro del universo a investigar la misma posibilidad o probabilidad de ser escogido o seleccionado, pues solo bajo estas condiciones quedó garantizada la objetividad de la técnica. Esta condición fue necesaria para que nuestra muestra sea representativa.

Este muestreo lo identificamos como: "Análisis sociológico de San José Independencia del año 2000". Mismo que citamos como fuente de información de todos los cuadros y listados que presentamos durante el desarrollo del trabajo.

En la aplicación de los cuestionarios participaron estudiantes de la carrera de sociología e ingeniería en computación, quienes por su formación contaban con elementos teóricos para comprender la estructura del cuestionario, al mismo tiempo que son personas (por estilo de vida) acostumbradas e interesadas a interactuar con pueblos indígenas. En total participaron nueve universitarios. Sin duda, para la aplicación de este cuestionario fue necesario que la comunidad además de familiarizara con los aplicadores, ellos se ganaran la confianza de la población a través de su participación en actividades de beneficio comunitario (tequio), de convivir con diferentes familias (convite), de participar en eventos deportivos, entre otros; de lo contrario la disposición de las personas para participar en la aplicación del cuestionario se podía convertir en simple demagogia influenciada por la desconfianza. Cada uno de los encuestadores fue acompañado por un estudiante de la telesecundaria quien fungía como traductor del mazateco al español y del español al mazateco. Sin embargo, la comunicación presentó una serie de problemas que se pueden resumir en dos rubros: 1) la incompreensión mutua y 2) el llenado incompleto de cuestionarios. En total se aplicaron 239 cuestionarios, de los cuales se desecharon 62 por presentar una serie de irregularidades, entre las que destacan: estar incompletos, tener contradicciones en las respuestas, alteraciones metodológicas asociadas con la aleatoriedad de la muestra; principalmente. La base de datos que presentamos esta basada en una muestra de 177 cuestionarios que fueron revisados y procesados en un lapso de tiempo de casi 12 meses de trabajo. Cada cuestionario representa una familia del municipio, es decir, estamos hablando de 177 familias que corresponde a 895 personas – habitantes.

La sistematización de los indicadores sociales del cuestionario son:

- I. Infraestructura personal
 - A. Composición familiar
 - B. Economía familiar
 - C. Potencial laboral y población económicamente activa
 - D. Movilidad poblacional
 - E. Fuerza laboral fuera del municipio
 - F. Estructura profesional y de calificación para el trabajo
 - G. Salud y enfermedad

- II. Infraestructura material
 - A. Producción y productividad
 - B. Estructura de la producción
 - C. Vivienda y relaciones habitacionales
 - D. Transporte
 - E. Medio ambiente

- III. Infraestructura institucional
 - A. Sistema educacional
 - B. Sistema de salud
 - C. Organizaciones y Partidos políticos

- IV. Estratificación social
 - A. Estratificación social
 - B. Distribución de los ingresos
 - C. Distribución de la riqueza
 - D. Movilidad vertical
 - E. Oportunidades de escolaridad

- V. Conflicto e integración
 - A. Confiabilidad en la autoridad
 - B. Resultados electorales
 - C. Medios masivos de comunicación

- VI. Actividades estatales
 - A. Aplicación de recursos

Los cuestionarios se aplicaron en todas las agencias del municipio: Cerro Campana, Chapultepec, Cerro Clarín, Buenos Aires, Cerro Laguna, Cerro Torito y Tepeyac. Cada comunidad se dividió en cinco puntos a partir del centro; el criterio para seleccionar los cuatro puntos restantes se basó en los caminos que son considerados por la comunidad como "caminos reales", estos son los más importantes y por lo mismo los

más utilizados por toda la población; otro lugar donde se aplicaron fue durante las faenas y por último en la entrada y salida de las lanchas. La hora de aplicación estuvo dividida en tres tiempos: 1) en la mañana (6:00 a.m. a 10:00), al medio día (13:00 a 14:00) y en la tarde (16:00 a 18:00); durante 20 días. El criterio para seleccionar a una persona fue aleatorio y nunca se dirigió un cuestionario a ciertas familias de acuerdo a su ingreso o posición social.

Una vez terminado el levantamiento de los datos, se inicio el proceso de captura que duro casi 12 meses e involucro a siete personas y dos computadoras. Sin embargo, la falta de experiencia en este tipo de investigaciones, nos condujo a problemas de captura y procesamiento de datos que solo tenían solución siempre y cuando se hiciera el trabajo de manera manual, casi rudimentario.

Como podemos advertir, la identidad social del Municipio Mazateco San José Independencia (Cerro Campana) constituye un fenómeno bastante más complejo que las dimensiones cuantitativas, económicas y políticas. El hecho de que éstas últimas arrojen un dato objetivo acerca del municipio, no significa que agoten la totalidad del objeto de estudio de la sociología.

TESIS CON FALLA DE ORIGEN

59

De acuerdo a la muestra aleatoria de investigación que obtuvimos en el municipio de San José Independencia, la población presenta las siguientes características demográficas:

Distribución de la familia del municipio San José Independencia
por numero de integrantes
Cuadro No.4

Numero de integrantes	Numero de familias	Numero total de personas
2	5	10
3	15	45
4	34	136
5	73	365
6	26	156
7	14	98
8	6	48
9	3	27
10	1	10
total	177 familias	895 personas

Fuente: Análisis sociológico de San José Independencia del año 2000.

Distribución por edad las familias de San José Independencia
Cuadro No. 5

Años	hombres	Mujeres	Total
1 mes - 4años	60	72	132
5 - 9	77	68	145
10 - 14	48	56	104
15 - 19	50	51	101
20 - 24	32	40	72
25 - 29	25	28	53
30 - 34	31	31	62
35 - 39	25	19	44
40 - 44	18	17	35
45 - 49	12	14	26
50 - 54	13	15	28
55 - 59	18	23	41
60 - 64	16	10	26
65 - 69	16	2	18
70 - 74	1	1	2
75 - 79	2	1	3
80 - 84	1	0	1
85 - 89	0	0	0
90 - 94	1	0	1

TESIS CON FALLA DE ORIGEN

60

95 - 99	0	0	0
100 - 110	1	0	1
	447	448	895
	49.94%	50.05%	100%

Fuente: Análisis sociológico de San José independencia del año 2000

Distribución por sexo de los habitantes de San José Independencia
Cuadro No. 6

Sexo	No. habitantes	porcentaje
Hombres:	447	49.95%
Mujeres:	448	50.05%
Total	895 personas	100 %

Fuente: Análisis sociológico de San José independencia del año 2000

Actividades económicas de las familias de San José Independencia
Cuadro No. 7

Actividad	Numero de familias	porcentaje
Agricultura	175 familias	98.87%
Ganadería	4 familias	2.25%
Comercio	17 familias	9.60%
Pesca	11 familias	6.21%
Servicios	2 familias	1.12%

Fuente: Análisis sociológico de San José independencia del año 2000
Nota: existen familias que realizan dos o tres actividades económicas; por tal motivo los valores absolutos y relativos del cuadro dan la impresión de no coincidir con los datos de la muestra.

Numero de integrantes, por familia, que contribuyen a
solventar las necesidades familiares
Cuadro No. 8

Numero de personas	numero de familias	Porcentaje
Una persona	41 familias	23.16%
Dos personas	67 familias	37.85%
Tres personas	22 familias	12.44%
Cuatro personas	47 familias	26.55%
Total	177 familias	100%

Fuente: Análisis sociológico de San José independencia del año 2000

TESIS CON FALLA DE ORIGEN

61

Distribución del gasto familiar
Cuadro No. 9

Gasto	Numero de familias	Porcentaje
Alimentación	103 familias	58.19%
Luz	48 familias	27.12%
Escuela	17 familias	9.61%
Vestido	5 familias	2.83%
Transporte	4 familias	2.25%
Total	177 familias	100%

Fuente: Análisis sociológico de San José independencia del año 2000

Promedio diario del gasto familiar
Cuadro No. 10

Pesos	Numero de familias	Porcentaje
1 – 10	74 familias	41.81%
11 – 20	89 familias	50.28%
21 – 50	12 familias	6.77%
51 – 100	2 familias	1.14%
Total	177 familias	100%

Fuente: Análisis sociológico de San José independencia del año 2000

Tenencia del terreno en donde viven las familias
Cuadro No. 11

Tipo de tenencia	Numero de familias	Porcentaje
De su propiedad	76 Familias	42.95
Rentado	61 familias	34.46%
Prestado	40 familias	22.59%
Total	177 familias	100%

Fuente: Análisis sociológico de San José independencia del año 2000

Distribución familiar por casa – terreno
Cuadro No. 12

Numero de familias	Frecuencia	Porcentaje
Una	156 familias	88.13%
Dos	14 familias	7.91%
Tres	5 familias	2.83%
Cuatro	2 familias	1.13%
Total	177 familias	100%

Fuente: Análisis sociológico de San José independencia del año 2000

TESIS CON FALLA DE ORIGEN

62

Numero de cuartos por casa
Cuadro No. 13

NUMERO DE CUARTOS	FAMILIAS	PORCENTAJE
Uno	92 familias	51.97%
Dos	53 familias	29.95%
Tres	15 familias	8.47%
Cuatro	10 familias	5.65%
Cinco o más	7 familias	3.96%
Total	177 familias	100%

Fuente: Análisis sociológico de San José independencia del año 2000

Materiales de construcción de las casas
Cuadro No. 14

CONSTRUCCIÓN	CARRIZO	MADERA	TABIQUE
Pared	45 familias	121 familias	11 familias

CONSTRUCCIÓN	LAMINA	PALMA	LOZA
Techo	81 familias	88 familias	8 familias

CONSTRUCCIÓN	TIERRA	MADERA	CONCRETO
Pisos	136 familias	6 familias	35 familias

Fuente: Análisis sociológico de San José independencia del año 2000

Servicios de las casas
Cuadro No. 15

Servicios	si lo tienen	no lo tienen
Agua potable	22 casas	155 casas
Energía eléctrica	69 casas	108 casas
Fosa séptica	16 casas	161 casas
Servicio médico	48 casas	129 casas
Transporte	54 casas	123 casas

Fuente: Análisis sociológico de San José independencia del año 2000

Combustible que utilizan las familias para cocinar

Combustible	numero de familias	Porcentaje
Gas	13 familias	7.35%
Leña	164 familias	92.65%
Total	177 familias	100%

Fuente: Análisis sociológico de San José independencia del año 2000

Las enfermedades más frecuentes conforme a lo dicho por la gente son:
Listado No. 1

Parasitosis
Diabetes
Desnutrición
Infecciones gastrointestinales
Alcoholismo

Fuente: Análisis sociológico de San José independencia del año 2000

Causas principales de muerte
Listado No.2

Hombres:

Cirrosis, diabetes, cisticercosis, moderadura de serpientes, pleitos e infartos.

Mujeres:

Parto, diabetes e infecciones.

Fuente: Análisis sociológico de San José independencia del año 2000

San José Independencia es un municipio expulsor de población debido a la carencia de empleos y la distribución desigual de la riqueza. Las dimensiones de la migración son las siguientes:

Familias que tienen familiares que han salido a trabajar fuera del municipio
Cuadro No.16

Si	149 familias	84.18%
No	28 familias	15.82%
Total	177 familias	100%

Fuente: Análisis sociológico de San José independencia del año 2000

Lugares a donde van a trabajar (en orden de importancia):
Lista No. 3

1. México D.F.
2. Puebla
3. Córdoba
4. Veracruz
5. Estados Unidos

Fuente: Análisis sociológico de San José independencia del año 2000

TESIS CON FALLA DE ORIGEN

64

Con quién van a buscar trabajo Cuadro No. 17

Solos	122 personas
Familiares	2 personas
Amigos	25 personas
Total	149 personas

Fuente: Análisis sociológico de San José independencia del año 2000

Actividades productivas que desempeñan los que migran del municipio (orden de importancia):

Lista No. 4

- | | |
|---|----------------------------------|
| 1 | Cargadores |
| 2 | Ayudantes de construcción – peón |
| 3 | Obreros |
| 4 | Vendedores ambulantes |
| 5 | En el campo |

Fuente: Análisis sociológico de San José independencia del año 2000

Temporalidad de la migración Cuadro No. 18

Temporadas (meses)	136 personas
Permanentes	13 personas

Fuente: Análisis sociológico de San José independencia del año 2000

Hablantes de mazateco Cuadro No. 19

HABLAN MAZATECO	805 PERSONAS	89.94%
No hablan mazateco	90 personas	10.05%
Son bilingües	472 personas	58.63%

Fuente: Análisis sociológico de San José independencia del año 2000

Nota: los valores no coinciden con los datos estadísticos anteriores de la muestra porque el número de personas que son bilingües están considerados dentro del total de personas que hablan mazateco.

TESIS CON FALLA DE ORIGEN

65

Hablantes de español y mazateco
Cuadro No. 20

Hablan mazateco	805 personas
Sólo hablan español	472 personas
Escriben y leen el mazateco	42 personas
Escriben y leen el español	316 personas

Fuente: Análisis sociológico de San José independencia del año 2000

Promedio de escolaridad familias
Cuadro No. 21

No van a la escuela	682 personas
---------------------	--------------

De estas 156 personas no estan en edad de ir a la escuela
Y 526 estan en edad de ir o haber ido a la escuela.

PRIMARIA INCOMPLETA	103 PERSONAS	11.50%
Primaria completa	86 personas	9.60%
Telesecundaria incompleta	11 personas	1.22%
Telesecundaria completa	9 personas	1.00%
Otros estudios	4 personas	0.44%

Han ido a la escuela:
(de 739 personas en edad de ir o haber ido a la escuela)

HAN IDO A LA ESCUELA 213 PERSONAS	28.82%
No han ido a la escuela 526 personas	71.17%

Fuente: Análisis sociológico de San José independencia del año 2000

Promedio de libros por casa
Cuadro No. 22

NUMERO DE LIBROS	NUMERO DE FAMILIAS
Uno	0 familias
Dos	4 familias
Tres	43 familias
Cuatro	119 familias
5 o más	11 familias
Total	177 familias

**TESIS CON
FALLA DE ORIGEN**

66

**Principales medios de comunicación
Cuadro No. 23**

PLÁTICAS	44 FAMILIAS
Radio	12 familias
Televisión	7 familias
Desinformado	114 familias
Total	177 familias

Fuente: Análisis sociológico de San José independencia del año 2000

Estaciones de radio

**Los que escuchan radio, qué estaciones sintonizan:
La voz de la Chinantla (INI)**

Canales de televisión

**Los que tienen televisión, qué canales ven:
Canal 2 y canal 13**

Fuente: Análisis sociológico de San José independencia del año 2000

TESIS CON
FALLA DE ORIGEN

67

CAPÍTULO III ESTRUCTURA POLÍTICA

La estructura política de San José Independencia

En el devenir histórico de San José Independencia podemos diferenciar tres realidades distintas del Consejo de Ancianos :

1. El consejo de ancianos de finales del siglo XIX.
2. El consejo de ancianos institucionalizado por el partido de Estado (PRI).
3. La desarticulación del consejo de ancianos y los partidos políticos.

El Consejo de Ancianos a finales del siglo XIX (1880 – 1939)

La memoria histórica recuperada a través de la historia oral nos relata que a finales del siglo XIX, en la sociedad porfiriana, el Consejo de Ancianos representaba la base de la cual dependían todas las decisiones trascendentales de la comunidad, ya que San José Independencia todavía no tenía carácter de municipio. Las tierras que actualmente integran el municipio de San José eran parte de una hacienda y la población mazateca era la fuerza de trabajo (peones). Sin embargo, a pesar de que el hacendado tenía el poder político centralizado en su persona, la población mazateca mantenía usos y costumbres vinculadas con su historia y cultura; en ese sentido, el Consejo de Ancianos era la estructura política representativa de la población durante mucho tiempo. El Consejo lo integraba gente de edad avanzada (aproximadamente personas de 50 y 70 años), que se habían destacado por buscar el beneficio de la comunidad. La población les reconocía y atribuían una autoridad moral y política. En el Consejo no podían participar mujeres, era una representación única para hombres. Los miembros del Consejo eran elegidos entre los mismos integrantes del poblado en una reunión en la que participaba toda la comunidad, pero sólo podían dar su opinión los jefes de familia.

Entre sus funciones estaba:

- a) Organizar el trabajo.
- b) Buscar el bienestar de la población.
- c) Transmitir las costumbres y creencias de sus antepasados.
- d) Administrar una parte de la producción.
- e) Mantenerse ajeno a la política, es decir, de los partidos políticos.

Los integrantes del Consejo eran como una especie de guías espirituales de la Comunidad.

Durante la Revolución Mexicana el Consejo de Ancianos mantuvo una importancia relevante, pues favoreció la participación de los campesinos mazatecos en los ejércitos revolucionarios y en la lucha contra los hacendados. Al "finalizar" la revolución, y con la desaparición de las haciendas, el Consejo se encargó de organizar la vida social, económica, política y cultural de la comunidad que posteriormente formaría el municipio de San José Independencia.

Entre los años de 1919 a 1950 el Consejo de Ancianos se convierte en la autoridad moral y política de San José. Tan es así, que su autoridad es reconocida por los partidos políticos de esa época. No obstante, el Consejo no participa en la militancia partidista.

Entre sus funciones más relevantes destacan: el reparto de tierras, la organización del trabajo comunitario (tequio o convite), la justicia y la cohesión de las diferentes poblaciones que estaban representadas en éste. Cuando éstas poblaciones forman el primer municipio, San José, (antes de la construcción de la presa) el Consejo mantiene

las atribuciones políticas y administrativas que le confiere la constitución, independientemente de que su reconocimiento legal estaba al margen de la ley.

No fue sino hasta la construcción de la presa cuando el Consejo de Ancianos fue rebasado por la voluntad e intereses del Estado. La reubicación de las comunidades en diferentes estados y regiones de la república desintegraron al Consejo y en ninguno de los nuevos territorios fue posible recuperar esta experiencia, entre muchas causas por lo siguiente:

- I. En la reubicación, incorporaron a los mazatecos desplazados en municipios ya establecidos y ajenos por completo a los usos y costumbres mazatecas.
- II. En la reubicación de los mazatecos no se consideró la identidad histórica y cultural de las poblaciones, es decir, se formaron nuevos pueblos con población mazateca, chinanteca, ixcateca y mestizos (jarochos).

El Consejo de Ancianos vinculados con el partido único de Estado. (1960 – 1990)

Posteriormente a la construcción de la presa, un número considerable (más de la tercera parte) de mazatecos que habían sido reubicados en el estado de Veracruz, regresaron a buscar tierras en las montañas aledañas a la ribera de la presa Miguel Alemán, para continuar viviendo en su entorno social, histórico y natural. Esto permitió articular nuevamente el Consejo de Ancianos. Sin embargo, con nuevas modalidades en cuanto a funcionamiento e integración. El nuevo Consejo mantuvo, en principio, su estructura, solo que ahora los cargos políticos administrativos que establecía el Estado de Oaxaca al municipio, fueron centralizados en las familias con mayores recursos

económicos, quienes, al mismo tiempo, fueron incorporándose al Partido Revolucionario Institucional (PRI). Este control, que gradualmente fue ejerciendo el PRI sobre el Consejo de Ancianos no solo permitió mantener una población políticamente cautiva, sino que además, disgregó una instancia de representación socio - política vinculada con la historia y memoria de los mazatecos de San José; por un lado, dividió a la población y, por otro, favoreció el enriquecimiento de una minoría de la población.

Desde el año de 1960 el control que ejercía el PRI sobre el Consejo de Ancianos fue gradualmente más determinante, ocasionando la pérdida de autonomía y consenso social. Paralelo a este proceso, las familias económicamente dominantes fueron acumulando más posesiones de tierras y concesiones económicas, pues su vinculación con el partido de Estado les permitía acceder a tierras que eran propiedad federal o en su caso a privilegios económicos. Esta situación convirtió a los cargos políticos (presidente municipal, tesorero, síndico, etc.) en un medio o negocio para mantener sus intereses de clase social.

Las consecuencias para el Consejo de Ancianos fueron :

- I. De ser un órgano político de representación social se convirtió en una instancia para que las familias más adineradas pudieran acceder al poder político del sistema y a preservar y acumular más riqueza.
- II. El carácter social distintivo del Consejo de Ancianos se fue alejando del beneficio comunal y se concentro en resguardar los intereses del PRI y de los grandes propietarios de la región.
- III. Convertir al Consejo de Ancianos en símbolo político para justificar una identidad indígena cada vez más perdida.

IV. Subordinar el Consejo de Ancianos a la política, es decir, con el Partido Revolucionario Institucional (PRI).

La desarticulación del Consejo de Ancianos y los partidos políticos. (1984 - 2000)

En la actualidad el Consejo de Ancianos, también llamado reunión de los viejos, está compuesto por alrededor de 150 personas, todos hombres, que representan a las seis agencias municipales que integran el municipio. Está compuesto por los expresidentes municipales que todavía viven; la mayoría sólo es símbolo político; también lo integran algunos jefes de familia que el presidente municipal en turno les reconoce por haber realizado tareas en beneficio del municipio; algunas personas de edad avanzada; y, por tradición, los dueños de los principales negocios y grandes extensiones de tierras.

Entre sus principales atribuciones destaca: la elección del presidente municipal y la posición política del municipio respecto a la elección del poder Ejecutivo y Legislativo en el ámbito federal y estatal.

Los presidentes municipales elegidos por el consejo de ancianos son:

Florentino José	1926 - 1929
Basilio Miranda	1927
Monico Espina	1928, 1949 - 1950
Margarito Hernández	1930
Marcelino Alvarado	1931, 1932, 1951 - 1952
Marcelo Espina	1933

**TESIS CON
FALLA DE ORIGEN**

73

Severiano Juárez	1934
Florentino	1935
Otón García	1936
Bruno Morales	1937
Juan Hernández	1938
Maurilio Castillo	1939
Francisco Altamirano	1940, 1947, - 1948
Juan Escobedo	1941 - 1942
Norberto Castillo	1943 - 1944
Margarito Escutia	1945 - 1946
Abraham Flores	1953 - 1956
Rafael García	1957
Margarito Escutia	1959
Filiberto Vidal	1960 - 1962
Espiridón Espina Estrada	1963 - 1965
Tiburcio Miranda	1966 - 1968
Sebastián Miranda Estrada	1969 - 1971
Porfirio Muñoz Montiel	1972 - 1974
Vicente Espina	1975 - 1977
Román Ramírez Ramos	1978, 1980, 1987 - 1989
Gustavo Miranda Guadalupe	1981 - 1983
Juan Miranda Basilio	1984 - 1986
Román Ramírez Ramos	1987 - 1990

TESIS CON FALLA DE ORIGEN

74

Luis Espina Miranda	1990 - 1992
Víctor Manuel Virgen Carrera	1993 - 1995
Andrés Severiano Marín	1996 - 1999
José Guadalupe Marín	1999 - 2001
Juan Camilo López	2001 - 2004

Actualmente, el proceso para elegir presidente municipal en San José Independencia consta de cinco etapas:

1. Se reúne el Consejo de Ancianos para evaluar la administración saliente y analizar las necesidades del municipio.

2. De acuerdo a las necesidades del municipio se proponen a los candidatos (estos pueden o no ser parte del Consejo) para ocupar la presidencia municipal y el pleno del consejo elige uno. Sin embargo, en los años ochenta cuando al interior del Consejo existían dos candidatos, ambos del mismo partido político, se realizaba un plebiscito al interior del municipio para elegir al candidato; pero independientemente de quien saliera triunfador, el partido era el mismo, solo cambiaba la corriente política que lo proponía. El candidato podía ser de la Confederación Nacional Campesina (CNC) o de la Confederación Nacional Obrera Campesina (CNOC), o sea confederaciones afiliadas al Partido Revolucionario Institucional. (En las dos últimas elecciones para presidente municipal han participado por primera vez en la historia del municipio partidos políticos de oposición al PRI, principalmente el Partido de la Revolución Democrática (PRD) y actualmente el Partido Acción Nacional (PAN). En ambos casos se llevó a cabo el mismo procedimiento: el plebiscito.

3. Se presenta la resolución del Consejo ante la población del municipio para conocer sus opiniones.

4. Se registra ante el Consejo Electoral estatal como candidato único, por lo general era del Partido Revolucionario Institucional.

5. El día de las votaciones se vota por el candidato avalado por el Consejo de Ancianos, el mismo que elige a sus asistentes (presidente suplente, tesorero, comandante, regidor, etc.)

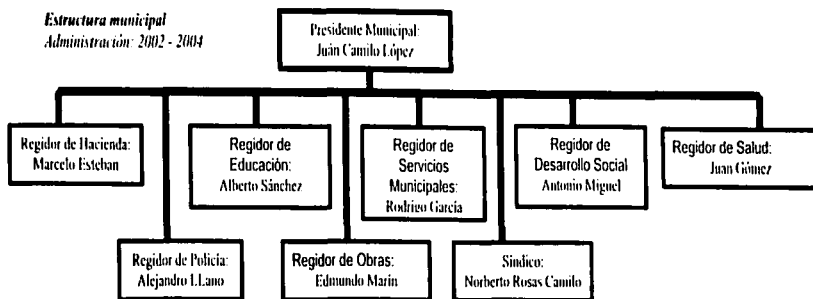
El vínculo que se establece entre "la política" (partidos políticos) y el Consejo de Ancianos ha marcado la nueva dinámica del poder. Desde las elecciones de 1994 la posición política de las familias económicamente dominantes ha cambiado de acuerdo a los cambios y correlación de fuerzas políticas a escala nacional. Antes de 1994 los caciques del municipio eran integrantes del PRI; este, durante más de 35 años fue el único partido político que existía, empero, desde las elecciones federales de 1994, la presencia de partidos de oposición se convirtió en un mecanismo de representatividad de las familias pudientes; es decir, ahora la pugna por el poder político está dividida en dos grupos: el primero por las familias vinculadas con el PRI y el segundo por las familias vinculadas al Partido de la Revolución Democrática. En la actualidad, no obstante, están las segundas vinculadas al Partido Acción Nacional (PAN).

Las familias que hace diez años estaban vinculadas con el partido de Estado PRI, ahora se han convertido en oposición; su interés por tener la presidencia municipal los ha orillado a buscar una plataforma independiente del PRI. Sin embargo, su relación con diputados, Senadores y gobernador del PRI continúa marcando la presencia en el Consejo de Ancianos.

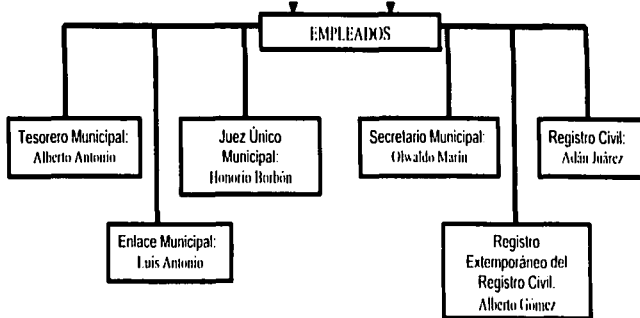
Por consiguiente, el Consejo de Ancianos está perdiendo la representatividad y confianza de la gran mayoría de la población, pues responde más a la lucha de intereses de caciques y partidos políticos, que los de la comunidad.

TESIS CON
FALLA DE ORIGEN

Estructura municipal
Administración: 2002 - 2004



DEPENDEN DEL PRESIDENTE MUNICIPAL.



**TESIS CON
 FALLA DE ORIGEN**

El proceso electoral del año 2201 presento una serie de irregularidades, tales como: compra de votos, coerción al voto, alteraciones en el padrón electoral, acarreo de volantes, entre otras; mismas que dieron pie a impugnaciones y movimientos de protesta e inconformidad por los resultados, todos ellos encaminados a no validar el proceso electoral. Una de las salidas políticas de las fuerzas (partidos políticos) en pugna fue negociar (crear) nuevos espacios político - administrativos dentro de la estructura municipal. Resultado de estos acuerdos se crearon regidurías: Regiduría de Obras, Regiduría de Educación y Regiduría de Salud, que hasta la fecha mantienen dividido al cabildo.

76-2

TESIS CON
FALLA DE ORIGEN

CAPÍTULO IV ESTRUCTURA ECONÓMICA

Estructura social

La cultura mazateca de San José Independencia proporciona identidad y distinción a la población que habita el municipio, al mismo tiempo que fortalece sus lazos sociales. Sin embargo, los habitantes de San José forman parte de las diversas clases sociales que forman la estructura social del capitalismo en México, ya que su comportamiento social está determinado por las relaciones de producción existentes en todo el país, independientemente de ser parte del grupo étnico que se caracteriza por tener una lengua propia y por compartir un conjunto de valores, tradiciones y costumbres, que se encuentran involucrados en una red sólida y permanente de relaciones sociales. Estas pueden ser económicas, políticas, religiosas, familiares, etc.

En este sentido, reconocemos que la estructura social de San José Independencia no es homogénea, como en ocasiones se entiende al utilizar el término comunidad indígena. Dicha estructura social está determinada por las relaciones de producción hegemónicas, capitalistas; al margen de peculiaridades propias de la dinámica estatal, regional e incluso cultural.

En la estructura social de San José Independencia se pueden diferenciar claramente tres clases sociales: los grandes propietarios, los medianos propietarios y los no propietarios de medios de producción.

Los grandes propietarios

Definimos a los grandes propietarios como aquellas familias que poseen grandes extensiones de tierra y a los dueños de tiendas comerciales más importantes (estos son

los que abastecen al mercado interno, regional y los que monopolizan la concesión de refrescos y cervezas, productos de mayor demanda). Ambos casos representan el 3.9 % de la población en la presente investigación, que equivale a 7 familias de un total de 177; de éstas, cuatro viven exclusivamente de la ganadería, y tres del comercio.

En este sentido, podemos hablar de dos formas de grandes propietarios: 1) grandes propietarios de tierras para la agricultura y /o la ganadería, y 2) los dueños de grandes centros comerciales; ambos son la clase social económicamente privilegiada debido a las ganancias que obtienen por su capital.

Los dueños de grandes extensiones de tierras obtienen sus ingresos a través de tres mecanismos: 1) el arriendo de parcelas con pago monetario o con un pago de productos, 2) la compra - venta de productos agrícolas, y 3) la crianza y venta de ganado.

Con el fin de caracterizar la extensión de tierras de estos propietarios, citamos la dimensión de la propiedad de la familia del señor Sebastián Miranda, la más rica del municipio: 1000 hectáreas y alrededor de 800 cabezas de ganado.

En tanto los comerciantes de grandes negocios se dedican a la compra y venta de abarrotes en general, son concesionarios y distribuidores de cervezas y refrescos. Si bien es cierto que son dos actividades distintas, por la vía de los hechos son las mismas familias las que concentran ambas posesiones; es decir, la riqueza está concentrada en cuatro familias, que desde antes de la construcción de la presa ya eran las familias que concentraban más posesiones; con la construcción de la presa y la reubicación del municipio se beneficiaron económicamente más, centralizando tierras y monopolizando las relaciones comerciales y políticas. Por ejemplo: el hijo del señor Sebastián Miranda es

dueño del principal centro comercial y distribuidor concesionario de la cerveza superior, que semanalmente vende entre 500 y 700 cartones de cerveza , y de la cocacola, de la que semanalmente distribuye alrededor de 300 cajas de refresco.

Un factor importante que les permitió a estas familias concentrar más posesiones; fue la compra de tierras, el endeudamiento por préstamos de pequeños propietarios que perdían sus parcelas, y el ejercer y controlar el poder político del municipio a favor del partido único de Estado (Partido Revolucionario Institucional), con esto se apropiaban de tierras consideradas comunales y federales apoyados por caciques políticos de la región, que en la mayoría de los casos, estaban vinculados con diputados locales y federales que les facilitaban la adquisición, obtenían así privilegios económicos a cambio de legitimar al partido de Estado. Cabe resaltar que en los años de 1940 – 1950, saber leer y escribir en español era un instrumento de poder ante una población donde el 98% solo hablaba su lengua materna: Mazateco. Lo que les permitió acceder a un vínculo preferencial por encima de las estructuras tradicionales de cohesión comunal. Entre los años que van de los 70's a los 80's, relata el Señor Vicente Espina:

“La situación económica de los campesinos fue muy mala, las cosechas tuvieron muchos problemas: el precio del café alcanzó niveles muy bajos, no había trabajo, en fin, todo esto ocasionó que mucha gente para tener dinero vendiera sus tierras (pequeñas parcelas) a precios muy bajos; en tanto, las familias que tenían dinero y posibilidades se beneficiaron al comprar y concentrar extensiones de tierra”

Sin duda un factor importante que les permitió comprar dichas tierras fue su vínculo con el poder municipal, pues citando al señor Vicente:

"una gran cantidad de recursos municipales se utilizaron para incrementar el patrimonio de algunas familias, las mismas que hoy son las que poseen más tierras".

El endeudamiento por préstamos a pequeños propietarios fue otro mecanismo de concentración de tierras; el contexto de este proceso tiene la misma temporalidad que el anterior e incluso en la actualidad continúa significando una forma de acceder a tierras. La pobreza extrema y las deudas monetarias, por renta de tierras o por préstamos para fiestas, son los motivos principales para hipotecar y dejar perder sus tierras, concentrándose cada vez más la tenencia de la tierra en un número reducido de familias.

Ejercer y controlar el poder político del municipio a favor del que hasta antes del año 2000 fue el partido único de Estado (el Partido Revolucionario Institucional), permitía apropiarse de tierras consideradas comunales y federales apoyados por caciques políticos de la región, que en la mayoría de los casos estaban vinculados con diputados locales y federales. Esto les facilitó adquisiciones y concesiones, obteniendo así privilegios económicos a cambio de legitimar al partido de Estado (PRI).

Es importante resaltar que en los años de 1960 a 1980, saber leer y escribir en español era un instrumento de poder ante una población donde el 98% solo hablaba su lengua materna: el mazateco. Lo que permitió acceder a un vínculo preferencial por encima de las estructuras tradicionales de cohesión comunal.

Actualmente, esta clase social de origen indígena Mazateco, mantiene el control de la economía y es un de las fuerzas políticas más importantes, solo que desde las elecciones del 2000 su posición partidista ha cambiado a favor del Partido De Acción Nacional (PAN); ahora son la oposición al interior del municipio. Marcando una clara

diferenciación económica con respecto al resto de la población social, a partir del reconocimiento que la misma gente les atribuye por su riqueza y cultural, por poder acceder a bienes materiales (televisores, aparatos electrónicos de sonido, vehículos, lavadoras, vestimenta acorde a la moda, actualmente teléfono) distintivos de gente autoconsiderada como "civilizada o de progreso", que adopta nuevos valores y patrones culturales ajenos a la identidad histórico cultural del municipio, desconociendo a los así llamados "inditos" representantes de una cultura valorada como inferior.

Pequeños propietarios

Diferenciar a los pequeños propietarios no es fácil, pues en esta categoría entran desde los dueños de un pequeño terreno hasta los propietarios de una extensión de tierra diez veces más grande que un simple terreno. Sin embargo, vamos a considerar a todos los propietarios de tierras cuya extensión oscila entre 50 metros cuadrados y 50 hectáreas cuadradas. La mayoría de la población que es propietaria no rebasa estas dimensiones y si podemos diferenciar entre los dueños de pequeñas parcelas (de 50 metros a 20 hectáreas) y los propietarios de tierras más grandes de 10 hectáreas y menor de 50, a partir del uso que se le da a la tierra y la producción.

En la estructura social de San José Independencia los pequeños propietarios representan el 19.77% (35 familias), de acuerdo al número de familias que comprende nuestro muestreo del municipio. Al igual que los grandes propietarios, sus actividades económicas se centran en tres rubros: la agricultura, la ganadería y el comercio. Sin embargo, difieren, en el caso de la agricultura, no solo por la extensión de la tierra, sino por el uso que se le da a la producción. Los pequeños propietarios son dueños de parcelas de aproximadamente 2 hectáreas. La mayoría practica una economía de auto

consumo y, en menor medida, a la venta (144 familias, que equivale al 81.35%); el 14.68% (26 familias), destinan su producción exclusivamente al autoconsumo e intercambio de la producción.

En el primer caso , el 60% de la producción (promedio) la destinan para la subsistencia familiar, el 40% restante para el mercado interno, regional y nacional.

El porcentaje de excedente productivo representa un pequeño margen y cambia constantemente por temporadas. Entre otras causas; por lo reducido de la extensión de tierra que se trabaja, por la falta de capital para comprar insumos que incrementen la producción, y por la falta de un mercado donde poder vender a buen precio sus productos. Por otro lado, la ganadería representa un reducido complemento al ingreso familiar, pues las familias que son propietarias de ganado no pueden tener en sus tierras más de 10 cabezas; y, en casos esporádicos, pueden tener más porque rentan un pastizal. Empero su principal actividad es el comercio ya que son dueños de tiendas, mercerías, lanchas de motor o son empleados que tienen un salario fijo y constante (principalmente profesores de preescolar y primaria). Su nivel de ingreso económico les permite vivir con holgura, cubriendo sus principales necesidades, en comparación con el resto de la población (casi dos terceras partes) que vive al día y en condiciones de vida con bastantes limitaciones.

Si bien es cierto que los campesinos poseedores de pequeñas parcelas entran en este grupo social, al igual que comerciantes en pequeño y los empleados profesionistas; existe, sin embargo, una diferencia sustancial. Veamos por qué; mientras los primeros trabajan por temporadas y para obtener productos que les permitan vivir tres o cuatro meses, los segundos tienen una fuente de trabajo permanente e incluso, en el caso de los

empleados profesionistas, un salario permanente. Esto se traduce en un nivel de vida diferenciado; por ejemplo: los hijos de campesinos difícilmente pueden ir a la escuela y, si asisten, ser alumnos constantes, pues la prioridad de la familia radica en la subsistencia, y para ello los hijos tienen que ayudar al padre en el trabajo que implica la parcela familiar o en el trabajo que realiza el padre como peón en un terreno que no es de su propiedad; en tanto que los hijos de los comerciantes o empleados profesionistas, tienen condiciones económicas que les permiten asistir a la escuela y concluir sus estudios.

Los no propietarios de medios de producción

Este grupo social representa el 67% de la población. De éstos, el 22% es dueño solo del terreno donde esta ubicada su casa; el 17%, tiene su casa en terrenos prestados o rentados, y el 28%, vive en tierras de propiedad federal. Estas familias viven, en su mayoría, de la recolección de plantas al interior de la selva. Destaca el hecho de que el padre alquila su fuerza de trabajo, por temporadas, como peón; los hijos no asisten a la escuela, y los niveles de migración a diferentes centros urbanos son elevados, debido básicamente a la carencia de oportunidades y fuentes de empleo. El ingreso promedio a la semana oscila entre los \$30 y \$50. En algunas familias, el gasto diario es de \$5 a \$7 pesos para el sustento de cinco personas. A continuación describimos un día de alimentación en una de éstas familias:

El desayuno se compone de una tasa de café solo acompañado de una pieza de pan salado (bolillo); en la comida se prepara un guiso de huevo (la cantidad depende de las gallinas que tengan en su propiedad) revuelto acompañado con hierbas recolectadas en la selva y chile, así como de frijoles, tortillas hechas a mano y café de grano; el menú de la cena se compone de café solo con pan salado.

Los servicios domésticos básicos como la energía eléctrica, agua potable, letrina etc., son ajenos para la mayoría de estas familias; su ingreso no les permite vestir y calzar; el 90% de la población que integra este grupo social, camina descalzo, para ellos comprarse ropa nueva es quizá una vez al año, sino es que más. De no salir en busca de empleo, no conocerían siquiera las cabeceras municipales más importantes de la región: Temascal, Tuxtepec, Tierra Blanca y Huautla de Jiménez. Es tal el nivel de marginación, que hasta antes de 1998, existían mujeres, hombres y niños que no conocían un automóvil.

Agricultura

Para los mazatecos de San José Independencia, al igual que para las poblaciones indígenas mesoamericanas, la tierra simboliza la madre que les proporciona alimentos y mantiene la vida; en ese sentido su principal actividad económica se concentra en la agricultura. De primera impresión pudiera parecer descontextualizada esta concepción cosmogónica, en el marco de la globalización. Sin embargo, todavía existe en la vida cotidiana de San José un aspecto amplio de manifestaciones culturales que están vinculadas a conocimientos, técnicas, creencias, costumbres, valores, etc. milenario y que continúan transmitiéndose en la familia. Por ejemplo, el calendario agrícola que rige su trabajo y vida, es un calendario que toma en cuenta días y horarios sagrados, en cuyas fechas suelen celebrarse ceremonias y fiestas. El calendario Agrícola de San José y sus rituales agrarios que se siguen es el siguiente:

1. 1º. De enero / Calendario Agrícola.

Ritual Agrario: Ceremonia Winchaa.

Chame y Chinihme en San José.

Siembra en los terrenos inundados y pronóstico del tiempo en el año según clima y posición de la luna.

2. 21 de enero / Calendario Agrícola.

Chont'co y Cheski en San José.

Milpa de Tonamil Jilotea.

3. 10 de febrero / Calendario Agrícola.

Ritual Agrario: Hombres y mujeres de Conocimiento recogen la semilla de la virgen (Olioloqui).

Chaxki y Cheski en San José.

Vientos: Cosecha.

4. 2 de marzo / Calendario Agrícola.
Ritual Agrario : Ceremonia en el lugar de la milpa, xixhua.
Chkjoí y Tumba.
5. 22 de marzo / Calendario Agrícola.
Chajin Chahin. Tiempo de sangre.
Se recoge el maíz del tonamil.
6. 11 de abril / Calendario Agrícola.
Chato en San José. Tiempo de Maíz.
Se quema lo rozado. Los que siembran temprano se basan en el diagnóstico de lluvias hecho al principio del año.
7. 1 de mayo / Calendario Agrícola.
Ritual Agrario: Ceremonia Xixhua.
Chato en San José.
8. 21 de mayo / Calendario Agrícola.
Ritual Agrícola: Ceremonia de petición de la lluvia en caso de que no llegue.
Chamaje en San José. Tiempo de gran trueno. Llega el temporal a la mazateca.
9. 10 de junio / Calendario Agrícola.
Ritual Agrario: Primeros hongos sagrados.
Chamajti y Chemastik en San José. Tiempo enojado.
Después del 20 de junio ya nadie siembra.
10. 30 de junio / Calendario Agrícola.
Cinta y Sinda He en San José. Tiempo malo.
Limpieza y deshierre: se siembra plátano, yuca, camote y arroz.
11. 20 de julio / Calendario Agrícola.

Sin'e y Sihen en San José. Tiempo Amarillo.

El maíz de "amaciza".

12. 9 de agosto / Calendario Agrícola.

Ritual Agrario: Ceremonia de "pago" a la Madre Tierra

(solo después de la cereminia, el dueño puede tocar los elotes).

Chakjoa y Chabdú en San José. Tiempo de Lluvia Grande.

Peligro de Huracán. El maíz está jiloteado. Se riega el chile y el ajonjolí.

13. 29 de agosto / Calendario Agrícola.

Ritual Agrario: Ceremonia Xixhua (para el café).

Chajnto y Chintia en San José. Tiempo de guajes. Siembra de frijol.

14. 18 de septiembre / Calendario Agrícola.

Ritual Agrario: Ceremonia de cosecha.

Chanche en San José.

Cosecha de maíz.

15. 3 de octubre / Calendario Agrícola.

Chiaso y Chuso en San José. Tiempo Crecido. Se termina de recoger la cosecha. Se siembra chile y ajonjolí.

16. 28 de octubre / Calendario Agrícola.

Ritual Agrario: Ceremonia de Muertos y Santos Difuntos.

Chakin en San José. Tiempo de leña.

17. 17 de noviembre / Calendario Agrícola.

Chame en San José. Tiempo de Pelea.

Día de San Andrés. Se siembra maíz.

18. 7 de diciembre / Calendario Agrícola.

Kinda en San José. Tiempo de nubes. Se termina la siembra de Tonamil.

19. 25 de diciembre / Calendario Agrícola.

Kindahong y Kindah en San José.

Día del nacimiento del señor Jesús.

El trabajo en el campo es el principal medio de sustento de la familia de San José Independencia y no está ajeno a la tenencia de la tierra, de hecho, ésta determina el uso de la producción agrícola. Para comprender mejor la dinámica es necesario vincularla con las relaciones de propiedad, pues estas determinan el uso que se le da a la producción. Veamos porque.

Las formas de tenencia de la tierra que existe son: 1) la propiedad privada, 2) la comunal y 3) la federal. Dentro de la privada se pueden diferenciar dos modelos: por un lado, la pequeña propiedad; y, por otro, los grandes propietarios. Sin embargo, la más común es la pequeña propiedad privada con diferentes usos y la menos frecuente es la comunal, aquella que administra el municipio para beneficio de la población.

Entre las principales formas de acceder a la tenencia (uso de la tierra) está la herencia, que tiene como núcleo central la familia; es en esta donde se determinan las relaciones de propiedad, por ejemplo: cuando un hijo se casa, el padre le otorga una extensión de tierra para que pueda mantener a su familia, si la propiedad del padre es pequeña, el hijo trabaja en la misma tierra con su padre y la producción la reparten de forma equitativa. A pesar de existir relaciones de propiedad privada, el uso de la parcela familiar sigue manteniendo constantes vínculos colectivos de ayuda mutua entre los integrantes de la familia. Sin embargo, no solo viven de la agricultura, ya que tienen que cubrir otras necesidades y para eso necesitan ingresos económicos. En el municipio no existen oportunidades laborales, las pocas que hay son de carácter temporal o de salarios muy bajos, lo que los obliga a salir en busca de empleo a diferentes ciudades,

entre las que destacan: Veracruz, Puebla, Ciudad de México, Tuxtepec, Tierra Blanca o los Estados Unidos. La mayoría de los mazatecos que sale del municipio difícilmente regresa; si lo hace, su interés por radicar en el municipio y trabajar la tierra, es mínimo; por tal motivo, renta su tierra, o en el peor de los casos, la vende.

Entre los resultados de nuestra investigación se ubica que el 81% de la población se dedica a la agricultura; de éstos, el 34% son propietarios de parcelas. El resto, alquila su fuerza de trabajo (como peón) o renta una parcela que puede pagar con dinero o producción. Las personas que trabajan como peones (mozos) por lo regular tienen un empleo temporal; es decir, depende de los ciclos agrícolas. Estos pueden trabajar por tarea o jornada; si es por jornada, recibe un salario diario de 15 o 25 pesos por 10 horas de trabajo. Si por el contrario, trabajan por tarea (una tarea equivale a 10 brazadas de ancho por 50 brazadas de largo y siete tareas forman una hectárea), su salario es de 60 a 70 pesos por tarea y el tiempo promedio para concluir su trabajo (una hectárea), es de 2 a 3 días; el tiempo depende básicamente de la ayuda que reciba de su familia (básicamente de los hijos varones). En ambos casos, la producción se la apropia el dueño de la tierra; por lo regular, la destina, en menor medida, al autoconsumo, y, principalmente, a la venta en el mercado regional. Para comercializarla existen dos formas: una; que el mismo propietario la lleve a vender a Temascal, Tierra Blanca, Tuxtepec o a Córdoba; y la otra, que la venda a los intermediarios que llegan a comprar al pueblo, incluso meses antes de levantar la cosecha. En el primer caso, los costos para sacar los productos son muy elevados y no son rentables cuando se enfrenta a las leyes del mercado; por tal motivo, la mayoría prefiere vender la cosecha a los intermediarios. Los productos que se cultivan son; maíz, en un 90%; café, en un 20%; frijol, en un 60%, chile, en un 30%; calabaza, en un 15%; yuca, en un 5%; y caña, en un 2%.

Otra modalidad de trabajo agrícola es el arriendo. El 28% de la población no propietaria alquila una parcela que trabaja por temporadas y que puede pagar con dinero o producción. Si es con dinero, entre el arrendatario y el arrendador llegan a un acuerdo que depende de la producción, es decir, la renta monetaria depende de la cosecha; una buena cosecha implica un aumento de la renta, pero una mala cosecha disminuye la renta. Los campesinos estiman que en promedio el costo monetario de la renta equivale al 40% o 50% de la producción. Ahora bien, si la renta es con producción, van al 50% el productor y el dueño de la parcela, y los gastos de semillas, insecticidas, abonos etc. son cubiertos por los arrendatarios. El uso de la producción, en ambos casos, es para autoconsumo, y el excedente, para el mercado. Cabe destacar que la mayoría de los campesinos que trabaja en esta modalidad prefiere pagar con producción.

Para algunos productos como el café existe lo que llaman la coordinadora, que no es otra cosa que una empresa disfrazada que busca comprar barato y enganchar a los campesinos con el pago por adelantado de la mitad de la producción, y al levantar la cosecha, les dan el ajuste o diferencia de pago. Con frecuencia el pago es relativamente bajo, según comentan los campesinos entrevistados.

La ganadería

La crianza de animales, para el mercado, significa un ingreso complementario para la economía de un pequeño número de familias, las propietarias de grandes extensiones de tierras. Estas familias dedican una parte significativa de tierra a la crianza de reses y chivos ya que su manutención resulta más barata y rentable a largo plazo que dedicarla a la agricultura; sobre todo porque con la construcción de la presa Miguel Alemán se van a formar grandes potreros rodeados por agua (cerca natural) que van a estar

constantemente con la humedad necesaria para el crecimiento de pastura, alimento básico del ganado. Además la crianza de estos animales no requiere atención constante de personal, se mantienen solos en las islas; lo que propicia una baja inversión tanto en alimentación como en mano de obra.

Sin embargo, las condiciones para comercializar los animales son malas. Al no existir carretera la única forma de poder sacar el ganado es por lancha o caminando más de 30 kilómetros por la Sierra. Esto representa un obstáculo para la comercialización pues se elevan los precios por el transporte acuático. Sin embargo, en promedio se venden entre 30 a 50 reses por mes, tomando en consideración el consumo (mercado interno) de carne de los pobladores del municipio. La venta mensual resulta pequeña y con precios muy por debajo del establecido en el mercado regional y nacional.

Son siete familias las únicas que se dedican a la ganadería y cada una tiene un promedio de 199 a 150 cabezas de ganado.

Un factor importante, por temporadas, es la lluvia. Ello por dos motivos; por un lado, dificulta la transportación del ganado y reduce el índice de comercialización, y, por otro, al aumentar considerablemente el nivel de agua en la presa y cubrir los potreros, ahoga a un número considerable de animales. Lo que representa una gran pérdida económica para los ganaderos.

Actualmente, un reducido número de pequeños propietarios se está incorporando a la compra, crianza y venta de ganado, pero con muy pocas posibilidades de obtener grandes beneficios económicos ya que carecen de terreno. Por lo general, invierten su excedente monetario (ahorros) en la crianza de animales que van de 5 a 10 cabezas de

reses, aunque económicamente tienen las posibilidades para tener más. Este grupo social contribuye a mantener los precios bajos, pues ofrecen sus animales por debajo del valor real, permitiéndoles recuperar rápido su inversión.

En ambos casos, la principal fuente de trabajo la proporcionan los integrantes de su familia y en raras ocasiones, principalmente, por temporadas, se contrata personal para trabajar como peón con un salario diario de \$20 a \$35 pesos. Los peones son aquellos que no son propietarios de tierras, viven de alquilar su fuerza de trabajo y no se dedican a la crianza de animales, a menos que sea para el consumo familiar o el intercambio con otras familia.

El Comercio

Una de las principales fuentes de ingresos económicos son las relaciones comerciales que se establecen a lo interno y externo del municipio.

Comercio interno

Definimos al comercio interno como el conjunto de relaciones de compra – venta de productos agrícolas, animales y de mercancías que se establece en los límites del municipio y entre personas habitantes del mismo. El principal mercado es la venta de mercancías, productos procesados fuera del municipio; tales como: refrescos, cervezas, aceite, jabón, veladoras, latas, telas y abarrotos en general. Estas mercancías son compradas en Tierra Blanca o Tuxtepec y llevadas al municipio; en su mayoría, por una familia que se dedica a distribuir estos productos (la cual es dueña del principal centro comercial del municipio), y en menor medida, por alguno de los pequeño propietarios.

La comercialización se da a través de pequeñas tiendas distribuidas en todas las agencias municipales. Es importante mencionar que en los últimos dos años han aumentado considerablemente las tiendas debido a tres causas:

1. Las familias que pueden ahorrar invierten su dinero en una tienda por considerarla estable y con ganancias inmediatas y permanentes (aunque pocas pero seguras); a diferencia de la agricultura o la ganadería que requieren más capital y no siempre las ganancias corresponden con las expectativas.

2. El crecimiento de la población (no solo por nacimientos, sino también por familias que llegan a vivir al municipio) favorece al mercado, aunque contradictoriamente aumenta más la población que sus ingresos. Sin embargo, incrementa la demanda de productos de primera necesidad, entre otros.

3. El modelo de vida creado por el capitalismo y que se sustenta en el consumo. Ahora las familias con economías estables demandan variedad y aumento en las mercancías.

La pesca

Antes de la construcción de la presa Miguel Alemán, del proyecto Papaloapan, las actividades económicas dependían, en su mayoría, exclusivamente de la agricultura y crianza de animales, ambas para el autoconsumo. Pero a partir del año 1960 los habitantes de San José Independencia tuvieron que adaptarse a un nuevo hábitat caracterizado por un sistema acuático permanente.

La relación con el medio natural y la utilización de recursos ahora son resultado de nuevos factores naturales, sociales y culturales. Naturales porque la presa Miguel Alemán se ha convertido en un sistema ecológico de constante interacción en la vida cotidiana, desde el transporte hasta la obtención de alimento; social porque las tierras inundadas han propiciado niveles de aislamiento y pobreza económica favorables para la explotación desmedida de la selva y la búsqueda de alternativas económicas y alimenticias en la pesca; cultural porque tuvieron que adaptarse y desarrollar su vida en un hábitat transformado radicalmente con la construcción de la presa. En todas las dimensiones de realidad, la presa hoy es un medio de subsistencia para muy poca gente, a pesar de que una de los objetivos del patronato Papaloapan era "dotar a las poblaciones aledañas a la presa de un medio que les permitiera mejorar su ingreso y nivel de vida". Sin embargo, el impacto esperado no tuvo éxito debido a que la gente, hasta la fecha, se siente ajena a la presa y a las actividades que de ella emanan: la pesca.

La pesca, como actividad económica, representa un ingreso mínimo en la población de San José Independencia, tan solo un 7% de la población la práctica; de éstos, el 4% la vende a intermediarios que comercializan el pescado, principalmente en Tuxtepec, Oaxaca y Tierra Blanca, Veracruz; el otro 3% restante, la vende en la cabecera y las agencias municipales. Esta producción es mínima y su ingreso no representa una ganancia considerable, entre muchas causas porque en los hábitos y costumbres alimenticias de la población no se encuentra el consumo de pescado, además porque el ingreso económico de la población, muchas veces, no lo permite; independientemente de lo barato que es, e ahí la dicotomía de la pesca: el tiempo que se invierte para pescar es bastante en comparación con las ganancias, debido al precio tan bajo que imponen los intermediarios y, por otro lado, la población se siente ajena a la presa como un medio de interacción cultural. Es importante hacer mención que dentro del proceso regional el

municipio de San José es el que menos se ve beneficiado por la comercialización de la pesca; por ejemplo, para el municipio de San Pedro Ixcatlan la pesca realmente tiene un impacto económico en la población debido a la carretera que lo comunica con Tuxtepec o con Huautla de Jiménez, favoreciendo la comercialización. En tanto que en San José Independencia por no tener infraestructura carretera no se puede sacar la producción, al menos que sea por lancha, lo que incrementa los costos.

Las poblaciones aledañas al municipio (llamadas de la sierra) consumen muy poco pescado, ya sea por hábitos alimenticios (principalmente) o por nivel de ingreso; lo cierto es que no contribuyen a formar el mercado interno.

Desde la perspectiva del desarrollo sustentable puede considerarse a la pesca como un factor de desarrollo comunitario. Sin embargo, para que esto sea posible se tienen que dar cambios importantes, tales como:

1. La falta de recursos económicos para la compra del equipo necesario: lancha de motor de borda, redes apropiadas, sistema de refrigeración, entre otras. (el método que se utiliza continua siendo artesanal)
2. La falta de asesoramiento técnico.
3. Fomentar en la población, regional, el consumo de pescado como una alternativa alimenticia con altas cualidades nutricionales.
4. Controlar los niveles de contaminación que se presentan en la presa y que incluso pueden llegar a poner en peligro la vida existente no solo de la fauna acuática, sino de los seres humanos, por ejemplo: la parasitosis por el *helminto Natostoma*, que en los últimos años ha venido en aumento en la zona sureste del país.

TESIS CON
FALLA DE ORIGEN

**CAPITULO V INFRAESTRUCTURA SOCIAL Y DE
COMUNICACIÓN**

Educación.

La política educativa que impera en San José Independencia no es ajena a la del resto del país, sobre todo, en materia de educación indígena, que desde el siglo XVI ha tenido como objetivo que la población indígena aprenda a leer y escribir la lengua española. En ese sentido, la cobertura educativa en San José sólo centra su atención a la educación básica – primaria, ya sea por parte de escuelas federales dependientes de la (SEP) o de la Dirección General de Educación Indígena (DGEI). En ambas instituciones el objetivo central es que el alumno o alumna aprenda a leer, escribir y hablar en español, independientemente de que sepa o no escribir y leer su lengua materna: el Mazateco.

Incluso la educación que imparte la DGEI, que es bilingüe, está alejada de la cultura mazateca de la región, pues el soporte socio – cultural hace hincapié a la cultura de la región de la alta mazateca, particularmente de Huautla de Jiménez, que tiene características completamente diferentes a la región de la baja mazateca.

En ambas instituciones la formación académica de los profesores presenta fuertes limitantes que impiden vincular el proceso de aprendizaje científico, metodológico, de aptitudes y valores, cultural e histórico de los alumnos con su realidad social, cultural e histórica concreta. Los profesores de escuelas federales, en su mayoría, no son de la región, incluso son de regiones completamente ajenas a la de San José Independencia. Llegaron a trabajar al municipio porque les asignaron ahí su plaza; esta situación despierta un desinterés por la formación de los alumnos, por un lado por desconocer la identidad del poblado y por asimilar su desempeño como un trabajo estable y permanente. Un número considerable de profesores son del municipio. Sin embargo, entraron al magisterio en los años ochenta porque eran de los privilegiados que sabían

leer y escribir, además de hablar y comprender el mazateco, empero su formación pedagógica fue y continua siendo, improvisada; su formación académica es muy limitada, incluso existen profesores que nunca terminaron la secundaria. Todo lo anterior ha creado desinterés por el proceso educativo, de ahí que existen alumnos que terminaron sus seis años de primaria y no saben leer y escribir en español, menos su lengua materna: el Mazateco.

En cada una de las agencias municipales existe una escuela primaria. Sin embargo, el número de niños en edad de asistir a la escuela es muy reducido, principalmente por:

1. Por la carencia de tiempo. Principalmente en las familias que no son propietarias de medios de producción los niños y niñas en edad de ir a la escuela no asisten porque es más importante, para el sustento familiar, su colaboración en actividades productivas o de la casa.
2. Por la carencia de recursos económicos. La escuela representa un gasto monetario independientemente que las escuelas son públicas; dinero que la familia no tiene.
3. Por el significado – utilidad de asistir a la escuela. Para la mayoría de la población, los que no poseen ningún medio de producción, ir a la escuela no tiene ningún significado de utilidad, pues no responde a sus necesidades y no cambia nada en su realidad; es más su situación económica esta muy lejos de poder solventar sus estudios posteriores, de ahí que los niveles educativos son muy bajos y dominados por la deserción.

Hace diez años empezó a funcionar una telesecundaria – satelital, en la cabecera municipal, que hasta la fecha su matrícula es muy baja, en promedio 15 alumnos en primer año, de 9 a 11 alumnos en segundo y entre 5 y 7 alumnos en tercero. La eficiencia terminal es muy baja, y del total de alumnos que egresan, solo unos cuantos continúan estudiando fuera del municipio. Estos son integrantes de una familia económicamente estable (hijos de grandes propietarios, comerciantes o profesores), pues solamente ellos pueden solventar los gastos que implica continuar con una carrera. Es importante mencionar, que a pesar de contar con los recursos necesarios es difícil que terminen una carrera universitaria por dos motivos bien definidos: 1) al salir del municipio su forma de vivir empieza a cambiar, ahora asume valores, costumbres, actitudes, en fin una cultura, diferente a la que prevalecía en su poblado; esta cultura es interpretada como "civilizada" y su fin, que era continuar estudiando, ha cambiado, ahora la prioridad es asimilar la cultura "civilizatoria". Y 2) el resultado de su formación académica deficiente, conjugada con su indosincracia que considera más importante aprender y heredar las funciones del rol familiar que estudiar; en ese sentido, un número considerable de jóvenes, que tienen posibilidad de continuar estudiando, no lo hacen, optan por regresar al pueblo para hacer notar sus nuevo estilo de vida – cultura urbana conjugada con su nivel de ingreso familiar.

Salud.

La atención médica en el municipio de San José Independencia está a cargo del Instituto Mexicano del Seguro Social (IMSS), con el programa de clínicas IMSS – Coplamar. Existen dos clínicas para atender a seis poblaciones; una de ellas (la principal) se encuentra en la cabecera municipal: Cerro Campana y la otra en la agencia municipal de Cerro Clarín. En ambos casos, las clínicas funcionan con estudiantes de medicina en proceso de servicio social (internistas); es frecuente que en una de las dos clínicas no

haya médico, por lo general, en Cerro Clarín, a causa de la deserción de los futuros médicos, debido en gran parte a que las condiciones en que laboran no coinciden con sus expectativas profesionales o no soportan el ritmo de vida de una población rural. Las clínicas son de nivel básico – preventivo, no cuentan con farmacia ni con los medicamentos más usuales: sueros antiveperinos (para mordedura de serpiente), antibióticos y antiparasitarios por citar los más frecuentes. El equipo de la clínica carece de mantenimiento, es común que no exista vinculación de la población con el médico y esté no fomenta el interés por la salud, pues se considera ajeno a la problemática socio cultural.

La actitud de la población se caracteriza por ser escéptica ante la medicina alópata, tan solo 25% acude a la clínica y un 5% acude en última instancia; el resto de la población prefiere, por confianza y costumbre, la medicina tradicional: ir con el curandero, Chota Chine (hombres de conocimiento) o auto atenderse con sus conocimientos de herbolaria. Los principales métodos de curación que emplean los Chota Chine son:

- a) Por hongos sagrados (Teonanácatl),
- b) Con hierbas, raíces y cortezas,
- c) Por ofrendas a fuerzas superiores, y
- d) A través de los sueños.

Otro factor que contribuye a que la población no acuda a las clínicas está relacionado con el nivel de ingreso y la lengua; en el primer caso, no asisten porque el nivel de ingreso no les posibilita tener medios para hacerse estudios clínicos necesarios para él diagnóstico, menos aún para comprar medicinas; en segundo lugar, la lengua se convierte en un impedimento para la comunicación y la comprensión entre el médico y el paciente, pues existen familias que no hablan nada de español y los médicos no

entienden el mazateco. Ambos casos desasocian a la población de la clínica y la vinculan con el hombre o mujer de conocimiento.

Medios de comunicación de San José Independencia

El principal medio de comunicación masivo es la radio y la estación que más se escucha es: XET "La Voz de la Chinantla" que transmite en la banda de amplitud modulada (AM) con horario de 7:00 a las 19:00 horas diariamente, y sus programas son de tipo cultural. Los programas son producidos y transmitidos en Chinanteco y español. Dicha estación depende del Instituto Nacional Indigenista (INI).

En San José la radio es el principal medio de comunicación por las relativas facilidades que existen para adquirirse y la preferencia por la estación "La voz de la Chinantla" es por que su sintonía - recepción es muy buena, no así otras estaciones como radio Teoselo o la XEW.

La prensa escrita, sea federal o estatal, prácticamente no existe. No llega ningún periódico o revista de no ser porque alguien lo lleve.

La televisión es un medio poco masificado, de hecho, solo las familias con una situación económica estable puede tener acceso a este medio. Los canales que se reciben son: canal 2 y canal 5 del grupo televisa, canal 13 del grupo televisión Azteca y tele Ver filial del grupo televisa en Veracruz.

No existe oficina de telégrafos y tampoco de correos, pero si llegan cartas a través del siguiente mecanismo: en Temascal, Oaxaca, se entrega la correspondencia a una de

las lanchas que va a San José Independencia, ésta las entrega a la presidencia municipal y uno de los policías las reparte.

El teléfono es un medio que hace cinco años empezó a funcionar, solo existen tres: uno en la presidencia municipal para uso exclusivo del ayuntamiento y los otros dos en están en dos tiendas y son para uso público, en ambos teléfonos se pueden recibir y transmitir llamadas de cualquier parte del país o el mundo. El uso del teléfono es muy limitado a las familias que pueden pagar una llamada, ya que el servicio representa un gasto fuerte, en promedio siete pesos el minuto sea recepción o transmisión.

La clínica del IMSS – COPLAMAR tiene un radio de banda de dos metros para comunicarse con otras clínicas, por ejemplo: con la clínica de Temascal, de Tuxtepec, de Tierra Blanca o de Cosolapa; su uso es exclusivo para las necesidades de la clínica.

Este esbozo de los medios de comunicación denota la carencia de información que tienen los habitantes del municipio de San José Independencia, tanto por la ausencia como por su confiabilidad y objetividad sobre el acontecer del país y el mundo.

Vías de comunicación

Existen cuatro formas de llegar a San José Independencia:

1. Por lancha
2. Por el camino real a Tenango vía Huautla de Jiménez
3. Por el camino a San Pedro Ixcatlán
4. Por helicóptero.

Por lancha: es el principal acceso a la cabecera municipal y a todos las agencias municipales. Las lanchas salen de San José Independencia entre las 5:00 y las 6:00 de la mañana con destino a Temascal, Oaxaca y regresan a San José entre 10:00 y :11:00 de la mañana. La travesía es 19 Km. por la presa Miguel Alemán, de este a oeste, en un tiempo de dos horas; la duración puede variar dependiendo de las condiciones climatológicas o de la cantidad de agua que almacene la presa. El costo del viaje es de cuarenta pesos por persona con derecho a transportar un bulto no mayor en peso de 20 Kg. Lo costoso del servicio impide que la mayor parte de la población no pueda salir de los límites municipales. El comercio interno o externo se da a través de estas lanchas, lo que eleva considerablemente el costo de las mercancías y abarata el precio de lo que se produce en San José.

El camino real a Tenango – Huautla de Jimenez es uno de los caminos más antiguos de la región, este se utilizaba para abastecer a la baja mazateca o también llamada "Cuenca del Papaloapan". El Sr. Margarito Escutia (de 110 años de edad) recuerda que sus padres y abuelos caminaban por esa vereda para comercializar en Huautla el café y el chile que cosechaban. Después de la construcción de la presa Miguel Alemán este camino dejó de ser utilizado para el abasto y el comercio, pues significa menor costo y tiempo a través de la presa. Sin embargo, continúa siendo utilizado por la gente que vive entre las montañas – sierra, poblaciones que no son parte del municipio de San José Independencia. El tiempo de camino de Huautla a San José Independencia es de 12 horas caminando, o de Huautla a Tenango en camioneta de 3 horas, y de Tenango a San José de 5 horas caminando. Tiempos que pueden variar por las condiciones climatológicas o lo accidentado del camino.

El camino a San Pedro Ixcatlán es poco utilizado para el comercio, la gran mayoría de personas que lo utilizan es para comunicarse con las comunidades que están en la sierra: Cerro Quemado, Cerro Rabón, San Felipe Tilpan, Cerro Camarón, entre otras. Este camino fue considerado como una posible ruta de carretera que uniera Tuxtepec – San Pedro Ixcatlán con San José Independencia, una parte del camino ya está trazada, pero la falta de continuidad en los proyectos y la improvisación técnica (la propia gente del municipio, que no tiene información técnica, fue la encargada de trazarla) ha dado como resultado que la carretera esté en el abandono y la destrucción.

El helicóptero solo es utilizado por altos funcionarios de Gobierno (estatal o federal), en casos de desastres naturales, en la supervisión de los niveles de la presa o por los patrullajes del ejército. Realmente no tiene ningún significado para la población.

San José Independencia está prácticamente incomunicado a pesar del desarrollo de los medios electrónicos y de la masificación de los mismos, sus vías de acceso son limitadas y costosas; ambos casos contribuyen a mantener la marginación y el rezago del poblado.

TESIS CON
FALLA DE ORIGEN

CAPITULO VI USOS Y COSTUMBRES

Tradiciones y costumbres

Medicina tradicional.

En San José Independencia, al igual que en Huautla de María Sabina, se usa el rito ceremonial con los hongos sagrados o "carne de Dios" para curar las enfermedades que no logran sanar con la medicina alópata. Aunque cabe señalar que no toda la población lo acostumbra.

Generalmente la finalidad de la Ceremonia es curar a un enfermo, ya sea la enfermedad física o espiritual. La ceremonia es en general una limpia y una comunión con lo sagrado.

Los elementos que se emplean durante la Ceremonia son; carbón, fuego, copal, chile rojo pasilla, ajo crudo, cacao, velas de cera virgen, agua bendita, un rosario, imágenes de Cristo y de los santos, hongos sagrados, huevos de gallina de rancho, plumas de colibrí y maíz.

A continuación se hace una breve descripción de cada elemento.

Fuego.

El fuego es indispensable en la Ceremonia. Se utiliza como un símbolo sagrado generador de vida.

Carbón.

Las brasas del carbón se utilizan para quemar el copal, el cual sirve para purificar el lugar donde se hace la Ceremonia, así como los hongos sagrados y las personas.

Chile rojo Pasilla.

Se quema el chile pasilla sobre las brasas con la finalidad de limpiar el lugar.

Ajo crudo.

El ajo se da a masticar al paciente para regresarlo del viaje con hongos al plano físico.

Cacao.

El cacao se come durante la Ceremonia. Representa una ofrenda a los Dioses de la Tierra, el Agua, el Aire y el Fuego. Se les ofrenda comiendo cacao para poder utilizar el poder del hongo. Así se evita perder la razón durante el viaje.

13 velas de cera virgen.

Durante la Ceremonia se utilizan 13 velas de cera virgen para la oración, la cual es necesaria antes de comulgar con los hongos. Estas 13 velas representan a Jesús y los Doce apóstoles.

Agua bendita y un Rosario.

Durante la Ceremonia es necesaria el Agua Bendita, que sirve para limpiar los hongos y las personas, dibujando con agua la señal de la cruz en su frente, sus sienes y su pecho.

El Rosario se utiliza para llevar la cuenta de las oraciones previas a la comunión con los hongos sagrados Teonanácatl.

Imágenes de Cristo y de los Santos.

Algunos chamanes utilizan imágenes de Cristo y de los Santos; otros no lo hacen, pero todos muestran indicios de influencia cristiana en su ritual.

Hongos Sagrados Teonanácatl.

Los Hongos Sagrados Teonanácatl son el elemento primordial en la Ceremonia mazateca. El nombre científico es *Psilocybe Cerulescens Mazatecorum Heim*. Teonanácatl es el elemento que da acceso al mundo de lo sagrado. En mazateco se llaman Di Shi Toó, que significa "cosas que brotan". El chamán decide la cantidad de Hongos que debe utilizar cada participante o el paciente.

Los Hongos deben ser purificados antes de la comunión ceremonial. Se bendicen siete veces, haciendo la señal de la cruz sobre ellos. Después se humean en el copal.

Huevos de Gallina de Rancho y Plumas de Colibrí.

Los chamanes utilizan en las limpieas, huevos de gallina de rancho y plumas de colibrí. También se usan las plumas de guacamaya. Los huevos sirven para recoger las enfermedades del paciente, así como las brujerías; las plumas se usan como ofrenda a los dioses de la Tierra, Chichón Nanguí, y del Agua, Chichón Nandá.

Maiz.

El maiz se utiliza para la adivinación. Se tiran los maices sobre una mesa, y de acuerdo a su posición, se sabe el futuro del enfermo.

Normas que siguen los pacientes para llevar a cabo la ceremonia de curación.

El chamán u hombre de conocimiento recomienda ayunar antes de comulgar con Teonanácatl, para que el organismo esté limpio, sobre todo el aparato digestivo.

La comunión con los honguitos debe hacerse durante la noche. No es bueno hacerlo durante el día, pues se corre el riesgo de ser interrumpido por la gente. La Ceremonia se lleva a cabo en el recogimiento de la noche, y en el interior de una choza o cabaña. La comunión con Teonanácatl debe ser hecha con respeto y sin miedo, de preferencia en la soledad, o con la ayuda de algún hombre o mujer de conocimiento.

El principio del viaje siempre es terrible y confuso, y debe mantenerse la calma lo más posible. Después todo se aclara y viene el éxtasis. Se debe hablar lo menos posible

al principio, y después se debe decir todo lo que se sienta o piense en ese momento. No se debe salir del interior de la cabaña. No se debe renegar ni gritar, no debe hacerse ruido. La mayoría del tiempo debe permanecerse en el silencio, la oración y la meditación profunda.

Todos los participantes deben abstenerse de tener relaciones sexuales durante los cinco días previos y los cinco días posteriores a la Ceremonia. Esto es muy importante. Los hombres de conocimiento deben practicar largos periodos de abstinencia sexual para poder realizar sus curaciones. También es conveniente y necesario abstenerse de comer carne durante estos días. Si se cumplen estas normas, la Ceremonia sale bien, y la curación o limpia surte efecto.

Chota Chine (Hombres o Mujeres de Conocimiento).

La palabra chamán procede de los tungus de Siberia y la usan la mayoría de los antropólogos para referirse a ciertos individuos de culturas no occidentales a los que antes se conocían como brujos, hechiceros, curanderos, encantadores, magos y videntes. Una de las ventajas del término chamán es que carece de las connotaciones negativas que se asocian a las otras palabras. Además, no todo curandero o brujo es un chamán.

Un chamán es una persona (*hombre o mujer*) que entra en un estado de conciencia acrecentada para contactar con una realidad que normalmente desconocemos, y utilizarla con el fin de adquirir sabiduría y poder ayudar a otras personas.

Según Mircea Eliade, el chamán se distingue de otro tipo de magos y curanderos por el uso que aquél hace de su estado de conciencia que Eliade, siguiendo a los místicos occidentales, denomina éxtasis. Pero la sola práctica del éxtasis, apunta el autor con acierto, no define al chamán, que tiene técnicas específicas para entrar en tal estado.

Un chamán es una persona que ha seguido las penurias del aprendizaje, una persona que sin apuro, sin vacilación ha ido lo más lejos que puede en desenredar los secretos del poder y el conocimiento, desafiando y venciendo a sus cuatro enemigos naturales.

Para Carlos Castañeda estos enemigos son en realidad formidables, poderosos y la mayoría de los hombres se pierden ante ellos. En su primer libro "Las enseñanzas de Don Juan" señala que éstos cuatro enemigos son:

El miedo; lo define como la perturbación angustiosa del ánimo al entrar al mundo del conocimiento.

La claridad; distinción con que por medio de los sentidos percibimos las sensaciones y por medio de la inteligencia, las ideas y ésta puede causar la derrota de una persona en el nivel de aprendiz; que significa no haber aprendido a mandar a un aliado. Los otros dos enemigos son el poder y la vejez.

Los chamanes juegan un papel importante dentro de la cultura mazateca. El conocimiento de estos sabios se condensa en las palabras mazatecas: "Chota Chine"(hombre sabio o de gran conocimiento), "Chota Nda" (Curandero o brujo bueno), "Chota Jtee" (Brujo malo).

Un chamán (Chota Chine) es el que dirige y organiza la Ceremonia, dice qué se debe hacer, es como un abogado que interfiere por la persona frente a los dueños de la naturaleza y a Dios Todopoderoso, ya que tienen un vínculo más directo con el Creador.

En la zona mazateca baja un pequeño número de personas se dedican a la medicina tradicional, empleando diferentes métodos; el principal es el uso de los honguitos durante las Ceremonias de curación. Los honguitos o carne de Dios; tienen la fuerza mística de lograr crear el idioma elevado y esotérico del chamán, que es quien invoca a las fuerzas de la naturaleza o deidades divinas, para ayudar a curar la enfermedad. Sin embargo, conforme el desarrollo de la medicina avanza, se han ido extinguiendo éstas costumbres. Hoy en día solamente un grupo pequeño de chamanes conservan con ahínco este ancestral conocimiento.

Cosmogonía y Religión.

La cosmovisión del mundo de los mazatecos de la zona baja se expresa en un sincretismo en donde la parte emergente manifiesta el mito judeo-cristiano de la creación, así como la dualidad bien-mal de la tradición occidental.

La cosmología de San José Independencia aflora sus raíces en los rituales de curación, arriba señalados, que se siguen practicando. De la misma manera, la relación tradicional de los mazatecos de San José con su entorno hace referencia a los dueños de los lugares o "chicones".

Ambas tradiciones, la occidental y la más antigua y profunda tradición mazateca, a veces convergen en la vida religiosa cotidiana y a veces se viven de forma paralela en distintos niveles de realidad. Podemos decir que el mito se hace cotidiano entremezclado con las experiencias del calendario católico, en los ciclos agrícolas y en las festividades de los santos patronos de las comunidades.

La religión católica, en su culto institucional, se circunscribe a los templos. En San José Independencia no existe sacerdote de planta. Los habitantes de San José sólo acuden al templo para las festividades y administración de sacramentos como bautismo y matrimonio. Solamente cuando se organiza un grupo de oración se acude en días martes y jueves a la iglesia, en donde uno de los integrantes hace las veces de guía leyendo un misal a sus compañeros. El grupo está integrado básicamente por mujeres.

Junto a la religión institucional se desarrolla la práctica religiosa "tradicional", que también tomó como parte de lo sagrado el templo, pero que no queda en este ámbito. La geografía sagrada de los habitantes de San José desborda ampliamente el espacio sagrado de la religión católica. El mundo sigue siendo un ámbito gobernado por señores, dueños de lugares, seres sobrenaturales que resguardan la naturaleza: los "Chicones" o "Chiconindú", espíritus que regulan el mundo cultural del poblado. Las ofrendas a los chiconindús en barrancas, cuevas, manantiales y cerros siguen siendo una práctica cotidiana en la que se entremezclan las creencias y hábitos sobre la enfermedad y curación, así como la relación con los espíritus ancestrales de estas tierras.

Los habitantes de San José inician sus trayectos especiales de curación desde su propio domicilio a las casas de los Chota Chine; siguiendo después a los altares de los chicones y culminando en el templo católico. Todos esos espacios son parte del proceso

de curación por el que pasan los enfermos de la comunidad de San José. Para ellos el espacio de curación es un espacio religioso y sagrado. El sacerdote católico difícilmente puede entender esta dualidad cultural que convive en la expresión religiosa de la comunidad. En general, la actitud por ambas partes es de tolerancia y de una mayor comprensión por parte del pueblo de San José.

Fieles difuntos o todos santos.

Para los habitantes de San José Independencia el día de los fieles difuntos o todos los santos es una fecha en la que se reúnen todos los integrantes de la familia y amistades que vienen de diferentes lugares, para juntos esperar el arribo de los espíritus de sus difuntos. Preparan ofrendas; éste es un altar adornado con flores de cempasúchil, frutas de temporada, bebidas, platillos, imágenes, flores, velas, copal, etc., de esta forma se le da la bienvenida a los espíritus.

El altar es un arco de carrizo, está construido con ramas de bambú o laurel adornado con flores de cempasúchil en honor a las almas que llegan a visitar a sus familiares y amigos; marca los límites entre el exterior con el interior. En el centro de este arco colocan una mesa con flores, imágenes sagradas, fotografías de los familiares que han muerto; velas, veladoras, copal y todo aquello que en vida gustó a la persona; frutas, platillos típicos, bebidas, panecillos y dulces.

Las flores de cempasúchil significan el aroma que guiará a los muertos al mundo de los vivos. Las veladoras iluminan el camino que recorrerán; el aroma del copal o incienso purifica las malas vibraciones que se presenten ante ellos en su camino; el altar

TESIS CON
FALLA DE ORIGEN

les da la bienvenida, mientras que las ofrendas mitigarán su sed y hambre, y las flores y velas se llevarán al panteón para prenderlas sobre las tumbas.

La quema de velas principia el 31 de octubre dedicado a los pequeños difuntos, a quienes se les da la bienvenida a las 12 del día con cohetes, se prenden las veladoras y el copal al pie del altar, y los vivos elevan sus rezos al cielo. Las familias empiezan a prepararse para acudir al campo santo e iniciar el ritual de la quema de velas, y la gente desfila durante la tarde, madrugada y noche en el cementerio (casi las 24 horas), y la primera velación es dedicada a los niños, y luego continuar al siguiente día con los adultos. Se observa el panteón bellamente iluminado.

El panteón se convierte en un centro de convivencia; un ambiente carnavalesco donde vendedores ambulantes, danzantes y un sin fin de personajes cruzan de un lado a otro. Los huhuentones son personajes con máscaras que cubren su identidad, visten estrafalariamente y alegran casas, calles y el panteón con su baile, chascarrillos, frases chuscas, cantos con mensajes de amor y reflexión, amor y respeto.

El dos de noviembre se le queman velas y se festeja a los fieles difuntos, mientras que los Huhuentones continúan alegrando con sus danzas.

Origen de los Huhuentones.

TESIS CON
FALLA DE ORIGEN

Don Simón cuenta : que hubo un tiempo en que los hombres fueron muy malos: robaban lo ajeno, asesinaban a su prójimo, vivían de las calumnias, etc. Había desaparecido toda clase de respeto mutuo; el espíritu humano había acabado. Al ver éste problema, Dios Todopoderoso, dueño de todas las cosas, decidió acabar con esta

generación. Así que ordenó que murieran todos. Murieron todos. Por sus malas acciones, sus espíritus se fueron directamente al infierno a pagar sus condenas. Transcurrieron los años. Los espíritus la pasaron realizando duros y forzados trabajos en un clima ardiente e insoportable; la presencia del vigilante y amo del área (el diablo) hacía más terrible y cruel el ambiente.

Cierto día,-continúa-, cansados de la situación tan agobiante, reflexionaron y decidieron reunirse a escondidas; puesto que la gran mayoría estaban arrepentidos de sus actos en la tierra, añoraron volver al mundo de los vivos; querían ir a predicar la paz a través de mensajes de amor, bondad y respeto, mensajes que lograran mantener unidos a todos los seres humanos, mensajes que hicieran comprender y respetar a la madre naturaleza. Hubo un acuerdo unánime por volver al mundo de los vivos. Entonces acordaron encontrar la forma para poder escapar. El plan fue muy sencillo pero brillante: Planearon distraer al diablo haciéndole una plática amena e interesante, en tanto que otros escaparían aprovechando su distracción. Pero el plan no resultó. Se dice que más sabe el diablo por viejo que por diablo. El diablo descubrió el plan. Enojado duplicó el castigo a los espíritus rebeldes y libertarios. Sin embargo, los espíritus conservaron la idea y las energías para fugarse. Motivados idearon un nuevo plan. Reunidos en la clandestinidad, el más viejo de todos opinó: "para burlar al vigilante y cumplir con nuestro propósito, sugiero usemos todos un disfraz de algún animal dócil; luego, salgamos uno por uno". La propuesta fue aceptada por todos. Acto seguido, iniciaron los preparativos. Llegó el gran día. Todos se disfrazaron y uno por uno fueron saliendo. Así lograron escapar. Pronto llegaron a la tierra; visitaron a sus familiares, cumpliendo con la misión a que se comprometieron en el averno: llevar mensajes de reflexión, cantar versos que despierten amor, respeto y solidaridad entre los seres humanos, así como protección y respeto hacia la naturaleza y el género humano. Termina la narración.

TESIS CON
FALLA DE ORIGEN

Los Huhuentones (Viejos sagrados) son personajes que se disfrazan cubriendo su rostro con una máscara de jonote (a veces elaborada por ellos mismos), y su vestimenta estrafalaria. El tambor que utilizan es de madera con piel de chivo que cargan con un tirante de mecate; el violín es de madera también, hecho a mano con cuatro cuerdas de tripas de chivo, las cuales estiran para adelgazarlas justamente hasta proporcionar el sonido deseado. El arco es de madera y cerda de cola de caballo, siendo estos los elementos originales de dichos personajes.

Las personas que participan como Huhuentones, cumplen una promesa de siete años y éstos deben iniciar desde el panteón en donde se disfrazan y realizan la ceremonia de petición a los muertos, pidiendo energías suficientes para permanecer activos los ocho días en que dedicarán su canto y baile en los hogares, de casa en casa, en calles, el panteón y pueblos vecinos. El tres de noviembre se reúnen todos los Huhuentones, e invitan a sus compañeros de otras comunidades al concurso, donde son calificados por su forma de danzar, sus mensajes, disfraces y cantos.

Al finalizar se divierten quebrando piñatas, un acto muy simbólico para ellos ya que de esta forma destruyen y desechan todo lo malo que recogieron durante su estancia en el mundo de los vivos, finalizando con su despedida la dualidad de alegría y tristeza.

La tradición aún continúa, aunque de forma bastante comercializada debido, talvez, a la influencia de los medios de comunicación existentes en la zona. Los Huhuentones hacen su aparición el 27 de octubre, fiesta de San Simón y finaliza el tres de noviembre.

TESIS CON
FALLA DE ORIGEN

Vestimenta.

La vestimenta típicamente de la región mazateca baja casi ha desaparecido por completo. Sólo los ancianos y las ancianas utilizan el vestuario tradicional, y el resto de la gente sólo en ocasiones aisladas. El huipil mazateco, llega debajo de la rodilla. Se complementa con una enagua o enredo de lana llamado "coti", aunque hoy en día se hace de cualquier tela. El huipil es una bata de manga corta que entrelaza listones y franjas multicolores con motivos bordados de aves y flores, así como encajes blancos. Además existen huipiles de gala y otro tipo de bata. En los tres tipos predominan los motivos de aves y flores con franjas, todo bordado. Las mujeres combinan sus huipiles con collares de cuentas brillantes y coloridas, lo mismo que sus aretes, en caso de que los usen.

Tanto hombres como mujeres usan huaraches de cuero o andan descalzos. Los hombres ya casi no usan el calzón y blusa de manta blanca. Lo único que conservan es el sombrero de palma, pero en bajo porcentaje. El traer la vestimenta tradicional es, para muchos, sinónimo de vergüenza porque no es "gente de razón". Muy probablemente estamos ante la extinción de uno de los rasgos culturales más característicos de los mazatecos: se podría afirmar que la vestimenta occidental está ganando la partida.

Ceremonia ritual de la boda.

Otrora los contrayentes no se conocían sino hasta un día antes de la boda. Los padres, principalmente el papá, eran quienes hacían el compromiso acompañados de los abuelos paternos; acudían a la casa de la elegida a las 4 o 5 de la mañana llevando consigo ofrendas de acuerdo a sus condiciones económicas, dando 15 días de plazo para recibir la respuesta por parte de aquellos. Si la respuesta era afirmativa, se iniciaban los

TESIS CON
FALLA DE ORIGEN

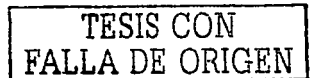
preparativos para la boda cinco días antes. Hoy en día , afortunadamente para la pareja, no sucede así. Son ellos quienes deciden por sí mismos el plan de la boda; no obstante, los demás elementos del ritual siguen llevándose a cabo. Se desarrolla de la siguiente manera:

Los invitados empiezan a desfilan desde las cuatro de la mañana llevando consigo obsequios o sus cooperaciones económicas a la familia. Ese mismo día se lava la cabeza, pies y manos de la novia como símbolo de purificación; es su madrina de bautizo la encargada de ésta acción. Acto seguido, se le entregan las prendas que portará durante el resto del día. Tras el ritual, es vigilada por una niña que envían de la casa del novio, quien tiene la misión de acompañarla hasta que sea entregada a su futuro esposo.

En casa de la novia se prepara el tradicional atole agrio y se sirve con su pipian y sus frijoles.

Más tarde, parte una comitiva de la casa de la novia llevando consigo el atole agrio y el agua que utilizarán para efectuar el mismo ritual de purificación con el desposado. En esta ocasión le corresponde a la madrina del lazo realizar el acto, siendo también vigilado por un niño quien lo acompañará hasta el término de la ceremonia.

En la casa del novio se sirve el banquete a los invitados. El primer baile es organizado por los padres de la novia; se sirve una cena de bienvenida, siendo esta ocasión el primer encuentro de los contrayentes. Al día siguiente, la novia partirá del brazo de su padre a la iglesia para entregarla al que será su esposo. El trayecto se hace a pie.



Después de la boda religiosa se dirigen al hogar del novio. En la entrada colocan un arco adornado con flores, éste marca los límites del interior con el exterior y es señal de que todos los invitados serán bien recibidos y de la nueva alianza que se formará con compadres y los jóvenes, que pasan a ser parte de la familia. Los novios son recibidos en medio de una gran algarabía por mujeres y hombres que portan cántaros de barro negro bailando al son del jarabe mazateco. Los padres reciben primeramente a los padrinos de boda; después regresan por los novios, y éstos vuelven recibiendo a los invitados al interior de la casa. Ofrecen un exquisito banquete que es amenizado con música de banda o mariachis. Terminando la cena inicia el baile. Al finalizar la fiesta se reúnen padres, padrinos, abuelos y cierto grupo del consejo de ancianos elegidos cuidadosamente para dar consejos y orientar al nuevo matrimonio, cerrando así la nueva alianza familiar.

Ceremonia ritual del bautizo.

Para los mazatecos es de gran importancia elegir a la persona o matrimonio que llevará al niño a la pila bautismal. Por ello para la elección realizan una reunión familiar donde se toma la decisión. Una vez que se llega a un acuerdo, se visita a la persona o pareja elegida. Por lo regular siempre se acepta la responsabilidad del padrinzago. Entonces juntos, los futuros compadres, inician los preparativos de la ceremonia, tomando en cuenta siempre la situación económica de ambos.

El día del bautizo llegan los padrinos a la casa de sus futuros compadres acompañados de sus invitados; se encargan de vestir a su futuro ahijado, y, acto seguido, parten a la iglesia acompañados de una gran comitiva y mariachis o banda de música.

TESIS CON
FALLA DE ORIGEN

En la iglesia tanto los padres como los padrinos sostienen una vela durante la ceremonia; lo cual simboliza que los cuatro velaran por la vida del pequeño, le inducirán una buena conducta hacia la sociedad y los padrinos se responsabilizarán por la vida del ahijado en caso de que sus padres fallezcan.

Tras el bautizo, se dirigen a la casa de los anfitriones (los padres del niño bautizado), en donde, al igual que en el recibimiento que se hace en las bodas, son recibidos con un arco adornado de flores, el cual marca el límite entre el exterior y el interior, siendo una referencia y agradecimiento hacia los nuevos compadres; lanzan cohetes, lo que simboliza que todos los invitados son recibidos con alegría; los padres del niño entregan a sus nuevos compadres flores blancas o rosas que significa el sexo del que se bautiza y el sello de la nueva alianza familiar.

Los abuelos colocan una silla en el centro de la habitación; palangana, jabón, toallas, agua con pétalos de flor, un sahumerio, copal y velas; sientan a los padrinos e inician con el ritual de purificación lavándoles las manos ya que cargaron al pequeño y se impregnaron de pecado (original), quedando purificados en el momento del bautizo. Los abuelos sostienen cuatro velas, esto significa reconocimiento de los seres sagrados, y bendicen la alianza que se está llevando a cabo. El agua de pétalos se guarda durante 15 días en un sitio donde le pueda dar el sereno para purificarse. Transcurrido el tiempo señalado, el agua se regará por la casa de los padres del niño.

Durante la ceremonia de purificación se prende el sahumerio con copal, símbolo de carácter sagrado del acontecimiento, que a la vez sirve para ahuyentar las malas vibraciones.

TESIS CON
FALLA DE ORIGEN

Al término del ritual, se expresan tres discursos. En primer lugar toma la palabra el representante de los ancianos; dice a los padrinos, que los padres dan las gracias por haber aceptado la responsabilidad de velar por la persona que acaban de llevar a la pila bautismal, a los invitados por compartir junto a la familia este momento especial, que ha sido una día muy significativo, que todos han sido testigos de ésta reunión y está orgulloso de seguir con las costumbres de los antepasados.

En segundo lugar le corresponde al padre del bautizado expresar su sentir y dar las gracias a los padrinos que han aceptado la petición de ellos y que ésta nueva alianza se cimienta bajo la ley de Dios y bajo la mirada de la comunidad para establecer un parentesco ritual.

Finalmente habla el padrino y dice que el acto ha aceptado con gusto porque le eligieron como padrino no está bajo la ley de los humanos, sino la del Todopoderoso, y que responderá a todas las obligaciones y responsabilidades que han adquirido tanto él como su esposa, y velarán juntos por el bienestar del niño. El discurso termina con una fuerte ovación de los invitados. Acto seguido, da inicio el baile con el jarabe mazateco.

Como un acto de confianza, el compadre baila con la comadre y viceversa. Al culminar la fiesta, se hace entrega de los obsequios que el padre del bautizado tiene preparado a sus compadres para cimentar la alianza material; obsequian un guajolote vivo adornado con flores, una canasta llena de tamales, mole, piezas de carne y en ocasiones se le entrega un chivo; éstas ofrendas se dan durante el baile y pasan de mano en mano para que los invitados se den cuenta de lo generoso y agradecido que se encuentra el compadre. Toda esta ceremonia es realizada bajo las estrictas normas del intercambio.

TESIS CON
FALLA DE ORIGEN

Faenas y convites.

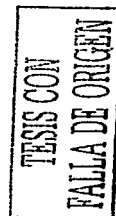
Desde los tiempos prehispánicos hasta épocas tempranas de la colonia, el tequio se definía como tributo que se pagaba en forma de trabajo. Etimológicamente proviene de la palabra náhuatl *tequitl* que significa trabajo o faena. Los mazatecos de San José prefieren llamarle faena.

Las faenas son una forma de cooperación social; es un sistema por el cual los mazatecos, sin recibir un salario, realizan actividades de carácter público. La obligación de asistir a estos trabajos corresponde a los hombres únicamente a partir de los 18 años sin importar su posición económica, social, etc. La faena no está obligada por el Municipio, su regulación está en la misma comunidad.

Anteriormente, comenta Don Manuel: "cuando una persona no asistía a dicha actividad era castigado con la cárcel. Si no tenía para pagar su multa, le imponían trabajos de índole público que la autoridad juzgara necesario. Actualmente, existe más libertad ya que ésta costumbre se ha perdido por múltiples aspectos como son: crecimiento de la población, problemas políticos, etc."

Durante las observaciones de campo pudimos constatar que la faena se realiza los días domingos desde las cuatro o cinco de la mañana; se inicia con el llamado o toque de caracol o trompeta. Portando azadones, palas, machetes, carretillas, etc., para realizar las actividades.

Durante la faena se siente un agradable ambiente de armonía y compañerismo; se platica, se ríe, se bromea, se intercambian ideas y comentarios chuscos, etc.



Cuando el calor se intensifica (aproximadamente a medio día) y el trabajo comienza a aminorar, nuevamente suenan los caracoles o la trompeta para apresurar el trabajo y en escapadas se toman sus copitas de aguardiente o una cerveza, regresando a continuar con sus labores; los caracoles o la trompeta siguen sonando para apresurar la tarea y finalizarla. Regresan al pueblo entre risas, chiflidos y bromas después de haber concluido con su ardua labor. Se les ve exhaustos. Todos se dirigen a la explanada de la escuela primaria.

Las autoridades llegan a la explanada de la escuela y desde éste lugar se dirigen al pueblo para dar gracias a todas las personas que han hecho el favor de cooperar con su fuerza física y proporcionar su tiempo; a veces se resuelven asuntos pendientes y/o se proporciona información general.

Algunos no regresan inmediatamente a sus casas, prefieren quedarse en alguna tienda para convivir con sus amigos tomando aguardiente o cerveza hasta emborracharse.

Los Convites.

TESIS CON
FALLA DE ORIGEN

Los convites son una forma más de cooperación social o trabajo de solidaridad que se realiza en las construcciones de los techados de las casas de cualquier persona o familia que lo necesite. Para llevar a cabo un convite, se invitan a los amigos, compadres, familiares, vecinos para ayudar al dueño de la casa; aportando su apoyo económico y fuerza física para la realización rápida del trabajo. El ambiente que destaca es similar que el de las faenas. Al finalizar ésta labor se lanzan cohetes en medio de una gran algarabía.

señal de que el trabajo lo han hecho de todo corazón y para avisar que el trabajo se ha concluido.

Tras el término del convite, el dueño los invita a un suculento banquete que ha sido preparado por las mujeres, la mayoría esposas de los participantes en el convite, que han llegado a ayudar; de esta forma recobran parte de las energías que han gastado, siendo también un símbolo de agradecimiento por la ayuda que se ha proporcionado y que el dueño estará endeuda para corresponder cualquier actividad que realice alguna de éstas personas.

Mayordomía.

Los mayordomos son elegidos anualmente por las autoridades del municipio de San José Independencia, no importando la posición social de éste; la edad es de 18 a 40 años. La mayordomía está integrada por un presidente, un secretario, un tesorero y 2 vocales. Su función es realizar las fiestas o ferias de ésta población.

La autoridad envía a cada persona su nombramiento y una cantidad de dinero que al término de la función deben regresar incrementada. Esto es para que los posteriores mayordomos tengan en caja fondos para la realización de las actividades que llevaran a cabo y así, sucesivamente, se continúe con la tradición. Las actividades de éste grupo de personas es múltiple ya que tienen la responsabilidad de darle gran realce a las fiestas que les corresponde. Cada mayordomo debe aportar una cantidad económica y productos que se utilizaran el día de la labrada de la cera.

TESIS CON
FALLA DE ORIGEN

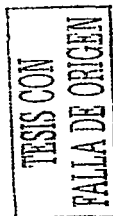
Labrada de la cera.

La elaboración o labrada de la cera, se realizada en la casa del primer Mayordomo, siendo un día lunes, siete u ocho días antes de cada fiesta.

Los Mayordomos y las Madres (que visitan San José especialmente para la fiesta) son quienes organizan, con la ayuda del cabildo, la fiesta de San José Santo Patrón del municipio, pero debido a los costos de las fiestas a veces las hacen diferentes asociaciones, dirigidas por el sacerdote católico. Los hombres son Mayordomos y las mujeres Madres, y tiene una estricta jerarquía.

El día del Santo Patrono la fiesta se hace en casa del Mayordomo principal, se hace un arco de flores y un altar de las mismas en su casa. El Mayordomo principal lleva el crucifijo y, al llegar a su hogar cada una de la Madres debe sacar una libra de cera para fundirla y labrarla en frente del crucifijo, entonces cada una de ellas entrega un donativo para la misa.

Esas velas quedan consagradas y sólo se podrán utilizar en las ceremonias religiosas. Empieza la fiesta, la música, fuman, y toman aguardiente; luego recorren las casas para pedir ayuda monetaria, y al medio día llegan todos a casa de la Madre principal, beben aguardiente, se les reparten cigarros y matan un chivo, al que comen en caldo con tamales. Los músicos tocan Flor de Naranja, que es la música tradicional, y las esposas de los Mayordomos llevan 13 velas de media libra, para encenderlas en la tarde en el altar del Santo Patrono. Esto sucede la víspera de la fiesta, que es al día siguiente en que sale la procesión de casa del Mayordomo principal a la iglesia, se prenden las velas y empieza la misa. Después van a casa del Mayordomo, donde vuelven a comer



chivo, tamales agrios y tocan música, además se bebe aguardiente y se fuma. Cuando una Madre muere, las velas que no se usaron en su vida se colocan en el ataúd.

Ritual agrario.

Más allá de la propiedad y los límites territoriales fijados por la práctica social y política, existe una división territorial que explica la relación y la tensión existente entre el hombre y la naturaleza.

Esta tensión es teorizada en función de la actividad agrícola. La interpretación de la naturaleza dentro de estas necesidades es compartida por la mayoría de los mazatecos; lo característico de esta concepción del mundo, es que el mazateco se ubica geográficamente desde un ángulo y perspectiva espacial, y desde ahí ordena su entorno, dentro del cual son conceptualizados en múltiples relatos los nichos ecológicos; ríos, cerros, cavernas, los ciclos climáticos, los diferentes tipos de lluvia y los comportamientos de los animales.

Se llama "Ghi-he" el territorio que es del hombre, o sea el lugar donde gobierna; donde están las casas, los animales domésticos, las plantas. En cambio, en el monte donde se siembra su dueño es Chicon Nanguí, que es como el rey de estos terrenos, como un duende que pastorea a sus animales. Cuando se oye el coyote, es que él anda cerca, esto nos define también el tipo de relación que se establece con el Chicon Tokoxho.

TESIS CON
FALLA DE ORIGEN

En efecto, todos los cerros, ríos, cuevas, manantiales son lugares sagrados; y como los espacios para sembrar se ubican dentro de éste territorio, se crea una tensión que debe resolverse ritualmente.

Para sembrar se tiene que hacer con valor; el cerro es como un encanto; uno es corto en espíritu si carece de valor para ir a él. El que va con miedo, se enferma.

Para que se de una buena cosecha, el chamán aboga por el dueño de la parcela; ora y realiza el ritual necesario para que la tierra proporcione lo que se le está pidiendo. En una visita de campo se observó que el ritual agrario se realiza de la siguiente manera:

Toma la semilla de la virgen (semilla de *pomea*); enseguida, va a la iglesia a dejar las velas; una es para el padre Todopoderoso y otra para la tierra. Consigue huevo de gallina de rancho o de guajolote, copal, carbón, sahumerio, plumas de guacamaya o colibrí, cacao, y pollo vivo. Entonces, el chamán distribuye estos elementos cuidadosamente en paquetes para después colocarlos en las cuatro esquinas del terreno. Finalmente, se sacrifica el pollo y su sangre se usa para que se refresque el ánimo de la persona y no exista problema alguno.

Si se requiere tumbar un árbol grande en el cerro, se deja una ofrenda de cacao como tributo y se pide permiso. De lo contrario, se corre el riesgo de merecer un castigo. Termina el ritual.

TESIS CON
FALLA DE ORIGEN

Los protestantes en San José Independencia.

Para los habitantes de San José los protestantes o Testigos de Jehová son grupos visualizados como otro sistema religioso, cuya afiliación exige la ruptura con su fe tradicional. La religión sincrética de San José se centra en los santos. El Santo Patrono es la representación emblemática de la comunidad. Su fiesta es el momento en que la comunidad se ritualiza así misma. En ella, la vida ordinaria se transforma totalmente: el trabajo no es utilitario; lo dionisiaco se manifiesta en las danzas y en la ingestión del aguardiente; nuevas jerarquías, como las mayordomías, fueron indispensables para la nivelación económica y para recabar prestigio, pero los protestantes tachan a los santos de ídolos y rechazan, por tanto, las fiestas con todas sus manifestaciones.

El sistema de cargos ha sido la base de cierta autonomía política de esta comunidad. En este sistema, los cargos civiles se imbrican con los religiosos (topiles, fiscales, sacristanes). El templo es el núcleo del poblado; su mejoramiento, vía posible para que el pueblo ascienda a una mejor categoría y su "tesoro", garantía comunitaria contra las desgracias. Una de las funciones de estas autoridades es la de organizar la faena o trabajo comunitario con el que se tiene acceso a las tierras comunales. Pero algunos grupos rehúsan prestar servicios civiles y se niegan a la faena. Reclaman la laicización de las autoridades, invocando nuevamente a la Constitución. No es extraño que en ese contexto se den conflictos religiosos.

Los pastores protestantes justifican esta política desculturizadora: contraponiendo la Escritura a la Tradición (referida al Magisterio), alegan que "hay que obedecer primero a Dios que a las tradiciones de los hombres". Según ellos la cultura de la comunidad de San José ha sido ya mortalmente afectada y sus pautas culturales se vuelven opresivas:

TESIS CON
FALLA DE ORIGEN

la faena (que algunos estarían dispuestos en principio a realizar, con tal que no fuese para reparar el templo católico) es ocasión para trabajo no remunerado; las fiestas se han mercantilizado y son ocasión de lucro para los que controlan la venta de la cerveza y el alcohol.

Además de estas consecuencias desculturizadoras para la comunidad, se han señalado otras que afectan al individuo y a su familia: la conversión supone la automarginación respecto a la comunidad, así como la ruptura de las alianzas que el compadrazgo proporcionaba con otras familias. Algunos grupos piden como testimonio de conversión la quema de los "santos" familiares; lo cual indica ruptura también con los lazos de los antepasados. El cambio de religión implica un cambio en el estilo de vida (especialmente dejar los vicios). Siendo un grupo minoritario, cada converso se vuelve un propagandista, por lo que tiene que dedicar más tiempo a lo religioso, y en ocasiones, prepararse en alguno de los centros existentes, fuera de su localidad.

Si tales son las consecuencias negativas, tanto individuales como comunitarias, de la presencia protestante, uno no puede menos de interrogarse acerca de las causas de estas conversiones. Consideramos que el crecimiento de esta minoría religiosa podría deberse a necesidades espirituales insatisfechas.

TESIS CON
FALLA DE ORIGEN

COMENTARIOS FINALES

No podemos negar que la presente investigación es un estudio de tipo descriptivo; sin embargo, si partimos de que toda investigación es un proceso de conocimiento reflexivo, sistemático y crítico en un campo específico del conocimiento humano, cabría preguntarse qué se entiende por el término campo específico o campo sociológico para llegar a un entendimiento del por qué decidimos estudiar la Identidad Social del Municipio de San José.

Enrique Luengo⁹ comenta se han escrito miles de páginas intentando definir cuál es el contenido de eso que llamamos ámbito sociológico y todavía no se ha llegado a un acuerdo generalizado. Esto da como resultado que una de las características epistemológicas de la sociología actual sea la dificultad de definir su objeto, o, dicho con otras palabras, su elevado grado de polimorfismo. Hay quienes afirman que el campo de la sociología es el ámbito no cubierto por las otras ciencias sociales como la lingüística, la economía, etc.¹⁰ Otros señalan que el objeto de la sociología viene dado por los temas de estudio con los que comúnmente ha trabajado¹¹; algunos más plantean definiciones abstractas y generales del tipo: "el objeto de la sociología son las relaciones sociales", "la sociología estudia las formas de la vida social", etc.

Esta dificultad de definir la sociología apareció reflejada en la diversidad de definiciones que dieron 39 profesores universitarios de sociología, cuando se les preguntó, ¿qué es la sociología? Algunas de las respuestas fueron las siguientes:

⁹ Luengo, Enrique. Problemas metodológicos de la Sociología Contemporánea, U.I.A., México, 1991, pp.22-23.

¹⁰ Giddens, Anthony, Jonathan Turner et al. La Teoría social hoy, Alianza Editorial. Consejo Nacional. PARA LA Cultura Y las Artes. México, D.F. 1990

TESIS CON
FALLA DE ORIGEN

1. "La disciplina que estudia los fenómenos sociales, económicos y políticos y su interrelación, que se dan en una determinada situación histórica".
2. "Ciencia que intenta explicar los fenómenos y procesos sociales, pero que analiza fundamentalmente el contenido social de la lucha de clases y de las crisis sociales".
3. "La sociología en sí misma no existe; existen corrientes sociológicas dentro de un estudio científico de las relaciones sociales y sus productos"¹².

Como podemos apreciar, las tres respuestas difieren más de lo que tienen en común.

Esta diversidad de concepciones que se tiene acerca del objeto de la sociología es lo que explica el por qué encontramos investigaciones sociológicas que van desde la evaluación de un programa de televisión, radio, hasta los análisis de las relaciones internacionales. Pasando así por estudios y opiniones, actitudes, familia, clases, sociedades globales, expresiones artísticas, estructuras políticas, organización de instituciones, etc.¹³

Por el momento no pretendemos clarificar cuál es o cuál debiera ser el objeto de la sociología, sino sólo formular este problema para poder hacer comprensible uno de los motivos por los que realizamos el estudio sobre La Identidad Social del Municipio de San José Independencia. Es decir: lo que queremos establecer aquí, es simplemente que la

¹¹ Boudon, Raymond, La Crisis de la Sociología, Ed. Luia, 1ª, Ed., Barcelona, 1974, p. 18.

¹² Valdez, Raquel, El Sociólogo y sí Quehacer en México, Tesis de Licenciatura, U.I.A., México, 1980, pp. 102-103.

no aceptación consensual de lo que abarca el objeto de la sociología explica, en parte, la multiplicidad y diversidad de la investigación social, en cuya diversidad social se ubica nuestro estudio. En este sentido, con nuestra investigación, también queremos decir que la investigación social no puede ser entendida bajo un solo método. Por el contrario, la investigación social es múltiple y diversa; se hace de muchas formas y por todos lados; y es creativa e inventiva. Este fue uno de los mejores aprendizajes durante el proceso de la investigación.

No tratamos, desde luego, de caer en un relativismo científico, donde cada investigador plantea su problema de investigación y selecciona el procedimiento que mejor le plazca o satisfaga. Simplemente afirmamos que hay procedimientos más adecuados para la aprehensión de ciertos objetos. Por consiguiente, el procedimiento que seguimos en la presente investigación fue, sin lugar a dudas, el más idóneo.

Desde nuestra perspectiva, un componente fundamental en el desarrollo de la investigación fue el encuentro y diálogo intergeneracional e intercultural, que intentó recuperar como eje la importancia de aprender a convivir con personas, con una lengua y una cultura diferente, así como la necesidad de cultivar valores de solidaridad, respeto y tolerancia.

Finalmente, en este texto se plasma la construcción de San José Independencia (Cerro Campana), desde la voz de personalidades oriundos de San José. Esperando que con el trabajo de investigación logren los pobladores de San José reconocerse ellos

¹³ A manera de ilustración ver el esquema desarrollado por Boudon, Raymond en su libro Los Métodos en Sociología, Ed. A. Redondo, 2ª. Ed., Barcelona, 1973, p.15.

mismos como sujetos con conocimientos ancestrales y con historia, y no como objetos propietarios de una institución que les niega su capacidad de aportar a la sociedad.

TESIS CON
FALLA DE ORIGEN

ANEXO.

TESIS CON
FALLA DE ORIGEN

**Anexo No. 1 cuestionario de la investigación:
Análisis sociológico de San José Independencia, Oaxaca; del año 2000**

TESIS CON
FALLA DE ORIGEN

UNAM ANALISIS SOCIOLOGICO DE SAN JOSE INDEPENDENCIA, OAXACA 2

24] A QUE SE DEDICA EL JEFE DE FAMILIA?: ORDEN DE IMPORTANCIA

- 1) AGRICULTURA 2) GANADERIA 3) COMERCIO
 4) PESCA 5) OFICIO 6) PROFESIONISTA
 7) PENSIONADO 8) ESTUDIANTE 9) OBRERO
 10) EMPLEADO 11) OTRA: _____

** AGRICULTURA Y GANADERIA **

25] TIENE PARCELA PARA TRABAJAR: 1) SI 2) NO

26] LA TENENCIA DE LA TIERRA ES?: 1) PRIVADA 2) EJIDO
3) COMUNAL 4) ARRIENDO 5) PRESTADO27] SU TIERRA LA?: 1) COMPRO 2) HEREDO 3) ES INDEMNIZACION
4) PAGA RENTA CON DINERO 5) PAGA RENTA CON TRABAJO O PROD...

28] SU TIERRA ES DE: 1) TEMPORAL 2) RIEGO 3) OTRA: _____

29] LA PRODUCCION LA DESTINA: 1) AUTOCONSUMO 2) INTERCAMBIO
3) VENTA 4) AUTOCONSUMO Y VENTA 5) OTRA: _____

30] QUE COSECHA: _____

31] SI LO VENDE; LO HACE EN: 1) SU CASA 2) SAN JOSE 3) AFUERA
DEL MUNICIPIO 4) INTERMEDIARIOS 5) OTRA: _____32] QUE ANIMALES OTRA: 1) RESES 2) CERDOS 3) CABRAS 4) POLLOS
5) BORBEGOS 6) GUAJALOTES 7) OTRA: _____33] QUE IMPORTANCIA TIENE PARA SU INGRESO?: 1) PRIMARIA
2) COMPLEMENTARIA 3) OTRA: _____

** PESCA **

34] LA PESCA REPRESENTA PARA USTED: 1) INGRESO EXTRA 2) APOYO
PARA LA ALIMENTACION 3) FUENTE DE EMPLEO 4) NADA35] DONDE VENDE SU PESCA?: 1) SU CASA 2) SAN JOSE 3) AFUERA
DEL MUNICIPIO 4) INTERMEDIARIOS 5) OTRA: _____

36] QUE INSTRUMENTOS EMPLEA: 1) RED 2) ANZUELO

37] LO HACE EN?: 1) BRILLA DE LA PRESA 2) RAPIDA 3) CAUYUCO

38] QUE ESPECIES PESCA?: _____

** COMERCIO **

39] QUE NEGOCIO TIENE?: _____

40] EL NEGOCIO ES DE SU PROPIEDAD?: 1) SI 2) NO

41] DONDE COMPRO SU MERCANCIA?: _____

COMPELINDOS - OBREROS - PROFESIONISTAS - EMPLEADOS - OFICIOS

42] *** 1) DEPENDIENTE 2) INDEPENDIENTES ***

43] CUANTO LE PAGAN POR SU JORNADA DE TRABAJO?: _____

1) DIARIO 2) SEMANAL 3) QUINCENAL

63] EDAD: _____

61] SEXO: 1) M / 2) F 62] ESCOLARIDAD: _____

NOMBRE: _____

44] QUE ACTIVIDADES REALIZA?: _____

45] CUANTAS HORAS DIARIAS TRABAJA?: _____

46] PARA QUIEN TRABAJA?: _____

47] TRABAJA FUERA DEL MUNICIPIO?: 1) SI 2) NO

49] LO HACE?: 1) TEMPORALMENTE 2) NUNCA
3) SIEMPRE 4) OTRA: _____

50] CUANDO SALE QUE TRABAJOS REALIZA?: _____

51] HA MEJORADO SU SITUACION ECONOMICA EN
LOS ULTIMOS DOS AÑOS?: 1) SI 2) NO52] PIENSA USTED QUE VERDADERAMENTE LA SI-
TUACION ECONOMICA DE SU FAMILIA MEJORARA
EN LOS PROXIMOS DOS AÑOS?: 1) SI 2) NO53] SUS FAMILIARES QUE TRABAJAN FUERA DEL
MUNICIPIO, LO HACEN EN?: 1) EL ESTADO

2) E.U.A. 3) OTRO ESTADO: _____

54] DE CUANTO DINERO DISPONE UD. DIARIO PA-
RA SATISFACER SUS NECESIDADES?: _____55] QUE REPRESENTA MAYOR GASTO MENSUAL PARA
SU FAMILIA?: 9) OTRA: _____

1) ALIMENTACION [] 5) LUZ []

2) VESTIDO [] 6) TRANSPORTE []

3) ESCUELA [] 7) IMPUESTOS []

4) AGUA POTABLE [] 8) ATEN. MEDICA []

56] QUIENES TRABAJAN CON USTED?: 1) HIJOS
2) PARIENTES 3) PEONES 4) OTROS: _____

57] NUMERO DE TRABAJADORES A SU SERVICIO?: _____

1) UNO 2) DOS 3) TRES 4) CUATRO O MAS

58] CUANTAS FAMILIAS VIVEN EN SU CASA?: _____

1) UNA 2) DOS 3) TRES 4) CUATRO O MAS

59] EL TERRENO DONDE ESTA SU CASA ES?: _____

1) DE SU PROPIEDAD 2) RENTADO 3) PRESTADO

60] QUE BENEFICIOS OBTIENE DE LA PRESA?: _____

1) _____

2) _____

3) _____

4) _____

64] OCUPACION: _____

65] RESIDENCIA: _____

66] ESTADO CIVIL: _____



TESIS CON
FALLA DE ORIGEN

UNIVERSIDAD NACIONAL AUTONOMA DE MEXICO
CIENCIAS DE LA COMUNICACION - SOCIOLOGIA - COLEGIO DE CIENCIAS Y HUMANIDADES OTE.

1

ANALISIS SOCIOLOGICO DE SAN JOSE INDEPENDENCIA, OAXACA

FECHA: _____

1] DE CUANTAS PERSONAS SE COMPONE SU FAMILIA?:

#OSHE/CAMPANA# / SOC / 06

N.	SEXO	EDAD	ESCOLARIDAD	OCCUPACION	LENGUA 1 HABLAR 3 ESCRIBIR	2 LEER
1	M / F				HAZATECO	ESPAÑOL
2	M / F				HAZATECO	ESPAÑOL
3	M / F				HAZATECO	ESPAÑOL
4	M / F				HAZATECO	ESPAÑOL
5	M / F				HAZATECO	ESPAÑOL
6	M / F				HAZATECO	ESPAÑOL
7	M / F				HAZATECO	ESPAÑOL
8	M / F				HAZATECO	ESPAÑOL
9	M / F				HAZATECO	ESPAÑOL
10	M / F				HAZATECO	ESPAÑOL

- 2] CUANTOS CONTRIBUYEN AL GASTO FAMILIAR?:
 3] HA SALIDO A TRABAJAR FUERA DEL MUNICIPIO?: 1) SI / 2) NO
 4] A DONDE?: _____
 5] EN QUE TRABAJA?: _____
 6] VA: 1) SOLO 2) SU FAMILIA 3) AMIGOS
 7] POR: 1) TEMPORADAS 2) PERMANENTEMENTE
 8] CUANDO SE ENFERMAN CON QUIEN ACUDEN?: 1) HIETBERO
 2) MEDICO 3) BRUJO 4) USTED MISMO SE ATIENDE
 9] POR QUE?: 1) ES MAS BARATO 2) TIENE MAS CONFIANZA
 3) ESTA MAS CERCA 4) OTRO: _____
 10] LA ATENCION MEDICA ES?: 1) PARTICULAR 2) PUBLICA
 11] CUAL ES SU RELIGION?: 1) CATOLICA 2) EVANGELICA
 3) NINGUNA 4) OTRO: _____
 12] CON QUE SERVICIOS CUENTA?:
 1) AGUA POTABLE _____ 1) - - - - - NO
 2) ENERGIA ELECTRICA _____ 1) - - - - - NO
 3) ATENCION MEDICA _____ 1) - - - - - NO
 4) ESCUELAS _____ 1) - - - - - NO
 5) TRANSPORTES _____ 1) - - - - - NO
 6) OMBRAGEO / FOSA SEPTICA _____ 1) - - - - - NO
 7) SEGURIDAD _____ 1) - - - - - NO

13] DE QUE HAN MUERTO SUS FAMILIARES EN LOS ULTIMOS TRES AÑOS?:

N.	SEXO	EDAD	CAUSA
1	M / F		
2	M / F		
3	M / F		

- 14] CUALES SON LAS ENFERMEDADES MAS FRECUENTES EN SU FAMILIA?: _____
 15] QUE ESTACIONES DE RADIO ESCUCHA?:
 ESTACION _____ LENGUA _____
 1) _____
 2) _____
 16] QUE CANALES DE TELEVISION VE?: _____
 A QUE HORA DEL DIA: _____
 17] QUE COMBUSTIBLE UTILIZA MAS PARA COCINAR?:
 1) GAS 2) LEÑA 3) PETROLEO 4) ELECTRICIDAD
 18] COMO ES SU CASA?:
 1) PARED 1) CARRIZO 2) MADERA 3) TADIQUE
 2) YEGHO 1) LAMINA 2) PALMA C) LIZA
 3) PISOS 1) TIERRA 2) CONCRETO 3) MADERA
 4) M. CUARTOS: 1) 1 2) 2 3) 3 4) 4 5) 5 6) 6
 19] CUANTOS LIBROS TIENE EN SU CASA?: _____
 20] POR QUE MEDIO DE COMUNICACION SE INFORMA?:
 1) PERIODICO 2) TELEVISION 3) RADIO 4) PLATICAS
 21] LAS FESTIVIDADES MAS IMPORTANTES DEL PUEBLO SON?: 1) RELIGIOSAS 2) PATRIAS
 22] SU OPINION ES TENDIDA EN CUENTA PARA EL BENEFICIO DEL PUEBLO?: 1) SI 2) NO 3) OTRO
 23] CONFIA EN LA AUTORIDAD MUNICIPAL: 1) SI 2) NO

TESIS CON
FALLA DE ORIGEN

BIBLIOGRAFÍA CONSULTADA

ANGELES SÁNCHEZ, María y LUNA CISNEROS, María Teresa (1992): Creencias y Curación de la Tierra del Algodón. Región Mazateca Baja. México. Instituto Nacional Indigenista -Universidad Autónoma metropolitana.-

BARABAS, Alicia y BARTOLOMÉ, Miguel (1990): La Presa Cerro de Oro y el Ingeniero, el Gran Dios. México. INAH.

BENITEZ, Fernando (1992): Los indios de México. Tomo 3: Coras / Mazatecos. México. Era.

_____ (1964): Los hongos alucinantes. México: Serie popular Era (2), 1985.

_____ (1968): En la tierra mágica del peyote. México; Serie popular Era (11), 1988.

_____ (1973) : Historia de un chamán cora. México; Serie popular Era (24), 1985.

BOEGE, Eckart (1988): Los Mazatecos Ante la Nación. Contradicciones de la Identidad étnica en el México Actual. México. Siglo XXI Editores.

BONFIL, Guillermo (1987): México Profundo. Una Civilización Negada. México. CIESAS/SEP.

BUNGE, Mario (1990): La Ciencia, su Método y su Filosofía. Buenos Aires, Argentina. Ediciones Nueva Imagen.

CARRERA GARCÍA, Juan (2000): La otra vida de María Sabina. México. Universidad Autónoma del Estado de México.

CARRERA GONZÁLEZ, Florencio (2000): La reconstrucción de la boda mazateca en el Contexto Huasteco. México. CONACULTA/PACMYC.

CASTAÑEDA, Carlos (1986): Las Enseñanzas de Don Juan. México. F.C.E.

_____ (1988): Una Realidad Aparte. México. F.C.E.

_____ (1986): Viaje a Ixtlán. México. F.C.E.

_____ (1987): Relatos de Poder. México. F.C.E.

_____ (1988): El Segundo Anillo de Poder, Barcelona, España. ÉMECE.

_____ (1989): El Don Del Águila. México. Edivisión.

_____ (1989): El Fuego Interno. México. Edivisión.

_____ (1988): El Conocimiento Silencioso. Barcelona, España. ÉMECE

TESIS CON
FALLA DE ORIGEN

- _____ (1993): El Arte de Ensoñar. México. Diana.
- _____ (1996): El Silencio Interno. México. Cleargreen.
- _____ (1999): El Lado Activo Del Infinito. Barcelona, España. Ediciones B.
- CASTREJÓN DÍEZ, Jaime (1995): La política según los mexicanos. México. Océano.
- CASTILLEJOS, Carlos Jesús (1994): Los nuevos videntes. Base de las enseñanzas Maya - Tolteca. México. Siembra Olmeca.
- DAWSON, Susan (1997): Manual para el Uso de Grupos Focales. Métodos de Investigación Social en Enfermedades Tropicales. Caracas. Fondo Editorial FINTEC.
- DURKHEIM, E. (1912): "Los fundamentos sociales de la religión" en: Robertson, R. (comp.), (1988): Sociología de la religión. México; F.C.E., Lecturas 33.
- ECO, Humberto. (1977): Cómo hacer una tesis. México, Gedisa, 1989.
- ELIADE, Mircea (1992): El chamanismo y las técnicas arcaicas del éxtasis. México. F.C.E.
- ESTRADA, Álvaro (1989): Vida de María Sabina. La sabia de los hongos. México. Siglo XXI.
- FERGUSON, Marilyn (1985): La Conspiración de Acuario. España. Kairós.
- FROEMER, Freid (1993): Cómo curan los chamanes. España. Obelisco.
- FUENTE, J.R. de la. (1990): "Del arte de curar" en: Universidad de México. Revista de la Universidad Nacional Autónoma de México (1990).
- GIDDENS, Anthony, Jonathan Turner et al. (1990) : La Teoría Social Hoy. México. Alianza Ed. Consejo Nacional Para la Cultura y las Artes.
- GORDON WASSON, R. (1983): El Hongo Maravilloso: Teonanácatl. Micolatría en Mesoamérica México. F.C.E.
- GRINBERG-ZYLBERBAUM, Jacobo (1987): Los Chamanes de México. Sicología Autóctona Mexicana. V. 1. México. ALPA CORRAL.
- _____ (1987): Los Chamanes de México. Misticismo Indígena. V.2. México. ALPA CORRAL.
- _____ (1987): Los Chamanes de México. Pachita. V.3. México. ALPA CORRAL.
- _____ (1989): Los Chamanes de México. La Cosmovisión de los Chamanes. V.4. México. ALPA CORRAL.
- _____ (1990): Los Chamanes de México. El Cerebro y los Chamanes. V.5. México. ALPA CORRAL.

TESIS CON
FALLA DE ORIGEN

_____ (1990): Los Chamanes de México. La Voz del Ver. V.6. México. ALPA CORRAL.

_____ (1990): Los Chamanes de México. EL Doble. V.7. México. ALPA CORRAL.

GUBER, Rosana (1995): El Salvaje Metropolitano. A la Vuelta de la Antropología Posmoderna. Reconstrucción del Conocimiento Social en el Trabajo de Campo. Buenos Aires, Argentina. Editorial Legasa.

HARNER, Michael (1993): La Senda del Chamán. México. Planeta.

HARNER, Michael/HALIFAX, Joan (1989): El viaje del chamán. Curación, poder y crecimiento personal. Barcelona, España, Kairós.

HERRERO R. R. (editor), (1989): La medicina tradicional en México y supervivencia. México; UNAM-ENEPZ.

JUN, T. S. (1962): La estructura de las revoluciones científicas. México; F.C.E. Breviarios (213, 1986).

LÓPEZ CORTÉS, Eliseo y PÉREZ QUIJADA, Juan (1994): Monografía de los Mazatecos. México. INI.

LÓPEZ CORTES, Eliseo (1991): "Política Informal y Caciquismo en la Mazateca Baja" en: Etnia y Sociedad en Oaxaca. México. Instituto Nacional de Antropología e Historia - Universidad Autónoma de Metropolitana -.

LUEGO G., Enrique (1991): Problemas Metodológicos de la Sociología Contemporánea. México. Universidad Iberoamericana.

MALINOWSKI, Branislaw (1973): Los Argonautas del Pacífico Occidental. Barcelona. Ed. Península.

_____ (1975) : La Vida Sexual de los Salvajes del Noroeste de la Melanesia. Madrid. Ed. Morata. 3ª. Ed.

_____ (1978) : Crimen y Costumbre en la Sociedad Salvaje. Barcelona. Ed. Ariel. 5ª. Ed.

MARROQUÍN ZALETA, Enrique (1992): El Botín Sagrado: La Dinámica Religiosa en Oaxaca. México. Instituto de Investigaciones Sociológicas de la UABJO.

MCAHON F., David (1973): Antropología de una Presa. Los mazatecos y el proyecto del Papaloapan. México. INI.

MARTÍNEZ, Eric (1978): Etnohistoria Mazateca. Tesis Profesional de licenciatura. México. Escuela Nacional de Antropología e Historia.

MORA, Manuel (1971): Medición y Construcción de Índices. Buenos Aires, Argentina. Ediciones Nueva Visión.

TESIS CON
FALLA DE ORIGEN

MURDOCK, George P. (1976) : Guía Para la Clasificación de los Datos Culturales. México. Universidad Autónoma Metropolitana - Iztapalapa. 3ª. Edición.

NAGEL, Ernest (1993): Introducción a la Lógica y al Método Científico. Buenos Aires, Argentina. Amorrortu.

NEIBURG G., Federico (1988): Identidad y Conflicto en la sierra mazateca, el caso del Consejo de Ancianos de San José Tenango. Tesis Profesional. México. Escuela Nacional de Antropología e Historia.

NOLASCO, Margarita (1978): Los mazatecos. México. INI, Serie monográfica.

PARSONS, T. (1944): "La religión y el problema del significado" en: Robertson, R. (COMP.), (1988): Sociología De la religión. México; F.C.E. Lecturas (33).

PELCASTRE VILLAFUERTE, Blanca (1991): La Cura Chamánica: Una interpretación psicológica. Tesis profesional de licenciatura. México.

PEREZ QUIJADA, Juan : "Peregrinaciones mazatecas a Otitlán", en Alteridades. Anuario de Antropología. Universidad Autónoma Metropolitana, México, 1990.

PORTAL, María Ana (1994): Cuentos y mitos en una zona mazateca. México. ENAH.

POZAS, Ricardo/POZAS, Isabel (1990): Los indios en las clases sociales de México. México. Siglo XXI.

RAMÍREZ FIGUEROA, Jesús (1988): Producción, distribución, circulación y consumo en San Pedro Ixcatláan, Oaxaca. Tesis Profesional. México. Universidad Autónoma Metropolitana.

RIBEIRO, Darcy (1982): El Proceso Civilizatorio. De la Revolución Agrícola a la Termonuclear. México. Extemporáneos.

RODRÍGUEZ GÓMEZ, G., et. al. (1997): Metodología de la Investigación Cualitativa. Málaga. Ediciones Alfibe.

ROJAS, G. F. (1952): El Diosero. México; F.C.E.

ROJAS SORIANO, Raúl (1985): Guía Para Realizar Investigaciones Sociales. México. UNAM.

_____ (1981): El Proceso de la Investigación Científica. México. Trillas.

RUBIO GONZALEZ, Enrique (1996): Conversaciones con María Sabina y Otros Curanderos. México. Publicaciones Cruz.

RUTHERFORD, Ward (1989): Chamanismo. Los Fundamentos de la Magia. España. EDAF.

S. VALLES, Miguel (1997): Técnicas Cualitativas de Investigación Social: Reflexión metodológica y Práctica Profesional. Madrid, España. Síntesis Sociológica Madrid

TESIS CON
FALLA DE ORIGEN

STAVENHAGEN, Rodolfo (1989): Problemas étnicos y campesinos. México. INI-CONACULTA.

_____ (1984): Las clases sociales en las sociedades agrarias. México. Siglo XXI.

VALDEZ, Raquel (1980) : El Sociólogo y su Quehacer en México. Tesis de licenciatura. México Universidad Iberoamericana.

VÁZQUEZ MENDOZA, Heriberto (1981): Los mazatecos. México. INI.

VILLA ROJAS, Alfonso: "Plan de movilización para el vaso de la presa Presidente Miguel Alemán", México, Centro Coordinador del Papaloapán, Temascal, Oaxaca, manuscrito, 1950 (b).

_____ : Los mazatecos y el problema indígena de la Cuenca del Papaloapán, México, Memorias del Instituto Nacional Indigenista, vol. VII, 1955.

WEITLANER, Roberto: "Curaciones mazatecas", en Anales INAH, núm. 32, vol. 4, México, 1952.

OTRAS PUBLICACIONES:

CARRERA GARCIA, Juan: "Los Mayordomos Mazatecos: la labor religiosa y su reencuentro con Dios" en la Faena, No. 8, año 1, septiembre, 2000, pp. 5-8.

_____ : "Los Huehuentones de la Sierra Mazateca" en la Faena, No. 9, año 1, octubre, 2000, pp. 5-11.

_____ : "Entrevista con el Curandero Tenanguero Albino Quiroga" en la Faena, No. 10, año 1, noviembre, 2000, pp. 5-8.

CASTAÑEDA GARCIA, Alejandrina: "Fiesta de todos los Santos y Fieles Difuntos" en la Faena, No. 10, año 1, noviembre, 2000, pp. 8-10.

FUENTES AUDIOVISUALES (VIDEOS):

Video 1 : "Día de Muertos en San José Independencia (Cerro campana). Realizado del 27 de octubre al 4 de noviembre 1999. Realizado en San José Independencia. Duración 2 Horas. Sin editar. Formato HI - 8. Autores: Moisés González Martínez y Elías Cabrera Chapina.

Video 2 : "Mirando el Municipio de San José Independencia (Cerro Campana), Realizado del 6 al 14 de junio del 2000. Realizado en San José Independencia y las Agencias Municipales. Duración 2 Horas. Sin editar. Formato . HI - 8. Autores: Moisés González Martínez y Elías Cabrera Chapina.

TESIS CON
FALLA DE ORIGEN

FUENTES AUDITIVAS (ENTREVISTAS):

1. Entrevista con el Señor Luis Espina Miranda. Realizada el día 3 de enero de 1995 en el municipio de San José Independencia. Duración 60 minutos. Formato: Cassette Auditivo. Autores: Moisés González Martínez y Elías Cabrera Chapina.
2. Entrevista con el Señor Margarito Escutia. Duración 60 minutos. Realizada el 16 de septiembre de 1997 en el Municipio de San José Independencia. Duración 60 minutos. Formato: Cassette Auditivo. Autores: Moisés González Martínez y Elías Cabrera Chapina.
3. Entrevista con el Señor Andrés Severiano. Realizada el día 20 de marzo en el Municipio de San José Independencia. Duración 60 minutos. Formato: Cassette Auditivo. Autores: Moisés González Martínez y Elías Cabrera Chapina.
4. Entrevista con el Señor Alberto Sánchez. Realizada el 20 de diciembre de 2000 en el Municipio de San José Independencia. Duración 90 minutos. Formato: Cassette Auditivo. Autores: Moisés González Martínez y Elías Cabrera Chapina.
5. _____ Realizada el día 13 de agosto de 2001 en el Municipio de San José Independencia. Duración 90 minutos. Formato: Cassette Auditivo. Autores: Moisés González Martínez y Elías Cabrera Chapina.

TESIS CON
FALLA DE ORIGEN