



UNIVERSIDAD NACIONAL AUTÓNOMA DE MÉXICO
FACULTAD DE FILOSOFÍA Y LETRAS
COLEGIO DE GEOGRAFÍA

***DIVERSIDAD ETNOGRÁFICA EN
CAMPECHE.***

UNA RESEÑA HISTÓRICA DEL PROCESO DE
POBLAMIENTO

INFORME ACADÉMICO

QUE PARA OBTENER EL TÍTULO DE
LICENCIADO EN GEOGRAFÍA
PRESENTA:

MARÍA HAYDEÉ BERNAL SÁNCHEZ



FACULTAD DE FILOSOFÍA Y LETRAS
COLEGIO DE GEOGRAFÍA

MEXICO D.F.

2000

285700



Universidad Nacional
Autónoma de México



UNAM – Dirección General de Bibliotecas
Tesis Digitales
Restricciones de uso

DERECHOS RESERVADOS ©
PROHIBIDA SU REPRODUCCIÓN TOTAL O PARCIAL

Todo el material contenido en esta tesis esta protegido por la Ley Federal del Derecho de Autor (LFDA) de los Estados Unidos Mexicanos (México).

El uso de imágenes, fragmentos de videos, y demás material que sea objeto de protección de los derechos de autor, será exclusivamente para fines educativos e informativos y deberá citar la fuente donde la obtuvo mencionando el autor o autores. Cualquier uso distinto como el lucro, reproducción, edición o modificación, será perseguido y sancionado por el respectivo titular de los Derechos de Autor.

AGRADECIMIENTOS

A la Universidad Nacional Autónoma de México en especial al Colegio de Geografía por haberme abierto las puertas y darme una formación académica.

A la Sociedad Mexicana de Historia Natural en especial el M. en C. Raúl Gío Argáez por dejarme participar en el Proyecto titulado "Campeche en los albores del siglo XX" que sirvió como base en la realización de este trabajo.

A la Academia de Humanidades de la Escuela Superior de Ingeniería Mecánica y Eléctrica en especial a la profesora Rosalía Díaz Barriga Martínez, por sus observaciones y comentarios siempre alentadores para la consumación de este trabajo.

Al profesor Dr. J. Enrique Zapata Zepeda por su confianza, tiempo e interés en el tema.

A todas aquellas personas que intervinieron con su apoyo siempre valioso y a la población del estado de Campeche por sus antecedentes y su historia.

Mil Gracias

DEDICATORIAS

Dedico este trabajo a mis hijos Gerardo Axel y Hanz Miguel por ser parte importante en mi vida, ya que mi esfuerzo y mi amor es para ellos, por robárles parte de su tiempo y poder concluir este trabajo que había quedado inconcluso un buen tiempo; también quiero considerar a mi esposo Gerardo Armando por su impulso y apoyo siempre incondicional en todos los aspectos fundamentales de nuestro hogar y que me da la oportunidad de poder crecer como esposa, madre y profesionista.

Los amo.

A mi madre con admiración, respeto y cariño. Gracias por brindarme todo tipo de apoyo a lo largo de mi vida.

Te quiero mami.

CONTENIDO

	PÁGINA
INTRODUCCION	1
I. UBICACIÓN GEOGRÁFICA	3
1.1 LOCALIZACIÓN	3
1.2 GEOGRAFÍA FÍSICA	3
1.2.1 ZONA COSTERA	11
II. EPOCA PREHISPÁNICA	14
2.1 LOS MAYAS	14
2.1.1 PERÍODO CLÁSICO	16
2.1.2 PERÍODO POSTCLÁSICO	18
III. LA CONQUISTA Y LA ÉPOCA COLONIAL	20
3.1 COLONIZACIÓN	20
3.2 CORSARIOS	22
3.3 ESPAÑOLES	25
3.4 LA POBLACIÓN NEGRA	26
3.5 SIGLO XIX	27
3.5.1 CANARIOS	30
3.5.2 OTROS POBLADORES	32

	PÁGINA
IV. SIGLO XX	34
4.1 LOS RECURSOS NATURALES Y SU IMPORTANCIA	35
4.2 LAS MIGRACIONES	36
4.3 POLITICAS DE COLONIZACION	37
4.4 LAS COMUNICACIONES Y SU IMPORTANCIA	40
V. POBLACIÓN ACTUAL	42
5.1 POBLACION INDÍGENA	42
5.2 DEMOGRAFIA	42
RESULTADOS	46
CONCLUSIONES	56
BIBLIOGRAFIA	59

INTRODUCCION

Desde los tiempos más remotos, la península de Yucatán ha sido escenario de numerosos cambios sociales. A través de la Historia se han podido explicar los hechos realizados por el hombre en el pasado, basándonos en testimonios y en evidencias materiales que el hombre ha dejado, formando nuestras experiencias, y de las de nuestros antepasados.

Muchas veces creemos que la Historia está aislada y lejana, que está constituida por hechos que sucedieron hace tanto tiempo que no tienen nada que ver con nosotros, o con lo que esta sucediendo actualmente, sobre todo si habitamos en un apartado lugar. Si viéramos así a la Historia, afirmaríamos que el pasado no existe; de ser cierto esto, no seríamos más que sujetos sin antecedentes que nos dieran razón de nuestro ser.

Somos consecuencia del pasado, por lo tanto la Historia está presente, pues sigue manifestándose en la vida de todos nosotros; nos revela un cúmulo de experiencias y hechos que no sólo el historiador sino todo el mundo debe conocer. Por estas razones, es muy importante saber, la manera y las causas en que se integró la población en el estado de Campeche.

Para la gente que habitamos en el centro del país, Campeche siempre ha sido una entidad distante; no obstante, el estado de Campeche ha tenido un desarrollo muy peculiar ligado por varios siglos a los procesos históricos que se han desarrollado en la península yucateca. Conocemos su historia política tanto en sus relaciones con Yucatán como las pugnas entre sus políticos, pero se ha olvidado un poco de la gente que habita su territorio; si bien es cierto que con la Conquista, la mayoría de la población de los indígenas mayas debió aprender a convivir con los españoles, la población no quedo reducida a estos dos grupos; a lo largo de la historia de Campeche han llegado hasta él diversos grupos de diferentes partes del país y extranjeros que de una u otra forma han dejado huella en los poblados del estado.

Este trabajo obedece a un proyecto denominado “ El rostro de Campeche frente al siglo XXI” en el cual se manejaron diversos aspectos físicos, sociales y económicos del estado de Campeche como parte del interés de instituciones que avalaron éste proyecto como la Sociedad Mexicana de Historia Natural, el Gobierno del estado de Campeche y la Secretaría de Gobernación y donde el objetivo principal fue conocer la diversidad étnica actual del estado.

El objetivo de este trabajo es conocer históricamente cual ha sido el proceso de poblamiento y las aportaciones de los diversos grupos que se han establecido o que dejaron huella en el territorio campechano, así mismo de realizar una evaluación de los grupos de población actuales.

I. UBICACIÓN GEOGRÁFICA

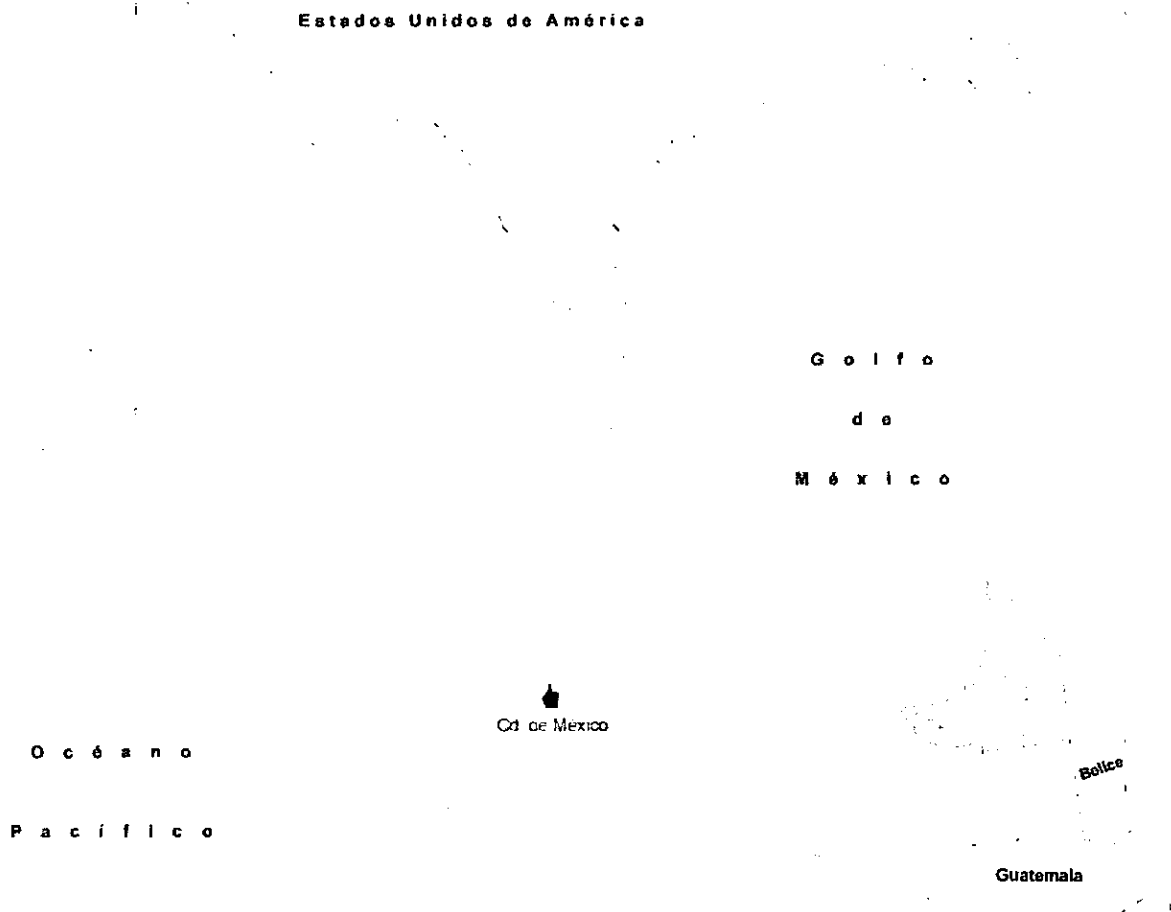
1.1 LOCALIZACIÓN

Campeche se encuentra localizado en la península de Yucatán al este de la República Mexicana (Mapa 1), con una superficie territorial de 56 858.84 km². Tiene una extensión litoral de 523.3 km incluyendo las zonas insulares y lagunares. Sus coordenadas geográficas extremas son: latitud norte 20°52' y 17°48' longitud oeste 89°06' y 92°27'.

Campeche limita al norte y noreste con el Estado de Yucatán, al sur con la República de Guatemala y estado de Tabasco; al este con Quintana Roo y Belice y al oeste con el Golfo de México (Figura 1). Está conformado actualmente por 11 municipios que son los siguientes: Calkiní, Campeche, Candelaria, Carmen, Champotón, Escárcega, Hecelchakán, Hopelchén, Palizada, Tenabo y Calakmul (Mapa 2).

1.2 GEOGRAFÍA FÍSICA

Dentro de la plataforma caliza donde se ubica la península de Yucatán y en su porción norte y central se remota a los tiempos del Mioceno, y su parte sur colindante con Guatemala data del Eoceno y, toda la costa y la zona de ríos y lagunas aledañas, surgieron durante el Pleistoceno, en la Era Cenozoica. El estado de Campeche es una gran planicie ligeramente ondulada, debido a una serie de colinas o cordilleras que no alcanzan una altura mayor de 300 metros, en una de esas cordilleras nace en la región de Seybaplaya, la cual penetra a los Chenes y termina hacia Dzilbalché; otra parte de Seybaplaya sube por la costa un largo trecho y penetra por Becal para unirse a la Sierrita de Ticul, misma que forma la porción conocida como el Puuc o la serranía de Yucatán que al juntarse con otra cordillera que viene de la Bahía de Chetumal, penetra a los Chenes, alcanza al estado de Yucatán por Bolonchenticul y se prolonga hasta Uxmal.



MAPA 1 LOCALIZACION DEL ESTADO DE CAMPECHE EN LA REPUBLICA MEXICANA
(Fuente: Nuevo Atlas Porrúa de la República Mexicana, 1995)



MAPA 2. DIVISION MUNICIPAL DEL ESTADO DE CAMPECHE
 (Fuente: *Gobierno del Estado de Campeche. 1999. Informe Estadístico II.*
 Con modificaciones hechas por la autora)

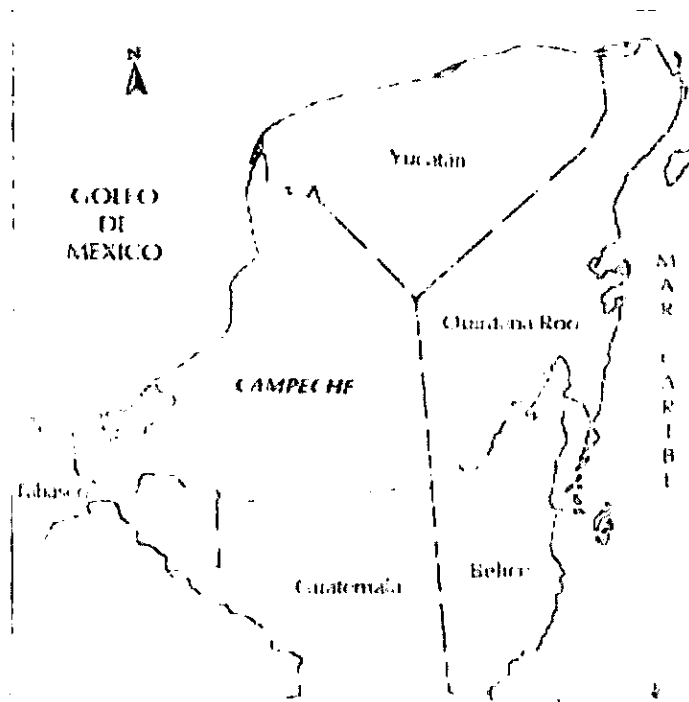


Figura 1. Ubicación de Campeche en la península de Yucatán.

La acción de la lluvia ha ocasionado que en la superficie se desarrolle una gruesa capa de caliche y también la formación de numerosas dolinas (fosas provocadas por la disolución de rocas calizas) que en algunos lugares contienen agua y localmente son conocidos como aguadas y cenotes.

Campeche tiene una franja angosta correspondiente al litoral, desde Real de Salinas hasta la frontera con Tabasco, tan baja que apenas se destaca en el horizonte, a veces con dunas de formación muy reciente; ahí el litoral avanza hacia el mar y forma el Banco¹ o Sonda² de Campeche que tiene la misma configuración de la península y una variable extensión y profundidad.

¹Mar bajo de gran extensión. En el fondo del mar, extensión de fango, arena o conchas (pero no de rocas) cubierta generalmente por aguas relativamente someras, aunque lo bastante profundas para permitir la navegación sin peligro. Las aguas que cubren los bancos acostumbran a ser excelentes coladeras.

²Mar estrecho.

La región llamada zona de los Ríos y Lagunas de Campeche, está compuesta de suelos pantanosos principalmente es donde corren los ríos de Champotón, Mamantel y Candelaria, corriente que se forma por los ríos San Pedro y del Caribe, viniendo de Guatemala. Allí también corre el río Palizada y el río San Pedro y San Pablo que se desprende del Usumacinta.



Figura 2. Suelos pantanosos alrededor de la laguna de Términos

HIDROLOGÍA

En el territorio de Campeche abundan en la porción sur y suroeste, los ríos, lagunas lagos y esteros, mientras que van disminuyendo hacia el norte debido a la rápida filtración del agua al subsuelo.

El gran exceso de agua debido al gran número de corrientes que atraviesan la zona suroeste provienen de las distintas cuencas, de las cuales la mayor es la del sistema Grijalva-Usumacinta, seguida por las cuencas del río Candelaria, la del río Chumpán y la del río Mamantel.

Del sistema Grijalva – Usumacinta, el río que más afecta es el Bajo Usumacinta, un

río divagante con tendencia a cambiar de cauce, lo que ocasiona se divida en varios brazos.

El río Palizada, brazo oriental del Usumacinta, es caudaloso y estrecho, con meandros numerosos, y corre a través de un terreno aluvial, bajo y paniano cubierto de exuberante vegetación; recibe las aguas del arroyo Blanco, sigue su curso hasta unirse con el río Viejo, y desemboca en las lagunas Del Este, Piñas y Marentes que finalmente salen por la barra de boca Chica a la Laguna de Términos.

El río San Pedro es un brazo que deriva del Usumacinta, cerca de la población de Jonuta en Tabasco y va a desembocar en el Golfo de México.

El río Chumpán queda aislado de la llanura y es el resultado de la afluencia de varios arroyos siendo los principales el Salsipuedes, San Joaquín y Piedad, corre en dirección sur-norte y desemboca en la Laguna de Términos por la boca de Bachalcah.

El río Candelaria se forma en la región del Petén, dentro del territorio guatemalteco, con una trayectoria de sur a norte. Ya en Campeche recibe por su margen derecho, al río Caribe y desemboca en la laguna de Pargos, la que desagua en la laguna de Términos.

El río Mamantel desemboca en la laguna de Panlau y presenta durante su recorrido un drenaje deficiente sobre la superficie del terreno, ya que atraviesa suelo calizo.

La última cuenca importante es la del río Champotón que se encuentra al norte de la laguna de Términos. Al igual que el río Mamantel fluye sobre suelo calizo, con un curso corto y sin afluentes, desembocando en el Golfo de México.

El resto de las corrientes situadas en el centro y sureste del estado son temporales, pues sólo llevan agua en los períodos de lluvias.

Las pequeñas lagunas que junto con la laguna de Términos, forman el sistema lagunar más importante del país; de oeste a este tenemos: de Atasta, Pom, Puerto Rico, del Este, del Vapor, del Corte, Pargos y Panlau. Cabe mencionar que la formación de estas lagunas se debe a la acumulación de sedimentos acarreados por los ríos, lo que ha

provocado la formación de barreras arenosas alrededor de las depresiones del terreno.

Hacia el noreste de este sistema tenemos el estero de Sabancuy formado por barreras de arena y manglar.

RELIEVE

Hacia el suroeste tenemos una zona sin accidentes naturales en donde se ha desarrollado una llanura debido a la acción de varios agentes; por un lado, los grandes depósitos de sedimentos que aportan los ríos Usumacinta y San Pedro, que combinados con los sedimentos acarreados por el mar han ido rellenoando el terreno desde hace un millón de años; por otro lado, los ríos que se entrelazan entre sí y la combinación de lluvias abundantes y drenaje deficiente del terreno, han formado terrenos pantanosos.

En las zonas pantanosas los procesos de acumulación de sedimentos son continuos debido a las frecuentes inundaciones, con lo que aumenta el volumen de estos depósitos.

El resto del territorio de Campeche pertenece a la plataforma de la península de Yucatán, compuesta de roca caliza que se viene levantando por encima del mar desde hace 60 millones de años.

Hacia los extremos norte y suroeste de Campeche, el terreno presenta una inclinación muy pequeña en dirección a la costa, pareciendo una extensa planicie.

En el sur de Seybaplaya se presenta una serie de lomeríos conocidos como Sierra Alta o Puuc, que se dirigen al noreste, hasta Bolonchén y ahí penetran en el estado de Yucatán. Tiene una altitud media de entre 40 y 60 m llegando a alcanzar en los puntos más altos 100 m.

En su recorrido, por la costa cercana a la Ciudad de Campeche estos lomeríos forman acantilados con puntas conocidas con el nombre de Mactúm, Boxol y el Morro. Por el otro lado de Seybaplaya hacia el sur, hay derivación de estas lomas que se conoce como

Sierra Seybaplaya.

Estos cerros se extienden por el centro del estado perdiendo altitud al sur del río Champotón en dirección a Escárcega.

En el sureste se encuentra la parte más elevada del relieve, cerca de los límites con Guatemala y Quintana Roo; las máximas elevaciones son: el cerro Champerico (390 m), cerro Los Chinos (370 m), cerro El Ramonal (340 m), cerro El Doce (250 m) y cerro El Gavilán (210 m).

Es importante mencionar la acumulación de sedimentos, principalmente en el valle de Edzná, tal y como sucede en el norte del estado en donde se encuentran antiguos cenotes³. Los cenotes viejos pierden la verticalidad de sus paredes por la misma erosión y su fondo se va rellenando, resultando un lago que comúnmente es de tamaño pequeño y que es conocido como aguada.

A todo este conjunto de rasgos característicos del relieve presente en esta zona, se le conoce como paisaje cárstico⁴ (Mapa 3).

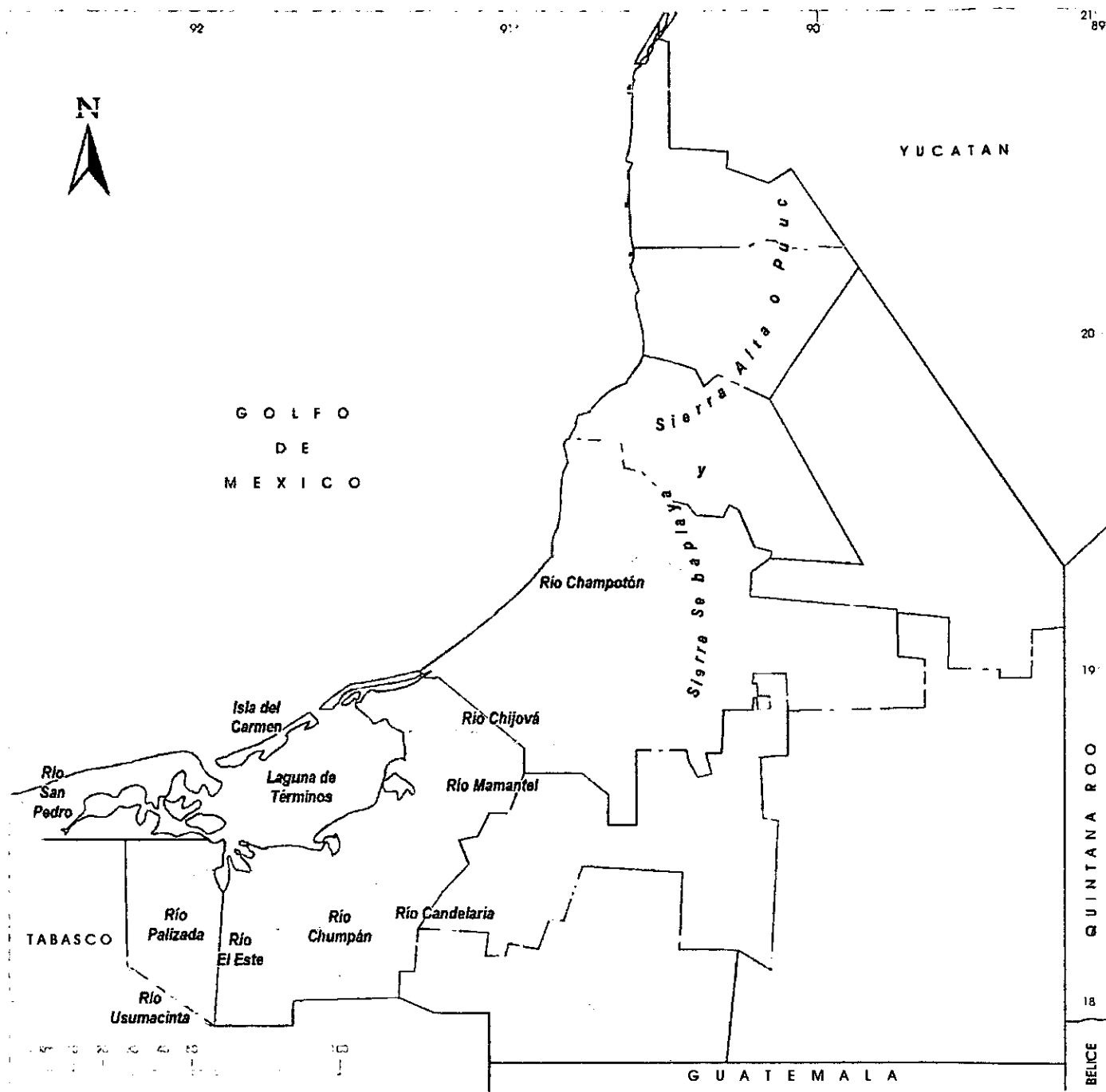
CLIMA

De acuerdo con la clasificación de Köepen, modificada por Enriqueta García, en Campeche se presentan cuatro variedades del clima cálido húmedo (Aw) todos ellos distribuidos en franjas concéntricas con aumento de humedad en el sentido noreste-suroeste.

Las lluvias se presentan principalmente en verano alcanzando valores de

³ Los cenotes son efecto de la circulación subterránea de las aguas, formando durante su recorrido grutas y por el mismo desgaste sobre la roca provocan el hundimiento parcial o total de estas cavernas, quedando a la vista la corriente del fondo.

⁴ Se aplica al relieve propio de los macizos calcáreos en los que predomina la erosión por disolución. Para que se forme este relieve es necesario que el macizo forme capas horizontales compuestas de rocas fisuradas para que dejen pasar el agua.



MAPA 3. HIDROLOGÍA Y RELIEVE DEL ESTADO DE CAMPECHE

(Fuente: Gío Argáez, F. R. 1996. Campeche y sus Recursos Naturales. Soc. Mex. Hist. Nat. Con modificaciones hechas por la autora)

precipitación de 900 a 2000 mm de promedio anual; con precipitaciones mínimas al final del invierno y principios del verano. Hay presencia de canícula⁵ hacia el noreste de la laguna de Términos, así como en una porción del norte del estado. La temperatura media anual es de 27° C, con valores máximos de 36° C en verano y mínimos de 17°C en invierno.

Los vientos que soplan sobre Campeche tienen el siguiente comportamiento durante el año: los vientos procedentes del noroeste se presentan fundamentalmente en los meses de noviembre a marzo. Para los meses de septiembre y octubre el viento que viene del norte tiende a alinearse en dirección este-oeste. Durante los meses de junio a agosto los vientos que afectan la región proceden del sureste; en mayo y abril estos vientos se orientan en dirección sur-norte.

En invierno los “nortes” o tormentas de invierno precipitan en esta zona causando lluvias de noviembre a enero. En los meses de verano la región es visitada por ciclones y tormentas tropicales.

En cuanto a climas (Mapa 4) en Campeche tenemos lo siguiente:

Aw₀: El más seco de los cálidos subhúmedos sobre los municipios de Calkiní, Hecelchakán, Tenabo, Campeche y Hopelchén.

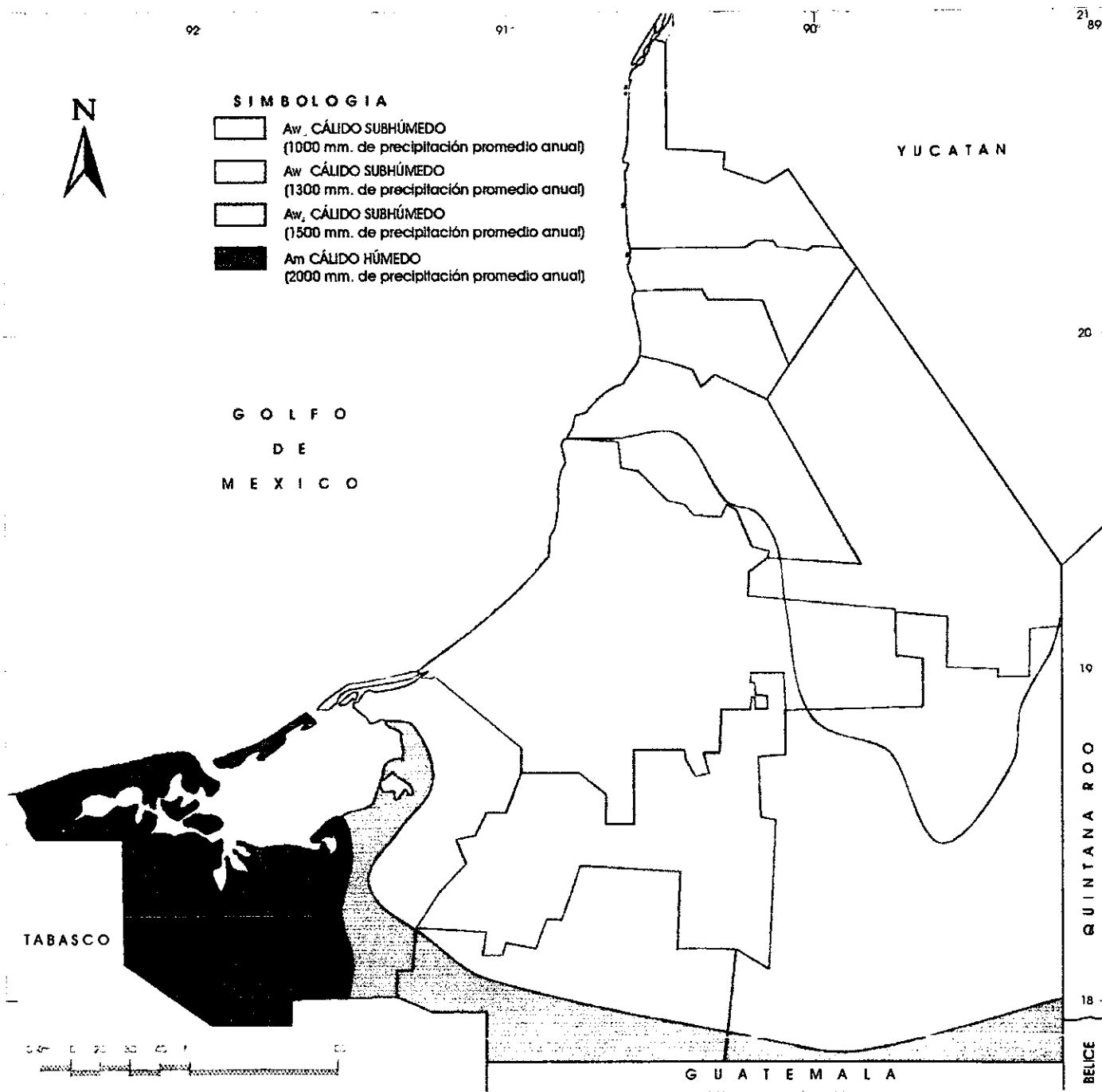
Aw₁: El cálido subhúmedo intermedio sobre los municipios de Champotón, norte de Calakmul, este de Escárcega, y Carmen.

Aw₂: El más húmedo de los cálidos subhúmedos en el oeste de Escárcega y Carmen, así como una pequeña porción del sur de Campeche y Calakmul.

Am: El cálido húmedo con influencia de monzón⁶ ocupa el oeste del municipio de Carmen y todo el municipio de Palizada.

⁵ La **canícula**, o sequía de medio verano como también se le conoce, es una pequeña temporada que se presenta en algunas regiones con lluvias de verano, durante el cual disminuye la cantidad de lluvia que cae.

⁶ El **monzón**, es un viento cálido húmedo que sopla durante el verano desde el océano hacia la parte continental, originando las lluvias en esa región. En México el monzón sopla desde el mar de las Antillas y el Atlántico norte.



MAPA 4 . CLIMAS EN EL ESTADO DE CAMPECHE.
 (Fuente: INEGI, 1981. Cartas de Clima, esc.1: 100 000
 hojas Villahermosa y Mérida. Con modificaciones hechas por la autora)

Se divide al estado de Campeche en tres zonas de acuerdo a sus características geográficas tendríamos de manera general lo siguiente:

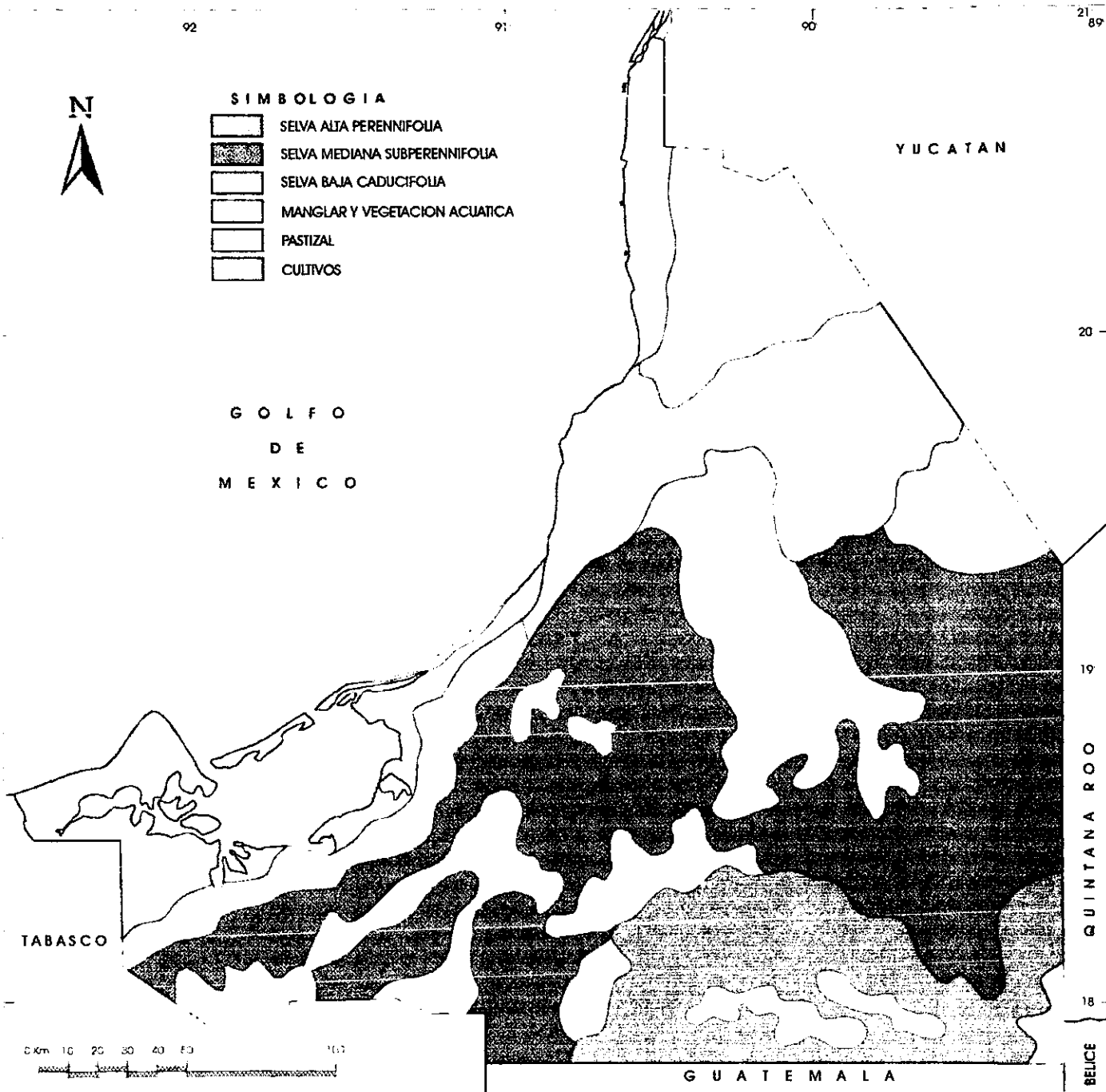
1. La *Zona Norte de Campeche* tiene un clima Aw_0 . La precipitación anual varía de 700 a 1100 mm. La vegetación es propia de selva tropical subcaducifolia, cubre la porción casi plana del norte de Campeche. La altura media de los árboles es de 15 y 20 metros; tiran sus hojas en la época seca que abarca de noviembre a mayo, y ahí crece el pich o guanacaste, el nancén, el piim o pochote, el haabín, el ciricote, álamo, el tsitsilché, el yaaxnik, el pichiché, ceibo, chechem, subín o cornezuelo, el xan, el balché o saayab, el cocoyol o tuk, el kunché o bonete, este tipo de plantas crece en suelos bien drenados, suelos someros⁷ sobre capas de caliza de color negro conocidos como rendzinas⁸ y partes rojizas conocidos localmente como *terrarrosa* (litosoles⁹), que dejan al descubierto superficie y con poca pendiente (planos). En la zona costera tenemos suelos de Solonchak y la presencia de plantas como arbustos espinosos y pastos de sabanas.
2. La *Zona Central de Campeche* se extiende más o menos de Champotón hacia el sureste del estado y participa de un clima cálido húmedo tipo Aw_1 , con vegetación de bosque a mediano o alto. En los declives de colinas y valles predominan los suelos llamados Kankab, ricos en materias orgánicas; y hay también suelos conocidos como Tzekel, compuestos de redzinas grisáceas.

La precipitación varía de 1100 a 1500 mm anuales, determina que la vegetación sea de selva media semidecídua y selva alta subperenne más hacia el sur; y aquí predominan el zapote o yá, el ramón u ox, el palo de Brasil o chacté, el cedro o kulché, copal o pom, el chacáh o palo mulato, la caoba o punab, palo de rosa,

⁷ Suelos delgados de 10 a 15 cms. Aproximadamente.

⁸ Son suelos que tienen una capa superficial rica en materia orgánica que descansa sobre la roca caliza o algún material rico en cal, no son muy profundos, son arcillosos y se presentan en climas cálidos o templados, con lluvias moderadas o abundantes. Su susceptibilidad a la erosión es moderada.

⁹ El Litosol es un suelo de distribución muy amplia, se encuentra en todos los climas, son suelos sin desarrollo, con profundidad menor de 10 cms, tienen características muy variables según el material y la forma. Su susceptibilidad a la erosión depende de la zona en que se encuentren, pudiendo ser desde moderada a alta.



MAPA 5 . VEGETACION EN EL ESTADO DE CAMPECHE.
 (Fuente: INEGI, 1981. Cartas de Vegetación, esc.1: 100 000
 hojas Villahermosa y Mérida. Con modificaciones hechas por la autora)

palo de tinte o ek, el guayacán, el roble o bek, el bojom, añil o choh, zapote negro o tauch, polbox, guanábana, saramuyo, uspiib, flor de mayo y muchas más.

3. La *Zona Sur* colinda con Guatemala y participa de la zona ecológica llamada El Petén. También se relaciona con los ríos y lagunas que corren hacia el suroeste; aspectos que determinan la existencia de las planicies aluviales donde predominan los suelos de Gleysol¹⁰ que sería alrededor de la laguna de Términos y toda la parte suroeste del estado, asimismo una proporción menor de suelo tipo Solonchak¹¹, así como una vegetación de selva con especies vegetales como el Palo de Tinte o ek, el mangle colorado o tapché, la majahua, el corozo o tuts, el chucum o chimay, el icaco, el platanillo, el hule o yaxhá, el güiro o jícara, cedro colorado, caoba, zapote, pino, ramón; mamey y variados zacates, juncos y uva de la mar. Este tipo de vegetación se desarrolla en una zona de temperaturas elevadas, de 25° C a 35°C en promedio, con abundante lluvia (cerca de los 2000 mm al año) en una temporada corta de tres meses aproximadamente, por lo que se presentan dos tipos de clima: en la parte sur de Campeche y Calakmul, con tipo Aw₂ y Am al oeste del municipio del Carmen y todo el municipio de Palizada.

1.2.1 ZONA COSTERA

La zona costera del estado de Campeche resulta importante para los habitantes, pues es la franja de territorio con características especiales, por los procesos dinámicos a los que está sometida, por el interés biológico y paisajístico que presenta, zona de paso de

¹⁰ Son suelos que se encuentran en casi todos los climas, en zonas donde se acumula o estanca el agua, al menos en la época de lluvias. En la capa saturada con agua presentan tonos azulosos, verdosos o grises que al secarse presentan manchas rojas. Su vegetación natural es de pastizal y en zonas costeras cañaveral o tular. Estos suelos en ocasiones presentan acumulaciones de sales. Son poco susceptibles a la erosión.

¹¹ Son suelos que se caracterizan por presentar un alto contenido de sales en algunas partes del suelo o en todo él, se presentan en diversos climas y en zonas donde se acumulan sales solubles. Son poco susceptibles a la erosión.

migratorias, abundancia de ecotonos¹², etc. pero sobre todo por la enorme demanda de que ha sido objeto por parte del hombre, como espacio vital que une la tierra y el mar.



Figura 3. Vista aérea de la costa campechana.

La bahía de Campeche es parte del Golfo de México, cubre una superficie de 66 770 km². Dentro de la bahía se distribuyen dos regiones: hacia el norte el Banco de Campeche que presenta una profundidad que no rebasa los 50 metros y una plataforma continental cuya amplitud varía de 216 km frente a Yucatán y entre 30 y 55 km en las costas de Campeche. Al sur se localiza la Sonda de Campeche que cubre una plataforma estrecha con una amplitud de 5 y 30 km y una profundidad que llega a alcanzar más de 100 metros. Entre la Sonda y el Banco de Campeche se ubica el talud continental conocido como cañón de Campeche que se extiende desde el borde de la plataforma hasta profundidades que van de

¹² Zona fronteriza entre dos medios ambientes naturales diferentes.

de los 2000 a 3500 m.

La región costera es el espacio en el cual el medio ambiente terrestre influye en el medio marino o lacustre.

La laguna de Términos es el embalse más grande de la República. Cuenta con una extensión de 1450 m² de este a oeste, está situada en la transición entre la porción oriental de la llanura aluvial del río Usumacinta y la región de la península de Yucatán. Tiene forma oval y es una barrera natural que separa sus aguas de las del Golfo de México es la isla del Carmen. Su longitud aproximada es de 38 km de este a oeste y una superficie de 150 km². La isla del Carmen es asiento de Ciudad del Carmen, cabecera del municipio con el mismo nombre y segunda ciudad de importancia dentro del estado de Campeche.

La isla de Jaina localizada a 32 km al norte de la ciudad de Campeche. Es parte del municipio de Hecelchakán. Fue un centro ceremonial maya del 300 al 900 d.c. y actualmente se realizan actividades como la pesca, la extracción de sal y turística.

La importancia geoeconómica del litoral campechano radica en la explotación de hidrocarburos en la sonda de Campeche, donde se obtiene el 75% de la producción nacional. Además esta zona cuenta con una gran diversidad de especies marinas de importancia económica como el camarón, el tiburón y una gran variedad de especies de escama. La región costera se cubre de plantaciones de cocoteros, en el suroeste de la entidad.

Existen además recursos potencialmente explotables como la vegetación acuática (principalmente compuesta por manglar) que cubre el 5% de la superficie del estado; así como las rocas calcáreas que pueden ser utilizables como materiales de construcción y las calizas y yesos para la elaboración de cementos y arcillas plásticas.

II. EPOCA PREHISPÁNICA

2.1 LOS MAYAS

Se carece de datos exactos sobre los primeros pobladores de la península de Yucatán pero tomando como referencia los resultados de estudios lingüísticos, parece válida la hipótesis de unos 2 600 años antes de nuestra era, que un pequeño grupo de indios americanos que hablaban un idioma diferenciado de los demás idiomas de la parte sur de lo que hoy es México se establecieron en los Cuchumatanes.¹³

Con el tiempo fueron diferenciándose lingüísticamente y ocupando distintas regiones. Hacia 1600 a.c. un grupo se separó del tronco común y constituyó el núcleo inicial del habla yucateca. Dos siglos después los yucatecos se dividieron a su vez en dos grupos, uno que posteriormente se trasladó hacia el norte y más tarde al este hacia el actual estado de Campeche, asentándose en la península de Yucatán y otro más reducido, los lacandones que permaneció dentro de los actuales límites del estado de Chiapas y parte de Guatemala.

A partir del año 900 a.c., lacandones, chontalanos y yucatecos vivieron en bastante contacto durante un milenio o más, antes de formar entidades lingüísticas bien diferenciadas dentro del parentesco que los unía.

A la llegada de los españoles, el pueblo maya habitaba la península de Yucatán, donde había 18 provincias mayas de las cuales Ah Canul, Campeche, Champotón, Acalán y parte de Xicalango estaban incluidas dentro del actual estado de Campeche; la familia reinante en Acalán no era de origen maya sino náhuatl y chontal.

La historia maya se ha dividido en varios periodos; se decidió poner atención en dos de ellos: el Periodo Clásico, el de mayor apogeo, que abarca del año 300 al 900 d. C. y el Postclásico, del 900 al 1517 d. C., en el que declina su influencia en la región.

¹³ Región noroccidental de los Altos de Guatemala.

El medio natural sobre el que se asentaron los mayas fue la selva tropical que determinó la explotación y aprovechamiento de los recursos naturales.

El pueblo maya llegó a ser un gran conocedor del medio natural, ya que supo aprovechar la clasificación de los tipos de suelo y el conocimiento de la flora y fauna. Los mayas eran esencialmente agricultores y su principal alimento fue el maíz, considerado la "gracia de dios"; su deber sagrado era cultivarlo. Por lo general, este producto se combinaba o alternaba con otros, como el frijol y la calabaza.

En la agricultura se utilizaban diversas técnicas según el tipo de terreno: los campos levantados -terrenos a desnivel- en zonas de excesiva humedad, como lagos, pantanos y vertientes ribereñas, y las terrazas -terrenos cultivados en forma de escalón retenido por un pequeño muro- que abundaban en la zona de Río *Bec* y *Xpuhil*, las cuales les ayudaban a modificar la pendiente del terreno con el objeto de preservar la humedad, la fertilidad y otros atributos del suelo, evitando así la erosión.

También crearon una serie de obras mediante las cuales lograron coleccionar, almacenar y distribuir el agua; un excelente ejemplo es el sistema hidráulico de *Edzná*, donde se halla un colector -especie de cañería- que comunica a una serie de canales, que tenía como fin evitar que los terrenos más bajos se inundaran. Hay evidencias de que combinaban estas técnicas con otras formas de obtención de los recursos, como la recolección, las huertas domésticas o conucos (donde sembraban la semilla en pequeñas parcelas para luego trasplantarlas), la arboricultura, la caza y la pesca.

A la vegetación que originalmente se encontraba en la selva de la península de Yucatán, los mayas añadieron árboles de otras regiones tropicales mesoamericanas como el caimito, el mamey, la guayaba, la chirimoya y, después del siglo XVI, el mango y el tamarindo.

La silvicultura (cultivo y conservación de los bosques) tuvo un gran desarrollo entre el pueblo maya, que conoció y aprovechó en forma amplia e integral los recursos forestales

de la región. Ésto les permitió obtener materias primas para actividades económicas secundarias, como la preparación de pinturas, la elaboración de medicamentos y el procesamiento de resinas, como la del copal. Un ejemplo interesante es la explotación y el comercio del palo de tinte, utilizado para fabricar colorantes.

En suma, el pueblo maya logró un desarrollo material y cultural, en gran medida gracias a su amplio conocimiento y aprovechamiento del mundo natural que lo rodeaba.

2.1.1 PERÍODO CLÁSICO

Durante el Periodo Clásico hubo un gran desarrollo de la cultura maya, no sólo en el territorio de lo que hoy es Campeche, sino en toda la península Yucateca, en Chiapas y Guatemala.

Los mayas alcanzaron un alto nivel cultural que conocemos a través de sus centros ceremoniales, que tenían tanto fines religiosos como cívicos. Han llegado hasta nosotros numerosas estelas - monumentos de piedra decorados con relieves- que representaban personajes sobresalientes, acompañados de inscripciones calendáricas, por lo que fue un período de auge y belleza arquitectónico.

La sociedad era de tipo teocrático y de alta jerarquización: el poder estaba en manos de un Señor principal, sus consejeros y los sacerdotes; más abajo en la jerarquía se encontraba un grupo encargado de la administración, con actividades religiosas, militares y comerciales; después a los intelectuales y especialistas como arquitectos, escultores, etc.; tras ellos los artesanos y en la base de la pirámide social los grupos dedicados a la agricultura.

Los mayas perfeccionaron las artes; manejaron una numeración de tipo vigésimal por posiciones, escrita por medio de puntos y rayas, y que incluía el cero. Utilizaron la escritura jeroglífica, realizaban observaciones astronómicas y tenían dos tipos de calendario: el religioso de 260 días llamado *Tzolkín* y el civil o solar de 365 días llamado *Haab*.

Practicaban una religión politeísta (muchos dioses); entre los dioses más venerados encontramos a *Itzamná*; regidor del cielo; *Ixchelbel Yax*, personificación femenina de *Itzamná*; *Ixchel*, diosa de la luna, *Chac*; dios de la lluvia; y *Ek-Chuah*, dios del cacao y de los comerciantes y tenían también una serie de dioses menores, además del culto a los antepasados.

En Campeche los sitios arqueológicos más importantes (Mapa 6) que datan del Periodo Clásico son:

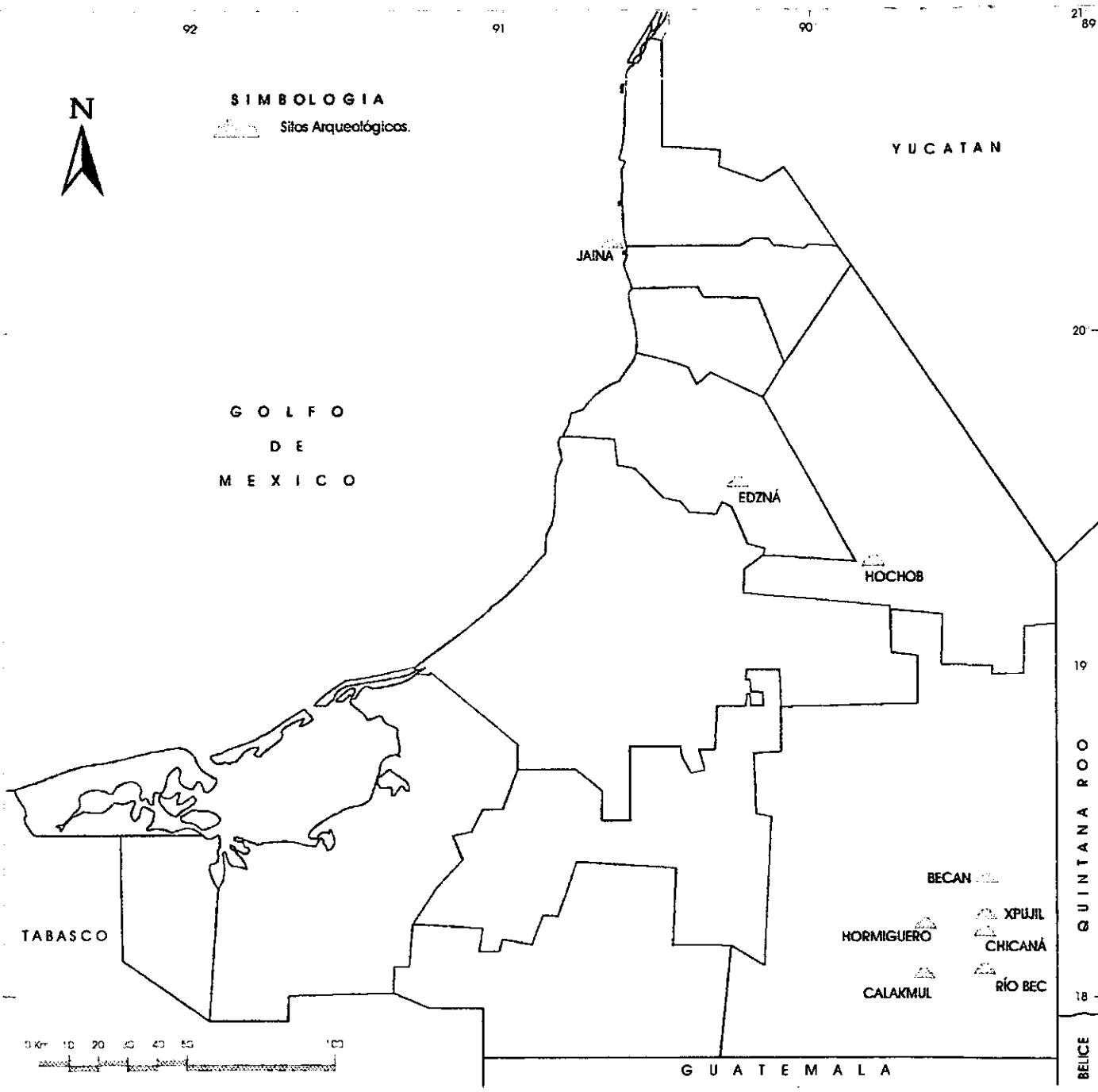
En la frontera con Guatemala y Quintana Roo *Calakmul* "La ciudad de las dos pirámides adyacentes", Río *Bec* "Río de roble", Hormiguero, *Becan* "Barranca", *Xpuhil* conocido también como "Colas de gato" por abundar esta planta en una aguada cercana y *Chicaná* "La pequeña casa".

En la región de los Chenes tenemos a *Hochob* "Lugar de las mazorcas de maíz".

Cerca de la capital del estado se ubica *Edzná* "La casa de los gestos o visajes", y por último sobresale *Jaina* "La casa en el agua", cuyo centro ceremonial fue construido sobre un islote artificial cercano a la costa.

A este período de gran esplendor arquitectónico siguió el llamado colapso en el área central, compuesta por parte de los actuales estados de Chiapas, Tabasco y la República de Guatemala, en donde se manifestó el aniquilamiento de la casta dirigente; lo cual a su vez produjo la desorganización del régimen económico y del sistema político, el fin de la creación de obras de arte, del registro de fechas, de la representación de los personajes importantes y del relato de textos jeroglíficos de los hechos de sus reinados. Con la aristocracia maya del área central murió también la alta cultura que ésta había creado a costa de la explotación, la miseria y la ignorancia y fanatismo religioso del pueblo, elementos que volverían a jugar un papel determinante en los procesos históricos que se producirían siglos más tarde con la llamada "guerra de castas".

Además, entre otros factores ya mencionados, se tienen el agotamiento de las tierras



MAPA 6 . ASENTAMIENTOS MAYAS DURANTE EL PERIODO CLÁSICO
 (Fuente: Gob. del Estado de Campeche, 1996. Carta de zonas arqueológicas, esc.1: 100 000
 Con modificaciones hechas por la autora)

de cultivo, al aumento de la población y a la influencia de otros grupos de Mesoamérica como los *Toltecas*, hacia fines de este periodo cambió el modo de vida de la cultura maya, muchas ciudades se despoblaron y sus habitantes se dispersaron por toda la península.

2.1.2 PERÍODO POSTCLÁSICO

Durante este período llegaron a los terrenos del actual estado de Yucatán, grupos de cultura maya-náhuatl que impusieron su dominio sobre el pueblo maya que habitaba en la zona norte (la cual se extiende sobre buena parte del actual estado de Campeche), el cual sufrió algunas transformaciones culturales y económicas. El desarrollo mercantil que actuó sobre la producción artesanal, ya no destinada a cubrir necesidades de la clase dominante maya, sino a efectuar intercambios a larga distancia. Un papel importante lo desempeñaron los mercaderes, muy vinculados a la nobleza. Numerosos sitios de la costa campechana sirvieron de puertos de intercambio para artículos procedentes del altiplano y del golfo de México, que se exportaban hasta América Central; Asimismo para la exportación de las materias primas, tales como la sal, la miel, el copal, el algodón y el cacao, producidas en el área maya que ocupaban los actuales estados de Campeche, Yucatán y Tabasco. Además, se tenía el tráfico de esclavos desde el altiplano mexicano que participa en las transacciones entre el “país” maya y los de Mesoamérica y Centroamérica.

El centro principal de poder estuvo en *Chichén Itzá*, formado por el grupo de los *Itzá* que procedían de Tula; después el linaje *Cocom* de Cozumel, el cual fundó *Mayapán*, y que posteriormente venció a los *itzá* y llegó a dominar enormes territorios, a la cabeza de una confederación de pueblos.

Durante la época de la dominación por *Mayapán*, encontramos a los *Putún*, de las costas de Tabasco, quienes llevaban a cabo el comercio marítimo alrededor de la península y donde más tarde el comercio marítimo en Campeche dejó de tener importancia; también se desarrollaron centros importantes como *Acalán*, habitado por mayas de habla *chontal*.

En 1441, 51 años antes del descubrimiento de América, el linaje de los *Cocom* fue derrotado y el *Mayapán* abandonado.

Después de la caída de *Mayapán*, en la península se formaron varias provincias, pequeñas unidades políticas, que sumaban 19 en el momento de la llegada de los españoles. Entre ellas, *Ah-Canul*, *Ah-kim-pech*, *Chamotón*, *Acalán* y parte de *Xicalango* estaban incluidas dentro del actual estado de Campeche.

La provincia más importante, por ser la más habitada, era *Ah-Canul*, de origen *mexica*, cuya capital estuvo en *Calkiní*; sus pobladores se dedicaban al cultivo de algodón, que utilizaban para la confección de telas y cordones, a la recolección de miel, sal y a la pesca. La provincia de Campeche debe su nombre a una deidad llamada *Kimpech* "serpiente garrapata", y sus habitantes se dedicaban a la agricultura y recolección de sal; los de *Chamotón* vivían de la pesca, y todos ellos practicaban el comercio.

III. LA CONQUISTA Y LA ÉPOCA COLONIAL

3.1 COLONIZACIÓN

En nombre de la corona española, Cristóbal Colón inició la exploración y colonización de las Antillas. Los primeros españoles que habitaron esas islas basaron su economía en la explotación de mano de obra indígena, pero las epidemias y el trabajo excesivo acabaron con la población local y se vieron obligados a salir en busca de nativos, para lo cual se organizaron varias incursiones al continente.

La primera expedición que navegó por la costa del Golfo de México hasta la Florida tuvo lugar en 1517, al mando de Francisco Hernández de Córdoba, quien fue el primero en llegar a Campeche y Champotón. La segunda, en 1518, estuvo a cargo de Juan de Grijalva, quien también llegó a Campeche, y pasó frente a la Laguna de Términos, Veracruz y Pánuco. La tercera, en 1519, estuvo al mando de Hernán Cortés, cuyas acciones fueron definitivas para la conquista de *Tenochtitlan* y de las otras culturas que habitaban el territorio de lo que hoy es México.

Sobre las ruinas de *Tenochtitlan*, Hernán Cortés estableció la Nueva España. Ahí los conquistadores encontraron lo que buscaban: oro, plata y mano de obra; además construyeron ciudades e implantaron sus costumbres y su religión.

Francisco de Montejo y su hijo fueron los que llevaron a cabo la colonización de la península yucateca, en 1531 fundaron una primera ciudad llamada Villa de Salamanca de Campeche, la cual desapareció al poco tiempo. En 1535 llegaron los primeros frailes Franciscanos a iniciar la evangelización. En octubre de 1540 se fundó la Villa de San Francisco de Campeche, con unos 20 españoles, número que aumentó con el tiempo. La población española incluía a vascos, navarros, asturianos, gallegos y, muy tardíamente durante el reinado de Carlos III (1759-1788), llegaron catalanes.

En Campeche predominaron los marinos y los comerciantes, a diferencia de Mérida, donde se asentaron la burocracia y los encomenderos. Estas fueron las circunstancias que

definirían la evolución de Campeche durante los siglos XVI y XVII: la importancia de las actividades comerciales y la defensa a los ataques piráticos.¹⁴

Después de la conquista, la población maya fue repartida en encomienda a diferentes personas; la encomienda era un sistema por el cual un español recibía tributo y servicio de los indígenas a cambio de doctrina y protección; esta situación duró hasta fines del siglo XVIII (1785), esto es, más de doscientos años. No hubo gran mestizaje entre los españoles y los indígenas, pero sí de estos últimos y los esclavos negros, que fueron importados desde el siglo XVI. De ahí que hubiera un importante núcleo de población mulata en la península durante el periodo colonial.

CONQUISTA Y COLONIZACION (1492-1540)

EXPEDICIONES COSTA DEL GOLFO DE MÉXICO

FECHA	NOMBRE
1517	Francisco Hernández de Córdoba
1518	Juan de Grijalva
1519	Hernán Cortés

¹⁴ Negrin. *Campeche. Una historia compartida*. 14-15

COLONIZACIÓN DE LA PENÍNSULA DE YUCATÁN

FECHA	NOMBRE
1531	Francisco de Montejo
1540	Fundación de San Francisco de Campeche

3.2 LOS CORSARIOS

En el siglo XVI el puerto de Campeche era el único de importancia en la península yucateca y esta situación perduraría durante tres siglos de la colonia. De ahí salían los productos locales hacia España y entraba la producción metropolitana hacia el centro de la nueva provincia. Debido a su posición clave, durante más de dos siglos Campeche se vio asolada por las incursiones de los corsarios franceses, ingleses y holandeses; e incluso la isla de Tris, hoy isla de Carmen, estuvo habitada por ellos; ahí explotaban el palo de tinte y se organizaban los asaltos a la villa de Campeche.

En los almacenes de Campeche se guardaban el palo de tinte, así como frutos de la región; por lo que siempre había en sus aguas embarcaciones cargadas con ricas mercancías.¹⁵ En su población contábase los comerciantes y propietarios capaces de pagar buenos rescates por su libertad por lo que eran buen blanco para los secuestros.

La misma disposición de la villa daba lugar a la facilidad de los ataques y la dificultad para defenderla.

¹⁵ Pérez Martínez, Héctor. *Piraterías en Campeche*. Enciclopedia Ilustrada Mexicana. No. 6. México D.F. 1937. 80 p.

Hacia 1559 y 1560 llegaron al puerto de Campeche en diferentes tiempos dos navíos con gente francesa. Otra expedición de franceses tuvo lugar el 17 de agosto de 1561, en esta ocasión atacaron de noche y tomaron desprevenidos a los vecinos. Lo que llama la atención de este atracó es el establecimiento de dos de estos piratas en Campeche, en particular uno de ellos ya había aprendido la lengua maya y andaba por todos los pueblos comerciando, lo cual lo convirtió en un hombre rico.

En un principio los ingleses explotaron el palo de tinte cerca de Cabo Catoche, en Quintana Roo, pero cuando hubo problemas para su corte buscaron en otros sitios robándolo en un principio a los españoles de Champotón. Después se asentaron en los lugares donde podían cortar y embarcar fácilmente la preciada madera. Es probable que desde 1573, la isla de Tris ya fuera frecuentada por piratas, y para fines del siglo XVI se piensa que ya había un grupo de ingleses establecidos ahí. Para 1670 ya es seguro que los dos establecimientos de guaridas de piratas son Tris y Bacalar. Cuando en 1675 William Dampier, un marino inglés arribó a la isla de Tris encontró una población de 250 ingleses, escoceses e irlandeses en su mayoría, y algunos negros que ayudaban al corte del palo de tinte. En 1670 el virrey de Nueva España, Antonio Sebastián de Toledo envió la primera expedición contra los piratas de Tris, donde fracasaron su objetivo. Fue hasta julio de 1717 que se logró ahuyentar a los piratas de Tris, y poco después el Rey de España mandó formar un presidio con el nombre del Carmen. La colonización de la isla del Carmen se hizo con familias de los partidos de Campeche y de familias procedentes de Yucatán y Tabasco, con una asignación de un real y 6 granos diarios¹⁶.

¹⁶ Federico Sosa. *Datos para la historia del Carmen*. Recuérdese que un peso constaba de 8 reales, y cada real 8 granos.




Figura 4. Fuerte de San Carlos

Los asaltos de los piratas dejaron huella en la historia de Campeche e incluso muchos, seguramente, un recuerdo físico en los hijos frutos de sus correrías.

Otro caso conocido de piratas que decidieron regenerarse y quedarse a vivir en Campeche fue el de Robert Chevalier quien después de dedicarse a robar palo de tinte y prisioneros en la Laguna de Términos, se casó en la parroquia de Campeche con la hija del sargento mayor de la villa y puerto, con quien tuvo 5 hijos.

La influencia de los piratas sobre la población de Campeche debió ser mínima, no cabe duda que los ataques contribuyeron con la fuerza y valentía para dar como resultado el carácter del pueblo campechano.

INCURSIONES PIRATAS (1597-1717)

FECHA	NOMBRE
1597	WILLIAM PARKER
1632	DIEGO "EL MULATO" Y "PIE DE PALO"
1644	JACOBO JACKSON
1670	ROCK EL BRASILIANO
1672	LAURENT GRANT "LORENCILLO"
1678	LEWIS SCOTT
1685	"LORENCILLO" Y GRAMONT
1717	Expulsión de los piratas de la Isla de Tris

3.3 ESPAÑOLES

La población española en Campeche para 1646 se sabe que era de 300 españoles, compuesta por vascos, navarros, asturianos y gallegos y una gran cantidad de catalanes¹⁷. En Campeche se encontraban los marinos y comerciantes. No obstante en Campeche no hubo gran mestizaje, pero si mezcla con los esclavos negros.

Las actividades en el puerto de Campeche fueron tan importantes e intensas, que ahí mismo se empezaron a construir barcos. Ya en 1650 en el barrio de San Román de la Villa de Campeche, se había instalado un astillero el cual funcionó con altas y bajas hasta nuestro siglo, e incluso por mucho tiempo existió una flota campechana.

Al no encontrar minas de materiales ferrosos y metales preciosos, los conquistadores se dedicaron a la ganadería y agricultura, además del comercio. Así introdujeron cultivos de naranjo, limón, plátano, coco, melón, pepino, rábano, nabo, cebolla, lechuga, cilantro, hierbabuena y otras plantas, que se adaptaron bien al clima.

Se intentó el cultivo de la vid (uva), la morera (árbol cuya hoja sirve de alimento al gusano de seda) y el trigo, pero fueron abandonados al no dar los resultados esperados. La caña de azúcar tuvo regular importancia en el sur de las tierras campechanas; el arroz se

¹⁷ Aguirre Beltrán. *La población negra de México*. P. 214

comenzó a sembrar con notable éxito en tierras de Champotón a finales del siglo XVII (1680-1700); lo mismo sucedió con el tabaco, pero en 1764 el monopolio de la corona española acabó con dicho cultivo.

Con buen resultado se adaptaron los ganados caballar, vacuno, porcino y caprino, aunque no el ovino. También se multiplicaron los perros, gatos, gallinas y otros animales domésticos.

Fueron explotados los bosques de donde se obtenía el jabín (árbol de madera dura e incorruptible al agua) usado en la construcción de embarcaciones y muelles. Se utilizaron la caoba y el cedro para la fabricación de muebles.

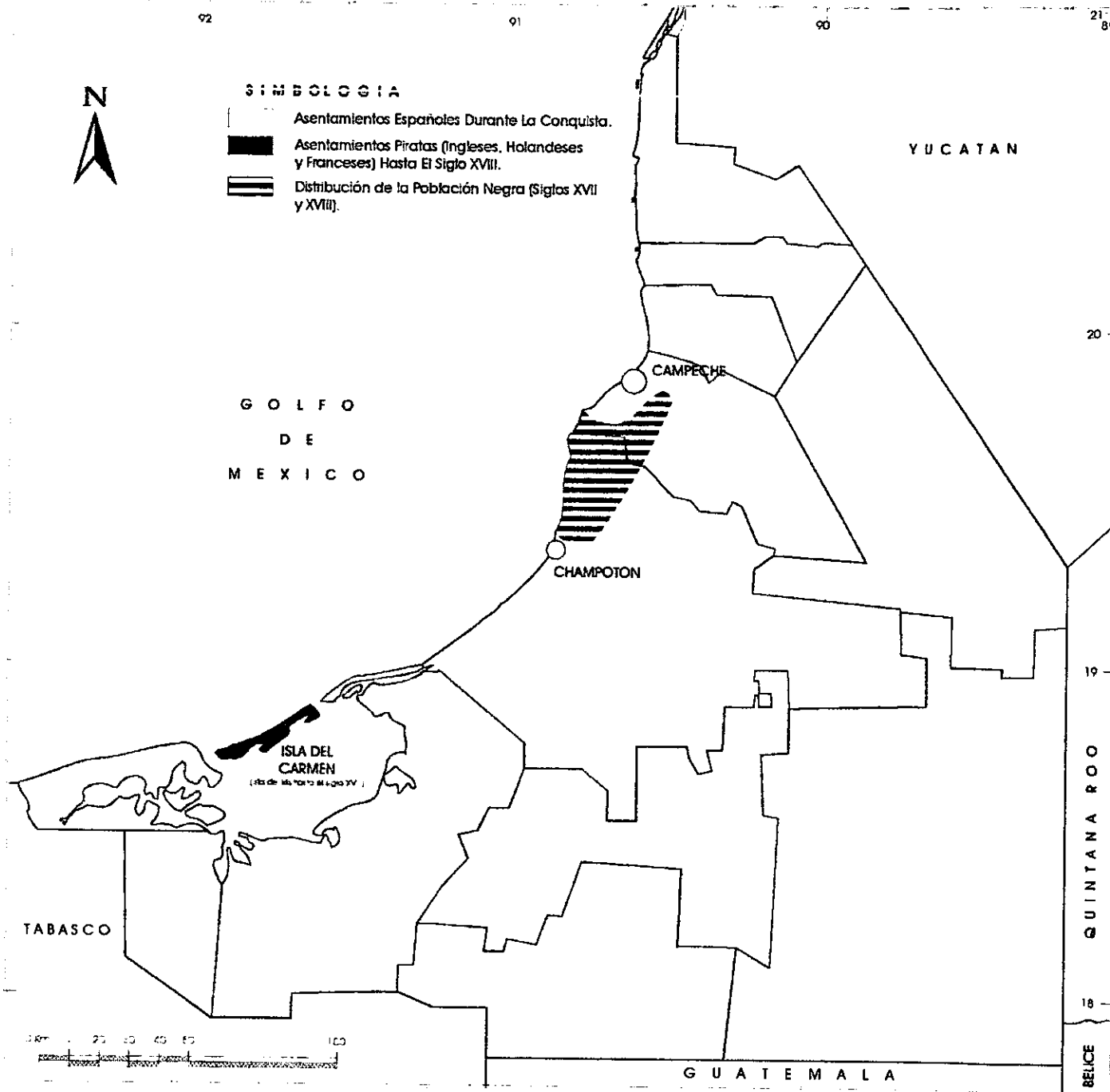
El palo de tinte fue altamente aprovechado por los españoles desde el siglo XVI en las regiones del Camino Real y Champotón, aunque por mucho tiempo tuvieron que luchar y competir contra los piratas europeos, quienes también se dedicaron a la explotación de la preciada madera.

En menor medida obtuvieron sal, grana, miel y cera de abejas, y comerciaron con el henequén, los productos de la pesca, el copal y el carey.

Así la economía de los españoles se basó en el beneficio que obtuvieron de los recursos naturales que ofrecía la península.

3.4 LA POBLACIÓN NEGRA

Campeche desde la segunda mitad del siglo XVII obtuvo el privilegio de ser puerto de entrada para la población negra, junto con Veracruz y Pánuco. De hecho Inglaterra tenía ahí una factoría para la venta de esclavos, concesión que obtuvo de la corona de España y aunque durante la primera mitad del siglo XVIII ya no hubo demanda de negros en la Nueva España, por el considerable aumento de la población, sobre todo de las castas, porque el trabajo libre empezó a sustituir al negro por el esclavo, lugares como Tabasco y



MAPA 7. ASENTAMIENTOS DE POBLACION EXTRANJERA (SIGLOS XVI A XVIII).

Campeche, podían absorber cantidades limitadas de negros. Podemos citar el ejemplo de Juan Ignacio de Cozgaya, hacendado de Campeche: el 20 de septiembre de 1787 fue autorizado a introducir y utilizar en las labranzas de sus haciendas de 800 a 1 000 negros.

Los esclavos negros tuvieron una participación importante en la configuración de la población de todo México. Fueron llevados a Campeche desde las costas africanas del Atlántico (Golfo de Guinea), para dedicarlos al corte del palo de tinte y al trabajo en las haciendas.

Cuando el 1 de octubre de 1777 Campeche fue declarada Ciudad, la población era de 17 000 a 18 000 habitantes, de los cuales entre un 10 y 16% eran negros y mulatos.

Con la Independencia se abolió la esclavitud; sin embargo muchos negros habían dejado ya una huella entre la población, e incluso en la actualidad podemos apreciar en los rasgos de algunos habitantes el recuerdo de sus antepasados africanos (Mapa 7).

3.5 SIGLO XIX

La colonización de la isla del Carmen se efectuó con familias de la provincia de Campeche y otras procedentes de Yucatán y Tabasco. Algunos campamentos madereros ingleses fueron ocupados por españoles, que continuaron su explotación e introdujeron la cría de ganado. Para 1790 la población total del Carmen era de 3,100 personas: el 41% eran negros y mulatos, el 36% españoles y mestizos y el 23% restante nativos.

A fines del siglo XVIII diversos factores se conjugaron para que la población que habitaba no sólo en la Nueva España, sino en América del Sur, quisiera separarse de España. Una de las causas que produjo el movimiento de Independencia iniciado en 1810, fue la desigualdad existente entre los diferentes grupos que conformaban la sociedad. Después de 11 años de lucha, México ingresó a la vida independiente. Este movimiento se llevó a cabo de una manera pacífica en Campeche.

En 1813 la isla del Carmen se convierte en el primer Ayuntamiento Provincial. La fortificación alcanza la categoría de villa en 1823. De 1822 a 1844 alterna su dependencia entre Puebla, Tabasco y Yucatán. En 1853 es declarada territorio federal, y para 1863 se incorpora al estado de Campeche como ciudad y cabecera del municipio.

Siguieron décadas de conflictos políticos por todo el país, hasta que en 1847 estalló la Guerra de Castas en la Península de Yucatán. Este movimiento indígena tenía como uno de sus fines exterminar a la población blanca. Entre las causas más importantes está la ley de enajenación de tierras, que arrebató sus terrenos a varias comunidades, con la consecuente formación de haciendas y la sujeción de los indígenas a éstas. En Campeche la guerra sólo afectó a los "partidos" (antecedentes de los municipios) de los Chenes, Calkiní, Tenabo, Hecelchakán y parte de Hopelchén, donde se llevaron a cabo algunas batallas.

Causa de esta guerra muchos yucatecos emigraron a Campeche y en especial al Carmen, donde en palabras de Arturo Shiels "los labradores no sólo nos trajeron sus brazos, su industria y sus conocimientos, sino también su dedicación al trabajo".

Varias fueron las causas que provocaron la separación de Campeche en 1857 del estado de Yucatán, entre las más importantes se encuentran las diferencias de carácter mercantil entre Mérida y Campeche, después de la apertura del puerto de Sisal; dado que Yucatán estuvo varias veces en conflicto o al margen del gobierno de la República, éste tenía gran interés por mantener la península dentro del territorio nacional. Otras de las causas fueron los rezagos generados después de la Guerra de Castas y la conveniencia de Campeche para mantener sus vínculos comerciales con el resto del país. Sobresalen en este proceso Pedro Baranda y Pablo García.

El siglo XIX fue particularmente importante en la historia de Campeche, pues además de que obtuvo su separación de Yucatán en 1857 y su declaración como estado en 1863, bajo la presidencia de Benito Juárez, recibió nuevos núcleos de población e inició la explotación intensiva de productos naturales como el henequén, el chicle y las maderas preciosas.

Las pugnas políticas en México llevaron a que en 1864 se instalara una monarquía a cargo de Maximiliano de Habsburgo. Durante su reinado (1864-1867) la península fue dividida en tres departamentos: Campeche, Yucatán y el Carmen, que estuvieron a cargo del Comisario Imperial Salazar Ilarregui; entre sus acciones se contaron la fundación del Banco de Avío, la construcción de la línea telegráfica de Mérida a Sisal y la introducción de inmigrantes alemanes con el propósito de innovar los sistemas agrícolas.

Después de varias décadas de inestabilidad llegó una época de relativa paz, hasta el final de la presidencia de Porfirio Díaz (1877-1910). Su mandato se caracterizó por un crecimiento económico gracias a la inversión extranjera, la realización de obras públicas y el desarrollo de la industria en ciertas regiones, pero también por el uso de la fuerza para doblegar a la oposición y una muy desigual distribución de la riqueza. La Revolución acabaría con el gobierno de Díaz e inauguraría una nueva etapa para la historia de México.

Para la primera mitad del siglo XIX es difícil calcular la población extranjera y de otros estados que entró a Campeche, pues no se cuenta con censos que registren su procedencia y además la gente no llegaba en grupos sino individualmente; se sabe, sin embargo, que el Ayuntamiento de Campeche se preocupaba por dar toda clase de facilidades a los inmigrantes, como por ejemplo la libertad de culto.

Población de Campeche en distintos años

AÑOS	POBLACION	AÑOS	POBLACION
1787	65 317	1930	84 630
1814	64 000	1940	90 460
1846	82 232	1950	122 098
1861	86 455	1960	168 219
1895	88 121	1970	251 556
1900	86 542	1980	420 553
1910	86 661	1990	535 185
1921	76 419		

Fuente: Negrin. Una Historia. Op. Cit: 17

Campeche se encontraba entre los estados que contaban con extensos terrenos que ofrecían grandes promesas para desarrollar la agricultura, actividad que se vislumbraba como la principal fuente de riqueza. Para explotar la tierra, se necesitaba de mano de obra inmigrante; así el gobierno empezó una campaña de colonización y ofreció toda clase de facilidades a las familias que llegaran.

El 16 de agosto de 1875, el diputado local Pedro A. Loa presentó una iniciativa de ley que tendía a incrementar la población en el partido de los Chenes, brindando todo el apoyo a las familias interesadas; sin embargo, este proyecto fracasó.

Fue durante la presidencia de Porfirio Díaz cuando hubo una enérgica política colonizadora en todo el país, pues había escasa población y abundante tierra fértil y baldía que podía ser aprovechada por gente de otros estados.

Para 1877 encontramos una visión muy optimista en cuanto a la población que podía recibir Campeche. Los datos reflejan sobre todo el interés por tener mano de obra resistente y barata. Así, en *Ibalché* se calculó la población en 600 habitantes y se pensaba que podría aumentarse a 20 mil; ellos deseaban particularmente chinos, pues los consideraban laboriosos y asimilables a las costumbres del campo. En Champotón, con 3000 habitantes y 200 leguas de tierra (1 legua es igual a 5.572 km) sólo una estaba cultivada, por lo que calculaban podrían incorporarse más de 100 mil labriegos.

3.5.1 CANARIOS

Los 1 000 pobladores de *Sahcabché* esperaban la llegada de 100 000 inmigrantes; si se trataba de chinos y africanos se les instalaría en las costas; en cambio a los europeos 20 leguas adentro, por el clima, pero de preferencia pedían personas de las Islas Canarias, no sólo por tener una afinidad cultural y ser los pasajes más baratos, sino porque eran los únicos que el gobierno español autorizaba a salir de su país. En el municipio de Iturbide, con una población de 1 098 habitantes, se esperaba recibir más de 25 000 personas; y

preferían colonos del sur de Europa.

El gobernador del estado de Campeche Arturo Shiels, supo que deseaban emigrar algunos habitantes de Santa Cruz Tenerife, Canarias (islas del océano Atlántico pertenecientes a España); se les recomendaba como fuertes y laboriosos, útiles en la construcción de ferrocarriles y en las labores agrícolas. El gobierno dio la noticia a los agricultores del estado y para septiembre de 1881 ya habían llegado algunos canarios a Yucatán.

A mediados de 1882 en un intento por atraer inmigrantes canarios para el trabajo en las fincas, el señor Rafael Portas Martínez cedió una extensión de 12 a 16 leguas de su hacienda "San Antonio Pom"; el 27 de febrero de 1883, el propio Portas Martínez comunicó al Ministerio de Fomento el ingreso de 14 canarios a la "Colonia Portas" de Pachaiché, Campeche.

El 31 de marzo de 1883 el gobierno del estado concedió a los señores Ibarra y compañía, por tres años una subvención de 10 pesos por cada varón no menor de 8 años ni mayor de 50 que introdujeran a Campeche, procedentes de las Islas Canarias u otra provincia española para servir en las fincas rústicas. No obstante ya el 15 de marzo del mismo año había llegado a Progreso 138 colonos de las Islas Canarias, consignados a Don Felipe Ibarra Ortoll, que fueron destinadas a diversas fincas del estado; un segundo grupos de familias arribó el 14 de julio de 1884 procedentes también de las Islas Canarias.¹⁸

Arturo Shiels acordó con los introductores de inmigrantes dar 25 pesos de ayuda por cada familia, y autorizó una inversión total de cinco mil pesos por año. Así se formaron, por ejemplo, la compañía de Leandro Regil, la de Campeche y la de los señores Ibarra y Compañía, quienes llevaron varias familias de canarios, aunque se desconoce su número exacto.

¹⁸ Carlos Méndez. Noventa años de la historia de Yucatán; 82, 98 pp.

3.5.2 OTROS POBLADORES

Otro proyecto de colonización fue el del comerciante Eduardo Berrón Barret. En mayo de 1882 firmó un contrato con vecinos del pueblo de Merlie de Santa Catalina, Jamaica, para llevarlos a Campeche. El se comprometía a pagarles el viaje, alimentos, medicinas, mantenimiento y habitación. Los colonos recibirían además de 50 centavos por jornada diaria de trabajo, pequeños pedazos de tierra y algunos animales, que con el tiempo podrían pasar a su propiedad. Ese año llevó unos 384 colonos jamaquinos.

No debieron durar mucho, pues el censo de 1895 sólo indica una población de 90 individuos procedentes de Inglaterra y sus colonias, entre las que se encontraban Belice, Jamaica y otras islas de las Antillas. Diez años después se reportaban algunos jamaquinos en la finca de San Pablo en Champotón.

Se sabe que Miguel Lanz, superintendente de la construcción de la línea del ferrocarril de Campeche a Calkiní, llevó a Campeche una cuadrilla de 100 braceros cubanos; en 1900 quedaban por lo menos 60 de ellos.

Otro de los grupos que esperaban recibir era el de los chinos y coreanos; por ejemplo, el gobernador Tomás Aznar, en su informe de gobierno de 1905, decía que en Yucatán y en Tabasco había braceros coreanos; invitaba a los agricultores campechanos a captar algunos de esos trabajadores, que de suyo eran "apacibles de carácter, laboriosos y económicos". Algunos de ellos fueron contratados para trabajar en las plantaciones del henequén y otras actividades agrícolas.

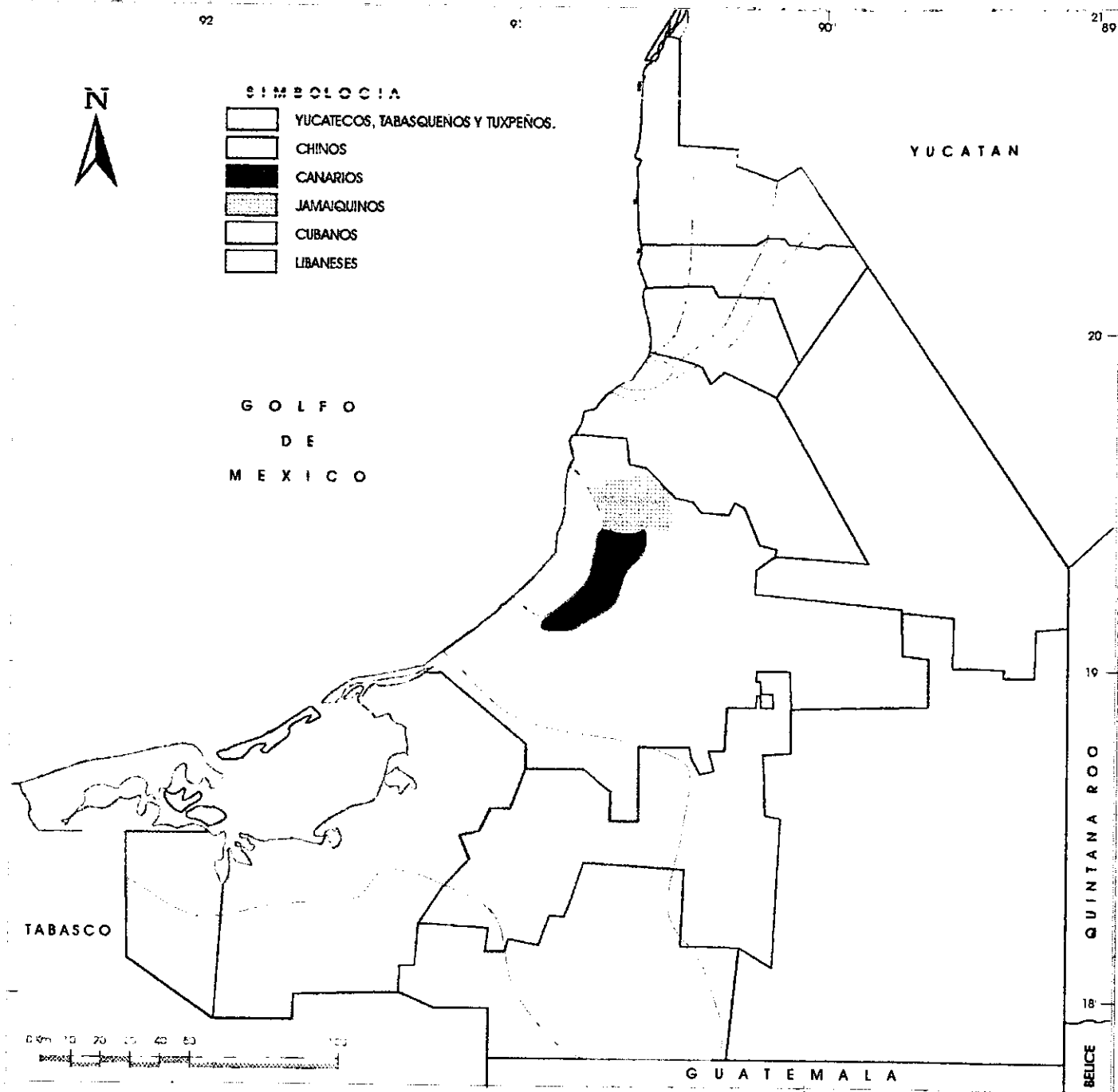
Mucha gente no estaba a favor de la colonización extranjera, pues decía que lo mejor era aprovechar los recursos humanos de otras zonas del país. En 1890, por ejemplo, Joaquín Mucel, Ingeniero tampiqueño, llevó gente de Tuxpan, Veracruz al Carmen, para la explotación de látex en el río Candelaria. José J. Rivas por su parte, envió colonos oaxaqueños y tampiqueños a los latifundistas (dueños de grandes extensiones de tierra) campechanos.

Así, los inmigrantes fueron llegando poco a poco a Campeche. El 7 de agosto de 1893 el gobernador Leocadio Preve informaba que ya se habían introducido al estado más de 800 inmigrantes, aunque no indicó de qué lugar venían (Mapa 8).

Todo extranjero que quería llegar a la península debía hacerlo por barco, desembarcando en Campeche, en Progreso o vía Veracruz. El barco de vapor había sido inventado en 1806 y pronto fue utilizado para trayectos largos.

Para 1856 existían tres líneas de vapores-correos que hacían escala en Veracruz. Hacia 1895 algunas compañías nacionales y extranjeras realizaban escala en Campeche.

Antes de la introducción del ferrocarril, las personas que llegaban de la Capital u otra ciudad de la República utilizaban el caballo o la diligencia. Uno de los caminos más antiguos era el Camino Real, que comunicaba a Campeche con Mérida. Se había abierto desde el siglo XVI, y de 1793 a 1830 fue reconstruido (211,736 km). El ferrocarril ocuparía poco después este camino con su vía.



MAPA 8. ASENTAMIENTOS DE POBLACION INMIGRANTE DURANTE EL SIGLO XIX E INICIO DEL SIGLO XX.

IV. SIGLO XX

Durante la época de Díaz se creyó que el progreso y el desarrollo de México dependían de la instalación del ferrocarril; éste revolucionó las comunicaciones, pues mucha gente abandonó el uso del caballo y la diligencia, con la posibilidad de viajar con mayor rapidez, a menor costo y con mayor comodidad a otros lugares.

El primer tramo de ferrocarril que uniría a México con Veracruz se inauguró en 1850. En la península yucateca, el primer proyecto de construcción del ferrocarril fue el de Mérida a Calkiní. La autorización se otorgó el 20 de septiembre de 1880, tras lo cual se solicitó la construcción de otra línea que uniera Calkiní con Campeche; el contrato se firmó el 23 de febrero de 1881, y establecía un ramal a Lerma. Para el 5 de mayo de 1882 se había instalado el tramo comprendido entre Lerma y el Castillo de San Luis, que equivalía a 4 km.

La concesión pasó de mano en mano, lo cual retrasó mucho el trabajo. La línea del Ferrocarril Peninsular quedó terminada el 2 de junio de 1898 y se inauguró el 28 de julio del mismo año.

El partido de los Chenes estaba aislado del movimiento comercial por la falta de transporte, aunque en esa zona se producía henequén, chicle, maderas preciosas y otros productos. Para remediar esta situación, el 30 de octubre de 1900 Fernando Carvajal Estrada propuso la construcción del Ferrocarril Campechano, que comunicaría los pueblos de *Pich* y *Bolonchenticul* con Campeche, con una estación terminal en Quintana Roo. Varias personas estuvieron interesadas en el proyecto y aportaron dinero; el mismo Carvajal obtuvo la concesión para realizar esta obra y su administración por 99 años.

El 2 de mayo de 1904 se dio servicio en los primeros 10 km de vía férrea que mediaban entre Campeche y Chiná. Dos años más tarde se construyeron los siguientes 20 km a la finca "Uayamón". Salía un tren de pasajeros diario a las 7 a.m., pero la línea nunca pasó de Uayamón y sólo duró hasta 1938, cuando desapareció.

Un ejemplo interesante de colonización en Campeche durante esta época es el de los yaquis, grupo étnico de Sonora, que había tenido problemas con el gobierno federal; por esta razón algunos fueron deportados a Campeche para trabajar en las fincas. A mediados de 1902 llegaron 195 mujeres y niños yaquis y poco después 165 más; cabe mencionar que el censo de 1900 había contado ya una población sonorenses de 238 individuos, la mayor parte concentrada en el municipio de Nunikiní, partido de Hecelchakán.

4.1 LOS RECURSOS NATURALES Y SU IMPORTANCIA

Las principales fuentes de riqueza en Campeche después de 1821 fueron su industria y el comercio marítimo, el cultivo de caña de azúcar y el corte de palo de tinte en la región de la Isla del Carmen.

El palo de tinte, destinado a los centros textiles de Inglaterra y Francia, constituyó en el siglo XIX el principal producto de exportación de la península. Hacia 1910 su explotación decayó, al introducirse los colorantes artificiales que resultaban más baratos. No obstante, para esas fechas ya se habían comenzado a aprovechar otros productos como el henequén y el chicle.

El henequén, esta planta llegó a ser el segundo producto de exportación en México y empleaba más fuerza de trabajo que ninguna otra industria en la península.

En los años siguientes se tomaron varias medidas para impulsar esta industria, que sin embargo decayó drásticamente hacia la década de los 30. En cambio en Yucatán, la explotación de henequén ha continuado hasta la fecha con altas y bajas.

El chicle se obtiene del látex del árbol de chicozapote, y su explotación se inició desde finales del siglo XIX, pero fue a partir de 1920 cuando comenzó su auge ante la demanda del mercado estadounidense de 1930 a 1940, Campeche llegó a producir un promedio anual de 1'801,041 kg de chicle. Fueron tres las regiones productoras de chicle campechano: El municipio del Carmen, el de Champotón y la región de los Chenes. La

gente que se dedicaba a la explotación de chicle era muy heterogénea, y estaba formada por gente que llegaba de distintas partes del país y regiones de Campeche y Yucatán, pero la proporción mayor la constituían los tuxpeños, chicleros procedentes de Veracruz, e indios mayas campechanos.¹⁹ Por lo general eran hombres y mujeres que no sabían leer, ni escribir. Vivían durante ocho meses en la selva, aislados totalmente de todo.

La declinación del chicle en Campeche se dio al final de la Segunda Guerra Mundial, por dos razones: la sustitución de este producto por resinas sintéticas las cuales eran más baratas, que ocasionó baja de los precios y la reducción de la producción como consecuencia lógica, disminuyendo la demanda mundial.

4.2 LAS MIGRACIONES

A fines del siglo XIX y principios del siglo XX hubo grandes cambios políticos, económicos y tecnológicos en el mundo. Las contradicciones ideológicas, la competencia y la insatisfacción por el reparto de Africa, Asia y América Latina, marcaron los intereses de las grandes potencias: Alemania, Francia, Inglaterra, Japón y Estados Unidos. Estas fueron algunas de las causas de las dos guerras mundiales, la primera de 1914 a 1918 y la segunda de 1939 a 1945.

Grupos masivos de gente de Turquía, Líbano, Siria y otras regiones del Medio Oriente abandonaron sus lugares de origen en busca de un mejor lugar donde vivir. Una parte de ellos llegó a México y se estableció en Campeche.

Se debe tomar en cuenta que Líbano y Siria estuvieron bajo influencia turca hasta 1920; por ello muchos de los que conocemos como "turcos" son en realidad libaneses, dado que sus papeles de migración eran expedidos por Turquía, y llevaban el sello de dicho país. La causa principal de la migración fueron los problemas de sirios y libaneses con Turquía y sobre todo, por los estragos de la Primera Guerra Mundial.

¹⁹ Martha Ponce Jimenez.- La Montaña Chiclera. pp. 36-37

En los puertos de Campeche y Progreso había personas que proporcionaban a las familias que llegaban mercancías que debían vender en los pueblos. con el tiempo algunas familias concentraron sus negocios de ropa y abarrotes en Campeche y en la Isla del Carmen.

CENSOS DE 1921 Y 1930 POR NACIONALIDAD

NACIONALIDAD	POBLACION EXTRANJERA		NACIONALIDAD	POBLACION EXTRANJERA	
ESPAÑOLA	86	136	COREANO	14	6
TURCA	108	50	GUATEMALTECA	13	33
CHINA	61	113	SIRIA	6	102
ESTADOUNIDENSE	30	31	LIBANESA	-	50
CUBANA	27	8	ARABE	-	35
INGLESA	18	25	OTROS	73	24
ALEMANA	18	17	TOTAL	457	632

Fuente: Federico Hever. La industria chiclerera.

A pesar de haber sido el grupo dominante por varios años, los españoles se integraron gradualmente a la población, disminuyendo su población poco a poco.

4.3 POLÍTICAS DE COLONIZACIÓN

Uno de los intentos de colonización del estado de Campeche se efectuó durante el periodo presidencial del general Lázaro Cárdenas (1934-1940), y sus objetivos fueron los siguientes:

- 1.- Expropiar toda la zona henequenera;
- 2.- Comunicar la región con el resto del país con la construcción del Ferrocarril del Sureste,

y

3.- Dirigir nuevas políticas de poblamiento en las zonas fronterizas y áreas vírgenes mediante la expropiación de latifundios forestales. Estas medidas no tuvieron el éxito esperado.

Las zonas forestales casi despobladas de Campeche permitieron llevar a cabo la política de colonización del gobierno de Adolfo Ruiz Cortines (1952-1958), que pretendía cumplir con los siguientes objetivos:

- 1.- Reacomodar a los campesinos sin tierra;
- 2.- Aumentar la producción agrícola y ganadera, y
- 3.- Promover la creación de nuevos centros de población para evitar conflictos limítrofes con Guatemala.

El programa de colonización llamado "La Candelaria" se realizó en el periodo de 1953 a 1958, con la finalidad de poblar las márgenes del Río Candelaria con 700 familias de campesinos traídas de los estados de Coahuila, Durango, Guanajuato, Jalisco, Michoacán y Zacatecas, así como de Tabasco; y algunas familias del municipio de Champotón que buscaban nuevos horizontes y tierras, respondieron a este proyecto.

Se desmontaron más de 700 000 hectáreas de bosque para entregarlas a 5 800 campesinos en un total de 66 ejidos; cerca de la mitad de estos inmigrantes pronto abandonaron la zona, pues no se acostumbraron a las condiciones del clima en la región y carecían de los servicios básicos.

De 1959 a 1964 se llevó a cabo otro plan de colonización, ahora en los municipios de Champotón y Campeche (valle de *Edzná*). Este nuevo proyecto incluía la introducción de la agricultura colectiva y las bases necesarias para el establecimiento de los llamados Nuevos Centros de Población Ejidal.

Cada centro de población se formó con 500 ejidatarios, los cuales limpiaron el terreno de troncos y raíces, para permitir la entrada de maquinaria agrícola y sistemas de riego; una vez realizada esta tarea se inició el cultivo de arroz, maíz, sorgo y caña de azúcar. Al mismo tiempo se colectivizaron los ejidos ganaderos en la zona del Río Candelaria. Atraídos por estos planes llegaron a la región personas de diferentes partes del país.

A fines de la década de los setenta se registraron cambios significativos en la entidad, cuando Petróleos Mexicanos (PEMEX) dio inicio a la explotación de hidrocarburos frente a la costa de Ciudad del Carmen, y estableció en ella su centro administrativo. Esto provocó una gran afluencia de población procedente del interior del estado y de diversas partes del país, principalmente de los estados de Chiapas, Tabasco, Yucatán y Veracruz; los recién llegados tenían el propósito de desempeñarse dentro de las actividades que esta empresa desarrolla, así como en las actividades complementarias, como la construcción, el comercio y los servicios. Resultado de esta inmigración fue el crecimiento acelerado de Ciudad del Carmen, con la consecuente insuficiencia de servicios para sus habitantes.

Durante la década de los ochenta se dan los últimos ingresos masivos de población registrados en el estado. En los primeros años llegaron varias familias procedentes de Chiapas en busca de tierras en donde establecerse de manera temporal, pues habían perdido gran parte de sus bienes a causa de la erupción del volcán Chichonal, la cual causó graves daños a la región que lo circunda.

También arribó un importante número de familias guatemaltecas, que huyeron de su país a causa de la persecución militar de que eran víctimas; estas familias fueron ubicadas en cuatro campamentos en los municipios de Campeche y Champotón, en donde recibieron tierras por parte del Gobierno Federal para construir sus viviendas y llevar a cabo sus labores agrícolas.

Para fines de los ochenta llegaron a Campeche cientos de familias menonitas. Se ubicaron principalmente en el norte de la entidad, y obtuvieron terrenos en donde instalar sus granjas y sus campos de cultivo. Este grupo llegó procedente del norte del país, de los

estados de Durango y Zacatecas principalmente, donde eran hostigados por la población ya que sus creencias religiosas difieren de las de la iglesia católica.

4.4 LAS COMUNICACIONES Y SU IMPORTANCIA

Hacia la década de los treinta se inician los vuelos comerciales a Campeche; aunque para la transportación de pasajeros el costo era alto, para los chicleros ofrecía grandes ventajas, ya que se agilizaba el transporte de sus productos y resultaba al mismo precio que acarrearlos con recuas de mulas.

Para la década de los sesenta los puertos aéreos principales se localizaban en la capital del estado y en Ciudad del Carmen; existían aeródromos en *Dzitbalché*, Isla Aguada, Matamoros, *Noshayab*, Xpujil y Escárcega. Las principales rutas aéreas comunicaban a Ciudad del Carmen y Campeche con Chetumal, Mérida y la capital de la República.

Actualmente se cuenta con dos aeropuertos comerciales, uno en Ciudad del Carmen y el otro en Campeche; aunque ambos ampliaron la longitud de sus pistas a mediados de los ochenta para tener capacidad de recibir vuelos internacionales, sólo llegan vuelos de procedencia nacional. El estado cuenta con 23 aeródromos más, de los cuales más de la mitad se distribuye en el municipio de Carmen.

A partir de 1940 se construyeron importantes vías de acceso a la capital del estado como son la carretera Campeche-Mérida y la de Campeche-Champotón.

En los sesenta, cuando la entidad contaba con 848 km de caminos pavimentados, 61 de revestidos y 365 de terracería; entre las principales carreteras que comunicaban a las localidades del estado figuraban la de Palizada-Salsipuedes, la de Chencayi-Bécal, la de Ciudad del Carmen-Coyal, la de Champotón-Escárcega y la de Escárcega-Chetumal. Esta

última es una carretera indispensable para las comunicaciones del sureste de la República, y ayudó a la política de desarrollo ganadero en zonas tropicales, pues a lo largo de ella se realizaron desmontes extensivos.

Para 1995 la red carretera alcanzaba una longitud de 3,611.8 km de los cuales 61.7% son caminos pavimentados, 37.3% son revestidos y 1.0% de terracería; se cuenta además con dos puentes que sirven de enlace con la Isla del Carmen, y con la autopista de cuatro carriles que une a Champotón con la capital estatal.

Hacia la década de los cuarenta los ferrocarriles que cruzaban el territorio campechano eran, el del Sureste que comenzó a dar servicio en julio de 1939 y el de Mérida a Campeche, perteneciente a los Ferrocarriles Unidos de Yucatán.

Los principales puertos marítimos son los de Campeche (puerto de Lerma), Ciudad del Carmen y Cayo Arcas, dedicados principalmente al tráfico del petróleo y sus derivados.

Gracias al desarrollo de las comunicaciones, con el ferrocarril, los aviones y las carreteras, nuevos pobladores llegaron a Campeche. Entre los más sobresalientes están las familias procedentes de lejanos estados de la República como Michoacán, Coahuila y Durango, entre otros.

Todas estas poblaciones, que han llegado a Campeche y que han utilizado de una u otra forma sus recursos naturales y gozado de su hospitalidad, constituyen en conjunto una de las grandes riquezas del estado.

V. POBLACIÓN ACTUAL

5.1 POBLACIÓN INDÍGENA

Dentro de la composición de la población es importante mencionar a la población indígena, ya que su número coloca al estado de Campeche en el cuarto lugar a nivel nacional, dentro de las entidades que cuentan con este tipo de habitantes, después de Yucatán, Quintana Roo y Oaxaca.

En 1995, Campeche tenía una población indígena de 110 183 habitantes, que se ha incrementado 3.34 veces desde 1940, en que sumaba 32 622 personas. A pesar del incremento de esta población en números absolutos, su porcentaje con respecto al total de habitantes en el estado ha ido decreciendo rápidamente.

El grupo más numeroso e importante es el maya, que cuenta con 88 648 habitantes, concentrados en su mayoría en la región norte de la entidad. El resto pertenece a diferentes etnias (más de 38 registradas), entre las que sobresalen los *choles*, *kanjobales*, *kekchís*, *mames* y *tzeltales*. Estas personas viven dispersas por todo el estado, por lo que es difícil encontrarlas en número considerable en un solo poblado. En el número de habitantes se ha considerado a la población de menos de 4 años.

5.2 DEMOGRAFÍA

Una vez revisado el proceso, las causas y la distribución que conformó la integración de la población en el estado de Campeche, analizaremos los aspectos demográficos del mismo, a partir del primer censo general de población realizado en México.

La tasa promedio de crecimiento hasta 1920 fue de -0.4%; la población estaba compuesta en un 90% por personas nacidas en el estado, un 7% por gente que provenía de otras entidades, principalmente de Yucatán y Tabasco y un 3% de extranjeros.

Para 1930 y 1940 se da un repunte en el número de habitantes, que apenas rebasa la cifra anterior al periodo revolucionario. La composición del origen de la población es similar a la etapa anterior.

A partir de 1950 la población se incrementa en forma considerable, con tasas de crecimiento superiores a las registradas a nivel nacional. Este aumento es el resultado de la introducción del ferrocarril, la construcción de mejores vías de comunicación y de los planes de colonización antes mencionados, que favorecieron la inmigración hacia el estado.

El mayor aumento poblacional se registra entre 1975 y 1985, periodo en que casi se duplica el número de habitantes en el estado. La causa principal de este crecimiento es el auge de la actividad petrolera.

En los últimos años a partir de 1986 el aumento de la población ha disminuido su dinamismo, aunque aún se mantiene superior a la media del país. Las migraciones hacia Campeche se reflejan en la composición de sus habitantes, ya que en 1990 los nacidos en el estado formaban el 75.3% del total, los de otras entidades el 21.6%, los extranjeros el 1.5%, mientras que el 1.6% no determinó su origen. De acuerdo con los datos del XI Censo General de Población y Vivienda de 1990, del total de extranjeros que se encontraban en México, el 2.4% radicaba en Campeche.

La distribución de los habitantes dentro del territorio campechano ha variado históricamente. Durante mucho tiempo y hasta los primeros 50 años de este siglo la mayoría de la población se localizaba en las regiones próximas a la costa. A partir de la segunda mitad del siglo, se inicia la ocupación del centro del estado, con lo que la distribución se ha diversificado, aunque no de manera uniforme, ya que existen fuertes contrastes entre las diferentes regiones, con una elevada concentración de habitantes en los principales centros urbanos y una considerable dispersión en el resto del estado. En 1990 la población urbana de la entidad fue del 43.7%, mientras que la rural significó el 56.3% del total.

Observando la distribución poblacional a nivel municipal encontramos que Calkiní,

Hecelchakán, Hopelchén y Tenabo concentran el 15.9% del total de habitantes, Calakmul y Champotón el 15.7%, mientras que Escárcega y Palizada sólo cuentan con el 9.6%. Por los servicios con que cuentan y su actividad económica, estos municipios son denominados de tipo rural.

Por otra parte, el municipio de Campeche reúne el 31.8% de total de habitantes y el de Carmen el 28.0%. Ambos municipios se consideran urbanos, sobre todo porque la mayoría de la población vive en Campeche y Ciudad del Carmen, que son las ciudades principales del estado. Estas cifras se explican por los movimientos migratorios, tanto de salida como de entrada de personas a la entidad.

De 1960 a 1990 la población inmigrante aumentó de 21 mil personas a 115 mil. Esto significaba que la entidad era considerada como una zona de atracción laboral entre 1965 y 1985, y la mayor parte de las personas que llegaron al estado se ubicaron en los municipios de Champotón, Campeche, Carmen, Escárcega y Calakmul. En los últimos años la inmigración hacia la entidad se ha estabilizado debido a que ha disminuido el ritmo de crecimiento de los servicios de apoyo a la actividad petrolera, así como al dinamismo que han alcanzado otras ciudades de la península de Yucatán, entre otros factores.

Por otra parte, existen corrientes de emigración, cuyo principal destino es la ciudad de Mérida, que captó en 1990 el 55% del total de emigrantes. Lo anterior obedece a la cercanía geográfica entre ambas zonas y a las oportunidades que ofrece dicha ciudad para que esta población se integre a su mercado de trabajo.

Otros puntos importantes para los emigrantes de la entidad son las ciudades de México, Puebla, Veracruz, Monterrey y Tampico, que reciben en conjunto el 34% de esta población. El 11% restante se ubica en otras ciudades.

La mayor parte de los emigrantes salen de los municipios de Hopelchén, Tenabo y Palizada mientras que la menor parte de Calkiní y Hecelchakán.



Figura 5. Niños campechanos tomando clases en un poblado rural.

RESULTADOS

En este apartado hablaremos sobre los habitantes de Campeche que por sus características culturales, físicas e históricas se distinguen del resto de la población; mencionando su relación con los recursos naturales que se explotan actualmente.

A grandes rasgos podemos decir que el Estado de Campeche tenía en 1995, una población de 642 516 habitantes entre ellos, se encuentran grupos humanos llegados de diferentes regiones del país, de otras partes del continente, así como del resto del mundo.

Una gran parte de la población esta compuesta por habitantes de origen maya, quienes representan su invaluable herencia cultural. En esta herencia esta también presente en la población mestiza, quien además cuenta con las aportaciones culturales de españoles y libaneses.

Entre los pobladores del estado encontramos también la proporción de inmigrantes llegados de diversas partes de la República Mexicana. Los pobladores originarios de Guatemala son importantes en cuanto a número dentro de los datos de población inmigrante. Existe también un numeroso grupo de habitantes menonitas.

Sobre la población flotante tenemos más en Ciudad del Carmen, que por la actividad petrolera que se realiza, el que haya individuos provenientes de una gran variedad de países.

Considerando la regionalización del estado que hace el Dr. Angel Bassols en sus estudios de geografía económica de México, que se adaptó a este estudio. El estado se divide en tres grandes regiones:

Zona Norte

La primera región se encuentra en la zona de los Chenes, que comprende los municipios de Campeche, Tenabo, Hecelchakán, Calkiní y Hopelchén. En ella se observa una marcada influencia del estado de Yucatán y sobre todo de las viejas costumbres mayas.

La población maya se concentra principalmente en los municipios de Hecelchakán, Tenabo, Calkiní y Hopelchén. Estos conservan su lengua, muy difundida sobre todo entre la población adulta y anciana, que la utiliza para comunicarse en su comunidad y con la familia. Entre los jóvenes y niños se habla principalmente el español, que aprenden para poder recibir la educación en las escuelas públicas. La lengua maya en Campeche ya no es pura, pues en su vocabulario se incluyen muchas palabras del castellano.

En la zona se conservan algunos cultos y ritos de los antiguos mayas; uno de ellos es la ceremonia del *hanlicol*, en la que se rinde culto a las deidades mayas prehispánicas como los *cháakes* o dioses de la lluvia, con objeto de atraer las lluvias y obtener buenas cosechas en las milpas. También se venera a los "dueños de todas las cosas y animales", a los *Yumtsilo'ob*.

La mayoría del pueblo maya mezcla elementos prehispánicos con cristianos; un ejemplo de esto es la conmemoración del día de muertos, en la cual la gente se retira a su casa para realizar oración y preparar una ofrenda con diversas comidas, bebidas, frutas, flores y veladoras en honor de sus familiares ya fallecidos; también se acostumbra visitar los panteones, dejando en las tumbas flores y "pibipollos", que es el platillo tradicional en estas fechas.

Cada pueblo posee un santo patrono y en algunos lugares hay grupos de ciudadanos, denominados "cofradías", que se encargan de cuidar su imagen y organizar su fiesta anual. Las festividades son diversas, destacando la celebración del Carnaval, la Semana Santa, la Santa Cruz, la Asunción, San Francisco y la Navidad. Durante éstas es común ver la jarana,

baile popular de esta región. Cuando esta fiesta se combina con corridas de toros, toma el nombre de "vaquería".

Respecto a la vivienda tradicional, en muchos poblados se compone de un soio cuarto de forma oval, construido de varas recubiertas de lodo, techo de palma de guano y piso de tierra apisonada; algunas cuentan con un cuarto anexo; además, la casa tiene un patio circundante en el que se cultivan árboles frutales, hortalizas, plantas medicinales y plantas para condimento; se crían cerdos, gallinas o pavos. En los poblados más grandes las viviendas se componen de varios cuartos, están construidas de piedra, tabique o concreto, con techo de lámina o cemento.

La población maya se dedica principalmente a la agricultura, y su principal producto es el maíz. Para sus prácticas agrícolas utilizan el método de tala, roza y quema, con lo que realizan desmontes de terreno; este sistema a la larga perjudica la fertilidad del suelo, ya que no le da tiempo para recuperar su vegetación original.



Figura 6. Población maya actual.

En esta región es común observar las milpas alternadas con cultivos de frijol, calabaza, habas, chiles y camotes. También practican la apicultura (cultivo de las abejas para obtener la miel y sus productos) y la extracción de chicle en áreas boscosas.

La producción de artesanías es una actividad primordial entre los mayas; destacan las hamacas, los sombreros de *jipi* (palma de guano), la ropa bordada, los objetos de palma y artículos de carey.

Existen también algunos habitantes mayas que se emplean como jornaleros o como albañiles. Este grupo constituye casi el 75% de la población de los municipios de Calkiní, Hecelchakán, Hopelchén y Tenabo, y representa también un porcentaje considerable en el municipio de Campeche.

Otro grupo que se encuentra en esta región es el de los menonitas, nombre con que se conoce a los seguidores de la secta cristiana fundada en Holanda en el siglo XVI por Simón Mennón, que basa su doctrina en la ley de los Diez Mandamientos. Esta población se compone de 2,244 personas provenientes del norte de la República, de los estados de Zacatecas y Durango. Los menonitas viven en los campamentos de Chavi y Yalnón en el municipio de Hecelchakán; Campo Hermoso, Jardín de Rosas, Hamburgo, Nuevo Progreso y seis más que carecen de nombre en el municipio de Hopelchén, todos ellos construidos sobre terrenos adquiridos a particulares.

Las dos actividades básicas de su economía son la agricultura en la que cosechan maíz, frijol, melón, sandía y cacahuete para autocosumo y el algodón como cultivo comercial y la crianza de ganado vacuno y caprino, destinado a la producción de leche, misma que utilizan para autoconsumo y para elaborar queso y mantequilla que venden en las poblaciones cercanas.

Los menonitas tienen un impacto económico importante en algunos poblados de la región, ya que realizan un constante intercambio comercial, compran telas para la elaboración de su vestido, y madera que utilizan en la construcción de sus casas, carretas y muebles.

Adquieren también hierro, material fundamental para sus herramientas de campo así como para las ruedas de sus carretas y tractores. A su vez ellos venden queso y productos lácteos, o bien son contratados para realizar perforaciones de pozos para riego y agua potable.

Tienen una estructura de gobierno interna en la que cada poblado designa un comisario; la comunidad se divide en campamentos, cada uno de los cuales es representado por un jefe. Cuentan con escuelas propias y maestros de la misma comunidad.

Los menonitas han sido bien aceptados por los campechanos, pues los consideran trabajadores y amigables, dejando a un lado las diferencias religiosas, pero a pesar de las buenas relaciones los menonitas no permiten que personas ajenas se integren a su comunidad.

Es importante mencionar que en esta región se localiza la Ciudad de Campeche, que es la capital del estado y la que tiene el mayor número de habitantes; es una ciudad en la que se conservan muchas costumbres, como por ejemplo el juego de la "Lotería Campechana", que está por cumplir 100 años, o el "Vendedor de agua de lluvia".

Su población es heterogénea, con gran número de descendientes de los emigrantes que llegaron del medio y lejano oriente en los primeros años de este siglo, y a los que la gente identifica como árabes y chinos.

Con el paso de los años, tanto ellos como sus descendientes fueron asimilando el modo de vida de Campeche, hasta integrarse completamente. Esto se reflejó sobre todo en el idioma, ya que sustituyeron su lengua original por el español, así como sus creencias religiosas por el catolicismo.

La población más numerosa de la región está constituida por los mestizos, que son los descendientes de los conquistadores y los nativos de la región. Se concentran principalmente en el municipio de Campeche, en particular en la capital del estado, y se

dedican al comercio y los servicios.

Finalmente mencionamos a las familias llegadas de Veracruz, Chiapas, Tabasco, grupos minoritarios que se han establecido en las orillas de las cabeceras municipales, buscando obtener tierras para instalarse en forma definitiva y dedicarse a las labores agrícolas.

Zona Centro

Comprende el total de la superficie de los municipios de Calakmul, Escárcega y Champotón, así como la parte sureste del municipio de Carmen.

La población es muy diversa pues aquí encontramos gente que llegó de varios estados como: Coahuila, Chiapas, Durango, Guanajuato, Jalisco, Michoacán, Tabasco, Veracruz, Zacatecas y en menor número Distrito Federal, Guerrero, Hidalgo, Nayarit, Oaxaca, Puebla y Yucatán, además de los campechanos que constituyen un porcentaje reducido de la población.

La llegada de estas personas se realizó a partir de los proyectos de poblamiento de 1950 y después en forma espontánea, siempre con el objetivo de hacerse de tierras en donde desarrollar la agricultura o la ganadería.

De todos ellos, los chiapanecos son los más heterogéneos ya que pertenecen a las etnias *chol*, *tojolabal*, *tzeltal* y *tzotzil*. Hay que señalar que estos grupos habitaban en zonas de condiciones naturales distintas a las que aquí encontraron, pues estaban acostumbrados a un clima templado, con diferente tipo de vegetación.

Los primeros colonos tuvieron que enfrentar la carencia de servicios básicos como agua potable, energía eléctrica, servicios médicos, caminos y transporte, lo que hizo más difícil su adaptación al medio. Esto provocó que una buena parte de ellos no se acostumbrara a su nueva vida y decidiera irse a otras regiones.

A pesar de lo variado del origen de la población, se pueden distinguir zonas en las que se ha concentrado gente proveniente de una misma región. Así tenemos que en la zona entre los poblados de Champotón y Escárcega hay predominio de michoacanos y guanajuatenses. En la comprendida entre Escárcega y la ciudad de Candelaria habita más gente de Durango, Coahuila, Zacatecas y Jalisco. Y en la que se encuentra entre Escárcega y Xpujil viven personas de Chiapas, Tabasco y Veracruz.

La lengua predominante es el español, aunque también hay grupos que hablan el *chol*, *tojolabal*, *tzeltal*, *tzotzil* e incluso el *tononaca* y el *zapoteco*.

Las viviendas son de diversos tipos; van desde las construidas de varas y palma de guano, hasta las edificadas con block, cemento y lámina; acostumbran tener un patio circundante en el cual cultivan árboles frutales y otras plantas comestibles, medicinales o de ornato y también crían cerdos y gallinas, e incluso borregos y vacas; sobre todo la gente del



norte del país acostumbra criar estos últimos.

La gastronomía está dominada por la comida típica de las regiones de origen de las personas; así encontramos el mole, la birria, las carnitas, los nopales, el pozole (alimento muy diferente al pozol que se conoce en Campeche), la barbacoa, el chicharrón, las tortillas de harina de trigo, las papas, la carne con chile, así como la tortuga de río y el pejelagarto, que consumen los tabasqueños. A estos platillos se han agregado los típicos del estado, como los panuchos y la cochinita pibil.

La religión católica es la que tiene mayor número de fieles, seguida de diversas agrupaciones protestantes. Entre las festividades destacan la celebración del santo patrón de cada poblado, la Semana Santa, la Santa Cruz, La Asunción, La Virgen de Guadalupe, la Navidad y además se celebra la fecha de la fundación de cada asentamiento.

Otros habitantes que encontramos en la región son los de origen guatemalteco, que están localizados principalmente en el noreste del municipio de Champotón; las tierras en donde ahora viven les fueron otorgadas por el gobierno mexicano, como parte de un programa de la Comisión Mexicana de Ayuda a Refugiados.

Este grupo llegó a México en 1980 desplazado por la guerra civil en su país, estableciéndose en Chiapas con aproximadamente 45 mil personas, de las cuales 13 mil fueron reubicadas en Campeche en 1984.

A fines de 1996, se encontraban en el estado 9 142 refugiados guatemaltecos en cuatro campamentos: Santo Domingo Kesté (3 080 personas); Los Laureles (2 030 personas); Quetzal Edzná (1 650 personas); y Mayatecún (2 380 personas). De esta población se estima que el 70% se trata de niños y jóvenes de nacionalidad mexicana por haber nacido en nuestro país.

A fines de 1996 estos refugiados recibieron los documentos migratorios que les proporcionaron seguridad jurídica para residir permanentemente en México o para esperar, migratoriamente regularizados, en tanto deciden volver a su país.

La integración de estos refugiados a la población de Campeche no fue difícil,

gracias a los profundos vínculos culturales mayas que comparten el pueblo de Guatemala y la región sur de México.

Los inmigrantes provienen de cuatro departamentos guatemaltecos: *Quiché, Petén, Huehuetenango y Alta Verapaz*. Forman un grupo muy heterogéneo pues sus miembros tienen diferente origen étnico, principalmente *kanjobal, mame, cakchiquel, jacalteco, kekchí, quiché, chuj* y ladino (mestizos), entre otros. Por estas diferencias, la lengua que utilizan para comunicarse con toda la población es el español, y hablan su lengua natal con la familia y los miembros de su misma etnia.

Se dedican principalmente a las labores agrícolas ya sea para autoconsumo o para el comercio; cultivan maíz, frijol, papa, granadilla, ajonjolí, chihua, cacahuate y algunas frutas, además de criar animales de corral. Tienen intercambio comercial con otros pueblos a los que venden parte de sus productos.

Zona Sur

La tercera región se localiza en el municipio de Palizada y en la parte occidental del municipio de Carmen.

Esta región es la menos poblada de toda la entidad por ser la más pantanosa; recibe una notable influencia del estado de Tabasco. Muchas personas llegan de lugares distantes como Sonora, Sinaloa, Nayarit, pero se limitan a comprar terrenos donde establecen sus ranchos y después se van a vivir a Tabasco, desde donde los administran.

Las condiciones naturales en esta zona resultan determinantes para el desarrollo de los poblados, ya que lo inundable del terreno impide los asentamientos humanos y la introducción de servicios básicos.

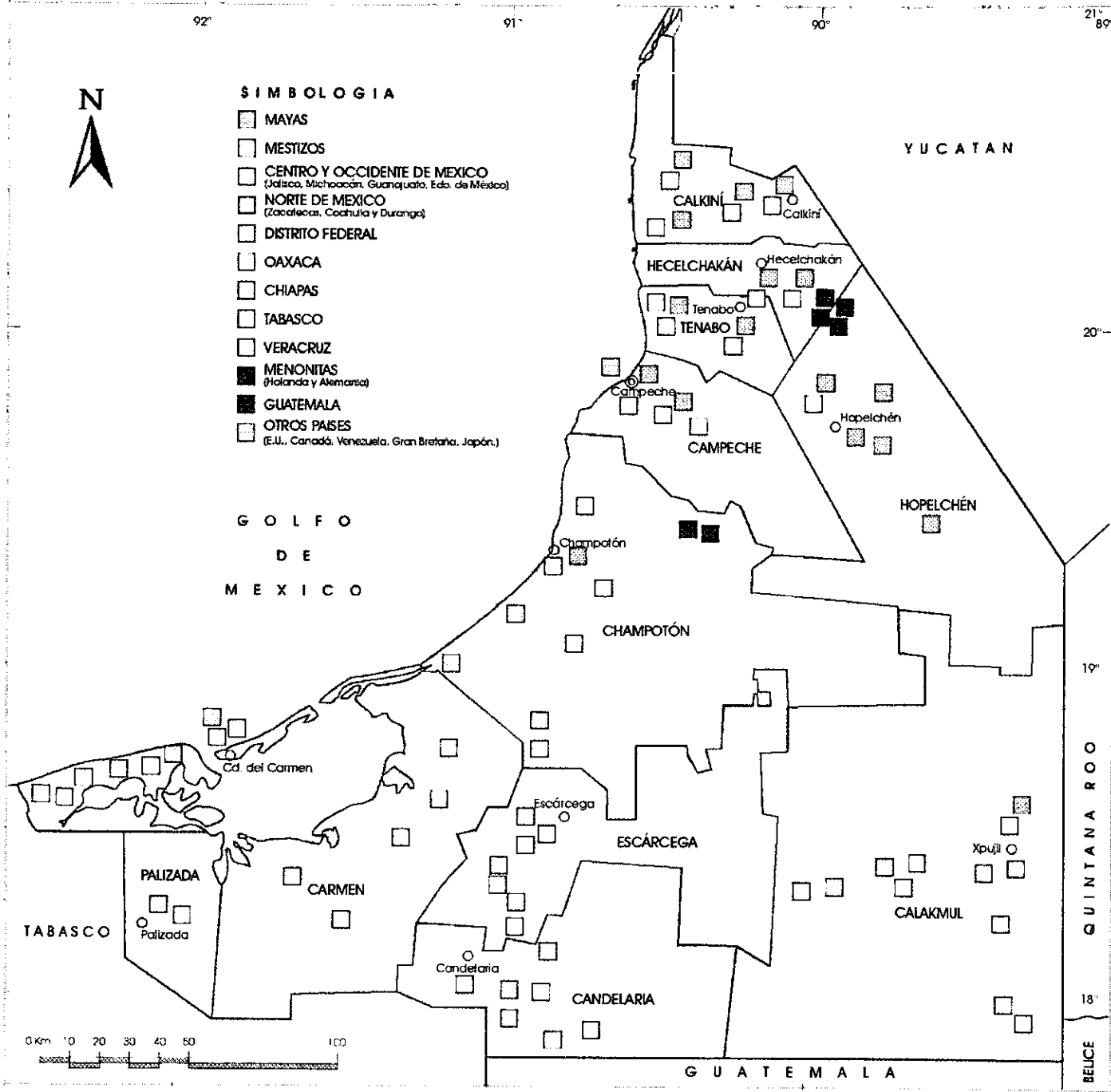
La lengua hablada por la población es el español, al que imprimen un acento típico de los tabasqueños. Cerca de Palizada hay gente que utiliza un dialecto llamado "caserito".

El estilo de vivienda es variado por el tipo de material de que se construye, pues se utilizan desde varas, adobe y palma hasta piedra, madera y teja, mientras que se conserva la forma rectangular con techo de 4 aguas; algunas casas poseen un patio cultivado con árboles frutales y diversas plantas, que sirve además para la cría de animales domésticos.

La población acostumbra comer pescado de diversas variedades, sobre todo la mojarra y el pejelagarto y también la tortuga de río (hicotea y pochitoque), además de mariscos.

El aspecto religioso es similar a las regiones anteriores: predominio de la iglesia católica, con diversas agrupaciones protestantes. Lo mismo sucede con las festividades, a las que podemos agregar la celebración del día de la Virgen del Carmen.

En esta región encontramos Ciudad del Carmen, situada en la Isla del Carmen; es la cabecera del municipio del mismo nombre y la segunda ciudad en importancia dentro del estado. Reúne casi la mitad de los habitantes con que cuenta la región, y desde los tiempos de la colonia ha sido una ciudad cosmopolita, habitada por personas originarias de diferentes partes del país y del extranjero; por ello no resulta extraño encontrar gente de Tabasco, Jalisco, Michoacán, Estado de México, D.F. además de norteamericanos, europeos, centro y sudamericanos. Ciudad del Carmen cuenta con todos los servicios urbanos y su crecimiento en los últimos años se debe a que se ha convertido en centro administrativo de PEMEX (Mapa 9).



MAPA 9. DISTRIBUCION ACTUAL DE LA POBLACION POR MUNICIPIO

CONCLUSIONES

El poblamiento de la entidad y el uso de los recursos son aspectos primordiales para el estado pues han sido, entre otros, causa de migraciones nacionales y extranjeras; éstas comenzaron desde la llegada del pueblo maya en el año de 1400 a. C., y continúan hasta nuestros días con pobladores de los estados vecinos (Yucatán y Tabasco) y los del centro y occidente del país (Guanajuato, Durango, Zacatecas, Jalisco y Michoacán).

Los habitantes de origen extranjero provienen principalmente de España, Inglaterra, Francia, China, Turquía, Líbano, Jamaica y Guatemala; muchos de ellos pudieron habituarse y lograron sus metas, otros decidieron partir a otro lugar.

En la actualidad se integran a la población campechana diversos grupos como son los menonitas, choles, mames, mayas, mixtecos, orientales, tojolabales, totonacas, tzotziles y tzeltales, zapotecos y zoques.

El paso de esta gente ha dejado una marca en la historia de Campeche, así como en el físico de sus descendientes, y ha influido en su forma de vida, sus costumbres y tradiciones.

Todos tuvieron que adaptarse a las condiciones que prevalecían en el estado y con el paso del tiempo las modificaron de acuerdo a sus necesidades, de tal manera que introdujeron plantas y animales que acostumbraban utilizar. Los colonizadores trajeron el ganado bovino, ovino, caprino, porcino y equino, así como sus cultivos, entre otros el naranjo, la cebolla, la lechuga, y el rábano.

Aquí se explotaban el palo de tinte, la sal, la grana, la miel, el henequén, los productos de la pesca, el carey, las maderas preciosas y una amplia variedad de recursos ya existentes en la entidad.

Un factor importante que influyó en el aprovechamiento de estos recursos fue la convivencia con los habitantes de la región, que hizo posible el intercambio y la

retroalimentación de actividades e ideas, y permitió hacer un mayor y mejor uso de ellos.

La presencia de los negros es importante ya que sin ellos no se podría describir actualmente parte de la población. Muchos elementos se fusionaron en la cultura campechana en varios aspectos como: la Guaranducha campechana²⁰, que integra el carnaval de los campechanos pero con el sabor de la africanía.

La música, la poesía, la plástica y el teatro han sido diariamente alcanzados por la cultura negras. Muchas obras de literatura del siglo pasado ya estaban siendo protagonizadas por negros, hombre y mujeres; las consejas populares, las leyendas y las narrativas son unos ejemplos.

El plátano y el coco, son dos frutas que fueron utilizadas por los negros para alimentarse y de sus posibles variantes salieron platillos que subieron a todas las mesas y siguen siendo importantes en los platillos campechanos por ejemplo: entamalados de plátano, budines, entorrejados, etc. Los aceites, jabones, dulces y guisos a base de coco son notables, sus artesanías con el fruto y la utilización de la palma de coco.

En aspectos tan insignificantes pero muy presentes en la vida cotidiana es el modo de cargar a los niños cruzados en la cintura, y no es parte de las costumbres mayas, si no de los negros, forma que fue rápidamente adoptada por los indígenas y hasta en un ceremonial se ha señalado que el llamado "hez mec" que en maya quiere decir poner a horcajadas en la cintura de la madre.

La habitación redonda con los techos de palma, que por algunos lugares, es también una reminiscencia de la negritud.

Otro aspecto que es importante considerar y que se relaciona con la población es que Campeche es uno de los estados con menor alteración del uso de suelo, ya que sólo el 38% de su superficie se encuentra modificada con algún tipo de actividad humana. Esto es

²⁰ Guaranducha Campechana.- Comparsa lugareña que ilustran diversas presencias tonales, sonidos clave y vocablos inteligentes, que hablan de etnias, lugares lejanos, de ritmo secreto que han vencido centurias y que actualmente la sigue cantando la población de Campeche.

de suma importancia, pues una gran parte de los recursos naturales se han deteriorado como resultado de un acelerado crecimiento demográfico ocasionado que se presenten conflictos sociales y estrés, cuyas consecuencias trae consigo una mayor demanda de alimentos, materias primas, agua y como consecuencia provocan la destrucción del ambiente natural.

Pero es en este medio natural donde se presenta toda esta diversidad étnica que conformaron una cultura con características bien definidas, por aquellos individuos que desempeñaron un papel ya sea como fuerza de trabajo, como conquistador, como conquistado y no por eso existe la frase “*a la campechana*” que en otras palabras no es más que una mezcla .

BIBLIOGRAFÍA

- Abud Flores, J. A.** 1992. *Campeche. Revolución y movimiento. (1911-1923)*. Campeche, INEHRM, Secretaría de Gobernación-Universidad Autónoma de Campeche, 133 p.
- Aguirre Beltrán, G.** 1989. *La población negra de México. Estudio etnohistórico*. 3ª ed. México, Fondo de Cultura Económica, 374 p.
- Alvarez, F.** 1912. *Anales históricos de Campeche. 1812-1910*. 2 v. Mérida, Yucatán, Colegio de San José de Artes y Oficios. Fondo de Cultura Campechana 35, 36, 37, 38, 39, 40, 41 y 42.
- ANDSA.** 1964. Esquema social y económico de los estados de la República Mexicana. ANDSA, México.
- Aznar Barbachano, T. y J. Carbó.** 1994. *Memoria sobre la conveniencia, utilidad y necesidad de la erección constitucional del Estado de Campeche*. Congreso del estado 292 p.
- Aznar y Cano, T. y M. R. Lanz.** 1905. *Informe del ciudadano gobernador interino constitucional del estado. 1905, en el acto solemne de la apertura del segundo periodo de sesiones ordinarias del XXI Congreso del mismo, el día 7 de agosto de 1905*. Gobierno del estado de Campeche, 39 p.
- Baranda, J.** 1991. *Recordaciones históricas*. 2 V. México, CONACULTA.
- Bartolomé, M. A.** 1988. *La dinámica social de los mayas de Yucatán, pasado y presente de la situación colonial*. Serie de antropología social, col. INI N° 80. INI, México.
- Bassols, A.** 1981. *Some traditions of the mayan civilization and environment problems in tropical regions of new colonization areas (Yucatan Peninsula, Mexico)* p. 230 a 254, en: Interaction of the prehistoric man and his environment. V simposium of the Comission on Environmental Problems. International Geographical Union, Instituto de Geografía, UNAM. México.
- Bassols, A.** 1992. *Geografía Económica de México*. Ed. Trillas, México.

- Bolívar, J. J.** 1983. *Los piratas de la laguna. Historia de la piratería en la Isla del Carmen, Campeche.* México, Contraste, 110 p. Fondo de Cultura Campechana, 26.
- Bolívar, J. J.** 1989. *Compendio de historia de Ciudad del Carmen. Campeche.* Campeche, (s.e) 118 p. Fondo de Cultura Campechana, 49.
- Bustamante Lemus, C.** 1979. *Poblamiento y Colonización en la Península de Yucatán.* 11ª Ed. 112 p.
- Busto, E.** 1880. *Estadística de la República mexicana. Estado que guarda la agricultura, industria, minería y comercio.* México, Ignacio Cumplido.
- Campeche socioeconómico en la historia nacional.* 1963. México, Campeche.
- Campeche: Hechos vitales.** 1993. *Compendio histórico; estadísticas vitales. 1893-1993.* México, Secretaría de Salud, 58 p.
- Censo de población 1940.** *Campeche.* Secretaría de la Economía Nacional. Dirección General de Estadística.
- Censo de población de los Estados Unidos Mexicanos.** *27 de octubre 1910.* (1918). México, Talleres Gráficos de la Nación.
- Censo General de habitantes.** *30 de noviembre de 1921.* (1925). *Estado de Campeche.* México, Talleres Gráficos de la Nación.
- Censo General de la República Mexicana.** *Estado de Campeche.* 1899. México, Secretaría de Fomento, 71 p.
- Censo General de la República Mexicana.** *Estado de Campeche.* México, 1904. Oficina Tipográfica de la Secretaría de Fomento, 120 p.
- Censo General de población.** *15 mayo de 1930.* (1932). *Estado de Campeche.* México, Secretaría de la Economía Nacional. Dirección General de Geografía y Estadística.
- Ciudad, A.** 1989. *Los mayas, el pueblo de los sacerdotes sabios.* México, Rei, 128 p. Biblioteca Iberoamericana.
- CONAPO.** 1994. *Programa estatal de población 1994: Campeche.* CONAPO, México.
- CONAPO.** 1995. *Estudio sociodemográfico del Estado de Campeche.* CONAPO, México.

- Chavez Orozco, L.** 1954. *Documentos inéditos o muy raros para la historia de Campeche.* Campeche, Comisión Editora (Fondo de Cultura Campechana, 23).
- Departamento de la Estadística Nacional.** 1925. *IV Censo General de Habitantes 1921,* Estado de Campeche. DEN, México.
- Díaz-Barriga M., Rosalía.** *Redacción Técnica.* 1998. Instituto Politécnico Nacional-ESIME, México.
- Dueñas Villagrán, S.** 1992. *Cuaderno de ubicación regional de la población indígena: Campeche.* INI/ IBAI, México.
- Fernández Envila, M.** 1914. *El estado de Campeche con sus fuentes naturales de riqueza sin explotación ofrece un amplio campo a los hombres emprendedores y de buena voluntad.* México, Secretaría de Fomento, 26 p.
- Folan, W. (Coord.)** 1994. *Campeche maya colonial.* Campeche, Universidad Autónoma de Campeche, 241 p. (Arqueología).
- Gerhard, P.** 1991. *La frontera sureste de la Nueva España.* México, UNAM: Instituto de Investigaciones Históricas, 166 p. (Espacio y Tiempo, 2).
- Gío-Argáez, F. R.** 1996. *Campeche y sus recursos naturales.* Rev. Soc. Mex. Hist. Nat. Vol. Esp. 247 p.
- González Navarro, M.** 1960. *La colonización en México. 1877-1910.* México, Fondo de Cultura Económica, 154 p.
- González Navarro M.** 1974. *Población y sociedad en México. (1900-1970).* 2 v. México, UNAM: Facultad de Ciencias Políticas y Sociales, II.
- González Navarro M.** 1979. *Raza y Tierra. La guerra de castas y el henequén.* 2ª ed. México, El Colegio de México, 329 p. (Centro de Estudios históricos. Nueva Serie, 10).
- INEGI.** 1992. *XI Censo General de Población y Vivienda 1990, Estado de Campeche.* INEGI, Aguascalientes, Ags.

- INEGI.** 1993. *Cuaderno estadístico municipal. Campeche, Estado de Campeche.* INEGI, Aguascalientes, Ags.
- INEGI.** 1993. *Frontera sur, resultados definitivos tabulados básicos. XI Censo General de Población y Vivienda 1990.* INEGI, Aguascalientes, Ags.
- INEGI.** 1994. *Anuario estadístico del estado de Campeche.* INEGI, Aguascalientes, Ags.
- INEGI.** 1994. *Cuaderno estadístico municipal. Carmen, Estado de Campeche.* INEGI, Aguascalientes, Ags.
- INEGI.** 1994. *Cuaderno estadístico municipal. Hopelchén, Estado de Campeche.* INEGI, Aguascalientes, Ags.
- INEGI.** 1995. *Anuario estadístico del estado de Campeche.* INEGI, Aguascalientes, Ags.
- INEGI.** 1995. *Cuaderno estadístico municipal. Calkiní, Estado de Campeche.* INEGI, Aguascalientes, Ags.
- INEGI.** 1995. *Cuaderno estadístico municipal. Champotón, Estado de Campeche.* INEGI, Aguascalientes, Ags.
- INEGI.** 1995. *Cuaderno estadístico municipal. Escárcega, Estado de Campeche.* INEGI, Aguascalientes, Ags.
- INEGI.** 1995. *Migración reciente en México 1985-1990.* INEGI, Aguascalientes, Ags.
- Instituto Nacional de Migración.** 1996. *Asuntos Migratorios en México. Opiniones de la sociedad 1995.* Secretaría de Gobernación. 410 p.
- Instituto Nacional de Migración.** 1996. *Compilación Histórica de la legislación migratoria en México.* Secretaría de Gobernación. 234 p.
- Instituto Nacional de Migración.** 1997. *Estadística migratoria. Vol. III. N° 5.* Secretaría de Gobernación 90 p.
- Instituto Nacional Indigenista.** 1991. *Cuadernos de demografía indígena: Campeche.* INI, México.
- Juárez Moreno, J.** 1972. *Corsarios y piratas en Veracruz y Campeche.* Sevilla, Escuela de

- Estudios Hispanoamericanos, 468 p. (Publicaciones de la Escuela de Estudios Hispanoamericanos de Sevilla, 205.)
- Menéndez, C.** 1937. *Noventa años de historia de Yucatán (1821-1910)*. Mérida, Yucatán, Compañía Tip. Yucateca, 581 p.
- Messmacher, M. et. al.** 1967. *Campeche. Análisis Económico Social*. México, Litoarte, 441 p.
- Ministerio de Fomento.** 1899. I Censo General de la República Mexicana 1895. Dir. Gral. de Estadística, México.
- Negrín Muñoz, A.** 1990. *Campeche bibliografía comentada*. México, Instituto Luis Mora, 77 p.
- Negrín Muñoz, A.** 1991a. *Campeche, una historia compartida*. México, Gobierno del estado de Campeche-Instituto Luis Mora, 233 p.
- Negrín Muñoz, A.** 1991b. *Campeche. Textos de su historia*. 2 v. México, Gobierno del estado de Campeche-Instituto Luis Mora.
- Partida B. Virgilio.** 1994. *Migración interna*. INEGI, Aguascalientes, Ags.
- Peña, Moisés T.** (Coord.). 1942. *Campeche económico*. 2 v. México, Gobierno Constitucional del estado de Campeche, 253 p.
- Pérez Galaz, J. de D.** 1944. *Diccionario geográfico e histórico de Campeche*. Gobierno del estado de Campeche, 374 p.
- Pérez Galaz, J. de D.** 1994. *Campeche, frente a las murallas un tesoro marino: monografía estatal*. SEP, México.
- Pérez Martínez, H.** 1937. *Piraterías en Campeche. Siglos XVI, XVII y XVIII*. México, Porrúa, 84 p. (Enciclopedia Ilustrada Mexicana, 6).
- Pérez Martínez, H.** 1943. *Bibliografía del estado de Campeche*. Campeche, Talleres Linotipográficos del Gobierno, 377 p.
- Piña Chan, R.** 1970. *Campeche antes de la conquista*. Campeche, Gobierno del estado de Campeche, 144 p. Fondo de Cultura Campechana, 13.
- Piña Chan, R.** 1977. *Campeche durante el período colonial*. México, INAH / SEP, 156 p.

- Piña Chan, R.** 1985. *Cultura y ciudades mayas de Campeche*. Gobierno del estado de Campeche. 199 p.
- Ponce Jiménez, M. P.** 1990. *La montaña chiclera. Campeche: vida cotidiana y trabajo (1900-1950)*. México, CIESAS/SEP, 232 p. Cuadernos de la Casa Chata, 172.
- Redondo, Brígido.** 1994. *Negritud en Campeche*. Campeche, México. Honorable Congreso del Estado. LVI Legislatura. 215 p.
- Rubio Mañe, I.** 1942. *Archivo de la historia de Yucatán, Campeche y Tabasco*. México, Aldina Robredo y Rosell, 262 p.
- Sales Rovira, L.** 1953. *Problemas vitales del estado de Campeche*. México, Cámara de Diputados, 143 p.
- Secretaría de Economía.** 1952. *VII Censo General de Población 1950, Estado de Campeche*. Dir. Gral. de Estadística, México.
- Secretaría de Fomento, Colonización e Ind.** 1904. *II Censo General de la República Mexicana 1900*. Dir. Gral. de Estadística, México.
- Secretaría de Fomento, Colonización e Ind.** 1914. *III Censo General de la República Mexicana 1910*. Dir. Gral. de Estadística, México.
- Secretaría de Industria y Comercio.** 1963. *VIII Censo General de Población 1960, Estado de Campeche*. Dir. Gral. de Estadística, México.
- Secretaría de Industria y Comercio.** 1973. *IX Censo General de Población 1970, Estado de Campeche*. Dir. Gral. de Estadística, México.
- Secretaría de la Economía Nacional.** 1934. *V Censo de Población 1930, Estado de Campeche*. Dir. Gral. de Estadística, México.
- Secretaría de la Economía Nacional.** 1943. *VI Censo de Población 1940, Estado de Campeche*. Dir. Gral. de Estadística, México.
- Secretaría de Programación y Presupuesto.** 1982. *X Censo General de Población y Vivienda 1980, Estado de Campeche*. CETENAL, México.
- Sierra, C.** 1966. *Notas de economía regional. Agricultura, colonización y vías férreas*.

- Campeche 1857-1910*). Sobretiro del suplemento del Boletín Bibliográfico de la SHCP, n° 39, 15 agosto 1966. México, Dirección General de la Secretaría de Hacienda y Crédito Público, 55 p.
- Sierra O'Reilly, J. y A. Shiels.** 1979. *Isla del Carmen*. México, Muralla 104 p.
- Sosa, F.** 1984. *Datos para la historia del Carmen*. Campeche, Ayuntamiento del Carmen, 137 p. Fondo de Cultura Campechana, 48.
- Sotelo Regil, L.** 1963. *Campeche en la historia*. 2 v. México, Manuel León Sánchez.
- UICN.** 1991. *Cuidar la Tierra. Estrategia para el futuro de la vida* . 258 p.
- Velasco, A. L.** 1895. *Geografía y estadística de la República mexicana*. México, Secretaría de Fomento, 40 p. (Geografía y Estadística, XVI).



FACULTAD DE FILOSOFÍA Y LETRAS
COLEGIO DE GEOGRAFÍA