

# La Evolución de la División Municipal según los Censos de Población

por la

**Profa. María del Socorro Quesada Salcedo**

SOCIEDAD MEXICANA DE GEOGRAFIA Y ESTADISTICA

México, D. F.

1964



Universidad Nacional  
Autónoma de México

Dirección General de Bibliotecas de la UNAM

**Biblioteca Central**



**UNAM – Dirección General de Bibliotecas**  
**Tesis Digitales**  
**Restricciones de uso**

**DERECHOS RESERVADOS ©**  
**PROHIBIDA SU REPRODUCCIÓN TOTAL O PARCIAL**

Todo el material contenido en esta tesis esta protegido por la Ley Federal del Derecho de Autor (LFDA) de los Estados Unidos Mexicanos (México).

El uso de imágenes, fragmentos de videos, y demás material que sea objeto de protección de los derechos de autor, será exclusivamente para fines educativos e informativos y deberá citar la fuente donde la obtuvo mencionando el autor o autores. Cualquier uso distinto como el lucro, reproducción, edición o modificación, será perseguido y sancionado por el respectivo titular de los Derechos de Autor.

Con todo cariño para mis padres y  
como sincero reconocimiento a mis  
maestros.

## CONTENIDO

	Págs.
Introducción .....	11
Altas y bajas de municipios y delegaciones correspondientes a los censos de población .....	17
Evolución de la división de los municipios y delegaciones según los censos de población .....	29
Resumen sobre el número de municipios y delegaciones y sobre altas y bajas de los mismos, registrados en los censos de población .....	169



Universidad Nacional  
Autónoma de México

Dirección General de Bibliotecas de la UNAM

**Biblioteca Central**



**UNAM – Dirección General de Bibliotecas**  
**Tesis Digitales**  
**Restricciones de uso**

**DERECHOS RESERVADOS ©**  
**PROHIBIDA SU REPRODUCCIÓN TOTAL O PARCIAL**

Todo el material contenido en esta tesis esta protegido por la Ley Federal del Derecho de Autor (LFDA) de los Estados Unidos Mexicanos (México).

El uso de imágenes, fragmentos de videos, y demás material que sea objeto de protección de los derechos de autor, será exclusivamente para fines educativos e informativos y deberá citar la fuente donde la obtuvo mencionando el autor o autores. Cualquier uso distinto como el lucro, reproducción, edición o modificación, será perseguido y sancionado por el respectivo titular de los Derechos de Autor.

## INTRODUCCION

El presente trabajo está integrado por la recopilación de los datos siguientes:

- 1) altas y bajas de municipios y delegaciones, según los Censos de Población;
- 2) evolución de los municipios y delegaciones, de acuerdo con dichos Censos de Población; y
- 3) resumen sobre el número de municipios, y de altas y bajas de los mismos, registrados en la referida documentación censal.

Los Censos de Población levantados por el Gobierno Federal, que son a los que se refiere el estudio, han sido los que siguen:

Censo de Población	Año
Primero	1895
Segundo	1900
Tercero	1910
Cuarto	1921
Quinto	1930
Sexto	1940
Séptimo	1950
Octavo	1960

En la recopilación se encuentran los datos correspondientes a las entidades federativas, por orden alfabético, y en cada una de ellas se subdividen dichos datos en los Distritos, Partidos, Departamentos, Cantones o Delegaciones.



Universidad Nacional  
Autónoma de México



**UNAM – Dirección General de Bibliotecas**  
**Tesis Digitales**  
**Restricciones de uso**

**DERECHOS RESERVADOS ©**  
**PROHIBIDA SU REPRODUCCIÓN TOTAL O PARCIAL**

Todo el material contenido en esta tesis esta protegido por la Ley Federal del Derecho de Autor (LFDA) de los Estados Unidos Mexicanos (México).

El uso de imágenes, fragmentos de videos, y demás material que sea objeto de protección de los derechos de autor, será exclusivamente para fines educativos e informativos y deberá citar la fuente donde la obtuvo mencionando el autor o autores. Cualquier uso distinto como el lucro, reproducción, edición o modificación, será perseguido y sancionado por el respectivo titular de los Derechos de Autor.

que existían hasta la promulgación de la Constitución Política de 1917.

A su vez, se enumeran los Municipios y las Delegaciones, así como los Agencias Municipales de Oaxaca, de 1895 a 1910, y las Secciones Municipales de Chihuahua, en 1910.

Originalmente el trabajo realizado en el Instituto de Geografía, de la Universidad Nacional Autónoma de México, se hizo en tablas de altas y de bajas, así como en cuadros sobre la evolución municipal en conjunto.

Pero, de acuerdo con una atinada sugerencia del Lic. Clicerio Cardoso, Secretario General de la Sociedad Mexicana de Geografía y Estadística, la recopilación se presenta en forma de lista de altas y bajas de municipalidades, así como de nómina de municipios, delegaciones, agencias y secciones municipales.

En la mayoría de los casos los actuales municipios y delegaciones existían en 1895, año en que se levantó el Primer Censo de Población, pero si la creación de una entidad de carácter municipal es posterior, se consigna el año del Censo de Población en que aparece por primera vez (es decir, 1900, 1910, 1921, etc.).

El nombre del municipio, de la delegación, de la agencia municipal de Oaxaca y de la sección municipal de Chihuahua, es el que aparece en el respectivo Censo de Población, y para hacer más notorio el cambio de nombre cuando en las publicaciones censales, se evita la repetición de nombres, nombrando solamente los cambios posteriores a la primera denominación, así como el año al que corresponden dichos cambios.

Si la municipalidad pasa de uno a otro Estado, de un territorio; o de uno a otro Distrito, Partido, Departamento, Cantón o Prefectura, se indica que procede o cambia de la respectiva división política o administrativa.

Si el municipio, delegación, etc., se da de alta, se indica que se forma de la respectiva municipalidad; si, por el con-



tiario, se da de baja, se hace constar que se incorpora a la municipalidad del caso.

En algunos municipios y agencias municipales del Estado de Oaxaca en que se desconoce el destino de los mismos, sólo se hace constar que "se incorpora a otro municipio".

En el caso de que un municipio incorporado a otro, es restablecido de nuevo, se indica que ha sido rehabilitado así como el nombre con el que se realizó la rehabilitación.

Si una entidad de carácter municipal cambia de categoría, se consigna dicha modificación; por ejemplo si una agencia municipal cambia a municipio; si un municipio cambia a delegación; etc.

En la parte relativa a la evolución municipal y de las delegaciones, se anexa después de los datos de la entidad correspondiente, la carta de división municipal de 1960 de dicha entidad, de modo que se haga más fácil la localización de cada municipio o delegación; en estas cartas también se incluye la división anterior a 1917 en distritos, partidos, departamentos y cantones, lo que además de tener interés histórico contribuye a dicha localización.

A fin de publicar dichas cartas, que fueron recopiladas por la autora en el Instituto de Geografía, se obtuvo la correspondiente autorización de su Directora, Srta. María Rita López de Llergo, en virtud de solicitud, que se formuló verbalmente por mí, formulada por el Lic. Olinde Rodríguez, a nombre de la Sociedad Mexicana de Geografía y Estadística.

Al final del estudio se incluye un resumen sobre el número de municipios y delegaciones, y de años y años de los mismos, según los Censos de Población.

Los datos correspondientes a Oaxaca, en 1895, 1900 y 1910, incluyen municipios y más de 530 agencias municipales entonces existentes, pero a partir de 1921 sólo se refieren a los municipios porque desaparecieron dichas agencias municipales.

En Chihuahua, los datos de 1910 se refieren a los municipios y además a las secciones municipales que existían en ese año según la información censal.

En Puebla los datos de 1921 corresponden a los municipios en que se encontraban con anterioridad las cabeceras de los Distritos, excepto en el caso de Pahuatlán.

Se ha tomado en cuenta para la preparación del resumen algunos datos que ofrecen dudas en la información censal; por ejemplo, en el Censo de Población de 1921 aparece como "deshabitado" el municipio de La Reforma, del ex-Departamento de Pichucalco, en Chiapas, y el de Zapotitlán del Río, del ex-Distrito de Zimatlán, en Oaxaca, y se informa que "no censó" el municipio de Amaculí, del ex-Distrito de Tamazula, en Durango; otros ejemplos son el de Chiná y Lerma, que aparecen como municipios de Campeche, según los datos del Resumen del Censo de Población de 1910, publicados en 1918; y el del municipio de Gigedo, en el Estado de Coahuila, que aparece incorporado al de Rosales, según el resumen de los datos de población correspondientes a 1920-1930.

En el Estado de Oaxaca se dificulta el análisis de los cambios que afectan la organización municipal debido a las frecuentes modificaciones en la misma, por lo que es posible que se observen deficiencias susceptibles de evitar en un estudio futuro.

Debe hacerse notar como caso especial no registrado en los censos, que el Territorio Federal de Quintana Roo fue suprimido el 14 de diciembre de 1931, y restablecido como Territorio de Quintana Roo, el 11 de enero de 1932.

Por otra parte, los datos que se ofrecen en este estudio pueden ser utilizados para iniciar una reforma de la organización municipal del país, que es ahora motivo de estudio por el Congreso de la Unión.

Puede considerarse como muy beneficiosa la desaparición de las 20 secciones municipales de Chihuahua y de las 516 agencias municipales de Oaxaca, que registra el

Censo de 1921, como resultado de la promulgación de la Constitución Política federal de 1917.

El intento de Puebla de integrar todos los municipios del Estado en sus 22 ex-Distritos, según consta también en el Censo de 1921, es una experiencia que debe ser motivo de estudio.

En Tabasco, con anterioridad a 1917 los municipios, que constituyen la organización política primaria, coincidían con la organización administrativa en distritos.

Es a todas luces notorio que los 571 municipios de Oaxaca podrían reducirse a los 30 ex-distritos del Estado, o en todo caso a un número más reducido de municipios; pues a pesar de que la numerosa población indígena del Estado no debe estar supeditada a los centros urbanos de mestizos más poderosos en lo económico, y de que la descentralización política se necesita por el relieve montañoso, es posible conciliar los distintos intereses que afectan el problema y darle una forma más racional a la organización municipal oaxaqueña.

En el Congreso de la Unión se ha presentado una iniciativa que tiende a establecer un mínimo de 5000 habitantes para la creación de nuevos municipios, a fin de que los mismos puedan contar con recursos suficientes para su sostenimiento y para atender los servicios públicos correspondientes.

Al respecto conviene recordar que según el Censo Población de 1950 existían en ese año aproximadamente 1000 municipios con menos de 500 habitantes, 15 de ellos en Oaxaca; 148 con 501 a 1000 habitantes, de los cuales 100 eran también de Oaxaca; y 976, entre 1001 y 5000 habitantes, dominando éstos en la misma entidad, con un 88%.

Algo más de la mitad de los municipios, es decir 1100, contaban con menos de 5000 habitantes, por lo que sus recursos eran escasos y los servicios municipales con escasa o nula cobertura, muy deficientes o inexistentes en muchos casos.

haciendo esto irrealizable la implantación general del "municipio libre" que reconoce la Constitución Política de 1917.

Con una población aproximada de 34.000.000 de habitantes que resulta del Octavo Censo de Población, de 1960, si se toma en cuenta el número de 5000 habitantes para la creación de nuevos municipios propuesto en el Congreso de la Unión y que en la actualidad deben tener los 6000 habitantes aproximadamente 1250 municipios, los restantes municipios hasta el total de 2377 que había en 1960, convendría agruparlos en parte, en alrededor de 500 municipios y, en parte, incorporarlos a otras municipalidades, de acuerdo con la norma establecida en la mencionada iniciativa de ley.

Esperamos, por todo lo expuesto, que este trabajo sirva de ayuda tanto a los investigadores en materia demográfica o estadística, como a aquellas personas que por sus actividades tengan interés en la evolución de la organización municipal de México, ya que esa finalidad es la que constituye el deseo de la autora.

María del Socorro Quesada Sajcedo

ALTAS Y BAJAS DE MUNICIPIOS Y DELEGACIONES  
CORRESPONDIENTES A LOS CENSOS DE POBLACION

AGUASCALIENTES

1930. BAJAS. San José de Gracia.  
1960. ALTAS. San José de Gracia.

BAJA CALIFORNIA

1910. ALTAS. Alamo, El; Algodones, Los; Calnali; Mexicali; Real del Castillo; Rosario, El; San Quiatín; San Telmo; Santo Tomás; Tecate; Tijuana.  
1921. BAJAS. Alamo, El; Algodones, Los; Calnali; Real del Castillo; Rosario, El; San Quintán; San Telmo; Santo Tomás; Tijuana.  
1930. ALTAS. Tijuana.  
BAJAS. Tecate.  
1960. ALTAS. Tecate.

CAMPECHE

1900. ALTAS. Zona de Pacíficos del Sur.  
BAJAS. Concepción; Chan-Chén; Chan-Chen-Arco; Chanvaxché; Champilco; Chan-Ek; Chumexkail; Chuchabín; Chuchuan; Chumel; Castro; Exhomulum; Exkalet; Exmabén; Exuch-Ayí; Kankabén; Keken; Mejilla; Pimentá; Prochuitz; Tzucó; Sochobché; Ukum; Xuch-chén; Yaxpobché; Yohchén; Yokaltun; Yotzuch; Concepción; Chan-Laguna; Chan-Cedro; Dolores; Kankabén; San Antonio; San Felipe; Silyituc; Tzucobché.  
1910. ALTAS. Chan-Laguna.  
BAJAS. Bolonché; Chiná; Hantopol; Lerna; Poyobán; Chucbul; Hool; Tustanich; Seybaberera; Sibochac; Zona de los del Sur; Pochoc; Tzuc; Iturbide; San Juan Bautista; chén; Itzich.  
1921. BAJAS. Pich; Tixanuc; Sabancuy; Seybaplaya; Uucal; gona; Dzhilobché; Nunkini; Pomech; Bolonchuc; Nunkini; Nunkini.

COAHUILA

1900. BAJAS. Coahuila.  
1910. ALTAS. Abasco; Coahuila; San Juan de Sabinas.



Universidad Nacional  
Autónoma de México

Dirección General de Bibliotecas de la UNAM

**Biblioteca Central**



**UNAM – Dirección General de Bibliotecas**  
**Tesis Digitales**  
**Restricciones de uso**

**DERECHOS RESERVADOS ©**  
**PROHIBIDA SU REPRODUCCIÓN TOTAL O PARCIAL**

Todo el material contenido en esta tesis esta protegido por la Ley Federal del Derecho de Autor (LFDA) de los Estados Unidos Mexicanos (México).

El uso de imágenes, fragmentos de videos, y demás material que sea objeto de protección de los derechos de autor, será exclusivamente para fines educativos e informativos y deberá citar la fuente donde la obtuvo mencionando el autor o autores. Cualquier uso distinto como el lucro, reproducción, edición o modificación, será perseguido y sancionado por el respectivo titular de los Derechos de Autor.

1921. ALTAS. Castaños; Madrid; Acuña.  
 1930. ALTAS. Villa Frontera.  
 BAJAS. Cigedo.  
 1940. ALTAS. Francisco I. Madero.

## COLIMA

1921. ALTAS. Minatitlán; Cuauhtémoc.  
 1930. BAJAS. Minatitlán; Ixtlahuacán.  
 1940. ALTAS. Minatitlán; Ixtlahuacán.

## CHIAPAS

1900. BAJAS. Nuevo León; Copoya.  
 1910. ALTAS. Nuevo León; Frontera Diaz; Arriaga; Pueblo Arista; Berriozábal; Terán.  
 1921. ALTAS. Monte Cristo; Trinidad, La; Mariscal; Bájucal de Ocampo; Espinal de Morelos.  
 1930. ALTAS. Bochil.  
 BAJAS. Reforma, La; Amatenango; Chanal; Nuevo León; San Felipe Ecatepec; Magdalena; Santa María; Santiago; Bachajón; Cárdeno; Guaquitepec; Nuevo Sitalá; Oxahué; San Martín; Sibacá; Tenango; Sitalá; Aguacatenango; Soyatitán; Quechula; Hidalgo; Petalcingo; San Pedro Sabana; Tumbalá; Trinidad, La; Reforma, La; Tuxtutapan; Sayula; Moyos; Plátanos; San Felipe Tizapa; Puerto Arista; Espinal de Morelos; Magdalena; Santa María; Santiago.  
 1940. ALTAS. Chanal; Tzimol; Amatenango del Valle; Oxahué; Tumbalá; Reforma, La.  
 BAJAS. San Gabriel; Chicoasén; Acacoyagua.  
 1950. ALTAS. Sitalá; Chicoasén; Acacoyagua.  
 BAJAS. Nicapa.

## CHIHUAHUA

1900. ALTAS. Santa Eulalia.  
 BAJAS. San Francisco de Conchos; Saucillo; El Mochilito.  
 1910. ALTAS. Arenal, El; Norogachic; Guadalupe; Joya, La; Zaragoza; Matca; Saucillo; Tajuacachic; Yopitlan; Felipe; San Ignacio; San Javier; Valerio; Chavisar; Guadalupe; San Juan; Escalón; Yoquiyo.  
 BAJAS. Zapuri.  
 1921. ALTAS. Bocoyna; San Francisco de Conchos; Dolores; Santo Tomás. Nuevo  
 BAJAS. Arenal, El; Norogachic; Guadalupe; Joya; Zaragoza; Tajuacachic; Yopitlan; Felipe; San Ignacio; San Juan; Escalón; Yoquiyo.  
 1930. ALTAS. Cuauhtémoc; San Ignacio; Felipe; Bocoyna; Dolores; San Francisco del Oro.  
 BAJAS. Toluca.  
 1940. ALTAS. Delicias; Manuel Bonavides; Maguarich; El Valle; Cerro Prieto; Carizal; Félix U. Gómez; Juncos; San Felipe; Santo Tomás; Rosario; Villa Escobedo.

1950. ALTAS. Ignacio Zaragoza; Rosario.  
BAJAS. Orlós.

1960. ALTAS. Gómez Farías.

### DISTRITO FEDERAL

1910. BAJAS. Atoepan; Tlatenco; Ostotépec; Tulyehualco.

1921. BAJAS. Ixtacalco; Santa Fe; Huelmo; Huacacán; Mixquic; Tláhuac.

1930. ALTAS. Magdalena Contreras, La; Ixtacalco; Tláhuac.

BAJAS. Tacuba; Guadalupe Hidalgo; Mixcoac; Tacubaya.

1940. ALTAS. Gustavo A. Madero.

### DURANGO

1910. ALTAS. Gómez Palacio.

BAJAS. Cavilanes.

1921. ALTAS. Pedriceña.

1930. BAJAS. Pedriceña; Ventanas; Coneto; Victoria; Amaculi; Tomimil.

1940. ALTAS. Guadalupe Victoria; Tlahuillo de Zaragoza; Coneto de Comonfort.

BAJAS. Huazamota; Copalquén; Simón.

1960. ALTAS. Vicente Guerrero.

### CUANAJUATO

1930. BAJAS. Láz, La; Pozos.

1940. ALTAS. Viguera.

1950. ALTAS. Tres Guerras; Doctor Mora.

### GUERRERO

1910. ALTAS. Leonardo Bravo; Pangarabato; Brancero.

1930. BAJAS. Apaxtlá.

1940. ALTAS. Ptlaya; Benito Juárez; Petatlán.

1950. ALTAS. Buenavista de Cuéllar; Tlapachuala; Tlalixtahuacán.

BAJAS. Zoyatlán de Juárez; Tumatzo; Temcal.

1960. ALTAS. General Canuto A. Neris; José Azcárraga; San

### HIDALGO

1910. ALTAS. Chaltepec.

1921. ALTAS. Tlaxiahuacán; Tlalaxiahuacán de la Reforma.

1930. ALTAS. Francisco I. Madero.

1940. ALTAS. Amulyan; Atlapexco; Tlaxiahuacán; El Coahuacán; Zoyatlán de Juárez; San Juan.

1950. ALTAS. Julián Espinoza; Santiago Tlalaxiahuacán.



## JALISCO

1910. ALTAS. San Marcos; Cihuatlán; Manzanilla, La; Canadas.  
1921. ALTAS. Villa Corona; Atengo; Grullo, El; Limón, El; Salitre, El; Jamay; Zapotlán del Rey; San Julián; Puerto Vallarta.  
1930. ALTAS. Arenal, El; Valle de Guadalupe.  
1940. ALTAS. Antonio Escobedo; Manuel M. Dieguez; Mixtlán.  
1950. ALTAS. Casimiro Castillo; Cuautitlán; Huera, La; Salto, El; Cabo Corrientes.

## MEXICO

1900. BAJAS. Ocampo; Reforma; Teacalco; Apasco; Totanilla.  
1921. ALTAS. Melchor Ocampo; San Martín de las Pirámides.  
1930. ALTAS. Apaxco.

## MICHOACAN

1910. ALTAS. Aquila; Cliniciula; Tiquicheo; Régules; Churintzio; Erongaricuaro; Nocupétaro.  
BAJAS. Coahuayana; Pungarajato; Zirándaro.  
1921. ALTAS. Aporo; Huandacare; Cruz de Caminos; Villa Jiménez; Vista Hermosa de Negrete; Queréndaro.  
1930. ALTAS. Buenavista Tomatlán; Churumuco; San Lucas; Tocumbo; Charo; Tarimbaro; Ziracuaretiro; Pajacuárán; Alvaro Obregón; Ocasipo.  
1940. ALTAS. Coahuayana; Venustiano Carranza; Tzintzuntzan; Turicato; Tzitzio; Juárez.  
1950. ALTAS. Zacagoza; Copandari de Galeana; Melchor Ocampo del Balsas.  
BAJAS. Parangaricutiro.  
1960. ALTAS. Briseñas de Malamecos; Gabriel Zamora; Huiramba; Lagunillas; Nuevo Parangaricutiro; Tumbiscache de Ruiz.

## MORELOS

1930. ALTAS. Axochiapan.  
BAJAS. Tetelilla.  
1930. ALTAS. Huitzilac.  
1940. ALTAS. Emiliano Zapata; Tenisco; Zucatopo; Adailahucan.

## NAYARIT

1930. ALTAS. Tecuácala.  
1940. ALTAS. Ruiz.

## NUEVO LEON

1920. ALTAS. Ramones, Los.  
 1930. ALTAS. Melchor Ocampo.  
 1940. ALTAS. Anáhuac.

## OAXACA

1900. ALTAS. Jicotipac; Guadalupe; San Joaquín; San José; Tlacotepec Lagunas; Zocotlán; San José; Atempa; San Blas; Cochos, Los; Salina Cruz; Cañatepec; San Rafael; Soledad, La; Albarradas; Santa María; Yutecoso Cuauhtémoc; Zapotitlán del Río; Oñeri; Santo Tomás; San José; Suchiltepec; San Miguel; Morón.  
 BAJAS. Cuclache; San Juan Barrio de Abajo; Acatlana; Agua Dulce; Carrizal; San Miguel, El; Coculco; Espinal, El; Luz Nagore, La; Llano Grande; Reyes; Rincón, El; Rosario Nueva; San Andrés de León; San Antonio La Imita; San Francisco El Chico; San Francisco El Grande; San José; San José de la Prudeca; Tabernillas; Trixi; Totolaya; Yosocuta; Yuxichí; Jocotepec; San Pedro; Santo Domingo; Xagaa; Lachiguero.  
 1910. ALTAS. San Miguel Santa Flor; Arrogante; Parián, El; Cuclache Bajo; Matías Romero; Palomares; Cabilero, El; Chacalapa; Guichixú; Marcos Pérez; Santa Rosa; Yosoñanja; Acatlán; Lachixola; Santiago el Menor; San Mateo Libres; Ocotlán.  
 BAJAS. Oaxaca Santa María (El Marquesado); Guadalupe Obos; Finca Estela; Pluma Morelos; Estanzuelilla; Trinidad, La; Libertad, La; Santiago; Zocotlán; San José.  
 1921. ALTAS. Mártires de Tacubaya; San Pedro Siniyuri.  
 BAJAS. *Ex-Distrito Centro*: Candiani; Carmen, El; Cinco Señores; Chapultepec-San Juan; Ixcotel Santa María; Mexicapán San Martín; Montoya; Noria, La; Reyes Martecón; Rosario; Sangre de Cristo; Monjas San Isidro; San Isidro Prio; Santa Catalina de Sena; Trinidad de las Huertas; Taita San Francisco; Zorita.

*Ex-Distrito de Coixtlahuaca*: Astatlá; Capalapan; Nerdón; San Jerónimo; San Antonio Abad.

*Ex-Distrito de Cuicatlán*: Coahuixtla San Francisco; Coahuixtla San Juan; Coyaltepec; San Pedro; Chicozapotes San Pedro; Darch; Pápalo San Andrés; Pápalo San Lorenzo; Quetzalapa San Ignacio; Tepec Santiago; San Francisco La Raya; San José del Cidlar; Domingo del Río; Teomaaxtlahuacá; Teotitlán San Teobaldo; Naxtla San Juan; Tenilla Santa Cruz; Tlacotalpa San Sebastián; Tepec San Juan; Tlaxiaco; San Francisco; Zapotitlán; Zouhí de San Juan; Tlayaltiangui.

*Ex-Distrito de Choapan*: Ayacastepéc; Candayoc; Chiricón; Jiltepec; Leona; Lachixola; Lachixova; Latani; Leona; Lovat; Tlapaca; Tezacoapac; Pluma Morelos; Puznietecán; Teotacing; Tlaxiaco; Tlaxiaco; Yandré; Yaveloxi.

*Ex-Distrito de Emilio Andrés Nino*: Coatecas Bajas; Guadalupe; Guadalupe; Guadalupe, La; Logolaya San Juan; Nexlla; Progreso; San Juan; San Juan; Arrogante.

*Ex-Distrito de Etla:* Alemán; Concepción; Estancia San José; Etla Asunción; Etla Nativitas; Etla San Gabriel; Etla San Miguel; San Juan de Dios; Etla San Sebastián; Etla Santa Cruz; Santa María; Etla Santiago; Etla Santo Domingo Alto; Etla Santo Domingo Bajo; Blanca, La; Itlapilla; Lachixolana Santa Cruz; San José Lazos; San Isidro (Hacienda); San Isidro (Rancho); San José; Caciquil, El; Sedas, Las; Sosola San Juan; Sosola San Mateo; Tejotepec Santa María; Tenexpan Asunción; Tlaltinango; Viñeras; Vista Hermosa; Xochimileo; Zautla San Lázaro; Paríán, El; Spelache Bajo.

*Ex-Distrito de Huajuapam:* Acaquizapan; Ayu Santa María; Concepción Porfirio Díaz; Corral de Piedras; Guadalupe Cuantepec; Cuñitío San Juan; Chichilaltepec; Chinango; Diquiyú San Juan; Estancia Santa Catarina; Frontera San Sebastián; Guadalupe Morelos; Guadalupe Vargas; Huastepec; Ixtapan San Miguel; Joluxila San Juan; Guadalupe Ollerás; Papalutla; Progreso San Sebastián; Sabinitillo San Andrés; San Juan Reyes; San Martín del Río; San Miguel Allende; San Sebastián del Monte; Santiago del Río; San Vicente del Palmar; Ahuehuatlán; Xochitlapileo; Tianguistengo; Tindú; Trujapan San José; Tutla Santa María; Yodoyuxi; Yoloaptec; Yoloaptec Santo Domingo; Yucuitati; Yucunimi; Yutatio San Andrés; Yutandú.

*Ex-Distrito de Ixtlán:* Guelatao; Guiloxti; Ixtlán la Trinidad; Josaa; Llagas, Las; Luyina; Malinaltepec; Natividad; Nexicho; Nieves, Las; San Antonio; Teotitlán; Temexitlán; Teotlasco; Tepanzacualco; Tiltepec; Totomoxitla; Mía; Yagila; Yahualco; Yahualco; Yaremi; Yafuai.

*Ex-Distrito de Jamiltepec:* Buenavista; Camoimichán; Comaltepec; Chico Onitepec; Hualtepec; Hicayán San Juan; Hicayán Santiago; Nutío Santa María; Ocotlán; Pie de la Cuesta; San Cristóbal; Magney; Santa Cruz; Sayultepec; Simiyuvi; Tetepelcingo; Telixtlahuaca; Yocosauí.

*Ex-Distrito de Tlaxitlán:* Chicapa de Castro; Santa María del Mar; Palomares.

*Ex-Distrito de Juquila:* Acatepec Santa María; Amialtepec Santa María; Cuixila Santiago; Ixpantepec San Francisco; Ixtapan San José; Jocoaptec Santiago; Río Grande; Santiago el Menor; Tepenitlahuaca Santa Cruz; Tiltepec Santa María Magdalena; Tapanalquihuil; Totuaptec Santa Cruz; Yolotepec Santa María; Zacatepec.

*Ex-Distrito de Michoacán:* Amatlán San Esteban; Amatlán de Pedro; Amatlán Santo Domingo; Coatlán San Francisco; Coatlán de Pedro; Coatlán Santa Catarina; Coatlán Santa María; Coatlán San Domingo; Rincón El; Guixina San Juan; Luchidoblas; Luchido de Felipe; Luchidoblas San Antonio; Lolana; Lipaguía Santiago; Loya; San Andrés; Potrero, El; Michoacán San Bernardo; Michoacán San Jerónimo; Mixtepec San Andrés; Mixtepec San Lorenzo; Ocotlán San Antonio; Ozolotepec San Esteban; Ozolotepec San Gregorio; Ozolotepec San Hilarios; Ozolotepec San José; Ozolotepec San Martín; Ozolotepec San Pablo; Ozolotepec Santa Cruz; Peña Larga; San José del Peñón; San José, El; Velatío Santa María; Xanaguía Santa Catarina; Xochitlán.

*Ex-Distrito de Nochistlán:* Adeques San Miguel; Adeques Santa Catarina; Ahuehuatlán Santa María; Amatlán Santiago; Andúa San Andrés; Ahuaca Santa María; Cabras, Las; Camotlán Santiago; Co-

yotepec San Mateo; Ixtaltepec; Ixtlahuaca; Mitlatongo Santa Cruz; Mitlatongo Santiago; Monte Lotos San Agustín; Quilitongo San Pedro; Saclio San Andrés; Zotula San Bartolo; Suchixtlán Santa María; Tñú Santa María; Tlaxila Santa Catarina; Tlalixtlahuaca; Yolotepec Santa María; Yucun y San Mateo; Yura San Juan; Yutarino San Sebastián.

*Ex-Distrito de Ocotlán:* Guegonivalle; Guegorene; Guegorexe San Pedro; Guclavichigana; Ixcatlán San Cristóbal; Jalieza Santa Cecilia; Jalieza Santo Domingo; Capitán, El; Gachupina, La; Lachicuvica; Ocotlán San Jacinto; Ocotlán San Lucas; Ocotlán San Sebastián; San Felipe Apóstol; Santa Rosa; Sitio de Santiago; Zegache San Jerónimo; Cabile, El.

*Ex-Distrito de Pochutla:* Cozokopec; Loxicha Santa Marta; Pitas Magdalena; San Isidro del Camino; Xajani; Chacalapa.

*Ex-Distrito de Tutla:* Asunción Santa María; Chayaco San Pedro; Chicalhuaxtla Santo Domingo; Estanzuela Grande; Guadalupe; Jicaltepec; Campana, La; Lagunas San Juan; Luz, La; Flores, Las; Nopalera, Ocotlán; San Juan Pinas; San Pedro; Santa María del Riñón; Santa María Pueblo Nuevo; Santos Reyes; Tlapa Santiago; Yosocañú; Yolotepec de la Paz; Yosotiene; Yutecoso; Zochiquilasala; Guanana.

*Ex-Distrito de Silacayoapan:* Ahuacates San Miguel; Asunción Santa María; Asunción Santiago; Carmen; Hornallas Soledad; Huixtotepec San Juan; Montañas San Andrés; Morelia San Luis; Natividad Santa María; Nuchita San Jerónimo; Paxtlahuaca San Francisco; Sabinillo San José; Salinas San Bartolo; Salinas San Pedro; Salinas San Ildefonso; Salinas Santa María; San Martín; San Mateo del Río; Santa Bárbara; Santa Rosa; Tenexcalco; Tlacotepec Lagunas; Trujano San Juan; Zapote San Vicente; Zoquiapan; Petlacala; San Mateo Libres.

*Ex-Distrito de Tekuantepec:* Acatlán; Chimaltepec; Chicalapa; Cochos, Los; Magdalena; Melacatepec; San Cristóbal; Tutla; Zaragoza; Guichixú.

*Ex-Distrito de Teotitlán:* Ayotla; Canatepec; Casa Blanca; Rafael.

*Ex-Distrito de Teposcolula:* Cañadaltepec; Ixtapa San Felipe; Tlaxiá; Pozohepec; Río Delgado; San José de Gracia; Tecolotitlán; Santo Domingo; Tliltepec; Tixá Guadalupe; Tlachitongo.

*Ex-Distrito de Tlacotal:* Albarradas San Miguel; Albarradas Santa Catarina; Albarradas Santa María; Guogoyache San Juan; Guojalain; Ixtaltepec Santiago; Lachiriega San Pablo; San Aniceta Pezavista; San Bartolo; San Luis del Río; San Miguel del Río; Santa Ana del Río; Santa Catarina; Santo Tomás de Arriba; Santo Tomás; Santa Rosa.

*Ex-Distrito de Tlaxiaco:* Atoyacuillo San Sebastián; Cañada Cortés; Chicalhuaxtla San Miguel; Chicalhuaxtla San José; San Pedro el Alto; Tlaxiaco; Tlaxiaco San Miguel; Mier y Terán; Tehuaxico; Antonio; Tlaxiaco San Felipe; Yolotepec de la Paz; Yosotatu San Pedro; Yucun y San Mateo; Calmuyán; Coxtlahuaca; Naltepec; Tlaxiaco San Francisco; Tlaxiaco; Sabinillo San Martín; San Miguel Calmuyán.

vay; Santiago Naranjas; Teposlantongo; Tiño Santiago; Yucunicoco; Yosonama.

*Ex-Distrito de Tuxtepec:* Amapa; Analco San Antonio; San Antonio del Barrio; Tepetotitlán; Santa Cruz; Tlatepuxco Santiago; Yetla San Mateo.

*Ex-Distrito de Villa Alta:* Amatepec Santiago; Analco Remedios; Chichicastepec; Huixtepec Santa María; Jareta Santiago; Jayacastepec San Francisco; Lachichina Santa María; Lachitaa Santo Tomás; Lachixila Asunción; Metepec San Miguel; Moctim San Marcos; Ocotepec; Resgul San Miguel; San Francisco la Olla; Tagul San Juan; Tavehua Santa María; Tepitongo Santiago; Tiltepec Santa María; Tonaguila Santa María; Yacoehi Santa María; Yagalari San Gaspar; Yagayo Santiago; Yalahui San Juan; Yatuni San Bartolomé; Yatzaehi el Alto; Yaviche Santa María; Yetzecov; San Juan; Yetzelalag Santa Catarina; Yohueche San Baltasar; Yevego San Francisco; Zochila San Jerónimo; Zochintepec Santa María.

*Ex-Distrito de Yautepec:* Acaltepec; Alotepec San Juan; Coatlán; Chapahuana; Chiltepec San José; Chivagueta; Chongo; Chontecomatlán; Ecatepec San Miguel; Guichina San Francisco; Huixtepec Santa Margarita; Ixcotepec San Lucas; Jamixtepec; Jilotepec San Pedro; Jilotepec San Sebastián; Jilotepec Santa Cruz; Jilotepejillo; Agua Blanca; Lachivió; Lachixila; Lachixónaxé; Leapi San Pedro; Mecaltepec; Narro; Nizavigní; Peña, La; Petacaltepec; Quiantitas; Quiavegoló; Quiavicusas; Quieri Santo Tomás; Quiquitani; San José; Candelaria; Sosoltepec; Suchiltepec San Miguel; Tecolotepec; Teipan; Tlahuiltepec; Topilttepec San Pablo; Zapotitlán; Lachixola.

*Ex-Distrito de Zimatlán:* Clavellinas Santiago; Díaz; Fustes San Sebastián; Guelatova San José; Matagallinas; Mejía; Mixtepec Asunción; Mixtepec San Mateo; Mixtepec Santa Catalina; Morón; Reforma, La; Rayn San Pablo, La; Río Dulce San Sebastián; Roaló Santa María; San Andrés el Alto; San Fernando; San Pedro el Alto; Santa Cruz; Solá San Juan; Sola Santa Inés; Sola Santos Reyes; Tectitlán San Jerónimo; Tlanichico; Tlanichico San Lucas; Vigilla Santa María; Zapotitlán San Felipe; Soledad; Santiago el Menor.

1930. ALTAS. Santa María Yucumtí; Reforma; Santa Ana San José Independencia; Quiquitani.

BAJAS. San Matías Jaltaco; Santo Tomás Xochimilc; Tepeuntepec; San Pedro Atoyac; Huapanapa; Mixquih Juan Nuchixtlán; Magdalena Tetaltepec; San Simón La Cruz Yagavila; San Agustín Mixtepec; Santa Catarina ciada de San Guillermo; San Pedro Cholula; Santiago Santiago Ixtaltepec; San Francisco Yucucando; Santa Asunción Atoyac; Concepción, La; San Pedro tiago Patismalá; Santa Ana Rayón; San Jerónimo; Elotepec; Soledad; San Pedro Añane; San Mateo Marcos Pérez; San Gerónimo Duraznos; San Pedro Daniel Cajonos; Santo Domingo Yojovi; Santa Ana Tercero; Tepaltepec; San Nicolás Quialana.

1940. ALTAS. Santo Domingo; Guelatova de Juárez; Natividad; Soledad; Santa Ana.

BAJAS. San Felipe del Agua; Santa Catalina Ocotlán; Veracruz; Santo Catarina Rucela; Santiago Chilixtlahuaca; Santo Domingo Cuauhtepic; San Miguel del Río; San Pedro Tidaá; Santa María Yutan-duh; Buenavista; San Jacinto Chiltepec; Santa Catalina Chiltepec;

- San Miguel Peras; Zapotitlán del Río; San Marcos Monte de León; San Lorenzo Albarradas; San Baltazar Cuicatlan; San Pablo Guill; San Mateo Macuilzochitl; Santa María Cuquila; San Francisco Yate; Asociación Acatlancito; Santiago Lachivía; San Pedro Totomachapan.
1950. ALTAS. Chahuales; Santa Catarina Lexicha; Santo Domingo de Morelos; San Lorenzo Albarradas; Santa Ana Tabela.
- BAJAS. Santa María Chichihualtepec; Venustiano Carranza; Santa María Zoogocho; San Juan Copala; Benito Juárez; Valdeñores; San Andrés Chicahuaxtla.
1960. ALTAS. San Pedro Tidaá; Santa María Yutanduchi; Zapotitlán del Río.
- BAJAS. San Mateo Tehuachi; San Mateo Yucuhindoo; Santa María Yucuañuti.

### PUEBLA

1900. ALTAS. Albino Zertuche; Porfirio Díaz.
1910. ALTAS. Mariano Escobedo; Juan C. Bonilla; Mucia Martínez; Francisco Z. Mena.
- BAJAS. Tehuiztzingo.
1921. BAJAS. Todos los municipios se incorporan a las cabeceras de los Distritos a los que pertenecen, a excepción de Patuatlán, del Distrito de Huauchinango.
1930. ALTAS. Todos los Municipios antes incorporados a las cabeceras de los Distritos en 1921, se rehabilitan. Además se dan de alta: Nealtican; Esperanza; Guadalupe Victoria; Mazapitepec de Juárez; Ixcamilpa; Chila Honey; Tlaxco; San Felipe Teotlalcingo; San Matías Tlalancaleca; San Martín Totoltepec; Ignacio Mariscal; Tepeyahualco Cuauh-témoc; General Felipe Angeles; Altepéxi; Vicente Guerrero; Tepatlaxco de Hidalgo; San Juan Atzompá; Santa Caterina Tlaltempa; Ajotoxco de Guerrero; Zaragoza; Hermenegildo Galeana; Ahuehuatla; Axutla; Guadalupe; San Miguel Istiutlán; Xayacatlán de Bravo; Tehuiztzingo.
1940. ALTAS. San Juan Atenco; Juan Galindo; Rafael Lara Grajales; Cuapaxtla de Madero; San Salvador Huixcolotla; Coatepec; San Felipe Tenatlán.
- BAJAS. Mariano Escobedo; Ignacio Mariscal.
1950. ALTAS. San Miguel Xoxila; Dominus Arenas; San Diego de las Huastecas; Techiniltzingo; Oriental; Ixtepéc.
1960. ALTAS. Cachuacan; Venustiano Carranza.

### QUERÉTARO

1910. BAJAS. Dueso; El.
1921. BAJAS. Mula; San Bernabé; Vizarón; Landa; Pinal de Amoles; Puebla de la Cañada, La; Santa Rosa; Tequisquiapan; Colón; Peñamiller.
1930. ALTAS. Colón.
1940. ALTAS. Amoles; Corredora; Tequisquiapan; Arroyo Seco.
1950. ALTAS. Mula; Manuel Montes; San Joaquín; Landa de Morelos; Amoles; San Bernabé; El Centro Escobedo; Peñamiller.

## QUINTANA ROO

1921. BAJAS. Holbox; Ikaishé; Xcalak; Bacallá.  
 1930. BAJAS. Tribus de los Indios Mayas.

## SAN LUIS POTOSÍ

1910. ALTAS. San Pedro.  
 BAJAS. Concordia.  
 1921. ALTAS. Paz, La; Cárdenas.  
 1930. ALTAS. Vanegas.  
 1950. BAJAS. San Nicolás de los Montes; Arista; Ciudad Fernández; Pastora; Pozos; Huehuetlán.  
 1960. ALTAS. Ciudad Fernández; Huehuetlán.

## SINALOA

1921. ALTAS. Alhome; Choix; Angostura; Guacave; Escuinapa; Elota.

## SONORA

1960. ALTAS. Caborca Viejo; Guisamopa.  
 1910. ALTAS. Etchojoa; Cananea.  
 BAJAS. Baroyeca; Batacosa; Conicarit; Macoyahui; Tepahui; Añil; Caborca Viejo; Pueblos del Río Yaqui; Barranca, La; San José de Pimas; Tecoripa; Villa de Seris; San Ignacio; Terrenate; Guisamopa; Tarachi; Nácori Grande; Pueblo de Alamos; San Antonio de la Huerta; Tomichi; Tuape; Siniquipe.  
 1921. ALTAS. San Ignacio; Trincheras; Agua Prieta; Bécua; Cocorit; Torim; Pótam; Villa de Seris; Colorada, La; Nácori Chico; Nacoziari de Gatria; Pilares de Nacoziari; Añil.  
 BAJAS. Aduana; Camoa; Minas Nuevas; Peñoneros; San José de Guaymas; San Marcel; Buenavista; Guaymas Prietas.  
 1930. ALTAS. Cajeme; Huachicera; Villa del Tigre.  
 BAJAS. Torim; Pótam.  
 1949. ALTAS. San Luis Río Colorado; Neco; Diccionario.  
 BAJAS. Ruri; Dima, La; Cocorit; Villa de Seris; San José de Guaymas; Villa del Tigre; Pilares de Nacoziari; Tecoripa.  
 1950. BAJAS. Albatos.  
 1960. ALTAS. Benjamín Hill; Cacho; Huachicera; Orizaba; San José de Guaymas.

## TAMAULIPAS

1960. ALTAS. Valadero; Cecilia; Juárez.  
 BAJAS. Quintero.  
 1960. ALTAS. Miguel Alemán; Valle Hermoso.

## TLAXCALA

1910. ALTAS. Amaxac; Totolza.  
 1940. ALTAS. Cuacauco; Lázaro Cárdenas; Miguel Hidalgo y Costilla.  
 1950. ALTAS. Mariano Arista; José María Morelos; Xicolitzingo.  
 1960. ALTAS. Domingo Arenas; Santa María Tocatlán.

## VERACRUZ

1900. BAJAS. Tepeh; Minzapan; Chiconquiaco; San Juan Miahuatlán.  
 1921. ALTAS. Atoyac; Texcatepec; Tierra Blanca; Chiconquiaco; San Juan Miahuatlán.  
 1930. ALTAS. Hueyapan de Ocampo; Villa Aldama; Lerdo de Tejada; Alto Lucero.  
 1940. ALTAS. Fortín; Angel R. Cabada; Cazónes; Chumatlán; Manlio Fabio Altamirano; Tenochtilán; Chetum.  
 1960. ALTAS. Poza Rica de Hidalgo.

## YUCATÁN

1910. ALTAS. Chumayel.  
 BAJAS. Sitalpoc; Dzongcauich; Sinaa; Tekal; Chacsinkín; Cozumel; Isla Mujeres; Dzilam Bravo.  
 1921. ALTAS. Cuncumil; Chemax; Tekom; Temozón; Akil; Sanahil; Chacsinkín; Tahdziú.  
 1930. ALTAS. Maxcuy; Telcha Puerto; Uxú; Sinaa; Tixpehual; Cuatemayec; Senolicá; Yaxcaba; Dzongcauich; Dzilam de Bravo.  
 1940. ALTAS. Dzim; Meyapán; Chan-kom; Kaua; Sidsal; Koponá; Tekal; Quintana Roo; San Felipe.  
 1960. ALTAS. Chikindzono.

## ZACATECAS

1910. ALTAS. Michilás.  
 BAJAS. Encicla; Santa María de la Paz; Sierra Hermosa; Toca; Teyahua.  
 1921. BAJAS. Michilás.  
 1930. ALTAS. Blanca, L.  
 1940. ALTAS. Fardeleros.  
 1960. ALTAS. ...



EVOUCION DE LA DIVISION DE LOS MUNICIPIOS Y DE  
LAS DELEGACIONES SEGUN LOS CENSOS DE POBLACION

AGUASCALIENTES, ESTADO

I. PARTIDO DE AGUASCALIENTES, 1895.

1. Aguascalientes, 1895.
2. Jesús María, 1895.

II. PARTIDO DE CALVILLO, 1895.

1. Calvillo, 1895.

III. PARTIDO DE OCAMPO, 1895.

1. Asientos, 1895.
2. Tepicazala, 1895.

IV. PARTIDO DE RINCÓN DE ROMOS, 1895.

1. Cosío, 1895.
2. San José de Gracia, 1895; se incorpora a Rincón de Romos, 1950; rehabilitado, como San José de Gracia, 1960.
3. Rincón de Romos, 1895.



Universidad Nacional  
Autónoma de México



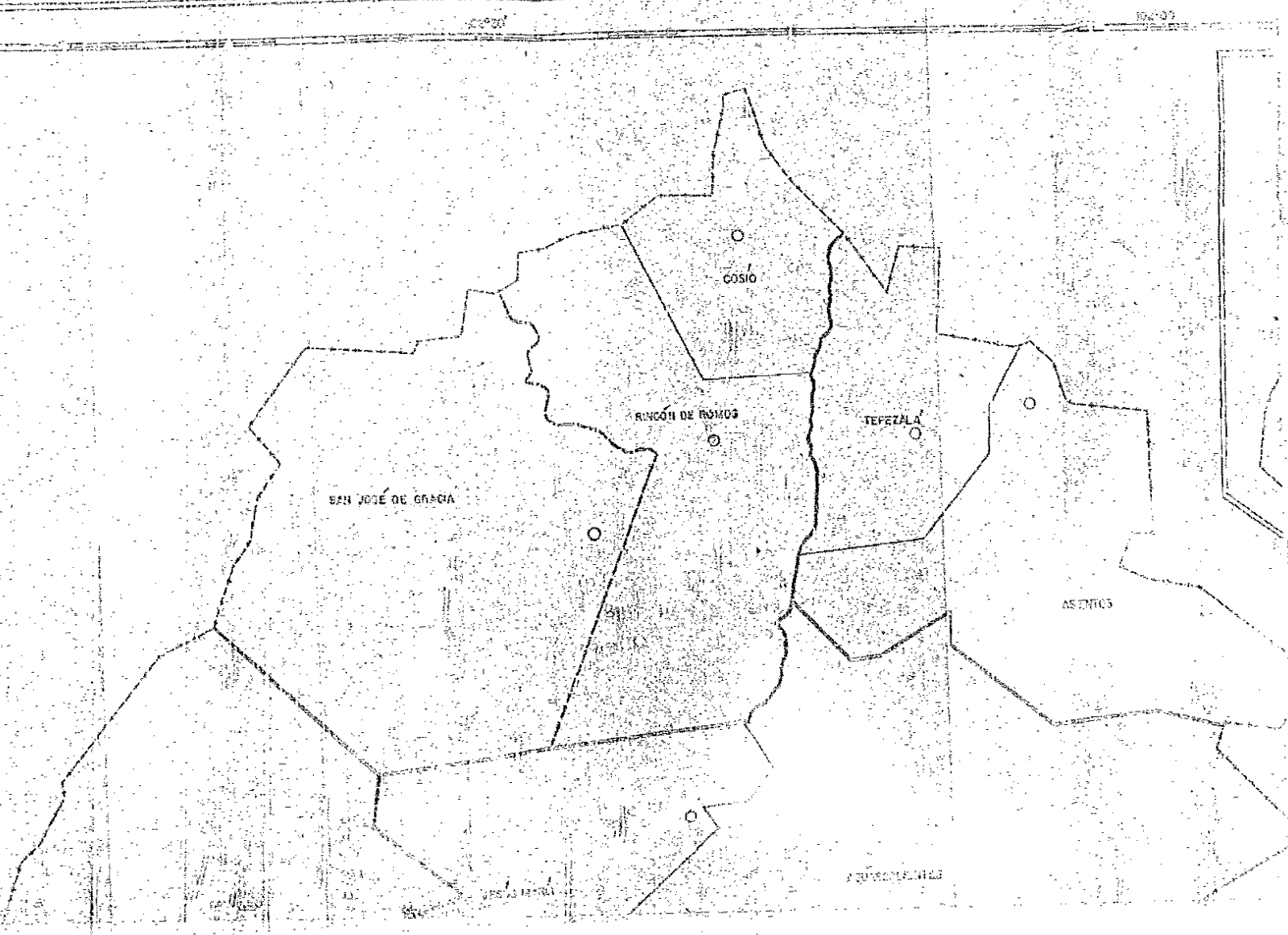
**UNAM – Dirección General de Bibliotecas**  
**Tesis Digitales**  
**Restricciones de uso**

**DERECHOS RESERVADOS ©**  
**PROHIBIDA SU REPRODUCCIÓN TOTAL O PARCIAL**

Todo el material contenido en esta tesis esta protegido por la Ley Federal del Derecho de Autor (LFDA) de los Estados Unidos Mexicanos (México).

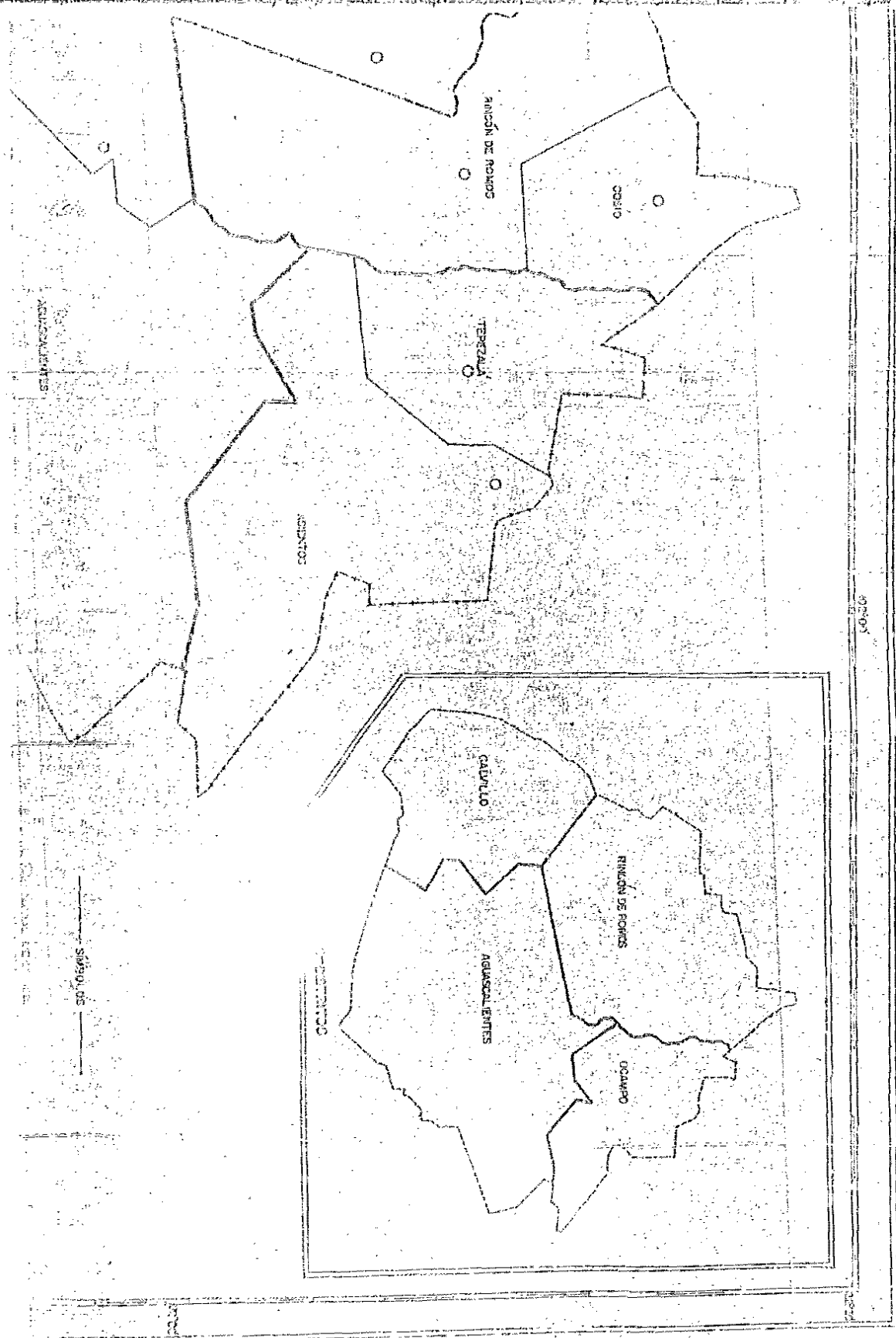
El uso de imágenes, fragmentos de videos, y demás material que sea objeto de protección de los derechos de autor, será exclusivamente para fines educativos e informativos y deberá citar la fuente donde la obtuvo mencionando el autor o autores. Cualquier uso distinto como el lucro, reproducción, edición o modificación, será perseguido y sancionado por el respectivo titular de los Derechos de Autor.

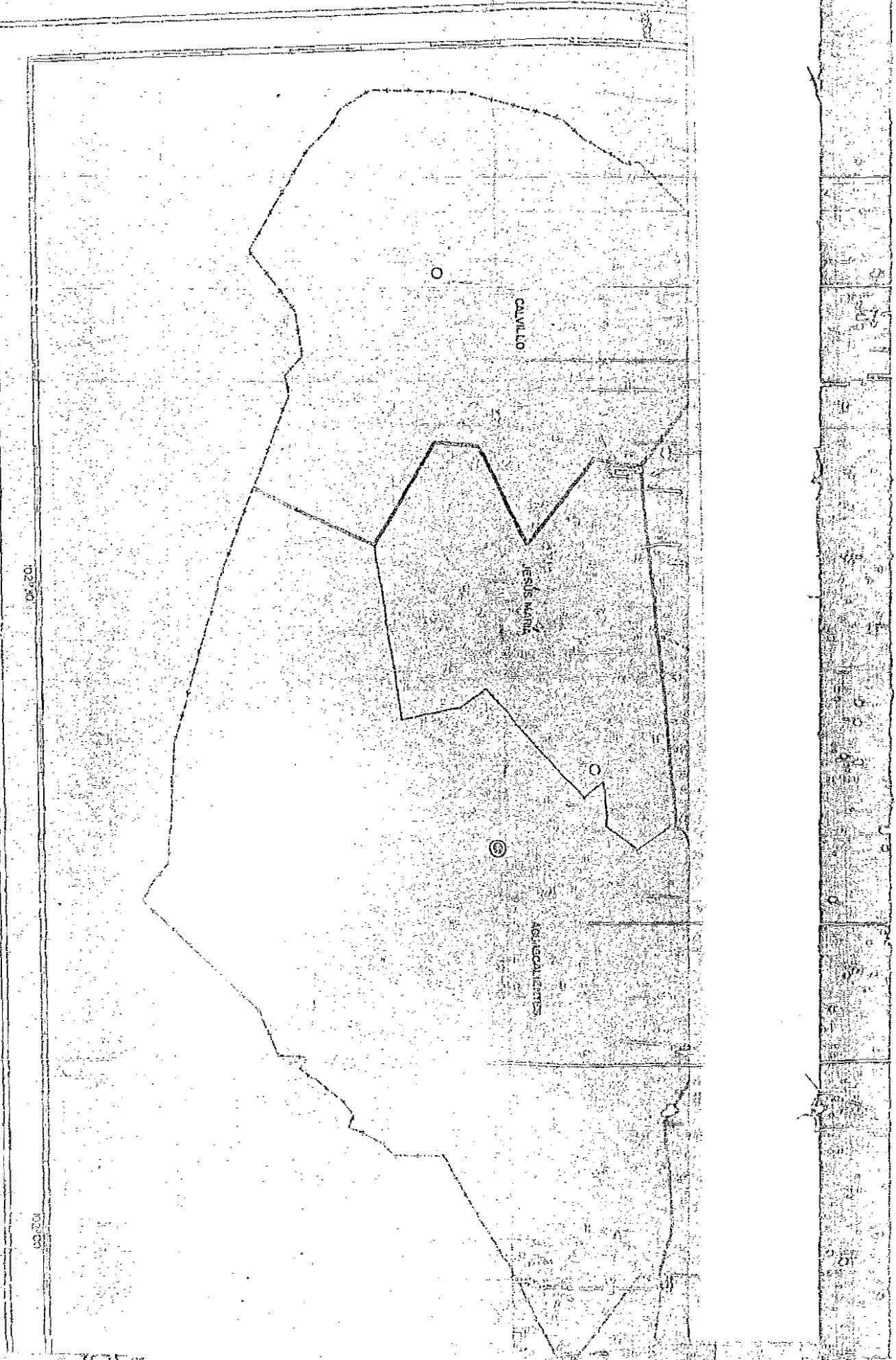
# AGUASCALIENTE

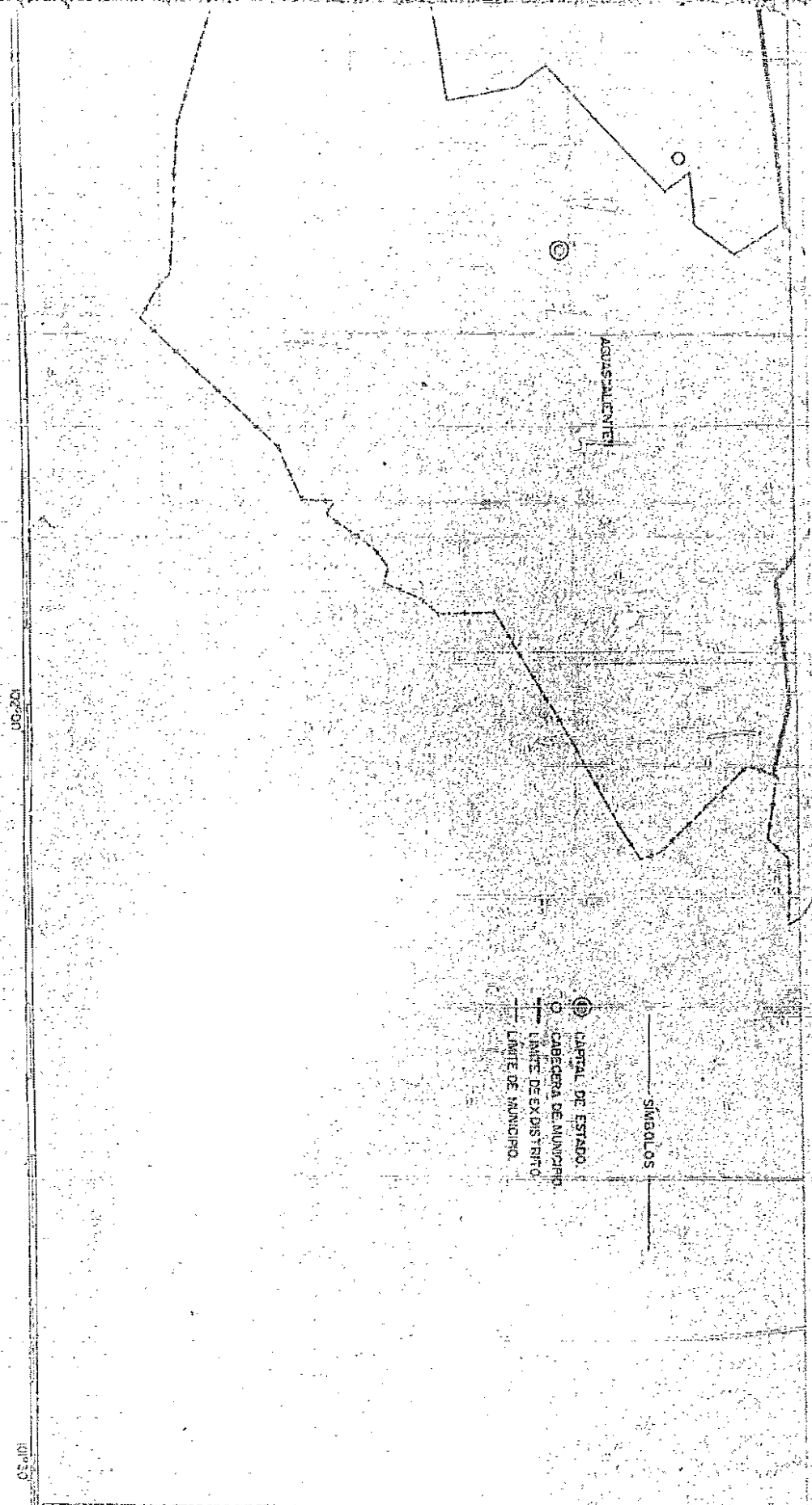


EVOLUCIÓN DE LA DIVISION DE LOS MUNICIPIOS Y DE LAS DELEGACIONES SEGUN LOS CENSOS DE POBLACION

# AGUASCALIENTES







AGUASCALIENTES

SÍMBOLOS

- CAPITAL DE ESTADO.
- CABECERA DE MUNICIPIO.
- - - LIMITE DE EX-DISTRITO.
- LIMITE DE MUNICIPIO.

102° 30'

20° 30'

DISEÑO: ERNESTO G. ROSAS C.  
AÑO: 1 9 5 0

## BAJA CALIFORNIA, ESTADO

DISTRITO NORTE, TERRITORIO DE BAJA CALIFORNIA, 1895; TERRITORIO NORTE DE BAJA CALIFORNIA, 1910; BAJA CALIFORNIA, ESTADO, 1960.

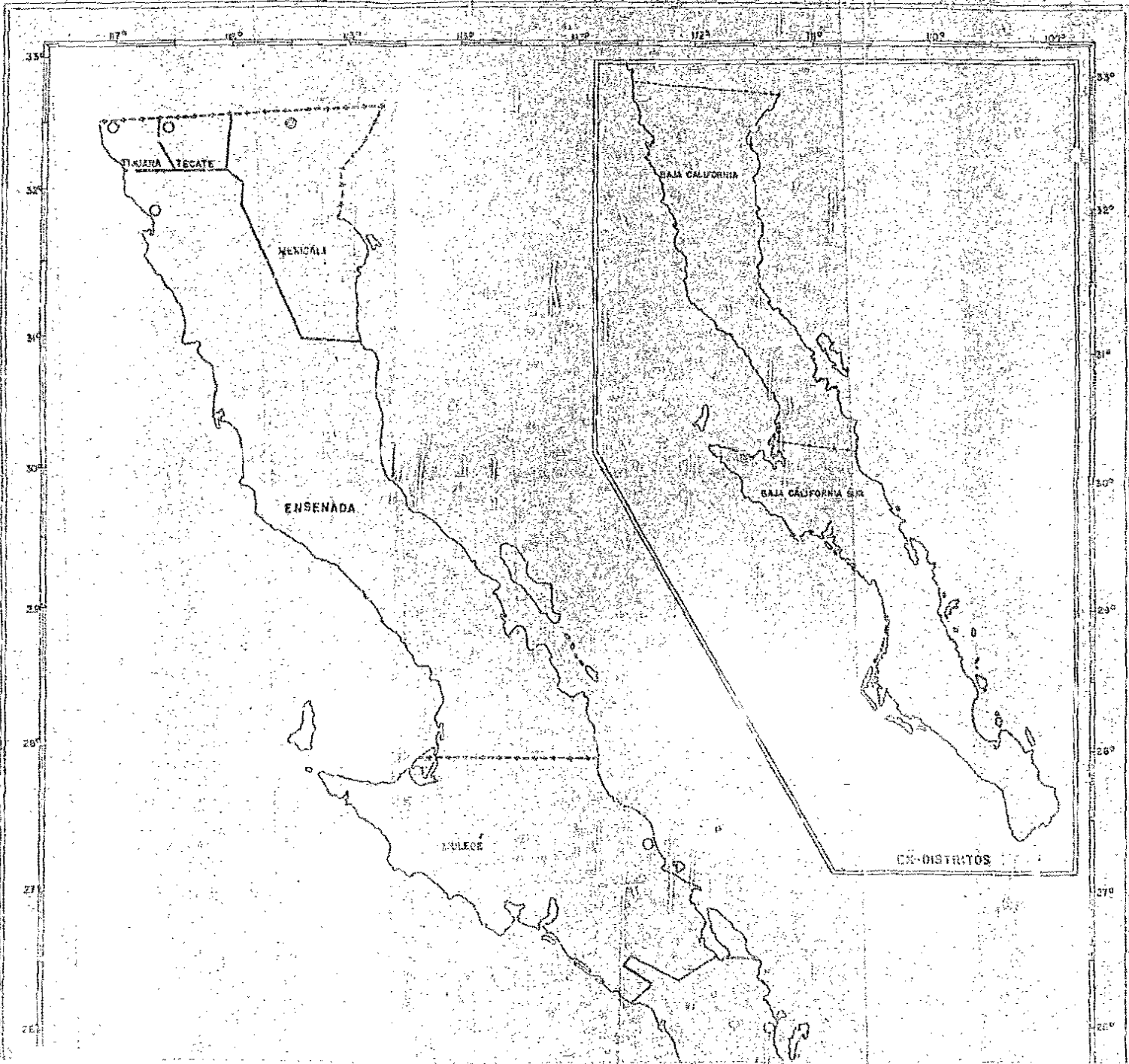
1. Ensenada, 1895; Ensenada de Todos Santos, 1900; Ensenada, 1910; cambia a Delegación, 1930; cambia a Municipio, 1960.
2. Alarco, El, 1910; se incorpora a Ensenada, 1921.
3. Algodones, Los, 1910; se incorpora a Mexicali, 1921.
4. Calnali, 1910; se incorpora a Ensenada, 1921.
5. Mexicali, 1910; cambia a Delegación, 1930; cambia a Municipio, 1960.
6. Real del Castillo, El, 1910; se incorpora a Ensenada, 1921.
7. Rosario, El, 1910; se incorpora a Ensenada, 1921.
8. San Quintín, 1910; se incorpora a Ensenada, 1921.
9. San Telmo, 1910; se incorpora a Ensenada, 1921.
10. Santa Tomás, 1910; se incorpora a Ensenada, 1921.
11. Tecate, 1910; se incorpora a Tijuana, 1930; rehabilitado y cambia a Delegación, como Tecate, 1950; cambia a Municipio, 1960.
12. Tijuana, 1910; se incorpora a Ensenada, 1921; rehabilitado como Tijuana y cambia a Delegación, 1930; cambia a Municipio, 1960.

## BAJA CALIFORNIA SUR, TERRITORIO

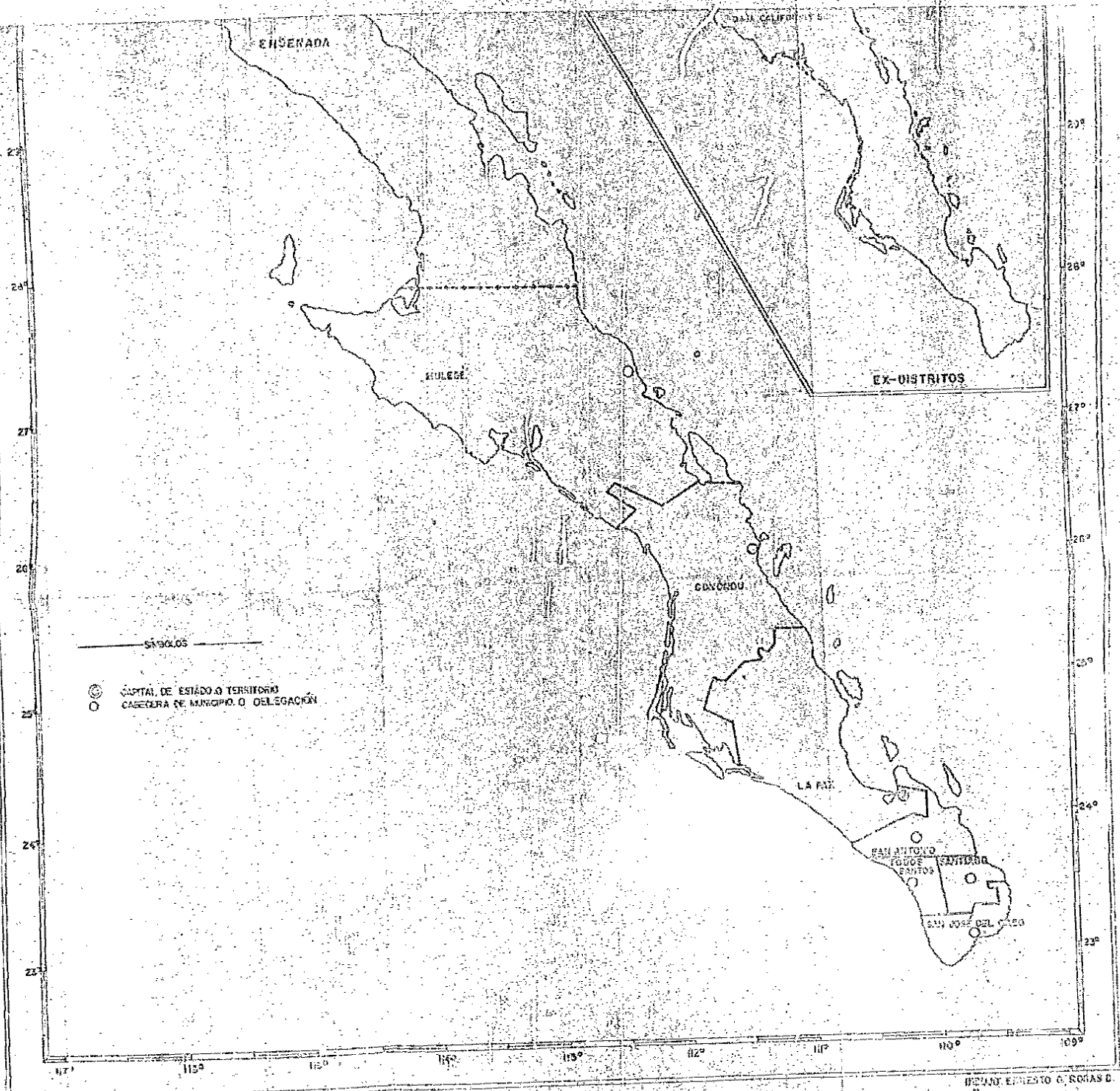
DISTRITO SUR, TERRITORIO DE BAJA CALIFORNIA, 1895; TERRITORIO SUR DE BAJA CALIFORNIA, 1910; BAJA CALIFORNIA SUR, TERRITORIO, 1960.

1. Comandó, 1895; cambia a Delegación, 1940.
2. Hulepé, 1895; cambia a Delegación, 1940.
3. San Luis, 1895; cambia a Delegación, 1940.
4. San Antonio, 1895; cambia a Delegación, 1940.
5. San José del Cabo, 1895; cambia a Delegación, 1940.
6. Dolipón, 1895; cambia a Delegación, 1940.
7. Todos Santos, 1895; cambia a Delegación, 1940.

# BAJA CALIFORNIA







500 KILÓMETROS

- ⊙ CAPITAL DE ESTADO O TERRITORIO
- CASERERA DE MUNICIPIO O DELEGACIÓN

IBRAHIM ESPINOSA O. ROSAS D.  
AÑO 1960

INSTITUTO DE GEOGRAFÍA  
DE LA  
U. N. A. M.

## CAMPECHE, ESTADO

### I. PARTIDO DE CAMPECHE, 1895.

1. Bolonchén de Blengio, 1895; Bolonchén, 1900; se incorpora a Pich, 1910; se incorpora a Campeche, 1921.
2. Campeche, 1895.
3. Chiná, 1895; se incorpora a Campeche, 1910.
4. Hampotol, 1895; se incorpora a Campeche, 1910.
5. Lerma, 1895; se incorpora a Campeche, 1910.
6. Pich, 1895; se incorpora a Campeche, 1921.
7. Pocyaxim, 1895; Pocyaxún, 1900; se incorpora a Tixmucuy, 1910; se incorpora a Campeche, 1921.
8. Tixmucuy, 1895; se incorpora a Campeche, 1921.

### II. PARTIDO DE CARMEN, 1895.

1. Carnea, 1895; Ciudad del Carmen, 1921; Carmen, 1930.
2. Mamautel, 1895; se incorpora a Sabancuy, 1910; se incorpora a Ciudad del Carmen 1921.
3. Palizada, 1895.
4. Sabancuy, 1895; se incorpora a Ciudad del Carmen, 1921.

### III. PARTIDO DE CHAMPOTÓN, 1895.

1. Champotón, 1895.
2. Chiebul, 1895; se incorpora a Champotón, 1910.
3. Heol, 1895; se incorpora a Seybaplaya, 1910.
4. Postunich, 1895; se incorpora a Champotón, 1910.
5. Seybacabecera, 1895; se incorpora a Seybaplaya, 1910; se incorpora a Champotón, 1921.
6. Seybaplaya, 1895; se incorpora a Champotón, 1921.
7. Sibochac, 1895; se incorpora a Seybaplaya, 1910; se incorpora a Champotón, 1921.
8. Zona de Pacíficos del Sur, 1900, procede del Partido de Zona de Pacíficos del Sur del Partido de Champotón, y se forma de nueva creación; se incorpora a Champotón, 1910.
9. Chan-Laguna, 1910; se forma de Champotón; se incorpora a Champotón, 1921.

### IV. PARTIDO DE HECCELCHÁKÁN, 1895.

1. Baxal, 1895; se incorpora a Calkiní, 1921.
2. Calkiní, 1895.
3. Dzibelehó, 1895; se incorpora a Calkiní, 1921.
4. Hecelchakán, 1895.
5. Yucuhé, 1895; se incorpora a Calkiní, 1921.
6. Yucuhé, 1895; se incorpora a Hecelchakán, 1921.

7. Pomuch, 1895; se incorpora a Hecelchakán, 1921.
8. Tinún, 1895; se incorpora a Tenabo, 1910.
9. Tenabo, 1895.

V. PARTIDO DE LOS CHENES, 1895; PARTIDO DE BOLONCHENTICUL, 1910.

1. Bolonchenticul, 1895; Bolonchénticul, 1900; Bolonchenticul, 1910; se incorpora a Hopelchén, 1921.
2. Dzibachén, 1895; se incorpora a Hopelchén, 1921.
3. Hopelchén, 1895.
4. Iturbide, 1895; se incorpora a Dzibachén, 1910; Iturbide, 1921; se incorpora a Hopelchén, 1930.
5. San Juan Bautista Sahucachén, 1895; se incorpora a Hopelchén, 1910.
6. Xkanhá, procede del Partido de Zona de Pacíficos, 1910; se incorpora a Hopelchén, 1921.

VI. PARTIDO DE ZONA DE PACÍFICOS, 1895; SE UNE AL PARTIDO DE LOS CHENES, 1900.

1. Concepción, 1895; se incorpora a Xkanhá, 1900; se incorpora a Chanchagyna, 1910; se incorpora a Champotón, 1921.
2. Chán-chén, 1895; se incorpora a Ikaiché, 1900; se incorpora a Xkanhá, 1910; cambia al Territorio de Quintana Roo, y se incorpora a Santa Cruz de Bravo, 1930; se incorpora a Felipe Carrillo Puerto, 1940.
3. Chan-chén-Areo, 1895; se incorpora a Ikaiché, 1900; se incorpora a Xkanhá, 1910.
4. Chanyaxché, 1895; se incorpora a Xkanhá, 1900; cambia al Territorio de Quintana Roo, y se incorpora a Santa Cruz de Bravo, 1930.
5. Champicuta, 1895; se incorpora a Xkanhá, 1900.
6. Chum-Ek, 1895; se incorpora a Xkanhá, 1900; se incorpora a Hopelchén, 1900.
7. Chucxkal, 1895; se incorpora a Xkanhá, 1900.
8. Chuchabín, 1895; se incorpora a Xkanhá, 1900.
9. Chuchuas, 1895; se incorpora a Xkanhá, 1900; se incorpora a Calkiní, 1910; cambia al Territorio de Quintana Roo, y se incorpora a Santa Cruz de Bravo, 1930; se incorpora a Felipe Carrillo Puerto, 1940.
10. Churuk, 1895; se incorpora a Xkanhá, 1900.
11. Ex-Castro, 1895; se incorpora a Xkanhá, 1900.
12. Echomuhum, 1895; se incorpora a Xkanhá, 1900.
13. Eskabot, 1895; se incorpora a Xkanhá, 1900.
14. Examabón, 1895; se incorpora a Xkanhá, 1900; cambia al Territorio de Quintana Roo, y se incorpora a Santa Cruz de Bravo, 1930; se incorpora a Felipe Carrillo Puerto, 1940.
15. Ex-nob-ayí, 1895; se incorpora a Xkanhá, 1900.
16. Kanchelchén, 1895; se incorpora a Xkanhá, 1900; cambia al Territorio de Quintana Roo, y se incorpora a Santa Cruz de Bravo, 1930; se incorpora a Felipe Carrillo Puerto, 1940.
17. Kanché, 1895; se incorpora a Xkanhá, 1900.
18. Kanché, 1895; se incorpora a Xkanhá, 1900.
19. Kanché, 1895; se incorpora a Xkanhá, 1900.
20. Kanché, 1895; se incorpora a Xkanhá, 1900.
21. Kanché, 1895; se incorpora a Xkanhá, 1900.
22. Kanché, 1895; se incorpora a Xkanhá, 1900.
23. Kanché, 1895; se incorpora a Xkanhá, 1900.
24. Kanché, 1895; se incorpora a Xkanhá, 1900.
25. Kanché, 1895; se incorpora a Xkanhá, 1900.
26. Kanché, 1895; se incorpora a Xkanhá, 1900.
27. Kanché, 1895; se incorpora a Xkanhá, 1900.
28. Kanché, 1895; se incorpora a Xkanhá, 1900.
29. Kanché, 1895; se incorpora a Xkanhá, 1900.
30. Kanché, 1895; se incorpora a Xkanhá, 1900.
31. Kanché, 1895; se incorpora a Xkanhá, 1900.
32. Kanché, 1895; se incorpora a Xkanhá, 1900.
33. Kanché, 1895; se incorpora a Xkanhá, 1900.
34. Kanché, 1895; se incorpora a Xkanhá, 1900.
35. Kanché, 1895; se incorpora a Xkanhá, 1900.
36. Kanché, 1895; se incorpora a Xkanhá, 1900.
37. Kanché, 1895; se incorpora a Xkanhá, 1900.
38. Kanché, 1895; se incorpora a Xkanhá, 1900.
39. Kanché, 1895; se incorpora a Xkanhá, 1900.
40. Kanché, 1895; se incorpora a Xkanhá, 1900.
41. Kanché, 1895; se incorpora a Xkanhá, 1900.
42. Kanché, 1895; se incorpora a Xkanhá, 1900.
43. Kanché, 1895; se incorpora a Xkanhá, 1900.
44. Kanché, 1895; se incorpora a Xkanhá, 1900.
45. Kanché, 1895; se incorpora a Xkanhá, 1900.
46. Kanché, 1895; se incorpora a Xkanhá, 1900.
47. Kanché, 1895; se incorpora a Xkanhá, 1900.
48. Kanché, 1895; se incorpora a Xkanhá, 1900.
49. Kanché, 1895; se incorpora a Xkanhá, 1900.
50. Kanché, 1895; se incorpora a Xkanhá, 1900.
51. Kanché, 1895; se incorpora a Xkanhá, 1900.
52. Kanché, 1895; se incorpora a Xkanhá, 1900.
53. Kanché, 1895; se incorpora a Xkanhá, 1900.
54. Kanché, 1895; se incorpora a Xkanhá, 1900.
55. Kanché, 1895; se incorpora a Xkanhá, 1900.
56. Kanché, 1895; se incorpora a Xkanhá, 1900.
57. Kanché, 1895; se incorpora a Xkanhá, 1900.
58. Kanché, 1895; se incorpora a Xkanhá, 1900.
59. Kanché, 1895; se incorpora a Xkanhá, 1900.
60. Kanché, 1895; se incorpora a Xkanhá, 1900.
61. Kanché, 1895; se incorpora a Xkanhá, 1900.
62. Kanché, 1895; se incorpora a Xkanhá, 1900.
63. Kanché, 1895; se incorpora a Xkanhá, 1900.
64. Kanché, 1895; se incorpora a Xkanhá, 1900.
65. Kanché, 1895; se incorpora a Xkanhá, 1900.
66. Kanché, 1895; se incorpora a Xkanhá, 1900.
67. Kanché, 1895; se incorpora a Xkanhá, 1900.
68. Kanché, 1895; se incorpora a Xkanhá, 1900.
69. Kanché, 1895; se incorpora a Xkanhá, 1900.
70. Kanché, 1895; se incorpora a Xkanhá, 1900.
71. Kanché, 1895; se incorpora a Xkanhá, 1900.
72. Kanché, 1895; se incorpora a Xkanhá, 1900.
73. Kanché, 1895; se incorpora a Xkanhá, 1900.
74. Kanché, 1895; se incorpora a Xkanhá, 1900.
75. Kanché, 1895; se incorpora a Xkanhá, 1900.
76. Kanché, 1895; se incorpora a Xkanhá, 1900.
77. Kanché, 1895; se incorpora a Xkanhá, 1900.
78. Kanché, 1895; se incorpora a Xkanhá, 1900.
79. Kanché, 1895; se incorpora a Xkanhá, 1900.
80. Kanché, 1895; se incorpora a Xkanhá, 1900.
81. Kanché, 1895; se incorpora a Xkanhá, 1900.
82. Kanché, 1895; se incorpora a Xkanhá, 1900.
83. Kanché, 1895; se incorpora a Xkanhá, 1900.
84. Kanché, 1895; se incorpora a Xkanhá, 1900.
85. Kanché, 1895; se incorpora a Xkanhá, 1900.
86. Kanché, 1895; se incorpora a Xkanhá, 1900.
87. Kanché, 1895; se incorpora a Xkanhá, 1900.
88. Kanché, 1895; se incorpora a Xkanhá, 1900.
89. Kanché, 1895; se incorpora a Xkanhá, 1900.
90. Kanché, 1895; se incorpora a Xkanhá, 1900.
91. Kanché, 1895; se incorpora a Xkanhá, 1900.
92. Kanché, 1895; se incorpora a Xkanhá, 1900.
93. Kanché, 1895; se incorpora a Xkanhá, 1900.
94. Kanché, 1895; se incorpora a Xkanhá, 1900.
95. Kanché, 1895; se incorpora a Xkanhá, 1900.
96. Kanché, 1895; se incorpora a Xkanhá, 1900.
97. Kanché, 1895; se incorpora a Xkanhá, 1900.
98. Kanché, 1895; se incorpora a Xkanhá, 1900.
99. Kanché, 1895; se incorpora a Xkanhá, 1900.
100. Kanché, 1895; se incorpora a Xkanhá, 1900.

24. Ukura: 1895; se incorpora a Xkanhá, 1900; cambia al Territorio de Quintana Roo; y se incorpora a Payo Obispo, 1921.
25. Xkappa: 1895; cambia al partido de Bolqueaticul, 1910.
26. Amph-chea: 1895; se incorpora a Xkanhá, 1900.
27. Yaxpoh-ché: 1895; se incorpora a Xkanhá, 1900.
28. Ykaiché: 1895; Ikaché: 1900; cambia al Territorio de Quintana Roo, 1910.
29. Yohélica: 1895; se incorpora a Xkanhá, 1900.
30. Yokaltun: 1895; se incorpora a Xkanhá, 1900; se incorpora a Champotón, 1910.
31. Yokat: 1895; se incorpora a Xkanhá, 1900.
32. Yokuch: 1895; se incorpora a Xkanhá, 1900; se incorpora a Hopelchén, 1921.

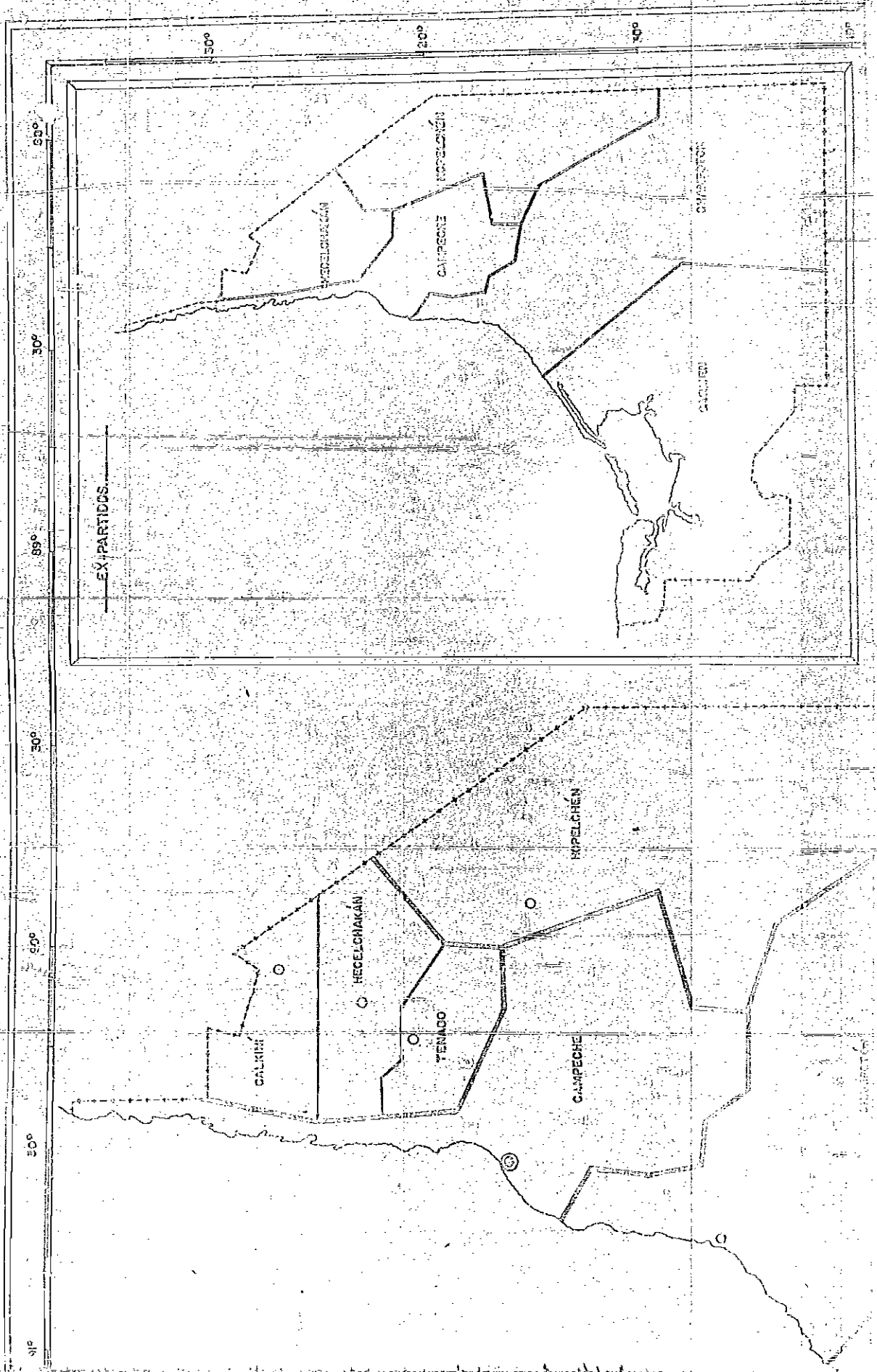
VII. PARTIDO DE ZONA DE PACIFICOS DEL SUR DEL PARTIDO DE CHAMPOTÓN: 1895; SE UNE AL PARTIDO DE CHAMPOTÓN, 1900.

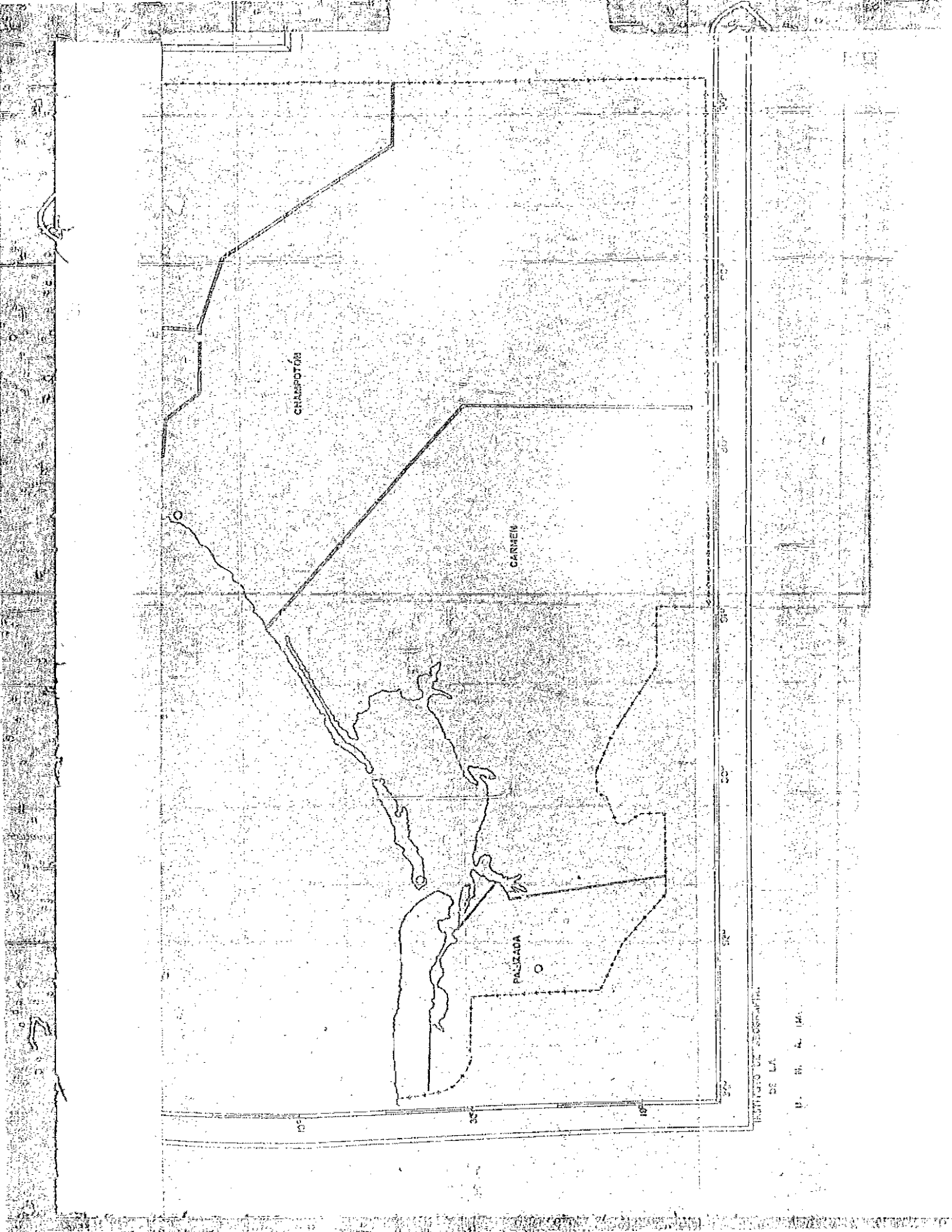
1. Concepción: 1895; cambia al Partido de Champotón, y se incorpora a Zona de Pacificos, 1900.
2. Chac-Laguna: 1895; cambia al Partido de Champotón, y se incorpora a Champotón, 1900.
3. Chan-Cedro: 1895; cambia al Partido de Champotón, y se incorpora a Champotón, 1900.
4. Dolores Tanché: 1895; se incorpora a Champotón, 1900.
5. Komhuas: 1895; cambia al Partido de Champotón, y se incorpora a Champotón, 1900.
6. San Antonio: 1895; cambia al Partido de Champotón, y se incorpora a Champotón, 1900.
7. San Felipe: 1895; cambia al Partido de Champotón, y se incorpora a Champotón, 1900.
8. Sibúne: 1895; cambia al Partido de Champotón, y se incorpora a Champotón, 1900.
9. Tunkach-Acal: 1895; cambia al Partido de Champotón, y se incorpora a Champotón, 1900.
10. Yaxché: 1895; cambia al Partido de Zona de Pacificos, y se incorpora a Ikaché, 1900; cambia al Territorio de Quintana Roo; y se incorpora a Felipe Carrillo Puerto, 1910.

# CAMPECHE



# CAMPECHE



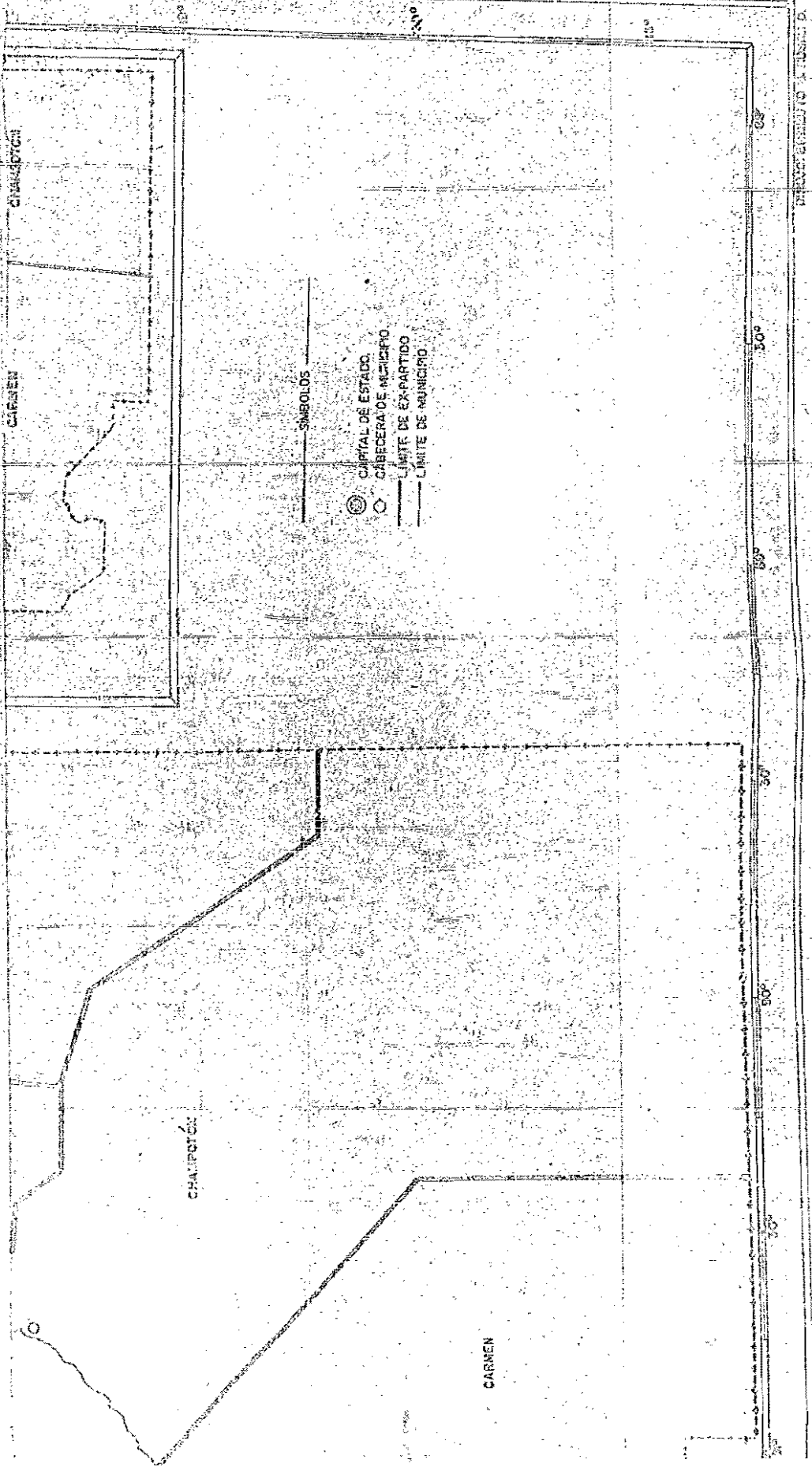


CHAMPOTÓN

CARREIN

PASAZADA

INSTITUTO DE GEOGRAFIA  
DE LA  
U. N. A. M.



CAMPECHE

CARMEN

CAMPECHE

CARMEN

- CAPITAL DE ESTADO.
- CABECERA DE MUNICIPIO
- LIMITE DE EX-PARTIDO
- LIMITE DE MUNICIPIO

— SIMBOLOS

1 2 3 4 5 6

50

50

50

50

50

50

1 2 3 4 5 6

50

50

50

50

50

50



## COAHUILA, ESTADO

### IX. DISTRITO CENTRO, 1903.

1. Arriaga, 1895.
2. General Zepeda, 1895; General Cepeda, 1921.
3. Ramos Arizpe, 1895.
4. Saltillo, 1895.

### X. DISTRITO DE MONCLOVA, 1900.

1. Abasco, 1895.
2. Carrizal, 1895; se incorpora a Múzquiz, 1900; rehabilitado como San Juan de Sabinas, 1910.
3. Cuatro Ciénegas, 1895; Cuatrociénegas, 1921; Cuatro Ciénegas, 1930; Cuatrociénegas, 1940.
4. Juárez, 1895.
5. Monclova, 1895.
6. Múzquiz, 1895.
7. Nalderosa, 1895.
8. Occupo, 1895.
9. Progreso, 1895.
10. Romero Rubio, 1895; Candela, 1921.
11. Sabinas, 1895.
12. Sacramento, 1895.
13. San Buenaventura, 1895.
14. Sierra Mojada, 1895.
15. Ahuacolo Nuevo, se forma de Abasco, 1910; Escobedo, 1921.
16. Cabañas se forma de Monclova, 1921.
17. Lamadrid, se forma de Sacramento, 1921.
18. Villa Frontera se forma de Monclova, 1930.

### XI. DISTRITO DE PARRAS DE LA FUENTE, 1901. LEY FEDERAL, 1910.

1. Parras de la Fuente, 1895; Parras, 1910.
2. San Pedro, 1895; San Pedro de las Cuevas, 1910.
3. Pinar del Rio, se forma de San Pedro, 1910.

### XII. DISTRITO DE SAN ANTONIO CHANDER, 1900.

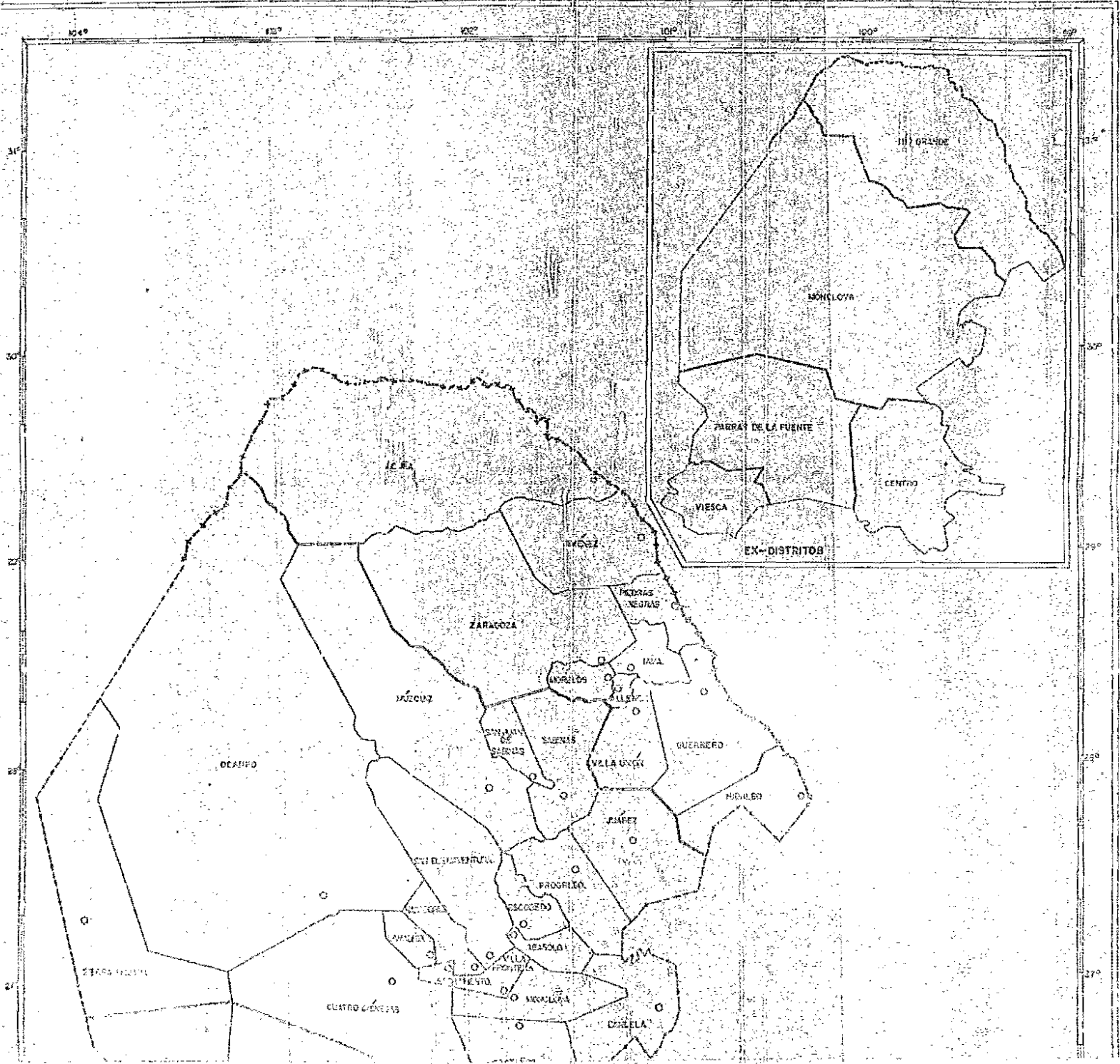
1. Abasco, 1895.
2. General Zepeda, 1895; General Cepeda, 1921.
3. Ojocaliente, 1895; Villa Unión, 1910.
4. Ojocaliente, 1895.
5. Ojocaliente, 1895.
6. Ojocaliente, 1895.
7. Ojocaliente, 1895.
8. Ojocaliente, 1895.

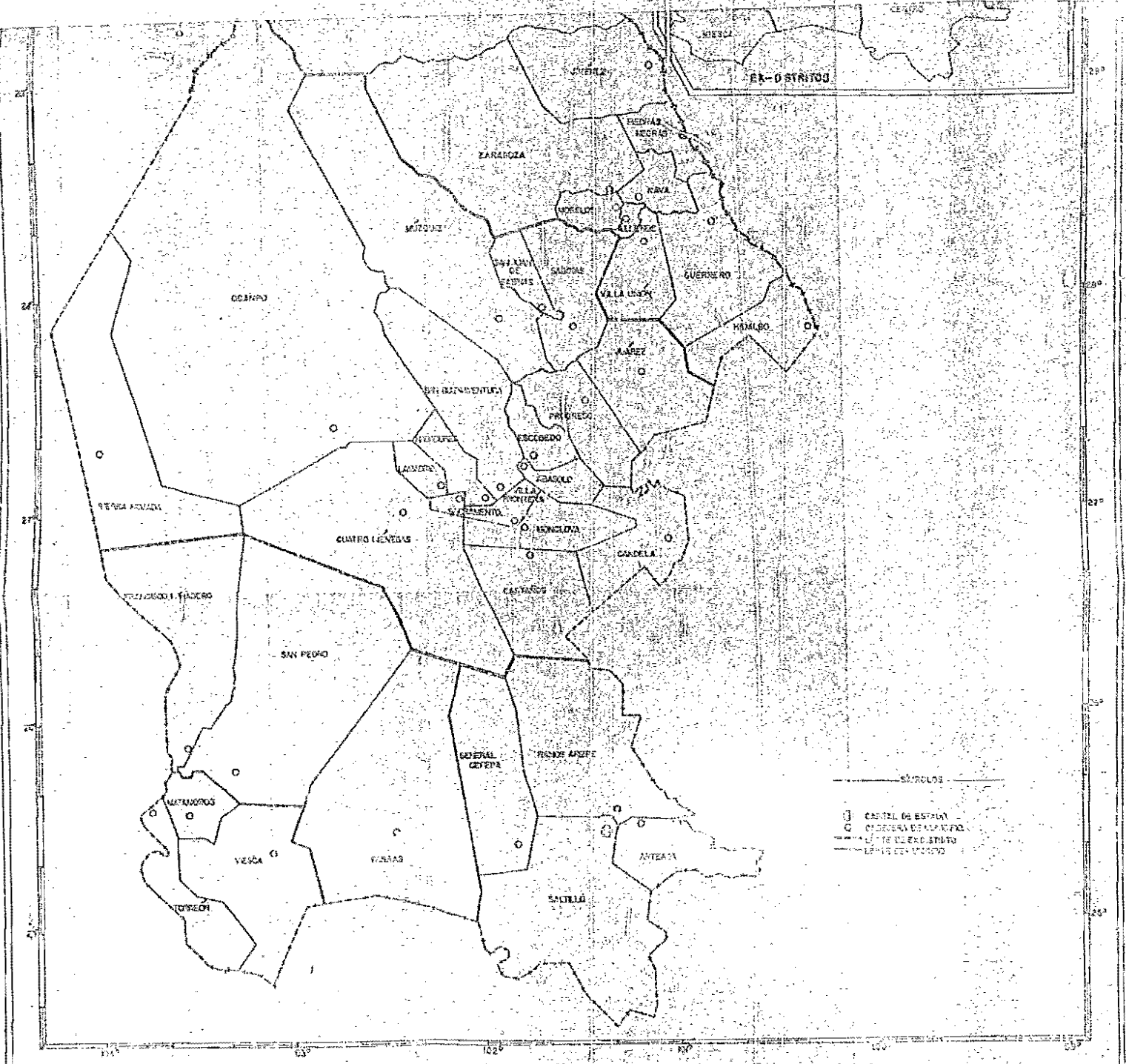
8. Perfirio Díaz, 1895; Piedras Negras, 1921.
9. Rucales, 1895; Villa Unión, 1930.
10. Zafra, 1895.
11. Venús en forma de Juárez, 1921.

V. DISTRITO DE VIESCA, 1900.

1. Matamoros Laguna, 1895; Matamoros, 1921.
2. Tercero, 1895.
3. Viesca, 1895; Viesca, 1900.

# COAHUILA





ESTADO DE OAXACA  
DE 15  
O. H. A. 14

ESTADO DE VERACRUZ  
470  
1 5 0 0

## COLIMA, ESTADO

### I. DISTRITO DE ALVAREZ, 1895.

1. Comala, 1895.
2. Villa de Alvarez, 1895.
3. Minatitlán, se forma de Villa de Alvarez, 1921; se incorpora a Villa de Alvarez, 1930; rehabilitado como Minatitlán, 1940.

### II. DISTRITO CENTRO, 1895.

1. Colima, 1895.
2. Coquimatlán, 1895.
3. Ixtlahuacán, 1895; cambia al Distrito de Medellín, y se incorpora a Tecómán, 1930; rehabilitado como Ixtlahuacán, 1940.
4. Cuautitlán, se forma de Colima, 1921.

### III. DISTRITO DE MEDÉLLIN, 1895.

1. Manzanillo, 1895.
2. Tecómán, 1895.

# COLIMA

1000'

500'

0

10

CUSCATEPEC

COMALA

VILLA DE  
AYALZA

COQUIMATLÁN

COLIMA

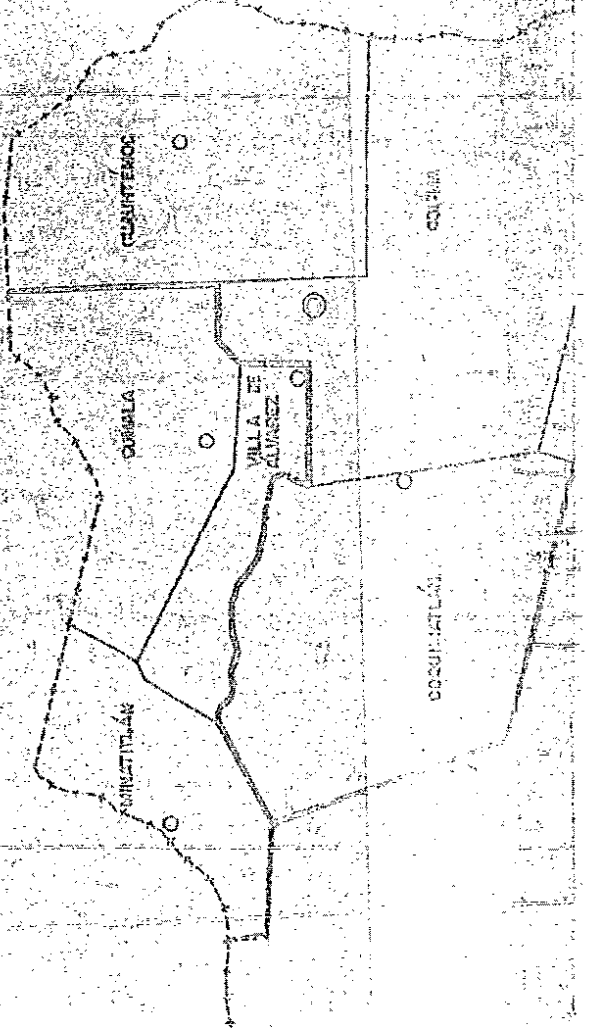
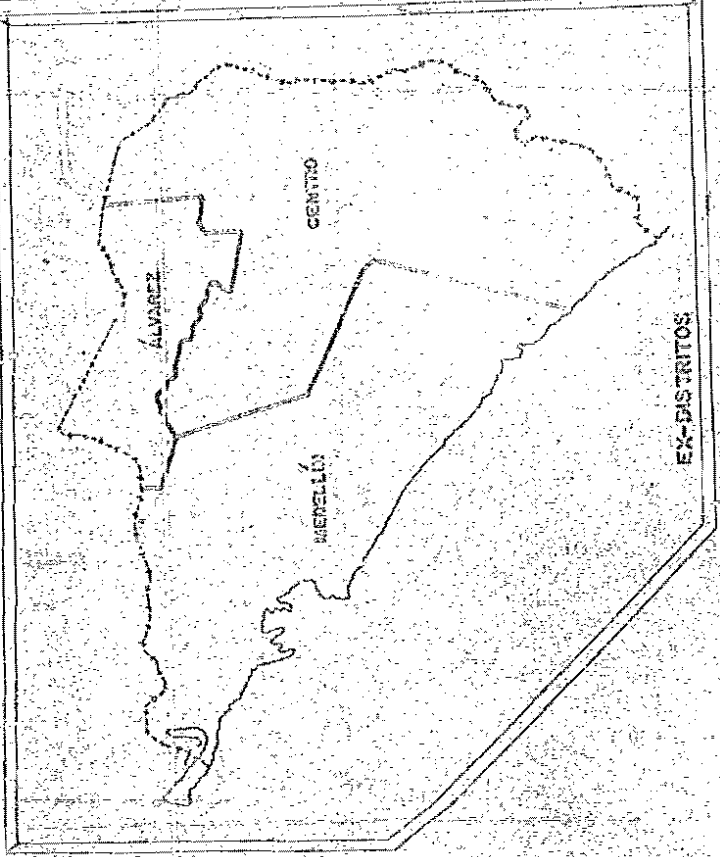


# COLIMA

10000


10000

10000

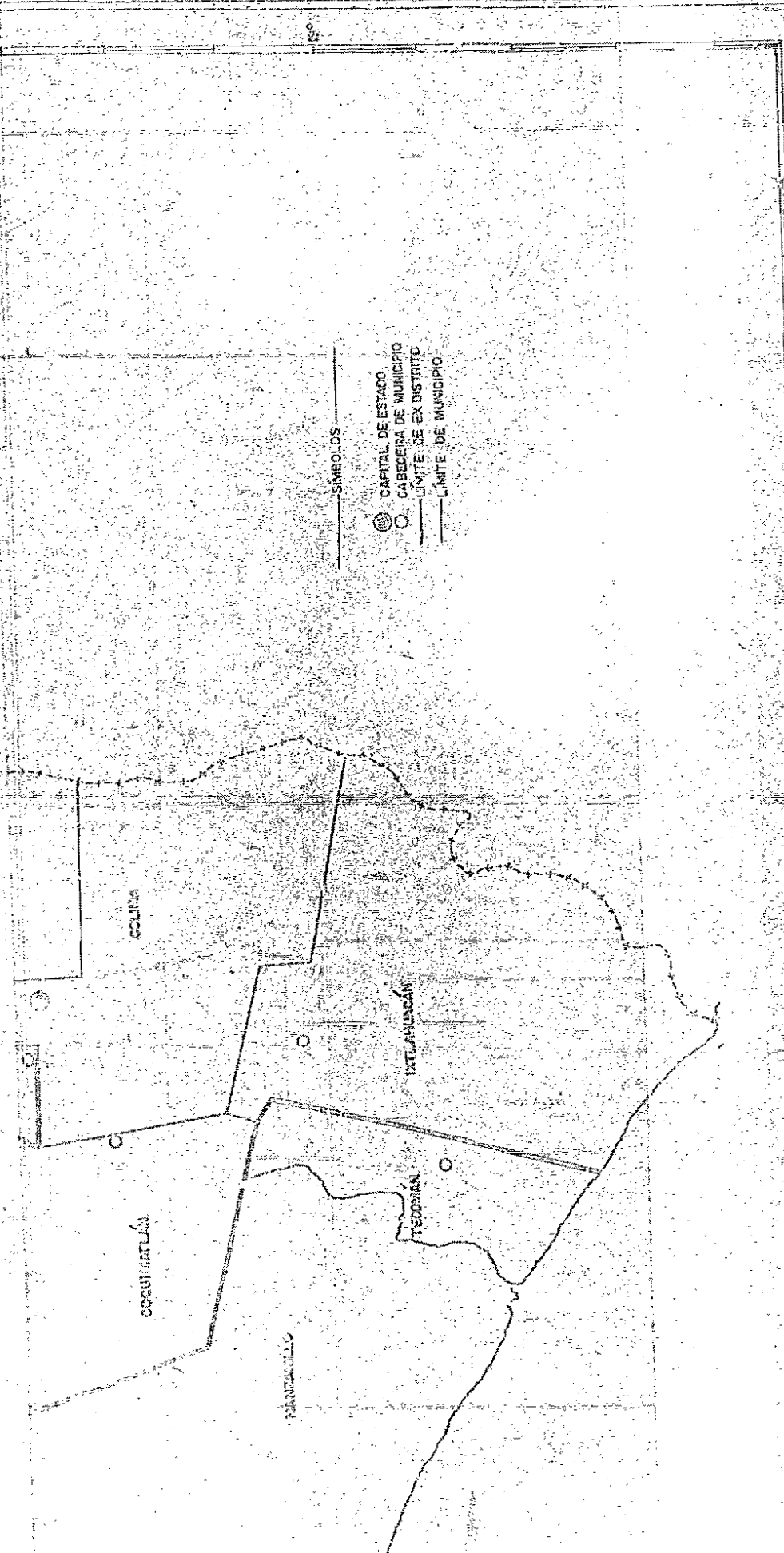


COLIMA

COLIMA







SÍMBOLOS

- CAPITAL DE ESTADO
- CABecera DE MUNICIPIO
- LIMITE DE EX DISTRITO
- - - LIMITE DE MUNICIPIO

## CHIAPAS, ESTADO

### I DEPARTAMENTO DE LAS CASAS, 1895.

1. Amatenango, 1895; se incorpora Teopisca, 1930; rehabilitado como Amatenango del Valle, 1940.
2. Chanal, 1895; San Pedro Chanal, 1910; Chanal, 1921; se incorpora a San Cristóbal, 1930; rehabilitado como Chanal, 1940.
3. Huistán, 1895; Huistán, 1921; Huistán, 1930.
4. Nuevo León, 1895; se incorpora a San Cristóbal las Casas, 1900; rehabilitado como Nuevo León, 1910; se incorpora a Teopisca, 1930.
5. San Cristóbal las Casas, 1895; San Cristóbal, 1910; Ciudad de las Casas, 1940; San Cristóbal de las Casas, 1950.
6. San Felipe Ecatepec, 1895; se incorpora a San Cristóbal, 1930.
7. San Lucas, 1895; Zapotal, 1940.
8. Tenejapa, 1895.
9. Teopisca, 1895.
10. Chamula, procede del Partido de Chamula, 1910.
11. Magdalena, procede del Partido de Chamula, 1910; Magdaleñas, 1921; se incorpora a San Pedro Chenalhó, 1930.
12. San Miguel Mitoncó, procede del Partido de Chamula, 1910.
13. San Pedro Chenalhó, procede del Partido de Chamula, 1910; Chenalhó, 1940.
14. Santa Marta, procede del Partido de Chamula, 1910; se incorpora a San Pedro Chenalhó, 1930.
15. Santiago, procede del Partido de Chamula, 1910; se incorpora a San Andrés, 1930.
16. Zinacantan, procede del Partido de Chamula, 1910.
17. San Andrés, procede del Partido de Chamula, 1910; Larráinzar, 1921.

### II DEPARTAMENTO DE COMITÁN, 1895.

1. Comitán, 1895; Comitán de Domínguez, 1910.
2. Chicomuceto, 1895; Chicomuceto, 1960.
3. Independencia, La, 1895.
4. Arceñicia, La, 1895.
5. Piedra, 1895; Piedra, La, 1921; Piedra, 1930; Piedra, 1940.
6. Escuintla, 1895.
7. Zapaluta, 1895; Zapaluta, La, 1921; Zapaluta, 1930; Zapaluta, 1940.
8. San Carlos, procede del Departamento de Chiñón, 1921.
9. Tenejapa, se incorpora de Comitán, 1910.

### III DEPARTAMENTO DE CHIAPA DE LOS RÍOS, 1895.

1. Chiapa de los Ríos, 1895.
2. Chiapa de los Ríos, 1910; Chiapa de los Ríos, 1921; Chiapa de los Ríos, 1930; Chiapa de los Ríos, 1940.
3. Chiapa de los Ríos, 1910; Chiapa de los Ríos, 1921; Chiapa de los Ríos, 1930; Chiapa de los Ríos, 1940.
4. Chiapa de los Ríos, 1910; Chiapa de los Ríos, 1921; Chiapa de los Ríos, 1930; Chiapa de los Ríos, 1940.

5. Osumaciuta, 1895; Osumaciuta, 1900; Osumaciuta, 1921.
6. San Gabriel, 1895; se incorpora a Chiapa de Corzo, 1940.
7. Soyat6, 1895.
8. Villa Corzo, procede del Partido de La Frailesca, 1910.
9. Villa Flores, procede del Partido de La Frailesca, 1910.

#### IV. DEPARTAMENTO DE CHILÓN, 1895.

1. Bachajón, 1895; se incorpora a Ocosingo, 1930; se incorpora a Chilón, 1940.
2. Cancún, 1895; Cancún, 1900; se incorpora a Chilón, 1930; se incorpora a Ocosingo, 1940.
3. Chilón, 1895.
4. Guapitpe, 1895; se incorpora a Chilón, 1930.
5. Nuevo Zitalá, 1895; Nuevo Zitalá, 1900; Nuevo Zitalá, 1921; cambia al Departamento de Simojovel, y se incorpora a Simojovel, 1930.
6. Ocosingo, 1895.
7. Osehuc, 1895; Osehuc, 1910; Osehuc, 1921, se incorpora a Ocosingo, 1930; rehabilitado como Osehuc, 1940.
8. San Carlos, 1895; cambia al Departamento de Comitán, 1921.
9. San Martín, 1895; se incorpora a Ocosingo, 1930.
10. Sibacá, 1895; se incorpora a Ocosingo, 1930.
11. Tecango, 1895; se incorpora a Ocosingo, 1930.
12. Yajalon, 1895.
13. Zitalá Viejo, 1895; Zitalá (Viejo), 1900; Zitalá, 1921; se incorpora a Chilón, 1930; rehabilitado como Zitalá, 1950.

#### V. DEPARTAMENTO DE LA LIBERTAD, 1895.

1. Aguacatenango, 1895; Ahuacatenango, 1900; Aguacatenango, 1910; se incorpora a San Bartolomé, 1930.
2. Concordia, La, 1895.
3. San Bartolomé, 1895; Venustiano Carranza, 1940.
4. San Diego La Reforma, 1895; Nicolás Ruiz, 1940.
5. Soyatitán, 1895; se incorpora a San Bartolomé, 1930.
6. Totolapa, 1895.
7. Alonso Cárto, se forma de Concordia, La, 1927; Alonso Cárto, 1930; Angel Albino Corzo, 1940.

#### VI. DEPARTAMENTO DE MEZCALAPA, 1895.

1. Coapitán, 1895.
2. Coquechén, 1895.
3. Chlocucán, 1895; se incorpora a Copainalá, 1930; Chlocucán, 1940.
4. El Estero, se forma en 1910.
5. El Estero de San Andrés León, 1940.
6. El Estero de San Juan, 1900.
7. El Estero de San Mateo, 1900.
8. El Estero de San Miguel, se incorpora a Tecpatán, 1930.
9. El Estero de San Pedro, se forma, 1895; Rucón, 1940.
10. El Estero de San Sebastián, 1900.
11. El Estero de San Ysidro, 1900.
12. El Estero de San Ysidro, 1900.

VII. DEPARTAMENTO DE PALENQUE, 1895.

1. Catuzajá, 1895.
2. Hidalgo, 1895; se incorpora a Tila, 1930.
3. Libertad, La, 1895.
4. Palenque, 1895.
5. Petalcingo, 1895; se incorpora a Tila, 1930.
6. Salto de Agua, 1895.
7. San Pedro Sabán, 1895; se incorpora a Salto de Agua, 1930.
8. Tila, 1895.
9. Tumbalá, 1895; se incorpora a Tila, 1930; rehabilitado como Tumbalá, 1910.
10. Trinidad, La, se forma de Tila, Catuzajá y Tumbalá, 1921; se incorpora a Salto de Agua, 1930.

VIII. DEPARTAMENTO DE PICHUCAECO, 1895.

1. Chapultenango, 1895.
2. Ixtacomitán, 1895.
3. Ixtapangajoyá, 1895.
4. Juárez, 1895.
5. Nicapa, 1895; se incorpora a Pichucalco, 1930.
6. Ostucán, 1895.
7. Pichucalco, 1895.
8. Santuario La Reforma, 1895; Reforma, La, 1900; se incorpora a Juárez, 1930; rehabilitado como La Reforma, 1910.
9. Sayula, 1895; se incorpora a Ostucán, 1930.
10. Solisvichapa, 1895.
11. Sunuapa, 1895.
12. Tectupán, 1895; se incorpora a Pichucalco, 1930.

IX. DEPARTAMENTO DE SIMOJOVEL, 1895.

1. Amatlán, 1895.
2. Asunción Guitupán, 1895; Huitupán, 1900; Huitupán, 1940.
3. Jirotel, 1895.
4. Moyos, 1895; se incorpora a Sabánilla, 1936.
5. Plátano, 1895; se incorpora a San Juan, 1930.
6. Pueblo Nuevo Solistahuacán, 1895.
7. Sabánilla, 1895.
8. San Juan, 1895; Cosma, El, 1940.
9. San Pablo, 1895; Chelchihuitán, 1910.
10. Santa Catalina Pan-de-Azúcar, 1895; Panvelho, 1910.
11. Simojovel, 1895; Simojovel de Allende, 1910.
12. Tzucuilá, se forma de Jirotel, 1930.

X. DEPARTAMENTO DE TETZUCUC, 1895.

1. Acapulco, 1895; se incorpora a Tetzucuc, 1904; se incorpora a Tetzucuc, 1910; rehabilitado como Acapulco, 1910.
2. Amatenango, 1895; se incorpora a Tetzucuc, 1904; se incorpora a Tetzucuc, 1910; rehabilitado como Amatenango, 1910.
3. Amatenango del Valle, 1895; se incorpora a Tetzucuc, 1904; se incorpora a Tetzucuc, 1910; rehabilitado como Amatenango del Valle, 1910.
4. Amatenango del Valle, 1895; se incorpora a Tetzucuc, 1904; se incorpora a Tetzucuc, 1910; rehabilitado como Amatenango del Valle, 1910.
5. Amatenango del Valle, 1895; se incorpora a Tetzucuc, 1904; se incorpora a Tetzucuc, 1910; rehabilitado como Amatenango del Valle, 1910.
6. Amatenango del Valle, 1895; se incorpora a Tetzucuc, 1904; se incorpora a Tetzucuc, 1910; rehabilitado como Amatenango del Valle, 1910.
7. Amatenango del Valle, 1895; se incorpora a Tetzucuc, 1904; se incorpora a Tetzucuc, 1910; rehabilitado como Amatenango del Valle, 1910.
8. Amatenango del Valle, 1895; se incorpora a Tetzucuc, 1904; se incorpora a Tetzucuc, 1910; rehabilitado como Amatenango del Valle, 1910.
9. Amatenango del Valle, 1895; se incorpora a Tetzucuc, 1904; se incorpora a Tetzucuc, 1910; rehabilitado como Amatenango del Valle, 1910.
10. Amatenango del Valle, 1895; se incorpora a Tetzucuc, 1904; se incorpora a Tetzucuc, 1910; rehabilitado como Amatenango del Valle, 1910.
11. Amatenango del Valle, 1895; se incorpora a Tetzucuc, 1904; se incorpora a Tetzucuc, 1910; rehabilitado como Amatenango del Valle, 1910.
12. Amatenango del Valle, 1895; se incorpora a Tetzucuc, 1904; se incorpora a Tetzucuc, 1910; rehabilitado como Amatenango del Valle, 1910.

6. Huixtla, 1895; Huixtla, 1900; Huixtla, 1921.
7. Mazatlán, 1895.
8. Atetapa, 1895.
9. Pueblo Nuevo, 1895; Pueblo Nuevo Comaltitán, 1930; Pueblo Nuevo Comaltitán, 1940.
10. San Felipe Tizapa, 1895; se incorpora a Escuintla, 1930.
11. Tapachula, 1895.
12. Tuzantón, 1895; Tuzantón, 1900.
13. Tuxtla Chico, 1895.
14. Unión Juárez, 1895.
15. Frontera Díaz, se forma de Tapachula, 1910; Frontera Hidalgo, 1930.
16. Mariscal, se forma de Frontera Díaz, 1921; Suchiate, 1930.

#### XI. DEPARTAMENTO DE TONALA, 1895.

1. Mapastepec, 1895; Mapastepec, 1900; Mapastepec, 1921.
2. Pijijapan, 1895; Pijijapan, 1940; Pijijapan, 1950.
3. Tonalá, 1895.
4. Actiaga, 1910.
5. Pueblo Arista, 1919; Puerto Arista, 1921; se incorpora a Tonalá, 1936.

#### XII. DEPARTAMENTO DE TUXTLA, 1895.

1. Copoyz, 1895; se incorpora a Tuxtla Gutiérrez, 1900.
2. Ocozacoautla, 1895; Ocozacoautla de Espinosa, 1940.
3. San Fernando, 1895; Villa Allende, 1940; San Fernando, 1936.
4. Suchiapa, 1895.
5. Tuxtla Gutiérrez, 1895; Tuxtla, 1921; Tuxtla Gutiérrez, 1936; Tuxtla, 1940.
6. Cintalapa, procede del Partido de Zintalapa, 1910.
7. JiQUIPIJAR, procede del Partido de Zintalapa, 1910.
8. Berriozábal, se forma de Tuxtla Gutiérrez, 1910.
9. Torón, se forma de Tuxtla Gutiérrez, 1910.
10. Espinal de Morelos, se forma de Ocozacoautla, 1921; se incorpora a Ocozacoautla, 1930.

#### XIII. PARTIDO DE CHAMULA, 1895; SE UNE AL DEPARTAMENTO DE LAS CAYAS, 1910.

1. Chamula, 1895; cambia al Departamento de Chiapas, 1910.
2. Motozintla, 1895; cambia al Departamento de Chiapas, 1910.
3. San Andrés, 1895; cambia al Departamento de Chiapas, 1910.
4. San Manuel Buenavista, 1895; cambia al Departamento de Chiapas, 1910.
5. San Juan Chamula, 1895; cambia al Departamento de Chiapas, 1910.
6. San Marcos, 1895; cambia al Departamento de Chiapas, 1910.
7. Tenejapa, 1895; cambia al Departamento de Chiapas, 1910.

#### XIV. PARTIDO DE TAPACHULA, 1895; SE UNE AL DEPARTAMENTO DE CHIAPAS, 1910.

1. Tapachula, 1895; cambia al Departamento de Chiapas, 1910.
2. San Marcos, 1895; cambia al Departamento de Chiapas, 1910.

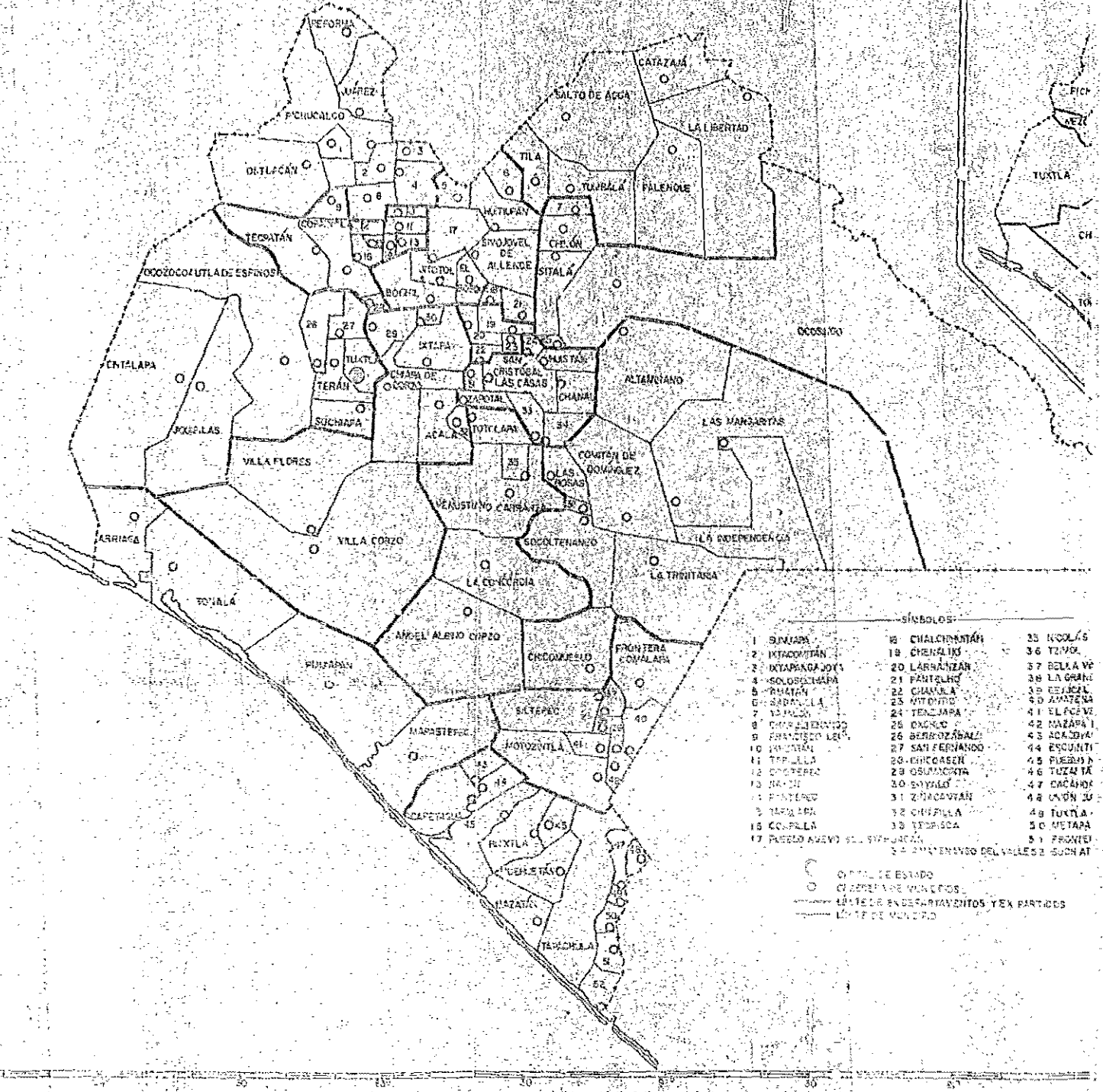
III. PARTIDO DE MOTOZINTLA, 1895; DEPARTAMENTO DE MARIS-  
CAL, 1910.

1. Amatenango, 1895; Amatenango de la Frontera, 1921.
2. Comalapa, 1895; Frontera Comalapa, 1930.
3. Mazapa, 1895; Mazapa de Madero, 1930.
4. Motozintla, 1895; Motozintla de Mendoza, 1940.
5. Porvenir, M., 1895.
6. San Antonio La Grandeza, 1895; Grandeza, Ia., 1900.
7. San Pedro Siltepec, 1895; Siltepec, 1940.
8. San Pedro Remate, 1895; San Pedro Route, 1910; San Pedro Remate,  
1921; Bella Vista, 1940.
9. Rejugal de Ocajapa, se forma de Amatenango, 1931.

IV. PARTIDO DE ZINTALAPA, 1895; SE UNE AL DEPARTAMENTO  
DE TUXTLA, 1910.

1. Jicupilas, 1895; cambia al Departamento de Tuxtla, 1910.
2. Zintalapa, 1895; cambia al Departamento de Tuxtla, 1910.

# CHIAPAS



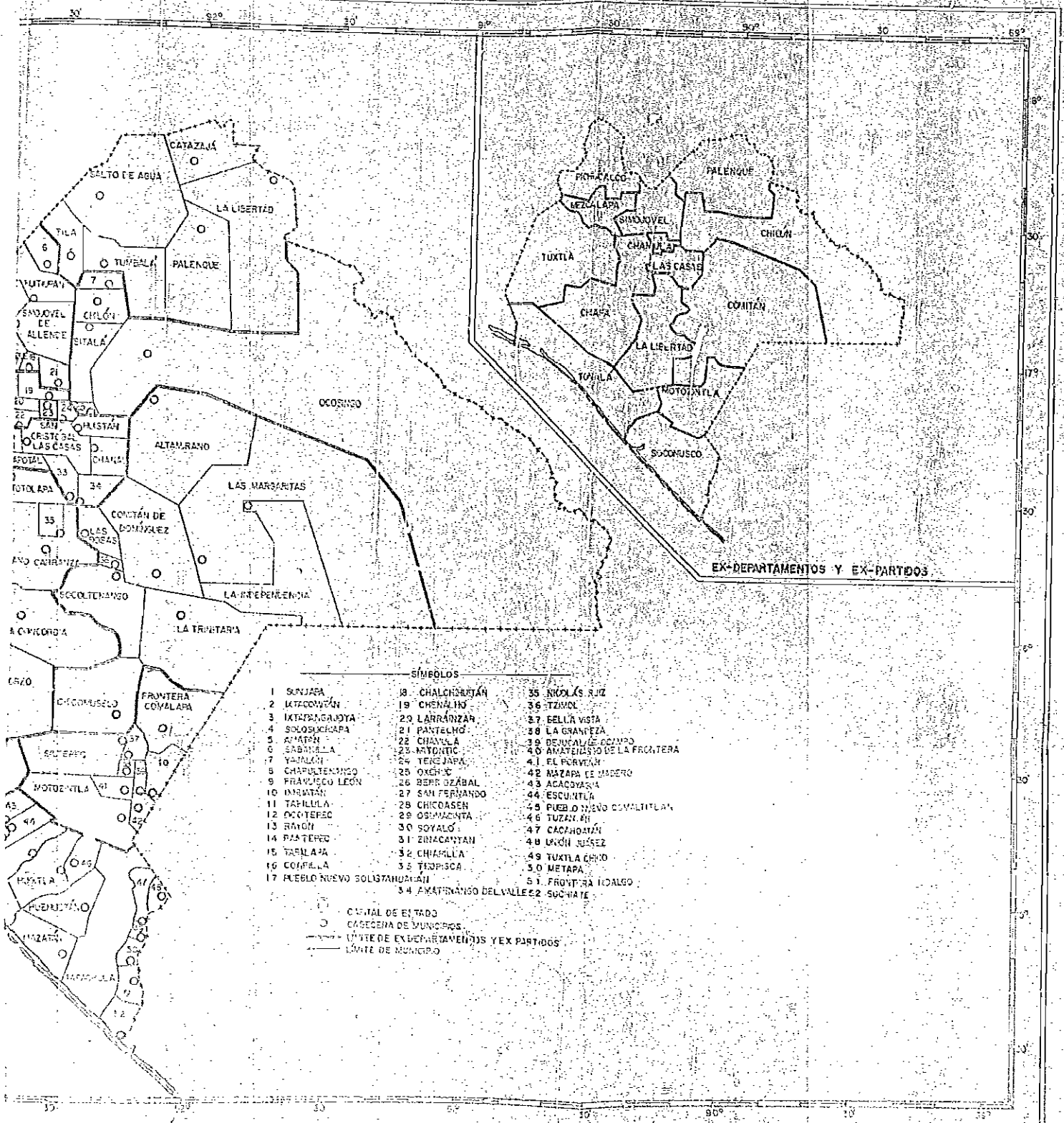
SÍMBOLOS:

1. SIMIAPA	18. CHALCHICOMÁN	35. NICOLÁS
2. INTADOMITÁN	19. CHENALIX	36. TIHO
3. INTAPACAGUAY	20. LARRAZÁN	37. BELLA VISTA
4. SOLOSUCHAPA	21. PANTALÓN	38. LA GRANJA
5. RUATÁN	22. CHANALÁ	39. CERRILLO
6. SARALÁ	23. MITOHO	40. AMATEMA
7. TAPALCO	24. TENCAPA	41. EL CAJÓN
8. CHANALÉN	25. OXKUC	42. MAZAPA
9. FRANCISCO LEÓN	26. BERRIOZÁBAL	43. ACACAHUATÁN
10. HUAYÁN	27. SAN FERNANDO	44. ESCUNTI
11. TAPALCO	28. CHICHUCASÉN	45. PUEBLO NUEVO
12. OXTEPEC	29. OSUMACINTA	46. TUZAMÁ
13. NARANJO	30. SIYALÁ	47. CACAHUATÁN
14. PANTALÓN	31. ZACAHUATÁN	48. SAN JUAN
15. TAPALCO	32. CHICHILÁ	49. TUXTLA
16. COATEPEQUE	33. TEPICÁN	50. METAPA
17. PUEBLO NUEVO DEL VALLE	34. AMATENANGO DEL VALLE	51. FRONTÓN

○ CAPITAL DE ESTADO  
 ○ CIUDADES PRINCIPALES  
 --- LÍNEA DE ENDESBARRIAMENTOS Y EX PARTIDOS  
 --- LÍNEA DE MUNICIPIO

13  
 A. V.

# CHIAPAS



### SÍMBOLOS

- |                                |                           |                             |
|--------------------------------|---------------------------|-----------------------------|
| 1. SUXIABA                     | 18. CHALCHIHUATÁN         | 35. NICOLÁS RUÍZ            |
| 2. IXTACOMUCH                  | 19. CHENALHO              | 36. TIZIMUC                 |
| 3. IXTAPANGAJOYA               | 20. LARRANZAR             | 37. BELLA VISTA             |
| 4. SIQUOSUCHAPA                | 21. PANTELMO              | 38. LA GRANFEJA             |
| 5. AYATÁN                      | 22. CHAVILLA              | 39. BENJALÉN OCCIDENTAL     |
| 6. SABINILLA                   | 23. AYUDITIC              | 40. AMATELCO DE LA FRONTERA |
| 7. YAJALÓN                     | 24. TENJAPAK              | 41. EL PORVENIR             |
| 8. CHAPULTEMANGO               | 25. OXENIC                | 42. NAZARA DE OMBERO        |
| 9. FRANCISCO LEÓN              | 26. BERRIGÁBAL            | 43. ACACOHUATÁN             |
| 10. IMBATÁN                    | 27. SAN FERNANDO          | 44. ESCUINTLA               |
| 11. TAHULLA                    | 28. CHICOMASÉN            | 45. PUEBLO NUEVO COMALITLÁN |
| 12. OCCOTEPEC                  | 29. OSMACANTÁ             | 46. TUZANTÁN                |
| 13. RAJÓN                      | 30. SOYALÓ                | 47. CACAHOATÁN              |
| 14. PATATEPEC                  | 31. ZHUCACANTÁN           | 48. UAXCÁN SUSEZ            |
| 15. TAPILAHUA                  | 32. CHIAPILLA             | 49. TUXTLA CHIQUILA         |
| 16. COMITÁN                    | 33. TZIPISCA              | 50. METAPA                  |
| 17. PUEBLO NUEVO SOLISTAHUATÁN | 34. AXATZINGANO DEL VALLE | 51. FRONTERA HIDALGO        |
|                                |                           | 52. SUCHIATE                |

- CAPITAL DE ESTADO
- CASERAMA DE MUNICIPIOS
- LÍMITE DE EX-DEPARTAMENTOS Y EX-PARTIDOS
- LÍMITE DE MUNICIPIO



## CHIHUAHUA, ESTADO

### I. DISTRITO DE ARIÉS DEL RÍO, 1895.

1. Batopilas, 1895.
2. Morelos, 1895.
3. Coahuila, 1895.
4. Zúñiga, 1895; se incorpora a Morelos, 1910; se incorpora a Batopilas, 1921.
5. Arizón, 1895; se forma de Batopilas, 1910; se incorpora a Batopilas, 1921.
6. Noquechic, se forma de Batopilas, 1910; se incorpora a Batopilas, 1921.

### II. DISTRITO DE ARTAGA, 1895.

1. Chínipas, 1895.
2. Guazapares, 1895.
3. Guadalupe, se forma de Chínipas, 1910; se incorpora a Chínipas, 1921.
4. Tumbos, se forma de Guazapares, 1910; se incorpora a Guazapares, 1921.

### III. DISTRITO DE BRAVOS, 1895.

1. Carrizal, 1895; se incorpora a Villa Ahumada, 1940.
2. Ciudad Juárez, 1895; Juárez, 1930.
3. Guadalupe, 1895; Guadalupe Bravos, 1921.
4. Villa Ahumada, 1895; Villa González, 1921; Villa Ahumada, 1950.
5. Zorapua, se forma de Ciudad Juárez, 1910; se incorpora a Ciudad Juárez, 1921.
6. San Juanito, se forma de Guadalupe Bravos, 1930; Práxedes G. Guerrero, 1940.
7. Pablo G. Gómez, se forma de Villa González, 1930; se incorpora a Villa Ahumada, 1941.

### IV. DISTRITO DE CAMARGO, 1895.

1. Cruz La, 1895.
2. Guadalupe, 1895; Guadalupe Camargo, 1921; se incorpora a Morelos, 1940.
3. Juárez, 1895.
4. Morelos, 1895.
5. Rosales, 1895.
6. San Juanito, se forma de Rosales, 1895; se incorpora a Rosales, 1921.
7. Villa Ahumada, se forma de Rosales, 1921.

- 7. Santa Basilia, 1855; Ciudad Cuernavaca, 1900; Cuicargo, 1910.
- 8. San Juan, 1855, se incorpora a Rosales, 1900; rehabilitado como San Juan, 1930.
- 9. Natica, 1910, se incorpora a Cuicargo, 1930.
- 10. Delicias se forma de Rosales, 1930.

V. DISTRITO DE CALZASA, 1893.

- 1. Arcandón, 1893.
- 2. Casas Grandes, 1893.
- 3. Calzasa, 1893.
- 4. Jales, 1893.
- 5. San Buenaventura, 1893, Villa de San Buenaventura, 1900; San Buenaventura, 1930, incorporada, 1940.
- 6. Nueva Casas Grandes, se forma de Casas Grandes, 1930.
- 7. Ignacio Zaragoza, se forma de Buenaventura, 1930.

VI. DISTRITO DE CUERNACA, 1893.

- 1. Bachichón, 1893.
- 2. Guerrero, 1893; Ciudad Guerrero, 1900; Guerrero, 1910; Ciudad Cuernaca, 1921; Cuernaca, 1930.
- 3. Matachic, 1893.
- 4. Nahuatlan, 1893.
- 5. Tenéochic, 1893.
- 6. Tepeyacochic, 1910, se incorpora a Matachic, 1921.
- 7. Yopémetla, se forma de Tenéochic, 1910; se incorpora a Madera y a principal de Dolores, 1931.
- 8. Madera se forma de Yopémetla, 1921.
- 9. Mineral de Dolores, se forma de Yopémetla, 1931; Dolores, 1930; se incorpora a Madera, 1940.
- 10. Santa Fe, se forma de Cuernaca, 1921; se incorpora a Guerrero, 1940.
- 11. Gómez Farias, se forma de Tenéochic, 1930.

VII. DISTRITO DE HIDALGO, 1893.

- 1. Balboa, 1893.
- 2. Hidalgo del Parral, se forma de Parral, El 1900; Hidalgo del Parral, 1921.
- 3. Huejutla, 1893.
- 4. Minas Viejas, 1893; Minas Viejas, 1900; Minas Viejas, 1910; Minas Viejas, 1921; se incorpora a Hidalgo del Parral, 1930.
- 5. Villa Ahuacatlán, 1893; Villa Ahuacatlán, 1900.
- 6. Villa Ahuacatlán, 1893; Villa Ahuacatlán, 1900.
- 7. Villa Ahuacatlán, 1893; Villa Ahuacatlán, 1900.
- 8. Villa Ahuacatlán, 1893; Villa Ahuacatlán, 1900.
- 9. Villa Ahuacatlán, 1893; Villa Ahuacatlán, 1900.
- 10. Villa Ahuacatlán, 1893; Villa Ahuacatlán, 1900.
- 11. Villa Ahuacatlán, 1893; Villa Ahuacatlán, 1900.

VIII. DISTRITO DE TURBIDE, 1895.

1. Allende, 1895.
2. Caripida, 1895; cambia al Distrito de Benito Juárez, 1910.
3. Cerro Prieto, 1895; cambia al Distrito de Benito Juárez, 1910.
4. Cosque, 1895; Cuyicat, 1895; Cosque, 1921.
5. Cuahuatillo, 1895; cambia al Distrito de Benito Juárez, 1910.
6. Chihuahua, 1895.
7. Nonoal, 1895; cambia al Distrito de Benito Juárez, 1910.
8. Ojeda, 1895.
9. San Antonio de Padua, 1895; cambia al Distrito de Benito Juárez, 1910.
10. San Lorenzo de los Ríos, Distrito Benito Juárez, 1910.
11. San Rafael, Turbide, 1895; Cuatrecasas, 1910; Gran Mercado, 1940.
12. Santa Fe de los Ríos, General León, 1910.
13. Santa Fe de los Ríos, cambia al Distrito de Benito Juárez, 1910.
14. Santa Fe de los Ríos, Aquiles Serdán, 1940.
15. Santa Fe de los Ríos, de Chihuahua, 1910; se incorpora a Chihuahua, 1921.
16. Santa Fe de los Ríos, de Chihuahua, 1910; se incorpora a Chihuahua, 1921.
17. Santa Fe de los Ríos, de Chihuahua, 1910; Riza Palacio, 1940.
18. Santa Fe de los Ríos, de Ojinaga, 1910.

IX. DISTRITO DE TURBIDE, 1895.

1. Jiménez, 1895; Ciudad Juárez, 1910; Bimenes, 1910.
2. Toluca, 1895; se incorpora a Ciudad Juárez, 1909; rehabilitado como distrito, 1910; se incorpora a Bimenes, 1921.
3. Turbide, 1895; se incorpora a Allende, 1905.
4. Villa Guadalupe, 1895; Allende, 1905.
5. Villa Guadalupe, 1910.
6. Villa Guadalupe, 1910; Allende, 1905; Villa Guadalupe, 1910.

X. DISTRITO DE TURBIDE, 1895.

1. Ciudad Juárez y Turbide, 1895.

XI. DISTRITO DE TURBIDE, 1895.

1. Turbide, 1895; se incorpora a Bimenes, 1910.
2. Turbide, 1895.
3. Turbide, 1895.
4. Turbide, 1895; se incorpora a Bimenes, 1910; se incorpora a Bimenes, 1921.
5. Turbide, 1895; se incorpora a Bimenes, 1910.

XII. DISTRITO DE TURBIDE, 1895.

1. Turbide, 1895; se incorpora a Bimenes, 1910.
2. Turbide, 1895; se incorpora a Bimenes, 1910.
3. Turbide, 1895; se incorpora a Bimenes, 1910.
4. Turbide, 1895; se incorpora a Bimenes, 1910.
5. Turbide, 1895; se incorpora a Bimenes, 1910.
6. Turbide, 1895; se incorpora a Bimenes, 1910.
7. Turbide, 1895; se incorpora a Bimenes, 1910.
8. Turbide, 1895; se incorpora a Bimenes, 1910.
9. Turbide, 1895; se incorpora a Bimenes, 1910.
10. Turbide, 1895; se incorpora a Bimenes, 1910.
11. Turbide, 1895; se incorpora a Bimenes, 1910.
12. Turbide, 1895; se incorpora a Bimenes, 1910.
13. Turbide, 1895; se incorpora a Bimenes, 1910.
14. Turbide, 1895; se incorpora a Bimenes, 1910.
15. Turbide, 1895; se incorpora a Bimenes, 1910.
16. Turbide, 1895; se incorpora a Bimenes, 1910.
17. Turbide, 1895; se incorpora a Bimenes, 1910.
18. Turbide, 1895; se incorpora a Bimenes, 1910.
19. Turbide, 1895; se incorpora a Bimenes, 1910.
20. Turbide, 1895; se incorpora a Bimenes, 1910.





## DISTRITO FEDERAL

I. México, 1895; Ciudad de México, 1930.

II. DISTRITO DE GUADALUPE HIDALGO, 1895; PREFECTURA DE GUADALUPE HIDALGO, 1900.

1. Azcapotzalco, 1895; cambia a la Prefectura de Azcapotzalco, 1900.
2. Guadalupe Hidalgo, 1895; se incorpora a Ciudad de México, 1930; rehabilitada y cambia a Delegación de GUSTAVO A. MADRUGA, 1940.
3. Ixtacalco, procede del Distrito de Tlalpam, 1900; cambia a la Prefectura de Tlalpam y se incorpora a Ixtapalapa, 1921.

III. DISTRITO DE TACUBAYA, 1895; PREFECTURA DE TACUBAYA, 1900.

1. Cuajimalpa, 1895; cambia a Delegación de CUAJIMALPA, 1940.
2. Mixcoac, 1895; se incorpora a Ciudad de México, 1930.
3. Santa Fe, 1895; se incorpora a Tacubaya, 1921; se incorpora a San Ángel, 1930; se incorpora a la Delegación de Villa Obregón, 1940.
4. Tacuba, 1895; cambia a la Prefectura de Azcapotzalco, 1900.
5. Tacubaya, 1895; se incorpora a Ciudad de México, 1930.

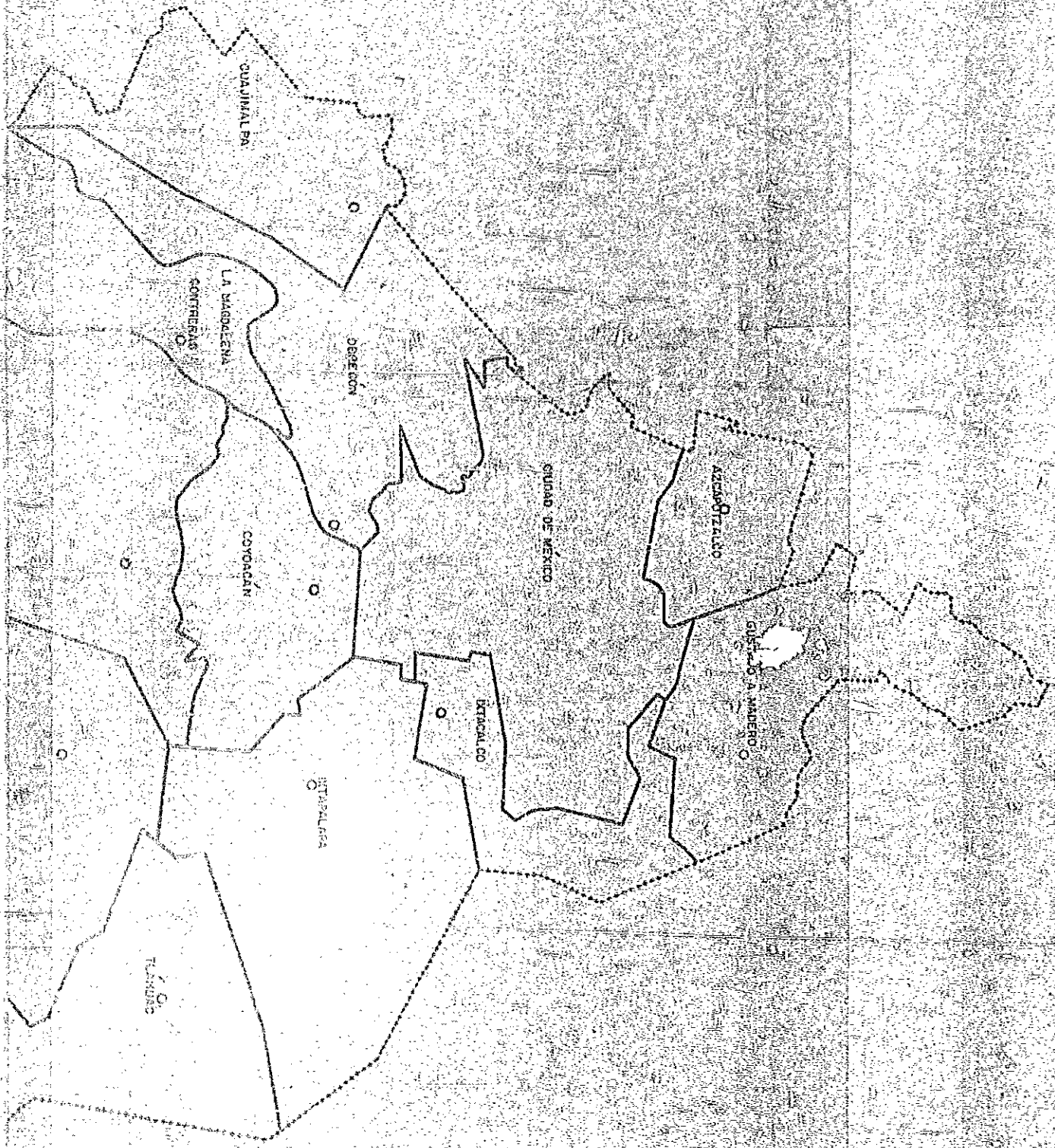
IV. DISTRITO DE TLALPAM, 1895; PREFECTURA DE TLALPAM, 1900.

1. Coyoacán, 1895; cambia a la Prefectura de Coyoacán, 1900.
2. Ixtacalco, 1895; cambia a la Prefectura de Guadalupe Hidalgo, 1900; se incorpora a Ixtapalapa, 1921; rehabilitado, 1930; cambia a Delegación de IXTACALCO, 1940.
3. Ixtapalapa, 1895; cambia a Delegación de IXTAPALAPA, 1940.
4. San Ángel, 1895; cambia a la Prefectura de Coyoacán, 1900.
5. Tlalpam, 1895; Tlalpam, 1900; cambia a Delegación de TLALPAM, 1940.

V. DISTRITO DE XOCHIMILCO, 1895; PREFECTURA DE XOCHIMILCO, 1900.

1. Atozapán, 1895; Atozapán, 1900; se incorpora a Milpa Alta, 1921.
2. Hualahuacán, 1895; Hualahuacán, 1900; cambia a la Prefectura de Tlalpam, y se incorpora a Ixtapalapa, 1921.
3. Milpa Alta, 1895; cambia a Delegación de MILPA ALTA, 1940.
4. Mixquico, 1895; se incorpora a Xochimilco, 1921; se incorpora a Tacubaya, 1930.
5. Ostotepéc, 1895; Ostotepéc, 1900; se incorpora a Milpa Alta, 1921.
6. Tlalhuac, 1895; se incorpora a Xochimilco, 1921; rehabilitado, 1930; cambia a Delegación de TLAHUAC, 1940.
7. Tlalhuacán, 1895; cambia a la Prefectura de Tlalpam, y se incorpora a Ixtapalapa, 1910; se incorpora a Tlalhuac, 1930.

8. Tulyehúndes; 1875; se incorpora a Xochimilco, 1910.
  9. Xochimilco, 1875; cambia a Delegación de XOCHIMILCO, 1910.
- V. PREFECTURA DE AZCAPOTZALCO, 1900.
1. Azcapotzalco, procede del Distrito de Guadalupe Cárdenas, 1900; cambia a Delegación de AZCAPOTZALCO, 1930.
  2. Tluchitl, procede del Distrito del Tluchitla, 1900; se incorpora a Ciudad de México, 1930.
- VI. PREFECTURA DE COYOACÁN, 1900.
1. Coyoacán, procede del Distrito de Tlalpan, 1900; cambia a Delegación de COYOACÁN, 1940.
  2. San Ángel, procede del Distrito de Tlalpan, 1900; cambia a Delegación de VILLA OBREGÓN, 1940; OBREGÓN, 1950.
  3. Magdalena Contreras; se forma de San Ángel, 1930; cambia a Delegación de LA MAGDALENA CONTRERAS, 1940.







## DURANGO, ESTADO

### I. PARTIDO DE CUENCAME, 1895.

1. Cuencame, 1895.
2. Peñón Blanco, 1895.
3. Santa Clara, 1895.
4. Peribicé, ex forma de Cuencame, 1921; se incorpora a Cuencame, 1930.
5. Guadalupe Victoria, ex forma de Peñón Blanco, 1940.

### II. PARTIDO DE DURANGO, 1895.

1. Canatlán, 1895.
2. Durango, 1895.
3. Pueblo Nuevo, 1895.

### III. PARTIDO DE INDÉ, 1895.

1. Indé, 1895.
2. Villa Hidalgo, 1895; Hidalgo, 1930.
3. Villa Ocampo, 1895; Ocampo, 1930.

### IV. PARTIDO DE MAPIMÍ, 1895.

1. Ciudad Lerdo, 1895; Lerdo, 1921.
2. Mapimí, 1895.
3. Gómez Palacio, ex forma de Ciudad Lerdo, 1910.
4. Tlahuánilo de Zaragoza, ex forma de Mapimí, 1940.

### V. PARTIDO DE MEZQUITAL, 1895.

1. Huanzamo, 1895; se incorpora a Mezquital, 1940.
2. Mezquital, 1895.

### VI. PARTIDO DE NAZAS, 1895.

1. Nazas, 1895.
2. San Luis de Guadalupe, 1895; San Luis de Guadalupe, 1930.
3. San Pedro del Gallo, 1895.

### VII. PARTIDO DE SAN JUAN DE LOS RÍOS, 1895.

1. San Juan de los Ríos, 1895.
2. San Juan de los Ríos, 1930.
3. San Juan de los Ríos, 1940.

## DURANGO, ESTADO

### I. PARTIDO DE CUENCAME, 1895.

1. Cuencame, 1895.
2. Peñón Blanco, 1895.
3. Santa Clara, 1895.
4. Pedriceña, se forma de Cuencame, 1921; se incorpora a Cuencame, 1930.
5. Guadalupe Victoria, se forma de Peñón Blanco, 1940.

### II. PARTIDO DE DURANGO, 1895

1. Canatlán, 1895.
2. Durango, 1895.
3. Pueblo Nuevo, 1895.

### III. PARTIDO DE INDÉ, 1895.

1. Indé, 1895.
2. Villa Hidalgo, 1895; Hidalgo, 1930.
3. Villa Ocampo, 1895; Ocampo, 1930.

### IV. PARTIDO DE MAPIMI, 1895.

1. Ciudad Lerdo, 1895; Lerdo, 1921.
2. Mapimí, 1895.
3. Gómez Palacio, se forma de Ciudad Lerdo, 1910.
4. Tlahualilo de Zaragoza, se forma de Mapimí, 1940.

### V. PARTIDO DE MEZQUITAL, 1895.

1. Huazamota, 1895; se incorpora a Mezquital, 1940.
2. Mezquital, 1895.

### VI. PARTIDO DE NAZAS, 1895.

1. Nazas, 1895.
2. San Luis de Cordero, 1895; San Luis del Cordero, 1921.
3. San Pedro del Gallo, 1895.

### VII. PARTIDO DE NOMBRE DE DIOS, 1895.

1. Nombre de Dios, 1895.
2. Poanas, 1895.
3. Suchil, 1895.

1. Vicente Guerrero, se forma de Suchit, 1960.

#### VIII. PARTIDO DE EL ORO, 1895.

1. El Oro, 1895.
2. San Bernardo, 1895.

#### IX. PARTIDO DE SAN DIMAS, 1895.

1. Cavilaes, 1895; se incorpora a San Dimas, 1910.
2. San Dimas, 1895.
3. Villa Corona, 1895; Ventanas, 1921; se incorpora a San Dimas, 1930.

#### X. PARTIDO DE SAN JUAN DE GUADALUPE, 1895.

1. San Parico, 1895; General Simón Bolívar, 1940.
2. San Juan de Guadalupe, 1895.

#### XI. PARTIDO DE SAN JUAN DEL RÍO, 1895.

1. Coneto, 1895; se incorpora a San Juan del Río, 1930; rehabilitado como Coneto de Comenfort, 1940.
2. Pánuco, 1895; Pánuco de Coronado, 1921.
3. Rodeo, 1895.
4. San Juan del Río, 1895.

#### XII. PARTIDO DE SANTIAGO PAPASQUIARO, 1895.

1. Cuauacexi, 1895.
2. Otáez, 1895.
3. Santiago Papasquiaro, 1895.
4. Tepichuanes, 1895.
5. Victoria, 1895; se incorpora a Santiago Papasquiaro, 1931.

#### XIII. PARTIDO DE TAMAZULA, 1895.

1. Anacoli, 1895; se incorpora a Tamazula, 1930.
2. Canlas, 1895.
3. Conalquín, 1895; se incorpora a Tamazula, 1940.
4. Génova, 1895; se incorpora a Tópia, 1940.
5. Tamazula, 1895.
6. Torimil, 1895; se incorpora a Tamazula, 1930.
7. Topia, 1895.











## GUANAJUATO, BUSCADO

### I. DISTRITO DE CIÚZCO DE ABASOLO, 1895; DISTRITO DE ABASOLO, 1900.

1. Abasco, 1895; Cúizco de Abasco, 1900; Abasco, 1910.
2. Humintaro, 1895.

### II. DISTRITO DE ACÁMBARO, 1895.

1. Acámbaro, 1895.
2. Tarandacuan de la Constancia, 1895; Tarandacuan, 1900.

### III. DISTRITO DE ALLENDE, 1895.

1. Allende, 1895; San Miguel de Allende, 1910; Allende, 1921.

### IV. DISTRITO DE APAZCO, 1895.

1. Apasco, 1895; Apasco el Grande, 1900.
2. Tres Guerras, en forma de Apasco, 1930; Apasco el Alto, 1960.

### V. DISTRITO DE CELAYA, 1895.

1. Celaya, 1895.

### VI. DISTRITO DE CIUDAD GONZÁLEZ, 1895; DISTRITO DE FELIPE, 1910.

1. Ciudad González, 1895; Ciudad Doctor Hernández Ancochea, Felipe, 1930.
2. Ocampo, 1895.

### VII. DISTRITO DE COMONDUQUE, 1895.

1. Chaminatas de Comonduque, 1895; Comonduque, 1900.

### VIII. DISTRITO DE CUYUTLÁN, 1895.

1. Cuyutlán, 1895.
2. Villa de Guadalupe, 1900.

### IX. DISTRITO DE SAN VICENTE, 1895.

1. San Vicente, 1895.

## GUANAJUATO, ESTADO

### I. DISTRITO DE CUITZEO DE ABASOLO, 1895. DISTRITO DE ABASOLO, 1900.

1. Abasolo, 1895; Cuitzeo de Abasolo, 1900; Abasolo, 1910.
2. Huaniqueiro, 1895.

### II. DISTRITO DE ACÁMBARO, 1895.

1. Acámbaro, 1895.
2. Tarandacuao de la Constancia, 1895; Tarandacuao, 1900.

### III. DISTRITO DE ALLENDE, 1895.

1. Allende, 1895; San Miguel de Allende, 1910; Allende, 1921.

### IV. DISTRITO DE APASEO, 1895.

1. Apaseo, 1895; Apaseo el Grande, 1960.
2. Tres Caerías, se forma de Apaseo, 1950; Apaseo el Alto, 1960.

### V. DISTRITO DE CELAYA, 1895.

1. Celaya, 1895.

### VI. DISTRITO DE CIUDAD GONZÁLEZ, 1895. DISTRITO DE SAN FELIPE, 1910.

1. Ciudad González, 1895; Ciudad Doctor Hernández Álvarez, 1910; San Felipe, 1950.
2. Ocampo, 1895.

### VII. DISTRITO DE COMONFORT, 1895.

1. Chamacuera de Comonfort, 1895; Comonfort, 1900.

### VIII. DISTRITO DE CORTAZAR, 1895.

1. Cortazar, 1895.
2. Villahermosa, se forma de Cortazar, 1910.

### IX. DISTRITO DE GUANAJUATO, 1895.

1. Guanajuato, 1895.

## X. DISTRITO DE HIDALGO, 1895.

1. Dolores Hidalgo, 1895.

## XI. DISTRITO DE IRAPUATO, 1895.

1. Irapuato, 1895.

## XII. DISTRITO DE ITURBIDE, 1895.

1. Atarjea, 1895.
2. Iturbide, 1895; Alvaro Obregón, 1930; San José de Iturbide, 1950.
3. Santa Catarina, 1895.
4. Tierrablanca, 1895; Tierra Blanca, 1900; Tierrablanca, 1930; Tierra Blanca, 1940.
5. Doctor Mora, se forma de Alvaro Obregón, 1950.

## XIII. DISTRITO DE JERECUARO, 1895.

1. Coroneo, 1895.
2. Jerécuaro, 1895.

## XIV. DISTRITO DE LA LUZ, 1895.

1. La Luz, 1895; se incorpora a Guanajuato, 1930.

## XV. DISTRITO DE LEÓN, 1895.

1. León de los Aldamas, 1895; León, 1900.

## XVI. DISTRITO DE MOROLEÓN, 1895.

1. Moroleón, 1895.

## XVII. DISTRITO DE PÉNJAMO, 1895.

1. Cuernamero de Degollado, 1895; Cuernamero, 1900.
2. Pénjamo, 1895.

## XVIII. DISTRITO DE PIEDRAGORDA, 1895; DISTRITO DE PIEDRAGORDA, 1900; DISTRITO DE MANUEL DOBLADO, 1910.

1. Piedragorda, 1895; Piedra Corda, 1900; Manuel Doblado, 1910; Ciudad Manuel Doblado, 1921.

## XIX. DISTRITO DE PORFIRIO DÍAZ, 1895.

1. Ciudad Porfirio Díaz, 1895; Porfirio Díaz, 1900; Pozos, 1921; se incorpora a San Luis de la Paz, 1930.

## XX. DISTRITO DE PURÍSIMA DEL RINCÓN, 1895; DISTRITO DE PURÍSIMA, 1910.

1. Purísima del Rincón, 1895; Purísima, 1910; Purísima del Rincón, 1921.

## XXI. DISTRITO DE ROMITA, 1895.

1. Romita, 1895.

## XXII. DISTRITO DE SALAMANCA, 1895.

1. Pueblo Nuevo, 1895.
2. Salamanca, 1895.

## XXIII. DISTRITO DE SALVATIERRA, 1895.

1. Santiago Maravatío, 1895.
2. Salvatierra, 1895.

## XXIV. DISTRITO DE SAN DIEGO DE LA UNIÓN, 1895.

1. San Diego de la Unión, 1895.

## XXV. DISTRITO DE SAN FRANCISCO DEL RINCÓN, 1895.

1. San Francisco del Rincón, 1895.

## XXVI. DISTRITO DE SAN LUIS DE LA PAZ, 1895.

1. San Luis de la Paz, 1895.

## XXVII. DISTRITO DE SANTA CRUZ, 1895.

1. Santa Cruz, 1895; Santa Cruz de Galeana, 1930; Juventino Rosas, 1940; Santa Cruz de Juventino Rosas, 1960.

## XXVIII. DISTRITO DE SILAO, 1895.

1. Silao, 1895.

## XXIX. DISTRITO DE TARIMORO, 1895.

1. Tarimoro, 1895.

## XXX. DISTRITO DE VALLE DE SANTIAGO, 1895.

1. Jérez, 1895; Jacó del Progreso, 1910.
2. Valle de Santiago, 1895.

## XXXI. DISTRITO DE VICTORIA, 1895.

1. Victoria, 1895.
2. Xichón, 1895.

## XXXII. DISTRITO DE YURUBÁ, 1895.

1. Yurubá, 1895.
2. Yurubá, 1895.





## GUERRERO, ESTADO

### I. DISTRITO DE AHUALULCO, 1895.

1. Cuajinicuilapa, 1895.
2. Igualapa, 1895.
3. Omotepec, 1895.
4. Tlacochistlahuaca, 1895; Tlacochistlahuaca, 1909.
5. Xochistlahuaca, 1895; Xochitlahuaca, 1910; Xochistlahuaca, 1930; Xochistlahuaca, 1940.

### II. DISTRITO DE ALARCÓN, 1895.

1. Taxco, 1895; Taxco de Alarcón, 1921; Taxco, 1960.
2. Tetipac, 1895; Tetepac, 1910; Tetipac, 1921.
3. Pilcaya, se forma de Tetipac, 1940.
4. Buenavista de Cuéllar, se forma de Iguala y Taxco, 1950.

### III. DISTRITO DE ALDAMA, 1895.

1. Arcelia, 1895.
2. Cuetzala del Progreso, 1895; Cuetzala, 1900; Cuetzala, 1940; Cuetzala del Progreso, 1921; Cuetzala, 1960.
3. Ixcateopan, 1895.
4. Pedro Ascencio Alquisiras, 1895.
5. Teloloapan, 1895.
6. Apaxtla, se forma de Cuetzala del Progreso, 1930.
7. General Canuto A. Neri, se forma de Teloloapan y Arcelia, 1961.

### IV. DISTRITO DE ALLENDE, 1895.

1. Ayula, 1895; Ayula de los Libres, 1921; Ayula, 1950.
2. Azólan, 1895.
3. Cobale, 1895.
4. Cuantepéc, 1895.
5. Francisco Villarreal, 1895.
6. San Luis, 1895; San Luis Acuña, 1910.

### V. DISTRITO DE ALVARÉZ, 1895.

1. Ahuacatzingo, 1895; Ahuacatzingo, 1907.
2. Atzacacoatlán, 1895.
3. Atlixco, 1895.
4. Copalim, 1895.
5. Chilpancingo, 1895.
6. Zaltitlán, se forma de Atlixco, 1910; Zaltitlán, 1921.

## GUERRERO, ESTADO

### I. DISTRITO DE ABASOLA, 1895.

1. Cuajinicuilapa, 1895.
2. Igualapa, 1895.
3. Omotepéc, 1895.
4. Tlacochistlahuacán, 1895; Tlacochistlahuacán, 1900.
5. Xochistlahuaca, 1895; Xochistlahuacán, 1910; Xochistlahuaca, 1920; Xochistlahuacán, 1940.

### II. DISTRITO DE ALARCÓN, 1895.

1. Taxco, 1895; Taxco de Alarcón, 1921; Taxco, 1960.
2. Tetipac, 1895; Tetepac, 1910; Tetipac, 1921.
3. Pilcaya, se forma de Tetipac, 1940.
4. Bicentenario de Cuéllar, se forma de Iguala y Taxco, 1950.

### III. DISTRITO DE ALDAMA, 1895.

1. Arcelia, 1895.
2. Cuetzala del Progreso, 1895; Cuetzala, 1900; Cuetzala, 1910; Cuetzala del Progreso, 1921; Cuetzala, 1960.
3. Ixcateopan, 1895.
4. Pedro Ascencio Alquisiras, 1895.
5. Teloloapan, 1895.
6. Apaxila, se forma de Cuetzala del Progreso, 1930.
7. General Canuto A. Neri, se forma de Teloloapan y Arcelia, 1961.

### IV. DISTRITO DE ALLENDE, 1895.

1. Ayula, 1895; Ayula de los Libres, 1921; Ayula, 1960.
2. Azoyú, 1895.
3. Cógala, 1895.
4. Cautepec, 1895.
5. Floriano Villanar, 1895.
6. San Luis, 1895; San Luis Zentán, 1910.

### V. DISTRITO DE ALVAREZ, 1895.

1. Ahuacatzingo, 1895; Ahuacatzingo, 1900.
2. Arriaga del RL, 1920.
3. Atlixco, 1895.
4. Copalillo, 1895.
5. Chilpancingo, 1895.
6. Zuilala, 1895; Zuilala, 1910; Zuilala, 1921.



## VI. DISTRITO DE BRAVOS, 1895.

1. Chilpancingo, 1895; Chilpancingo de Bravos, 1921; Chilpancingo de los Bravos, 1940; Chilpancingo de Bravos, 1950; Chilpancingo, 1960.
2. Tlacotepec, 1895; General Heliodoro Castillo, 1950.
3. Zumpango del Río, 1895.
4. Leonardo Bravo, se forma de Chilpancingo, 1910.

## VII. DISTRITO DE GALEANA, 1895.

1. Atoyac de Alvarez, 1895; Atoyac, 1910; Atoyac de Alvarez, 1921.
2. Tecpan, 1895; Tecpan de Galeana, 1910; Tecpan, 1960.
3. Benito Juárez, se forma de Atoyac de Alvarez, 1940.
4. Petatlán, se forma de Tecpan de Galeana, 1940.

## VIII. DISTRITO DE GUERRERO, 1895.

1. Atliaca, 1895; Mártir de Cuilpán, 1910.
2. Mochitán, 1895; Mochitán, 1900.
3. Quechultenango, 1895.
4. Tixtla, 1895; Tixtla de Guerrero, 1921; Tixtla, 1960.

## IX. DISTRITO DE HIDALGO, 1895.

1. Coacala, 1895.
2. Huizúcar, 1895.
3. Iguala, 1895.
4. Tepcoacuilco, 1895; Tepcoacuilco de Trujano, 1921; Tepcoacuilco, 1960.

## X. DISTRITO DE MINA, 1895.

1. Ajuchitlán del Progreso, 1895; Ajuchitlán, 1900; Ajuchitlán del Progreso, 1910; Ajuchitlán, 1960.
2. Coyuca de Catalán, 1895.
3. Cuetzamala de Pinzón, 1895; Cuetzamala, 1960; Cuetzamala de Pinzón, 1921.
4. San Miguel Totolapan, 1895.
5. Tlalchapa, 1895.
6. Pungarabato, procede del Estado de Michoacán, Distrito de Guichuan, 1910.
7. Zirándaro, procede del Estado de Michoacán, Distrito de Guichuan, 1910.
8. Tlapachuala, se forma de Pungarabato, 1950.

## XI. DISTRITO DE MONTES DE OCA, 1895.

1. Coahuayula, 1895; Coahuayula del Guerrero, 1921; Coahuayula, 1960.
2. Unión, La, 1895.
3. José Azueta, se forma de Unión, La, 1960.

## XII. DISTRITO DE MORELOS, 1895.

1. Alcozauca de Guerrero, 1895; Alcozauca, 1900; Alcozauca de Guerrero, 1921; Alcozauca, 1960.
2. Adama Jacinto del Monte, 1895.

3. Copanatoyac, 1895.
4. Malinaltepec, 1895.
5. Ajeltonoc, 1895.
6. San Vicente Zayatlán, 1895; Zayatlán de Juárez, 1910; se incorpora a Alcozauca de Guerrero, 1950.
7. Tenango Tepexi, 1895; Tenango Tepexi, 1900; Tenango Tepexi, 1910; se incorpora a Tlapa, 1950.
8. Tlacuapa, 1895; Tlacoapa, 1900.
9. Tlapa, 1895; Tlapa de Comonfort, 1910; Tlapa, 1960.
10. Xalpatláhuac, 1895.
11. Zapotitlán, 1895.
12. Talxitaquilla, se forma de Alcozauca de Guerrero, 1950.

## XIII. DISTRITO DE TABARES, 1895.

1. Acapulco, 1895; Acapulco de Juárez, 1921; Acapulco, 1960.
2. Coyuca de Benítez, 1895.
3. San Marcos, 1895.
4. Tecoaapa, 1895.
5. Juan R. Escudero, se forma de San Marcos y Tecoaapa, 1960.

## XIV. DISTRITO DE ZARAGOZA, 1895.

1. Cualac, 1895.
2. Huamantlán, 1895; Huamantlán, 1900.
3. Apoyeca, 1895; Ixcateopan, 1900; Apoyeca, 1921.
4. Olnalá, 1895.
5. Xochihuehuetlán, 1895.





## PIDAJICO, ESTADO

### I. DISTRITO DE ACIQUAPAN, 1895.

1. Aciquapan, 1895.
2. Arcenal, El, 1895.
3. Mixquiahuala, 1895; Mixquihuala, 1900; Mixquialcala, 1921.
4. San Agustín, 1895; San Agustín Tlaxiaca, 1921.
5. San Salvador, 1895.
6. Sanlúcar, 1895.
7. Francisco Le Cordero, se forma de Mixquiahuala, 1930.

### II. DISTRITO DE APAN, 1895; DISTRITO DE APAM, 1906.

1. Apan, 1895; Apan, 1900; Apan, 1910; Apan, 1921; Apan, 1961.
2. Tepicapilco, 1895.
3. Tlanalapan se forma de Tepicapilco, 1921.
4. Almoloya, se forma de Apan, 1940.
5. Eufrasio Zapata, se forma de Tepicapilco, 1950.

### III. DISTRITO DE ATOTONILCO EL GRANDE, 1895.

1. Atotonilco el Grande, 1895; Atotonilco, 1910; Atotonilco el Grande, 1921.
2. Huasca, 1895.
3. Omitlán, 1895; Omitlán de Juárez, 1930.

### IV. DISTRITO DE TICHETUTLA, 1895.

1. Huautla, 1895.
2. Guazabozo, 1895.
3. Huajuata, 1895.
4. Orizatlán, 1895.
5. Tlanabón, 1895.
6. Xoelichipán, 1895.
7. Yalmolca, 1895.
8. Atlapexco, se forma de Huautla, 1910.
9. Jalisco, se forma de Huautla, 1910.

### V. DISTRITO DE TETELAPAN, 1895.

1. Chupahuacán, 1895.
2. Huixtla, 1895.
3. Ximpa, 1895.
4. Tetelpan, 1895.

## BIDALGO, ESTADO

### I. DISTRITO DE ACTOPAN, 1895.

1. Actopan, 1895.
2. Arcual, El, 1895.
3. Mixquiahuala, 1895; Mixquihuala, 1900; Mixquialajala, 1921.
4. San Agustín, 1895; San Agustín Tlaxiaca, 1921.
5. San Salvador, 1895.
6. Santiago, 1895.
7. Francisco L. Madero, se forma de Mixquiahuala, 1930.

### II. DISTRITO DE APAN, 1895; DISTRITO DE APAM, 1900.

1. Apan, 1895; Apam, 1900; Apan, 1910; Apam, 1921; Apan, 1960.
2. Tepeapulco, 1895.
3. Tlanalapan, se forma de Tepeapulco, 1921.
4. Ahuoloya, se forma de Apan, 1940.
5. Encinas Zapata, se forma de Tepeapulco, 1950.

### III. DISTRITO DE ATOTONILCO EL GRANDE, 1895.

1. Atotonilco el Grande, 1895; Atotonilco, 1910; Atotonilco el Grande, 1921.
2. Huasca, 1895.
3. Omitlán, 1895; Omitlán de Juárez, 1930.

### IV. DISTRITO DE HUEJUTLA, 1895.

1. Huautla, 1895.
2. Huazalingo, 1895.
3. Huejutla, 1895.
4. Orizatlán, 1895.
5. Tlanchinol, 1895.
6. Xochimatipán, 1895.
7. Yahualica, 1895.
8. Atlapexco, se forma de Yahualica, 1940.
9. Jaltocán, se forma de Huejutla, 1940.

### V. DISTRITO DE HUICHAPAN, 1895.

1. Chapantongo, 1895.
2. Huichapas, 1895.
3. Nopala, 1895.
4. Tecozautla, 1895.

## VI. DISTRITO DE IXMIQUILPAN, 1895.

1. Alfajayucan, 1895.
2. Cardonal, 1895.
3. Chilcuantla, 1895.
4. Ixmiquilpan, 1895.

## VII. DISTRITO DE JACALA, 1895.

1. Chapulhuacán, 1895.
2. Jacala, 1895.
3. Misión, 1895; Misión, La, 1910.
4. Pacula, 1895.
5. Pisaflores, 1895.
6. Metzquitlán, 1895.
3. Metzquitlán, 1895; San Agustín Metzquitlán, 1900; Metzquitlán, 1910.
4. Eloxochitlán, se forma de Juárez Hidalgo, 1940.

## IX. DISTRITO DE MOLANGO, 1895.

1. Calnali, 1895; Calnali, 1900; Calnali, 1921; Calnali, 1980; Calnali, 1950.
2. Guerrero, 1895; Tepetlacán de Guerrero, 1921.
3. Lejón, 1895.
4. Molango, 1895.
5. Tlahuistepec, 1895.
6. Xochicoatlán, 1895.

## X. DISTRITO DE PACHUCA, 1895.

1. Epazoyuca, 1895; Epazoyucan, 1900.
2. Mineral del Chico, 1895; El Chico (Mineral), 1900; Del Chico Mineral, 1910; Mineral del Chico, 1921.
3. Mineral del Monte, 1895; Real del Monte, 1900; Mineral del Monte, 1921.
4. Pachuca, 1895.
5. Tezontepec, 1895.
6. Tlayuca, 1895.
7. Telcayuca, 1895.
8. Zempoala, 1895.
9. Mineral de la Reforma, se forma de Pachuca, 1921.
10. Zapotlán de Juárez, se forma de Tlayuca, 1940.

## XI. DISTRITO DE TENANGO DE DORIA, 1895; DISTRITO DE TENANGO, 1910.

1. Huehuetla, 1895.
2. Irbide, 1895; Agua Blanca de Irbide, 1921.
3. San Lorenzo, 1895; Achistepec, 1900; se incorpora a Huehuetla, 1910.
4. Tenango, 1855; Tenango de Doria, 1900.
5. Tutotepec, 1895; San Bartolo Tutotepec, 1921.

## XII. DISTRITO DE TULA, 1895.

1. Atitlaquia, 1895.
2. Atotzilco, 1895; Atotzilco Tula, 1921.

## VI. DISTRITO DE IXMIQUILPAN, 1895.

1. Alfajayucan, 1895.
2. Cardonal, 1895.
3. Chilciantla, 1895.
4. Ixmiquilpan, 1895.

## VII. DISTRITO DE JACALA, 1895.

1. Chapulhuacán, 1895.
2. Jacala, 1895.
3. Misión, 1895; Misión, Ca, 1930.
4. Pacula, 1895.
5. Pisaflores, 1895.
6. Metzquitlán, 1895.
3. Metzquitlán, 1895; San Agustín Metzquitlán, 1900; Metzquitlán, 1910.
4. Eloxochitlán, se forma de Juárez Hidalgo, 1940.

## IX. DISTRITO DE MOLANGO, 1895.

1. Calnali, 1895; Calnali, 1900; Calnali, 1921; Calnali, 1930; Calnali, 1950.
2. Guerrero, 1895; Tepehuacán de Guerrero, 1921.
3. Lolotla, 1895.
4. Molango, 1895.
5. Tlahuistepe, 1895.
6. Xochicoatlán, 1895.

## X. DISTRITO DE PACHUCA, 1895.

1. Epazoyuca, 1895; Epazoyucan, 1900.
2. Mineral del Chico, 1895; El Chico (Mineral), 1900; Del Chico Mineral, 1910; Mineral del Chico, 1921.
3. Mineral del Monte, 1895; Real del Monte, 1900; Mineral del Monte, 1921.
4. Pachuca, 1895.
5. Tezontepec, 1895.
6. Trayuca, 1895.
7. Tolucauca, 1895.
8. Zempoala, 1895.
9. Mineral de la Reforma, se forma de Pachuca, 1921.
10. Zapotlán de Juárez, se forma de Tolucauca, 1921.

## XI. DISTRITO DE TENANCO DE DORIA, 1895; DISTRITO DE TOLUCA, 1910.

1. Huehuetla, 1895.
2. Huehíde, 1895; Agua Blanca de Huehíde, 1921.
3. San Lorenzo, 1895; Achitotepec, 1900; se incorpora a Huehuetla.
4. Tenango, 1895; Tenango de Doria, 1900.
5. Tutotepec, 1895; San Bartolo Tutotepec, 1921.

## XII. DISTRITO DE TULA, 1895.

1. Atlatlahualilpan, 1895.
2. Atlatlahualilpan, 1895; Atlatlahualilpan Tula, 1921.



3. Tepexi del Río, 1895; Tepexi del Río, 1910; Tepexi del Río, 1921.
4. Tepetitlán, 1895.
5. Tetépango, 1895.
6. Tlaxobapan, 1895.
7. Tezontepec, 1895; Tezontepec de Aldama, 1923.
8. Tula, 1895; Tula de Allende, 1921.
9. Ajacuba, se forma de Tetépango, 1940.

### XIII. DISTRITO DE TULANCINGO, 1895.

1. Acatlán, 1895.
2. Acixochitlán, 1895.
3. Cuautepec, 1895.
4. Mitepec, 1895.
5. Singuilucan, 1895.
6. Tulancingo, 1895.
7. Santiago Tulantepec, se forma de Cuautepec, 1950.

### XIV. DISTRITO DE ZACUALTIPAN, 1895; DISTRITO DE ZACUALTIPAN, 1900.

1. Tlanguistenco, 1895.
2. Zacualtipán, 1895; Zacualtipán, 1900.

### XV. DISTRITO DE ZIMAPAN, 1895.

1. Bonanza, 1895; Santa María Tepeji, 1921; Nicolás Flores, 1940.
2. Tasquillo, 1895.
3. Zimapan, 1895.







## JALISCO, ESTADO

### I. 1er. CANTÓN, 1895; CANTÓN DE GUADALAJARA, 1900.

1. Guquío, 1895.
2. Guadalajara, 1895.
3. Ixtlahuacán del Río, 1895.
4. Jamacatlán, 1895.
5. San Cristóbal, 1895; San Cristóbal de la Barranca, 1900.
6. San Pedro, 1895; San Pedro Tlaquepaque, 1900; Tlaquepaque, 1921.
7. Tala, 1895.
8. Tonullá, 1895.
9. Yahualica, 1895.
10. Zapopan, 1895.
11. Zapotlanejo, 1895.
12. El Salto, se forma de Jamacatlán, 1950.

### II. 2o. CANTÓN, 1895; CANTÓN DE LAGOS, 1900.

1. Lagos, 1895; Lagos de Moreno, 1921.
2. Ojuelos, 1895; Ojuelos de Jalisco, 1910.
3. San Diego de Alejandría, 1895.
4. San Juan de los Lagos, 1895.
5. Unión de San Antonio, 1895.
6. San Julián, se forma de Unión de San Antonio, 1921.

### III. 3er. CANTÓN, 1895; CANTÓN DE LA BARCA, 1900.

1. Acatic, 1895.
2. Arandas, 1895.
3. Artonilco el Alto, 1895.
4. Ayo el Chico, 1895.
5. La Barca, 1895.
6. Degollado, 1895.
7. Jesús María, 1895.
8. Ocotlán, 1895.
9. Poncitlán, 1895.
10. Tepatlán, 1895; Tepatlán de Morelos, 1921.
11. Tototlán, 1895.
12. Jamari, se forma de Ocotlán, 1921.
13. Zapatlán del Rey, se forma de Tepatlán, 1921.

### IV. 4o. CANTÓN, 1895; CANTÓN DE SAYULA, 1900.

1. Amacres, 1895.
2. Atemajac de las Tablas, 1895; Atemajac de Brizuela, 1960.
3. Atzac, 1895.

4. Concepción de Buenos Aires, 1895.
5. Chiquilistlán, 1895.
6. Santa Ana Acatlán, 1895; Acatlán de Juárez, 1910.
7. Sapula, 1895.
8. Tapalpa, 1895.
9. Tecuolota, 1895.
10. Teocuitatlán, 1895; Teocuitatlán de Corona, 1910.
11. Zacualca, 1895; Zacualca de Torres, 1910.

V. 5o. CANTÓN, 1895; CANTÓN DE AMECA, 1900.

1. Ameca, 1895.
2. Cocula, 1895.
3. Ixcatlán, 1895.
4. San María Hidalgo, 1895.
5. Teztlotlán, 1895.
6. Villa Corona, se forma de Cocula, 1921.

VI. 6o. CANTÓN, 1895; CANTÓN DE AUTLÁN, 1900.

1. Autlán, 1895.
2. Ayutla, 1895.
3. Cuautla, 1895.
4. Ejutla, 1895.
5. Purificación, 1895.
6. Tenamastlán, 1895; Tonamaxtlán, 1900.
7. Unión de Tula, 1895.
8. Cibuatlán, se forma de Autlán, 1910.
9. Atengo, se forma de Tenamaxtlán, 1921.
10. Grullo, El, se forma de Autlán, 1921.
11. Limón, El, se forma de Ejutla y Autlán, 1921.
12. Casimiro Castillo, se forma de Purificación, 1950.
13. Cuactilán, se forma de Purificación, 1950.
14. Huerto, La, se forma de Purificación, 1950.

VII. 7o. CANTÓN, 1895; CANTÓN DE CHAPALA, 1900.

1. Chapala, 1895.
2. Catahuacán de los Membrillos, 1895.
3. Incoatepec, 1895.
4. Tizapán el Alto, 1895.
5. Tlajomulco, 1895.
6. Turzacca, 1895.
7. Manzanillo, La, se forma de Tizapán el Alto, 1910.

VIII. 8o. CANTÓN, 1895; CANTÓN DE COLOTLÁN, 1900.

1. Bolaños, 1895.
2. Colotlán, 1895.
3. Cotzacoatlán, 1895.
4. San Juan, 1895.

5. Huejocuilta, 1895; Huejocuilta el Alto, 1900.
6. Mezquihit, 1895.
7. San Martín, 1895; San Martín de Belinas, 1921.
8. Santa María de los Angeles, 1895.
9. Totatiche, 1895.
10. Salitre, se forma de Totatiche, 1921; Villa Guayero, 1940.

IX. 9o. CANTÓN, 1895; CANTÓN DE CIUDAD GUZMÁN, 1900. CANTÓN DE ZAROTLÁN O CIUDAD GUZMÁN, 1910.

1. Ciudad Guzmán, 1895.
2. Jilolán de los Dolores, 1895.
3. Mazacida, 1895.
4. Pahuame, 1895.
5. Quitupan, 1895.
6. San Gabriel, 1895; Venustiano Carranza, 1910.
7. San Sebastián, 1895; San Sebastián (Ex-9o. Cantón), 1921; San Sebastián, 1930; San Sebastián (Ex-9o. Cantón), 1940; San Sebastián, 1950; San Sebastián (Ex-9o. Cantón), 1950.
8. Tamazula, 1895; Tamazula de Gortázar, 1910.
9. Tecoluitán, 1895.
10. Toluá, 1895.
11. Tsnayo, 1895.
12. Tonila, 1895.
13. Taxacuexco, 1895; Tuncacuexco, 1900.
14. Tuxpán, 1895.
15. Valle de Mazamita, 1895; Valle de Juárez, 1910.
16. Zapotitlic, 1895.
17. Zapotitlán, 1895.
18. Mamel M. Diéguez, se forma de Jilolán de los Dolores, 1910.

X. 10o. CANTÓN, 1895; CANTÓN DE MASOYA, 1900.

1. Atenguillo, 1895.
2. Cuachinango, 1895.
3. Mascota, 1895.
4. San Sebastián, 1895; San Sebastián (Ex-10o. Cantón), 1921; San Sebastián, 1930; San Sebastián (Ex-10o. Cantón), 1940; San Sebastián, 1950; San Sebastián (Ex-10o. Cantón), 1950.
5. Telpa, 1895; Telpa de Alcázar, 1921.
6. Tomatlán, 1895.
7. Puerto Vallarta, se forma de San Sebastián y Tomatlán, 1921.
8. Mixtlán, se forma de Atenguillo, 1940.
9. Cabo Corrientes, se forma de Puerto Vallarta, 1950.

XI. No. CANTÓN, 1895; CANTÓN DE TEOCALTEPEC, 1900.

1. Encarnación de Díaz, 1895.
2. Jaliscohuán, 1895.
3. Mianisco, 1895.
4. Para de Soles, 1895; Villa Hidalgo, 1940.
5. San Miguel el Alto, 1895.
6. Teocaltitlic, 1895.
7. Celedón, se forma de Jaliscohuán, 1910; Villa Obregón, 1940.
8. Valle de Guadalupe, se forma de Cañadas, 1930.

## XII. 12o. CANTON, 1895; CANTON DE AHUALULCO, 1900.

1. Ahualulco, 1895; Ahualulco de Matamoros, 1921.
2. Amatlán, 1895.
3. Atzacán, 1895.
4. Huestitlán, 1895.
5. Magdalena, 1895.
6. Tepic, 1895.
7. Tenochtitlán, 1895.
8. San Marcos, se forma de Atzacán, 1910.
9. Arcas, G., se forma de Amatlán, 1930.
10. Antonio Escobedo, se forma de Atzacán, 1940.







## MEXICO, ESTADO

### I. DISTRITO DE GUATEMALAN, 1895.

1. Coyotepec, 1895.
2. Coahuilán, 1895.
3. Huehuetlán, 1895.
4. Ocotlán, 1895; se incorpora a Tultepec, 1900; rehabilitado como Melchor Ocotlán, 1921.
5. Teoloyucan, 1895.
6. Tepozatlán, 1895.
7. Tultepec, 1895.
8. Toluquán, 1895.

### II. DISTRITO DE CHALCO, 1895.

1. Amecameca, 1895.
2. Atlixpa, 1895.
3. Ayapango, 1895; Ayapango de Rincón Millán, 1960.
4. Coahuilán, 1895.
5. Chalco, 1895.
6. Ecatepec, 1895.
7. Estapahua, 1895.
8. Oaxaca, 1895.
9. Tenancinga, 1895.
10. Toluquán, 1895; Toluquán del Aire, 1900.
11. Texcoco, 1895.
12. Toluquán, 1895.
13. Xochitlán, 1895; Xochitlán, 1921.

### III. DISTRITO DE IXTLAPALUCA, 1895.

1. Atlacomulco, 1895; cambia al Distrito de El Oro de México.
2. Ixtlahuaca, 1895.
3. Huixtla, 1895.
4. Ixtlahuaca, 1895.
5. El Oro, 1895; cambia al Distrito de El Oro de México.
6. San Felipe del Progreso, 1895.
7. Toluquán, 1895; Toluquán del Aire, 1900; cambia al Distrito de El Oro de México, 1910.

### IV. DISTRITO DE TLAXCALAN, 1895.

1. Amecameca, 1895; cambia al Distrito de El Aire.
2. Amecameca, 1895.
3. Cholutlan, 1895.
4. Toluquán, 1895.

5. San Bartolomé, 1895; Morelos, 1900; San Bartolomé Morelos, 1910.
6. Polonilán, 1895.
7. Soyauquihpan, 1895.
8. Timilpan, 1895.
9. Villa del Carbón, 1895.

#### V. DISTRITO DE LERMA, 1895.

1. Lerma, 1895; Lerma de Villada, 1921.
2. Ocoyoteac, 1895.
3. Ozoalotpec, 1895.
4. San Francisco Xonacatlán, 1895; Xonacatlán, 1900.
5. San Mateo Atenco, 1895; Atenco San Mateo, 1900; San Mateo Atenco, 1910.

#### VI. DISTRITO DE OTUMBA, 1895.

1. Axapusco, 1895.
2. Nopaltepec, 1895.
3. Otumba, 1895.
4. Reforma, se incorpora a Nopaltepec, 1900.
5. Tescalco, se incorpora a Temascalapa, 1900.
6. Tecámac, 1895; Tecámac de Felipe Villanueva, 1950; Tecámac, 1960.
7. Temascalapa, 1895.
8. San Martín de las Pirámides, se forma de Otumba, 1921; San Martín Pirámides, 1950; San Martín de las Pirámides, 1960.

#### VII. DISTRITO DE SULTEPEC, 1895.

1. Ahmoloya de Atquiciras, 1895; Ahmoloya de Atquisiras, 1900.
2. Amatepec, 1895.
3. Sultepec, 1895.
4. Tascatlán, 1895.
5. Tlatlaya, 1895.
6. Zacualpan, 1895.

#### VIII. DISTRITO DE TEMASCALTREPEC, 1895.

1. San Simón de Guerrero, 1895.
2. Tejuipilco, 1895.
3. Teocantepec, 1895.

#### IX. DISTRITO DE TENANCINGO, 1895.

1. Coatepec Huámas, 1895.
2. Exupán de la Sal, 1895.
3. Malinalco, 1895.
4. Ocuilán de Azteca, 1895; Ocuilán, 1899; Ocuilán, 1910.
5. Tenancingo, 1895.
6. Tenancingo, 1895.
7. Villa Guadalupe, 1895.
8. Zumpahuacán, 1895.

#### X. DISTRITO DE TEPALCO, 1895.

1. Ahualulco del Río, 1895; Ahualulco, 1950; Ahualulco del Río, 1960.
2. Ahuacatlán, 1895; Santa Cruz Ahuacatlán, 1910; Ahuacatlán, 1921.

3. Calimaya, 1895.
4. Capulhuac, 1895.
5. Chajultepec, 1895.
6. Jalulaco, 1895.
7. Joquialago, 1895.
8. Mexicalcingo, 1895; Mexicalzingo, 1900.
9. Tlayá, 1895.
10. San Antonio de la Isla, 1895; Isla San Antonio, 1900; San Antonio la Isla, 1910.
11. Tenango del Valle, 1895; Tenango, 1900; Tenango del Valle, 1921.
12. Texcalimac, 1895; Texcalyacac, 1900.
13. Tianguistenco, 1895; Tianguistenco, 1900.

#### XI. DISTRITO DE TEXCOCO, 1895.

1. Acolmán, 1895; Calvario, El (Acolman), 1900; Acolman, 1910.
2. Atenco, 1895.
3. Aticpac Magdalena, 1895; Paz, La, 1900; Reyes, Los, 1910; Paz, La, 1921.
4. Chiantla, 1895.
5. Chicoloapan, 1895.
6. Chiconcuac San Miguel, 1895; Chiconcuac, 1900.
7. Chimalhuacán, 1895.
8. Papalotla, 1895.
9. San Juan Teotihuacán, 1895; Teotihuacán, 1900.
10. Tepetlaoxtoc, 1895.
11. Texcoco, 1895.
12. Tezoyuca, 1895.

#### XII. DISTRITO DE TIALNEPANTLA, 1895.

1. Coacalco, 1895.
2. Ecatepec Morelos, 1895; Ecatepec, 1960.
3. Huixquilucan, 1895; Huixquilucan, 1910.
4. Hurbida, 1895.
5. Montealbán, 1895; Hlotzingo, 1900; Santa Ana Hlotzingo, 1910.
6. San Bartolo Nancalpan, 1895; Nancalpan, 1900.
7. Tlalnepantla, 1895.
8. Villa Nicolás Romero Montebajo, 1895; Nicolás Romero, 1900.
9. Zaragoza, 1895; Atzacán de Zaragoza, 1910; Zaragoza, 1921.

#### XIII. DISTRITO DE TOLUCA, 1895.

1. Ahuacoya, 1895; Ahuacoya de Juárez, 1900.
2. Metepec, 1895.
3. Tenocaya, 1895.
4. Toluca, 1895.
5. Villa Victoria, 1895.
6. Zizicamepec, 1900.

#### XIV. DISTRITO DE VALLE DE LAVERO, 1895.

1. Amanalco, 1895; Arancia de Becerra, 1910; Amanalco, 1921.
2. Actopan del Oro, 1895.
3. Malacatepec de Allende, 1895; Malacatepec, Allende, 1900; Allende, 1921.

2. Malacatepec Donato Guerra, 1895; Donato Guerra, 1900; Asunción Donato Guerra, 1910; Donato Guerra, 1921.
5. Otzolapan, 1895.
6. Sanie Tomás, 1895.
7. Valle de Bravo, 1895.
8. Zacazonapan, 1895; Zacazonapa, 1900; Zacazonapan, 1910.

#### XV. DISTRITO DE ZUMPANGO, 1895.

1. Apasco, 1895; se incorpora a Tequixquiac, 1900; rehabilitado como Apasco, 1930.
2. Hueyoxitla, 1895.
3. Jaltenco, 1895.
4. Nexitlapan, 1895.
5. Tequixquiac, 1895.
6. Tonquilla 1895, se incorpora a Jaltenco, 1900.
7. Zumpango, 1895.

#### XVI. DISTRITO DE EL ORO DE HIDALGO, 1910.

1. Acambay, procede del Distrito de Jilotepec, 1910.
2. Atlacomulco, procede del Distrito de Ixtlahuaca, 1910.
3. El Oro de Hidalgo, procede del Distrito de Ixtlahuaca, 1910; El Oro, 1921.
4. Tenascalcingo, procede del Distrito de Ixtlahuaca, 1910.

# MEXICO



- 15 AZUL
- 16 BAHIA DE LOS RIOS
- 17 CAMPECHE
- 18 CHIAPAS
- 19 COAHUILA DE ZARAGOZA
- 20 DURANGO
- 21 GUANAJUATO
- 22 MICHOACAN
- 23 NAYARIT
- 24 QUERETARO
- 25 SAN PABLO DEL PROGRESO
- 26 TABASCO
- 27 VERACRUZ
- 28 YUCATAN





## MICHOACÁN, ESTADO

### I. DISTRITO DE APATZINGÁN, 1895.

1. Aguililla, 1895.
2. Apatzingán, 1895.
3. Parícuta, 1895.
4. Tepalcotepec, 1895.
5. Buenavista, Tomatlán, se forma de Apatzingán, 1930; Buenavista, 1950.
6. Zucapán, se forma de Parícuta, 1950.
7. Tamborito de Ruiz, se forma de Aguililla y Apatzingán, 1950.

### II. DISTRITO DE ARIO, 1895; DISTRITO DE ARIO DE ROSALES, 1910.

1. Ario, 1895.
2. Carrizal, 1895; cambia al Distrito de Salazar Arcega, 1910.
3. Huacana, La, 1895.
4. Nuevo Urecho, 1895.
5. Churumayo, se forma de Huacana, La, 1930.

### III. DISTRITO DE COALCOMÁN, 1895.

1. Coahuayana, 1895; se incorpora a Chinicuita, 1910; se incorpora a Villa Victoria, 1950; rehabilitado como Coahuayana, 1940.
2. Coahuacán, 1895.
3. Aguila, se forma de Coahuayana, 1910.
4. Chinicuita, se forma de Coahuacán y Coahuayana, 1910; Villa Victoria, 1930; Chinicuita, 1950.

### IV. DISTRITO DE TUCUMÁN, 1895.

1. Tuctano, 1895.
2. Pungaraloto, 1895; cambia al Estado de Guerrero, Distrito de Ario, 1910.
3. Zirándaro, 1895; cambia al Estado de Guerrero, Distrito de Ario, 1910.
4. Tiquichío, se forma de Tuctano, 1910.
5. San Lucas se forma de Tuctano, 1930.

### V. DISTRITO DE JIQUILPAN, 1895.

1. Cojós, 1895.
2. Guacachila, 1895; Villaman, 1910.
3. Jiquilpan, 1895.
4. Salmaya, 1895.
5. Tlapalá, 1895.
6. Rézales, se forma de Salmaya, 1910.
7. Tecuahu, se forma de Tlapalá, 1930.
8. Venustiano Carranza, se forma de Salmaya, 1930.

## VI. DISTRITO DE MARAVATIO, 1895.

1. Cuttepec, 1895.
2. Tinabo, 1895.
3. Maravatio, 1895.
4. Sencio, 1895.
5. Ulapajama, 1895.
6. Aparo, se forma de Arimbo, 1921.

## VII. DISTRITO DE MORELIA, 1895.

1. Acuitzio, 1895.
2. Cuttzo, 1895.
3. Chucamilca, 1895.
4. Morelia, 1895.
5. Quiroga, 1895.
6. Santa Ana Mayu, 1895.
7. Huandacareo, se forma de Cuttzo, 1921.
8. Cruz de Caminos, se forma de Acuitzio, 1921; Madero, 1950.
9. Cuero, se forma de Morelia, 1930.
10. Tarimbaro, se forma de Morelia, 1930.
11. Tzintzuntzan, se forma de Quiroga, 1940.
12. Capandaro de Galeana, se forma de Cuttzo, 1950.
13. Huiramba, se forma de Acuitzio, 1960.
14. Lagunillas, se forma de Acuitzio, 1960.

## VIII. DISTRITO DE PATZCUARO, 1895.

1. Patzcuaro, 1895.
2. Santa Clara, 1895.
3. Zacapu, 1895; Zacapu, 1910.
4. Etongacuaru, se forma de Patzcuaro, 1910.

## IX. DISTRITO DE LA PIEDAD, 1895.

1. Equanduco, 1895.
2. Nimaofu, 1895.
3. Pejamilo, 1895.
4. Piedad, La, 1895.
5. Tachato, 1895.
6. Toluca, 1895.
7. Zimapan, 1895.
8. Chucumilo, se forma de La Piedad, 1910.

## X. DISTRITO DE PURUANDIRO, 1895.

1. Arpaencuero, 1895.
2. Coapa, 1895.
3. Hicoria, 1895; Mucelas, 1910.
4. Hicoria, 1895.
5. Panchalisco, 1895.
6. Puruandiro, 1895.
7. Villa Iturbide, se forma de Panchalisco, Puruandiro y Zacapu, 1921.
8. Puruandiro, 1895.

## XI. DISTRITO DE TACÁMBARO, 1895.

1. Carácuaro, 1895.
2. Tacámbaro, 1895.
3. Nocupétaro, se forma de Carácuaro, 1910.
4. Turicato, se forma de Tacámbaro, 1949.

## XII. DISTRITO DE URUAPAN, 1895.

1. Chajapan, 1895.
2. Cherán, 1895.
3. Nahuatzen, 1895; Nahuatzen, 1900.
4. Paracho, 1895.
5. Parangaricutiro, 1895; se incorpora a Uruapan, 1950; rehabilitado como Nueva Parangaricutiro, 1960.
6. Peribán, 1895.
7. Reyes, Loá, 1895.
8. Tangitiro, 1895.
9. Taretan, 1895.
10. Tingambato, 1895.
11. Uruapan, 1895.
12. Ziracuaretiro, se forma de Taretan, 1920.
13. Gabriel Zamora, se forma de Uruapan, 1960.

## XIII. DISTRITO DE ZAMORA, 1895.

1. Chavinda, 1895.
2. Chilchota, 1895.
3. Ixtlán, 1895.
4. Jacona, 1895.
5. Purépero, 1895.
6. Tangamandapio, 1895.
7. Tangancicuaro, 1895.
8. Tlazazalca, 1895.
9. Zamora, 1895.
10. Vista Hermosa de Negrete, se forma de Ixtlán, Distrito de Zamora y de Tlanhuato, Distrito de La Piedad, 1921; Vista Hermosa, 1950.
11. Pajacuvarán, se forma de Ixtlán, 1930.
12. Briseñas de Matamoros, se forma de Vista Hermosa, 1960.

## XIV. DISTRITO DE ZINAPÉCUARO, 1895.

1. Indaparapeo, 1895.
2. Tajimaron, 1895; Hidalgo, 1910.
3. Zinapécuaro, 1895.
4. Queréndaro, se forma de Zinapécuaro, 1921.
5. Alvaro Obregón, se forma de Indaparapeo, 1930.
6. Tizio, se forma de Indaparapeo, 1949.

## XV. DISTRITO DE ZITÁCUARO, 1895.

1. Angangueo, 1895.
2. Jungapeo, 1895.
3. Susupaco, 1895.
4. Tuxpan, 1895; Tuxpan, 1900.
5. Tuzandla, 1895.
6. Zitácuaro, 1895.

- A. Orcampo, ex fundo de Angangues, 1937.
- B. Juárez, ex fundo de Subayunta, 1940.

## XVI. DISTRITO DE SALAZAR, 1910

1. Arteaga, procede del Distrito de Arto de Rosales, 1910.
2. Melchor Orcampo del Balsas, ex forma de Arteaga, 1950.





## MORELOS, ESTADO

### I. DISTRITO DE CUERNAVACA, 1895.

1. Cuernavaca, 1895.
2. Jintepec, 1895.
3. Topozilán, 1895.
4. Xochitlapec, 1895.
5. Huixtillac, se forma de Cuernavaca, 1930.
6. Emiliano Zapata, se forma de Jintepec, 1940.
7. Tepicpa, se forma de Cuernavaca y Xochitlapec, 1940.

### II. DISTRITO DE JONACATEPEC, 1895.

1. Janitzaco, 1895.
2. Jonacatepec, 1895.
3. Tepalcingo, 1895; Tepalzingo, 1900; Tepalcingo, 1921.
4. Tetebilla, 1895; se incorpora a Jonacatepec, 1900.
5. Zacualpan de Amilpas, 1895; Zacualpan, 1910; Zacualpan de Amilpas, 1921; Zacualpan, 1930.
6. Axochiapan, 1900.

### III. DISTRITO DE JUÁREZ, 1895.

1. Jojutla, 1895; Jojutla de Juárez, 1910; Jojutla de Juárez, 1921; Jojutla, 1930.
2. Tlaltizapan, 1895.
3. Tlaquiltenango, 1895.
4. Zocatepec, se forma de Tlaquiltenango, 1942.

### IV. DISTRITO DE MORELOS, 1895.

1. Ayala, 1895.
2. Casulla de Alcobás, 1895; Cuautla, 1910.
3. Ocuiltepec, 1895.
4. Yecapixtla, 1895.
5. Toluca del Norte, se forma de Ocuiltepec, 1927.

### V. DISTRITO DE TETZUCULA, 1895.

1. Amacuzac, 1895.
2. Coahuila del Sur, 1895; Coahuila, 1900.
3. Maniçeres, 1895.
4. Miraflores, 1895.
5. Pucall de San Juan, 1895.
6. Tetzucula, 1895.

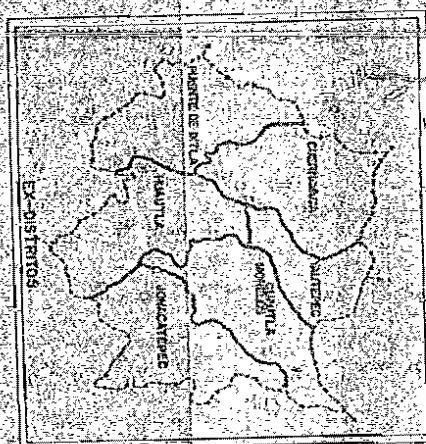

## VI. DISTRITO DE YAUTEPEC, 1895.

1. Tlahuapilla, 1895.
2. Tlayucapan, 1895.
3. Totolapan, 1895.
4. Yautepec, 1895.
5. Atlulahuacan, no forma de Tlayucapan, 1940.





# MORELOS



ESTADOS UNIDOS MEXICANOS  
SECRETARÍA DE INTERIO  
DIRECCIÓN GENERAL DE ESTADÍSTICA Y CENSOS  
DIRECCIÓN DE ESTADÍSTICA Y CENSOS  
ESTADOS UNIDOS MEXICANOS

TEPIC, TERRITORIO, 1895; NAYARIT, ESTADO, 1921

I. PARTIDO DE ACAPONETA, 1895.

1. Acaponeta, 1895.
2. Huáicori, 1895.
3. Rosarada, 1895; Rosa Morado, 1900; Rosarada, 1910.
4. Tecuala, se forma de Acaponeta, 1921.

II. PARTIDO DE AHUACATLÁN, 1895.

1. Ahuacatlán, 1895.
2. Amatlán de Cañas, 1895.
3. Ixtlán, 1895; cambia al Partido de Ixtlán, 1900.
4. Jala, 1895.
5. Yescú, La, 1895; cambia al Partido de Ixtlán, 1900.

III. PARTIDO DE COMPOSTELA, 1895.

1. Compostela, 1895.
2. San Pedro Lagunillas, 1895.

IV. PARTIDO DE SAN BLAS, 1895.

1. San Blas, 1895.

V. PARTIDO DE SANTIAGO IXCUINTLA, 1895.

1. Santiago Ixcuintla, 1895.
2. Tuxpan, 1895.
3. Ruiz, se forma de Santiago Ixcuintla, 1950.

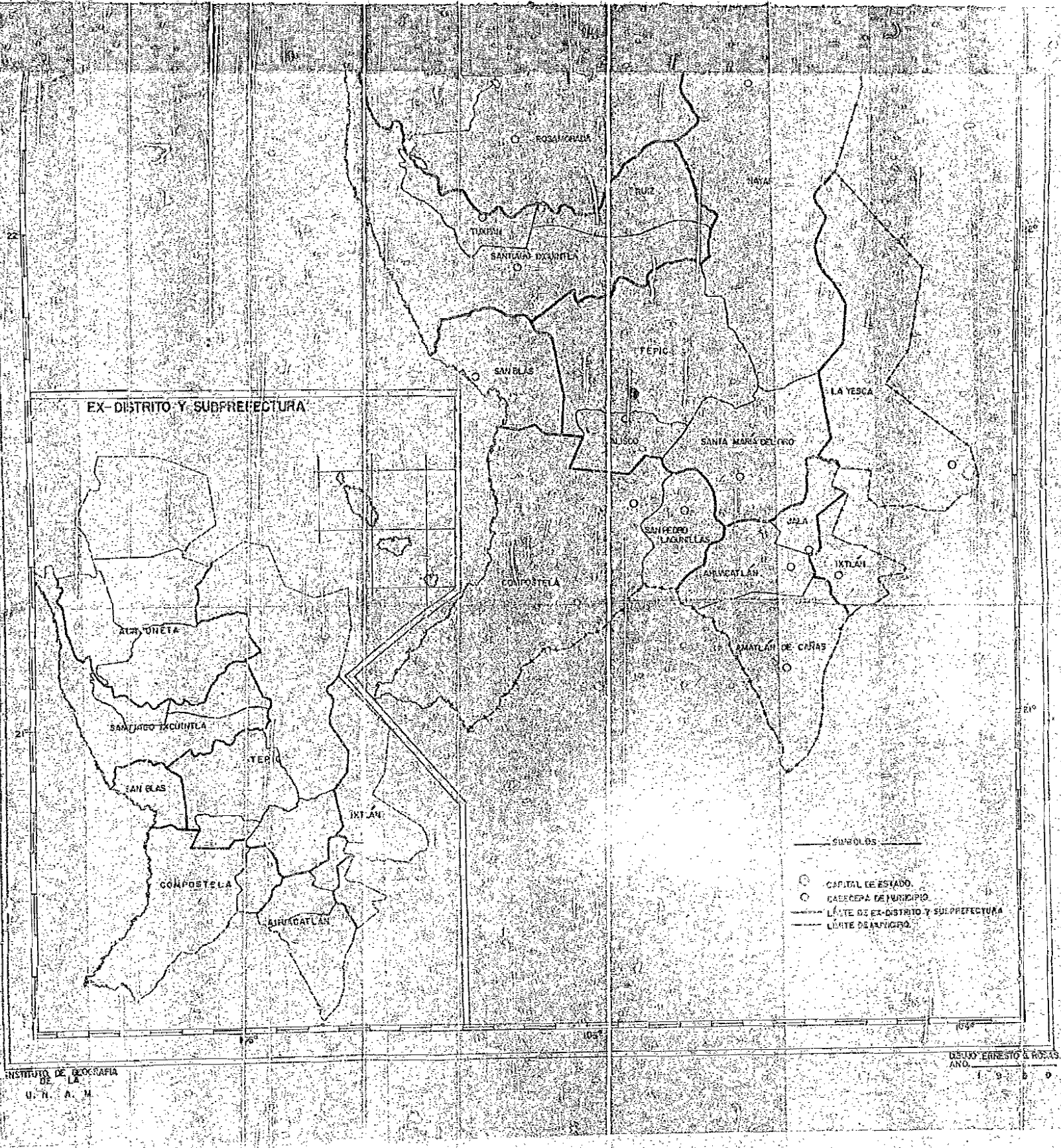
VI. PARTIDO DE TEPIC, 1895.

1. Cavilacas, 1895; Sierra, La (Subprefectura), 1901; La Sierra, 1902; de La Sierra, 1921; Sierra, La, 1930; Nayar, 1940.
2. Jalisco, 1895.
3. Santa María del Oro, 1895.
4. Tepic, 1895.

VII. PARTIDO DE IXTLÁN, 1900.

1. Ixtlán, se crea del Partido de Ahuacatlán, 1900. Ixtlán, del Partido de Ahuacatlán, 1950.
2. Yescú, La, se crea del Partido de Ahuacatlán, 1900.





NAYARIT

## NUEVO LEÓN, ESTADO

1. Abasco, 1895.
2. Agualaguas, 1895.
3. Aldama, Los, 1895.
4. Allende, 1895.
5. Apodaca, 1895.
6. Aramberri, 1895.
7. Bustamante, 1895.
8. Cadereyta Jiménez, 1895.
9. Carmen, 1895.
10. Cerralvo, 1895.
11. Ciénega de Flores, 1895.
12. Colombia (Congregación), 1895; Colombia (Congregación Autónoma), 1921.
13. China, 1895.
14. Doctor Arroyo, 1895.
15. Doctor Cos, 1895; Doctor Cos, 1910.
16. Doctor González, 1895.
17. Galeana, 1895.
18. García, 1895.
19. Garza García, 1895.
20. General Bravo, 1895.
21. General Escobedo, 1895.
22. General Terán, 1895.
23. General Treviño, 1895.
24. General Zuazua, 1895.
25. Guadalupe, 1895.
26. Herreras, Los, 1895.
27. Higuera, 1895.
28. Hualamises, 1895.
29. Iturbide, 1895.
30. Juárez, 1895.
31. Lampazos, 1895; Lampazos de Naranjo, 1921.
32. Linares, 1895.
33. María, 1895.
34. Mier y Floriega, 1895.
35. Mila, 1895.
36. Montemorelos, 1895.
37. Monterey, 1895.
38. Paredes, 1895.
39. Pequeña Chica, 1895.
40. Rayones, 1895.
41. Salinas Hidalgo, 1895.
42. Santa Victoria, 1895.
43. San Nicolás de los Garzas, 1895.
44. San Nicolás Hidalgo, 1895; Hidalgo, 1930.







## OAXACA ESTADOS

### I. DISTRITO CENTRO, 1895.

1. Amilpas San Jacinto, 1895; San Jacinto Amilpas, 1921.
2. Amilpas Santa Cruz, 1895; Santa Cruz Amilpas, 1921.
3. Azompa Santa María, 1895; Azompa, 1910; Santa María Azompa, 1921.
4. Coyotepec San Bartolo, 1895; San Bartolo Coyotepec, 1921.
5. Coyotepec Santa María, 1895; Coyotepec, 1910; Santa María Coyotepec, 1921.
6. Cuicatlan Villa de Guerrero, 1895; Cuicatlan Santiago, 1906; Cuicatlan, 1910; Cuicatlan de Guerrero, 1921; Cuicatlan de Guerrero, 1931; Cuicatlan de Guerrero, 1940.
7. Huayapan San Andrés, 1895; San Andrés Huayapan, 1921; San Andrés Huayapan, 1930; San Andrés Huayapan, 1940.
8. Ixtlahuaca San Andrés, 1895; San Andrés Ixtlahuaca, 1921.
9. Ixtlahuaca San Pedro, 1895; Ixtlahuaca, 1910; San Pedro Ixtlahuaca, 1921.
10. Jalatlaco San Matías, 1895; Jalatlaco, 1910; San Matías Jalatlaco, 1921; se incorpora a Oaxaca de Juárez, 1930.
11. Jalpan San Raymundo, 1895; Jalpan San Raymundo, 1900; San Raymundo Jalpan, 1921; San Raymundo Jalpan, 1930; San Raymundo Jalpan, 1940.
12. Oaxaca de Juárez, 1895; Oaxaca, 1910; Oaxaca de Juárez, 1921.
13. Oaxaca Santa María, 1895; Oaxaca Santa María (antes El Arroyo-sécho), 1900; se incorpora a Oaxaca, 1910.
14. San Agustín de las Juntas, 1895.
15. San Antonio de la Cal, 1895.
16. San Felipe del Agua, 1895; se incorpora a Oaxaca de Juárez, 1910.
17. Santa Lucía del Camino, 1895.
18. Santa María del Tule, 1895.
19. Tlaxiaco Villa de Cabrera, 1895; Tlaxiaco San Miguel, 1900; Tlaxiaco de Cabrera, 1910.
20. Tomaltepec Santo Domingo, 1895; Santo Domingo Tomaltepec, 1921.
21. Trinidad de las Huercas, 1895; se incorpora a Oaxaca de Juárez, 1910.
22. Trujano Aníbal, 1895; Aníbal Trujano, 1900; San Juan Trujano Aníbal, 1930.
23. Yatarent San Agustín, 1895; San Agustín Yatarent, 1921.
24. Xochiroileo Santa Teresa, 1895; Santa Teresa Xochiroileo, 1910; se incorpora a Oaxaca de Juárez, 1930.
25. Xoxocotlán Santa Cruz, 1895; Xoxocotlán, 1910; Santa Cruz Xoxocotlán, 1921.

### *Agencias Municipales.*

1. Candiani, 1895; se incorpora a Oaxaca de Juárez, 1930.
2. Cármen, 21 de 1895; se incorpora a San Juan Bautista, 1931.

3. Cinco Señores, 1895; se incorpora a Oaxaca de Juárez, 1921.
4. Chapultepec San Juan, 1895; se incorpora a Oaxaca de Juárez, 1921.
5. Excoatl Santa María, 1895; Excoatl Santa María, 1900; Excoatl Santa María, 1910; se incorpora a San Matías Jalatlaco, 1921; se incorpora a Santa Lucía del Camino, 1930.
6. Mexicacán San Martín, 1895; se incorpora a Oaxaca de Juárez, 1921.
7. Montoya, 1895; Montoya San Jacinto, 1900; Montoya, 1910; se incorpora a San Jacinto Amilpas, 1921.
8. Neria, La, 1895; se incorpora a Oaxaca de Juárez, 1921.
9. Reyes Mantecón, 1895; se incorpora a San Bartolo Coyotepec, 1921.
10. Rosario, El, 1895; se incorpora a San Sebastián Tutla, 1921.
11. Sangre de Cristo, 1895; se incorpora a Oaxaca de Juárez, 1921.
12. San Isidro Montas, 1895; Montas San Isidro, 1910; se incorpora a San Raymundo Jalpan, 1921; se incorpora a Santa Cruz Xoxocotlán, 1930.
13. San Isidro Río, 1895; San Isidro Prió, 1900; se incorpora a otro municipio, 1921.
14. Santa Catalina de Sena, 1895; se incorpora a Santo Domingo Tomaltepec, 1921; se incorpora a Tlaxiaco de Cabrera, 1950.
15. Tutla San Francisco, 1895; se incorpora a San Sebastián Tutla, 1921; se incorpora a Santa Lucía del Camino, 1940.
16. Tutla San Sebastián, 1895; cambia a municipio: San Sebastián Tutla, 1921.
17. Zorita, 1895; se incorpora a San Bartolo Coyotepec, 1921.

#### II. DISTRITO DE COIXTLAHUACA, 1895.

1. Buenavista Concepción, 1895; Concepción Buenavista, 1900; Concepción Buena Vista, 1910; Concepción Buenavista, 1940.
2. Coixtlahuaca Villa de Libres, 1895; Coixtlahuaca San Juan Bautista, 1900; Coixtlahuaca, 1910; San Juan Bautista Coixtlahuaca, 1921.
3. Igüilán Plumas Santiago, 1895; Igüilán Plumas Santiago, 1900; Igüilán, 1910; Santiago Igüilán Plumas, 1921.
4. Jicotlán Magdalena, 1895; Jicotlán, 1910; Magdalena Jicotlán, 1921.
5. Nativitas Santa María, 1895; Nativitas, 1900; Santa María Nativitas, 1921.
6. Ocotlán Santa Catarina, 1895; Ocotlán, 1910; Santa Catarina Ocotlán, 1921; se incorpora a San Juan Bautista Coixtlahuaca, 1940.
7. Suchixtlahuaca San Cristóbal, 1895; Suchixtlahuaca San Cristóbal, 1900; Suchixtlahuaca, 1910; San Cristóbal Suchixtlahuaca, 1921.
8. Tepememe Santo Domingo, 1895; Tepememe, 1900; Tepememe 700 de Morelos, 1921; Tepememe de Morelos, 1930.
9. Tequistepec San Miguel, 1895; Tequistepec, 1900; San Miguel Tequistepec, 1921.
10. Tlacotepec Plumas La Natividad, 1895; Tlacotepec, 1900; Tlacotepec Plumas, 1921.
11. Tlapiltepec San Mateo, 1895; Tlapiltepec, 1900; San Mateo Tlapiltepec, 1921.
12. Tulancingo San Miguel, 1895; Tulancingo, 1900; San Miguel Tulancingo, 1930.

#### Agencias Municipales.

1. Astatla San Miguel, 1895; Astatla, 1910; se incorpora a Concepción Buena Vista, 1921.
2. Calpulalpan Santa Cruz, 1895; Canlalpan, Santa Cruz, 1900; Canlalpan, 1910; se incorpora a San Juan Bautista Coixtlahuaca, 1921; se incorpora a San Miguel Tequistepec, 1930.

3. Nodón San Pedro, 1895; Nodón San Pedro, 1900; Nodón, 1910; se incorpora a San Juan Bautista Coixtlahuaca, 1921.
4. Olla San Jerónimo, 1895; se incorpora a San Juan Bautista Coixtlahuaca, 1921.
5. San Antonio Abad, 1895; se incorpora a San Juan Bautista Coixtlahuaca, 1921; se incorpora a Santiago Iguitlán Plumas, 1930.
6. Teopan San Francisco, 1895; San Francisco Teopan, 1921; San Francisco Teopan, 1930; cambia a municipio: San Francisco Teopan, 1940.
7. Tepetlapa Santiago, 1895; Tepetlapa, 1900; cambia a municipio: Tepetlapa, 1910.

### III. DISTRITO DE CUICATLÁN, 1895.

1. Cuicatlán San Bartolo, 1895; Cuicatlán San Juan Bautista, 1900; Cuicatlán, 1910; San Juan Bautista Cuicatlán, 1921.
2. Cuyamecalco Santa María, 1895; Santa María Cuyamecalco, 1921; Cuyamecalco de Cancino, 1930; Cuyamecalco Villa de Zaragoza, 1950.
3. Chapulapa San Francisco, 1895; San Francisco Chapulapa, 1921.
4. Chiquihuitlán San Juan, 1895; Chiquihuitlán de Benito Juárez, 1930.
5. Chiquihuitlán Santa Ana, 1895; Santa Ana Chiquihuitlán, 1921; Santa Ana Cuauhtémoc, 1950.
6. Domingullo Santiago, 1895; Domingullo, 1910; se incorpora a San Juan Bautista Cuicatlán, 1921.
7. Güendulán, 1895; Güendulán, 1900; Hacienda de Güendulán, 1921; Valerio Trujano, 1930.
8. Pápalo Concepción, 1895; Concepción Pápalo, 1921.
9. Pápalo Santa María, 1895; Santa María Pápalo, 1921.
10. Pápalo Santos Reyes, 1895; Reyes Pápalo, 1910; Santos Reyes Pápalo, 1921.
11. Teotilapan San Andrés, 1895; Teotilapan San Andrés, 1900; San Andrés Teotilapan, 1921; San Andrés Teotilapan, 1930; San Andrés Teotilapan, 1940.
12. Tepeuxila San Juan, 1895; Tepeuxila San Juan, 1900; Tepeuxila, 1910; San Juan Tepeuxila, 1921.
13. Teutila San Pedro, 1895; San Pedro Teutila, 1921.
14. Texcatitlán Santa María, 1895; Santa María Texcatitlán, 1921.
15. Tlacoazintepec San Juan Bautista, 1895; Tlacoazintepec, 1910; San Juan Bautista Tlacoazintepec, 1921.
16. Tlacolula San Sebastián, 1895; se incorpora a San Juan Tepeuxila, 1921.
17. Jocotipac, 1900; Jocotipac San Pedro, 1910; San Pedro Jocotipac, 1921.
18. San Miguel Santa Flor, 1910.

### Agencias Municipales, 1895.

1. Cotabuxitla San Francisco, 1895; se incorpora a Santiago Nacaltepec, 1921.
2. Coyula San Juan, 1895; se incorpora a Santa María Cuyamecalco, 1921; se incorpora a San Juan Bautista Cuicatlán, 1930.
3. Cuyaltepec San Pedro, 1895; se incorpora a Santa María Pápalo, 1921.
4. Chilar, El, 1895; San José del Chilar, 1900; se incorpora a San Juan Bautista Cuicatlán, 1921.
5. Guadalupe Ochoa, 1895; se incorpora a Cuicatlán, 1910.
6. Nacaltepec Santiago, 1895; Nacaltepec Santiago, 1900; cambia a municipio: Santiago Nacaltepec, 1921.
7. Pápalo San Andrés, 1895; se incorpora a San Juan Tepeuxila, 1921.
8. Pápalo San Lorenzo, 1895; se incorpora a Concepción Pápalo, 1921.

9. Quezalapa Santiago, 1895; Quitzalapa Santiago, 1900; se incorpora a San Pedro Sochiapan, 1921.
10. Omotepec Santiago, 1895; se incorpora a San Juan Bautista Cuicatlán, 1921.
11. Raya San Francisco, La, 1895; San Francisco la Raya, 1900; se incorpora a Santa María Cuyarcachaco, 1921.
12. San Pedro Chiczapotes, 1895; Chiczapotes, San Pedro, 1900; se incorpora a San Juan Bautista Cuicatlán, 1921.
13. Santo Domingo del Río, 1895; cambia al Distrito de Tuxtepec, y se incorpora a San Felipe Jalapa de Díaz, 1921; se reintegra al Distrito de Cuicatlán, y se incorpora a San Pedro Teutila, 1950.
14. Sochiapan San Pedro, 1895; cambia a municipio: San Pedro Sochiapan, 1921; San Pedro Sochiapan, 1930; San Pedro Sochiapan 1910.
15. Teomaxtlahuaca, 1895; se incorpora a San Juan Bautista Cuicatlán, 1921.
16. Teotitlán San Esteban, 1895; se incorpora a San Juan Bautista Tlacoatzintepec, 1921.
17. Teponaxila San Juan, 1895; se incorpora a San Juan Tepeuxila, 1921.
18. Teutila Santa Cruz, 1895; se incorpora a San Pedro Teutila, 1921.
19. Tlaxiata Santa María Magdalena, 1895; Tlaxiata Santa María, 1900; Tlaxiatuc, 1910; cambia a municipio: Santa María Tlaxiata, 1921.
20. Tonaltepec Santa María, 1895; Tonaltepec San Juan, 1910; se incorpora a Santiago Nualtepec, 1921.
21. Tutopetongo San Francisco, 1895; se incorpora a San Juan Bautista Cuicatlán, 1921.
22. Zapotitlán San Juan, 1895; se incorpora a San Pedro Sochiapan, 1921.
23. Zautla San Juan, 1895; se incorpora a San Pedro Sochiapan, 1921.
24. Mayolianguis, procede del Distrito de Tuxtepec, 1910; se incorpora a San Andrés Teotlalpan, 1921; se incorpora a San Juan Bautista Tlacoatzintepec, 1950.

#### IV. DISTRITO DE CHOAPAN, 1895.

1. Alotepec Santa María, 1895; Alotepec, 1910; Santa María Alotepec, 1921; cambia al Distrito de Mixe, 1940.
2. Atitlán Santiago, 1895; Atitlán, 1910; Santiago Atitlán, 1921; cambia al Distrito de Mixe, 1940.
3. Comaltepec San Juan, 1895; Comaltepec, 1910; San Juan Comaltepec, 1921.
4. Cotzocón San Juan, 1895; Cotzocón, 1910; San Juan Cotzocón, 1921; cambia al Distrito de Mixe, 1940.
5. Choapan Santiago, 1895; Choapan, 1900; Santiago Choapan, 1921; Santiago Choapan, 1930; Santiago Choapan, 1940.
6. Jocotepec Santiago, 1895; Jocotepec, 1910; Santiago Jocotepec, 1921.
7. Lalana San Juan, 1895; Lalana, 1910; San Juan Lalana, 1921.
8. Pellapa San Juan, 1895; Pellapa, 1910; San Juan Pellapa, 1921.
9. Zacatepec Santiago, 1895; Zacatepec, 1910; Santiago Zacatepec, 1921; cambia al Distrito de Mixe, 1940.

#### *Agencias Municipales.*

1. Ayacasteco San Pedro, 1895; Ayacasteco San Pedro, 1910; se incorpora a Santa María Alotepec, 1921.
2. Candayoc San Juan, 1895; Candayoc, 1910; se incorpora a Santiago Yasec, 1921; cambia al Distrito de Mixe, y se incorpora a San Juan Cotzocón, 1950.
3. Chisimé Santa María, 1895; Chisimé, 1910; se incorpora a San Juan Cotzocón, 1921.

4. Finca Estela, 1895; se incorpora a Ixcotelco, 1910.
5. Jalahuí San Juan, 1895; Jalahuí, 1910; se incorpora a San Juan Lalana, 1921.
6. Jaltepec San Juan, 1895; Jaltepec, 1910; se incorpora a Santiago Yaveo, 1921.
7. Lacova San Juan, 1895; Lacova, 1910; se incorpora a San Juan Lalana, 1921.
8. Lachijola San Miguel, 1895; Lachixola San Miguel, 1900; Lachixola, 1910; se incorpora a San Juan Lalana, 1921.
9. Lachixova San Bartolomé, 1895; Lachixova, 1910; se incorpora a San Juan Comaltepec, 1921.
10. Latani Santo Domingo, 1895; Latani, 1910; se incorpora a Santiago Choapan, 1921.
11. Lealao San Juan, 1895; Lealao, 1910; se incorpora a San Juan Comaltepec, 1921.
12. Lovani Santa María, 1895; Lovani, 1910; se incorpora a San Juan Peñapa, 1921.
13. Metaltepec San Juan, 1895; Metaltepec, 1910; se incorpora a Santiago Zacatepec, 1921.
14. Ozolotepec San Juan, 1895; Ozolotepec, 1910; se incorpora a Santiago Yaveo, 1921; cambia al Distrito de Mixe, y se incorpora a San Juan Cotzocón, 1940.
15. Pluma de Morelos, 1895; Pluma Morelos, 1900; se incorpora a Santiago Choapan, 1921.
16. Puxinetacán Santa María, 1895; Puxinetacán, 1910; se incorpora a Santiago Yaveo, 1921; cambia al Distrito de Mixe, y se incorpora a San Juan Cotzocón, 1940.
17. Teotalcingo San Juan, 1895; Teotalcingo, 1910; se incorpora a Santiago Choapan, 1921.
18. Tepinapa San Pedro, 1895; Tepinapa, 1910; se incorpora a Santiago Jocotepec, 1921.
19. Toavela San Juan, 1895; Toavela, 1910; se incorpora a San Juan Peñapa, 1921.
20. Yahúivé Santa María, 1895; Yahúivé Santa María, 1900; Yahúivé, 1910; se incorpora a Santiago Choapan, 1921.
21. Yaveloxi San Jacinto, 1895; Yaveloxi, 1910; se incorpora a Santiago Choapan, 1921.
22. Yaveo Santiago, 1895; Yaveo, 1910; cambia a municipio Santiago Yaveo, 1921.

#### V. DISTRITO DE EJUTLA, 1895.

1. Amateuango San Agustín, 1895; Amateuango, 1910; San Agustín Amateuango, 1921.
2. Coatecos Altas San Juan, 1895; Coatecos Altas, 1910.
3. Coatlán San Vicente, 1895; San Vicente Coatlán, 1921.
4. Compañía, La, 1895; Hacienda de la Compañía, 1921; Compañía, 1930.
5. Chichilmaltepec Santa María, 1895; Santa María Chichilmaltepec; se incorpora a Ejutla de Crespo, 1950.
6. Ejutla San Miguel, 1895; San Miguel Ejutla, 1921.
7. Ejutla de Crespo, 1895; Ejutla Santa María, 1900; Ejutla, 1910; Ejutla de Crespo, 1921.
8. Lachigallá San Juan, 1895; Lachigallá, 1910; San Juan Lachigallá, 1921.
9. Lachilá San María, 1895; Lachilá, 1910; San Martín Lachilá, 1921.
10. Libertad Santiago, La, 1895; Libertad La, 1910; se incorpora a San Juan Lachigallá, 1921.

11. Pe. La, 1895; Hacienda La Pe, 1921; Pe. La, 1960.
12. Poblote, 1895; Poblote, 1910; Hacienda de Poblote, 1921; Poblote, 1930; Venustiano Carranza, 1940; se incorpora a Coatecas Altas, 1950.
13. Progreso, 1895; se incorpora a San Juan Lachigalla, 1921.
14. San Martín de los Cansecos, 1895; San Martín, 1910; San Martín de los Cansecos, 1921; San Martín de los Cansecos, 1930.
15. Taniche, 1895; Taniche, 1900; Hacienda de Taniche, 1921; Taniche, 1930.
16. Vergel, El, 1895; Hacienda del Vergel, 1921; Vergel, El, 1930; se incorpora a Ejutla de Crespo y a Santa María Chichihualtepec, 1940.
17. Yോഗা, 1895.

#### *Agencias Municipales.*

1. Andrés Niño, 1895; se incorpora a San Juan Lachigalla, 1921.
2. Coatecas Bajas San Juan, 1895; Coatecas Bajas, 1910; se incorpora a Ejutla de Crespo, 1921.
3. Guelaxoche, 1895; se incorpora a San Juan Lachigalla, 1921.
4. Logolaya San Juan, 1895; se incorpora a Santa María Chichihualtepec, 1921; se incorpora a Ejutla de Crespo, 1950.
5. Nexila Santa Cruz, 1895; Nexila, 1910; se incorpora a San Martín Lachigalla, 1921.
6. Noguía, 1895; se incorpora a San Juan Lachigalla, 1921.
7. Zabache San Andrés, 1895; cambia a municipio: San Andrés Zabache, 1921.
8. Guadalupe, 1900; se incorpora a Hacienda La Pe, 1921.
9. San Joaquín, 1900; se incorpora a Ejutla de Crespo, 1921.
10. Arrogante, se forma de Coatecas Altas San Juan, 1910; se incorpora a Coatecas Altas, 1921; se incorpora a Ejutla de Crespo, 1950.

#### VI. DISTRITO DE ETLA, 1895.

1. Apasco Magdalena, 1895; Magdalena Apasco, 1921.
2. Cacabtepec San Lorenzo, 1895; San Lorenzo Cacabtepec, 1921.
3. Etlá San Pedro, 1895; Etlá, 1900; San Pedro y San Pablo Etlá, 1921.
4. Etlá Guadalupe, 1895; Guadalupe Etlá, 1921.
5. Etlá Reyes, 1895; Reyes Etlá, 1921.
6. Etlá San Agustín, 1895; San Agustín Etlá, 1921.
7. Etlá Soledad, 1895; Soledad, 1910; Soledad Etlá, 1921.
8. Guelache San Juan Barrio Alto, 1895; Guelache San Juan Barrio Alto, 1900; Guelache Alto, 1910; San Juan Bautista Guelache, 1921.
9. Guelache San Juan Barrio de Abajo, 1895; se incorpora a Guelache San Juan Bautista, 1900; Guelache Bajo, 1910; se incorpora a Guelache San Juan Bautista, 1921.
10. Huizco San Pablo, 1895; San Pablo Huizco, 1921.
11. Jayacatlán San Juan Bautista, 1895; Jayacatlán, 1910; San Juan Bautista Jayacatlán, 1921.
12. Mazaltepec Santa Tomás, 1895; Mazaltepec, 1910; Santa Tomás Mazaltepec, 1921.
13. San Juan del Estado, 1895.
14. Sosola San Jerónimo, 1895; Sosola San Jerónimo, 1900; San Jerónimo Sosola, 1921.
15. Suchilquítongo Santiago, 1895; Suchilquítongo, 1900; Santiago Suchilquítongo, 1921.
16. Tejalapam San Felipe, 1895; San Felipe Tejalapam, 1921; San Felipe Tejalapam, 1930; San Felipe Tejalapam, 1940.

17. Tlaxtlahuaca San Francisco, 1895; San Francisco, Tlaxtlahuaca, 1921.
18. Tlaziyaltepec Santiago, 1895; Santiago Tlaziyaltepec, 1921.
19. Zaula San Andrés, 1895; San Andrés Zaula, 1921.

*Agencias Municipales.*

1. Alermán, 1895; se incorpora a San Andrés Zaula, 1921.
2. Atlahuaca San Juan Bautista, 1895; Atlahuaca, 1930; cambia a municipio: San Juan Bautista Atlahuaca, 1921.
3. Estancia San José, 1895; se incorpora a San Pedro y San Pablo Etlá, 1921.
4. Estrella Santa Catarina, 1895; cambia a municipio: Santa Catarina Estrella, 1921; se incorpora a Santa María Peñoles, 1940.
5. Etlá Asunción, 1895; se incorpora a San Juan Bautista Cuclachic, 1921.
6. Etlá Nativitas Barrio de Arriba, 1895; Etlá Nativitas, 1900; se incorpora a San Pedro y San Pablo Etlá, 1921.
7. Etlá Nazareno, 1895; Nazareno, 1910; cambia a municipio: Nazareno Etlá, 1921.
8. Etlá San Gabriel, 1895; se incorpora a San Juan Bautista Cuclachic, 1921.
9. Etlá San Juan de Dios, 1895; San Juan de Dios, 1910; se incorpora a Reyes Etlá, 1921.
10. Etlá San Miguel, 1895; se incorpora a San Juan Bautista Cuclachic, 1921.
11. Etlá San Pablo, 1895; cambia a municipio: San Pablo Etlá, 1921.
12. Etlá San Sebastián, 1895; se incorpora a San Pablo Etlá, 1921.
13. Etlá Santa Marta, 1895; Santa Marta, 1910; se incorpora a Magdalena Apasco, 1921.
14. Etlá Santiago, 1895; se incorpora a San Lorenzo Cacaotepec, 1921.
15. Etlá Santo Domingo Barrio de Arriba, 1895; Etlá Santo Domingo Barrio Alto, 1900; Etlá Santo Domingo Alto, 1910; se incorpora a San Pedro y San Pablo Etlá, 1921.
16. Etlá Santo Domingo Barrio de Abajo, 1895; Etlá Santo Domingo Barrio Bajo, 1900; Etlá Santo Domingo Bajo, 1910; se incorpora a Guadalupe Etlá, 1921; se incorpora a San Pedro y San Pablo Etlá, 1950.
17. Hacienda de Blanca, 1895; Hacienda Blanca, 1900; Blanca, La, 1910; se incorpora a San Pablo Etlá, 1921.
18. Ingenio de los Bocas, 1895; Concepción Bocas, 1900; Concepción, Bocas, 1910; se incorpora a San Pedro y San Pablo Etlá, 1921; se incorpora a San Juan Bautista Atlahuaca, 1930.
19. Jalapilla, 1895; se incorpora a San Felipe Tejalapa, 1921.
20. Lachixalana Santa Cruz, 1895; Lachixolana Santa Cruz, 1900; se incorpora a Santiago Suchilquitongo, 1921.
21. Molinos de Lazo, 1895; San José Lazo, 1910; se incorpora a San Pablo Etlá, 1921.
22. Peñoles Santa María, 1895; Peñoles, 1910; cambia a municipio: María Peñoles, 1921.
23. San Isidro (Catamec, rancho), 1895; se incorpora a Nazareno Etlá, 1921.
24. San Isidro (Hacienda), 1895; se incorpora a Magdalena Apasco, se incorpora a San Andrés Zaula, 1950.
25. San José, 1895; San José del Cacique, 1900; Cacique, El, 1910; se incorpora a Guadalupe Etlá, 1921.
26. Santa Cruz Etlá (Barrio de), 1895; Etlá Santa Cruz, 1900; se incorpora a San Pablo Etlá, 1921.
27. Sedas San Sebastián, 1895; Sedas, Las, 1910; se incorpora a Santiago Tezilingo, 1921.
28. Sozola San Juan, 1895; se incorpora a San Jerónimo Sozola, 1921.

29. Sosola San Mateo, 1895; se incorpora a San Jerónimo Sosola, 1921.
30. Tejotepec Santa María, 1895; se incorpora a San Jerónimo Sosola, 1921.
31. Tenango Santiago, 1895; cambia a municipio: Santiago Tenango, 1921.
32. Tenexpan Santa María, 1895; Tenexpan Asunción, 1910; se incorpora a San Pablo Huitzo, 1921.
33. Tepantepec San Mateo, 1895; cambia a municipio: San Mateo Tepantepec, 1921; se incorpora a Santa María Peñoles, 1930.
34. Tlaltemanga Santo Domingo, 1895; Tlaltemanga, 1910; se incorpora a Santiago Suchilquitongo, 1921.
35. Viguerá, 1895; se incorpora a San Pablo Etla, 1921.
36. Vista Hermosa, 1895; se incorpora a San Agustín Etla, 1921.
37. Xochimilco San Sebastián, 1895; Xochimilco, 1910; se incorpora a Magdalena Apasco, 1921.
38. Zaula San Lázaro, 1895; se incorpora a Reyes Etla, 1910.
39. San José, 1900; se incorpora a San Agustín Etla, 1921.
40. Parián, El, se forma de Telixtlahuaca San Francisco, 1910; se incorpora a San Jerónimo Sosola, 1921.

#### VII. DISTRITO DE HUAJUAPAN, 1895.

1. Amatlán San Miguel, 1895; Amatlán San Miguel, 1900; Amatlán, 1921.
2. Arteaga San Marcos, 1895; San Marcos Arteaga, 1921.
3. Ayuquila San José, 1895; Ayuquila, 1910; San José Ayuquila, 1921.
4. Ayuquillilla Santiago, 1895; Ayuquillilla, 1910; Santiago Ayuquillilla, 1921.
5. Camotlán Santa María, 1895; Santa María Camotlán, 1921.
6. Cosoltepec Santa Gertrudis, 1895; Santa Gertrudis, 1900; Santa Gertrudis Cosoltepec, 1921; Cosoltepec, 1940.
7. Cuyotepeji Asunción, 1895; Cuyotepeji Concepción, 1900; Cuyotepeji, 1910; Concepción Cuyotepeji, 1921.
8. Chazumba Santiago, 1895; Chazumba, 1910; Santiago Chazumba, 1921.
9. Chilixtlahuaca Santiago, 1895; Chilixtlahuaca, 1910; Santiago Chilixtlahuaca, 1921; se incorpora a Santiago Ayuquillilla, 1940; se incorpora a Huajuapán de León, 1950.
10. Dinicenti San Andrés, 1895; Dinicenti San Andrés, 1900; San Andrés Dinicenti, 1921.
11. Huajolotlán Santiago, 1895; Huajolotlán, 1910; Santiago Huajolotlán, 1921.
12. Huajuapán de León, 1895; Huajuapán, 1900; Huajuapán de León, 1910; Huajuapán de León, 1930; Huajuapán de León, 1940.
13. Mariscala Iturbide, 1895; Mariscala de Iturbide, 1900; Mariscala, 1910; Mariscala de Iturbide, 1921.
14. Miltepec Santiago, 1895; Santiago Miltepec, 1921.
15. Nuehita San Jorge, 1895; Nuehita, 1910; San Jorge Nuehita, 1921.
16. Sochilapillec Santa María, 1895; Sochilapillec Santa María, 1900; Sochilapillec, 1910; se incorpora a Huajuapán de León, 1921.
17. Tacache Abia Santa Cruz, 1895; Tacache, 1910; Santa Cruz Tacache, 1921.
18. Tequixtepec San Pedro y San Pablo, 1895; Tequixtepec, 1900; San Pedro y San Pablo Tequixtepec, 1921.
19. Tezoatlán San Juan Bautista, 1895; Tezoatlán, 1910; Tezoatlán San Juan y Luna, 1921.
20. Tonala Santo Domingo, 1895; Tonala, 1910; Santo Domingo Tonala, 1921.
21. Yucumá Reyes, 1895; Yucumá, 1910; Santos Reyes Yucumá, 1921.
22. Zacatepec San Martín, 1895; Zacatepec, 1910; San Martín Zacatepec, 1921.
23. Zabamtlán San Simón, 1895; San Simón Zabamtlán, 1921.



*Agencias Municipales.*

1. Acaquizapán Santa María, 1895; Acaquizapán Santa María, 1900; Acaquizapán, 1910; se incorpora a Santiago Chazumba, 1921.
2. Acatlina, 1895; se incorpora a Huajuapán de León, 1900.
3. Agua Dulce, 1895; se incorpora a Huajuapán de León, 1900.
4. Allende San Miguel, 1895; San Miguel Allende, 1900; se incorpora a San Jorge Nuchita, 1921.
5. Atoyac San Pedro, 1895; cambia a municipio: San Pedro Atoyac, 1921; se incorpora a Mariscala de Iturbide, 1930; rehabilitado como San Pedro Atoyac, 1960.
6. Ayú Santa María, 1895; se incorpora a Zapotitlán Palmas, 1921; se incorpora a Huajuapán de León, 1950.
7. Cacaloxtépec Santiago, 1895; Cacaloxtépec, 1910; cambia a municipio: Santiago Cacaloxtépec, 1921.
8. Carrizal San Miguel, El, 1895; se incorpora a San Pedro Atoyac, 1900.
9. Cimarronas Santa María, 1895; Simarronas Santa María, 1900; Amuchecuilán, 1910; se incorpora a Huajuapán de León, 1921.
10. Coculeó, 1895; se incorpora a Mixquistlahuaca, 1900.
11. Concepción Porfirio Díaz, 1895; se incorpora a San Miguel Amatlán, 1921.
12. Corral de Piedras, 1895; se incorpora a Santiago Cacaloxtépec, 1921.
13. Cuautepéc Guadalupe, 1895; Guadalupe Cuautepéc, 1910; se incorpora a Santiago Miltepec, 1921.
14. Cuititío San Juan, 1895; se incorpora a Tezoatlán de Segura y Luna, 1921.
15. Chichihualtepec San José, 1895; Chichihualtepec, 1910; se incorpora a Santiago Chazumba, 1921.
16. Chinango Santa Catarina, 1895; Chinango Santa Catalina, 1900; Chinango, 1910; se incorpora a San Pedro y San Pablo Tequixtepec, 1921.
17. Chochos Santo Niño, Los, 1895; Chochos Santo Niño, 1900; cambia a municipio: Santo Niño Chochos, 1921; Fresnillo de Trujano, 1940.
18. Diquiyú San Juan, 1895; se incorpora a Tezoatlán de Segura y Luna, 1921.
19. Espinal, El, 1895; se incorpora a Huajolotlán Santiago, 1900.
20. Estancia Santa Catarina, 1895; se incorpora a Santiago Ayuquihilla, 1921.
21. Guadalupe Vargas, 1895; se incorpora a San Jerónimo Silacoyocilla, 1921.
22. Huapanapa San Francisco, 1895; Huapanapan, 1910; se incorpora a San Pedro y San Pablo Tequixtepec, 1921.
23. Huaxtepec San Juan, 1895; Huastépec, 1910; se incorpora a Chazumba, 1921.
24. Ixtapan San Miguel, 1895; se incorpora a Magdalena Teraltepec; se incorpora a San Pedro y San Pablo Tequixtepec, 1930.
25. Ixtutla San Juan, 1895; Ixtutla San Juan, 1900; se incorpora a Santiago Chazumba, 1921; se incorpora a Cosoletepec, 1950.
26. Luz Nagore, La, 1895; se incorpora a Huajolotlán Santiago,
27. Llano Grande, 1895; se incorpora a Huajuapán de León, 1900.
28. Mixquialahuaca, 1895; Mixquistlahuaca, 1900; cambia a 1921; se incorpora a San Pedro y San Pablo Tequixtepec, 1921.
29. Morelos Guadalupe, 1895; Guadalupe Morelos, 1900; se incorpora a San Jorge Nuchita, 1921; se incorpora a San Marcos Arizapa, 1940.
30. Nochistlán San Juan, 1895; cambia a municipio: San Juan Nochistlán, 1921; se incorpora a Santiago Chazumba, 1930; se incorpora a San Pedro y San Pablo Tequixtepec, 1950.

31. Ollerías Guadalupe, 1895; Ollerías Guadalupe Bustamante, 1900; Guadalupe Ollerías, 1910; se incorpora a Santiago Chazumba, 1921.
32. Palmar San Vicente, 1895; San Vicente del Palmar, 1900; se incorpora a Tezoatlán de Segura y Luna, 1921; se incorpora a Santa María Yucuitl, 1940.
33. Papalutla, 1895; Papalutla San Miguel, 1900; Papalutla, 1910; se incorpora a San Marcos Arceaga, 1921.
34. Progreso San Sebastián, 1895; se incorpora a Santiago Huajolotitlán.
35. Reyes, 1895; se incorpora a Huajolotitlán Santiago, 1900.
36. Rincón, El, 1895; se incorpora a Huajolotitlán Santiago, 1900.
37. Rosario Nuevo, 1895; se incorpora a Yucuquimi Santa María, 1900.
38. San Andrés de León, 1895; se incorpora a Dinicuítli San Andrés, 1900.
39. Sabinillo San Andrés, 1895; San Andrés Sabinillo, 1900; Sabinillo San Andrés, 1910; se incorpora a Santo Domingo Tonalá, 1921; se incorpora a San Marcos Arceaga, 1950.
40. San Antonio la Junta, 1895; se incorpora a Sochihuilco Santa María, 1900.
41. San Francisco el Chico, 1895; se incorpora a Huajolotitlán Santiago, 1900.
42. San Francisco el Grande, 1895; se incorpora a Huajolotitlán Santiago, 1900.
43. San José, 1895; se incorpora a Huajuapán de León, 1900.
44. San José de la Pradera, 1895; se incorpora a Huajolotitlán Santiago, 1900.
45. San Martín del Río, 1895; se incorpora a Tezoatlán de Segura y Luna, 1921.
46. San Sebastián de la Frontera, 1895; Frontera San Sebastián, 1900; se incorpora a Santiago Chazumba, 1921.
47. San Sebastián del Monte, 1895; se incorpora a Santo Domingo Tonalá, 1921.
48. Santiago del Río, 1895; se incorpora a San Andrés Dinicuítli, 1921.
49. Silacayoapilla San Jerónimo, 1895; Silacayoapilla San Jerónimo, 1900; Silacayoapilla, 1919; cambia a municipio: San Jerónimo Silacayoapilla, 1921.
50. Suchiltepec San Juan, 1895; Suchiltepec San Juan Bautista, 1900; Suchiltepec San Juan, 1910; cambia a municipio: San Juan Bautista Suchiltepec, 1921.
51. Tabernillas, 1895; se incorpora a Huajuapán de León, 1900.
52. Totaltepec Magdalena, 1895; Totaltepec Magdalena, 1909; cambia a municipio: Magdalena Totaltepec, 1921; se incorpora a Huejutla de León, 1930.
53. Tianguistengo Santo Domingo, 1895; Tianguistengo, 1910; se incorpora a Santiago Chazumba, 1921.
54. Tindú Santa María, 1895; Tindú, 1906; se incorpora a Tezoatlán de Segura y Luna, 1921.
55. Tixtl, 1895; se incorpora a otro municipio, 1900.
56. Totolapa, 1895; se incorpora a Matías de Heredia, 1900.
57. Trujapan San José, 1895; se incorpora a Santiago Chazumba; se incorpora a San Pedro y San Pablo Tequixtepec, 1930.
58. Tula Santa María, 1895; se incorpora a San Andrés Dinicuítli, 1921.
59. Yochilco Santo Domingo, 1895; Yochilco, 1910; cambia a municipio: Santo Domingo Yochilco, 1921.
60. Yodoyaxi San Pedro, 1895; Yodoyaxi, 1910; se incorpora a Santiago Suchiltepec, 1921; se incorpora a Huajuapán de León, 1940.
61. Yolotepec San Juan, 1895; Yolotepec, 1910; se incorpora a San Pedro y San Pablo Tequixtepec, 1921.

62. Yolotepec Santo Domingo, 1895; se incorpora a San Miguel Amatitlán, 1921.
63. Yosochita, 1895; se incorpora a Tezoatlán San Juan Bautista, 1900.
64. Yucuna San Juan Reyes, 1895; San Juan Reyes, 1900; se incorpora a Santo Domingo Tonala; 1921.
65. Yucuañuti Santa María, 1895; Yucuañuti, 1910; se incorpora a Tezoatlán de Segura y Luna, 1921; rehabilitado y cambia a municipio, 1930; se incorpora a Tezoatlán de Segura y Luna, 1960.
66. Yucuaquimi Santa María, 1895; Yucuaquimi Santa María, 1900; Yucuaquimi, 1910; se incorpora a Tezoatlán de Segura y Luna, 1921.
67. Yutat San Andrés, 1895; se incorpora a Tezoatlán de Segura y Luna, 1921.
68. Yutandú Santa Catarina, 1895; Yutandú, 1910; se incorpora a Tezoatlán de Segura y Luna, 1921.
69. Yuxtlil, 1895; se incorpora a Huajotitlán Santiago, 1900.
70. Zabatlán San Antonio, 1895; Zabatlán, 1910; cambia a municipio: San Simón Zabatlán, 1921; se incorpora a San Miguel Amatitlán, 1930.
71. Zapotitlán Santa Catarina, 1895; Zapotitlán, 1900; cambia a municipio: Santa Catarina Zapotitlán, 1921.
72. Zapote, El, 1895; Zapotitlán Palmas, 1900; Zapotitlán, 1910; cambia a municipio: Zapotitlán Palmas, 1921.

VII. DISTRITO DE IXTLÁN, 1895.

1. Amatlán San Miguel, 1895; Amatlán, 1910; San Miguel Amatlán, 1921.
2. Analeco San Juan Evangelista, 1895; Analeco San Juan Bautista, 1900; Analeco, 1910; San Juan Evangelista, Analeco, 1921.
3. Avejones San Miguel, 1895; Avejones, 1900.
4. Atepec San Juan Bautista, 1895; Atepec San Juan, 1900; Atepec, 1910; San Juan Atepec, 1921.
5. Cacalotepec Santo Domingo, 1895; Cacalotepec, 1910; Santo Domingo Cacalotepec, 1921; se incorpora a Ixtlán de Juárez, 1940.
6. Capulalpan San Mateo, 1895; Capulalpan, 1910; San Mateo Capulalpan, 1921; San Mateo Capulalpan, 1940; San Mateo Capulalpan, 1950.
7. Comaltepec Santiago, 1895; Comaltepec, 1910; Santiago Comaltepec, 1921.
8. Ixtepeji Santa Catarina, 1895; Ixtepeji, 1910; Santa Catarina Ixtepeji, 1921.
9. Ixtlán (Villa Juárez), 1895; Ixtlán de Juárez, 1900; Ixtlán, Ixtlán de Juárez, 1921.
10. Jaltanguis Santa María, 1895; Jaltanguis, 1910; Santa María Jaltanguis, 1921.
11. Lachatao Santa Catarina, 1895; Lachatao, 1910; Santa Catalina Lachatao, 1921.
12. Laxopa Santiago, 1895; Laxopa, 1910; Santiago Laxopa, 1921.
13. Macuiltanguis San Pablo, 1895; Macuiltanguis, 1910; San Pablo Macuiltanguis, 1921.
14. Quiotepec San Juan, 1895; Quiotepec, 1910; San Juan Quiotepec, 1921.
15. San Miguel del Río, 1895; se incorpora a Teococuilco de Marcos Pérez, 1910; rehabilitado como San Miguel del Río, 1950.
16. Teococuilco San Pedro, 1895; Teococuilco, 1910; San Pedro Teococuilco, 1921; Teococuilco de Marcos Pérez, 1940.
17. Yaneer San Pedro, 1895; Yaneer, 1910; San Pedro Yaneer, 1921.
18. Yavesia Santa María, 1895; Yavesia Santa María, 1900; Yavesia, 1910; Santa María Yavesia, 1921.



Universidad Nacional  
Autónoma de México



**UNAM – Dirección General de Bibliotecas**  
**Tesis Digitales**  
**Restricciones de uso**

**DERECHOS RESERVADOS ©**  
**PROHIBIDA SU REPRODUCCIÓN TOTAL O PARCIAL**

Todo el material contenido en esta tesis esta protegido por la Ley Federal del Derecho de Autor (LFDA) de los Estados Unidos Mexicanos (México).

El uso de imágenes, fragmentos de videos, y demás material que sea objeto de protección de los derechos de autor, será exclusivamente para fines educativos e informativos y deberá citar la fuente donde la obtuvo mencionando el autor o autores. Cualquier uso distinto como el lucro, reproducción, edición o modificación, será perseguido y sancionado por el respectivo titular de los Derechos de Autor.

19. Yolox San Pedro, 1895; Yolox, 1910; San Pedro Yolox, 1921.  
 20. Yolox San Miguel, 1895; Yolox, 1910; San Miguel Yolox, 1921.  
 21. Zoquiápam Santiago, 1895; Zoquiápam, 1910; Santiago Zoquiápam, 1921; Santiago Zoquiápam, 1930; Santiago Zoquiápam, 1940.

*Agencias Municipales.*

1. Aloapan San Miguel, 1895; Aloapan, 1900; cambia a municipio: San Miguel Aloapan, 1921; San Miguel Aloapan, 1930; San Miguel Aloapan, 1940.
2. Chicomezúchil San Juan, 1895; Chicomezúchil, 1910; cambia a municipio: San Juan Chicomezúchil, 1921.
3. Guelatao San Pablo, 1895; Guelatao, 1910; se incorpora a Ixtlán de Juárez, 1921; rehabilitado como Guelatao de Juárez, 1940.
4. Guiloxti San Sebastián, 1895; Guiloxti, 1910; se incorpora a Ixtlán de Juárez, 1921; se incorpora a Santiago Laxopa, 1950.
5. Ixtlán la Trinidad, 1895; Ixtlán Trinidad, 1900; se incorpora a Santiago Xiacuí, 1921.
6. Josué Santa María, 1895; Josué, 1900; se incorpora a Ixtlán de Juárez, 1921.
7. Luvina San Juan Bautista, 1895; Luvina San Juan, 1900; Luvina, 1910; se incorpora a Ixtlán de Juárez, 1921; se incorpora a San Pablo Mucbil-tianguis, 1940.
8. Llagas San Francisco, 1895; Llagas, Las, 1910; se incorpora a San Pedro Yolox, 1921.
9. Maninattepec San Miguel, 1895; Maninattepec, 1900; se incorpora a San Juan Quiotepec, 1921.
10. Natividad, 1895; se incorpora a Santiago Xiacuí, 1921; rehabilitado como Natividad, 1940.
11. Nexicho San Pedro, 1895; Nexicho, 1910; se incorpora a Santa Catarina Ixtepéjil, 1921.
12. Nieves Santa María, 1895; Nieves, Las, 1910; se incorpora a San Juan Quiotepec, 1921.
13. San Antonio, 1895; se incorpora a Santiago Xiacuí, 1921.
14. Tecitlán la Soledad, 1895; Tecitlán, 1910; se incorpora a San Pedro Yolox, 1921; se incorpora a Santiago Comaltepec, 1950.
15. Temextitlán el Rosario, 1895; Temextitlán Rosario, 1900; Temextitlán, 1910; se incorpora a San Pedro Yolox, 1921.
16. Teotlaxco Santiago, 1895; Teotlaxco Santiago, 1900; Teotlaxco, 1910; se incorpora a San Pedro Yaneri, 1920; se incorpora a Ixtlán de Juárez, 1950.
17. Tepanzacualco San Juan, 1895; Tepanzacualco, 1910; se incorpora a Ixtlán de Juárez, 1921; se incorpora a San Pedro Yaneri, 1950.
18. Tiltepec San Miguel, 1895; Tiltepec, 1910; se incorpora a Ixtlán de Juárez, 1921.
19. Totomoxtla Santa María, 1895; Totomoxtla, 1910; se incorpora a San Juan Quiotepec, 1921.
20. Xia, 1895; Xia, 1900; se incorpora a San Juan Chicomezúchil, 1921.
21. Xiacuí Santiago, 1895; Xiacuí Santiago, 1900; Xiacuí, 1910; se incorpora a San Pedro Yaneri, 1921.
22. Yagavila Santa Cruz, 1895; Yagavila, 1910; cambia a municipio: Santa Cruz Yagavila, 1921; se incorpora a Santa María Zoogocho, 1930; se incorpora a Ixtlán de Juárez, 1950.
23. Yagila Santa Catalina, 1895; Yagila, 1910; se incorpora a Ixtlán de Juárez, 1921.
24. Yahúchil Santa María, 1895; Yahúchil, 1910; se incorpora a Ixtlán de Juárez, 1921.

25. Yahualco Santa Catarina, 1895; Yahualco, 1910; se incorpora a Santiago Etoyaca, 1921.
26. Yareni Santa Ana, 1895; Yareni, 1910; se incorpora a San Pedro Teococulco, 1921; rehabilitado como municipio: Santa Ana Yareni, 1930.
27. Yatumi San Andrés, 1895; Yatumi, 1910; se incorpora a Santa María Yaveca, 1921.
28. Zoogocho Santa María, 1895; Zoogocho, 1910; cambia a municipio: Santa María Zoogocho, 1921; se incorpora a Ixtlahuacán de Juárez, 1930.

## IX. DISTRITO DE JAMILTEPEC, 1895.

1. Amusgos San Pedro, 1895; cambia al Distrito de Putla, 1910.
2. Armenta Santo Domingo, 1895; Santo Domingo Armenta, 1910; Santo Domingo Armenta, 1921.
3. Atoyac San Pedro, 1895; Atoyac, 1910; San Pedro Atoyac, 1921.
4. Cacahuatépéc San Juan, 1895; Cacahuatépéc, 1910; San Juan Cacahuatépéc, 1921.
5. Cortijos Santa María, 1895; Cortijos, 1910; Santa María Cortijos, 1921.
6. Chayuco San Agustín, 1895; Chayuco, 1910; San Agustín Chayuco, 1921.
7. Chico Ometépéc Santa María, 1895; Chico Ometépéc, 1910; se incorpora a Santa María Huazolotitlán, 1921.
8. Estancia Grande, 1895; Estancia Grande San José, 1900; Estancia Grande, 1910; San José Estancia Grande, 1921.
9. Huazolotitlán Santa María Asunción, 1895; Huazolotitlán, 1910; Santa María Huazolotitlán, 1921.
10. Huaxpaltepec San Andrés, 1895; Huaxpaltepec San Andrés, 1900; Huaxpaltepec, 1910; San Andrés Huaxpaltepec, 1921.
11. Ipalapa Santa María, 1895; cambia al Distrito de Putla, 1910.
12. Ixcapa San Sebastián, 1895; Ixcapa, 1910; San Sebastián Ixcapa, 1921.
13. Ixtayutla Santiago, 1895; Ixtayutla Santiago, 1900; Ixtayutla, 1910; Santiago Ixtayutla, 1921.
14. Jamiltepec Santiago, 1895; Jamiltepec, 1910; Santiago Jamiltepec, 1921.
15. Jicaltepec Santa María, 1895; Jicaltepec, 1910; se incorpora a Santiago Pinotepa Nacional, 1921.
16. Lo de Soto San Juan Bautista, 1895; Lo de Soto, 1910; San Juan Bautista Lo de Soto, 1921.
17. Llano Grande Santiago, 1895; Llano Grande, 1910; Santiago Llano Grande, 1921.
18. Mechoacán Santa Catarina, 1895; Mechoacán, 1910; Santa Catarina Mechoacán, 1921.
19. Mesones San José, 1895; cambia al Distrito de Putla, 1910.
20. Pinotepa de Don Luis, 1895.
21. Pinotepa Nacional Santiago, 1895; Pinotepa Nacional, 1910; Pinotepa Nacional, 1921.
22. San Juan Colorado, 1895.
23. Tapexilla Santiago, 1895; Tapexilla San Juan, 1900; Tapexilla, 1910; Santiago Tapexilla, 1921.
24. Tetepco Santiago, 1895; Tetepco, 1910; Santiago Tetepco, 1921.
25. Tlacayán San Pedro, 1895; Tlacayán San Pedro, 1910; San Pedro Tlacayán, 1921.
26. Tlacamama San Miguel, 1895; Tlacamama San Miguel, 1900; Tlacamama, 1910; San Miguel Tlacamama, 1921.
27. Zacatepec Santa Ana, 1895; cambia al Distrito de Putla, 1910.
28. Zapote, El, 1895; cambia al Distrito de Putla, 1910.
29. Mártires de Tacubaya, se forma de Cacahuatépéc, 1921.

*Agencias Municipales.*

1. Buenavista, 1895; Buena Vista, 1910; se incorpora a San Juan Cacahuatpec, 1921.
2. Camotinchán, 1895; se incorpora a San Sebastián Ixcapa, 1921.
3. Comaltepec Santa Elena, 1895; Comaltepec, 1910; se incorpora a Santiago Jamiltepec, 1921.
4. Estanzuela Grande San José, 1895; cambia al Distrito de Putla, 1910.
5. Estanzuebla, 1895; cambia al Distrito de Putla y se incorpora a La Reforma, 1910.
6. Flores San José, Las, 1895; San José de las Flores, 1900; cambia al Distrito de Putla como Flores, 1910.
7. Jicayán San Juan, 1895; se incorpora a San Pedro Jicayán, 1921.
8. Jicayán Santiago, 1895; se incorpora a San Pedro Jicayán, 1921.
9. Nulío Santa María, 1895; se incorpora a San Juan Colorado, 1921.
10. Ocotlán San Antonio, 1895; Ocotlán, 1910; se incorpora a San Juan Cacahuatpec, 1921.
11. Pie de la Cuesta San Miguel, 1895; Pie de la Cuesta, 1910; se incorpora a San Juan Cacahuatpec, 1921.
12. San Cristóbal, 1895; se incorpora a San Agustín Chayuco, 1921.
13. San Francisco del Maguey, 1895; Maguey, 1910; se incorpora a Santiago Llano Grande, 1921.
14. Santa Cruz, 1895; se incorpora a Santiago Tetepec, 1921; se incorpora a Santiago Jamiltepec, 1940.
15. Santa María del Rincón, 1895; cambia al Distrito de Putla, 1910.
16. Sayultepec San Francisco, 1895; Sayultepec, 1910; se incorpora a San Juan Cacahuatpec, 1921.
17. Siniyuyi San Pedro, 1895; Siniyuyi, 1919; se incorpora a San Juan Colorado, 1921.
18. Tepetlapa San José, 1895; Tepetlapa Santiago, 1900; Tepetlapa, 1910; cambia a municipio Santiago Tepetlapa, 1921; San Antonio Tepetlapa, 1930.
19. Tetepelcingo San Miguel, 1895; Tetepelcingo, 1910; se incorpora a San Lorenzo, 1921.
20. Tulixtlahuaca San Pedro, 1895; Tulixtlahuaca, 1910; se incorpora a Santiago Tepetlapa, 1921.
21. Yocosañi Santa María, 1895; Yocosañi Santa María, 1900; Yocosañi, 1910; se incorpora a San Lorenzo, 1921.
22. Yucuyoo San Lorenzo, 1895; San Lorenzo, 1900; cambia a municipio, 1921.

## X. DISTRITO DE JUCHITÁN, 1895.

1. Barrio de la Soledad Petapa, 1895; Petapa Barrio de la Soledad, 1910; Barrio, El, 1910.
2. Chimalapa San Miguel, 1895; San Miguel Chimalapa, 1921.
3. Chimalapa Santa María, 1895; Santa María Chimalapa, 1921.
4. Espinal Santa Cruz, 1895; Espinal, El, 1910.
5. Guichicovi San Juan, 1895; San Juan Guichicovi, 1921.
6. Ihuatán San Francisco, 1895; Ihuatán, 1910; San Francisco, 1921.
7. Ixtaltepec Arrión, 1895; Ixtaltepec, 1910; Asunción Ixtaltepec, 1921.
8. Ixtepe San Jerónimo, 1895; San Jerónimo, 1910; San Jerónimo Ixtepe, 1921; Ciudad Ixtepe, 1940.
9. Juchitán San Vicente, 1895; Juchitán de Zaragoza, 1900; Juchitán, 1910; Juchitán de Zaragoza, 1921.
10. Nitepec Santiago, 1895; Nitepec, 1910.

11. Petapa Santa María, 1895; Santa María Petapa, 1921.
12. Petapa Santo Domingo, 1895; Santo Domingo Petapa, 1921.
13. San Dionisio del Mar, 1895.
14. Tapanatepec San Pedro, 1895; Tapanatepec, 1910; San Pedro Tapanatepec, 1921.
15. Zanatepec Santo Domingo, 1895; Zanatepec, 1910; Santo Domingo Zanatepec, 1921.
16. Matías Romero, se forma de Petapa Barrio de la Soledad, 1910; Rincón Antonio, 1921; Matías Romero, 1930.
17. Reforma, se forma de San Francisco Ixhuatan, 1930; Reforma de Piedra, 1950.
18. Santo Domingo, se forma de Niltépec, 1940.
19. Chihuites, se forma de San Pedro Tapanatepec, 1950.

#### *Agencias Municipales.*

1. Chicapa de Castro, 1895; se incorpora a Unión Hidalgo, 1921; se incorpora a Juchitán de Zaragoza, 1950.
2. San Francisco del Mar (antes Ocelotlán), 1895; San Francisco del Mar, 1900.
3. Santa María del Mar, 1895; se incorpora a San Francisco del Mar, 1921; se incorpora a Juchitán de Zaragoza, 1950.
4. Unión Hidalgo (Cubiña), 1895; Unión Hidalgo, 1900.
5. Xadani, 1895; Santa María Xadani, 1921.
6. Palomares, se forma de Guichicovi San Juan, 1910; se incorpora a Rincón Antonio, 1921.

#### XI. DISTRITO DE JUQUILA, 1895.

1. Amoltepec Santiago, 1895; cambia al Distrito de Putla como Amoltepec, 1910; cambia al Distrito de Juquila como Santiago Amoltepec, 1921.
2. Juchitengo San Pedro, 1895; San Pedro Juchitengo, 1921.
3. Juquila Santa Catarina, 1895; Santa Catarina Juquila, 1921.
4. Lachao San Juan, 1895; San Juan Lachao, 1921.
5. Minas Santiago, 1895; Santiago Minas, 1900; cambia al Distrito de Sola de Vega, 1940.
6. Mixtepec San Pedro, 1895; San Pedro Mixtepec, 1921.
7. Nopala Santos Reyes, 1895; Santos Reyes Nopala, 1921.
8. Panixtlahuaca San Miguel, 1895; San Miguel Panixtlahuaca, 1921.
9. Quahije San Juan, 1895; San Juan Quahije, 1921.
10. Tataltepec Santa María Asunción, 1895; Tataltepec Asunción, 1921; Asunción Tataltepec, 1921; Tataltepec de Valdes, 1940.
11. Teojouulco Santo Domingo, 1895; cambia al Distrito de Sola de Vega como Santo Domingo Teojouulco, 1921.
12. Teotepec Santa Lucía, 1895; Santa Lucía Teotepec, 1921.
13. Texmelucan San Lorenzo, 1895; cambia al Distrito de Sola de Vega como San Lorenzo Texmelucan, 1921.
14. Tlacoatepec San Jacinto, 1895; cambia al Distrito de Sola de Vega como San Jacinto Tlacoatepec, 1921.
15. Tututepec San Pedro, 1895; Tututepec, 1910; San Pedro Tututepec, 1921.
16. Yaltepec Santiago, 1895; Santiago Yaltepec, 1921.
17. Zenzontepec Santa Cruz, 1895; cambia al Distrito de Sola de Vega como Santa Cruz Zenzontepec, 1921.



*Agencias Municipales.*

1. Acatepec Santa María, 1895; se incorpora a San Pedro Tututepec, 1921.
2. Amatlépez Santa María, 1895; se incorpora a Santa Catarina Jiquila, 1921.
3. Cuixtla Santiago, 1895; se incorpora a Santos Reyes Nopala, 1921.
4. Ispatépec San Francisco, 1895; se incorpora a Santa Catarina Jiquila, 1921.
5. Ixtapan San José, 1895; se incorpora a Santa Catarina Jiquila, 1940.
6. Jicotépec Santiago, 1895; se incorpora a San Pedro Tututepec, 1921.
7. Mixtepec San Miguel, 1895; Mixtepec municipio; San Gabriel Mixtepec, 1921.
8. Río Grande, 1895; se incorpora a San Pedro Tututepec, 1921.
9. Santiago el Menor, 1895; cambia al Distrito de Zimatlán, 1900; cambia al Distrito de Santiago Textitlán, 1910.
10. Temaxcaltepec Santa Lucía, 1895; cambia a municipio; Santa María Temaxcaltepec, 1921.
11. Teponistlahuaca Santa Cruz, 1895; se incorpora a Asunción Totaltepec, 1921.
12. Tiltepec Santa María, 1895; Tiltepec se incorpora a Santos Reyes Nopala, 1921.
13. Tlapanalquihuitl Santa María, 1895; se incorpora a Asunción Totaltepec, 1921.
14. Tututepec Santa Cruz, 1895; se incorpora a San Pedro Tututepec, 1921.
15. Yolotepec Santa María, 1895; se incorpora a Santa Catarina Jiquila, 1921.
16. Zacatepec San Marcos, 1895; Zacatepec, 1910; se incorpora a Santa Catarina Jiquila, 1921.

XII. DISTRITO DE JUXTLAHUACA, 1895; desaparece, 1910; rehabilitado, 1940.

1. Constancia del Rosario, 1895; Rosario, El, cambia al Distrito de Putla, 1910.
2. Copala San Juan, 1895; cambia al Distrito de Putla, 1910; rehabilitado, como San Juan Copala, 1940; se incorpora a Santiago Juxtahuaca, 1950.
3. Chayuco San Pedro, 1895; cambia al Distrito de Putla, 1910.
4. Juxtahuaca Santiago, 1895; Juxtahuaca, cambia al Distrito de Tlaxiaco, 1910; rehabilitado, como Santiago Juxtahuaca, 1940.
5. Mixtepec San Juan, 1895; Mixtepec, cambia al Distrito de Tlaxiaco, 1921; rehabilitado como San Juan Mixtepec, 1940.
6. Peras San Martín, 1895; San Martín Peras, 1900; cambia al Distrito de Silacoyapan, 1910; rehabilitado como San Martín Peras, 1940.
7. Peras San Miguel, 1895; San Miguel Peras, 1900; cambia al Distrito de Silacoyapan, 1910.
8. Tecomaxtahuaca Santa María, 1895; Tecomaxtahuaca, cambia al Distrito de Tlaxiaco, 1910; rehabilitado, como San Sebastián Tecomaxtahuaca, 1940.
9. San Martín Itunyoso, procede del Distrito de Tlaxiaco, 1910.

*Agencias Municipales.*

1. Asunción Santa María, 1895; Santa María Asunción, 1900; Asunción Santa María, cambia al Distrito de Putla, 1910.
2. Barrio de Tlaxiaco, 1895; Nundaca, 1900; Nundaca, cambia al Distrito de Tlaxiaco, 1910.

3. Barrio de la Trinidad, 1895; Trinidad, Tlax., 1900; cambia al Distrito de Silacayoapan, y se incorpora a San Miguel Peras, 1910; se incorpora a Santiago Coicoyán, 1921.
4. Cahguayaxi San Juan, 1895; Cahguayaxi, cambia al Distrito de Tlaxiaco, 1910.
5. Coxtlahuaca Santa Rosa, 1895; Coxtlahuaca, cambia al Distrito de Tlaxiaco, 1910.
6. Coicoyán Santiago, 1895; Coicoyán, cambia al Distrito de Silacayoapan, 1910; procede del Distrito de Silacayoapan, como Santiago Coicoyán, 1940; Coicoyán de las Flores, 1960.
7. Cuevas San Miguel, 1895; San Miguel Cuevas, 1900; cambia al Distrito de Tlaxiaco, 1910.
8. Duraznos San Martín, 1895; San Martín Duraznos, 1900; Duraznos San Martín, cambia al Distrito de Tlaxiaco, 1910; se incorpora a San Sebastián Tecomaxilahuaca, 1940; se incorpora a San Mateo Tlaxuchi, 1950.
9. Higos San Francisco, 1895; San Francisco Higos, 1900; Higos San Francisco, cambia al Distrito de Tlaxiaco, 1910.
10. Lagunas San Juan, 1895; San Juan Lagunas, 1900; Lagunas San Juan, cambia al Distrito de Puebla, 1910.
11. Luz La, 1895; cambia al Distrito de Puebla, 1910.
12. Naranjas Santiago, 1895; Santiago Naranjas, 1900; cambia al Distrito de Tlaxiaco, 1910.
13. Noltepec Santa Catarina, 1895; Noltepec, cambia al Distrito de Tlaxiaco, 1910.
14. Petlacala Santiago, 1895; Petlacala, cambia al Distrito de Silacayoapan, 1910.
15. Piñas San Juan, 1895; San Juan Piñas, 1900; cambia al Distrito de Puebla, 1910.
16. Pueblo Nuevo Santa María, 1895; Santa María Pueblo Nuevo, 1900; cambia al Distrito de Puebla, 1910.
17. Sabinillo San Martín, 1895; Sabinillo, cambia al Distrito de Tlaxiaco, 1910.
18. Tepejillo Santos Reyes, 1895; Tepejillo, cambia al Distrito de Tlaxiaco, 1910; rehabilitado como Santos Reyes Tepejillo, 1940.
19. Tepoclanrongo Santa María, 1895; cambia al Distrito de Tlaxiaco, 1910.
20. Tilapa Santiago, 1895; cambia al Distrito de Puebla, 1910.
21. Tiño Santiago, 1895; Santiago Tiño, 1900; Tiño Santiago, cambia al Distrito de Tlaxiaco, 1910.
22. Tlacotepec San Miguel, 1895; cambia al Distrito de Tlaxiaco, 1910; rehabilitado como San Miguel Tlacotepec, 1940.
23. Tlaxuchi San Mateo, 1895; cambia al Distrito de Tlaxiaco, 1910; rehabilitado como San Mateo Tlaxuchi, 1940; se incorpora a San Sebastián Tecomaxilahuaca, 1960.
24. Yosocaní San José, 1895; Yosocaní San José, 1900; Yosocaní, cambia al Distrito de Puebla, 1910.
25. Yucuníeco Santa María, 1895; Yucuníeco, cambia al Distrito de Tlaxiaco, 1910.
26. Zochiquila Santos Reyes, 1895; Zochiquilazala Santos Reyes, Zochiquilazala, cambia al Distrito de Puebla, 1910; cambia al Distrito de Juchitahuaca, y se incorpora a San Juan Copala, 1920; se incorpora a Santiago Juchitahuaca, 1950.

### XIII. DISTRITO DE MIAHUATLAN, 1895.

1. Ahuacatlán San Simón, 1895; Ahuacatlán, 1910; San Simón Ahuacatlán, 1921.
2. Ahuacatlán San Esteban, 1895; se incorpora a San Luis Ahuacatlán, 1921.

3. Amatlán San Ildefonso, 1895; San Ildefonso Amatlán, 1921.
4. Amatlán San Luis, 1895; San Luis Amatlán, 1921.
5. Coatlán San Jerónimo, 1895; San Jerónimo Coatlán, 1921.
6. Coatlán San Miguel, 1895; San Miguel Coatlán, 1921.
7. Coatlán San Sebastián, 1895; San Sebastián Coatlán, 1921.
8. Cuixtla Santa Catarina, 1895; Cuixtla, 1910; Santa Catarina Cuixtla, 1921.
9. Lachiguiri San José, 1895; Lachiguiri San José, 1900; San José Lachiguiri, 1921.
10. Logueche San Francisco, 1895; San Francisco Logueche, 1921.
11. Miahuatlán San Andrés, 1895; Miahuatlán, 1910; San Andrés Miahuatlán, 1921; Miahuatlán de Porfirio Díaz, 1950.
12. Mixtepec San Juan, 1895; San Juan Mixtepec, 1921.
13. Mixtepec San Pedro, 1895; San Pedro Mixtepec, 1921.
14. Monjas, 1895; Hacienda de Monjas, 1921; Monjas, 1930.
15. Ozolotepec San Francisco, 1895; San Francisco Ozolotepec, 1921.
16. Ozolotepec San Juan, 1895; San Juan Ozolotepec, 1921.
17. Ozolotepec San Marcial, 1895; San Marcial Ozolotepec, 1921.
18. Ozolotepec Santa María, 1895; Santa María Ozolotepec, 1921.
19. Ozolotepec Santo Domingo, 1895; Santo Domingo Ozolotepec, 1921.
20. Río Hondo San Mateo, 1895; San Mateo Río Hondo, 1921.
21. San Guillermo, 1895; Hacienda de San Guillermo, 1921; se incorpora a San Simón Almolongas, 1940; se incorpora a Miahuatlán de Porfirio Díaz, 1950.
22. San Nicolás, 1895; Hacienda de San Nicolás, 1921; San Nicolás, 1930.
23. Santa Ana, 1895; Hacienda de Santa Ana, 1921; Santa Ana, 1930.
24. Suchixtpec San Miguel, 1895; San Miguel Suchixtpec, 1921.
25. Tamazulapa Santo Tomás, 1895; Tamazulapan-Santo Tomás, 1900; Tamazulapan, 1910; Santo Tomás Tamazulapan, 1921; Santo Tomás Tamazulapan, 1950; Santo Tomás Tamazulapan, 1940.
26. Xanica Santiago, 1895; Santiago Xanica, 1921.
27. Xilapehua, 1895; Sitio de Xilapehua, 1921.
28. Xitla Santa Cruz, 1895; Santa Cruz Xitla, 1921.

#### *Agencias Municipales.*

1. Amatlán San Cristóbal, 1895; cambia a municipio: San Cristóbal Amatlán, 1921.
2. Amatlán San Pedro, 1895; se incorpora a San Cristóbal Amatlán, 1921; se incorpora a San Andrés Miahuatlán, 1940.
3. Amatlán Santa Dominga, 1895; se incorpora a San Ildefonso Amatlán, 1921.
4. Coatlán San Francisco, 1895; se incorpora a San Pablo Coatlán, 1921.
5. Coatlán San Pablo, 1895; cambia a municipio: San Pablo Coatlán, 1921.
6. Coatlán San Pedro, 1895; se incorpora a San Pablo Coatlán, 1921; se incorpora a Miahuatlán de Porfirio Díaz, 1950.
7. Coatlán Santa Catarina, 1895; se incorpora a San Pablo Coatlán, 1921; se incorpora a Miahuatlán de Porfirio Díaz, 1950.
8. Coatlán Santa Maris, 1895; se incorpora a San Pablo Coatlán, 1921.
9. Coatlán Santo Domingo, 1895; se incorpora a San Jerónimo Coatlán, 1921.
10. Guaymí San Juan, 1895; se incorpora a San Francisco Ozolotepec, 1921.
11. Lachiguiri, 1895; se incorpora a San Mateo Río Hondo, 1921; se incorpora a San Sebastián Río Hondo, 1930; se incorpora a San Mateo Río Hondo, 1940.
12. Lachiguirana San Antonio, 1895; Lachiguirana San Antonio, 1910; se incorpora a San Luis Amatlán, 1921.

13. Lachilló San Felipe, 1895; se incorpora a San Juan Ozolotepec, 1921; se incorpora a San Francisco Ozolotepec, 1930; se incorpora a Santiago Xanica, 1950.
14. La Lana, 1895; Lalana, 1900; se incorpora a San Pablo Comitán, 1921.
15. Lapagua Santiago, 1895; Lapagua Santiago, 1900; se incorpora a San Juan Ozolotepec, 1921; se incorpora a San Francisco Ozolotepec, 1930; se incorpora a San Juan Ozolotepec, 1940.
16. Lovene San Andrés, 1895; se incorpora a San Juan Ozolotepec, 1921; se incorpora a Santiago Xanica, 1950.
17. Miahuatlán San Bernardo, 1895; se incorpora a Santa Cruz Xitla, 1921.
18. Miahuatlán San Jerónimo, 1895; se incorpora a Santo Tomás Tancapulapán, 1921.
19. Miahuatlán Santa Lucía, 1895; cambia a municipio: Santa Lucía Miahuatlán, 1921.
20. Mixtepec San Agustín, 1895; cambia a municipio: San Agustín Mixtepec, 1921; se incorpora a San Cristóbal Amatlán, 1930.
21. Mixtepec San Andrés, 1895; se incorpora a San Agustín Mixtepec, 1921; se incorpora a San Cristóbal Amatlán, 1930.
22. Mixtepec San Lorenzo, 1895; se incorpora a San Agustín Mixtepec, 1921; se incorpora a San Cristóbal Amatlán, 1930; se incorpora a Santiago Xanica, 1950.
23. Ozolotepec San Antonio, 1895; se incorpora a San Juan Ozolotepec, 1921.
24. Ozolotepec San Esteban, 1895; se incorpora a Santa María Ozolotepec, 1921.
25. Ozolotepec San Gregorio, 1895; se incorpora a Santa María Ozolotepec, 1921.
26. Ozolotepec San Ildefonso, 1895; se incorpora a San Mateo Río Hondo, 1921.
27. Ozolotepec San José, 1895; se incorpora a San Juan Ozolotepec, 1921; se incorpora a San Francisco Ozolotepec, 1930.
28. Ozolotepec San Miguel, 1895; se incorpora a Santa María Ozolotepec, 1921.
29. Ozolotepec San Pablo, 1895; se incorpora a Santa María Ozolotepec, 1921.
30. Ozolotepec Santa Cruz, 1895; se incorpora a Santa María Ozolotepec, 1921.
31. Palmar, El, 1895; Sitio del Palmar, 1900; Palmar, El, 1910; se incorpora a San Luis Amatlán, 1921.
32. Paxilán San Andrés, 1895; cambia a municipio: San Andrés Paxilán, 1921.
33. Peña Larga, 1895; se incorpora a otro municipio, 1921.
34. Peñasco San José, 1895; San José del Peñasco, 1900; cambia a municipio, 1921.
35. Potrero de la Merced, 1895; Merced del Potrero, 1900; Potrero, 1910; se incorpora a San Juan Ozolotepec, 1921; se incorpora a San Francisco Ozolotepec, 1930.
36. Rincón, El, 1895; cambia al Distrito de Ejalte, y se incorpora a San Juan Lachigalla, 1921.
37. Río Hondo San Sebastián, 1895; cambia a municipio: San Sebastián Río Hondo, 1921.
38. Roatira Santa Catalina, 1895; cambia a municipio: Santa Catalina Roatira, 1921; se incorpora a San Andrés Miahuatlán, 1930.
39. San José del Pacífico, 1895; se incorpora a San Mateo Río Hondo, 1921.
40. Veloté, 1895; Veloté Santa María, 1900; se incorpora a San Mateo Río Hondo, 1921.
41. Xanagua San Catalina, 1895; Xanagua Santa Catalina, 1900; se incorpora a San Juan Ozolotepec, 1921.

13. Lachilló San Felipe, 1895; se incorpora a San Juan Ozolotepec, 1921; se incorpora a San Francisco Ozolotepec, 1930; se incorpora a Santiago Xanica, 1950.
14. La Lana, 1895; Lalana, 1900; se incorpora a San Pablo Coatlán, 1921.
15. Lapagüa Santiago, 1895; Lapagüa Santiago, 1900; se incorpora a San Juan Ozolotepec, 1921; se incorpora a San Francisco Ozolotepec, 1930; se incorpora a San Juan Ozolotepec, 1940.
16. Lovena San Andrés, 1895; se incorpora a San Juan Ozolotepec, 1921; se incorpora a Santiago Xanica, 1950.
17. Miahuatlán San Bernardo, 1895; se incorpora a Santa Cruz Xitli, 1921.
18. Miahuatlán San Jerónimo, 1895; se incorpora a Santo Tomás Tamazulapan, 1921.
19. Miahuatlán Santa Lucía, 1895; cambia a municipio: Santa Lucía Miahuatlán, 1921.
20. Mixtepec San Agustín, 1895; cambia a municipio: San Agustín Mixtepec, 1921; se incorpora a San Cristóbal Amatlán, 1930.
21. Mixtepec San Andrés, 1895; se incorpora a San Agustín Mixtepec, 1921; se incorpora a San Cristóbal Amatlán, 1930.
22. Mixtepec San Lorenzo, 1895; se incorpora a San Agustín Mixtepec, 1921; se incorpora a San Cristóbal Amatlán, 1930; se incorpora a Santiago Xanica, 1950.
23. Ozolotepec San Antonio, 1895; se incorpora a San Juan Ozolotepec, 1921.
24. Ozolotepec San Esteban, 1895; se incorpora a Santa María Ozolotepec, 1921.
25. Ozolotepec San Gregorio, 1895; se incorpora a Santa María Ozolotepec, 1921.
26. Ozolotepec San Hdefonso, 1895; se incorpora a San Mateo Río Hondo, 1921.
27. Ozolotepec San José, 1895; se incorpora a San Juan Ozolotepec, 1921; se incorpora a San Francisco Ozolotepec, 1930.
28. Ozolotepec San Miguel, 1895; se incorpora a Santa María Ozolotepec, 1921.
29. Ozolotepec San Pablo, 1895; se incorpora a Santa María Ozolotepec, 1921.
30. Ozolotepec Santa Cruz, 1895; se incorpora a Santa María Ozolotepec, 1921.
31. Palmar, El, 1895; Sitio del Palmar, 1900; Palmar, El, 1910; se incorpora a San Luis Amatlán, 1921.
32. Paxilán San Andrés, 1895; cambia a municipio: San Andrés Paxilán, 1921.
33. Peña Larga, 1895; se incorpora a otro municipio, 1921.
34. Peñaseco San José, 1895; San José del Peñaseco, 1900; cambia a municipio, 1921.
35. Potrero de la Merced, 1895; Merced del Potrero, 1900; Potrero, 1910; se incorpora a San Juan Ozolotepec, 1921; se incorpora a San Francisco Ozolotepec, 1930.
36. Rincón, El, 1895; cambia al Distrito de Ejidal, y se incorpora a Juan Lachigalla, 1921.
37. Río Hondo San Sebastián, 1895; cambia a municipio: San Sebastián Río Hondo, 1921.
38. Roatira Santa Catarina, 1895; cambia a municipio: Centro Roatira, 1921; se incorpora a San Andrés Miahuatlán, 1900.
39. San José del Pacifico, 1895; se incorpora a San Mateo Río Hondo, 1921.
40. Velatón, 1895; Velatón Santa María, 1900; se incorpora a Huehuetlán, 1921.
41. Xanagüja Santa Catarina, 1895; Xanagüja Santa Catarina, 1900; se incorpora a San Juan Ozolotepec, 1921.

42. Yagovana San Miguel, 1895; Yagovana, 1910; se incorpora a San Andrés Miahuatlán, 1921.

#### XIV. DISTRITO DE NOCHIXTLA, 1895.

1. Apasco Santa María, 1895; Santa María Apasco, 1921.
2. Apcala Santiago, 1895; Santiago Apcala, 1921.
3. Cantaros San Pedro, 1895; San Pedro Cantaros, 1900; Cantaros San Pedro, 1910; San Pedro Cantaros, 1921.
4. Chachoapan Santa María, 1895; Chachoapan, 1910; Santa María Chachoapan 1921; Santa María Chachoapan, 1910; Santa María Chachoapan, 1949.
5. Chichahuastepec San Miguel, 1895; Chicalera San Miguel, 1910; San Miguel Chicaliza, 1921.
6. Chindua San Francisco, 1895; Chindúa San Francisco, 1900; Chindúa, 1910; San Francisco Chindúa, 1921.
7. Diuxi San Juan, 1895; San Juan Diuxi, 1921.
8. Eilatongo San Mateo, 1895; Eilatongo, 1910; San Mateo Eilatongo, 1921.
9. Huauhilla Santiago, 1895; Huauclilla Santiago, 1900; Huauclilla, 1910; Santiago Huauhilla, 1921.
10. Huixtepec Santa María, 1895; San Antonio Huixtepec, 1921.
11. Jaltepec Magdalena, 1895; Magdalena Jaltepec, 1921.
12. Jaltepetongo San Francisco, 1895; San Francisco Jaltepetongo, 1921.
13. Nochixtlán Asunción, 1895; Nochixtlán, 1910; Asunción Nochixtlán, 1921.
14. Piedras San Miguel, 1895; San Miguel Piedras, 1921.
15. Santa Inés del Río, 1895; Zaragoza, 1950.
16. Simastla San Andrés, 1895; Simastla San Andrés, 1900; San Andrés Simastla, 1921.
17. Tamazola San Juan, 1895; San Juan Tamazola, 1921.
18. Tecomatlán San Miguel, 1895; Tecomatlán, 1910; San Miguel Tecomatlán, 1921.
19. Teozacalco San Pedro, 1895; Teozacoalco San Pedro, 1900; Teozacalco, 1910; San Pedro Teozacoalco, 1921.
20. Tidas San Pedro, 1895; Tidaa San Pedro, 1900; San Pedro Tidaa, 1921; se incorpora a Yolocoma de Porfirio Díaz, 1940; rehabilitado como San Pedro Tidaa, 1950.
21. Tilatongo Santiago, 1895; Tilatongo Santiago, 1910.
22. Xindihui San Mateo, 1895; Xindihui San Mateo, 1900; 1910; San Mateo Xindihui, 1921; San Mateo Xindihui, 1950.
23. Yauhuitlán Santo Domingo, 1895; Santo Domingo Yauhuitlán, 1921.
24. Yolocoma Magdalena, 1895; Yolocoma de Porfirio Díaz, 1900; Yolocoma de Porfirio Díaz, 1960.
25. Yutanduchi Santa María, 1895; Yutanduchi, 1910; Yutanduchi, 1921; se incorpora a San Pedro Teozacoalco, 1921; a Asunción Nochixtlán, 1950; rehabilitado como Santa María, 1950.
26. Zahualtán Magdalena, 1895; Zahualtán, 1910; Zahualtán, 1921.

#### A. D. D. Municipales.

1. Ahajoc San Miguel, 1895; se incorpora a Asunción Nochixtlán, 1921.
2. Amatenango Santa Catalina, 1895; se incorpora a Asunción Nochixtlán, 1921.
3. Amatenango Santa María, 1895; se incorpora a Santa María Chachoapan, 1921.
4. Amatenango Tlalapa, 1895; se incorpora a Asunción Nochixtlán, 1921.

5. Andua San Andrés, 1895; Andúa San Andrés, 1900; se incorpora a San Juan Sayultepec, 1921.
6. Anuua Santa María, 1895; se incorpora a Asunción Nochixtlán, 1921.
7. Cahucua San Francisco, 1895; Cahucua, 1910; cambia al Distrito de Sola de Vega, 1921.
8. Camotlán Santiago, 1895; se incorpora a Santiago Huauclilla, 1921; se incorpora a Asunción Nochixtlán, 1950.
9. Coyotepec San Mateo, 1895; se incorpora a San Juan Yucuita, 1921.
10. Cholula San Pedro, 1895; cambia a municipio: San Pedro Cholula, 1921; se incorpora a San Juan Tamazola, 1930; cambia al Distrito de Etla, y se incorpora a Santa María Peñoles, 1950.
11. Huajolotipac Santiago, 1895; Huajolotipac Santiago, 1900; Huajolotipac, 1910; cambia a municipio: Santiago Huajolotipac, 1921; se incorpora a San Juan Tamazola, 1930; se incorpora a Santiago Huixtotepec, 1950.
12. Huautla San Miguel, 1895; cambia a municipio: San Miguel Huautla, 1921.
13. Ixtaltepec San Juan, 1895; Ixtaltepec, 1910; se incorpora a San Pedro Cántaros, 1921.
14. Ixtaltepec Santiago, 1895; cambia a municipio: Santiago Ixtaltepec, 1921; se incorpora a Asunción Nochixtlán, 1930.
15. Ixtlahuaca Santiago, 1895; Ixtlahuaca, 1910; se incorpora a Santiago Huauclilla, 1921.
16. Jaltepetongo San Pedro, 1895; Jaltepetongo, 1910; cambia a municipio: San Pedro Jaltepetongo, 1921.
17. Jocotepec San Pedro, 1895; se incorpora a otro municipio, 1900.
18. Mitlatongo Santa Cruz, 1895; se incorpora a Magdalena Jaltepec, 1921.
19. Mitlatongo Santiago, 1895; se incorpora a Santiago Tilantongo, 1921; se incorpora a Asunción Nochixtlán, 1930.
20. Montelobos San Agustín, 1895; Monte Lobos San Agustín, 1900; se incorpora a Santa María Chachoapan, 1921.
21. Nuxaa Santo Domingo, 1895; Nuxaa Santo Domingo, 1900; cambia a municipio: Santo Domingo Nuxaa, 1921.
22. Nuxaño San Francisco, 1895; cambia a municipio: San Francisco Nuxaño, 1921; San Francisco Nuxaño, 1930; San Francisco Nuxaño, 1940.
23. Nuxiño San Andrés, 1895; cambia a municipio: San Andrés Nuxiño, 1921.
24. Quilitongo San Pedro, 1895; se incorpora a Asunción Nochixtlán, 1921.
25. Rancho de Cabras, 1895; Cabras, 1900; Cabras, Las, 1910; se incorpora a otro municipio, 1921.
26. Sacino San Andrés, 1895; se incorpora a Asunción Nochixtlán, 1921.
27. Sayultepec San Juan, 1895; cambia a municipio: San Juan Say, 1921.
28. Soatla San Juan, 1895; Soatla San Bartolo, 1910; se incorpora a Santiago Huauclilla, 1921.
29. Suchitlán Santa María, 1895; Suchitlán Santa María, 1900; se incorpora a San Andrés Sinaxtla, 1921.
30. Tillo Santiago, 1895; cambia a municipio: Santiago Tillo, 1921.
31. Tiñá Santa María, 1895; se incorpora a Asunción Nochixtlán, 1921.
32. Tlaxistlahuaca San Juan, 1895; Tlaxistlahuaca, 1910; se incorpora a Santiago Huauclilla, 1921.
33. Texila Santa Catalina, 1895; se incorpora a San Juan Yucuita, 1921; cambia al Distrito de Cuicatlan, y se incorpora a Cuicatlan, 1930.
34. Yolotepec San Mateo, 1895; se incorpora a Santiago Huauclilla, 1921.
35. Yucundo San Francisco, 1895; Yucundo, 1910; cambia a San Francisco Yucundo, 1921; se incorpora a San Antonio, 1930.

36. Yucuney San Mateo, 1895; se incorpora a San Andrés Sinatla, 1921; se incorpora a Santiago Tillo, 1940.
37. Yucuita San Juan, 1895; Yucuita, 1910; cambia a municipio: San Juan Yucuita, 1921.
38. Yuta San Juan, 1895; se incorpora a San Juan Tamazola, 1921.
39. Yutanino San Sebastián, 1895; cambia al Distrito de Silla de Vega, y se incorpora a San Mateo Yucuita, 1921.

#### XV. DISTRITO DE OCOTLÁN, 1895

1. Buenavista, 1895; Buena Vista, 1900; Hacienda de Buena Vista, 1921; Buenavista, 1930; se incorpora a Ocotlán de Morelos, 1940.
2. Chichicapan San Baltazar, 1895; Chichicapan San Baltazar, 1900; Chichicapan, 1910; San Baltazar Chichicapan, 1930; San Baltazar Chichicapan, 1940.
3. Chilateca San Juan, 1895; San Juan Chilateca, 1921.
4. Jalicza Santo Tomás, 1895; Santo Tomás Jalicza, 1921.
5. Minas Santa Catarina, 1895; Santa Catarina Minas, 1921.
6. Ocotlán Apóstol San Pedro, 1895; San Pedro Apóstol, 1900.
7. Ocotlán Asunción, 1895; Asunción Ocotlán, 1921.
8. Ocotlán de Morelos, 1895; Ocotlán, 1910; Ocotlán de Morelos, 1921.
9. Ocotlán Santiago Apóstol, 1895; Santiago Apóstol, 1900.
10. Ocotlán Magdalena Santa María, 1895; Ocotlán Magdalena, 1900; Magdalena Ocotlán, 1921.
11. Ocotlán San Antonio, 1895; Villa de San Antonio Castillo Velasco, 1921; San Antonio Castillo Velasco, 1930.
12. Ocotlán San Felipe Apóstol, 1895; San Felipe Apóstol, 1900; se incorpora a Hacienda de Buenavista, 1921; se incorpora a Ocotlán de Morelos, 1940.
13. Ocotlán Santa Lucía, 1895; Santa Lucía Ocotlán, 1921.
14. Ocotlán San Pedro Mártir, 1895; San Pedro Mártir, 1900.
15. San José, 1895; San José Lagarzal, 1921; Progreso, 1930.
16. Taviche San Jerónimo, 1895; San Jerónimo Taviche, 1921.
17. Taviche San Pedro, 1895; San Pedro Taviche, 1921.
18. Tilcajete San Martín, 1895; San Martín Tilcajete, 1921.
19. Tilquiápan San Miguel, 1895; Tilquiápan San Miguel, 1900; San Miguel Tilquiápan, 1921; San Miguel Tilquiápan, 1930; San Miguel Tilquiápan, 1940.
20. Yaxe, 1895; Yajé, 1900; Yaxe, 1910; Hacienda de Yaxé, 1910; 1930.
21. Zegache Santa Ana, 1895; Santa Ana Zegache, 1921.

#### *Agencias Municipales.*

1. Chilateca San Jacinto, 1895; cambia a municipio: San Jacinto Chilateca, 1921; se incorpora a Ocotlán de Morelos, 1940.
2. Guerovalle, 1895; cambia a municipio y se incorpora a Ocotlán de Morelos, 1921.
3. Guerovalle, 1895; se incorpora a Hacienda de Yaxé, 1910.
4. Guerovalle San Pedro, 1895; se incorpora a Santo Tomás Jalicza, 1921.
5. Guerovalle San Dionisio, 1895; se incorpora a San Dionisio Ocotlán, 1921.
6. Ocotlán San Sebastián, 1895; Ocotlán San Sebastián, 1900; Ocotlán San Sebastián, 1910; se incorpora a San Juan Chilateca, 1921; se incorpora a Ocotlán de Morelos, 1950.
7. Jalicza Santa Cecilia, 1895; se incorpora a Santo Tomás Jalicza, 1921.
8. Jalicza Santo Jerónimo, 1895; se incorpora a Santo Tomás Jalicza, 1921.



9. Capitana, La, 1895; Capitán, El, 1910; se incorpora a San Jerónimo Taviche, 1921.
10. Cachupina, La, 1895; se incorpora a San Jerónimo Taviche, 1921.
11. Lachivencia, 1895; Chicuvica, 1910; se incorpora a San Jacinto Chilateca, 1921; se incorpora a San Antonio Castillo Velasco, 1930.
12. Ocotlán San Dionisio, 1895; San Dionisio Ocotlán, 1921.
13. Ocotlán, San Jacinto, 1895; se incorpora a Ocotlán de Morelos, 1921.
14. Ocotlán San Lucas, 1895; se incorpora a Santiago Apóstol, 1921.
15. Ocotlán San Sebastián, 1895; se incorpora a Santiago Apóstol, 1921.
16. Santa Rosa, 1895; se incorpora a Ocotlán de Morelos, 1921.
17. Sitio de Santiago, 1895; se incorpora a Ocotlán de Morelos, 1921.
18. Zegache San Jerónimo, 1895; se incorpora a Santa Ana Zegache, 1921.
19. Cubilete, El, 1910; se incorpora a otro municipio, 1921.

#### XVI. DISTRITO DE POCHUTLA, 1895.

1. Loxicha Candelaria, 1895; Candelaria Loxicha, 1921.
2. Loxicha San Agustín, 1895; San Agustín Loxicha, 1921.
3. Loxicha Santa Catarina, 1895; Santa Catarina Loxicha, 1921; se incorpora a San Agustín Loxicha, 1940, rehabilitado como Santa Catarina Loxicha, 1950.
4. Piñas San Mateo, 1895; San Mateo Piñas, 1921.
5. Pluma de Hidalgo, 1895; Pluma Hidalgo, 1900.
6. Pochutla San Pedro, 1895; Pochutla, 1910; San Pedro Pochutla, 1921.
7. San Pedro el Alto, 1895.
8. Santo Domingo de Morelos, se forma de San Agustín Loxicha, 1950.

#### *Agencias Municipales.*

1. Benito Juárez, 1895; cambia a municipio y se incorpora a San Pedro Pochutla, 1950.
2. Colotepec Santa María, 1895; Colotepec, 1910; cambia a municipio; Santa María Colotepec, 1921.
3. Cosaltepec San Francisco, 1895; Cozaltepec San Francisco, 1900; Cozaltepec, 1910; se incorpora a Santa María Tonameca, 1921.
4. Galera Santiago, La, 1895; Galera, La, 1910; cambia a municipio; Santiago Lagalera, 1921; se incorpora a Candelaria Loxicha, 1930.
5. Huatulco Santa María, 1895; Huatulco, 1910; cambia a municipio; Santa María Huatulco, 1921.
6. Loxicha San Baltazar, 1895; Loxicha San Baltasar, 1900; cambia a municipio; San Baltazar Loxicha, 1921; San Baltasar Loxicha, 1940.
7. Loxicha San Bartolomé, 1895; cambia a municipio; San Bartolomé Loxicha, 1921.
8. Loxicha Santa María, 1895; Loxicha Santa María, 1900; se incorpora a Santa Catarina Loxicha, 1921; se incorpora a San Agustín Loxicha, 1940; se incorpora a Santa María Colotepec, 1950.
9. Piñas Santa María Magdalena, 1895; Piñas Magdalena, 1900; se incorpora a Pluma Hidalgo, 1921.
10. San Isidro del Camino, 1895; se incorpora a Candelaria Loxicha, 1921.
11. San Miguel del Puerto, 1895; cambia a municipio, 1921.
12. Tonameca Santa María, 1895; Tonameca, 1910; cambia a municipio; Santa María Tonameca, 1921.
13. Tzucul Santa María, 1895; Tzucul, 1910; se incorpora a San Miguel del Puerto, 1921.
14. Uxcalaps, se forma de Pochutla, 1910; se incorpora a San Pedro Pochutla, 1921.

## XVII. DISTRITO DE SILACAYOAPAN, 1895.

1. Ahuehuatlán San Miguel, 1895; Ahuehuatlán, 1910; San Miguel Ahuehuatlán, 1921.
2. Atenango San Agustín, 1895; San Agustín Atenango, 1921.
3. Calihualá Santa María, 1895; Calihualá, 1900.
4. Cuadalupe Ramírez, 1895.
5. Igualtepec San Juan, 1895; San Juan Igualtepec, 1921.
6. Ixpantepec Nieves, 1895; Nieves Ixpantepec, 1921.
7. Nejapan San Mateo, 1895; San Mateo Nejapan, 1921; San Mateo Nejapan, 1939; San Mateo Nejapan, 1940.
8. Santiago del Río, 1895.
9. Silacayoapan, 1895; Silacayoapan, 1930; Silacayoapan, 1940.
10. Tamazola Santiago, 1895; Santiago Tamazola, 1921.
11. Tepetlapa San Andrés, 1895; San Andrés Tepetlapa, 1921.
12. Tlachichileo San Juan Bautista, 1895; San Juan Bautista Tlachichileo, 1921.
13. Tlapacingo San Francisco, 1895; Tlapacingo, 1910; San Francisco Tlapacingo, 1921; San Francisco Tlapacingo, 1930.
14. Victoria San Lorenzo, 1895; San Lorenzo Victoria, 1900; Victoria San Lorenzo, 1910; San Lorenzo Victoria, 1921.
15. Yucuyachi Santiago, 1895; Yucuyachi, 1910; Santiago Yucuyachi, 1921.
16. Zapotitlán Lagunas San Pedro, 1895; Zapotitlán Lagunas, 1900.
17. San Martín Peras, procede del Distrito de Juxtaluaca, 1910; cambia al Distrito de Juxtaluaca, 1940.
18. San Miguel Peras, procede del Distrito de Juxtaluaca, 1910; cambia al Distrito de Juxtaluaca, y se incorpora a San Martín Peras, 1940.

*Agencias Municipales.*

1. Aguacates San Miguel, 1895; Aguacates San Miguel, 1900; se incorpora a Silacayoapan, 1921.
2. Asunción Santa María, 1895; se incorpora a Nieves Ixpantepec, 1921.
3. Asunción Santiago, 1895; se incorpora a Nieves Ixpantepec, 1921.
4. Barrio de Patlanalá, 1895; Patlanalá, 1900; Carmon, 1910; se incorpora a Santiago Patlanalá, 1921; se incorpora a Silacayoapan, 1930.
5. Cieneguilla San Juan, 1895; cambia a municipio: San Juan Cieneguilla, 1921.
6. Hidalgo San Nicolás, 1895; San Nicolás Hidalgo, 1900; San Nicolás, 1910; cambia a municipio: San Nicolás Hidalgo, 1921.
7. Huixtotepec San Juan, 1895; se incorpora a San Juan Igualtepec, 1921; se incorpora a Silacayoapan, 1930.
8. Libertad La, 1895; se incorpora a Tlachichileo San Juan Bautista, 1921.
9. Montaña San Andrés, 1895; se incorpora a Silacayoapan, 1930.
10. Montaña San Jerónimo, 1895; cambia a municipio: San Jerónimo, 1921; se incorpora a Silacayoapan, 1930.
11. Morelia San Luis, 1895; se incorpora a Santiago Tamazola, 1921.
12. Trinidad Santa María, 1895; se incorpora a Nieves Ixpantepec, 1921.
13. Nubhis San Jerónimo, 1895; se incorpora a San Lorenzo Victoria, 1921.
14. Orizaba La Soledad, 1895; Soledad Soledad, 1900; se incorpora a municipio: Soledad, 1921.
15. Palenque Santiago, 1895; cambia a municipio: Santiago Patlanalá, se incorpora a Silacayoapan, 1930.
16. Tepetlapan San Francisco, 1895; se incorpora a San Agustín Atenango, 1921.
17. Unión General San, 1895; cambia a municipio: Santa Ana Rayón, 1921; se incorpora a San Juan Igualtepec, 1930.

18. Salinas San Bartolo, 1895; se incorpora a San Juan Guadalupe, 1930; se incorpora a Santiago Tancetzola, 1950.
19. Salinas San Hdefonso, 1895; se incorpora a San Nicolás Hidalgo, 1921; se incorpora a Guadalupe Ramírez, 1950.
20. Salinas San Pedro, 1895; se incorpora a San Nicolás Hidalgo, 1921.
21. Salinas Santa María, 1895; se incorpora a Guadalupe Ramírez, 1921.
22. San José Sabinalto, 1895; Sabinalto San José, 1900; se incorpora a Calihualá, 1921.
23. San Mateo del Río, 1895; se incorpora a Silacayoapan, 1921.
24. San Martín del Estado, 1895; San Martín, 1910; se incorpora a Silacayoapan, 1921.
25. Santa Bárbara, 1895; se incorpora a otro municipio, 1921.
26. Santa Cruz, 1895; cambia a municipio, 1921; Santa Cruz de Bravo, 1930.
27. Santa Rosa, 1895; se incorpora a Santiago Tancetzola, 1921; se incorpora a Santiago Yucuyachi, 1930.
28. Santiago, 1895; se incorpora a Tlachichilco San Juan Bautista, 1910; se incorpora a Calihualá, 1921; se incorpora a San Juan Bautista Tlachichilco, 1930.
29. Santo Domingo, 1895; se incorpora a otro municipio, 1900.
30. Tenexcalco, 1895; se incorpora a Silacayoapan, 1921; se incorpora a San Andrés Tepetlapá, 1930; se incorpora a San Miguel Ahuchitlán, 1950.
31. Trujano San Juan, 1895; se incorpora a Guadalupe Ramírez, 1921; se incorpora a Silacayoapan, 1930.
32. Zapote San Vicente, El, 1895; Zapote San Vicente, 1900; se incorpora a Calihualá, 1921; se incorpora a San Juan Bautista Tlachichilco, 1930.
33. Zoquiapan, 1895; se incorpora a Silacayoapan, 1921.
34. Tlacotepec Lagunas, 1900; Tlacotepec, 1910; se incorpora a Zapotitlán Lagunas, 1921.
35. Zecotiaco San José, 1900; se incorpora a San Nicolás Hidalgo, 1910.
36. Coicoyan Santiago, procede del Distrito de Juxtahuaca, 1910; cambia a municipio: Santiago Coicoyan, 1921; cambia al Distrito de Juxtahuaca, 1940.
37. Peñacala, procede del Distrito de Juxtahuaca, 1910; se incorpora a Santiago Coicoyan, 1921; se incorpora a San Martín Peras, 1930.
38. San Mateo Libres, procede del Distrito de Juxtahuaca, 1910; se incorpora a San Agustín Atenango, 1921.

## XVIII. DISTRITO DE TEHUANTEPEC, 1895.

1. Comitancillo San Pedro, 1895; Comitancillo, 1910; San Pedro Comitancillo, 1921.
2. Chihuitán Santo Domingo, 1895; Chihuitán, 1910; Santo Domingo Chihuitán, 1921.
3. Guayra Santiago, 1895; Guayra, 1910; Santiago Guayra, 1921; de Humboldt, 1940.
4. Guianápatl Santa María, 1895; Guianápatl, 1910; Santa María Guianápatl, 1921.
5. Huamehual San Pedro, 1895; Huamehual, 1910; San Pedro Huamehual, 1921.
6. Jalapa del Marqués Santa María, 1895; Jalapa Santa María, 1910; Santa María Jalapa del Marqués, 1921.
7. Lachigol Santiago, 1895; Lachigol Santiago, 1900; Lachigol Santiago Lachigol, 1921.
8. Mazatlán San Juan, 1895; Mazatlán, 1910; San Juan Mazatlán; cambia al Distrito de Mixt, 1910.

18. Salinas San Bartolo, 1895; se incorpora a San Juan Gueguilla, 1930; se incorpora a Santiago Tamazola, 1950.
19. Salinas San Ildefonso, 1895; se incorpora a San Nicolás Hidalgo, 1921; se incorpora a Guadalupe Ramírez, 1950.
20. Salinas San Pedro, 1895; se incorpora a San Nicolás Hidalgo, 1921.
21. Salinas Santa María, 1895; se incorpora a Guadalupe Ramírez, 1921.
22. San José Sabinillo, 1895; Sabinillo San José, 1900; se incorpora a Calihualá, 1921.
23. San Mateo del Río, 1895; se incorpora a Silacayoapan, 1921.
24. San Martín del Estado, 1895; San Martín, 1910; se incorpora a Silacayoapan, 1921.
25. Santa Bárbara, 1895; se incorpora a otro municipio, 1921.
26. Santa Cruz, 1895; cambia a municipio, 1921; Santa Cruz de Bravo, 1950.
27. Santa Rosa, 1895; se incorpora a Santiago Tamazola, 1921; se incorpora a Santiago Yucuyachi, 1930.
28. Santiago, 1895; se incorpora a Tlachichilco San Juan Bautista, 1910; se incorpora a Calihualá, 1921; se incorpora a San Juan Bautista Tlachichilco, 1930.
29. Santo Domingo, 1895; se incorpora a otro municipio, 1900.
30. Tenexcalco, 1895; se incorpora a Silacayoapan, 1921; se incorpora a San Andrés Tepetitlán, 1930; se incorpora a San Miguel Ahuehuetlán, 1950.
31. Trujano San Juan, 1895; se incorpora a Guadalupe Ramírez, 1921; se incorpora a Silacayoapan, 1930.
32. Zapoté San Vicente, El, 1895; Zapota San Vicente, 1900; se incorpora a Calihualá, 1921; se incorpora a San Juan Bautista Tlachichilco, 1930.
33. Zoquiapan, 1895; se incorpora a Silacayoapan, 1921.
34. Tlacotepec Lagunas, 1900; Tlacotepec, 1910; se incorpora a Zapotitlán Lagunas, 1921.
35. Zicociaco San José, 1900; se incorpora a San Nicolás Hidalgo, 1910.
36. Coicoyan Santiago, procede del Distrito de Juxtlahuaca, 1910; cambia a municipio: Santiago Coicoyan, 1921; cambia al Distrito de Juxtlahuaca, 1940.
37. Peñacala, procede del Distrito de Juxtlahuaca, 1910; se incorpora a Santiago Coicoyan, 1921; se incorpora a San Martín Peras, 1950.
38. San Mateo Labres, procede del Distrito de Juxtlahuaca, 1910; se incorpora a San Agustín Atenango, 1921.

## XVIII. DISTRITO DE TEHUANTEPEC, 1895.

1. Comitancillo San Pedro, 1895; Comitancillo, 1910; San Pedro Comitancillo, 1921.
2. Chihuitán Santo Domingo, 1895; Chihuitán, 1910; Santo Domingo Chihuitán, 1921.
3. Cuevas Santiago, 1895; Cuevas, 1910; Santiago Cuevas, 1921; de Humboldt, 1940.
4. Guenagat, Santa María, 1895; Guenagat, 1910; Santa María Guenagat, 1921.
5. Huamcluta San Pedro, 1895; Huamcluta, 1910; San Pedro Huamcluta, 1921.
6. Jalapa del Estado Santa María, 1895; Jalapa Santa María, 1900; 1910; Santa María Jalapa del Marqués, 1921.
7. Lachigón, Santiago, 1895; Lachigón Santiago, 1900; Lachigón Santiago Lachigón, 1921.
8. Mazatlán El Juan, 1895; Mazatlán, 1910; San Juan Mazatlán cambia al Distrito de Atlix, 1940.

9. San Mateo del Mar Huatzontlán, 1895; San Mateo del Mar, 1900; San Mateo, 1910; San Mateo del Mar, 1921.
10. Tehuantepec Santo Domingo, 1895; Tehuantepec, 1910; Santo Domingo Tehuantepec, 1921.
11. Tequixistlán Magdalena, 1895; Tequixistlán Magdalena, 1900; Tequixistlán, 1910; Magdalena Tequixistlán, 1921.

*Agencias Municipales.*

1. Acatlán San Pedro, 1895; Acatlán, 1910; se incorpora a San Juan Mazatlán, 1921.
2. Astata Santiago, 1895; Astata, 1910; cambia a municipio: Santiago Astata, 1921.
3. Chacalapa, 1895; Chacalapa San Isidro, 1900; Chacalapa, 1910; se incorpora a Santiago Astata, 1921.
4. Chimaltepec San Pedro, 1895; Chimaltepec, 1910; se incorpora a San Juan Mazatlán, 1921.
5. Huilotepec San Mateo, 1895; Huilotepec San Pedro, 1900; Huilotepec, 1910; cambia a municipio: San Pedro Huilotepec, 1921.
6. Laoyaga Santiago, 1895; Laoyaga, 1910; cambia a municipio: Santiago Laoyaga, 1921.
7. Malacatepec Santiago, 1895; Malacatepec San Pedro, 1900; Malacatepec, 1910; se incorpora a San Juan Mazatlán, 1921.
8. Mixtequilla Santa María, 1895; Mixtequilla, 1910; cambia a municipio: Santa María Mixtequilla, 1921.
9. Quietaveni Magdalena, 1895; Magdalena, 1900; se incorpora a Santa María Jalapa del Marqués, 1921.
10. San Cristóbal, 1895; se incorpora a Santa María Jalapa del Marqués, 1921.
11. Tenango San Miguel, 1895; Tenango, 1910; cambia a municipio: San Miguel Tenango, 1921.
12. Totolapilla Santa María, 1895; Totolapilla Santa María, 1900; Totolapilla, 1910; cambia a municipio: Santa María Totolapilla, 1921.
13. Tlacotepec Magdalena, 1895; Tlacotepec, 1910; cambia a municipio: Magdalena Tlacotepec, 1921.
14. Tutla Santiago, 1895; Tutla, 1910; se incorpora a San Pedro Huilotepec, 1921; se incorpora a San Juan Mazatlán, 1921.
15. Zaragoza San Juan, 1895; Zaragoza, 1900; se incorpora a San Pedro Huilotepec, 1921.
16. Atempa San Blas, 1900; San Blas, 1910; cambia a municipio: San Blas Atempa, 1921.
17. Cozoa Los, 1900; se incorpora a Santiago Laoyaga, 1921.
18. Solías Cruz, 1900; cambia a municipio, 1921.
19. Guichibá, 1910; se incorpora a Santiago Laoyaga, 1921.

XIX. DISTRITO DE TECOYTLÁN, 1895.

1. Acatzaco Santa Cruz, 1895; Santa Cruz, 1900; Acatzaco, 1910; Acatzaco Los Acatzaco, 1921.
2. Ayutla Santa Ana, 1895; Santa Ana Ayutla Magdalena, 1900; Ayutla, 1910; Santa Ana Ayutla Magdalena, 1921.
3. Ayutla San Bartolomé, 1895; Ayutla San Bartolomé, 1900; San Bartolomé Ayutla, 1921.
4. Coatzaco San Juan, 1895; Coatzaco San Juan, 1900; Coatzaco San Juan, 1910; Coatzaco San Juan, 1921; San Juan Coatzaco, 1921.
5. Cuernavaca San Lorenzo, 1895; Cuernavaca, 1900; Cuernavaca, 1910; Cuernavaca, 1921.

6. Chilchotla Santa María, 1895; Chilchotla, 1910; Santa María Chilchotla, 1921.
7. Eloxochitlán San Antonio, 1895; Eloxochitlán, 1910; San Antonio Eloxochitlán, 1921.
8. Huautla San Juan Evangelista, 1895; Huautla de Jimenes, 1921.
9. Huautla San Mateo, 1895; San Mateo, 1910; San Mateo Huautla, 1921; San Mateo Eloxochitlán, 1960.
10. Huautla San Miguel, 1895; San Miguel Huautla, 1921.
11. Huehuetlán San Francisco, 1895; Huehuetlán, 1910; San Francisco Huehuetlán, 1921.
12. Ixcitlán Santa María, 1895; Santa María Ixcitlán, 1921.
13. Jicoles Santa María, 1895; Santa María Jicoles, 1921; Santa María Asunción, 1960.
14. Mazatlán San Cristóbal, 1895; Mizatlán, 1910; San Cristóbal Mazatlán, 1921; Mazatlán de Flores, 1930.
15. Nahuatipán San Antonio, 1895; Nahuatipán, 1910; San Antonio Nahuatipán, 1921; San Antonio Nahuatipán, 1930; San Antonio Nahuatipán, 1940.
16. Ocopetatlán San Pedro, 1895; Ocopetatitla San Pedro, 1910; San Pedro Ocopetatlán, 1921.
17. Tecóatl San Jerónimo, 1895; San Jerónimo, 1910; San Jerónimo Tecóatl, 1921.
18. Tecomavaca Santa María, 1895; Tecomavaca, 1910; Santa María Tecomavaca, 1921.
19. Tenango San José, 1895; Tenango, 1910; San José Tenango, 1921.
20. Teopoxco Santa María, 1895; Teopoxco, 1910; Santa María Teopoxco, 1921.
21. Teotitlán del Camino, 1895; Teotitlán, 1910; Teotitlán del Camino, 1921.
22. Texcalcingo Santiago, 1895; Texcalcingo, 1910; Santiago Texcalcingo, 1921.
23. Toxpalán San Martín, 1895; Toxpalán, 1910; San Martín Toxpalán, 1921; San Martín Toxpalán, 1930; San Martín Toxpalán, 1945.
24. Zoquiápan San Lucas, 1895; San Lucas, 1910; San Lucas Zoquiápan, 1921; San Lucas Zoquiápan, 1930; San Lucas Zoquiápan, 1940.

#### *Agencias Municipales.*

1. Ayotla, 1895; se incorpora a Teotitlán del Camino, 1921.
2. Casa Blanca San Gabriel, 1895; Casa Blanca, 1900; se incorpora a San Antonio Nahuatipán, 1921.
3. Cues San Juan, Los, 1895; San Juan de los Cues, 1900; cambia a municipio: San Juan de los Cues, 1921; San Juan de los Cues, 1930.
4. Canatopoz, 1900; se incorpora a Santa María Chilchotla, 1921.
5. San Rafael, 1900; se incorpora a Santa María Chilchotla, 1921.
6. Soledad, La, 1910; Soledad, 1910; cambia a municipio, 1921; se incorpora a Santa María Chilchotla, 1930.

#### *AGENCIAMIENTO DE TAPASCALULA, 1895.*

1. Acuña San Antonio, 1895; Acuña San Antonio, 1900; Acuña Acuña, 1910; San Antonio Acuña, 1921.
2. Añáñe San Pedro, 1895; San Pedro Añáñe, 1921; se incorpora Barrio San Lucas, 1930.
3. Chilapa San Juan María, 1895; Chilapa de Díaz Santa María, 1900; Chilapa de Díaz, 1910; San Juan María Chilapa de Díaz, 1921.

4. Monteverde San Antonio, 1895; Monteverde, 1910; San Antonio Monteverde, 1921.
5. Nicanandita San Sebastián, 1895; Nicanandita, 1910; San Sebastián Nicanandita, 1921.
6. Nopala San Pedro, 1895; San Pedro Nopala, 1921.
7. Nundó Santo Domingo, 1895; Nundó, 1910; se incorpora a Santa María Chilapa de Díaz, 1921.
8. Nuñu San Vicente, 1895; San Vicente Nuñu, 1921.
9. Soyaltepec San Bartolo, 1895; Soyaltepec, 1910; San Bartolo Soyaltepec, 1921.
10. Tamazulapan Santa María, 1898; Tamazulapa, 1910; Santa María Tamazulapan, 1921; Tamazulapan del Progreso, 1930; Tamazulapan del Progreso, 1940.
11. Tejupán Santiago, 1895; Tejupán Santiago, 1900; Tejupán, 1910; Santiago Tejupán, 1921; Santiago Tejupán, 1930; Santiago Tejupán, 1940.
12. Testongo Santiago, 1895; Testongo, 1910; Santiago Testongo, 1921.
13. Teposcolula San Juan, 1895; San Juan Teposcolula, 1921.
14. Teposcolula San Pedro y San Pablo, 1895; Teposcolula, 1900; San Pedro y San Pablo Teposcolula, 1921.
15. Tixá San Miguel, 1895; San Miguel Tixá, 1921; se incorpora a San Pedro y San Pablo Teposcolula, 1930.
16. Tlatayapan Santo Domingo, 1895; Tlatayapan, 1910; Santo Domingo Tlatayapan, 1921; Santo Domingo Tlatayapan, 1930; Santo Domingo Tlatayapan, 1940.
17. Tonaltepec Santo Domingo, 1895; Tonaltepec, 1910; Santo Domingo Tonaltepec, 1921.
18. Vista Hermosa La Trinidad, 1895; Vista Hermosa, 1910; Trinidad Vista Hermosa, La, 1921.
19. Yolomécatl Santiago, 1895; Yolomécatl, 1910; Santiago Yolomécatl, 1921.
20. Yucumama San Pedro, 1895; Yucumama San Pedro, 1900; Yucumama, 1910; San Pedro Yucumama, 1921.

#### *Agencias Municipales.*

1. Cañadallepec Magdalena, 1895; Cañadallepec, 1910, se incorpora a Santa María Chilapa de Díaz, 1921.
2. Ixtapa San Felipe, 1895; se incorpora a San Miguel Tixá, 1921; se incorpora a San Pedro y San Pablo Teposcolula, 1930.
3. Lagunas San Andrés, 1895; Lagunas, 1910; cambia a municipio Andrés Lagunas, 1921.
4. Monte León San Marcos, 1895; Monte de León San Marcos, 1900; Monte León, 1910; cambia a municipio San Marcos Monte de León; se incorpora a Santa María Chilapa de Díaz, 1940.
5. Nduayuco Santa María, 1895; Nduayuco, 1910; cambia a municipio Santa María Nduayuco, 1921.
6. Nejaquilla Santiago, 1895; Nejaquilla, 1910; cambia a municipio Nejaquilla, 1921.
7. Pezaltepec Santa María, 1895; Pezaltepec Santa María, 1910; se incorpora a San Juan Teposcolula, 1921.
8. Río Delgado San Mateo, 1895; Río Delgado, 1910; se incorpora a San Pedro y San Pablo Teposcolula, 1921.
9. San José de la Cruz, 1895; se incorpora a Santa María Nduayuco, 1921.
10. Tevoloditlán San Mateo, 1895; Tevoloditlán, 1910; se incorpora a San Pedro y San Pablo Teposcolula, 1930.

11. Ticún Santo Domingo, 1895; se incorpora a Santa María Ndutuco, 1921.
12. Tliltepec Santa María, 1895; Tliltepec, 1910; se incorpora a San Pedro Topiltepec, 1921.
13. Tixá Cuadahuac, 1895; se incorpora a San Pedro y San Pablo Teposcolula, 1921.
14. Tlachitongo Santo Domingo, 1895; Tlachitongo, 1910; cambia a municipio, 1921; se incorpora a San Pedro y San Pablo Teposcolula, 1930.
15. Topiltepec San Pedro, 1895; Topiltepec, 1910; cambia a municipio: San Pedro Topiltepec, 1921.
16. Marcos Pérez, 1910; San Miguel Marcos Pérez, 1921; se incorpora a San Juan Teposcolula, 1930.

## XXI. DISTRITO DE TLACOLULA, 1895.

1. Abasolo San Sebastián, 1895; San Sebastián Abasolo, 1921.
2. Albarradas San Lorenzo, 1895; San Lorenzo Albarradas, 1921; se incorpora a San Pablo Villa de Mitla, 1940; rehabilitado como San Lorenzo Albarradas, 1950.
3. Albarradas Santo Domingo, 1895; Santo Domingo Albarradas, 1921.
4. Cuclavila San Juan, 1895; San Juan Cuclavila, 1921.
5. Cuclavila San Baltazar, 1895; Cuclavila San Baltazar, 1900; San Baltasar Cuclavila, 1921; San Baltazar Cuclavila, 1930; se incorpora a San Dionisio Ocotepec, 1940.
6. Cuclaxá Santa María, 1895; Santa María Cuclaxá, 1921.
7. Güilá San Pablo, 1895; Güilá San Pablo, 1910; San Pablo Güilá, 1921; se incorpora a Santiago Matatlán, 1940.
8. Lachigoló San Francisco, 1895; San Francisco Lachigoló, 1921.
9. Macuilzóchil San Mateo, 1895; Macuilzóchil, 1910; San Mateo Macuilzóchil, 1921; se incorpora a Tlacoahuaya de Morelos, 1930.
10. Matatlán Santiago, 1895; Matatlán, 1910; Santiago Matatlán, 1921.
11. Mitla San Pablo, 1895; Mitla, 1910; San Pablo Villa de Mitla, 1921.
12. Ocotepec San Dionisio, 1895; San Dionisio Ocotepec, 1921.
13. Papalutla Santa Cruz, 1895; Papalutla, 1910; Santa Cruz Papalutla, 1921.
14. Quilana San Bartolomé, 1895; San Bartolomé Quilana, 1921.
15. Quiatoni San Pedro, 1895; San Pedro Quiatoni, 1921.
16. Quiavini San Lucas, 1895; San Lucas Quiavini, 1921; San Lucas Quiavini, 1930; San Lucas Quiavini, 1950.
17. Rojas, 1895; Rancho de Rojas, 1921; Rojas de Cuahuacán, 1930.
18. San Juan del Río, 1895.
19. Santa Ana de Valle, 1895.
20. Teotipac Magdalena, 1895; Teotipac Magdalena, 1910; Magdalena Teotipac, 1921.
21. Teotipac San Juan Bautista, 1895; Teotipac San Juan, 1910; San Juan Teotipac, 1921.
22. Teotipac San Sebastián, 1895; Teotipac San Sebastián, 1900; San Sebastián Teotipac, 1921.
23. Totolapa del Valle, 1895.
24. Tlacoahuaya San Jerónimo, 1895; Tlacoahuaya, 1910; San Jerónimo Tlacoahuaya, 1921; Tlacoahuaya de Morelos, 1930.
25. Tlacoahuaya San Jerónimo, 1895.
26. Totolapa San Jerónimo, 1895; Totolapa, 1910; San Pedro Totolapan, San Pedro Totolapan, 1930; San Pedro Totolapan, 1940.
27. Villa Díaz Ordaz, 1895; Villa Ordaz, 1900; Villa Díaz Ordaz, 1921; Ordaz, 1921.



26. Zoquiilán Santa María, 1895; Zoquiilán, 1910; Santa María Zoquiilán, 1921.

*Agencias Municipales.*

1. Albarradas San Miguel, 1895; se incorpora a San Pablo Villa de Mitla, 1921.
2. Albarradas Santa Catarina, 1895; se incorpora a Santo Domingo Albarradas, 1921.
3. Buenavista San Antonio, 1895; San Antonio Buenavista, 1900; se incorpora a San Sebastián Teitipac, 1921.
4. Cucoyachi San Juan, 1895; se incorpora a San Baltazar Cuclavilla, 1921.
5. Güeculain, 1895; cambia al Distrito Centro, se incorpora a Santa María del Tule, 1921.
6. Ixtaltepec Santiago, 1895; Ixtaltepec San Pablo, 1900; Ixtaltepec Santiago, 1910; se incorpora a Teotitlán del Valle, 1921.
7. Lachirigua San Pablo, 1895; se incorpora a San Pedro Quiétopi, 1921.
8. San Bartolo, 1895; se incorpora a San Juan del Río, 1921.
9. San Luis del Río, 1895; se incorpora a Tlacolula de Matamoros, 1921.
10. San Miguel del Valle, 1895; se incorpora a Villa Díez Ordaz, 1921.
11. Santa Ana del Río, 1895; se incorpora a San Juan del Río, 1921.
12. Santa Catarina, 1895; se incorpora a San Pedro Totolapan, 1921.
13. Santo Tomás de Arriba, 1895; se incorpora a San Baltazar Cuclavilla, 1921.
14. Tlapazola San Marcos, 1895; Tlapazola, 1910; se incorpora a Tlacolula de Matamoros, 1921.
15. Xagá, se incorpora a San Pablo Mitla, 1900.
16. Albarradas Santa María, 1900; se incorpora a Santo Domingo Albarradas, 1921.
17. Santa Rosa, se forma de Teitipac San Sebastián, 1910; se incorpora a San Sebastián Teitipac, 1921.

**XXII. DISTRITO DE TLAXIACO, 1895.**

1. Achiutla San Juan, 1895; San Juan Achiutla, 1921.
2. Achiutla San Miguel, 1895; San Miguel Achiutla, 1921.
3. Atlatlahuca San Esteban, 1895; San Esteban Atlatlahuca, 1910.
4. Cabeceira Nueva San Andrés, 1895; cambia al Distrito de Puebla, 1910.
5. Cuquila Santa María, 1895; Cuquila, 1910; Santa María Cuquila se incorpora a Santa María Asunción Tlaxiaco, 1910.
6. Chalcatongo Santa María, 1895; Chalcatongo, 1910; Chalcatongo Chalcatongo, 1921.
7. Chiechaaxtla San Andrés, 1895; cambia al Distrito de Puebla, 1910.
8. Huanchilupán San Martín, 1895; San Martín Huanchilupán, 1910; Huanchilupán San Martín Huanchilupán, 1930; San Martín Huanchilupán, 1910.
9. Hundujía Santa Cruz, 1895; cambia al Distrito de Puebla, 1910.
10. Itunyoso San Martín, 1895; Itunyoso, 1910; San Martín Itunyoso cambia al Distrito de Juchitán, 1960.
11. Ixcatlán Santo Domingo, 1895; Ixcatlán, 1910; Santo Domingo Ixcatlán, 1921.
12. Molino San Pedro, 1895; San Pedro Molino, 1921.
13. Nandicho San Lucas, 1895; cambia al Distrito de Puebla, 1910.
14. Nandicho San Juan, 1895; San Juan Nandicho, 1921.
15. Nandicho Santa Cruz, 1895; Santa Cruz Nandicho, 1921.
16. Nandicho Santiago, 1895; Santiago Nandicho, 1921.
17. Nuyab Tepic, 1895; Santiago Nuyab, 1921; Santiago Nuyab Tepic, 1930; Santiago Nuyab, 1960.

18. Ocotepco Santo Tomás, 1895; Santo Tomás Ocotepco, 1921.
19. Peñasco Magdalena, 1895; Magdalena Peñasco, 1903.
20. Peñasco San Mateo, 1895; San Mateo Peñasco, 1921.
21. Putla Santa María, 1895; cambia al Distrito de Putla, 1910.
22. San Miguel el Grande, 1895.
23. Santa María del Rosario, 1895; Santa María El Rosario, 1910; Rosario, 1910; Santa María del Rosario, 1921.
24. Tataltepec Santa María, 1895; Santa María Tataltepec, 1921.
25. Tayata Santa Catarina, 1895; Santa Catarina Tayata, 1921.
26. Tayata Santa Cruz, 1895; Santa Cruz Tayata, 1921.
27. Teiia San Juan, 1895; San Juan Teiia, 1921.
28. Tichua Santa Catarina, 1895; Tichua Santa Catarina, 1900; Santa Catarina Tichua, 1921; Santa Catarina Tichua, 1940; Santa Catarina Tichua, 1950.
29. Tijaltepec San Pablo, 1895; Tijaltepec, 1910; San Pablo Tijaltepec, 1921.
30. Tlacotepec San Agustín, 1895; San Agustín Tlacotepec, 1921.
31. Tlaxiaco, 1895; Tlaxiaco Santa María Asunción, 1901; Tlaxiaco, 1910; Santa María Asunción Tlaxiaco, 1921.
32. Yosondúa Santiago, 1895; Santiago Yosondúa, 1921.
33. Yosonotú Santa Catarina, 1895; Yosonotú, 1910; Santa Catarina Yosonotú, 1921.
34. Yosoyua Santa María, 1895; Yosoyua, 1910; Santa María Yosoyua, 1921.
35. Yucuañe San Bartolomé, 1895; Yucuañe San Bartolomé, 1906; San Bartolomé Yucuañe, 1921; San Bartolomé Yucuañe, 1940; San Bartolomé Yucuañe, 1950.
36. Yucuite Santa María, 1895; Yucuite, 1910; Santa María Yucuiti, 1921; Santa María Yucuiti, 1930; Santa María Yucuiti, 1950.
37. Yucutindo San Mateo, 1895; cambia al Distrito de Putla, 1910.
38. Yucxaco San Pedro, 1895; San Pedro Mártir Yucxaco, 1921.
39. Juxtlahuaca, procede del Distrito de Juxtlahuaca, 1910; Santiago Juxtlahuaca, 1921; cambia al Distrito de Juxtlahuaca, 1940.
40. Mixtepec, procede del Distrito de Juxtlahuaca, 1910; San Juan Mixtepec, 1921; cambia al Distrito de Juxtlahuaca, 1940.
41. Tecomaxtlahuaca, procede del Distrito de Juxtlahuaca, 1910; San Sebastián Tecomaxtlahuaca, 1921; cambia al Distrito de Juxtlahuaca, 1940.

#### *Agencias Municipales.*

1. Amatepec San Cristóbal, 1895; cambia a municipio San Cristóbal, 1921.
2. Ayoaquillo Asunción, 1895; cambia al Distrito de Juxtlahuaca, 1910.
3. Ayoaquillo San Sebastián, 1895; se incorpora a San Sebastián, 1921.
4. Campaña, La, 1895; cambia al Distrito de Putla, 1910.
5. Cañada de Coctés, 1895; se incorpora a Chalcatzingo de Putla, 1910.
6. Concepción, La, 1895; cambia al Distrito de Putla, 1910.
7. Cuarcas Santa Catarina, 1895; cambia al Distrito de Putla, 1910; al Distrito de Toluca de Vega, y se incorpora a Toluca de Vega, 1921.
8. Chichahuac San José, 1895; se incorpora a San Juan de los Rios, 1910.
9. Chichahuac San Miguel, 1895; cambia al Distrito de Putla, 1910; se incorpora a San Andrés Chichahuac, 1921; cambia al Distrito de Putla, y se incorpora a Santa María Juquila, 1930; se incorpora a Putla, y se incorpora a Toluca de Vega, 1940.
10. Chichahuac Santa Domingo, 1895; cambia al Distrito de Putla, 1910.

11. Guadalupe Barrio, 1895; Guadalupe, 1900; cambia al Distrito de Putla, 1910.
12. Huendío Santo Domingo, 1895; Huendío, 1910; se incorpora a Santa María Asunción Tlaxiaco, 1921.
13. Ixcatlán San Miguel, 1895; se incorpora a San Martín Amuyoso, 1921; se incorpora a Santo Domingo Ixcatlán, 1930; se incorpora a Santiago Yosondúa, 1940.
14. Ixcatepec, 1895; cambia al Distrito de Putla, 1910.
15. Mier y Terán, 1895; se incorpora a San Felipe Atlalahuca, 1921.
16. Nacimiento San Antonio, 1895; se incorpora a Santiago Nundichi, 1921.
17. Nopalera, 1895; Nopalera San Sebastián, 1900; cambia al Distrito de Putla, 1910.
18. San Pedro, 1895; cambia al Distrito de Putla, 1910.
19. San Pedro el Alto, 1895; Alto San Pedro, El, 1900; San Pedro el Alto, 1910; se incorpora a San Mateo Peñasco, 1921.
20. Santos Reyes, 1895; cambia al Distrito de Putla, 1910.
21. Simicahua San Antonio, 1895; Simicahua, 1910; cambia a municipio: San Antonio Simicahua, 1921.
22. Tacahua Santa Cruz, 1895; cambia a municipio: Santa Cruz Tacahua, 1921.
23. Tindaco San Felipe, 1895; se incorpora a Santa María Asunción Tlaxiaco, 1921.
24. Yolotepec de la Paz, 1895; cambia al Distrito de Putla, 1910; cambia al Distrito de Tlaxiaco, y se incorpora a Santa María Yolotepec, 1921; se incorpora a Santiago Yosondúa, 1950.
25. Yolotepec Santa María, 1895; cambia al Distrito de Putla, 1910; rehabilitado como Santa María Yolotepec y cambia a municipio, 1921.
26. Yosotato San Pedro, 1895; Yosotato San Pedro, 1900; se incorpora a Santiago Nuyco, 1921.
27. Yosotiche Santiago, 1895; cambia al Distrito de Putla, 1910.
28. Yujía Santa Catarina, 1895; Yujía Santa Catarina, 1900; Yujía Santa Catarina, 1910; se incorpora a Chalbalongo de Hidalgo, 1921.
29. Yutecoso Grauhimac, 1900; cambia al Distrito de Putla, 1910.
30. Cabuayaxi, procede del Distrito de Juxtlahuaca, 1910; se incorpora a San Juan Mixtepec, 1930.
31. Coxilahuaca, procede del Distrito de Juxtlahuaca, 1910; se incorpora a Santiago Juxtlahuaca, 1921.
32. Higos San Francisco, procede del Distrito de Juxtlahuaca, 1910; se incorpora a San Mateo Tuñuchi, 1930; cambia al Distrito de Putla y se incorpora a San Sebastián Tecamaxtlahuaca, 1940.
33. Duraznos San María, procede del Distrito de Juxtlahuaca, 1910; cambia a municipio: San Martín Duraznos, 1921; se incorpora a San Sebastián Tecamaxtlahuaca, 1930.
34. Moltepec, procede del Distrito de Juxtlahuaca, 1910; se incorpora a Santiago Juxtlahuaca, 1921.
35. Nundaco, procede del Distrito de Juxtlahuaca, 1910; se incorpora a San Martín Duraznos, 1921; se incorpora a San Sebastián Tecamaxtlahuaca, 1930.
36. Sabinilla, procede del Distrito de Juxtlahuaca, 1910; se incorpora a San Mateo Peñasco, 1921.
37. San Miguel Cuevas, procede del Distrito de Juxtlahuaca, 1910; se incorpora a Santiago Juxtlahuaca, 1921.
38. Santiago Cuauhtlan, procede del Distrito de Juxtlahuaca, 1910; se incorpora a Santa María Asunción Tlaxiaco, 1921; se incorpora a Santiago Juxtlahuaca, 1930.

39. Tepajillo, procede del Distrito de Juxtaluaca, 1910; cambia a municipio: Santos Reyes Tepajillo, 1921; cambia al Distrito de Juxtaluaca, 1940.
40. Teposantongo, procede del Distrito de Juxtaluaca, 1910; se incorpora a San Juan Mixtepec, 1921.
41. Tño Santiago, procede del Distrito de Juxtaluaca, 1910; se incorpora a San Juan Mixtepec, 1921.
42. Tlacotepec San Miguel, procede del Distrito de Juxtaluaca, 1910; cambia a municipio: San Miguel Tlacotepec, 1921; cambia al Distrito de Juxtaluaca, 1940.
43. Tuñuchi San Mateo, procede del Distrito de Juxtaluaca, 1910; cambia a municipio: San Mateo Tuñuchi, 1921; cambia al Distrito de Juxtaluaca, 1940.
44. Yucunicoco, procede del Distrito de Juxtaluaca, 1910; se incorpora a San Juan Mixtepec, 1921.
45. Yosoñama, procede del Distrito de Juxtaluaca; se forma de San Juan Numí, 1910; se incorpora a San Juan Numí, 1921.

### XXIII. DISTRITO DE TUXTEPEC, 1895.

1. Ixcatlán San Pedro, 1895; Ixcatlán, 1910; San Pedro Ixcatlán, 1921.
2. Jalapa de Díaz, 1895; San Felipe Jalapa de Díaz, 1921.
3. Ojitlán San Lucas, 1895; Ojitlán, 1910; San Lucas Ojitlán, 1921.
4. Soyaltepec San Miguel, 1895; Soyaltepec, 1910; San Miguel Soyaltepec, 1921.
5. Tuxtépec San Juan Bautista, 1895; Tuxtépec, 1910; San Juan Bautista Tuxtépec, 1921.
6. Usila San Felipe, 1895; Usila, 1910; San Felipe Usila, 1921.
7. Valle Nacional San Juan Bautista, 1895; Valle Nacional, 1910; San Juan Bautista Valle Nacional, 1921.
8. Acatlán, se forma de Soyaltepec, 1910; Acatlán de Pérez Figueroa, 1921.
9. San José Independencia, se forma de San Pedro Ixcatlán, 1930.
10. Cosolapa, se forma de Acatlán de Pérez Figueroa, 1940.
11. Loma Bonita, se forma de San Juan Bautista Tuxtépec, 1940.

#### *Agencias Municipales.*

1. Amapa Santa María, 1895; Amapa, 1910; se incorpora a San Juan Bautista Tuxtépec, 1921.
2. Anasco San Antonio, 1895; se incorpora a San Felipe Usila, 1921.
3. Barrio de San Antonio, 1895; San Antonio, 1910; San Antonio del Barrio, 1910; se incorpora a San Felipe Usila, 1921.
4. Chiltepec San José, 1895; Chiltepec, 1910; cambia a municipio: San José Chiltepec, 1921.
5. Jacatepec Santa María, 1895; Jacatepec, 1910; cambia a municipio: Santa María Jacatepec, 1921.
6. Mayotlanquis Santiago, 1895; cambia al Distrito de Cuicatlan, 1921.
7. Ozumacín San Pedro, 1895; Ozumacín, 1910; cambia a municipio: San Pedro Ozumacín, 1921; Ayotlán, 1930.
8. Tepetotitla Santa Cruz, 1895; se incorpora a San Felipe Usila, 1921.
9. Tlatepuzco San Pedro, 1895; Tlatepuzco San Pedro, 1910; se incorpora a municipio: San Pedro Tlatepuzco, 1921; se incorpora a San Felipe Usila, 1930.
10. Tlatepuzco Santiago, 1895; Tlatepuzco Santiago, 1900; se incorpora a San Felipe Usila, 1921.
11. Verde San Mateo, 1895; se incorpora a San Juan Bautista Tuxtépec, 1921; se incorpora a San Juan Bautista Valle Nacional, 1940.

## XXIV. DISTRITO DE VILLA ALTA, 1895.

1. Ayutla San Pablo, 1895; San Pablo Ayutla, 1921; San Pedro y San Pablo Ayutla, 1939; cambia al Distrito de Mixe, 1940.
2. Betaza San Melchor, 1895; San Melchor Betaza, 1921.
3. Cajonos San Francisco, 1895; San Francisco Cajonos, 1921.
4. Cajonos San Mateo, 1895; San Mateo Cajonos, 1921.
5. Cajonos San Pedro, 1895; San Pedro Cajonos, 1921.
6. Camotlán Santiago, 1895; Santiago Camotlán, 1921.
7. Juguila Vijanos San Juan, 1895; Juguila San Juan, 1900; San Juan Juguila, 1921; San Juan Juguila Vijeros, 1940.
8. Lachirioag San Cristóbal, 1895; San Cristóbal Lachirioag, 1921.
9. Lachixila Asunción, 1895; se incorpora a Santiago Lalopa, 1921; se incorpora a Santiago Camotlán, 1930.
10. Lalopa Santiago, 1895; Santiago Lalopa, 1921.
11. Mixistlán Santa María, 1895; Santa María Mixistlán, 1921; cambia al Distrito de Mixe, 1940.
12. Roayaga Santo Domingo, 1895; Santo Domingo Roayaga, 1921.
13. Solaga San Francisco, 1895; Solaga San Andrés, 1900; San Andrés Solaga, 1921.
14. Tabaa San Juan, 1895; Tabaa San Juan, 1900; San Juan Tabaa, 1921.
15. Talca San Miguel, 1895; Talca de Castro, 1900; Talca, 1910; San Miguel Talca de Castro, 1921.
16. Tamazulapan Espíritu Santo, 1895; Tamazulapan, 1910; Espíritu Santo Tamazulapan, 1921; Espíritu Santo Tamazulapan, 1930; Espíritu Santo Tamazulapan, cambia al Distrito de Mixe, 1940.
17. Tancetz San Juan, 1895; San Juan Tancetzé, 1921; Tancetzé de Zaragoza, 1930.
18. Temascalapa Santa María, 1895; Temascalapa Santa María, 1900; Santa María Temascalapa, 1921.
19. Tepantlali Santa María, 1895; Santa María Tepantlali, 1921; cambia al Distrito de Mixe, 1940.
20. Tepuxtepec Santo Domingo, 1895; Santo Domingo Tepuxtepec, 1921; cambia al Distrito de Mixe, 1940.
21. Tlahuiltepec Santa María, 1895; Tlahuiltepec, 1910; Santa María Tlahuiltepec, 1921; cambia al Distrito de Mixe, 1940.
22. Totontepec Santa María Asunción, 1895; Totontepec Santa María, 1900; Totontepec Zertuche, 1910; Santa María Totontepec, 1921; Santa María Totontepec Villa de Zertuche, 1930; cambia al Distrito de Mixe, 1940.
23. Villa Alta San Ildefonso, 1895; Villa Alta, 1910; San Ildefonso Villa Alta, 1921.
24. Xagaxi San Caspar, 1895; Xagaxi San Caspar, 1900; cambia al Distrito de Ixtlán, y se incorpora a Ixtlán de Juárez, 1921.
25. Xagaxi Santo Domingo, 1895; Santo Domingo Xagaxi, 1921.
26. Yac San Andrés, 1895; San Andrés Yac, 1921.
27. Yacé San Juan, 1895; Yacé San Juan, 1900; San Juan Yacé, 1921.
28. Yaganiza San Pablo, 1895; San Pablo Yaganiza, 1921.
29. Yalalag San Juan (Villa Hidalgo), 1895; Villa Hidalgo, 1910; Hidalgo Yalalag, 1921.
30. Yalina Santa María, 1895; Santa María Yalina, 1921.
31. Yatzona San Juan, 1895; Yatzona San Juan, 1910; San Juan Yatzona, 1921.
32. Yateo San Francisco, 1895; Yateo San Francisco, 1921; se incorpora a San Ildefonso Villa Alta, 1940.
33. Yatzachi el Bajo San Baltazar, 1895; Yatzachi el Bajo San Baltazar, 1910; San Baltazar Yatzachi el Bajo, 1921.
34. Yaxuga San Francisco, 1895; se incorpora a San Ildefonso Villa Alta, 1921; se incorpora a Santiago Camotlán, 1930.

35. Zoochila Santiago, 1895; Santiago Zoochila, 1921.  
 36. Zoogocho San Bartolomé, 1898; Zoogocho San Bartolomé, 1910; San Bartolomé Zoogocho, 1921.

*Agencias Municipales.*

1. Amatepec Santiago, 1895; se incorpora a Santa María Totontepec, 1921.
2. Analco Nuestra Señora de los Remedios, 1895; Analco Remedios, 1910; se incorpora a San Ildefonso Villa Alta, 1921.
3. Cajonos San Miguel, 1895; cambia a municipio San Miguel Cajonos, 1921; se incorpora a San Pedro Cajonos, 1931.
4. Chichicastepec San Cristóbal, 1895; Chichicastepec, 1910; se incorpora a Santa María Mixistlán, 1921.
5. Huixtpec Santa María, 1895; se incorpora a Santa María Totontepec, 1921.
6. Jureta Santiago, 1895; se incorpora a Santa María Totontepec, 1921.
7. Jayacastepec San Francisco, 1895; Jayacastepec San Francisco, 1900; se incorpora a Santa María Totontepec, 1921.
8. Lachichina Santa María, 1895; se incorpora a San Juan Yac, 1921.
9. Lachitaa Santo Tomás, 1895; Lachitaa Santo Tomás, 1900; se incorpora a San Melchor Botaza, 1921.
10. Motepéc Santa María, 1895; Motepéc San Miguel, 1900; se incorpora a Santa María Totontepec, 1921.
11. Moctum San Marcos, 1895; Moctum San Marcos, 1900; se incorpora a Santa María Totontepec, 1921.
12. Neagui San Miguel, 1895; Neagui San Miguel, 1900; se incorpora a Santiago Camotlán, 1921.
13. Ocotepec Asunción, 1895; Ocotepec, 1910; se incorpora a Santa María Totontepec, 1921.
14. Olla San Francisco, La, 1895; San Francisco de la Olla, 1900; San Francisco la Olla, 1910; se incorpora a San Miguel Talca de Castro, 1921.
15. Sochistepec Santa María, 1895; Zochixtepec, 1900; Zochintepec Santa María, 1910; se incorpora a San Baltazar Yatzaqui el Bajo, 1921.
16. Tagui San Juan, 1895; Tagui San Juan, 1900; se incorpora a San Ildefonso Villa Alta, 1921.
17. Tavehua Santa María, 1895; se incorpora a San Baltazar Yatzaqui el Bajo, 1921; se incorpora a San Bartolomé Zoogocho, 1930; se incorpora a San Andrés Solaga, 1940.
18. Tepitongo Santiago, 1895; se incorpora a Santa María Totontepec, 1921.
19. Tiltepec Santa María, 1895; se incorpora a Hidalgo Zalalag, 1921.
20. Tsuaguia Santa María, 1895; se incorpora a San Ildefonso Villa Alta, 1921; se incorpora a Santo Domingo Reayaga, 1930.
21. Yacochi Santa María, 1895; se incorpora a Santa María Uahualolag, 1921.
22. Yalahui San Juan, 1895; Yalahui San Juan, 1900; Yalahui, 1910; se incorpora a San Juan Yatzena, 1921.
23. Yatoni San Bartolomé, 1898; se incorpora a San Miguel Talca de Castro, 1921.
24. Yatzaqui Alto San Baltazar, 1895; Yatzaqui e. Alto San Baltazar, 1900; Yatzaqui Alto, 1910; se incorpora a San Baltazar Yatzaqui el Alto, 1921.
25. Yaviche Santa María, 1895; se incorpora a San Juan Yatzena, 1921; se incorpora a San Juan Yac, 1930; se incorpora a Tancitará de Castro, 1940.
26. Yagallo Santiago, 1895; Yagayo Santiago, 1910; se incorpora a San Juan Yac, 1921.

27. Yetzalalag Santa Catarina, 1895; Yetzalalag Santa Catarina, 1900; se incorpora a Santiago Camotlán, 1921.
28. Yetzecovi San Juan, 1895; se incorpora a San Ildefonso Villa Alta, 1921.
29. Yohucche Santa María, 1895; Yohucche San Baltasar, 1910; se incorpora a San Bartolomé Zoogocho, 1911; se incorpora a San Baltasar Yatzechi el Bajo, 1930.
30. Yujovi Santo Domingo, 1895; cambia a municipio: Santo Domingo Yujovi, 1921; se incorpora a San Juan Tabuá, 1930.
31. Zochina San Jerónimo, 1895; Zochina San Jerónimo, 1910; se incorpora a Santiago Zochila, 1921.

XXV. DISTRITO DE VILLA ALVAREZ, 1895; DISTRITO DE ZIMATLÁN, 1930

1. Ayoquesco de Aldama, 1895; Ayoquesco Santa María, 1900; Ayoquesco, 1910; Santa María Ayoquesco de Aldama, 1921.
2. Ciénega de Zimatlán, 1895; Ciénega, La, 1900; Ciénega, La, 1940; Ciénega, La, 1950.
3. Huixtepec San Pablo, 1895; Huixtepec 1910; San Pablo Huixtepec, 1921.
4. Lachixio San Vicente, 1895; cambia al Distrito de Sola de Vega, 1921.
5. Mixtepec Santa Cruz, 1895; Santa Cruz Mixtepec, 1921.
6. Peras San Miguel, 1895; San Miguel Peras, 1900; cambia al Distrito de Zaachila, 1940.
7. Quiané Santa Catarina 1895; Quiané Santa Catarina, 1900; Santa Catarina Quiané, 1921; cambia al Distrito de Zaachila, 1940.
8. San Pedro el Alto, 1895; se incorpora a San Antonino Alto, 1921.
9. Santa Cruz, 1895; se incorpora a Santa Cruz Mixtepec, 1921.
10. Santa Gertrudis, 1895.
11. Sola San Francisco, 1895; cambia al Distrito de Sola de Vega, 1921.
12. Sola San Miguel, 1895; Sola de Vega, 1900; cambia al Distrito de Sola de Vega, 1921;
13. Tlapacoyan Santa Ana, 1895; Tlapacoyan, 1910; Santa Ana Tlapacoyan, 1921.
14. Villa Alvarez, 1895; Zimatlán San Lorenzo, 1900; Zimatlán, 1910; Zimatlán de Alvarez, 1921.
15. Yatzechi Santa Inés, 1895; Santa Inés Yatzechi, 1921.
16. Zaachila Santa María, 1895; Zaachila Santa María, 1900; Zaachila, 1910; Santa María Zaachila, 1921; Zaachila, 1930; cambia al Distrito de Zaachila, 1940.
17. Zaachila la Trinidad, 1895; Trinidad de Zaachila, 1921; cambia al Distrito de Zaachila, 1940.
18. Zanize Santa María, 1895; cambia al Distrito de Sola de Vega, 1921.
19. Zapotitlán San Felipe, 1895; cambia al Distrito de Sola de Vega; se incorpora a San Miguel Sola de Vega, 1921.
20. Zapotitlán del Río, 1900; cambia al Distrito de Sola de Vega, 1921.

*Agencias Municipales.*

1. Clavelina La Sierra, 1895; se incorpora a Magdalena; se incorpora a Zimatlán de Alvarez, 1940.
2. Cuatro Venados San Pablo, 1895; Cuatro Venados, 1910; cambia a municipio: San Pablo Cuatro Venados, 1921; cambia al Distrito de Sola de Vega, 1940.
3. Miez, 1895; se incorpora a Santa Gertrudis, 1921.
4. Glotepo San Juan, 1895; cambia a municipio y al Distrito de Sola de Vega, 1921.

5. Fustes San Sebastián, Los, 1895; cambia al Distrito de Sola de Vega, y se incorpora a San Miguel Sola de Vega, 1921.
6. Cuelatoya San José, 1895; se incorpora a Santa Gertrudis, 1921.
7. Tachixio Santa María, 1895; cambia a municipio y al Distrito de Sola de Vega, 1921.
8. Matagellinas, 1895; cambia al Distrito de Sola de Vega, y se incorpora a Santa María Sola, 1921.
9. Mejía, 1895; Moxía, 1900; Mejía, 1910; se incorpora a Santa Catarina Quiané, 1921.
10. Mixtepec Asunción, 1895; se incorpora a San Bernardo Mixtepec, 1921.
11. Mixtepec Magdalena, 1895; cambia a municipio; Magdalena Mixtepec, 1921.
12. Mixtepec San Bernardo, 1895; cambia a municipio; San Bernardo Mixtepec, 1921; cambia al Distrito de Zaachila, 1940.
13. Mixtepec San Mateo, 1895; se incorpora a Santa Cruz Mixtepec, 1921.
14. Mixtepec San Miguel, 1895; cambia a municipio, 1921.
15. Mixtepec Santa Catarina, 1895; Mixtepec Santa Catalina, 1900; se incorpora a Magdalena Mixtepec, 1921.
16. Reforma San Pedro, La, 1895; San Pedro la Reforma, 1900; Reforma, La, 1910; se incorpora a Santa María Zaachila, 1921.
17. Río Dulce San Sebastián, 1895; se incorpora a San Antonio Alto, 1921.
18. Róalo Santa María, 1895; Róalo Santa María, 1900; se incorpora a Trinidad de Zaachila, 1921.
19. San Andrés el Alto, 1895; se incorpora a San Antonio Alto, 1921.
20. San Antonio el Alto, 1895; cambia a municipio; San Antonio Alto, 1921; San Antonio el Alto, 1930.
21. San Fernando, 1895; se incorpora a San Pedro Totomachapa, 1921; se incorpora a San Antonio el Alto, 1930.
22. San Nicolás Quialana, 1895; Quialana San Nicolás, 1900; cambia a municipio; San Nicolás Quialana, 1921; se incorpora a Zimatlán de Álvarez, 1930.
23. San Pablo la Raya, 1895; Raya San Pablo, La, 1910; se incorpora a Santa María Zaachila, 1921.
24. Santa Inés del Monte, 1895; cambia a municipio, 1921; cambia al Distrito de Zaachila, 1940.
25. Sola San Ildefonso, 1895; cambia a municipio y al Distrito de Sola de Vega, 1921.
26. Sola San Juan, 1895; cambia al Distrito de Sola de Vega, y se incorpora a San Miguel Sola de Vega, 1921.
27. Sola Santa Inés, 1895; cambia al Distrito de Sola de Vega, y se incorpora a San Miguel Sola de Vega, 1921.
28. Sola Santa María, 1895; cambia a municipio, y al Distrito de Sola de Vega, 1921.
29. Sola Santos Reyes, 1895; cambia al Distrito de Sola de Vega, y se incorpora a San Miguel Sola de Vega, 1921.
30. Tectitlán San Jerónimo, 1895; se incorpora a San Bernardo, 1921.
31. Tectitlán Santiago, 1895; cambia a municipio y al Distrito de Sola de Vega, 1921.
32. Tlachichilco, 1895; se incorpora a Trinidad de Zaachila, 1921.
33. Tlachichilco San Lucas, 1895; San Lucas Tlachichilco, 1900; cambia a Trinidad de Zaachila, 1921.
34. Totomachapa San Pedro, 1895; Totomachapa, 1910; cambia a municipio; San Pedro Totomachapa, 1921; San Pedro Totomachapa, 1930; cambia a municipio; San Pedro Totomachapa, 1930; cambia al Distrito de Zaachila, y se incorpora a San Miguel Perote, y se incorpora a Zimatlán de Álvarez, 1930.



35. Valdeflores, 1895; cambia a municipio: Hacienda de Valdeflores, 1921; Valdeflores, 1930; se incorpora a Zimatlán de Álvarez, 1950.
36. Yigallo Santa María, 1895; se incorpora a Zimatlán de Álvarez, 1921.
37. Morón, 1900; se incorpora a otro municipio, 1921.
38. Santiago el Menor, se forma de Quinté Santa Catalina, 1910; cambia al Distrito de Sala de Vega, y se incorpora a Santiago Texpilán, 1921.
39. Soledad, procede del Distrito de Huixtla, 1910; se incorpora a Ciénega, La, 1921.

## XXVI. DISTRITO DE YAUTEPEC, 895.

1. Acatlancito Asunción, 1895; Asunción Acatlancito, 1921; cambia al Distrito de Mixe, y se incorpora a San Juan Juquila Mixe, 1940.
2. Cacalotepec Asunción, 1895; Asunción Cacalotepec, 1921; cambia al Distrito de Mixe, 1940.
3. Camotlán San Lucas, 1895; San Lucas Camotlán, 1921; cambia al Distrito de Mixe, 1940.
4. Coatlán Santa María, 1895; Coatlán, 1910; se incorpora a Santo Domingo Nexapa, 1921; se incorpora a San Carlos Yautepéc, 1930; cambia al Distrito de Mixe, y se incorpora a Santiago Ixcuintepéc, 1940; cambia al Distrito de Tehuantepec, y se incorpora a Santiago Lachiguiri, 1950.
5. Chiltepec San José, 1895; se incorpora a Santo Domingo Nexapa, 1921; se incorpora a Santa María Ecatepec, 1930; se incorpora a San Carlos Yautepéc, 1950.
6. Ecatepec San Miguel, 1895; se incorpora a Santa María Ecatepec, 1921; se incorpora a San Carlos Yautepéc, 1930; se incorpora a Santa María Ecatepec, 1940; cambia al Distrito de Tehuantepec, y se incorpora a Magdalena Tequisistlán, 1950.
7. Ecatepec Santa María, 1895; Santa María Ecatepec, 1921.
8. Jamixtepec San José, 1895; Jamixtepec Santa Catalina, 1900; Jamixtepec, 1910; se incorpora a San Carlos Yautepéc, 1921.
9. Juquila Mixe San Juan, 1895; San Juan, 1910; San Juan Juquila Mixe, 1921; cambia al Distrito de Mixe, 1940.
10. Lachivía Santiago, 1895; Lachivía Santiago, 1900; Lachivía, 1910; Santiago Lachivía, 1921; se incorpora a San Carlos Yautepéc, 1940.
11. Nejapan, 1895; Nejapa Santo Domingo, 1900; Nejapan, 1910; Santo Domingo Nejapa, 1921; Nejapa de Madero, 1940.
12. Ocotepec San Pedro, 1895; Ocotepec, 1910; San Pedro, 1921; cambia al Distrito de Mixe, 1940.
13. Quetzaltepec San Miguel, 1895; Quetzaltepec San Miguel, 1910; San Miguel Quetzaltepec, 1921; cambia al Distrito de Mixe, 1940.
14. Quiechapan San Pedro Mártir, 1895; Quiechapan San Pedro Mártir, 1910; San Pedro Mártir Quiechapan, 1921.
15. Quiogolani Santa María, 1895; Quiogolani, 1910; Quiogolani, 1921.
16. Quiqui Santa Catalina, 1895; Santa Catalina Quiqui, 1910.
17. Tepalcatepec San Pablo, 1895; Tepalcatepec San Pablo, 1910; Tepalcatepec, 1900; Tepalcatepec, 1910; San Pedro Tepalcatepec, 1921; se incorpora a Santa María Quiogolani, 1930; se incorpora a San Carlos Yautepéc, 1950.
18. Tlacotalita Asunción, 1895; Tlacotalita, 1910; Asunción Tlacotalita, 1921.
19. Yautepéc San Bartolo, 1895; San Bartolo, 1910; San Bartolo Yautepéc, 1921.
20. Yautepéc San Carlos, 1895; San Carlos Yautepéc, 1921.

*Agencias Municipales.*

1. Acaltepec San Juan, 1895; Acaltepec, 1910; se incorpora a Santa María Ecatepec, 1921; se incorpora a San Carlos Yautepec, 1930; se incorpora a Santa María Ecatepec, 1940.
2. Agua Blanca la Soledad, 1895; Soledad Agua Blanca, La, 1900; Agua Blanca 1910; se incorpora a Santo Domingo Nejapa, 1921.
3. Alotepec San Juan, 1895; se incorpora a Santa María Ecatepec, 1921.
4. Candelaria Santa María, 1895; Santa María Candelaria, 1900; Candelaria, 1910; se incorpora a Santa María Ecatepec, 1921; se incorpora a San Carlos Yautepec, 1930.
5. Chanahuana San Juan, 1895; Chapahuana, 1910; se incorpora a otro municipio, 1921.
6. Chivaguclá San Baltazar, 1895; Chivaguclá, 1910; se incorpora a San Carlos Yautepec, 1921.
7. Chongo San Miguel, 1895; Chongo, 1910; se incorpora a San Carlos Yautepec, 1921.
8. Chontecomilán Santo Domingo, 1895; Chontecomatlán, 1910; se incorpora a Santa María Quiérolani, 1921; se incorpora a Santa María Ecatepec, 1930; se incorpora a Santa María Quiérolani, 1940; se incorpora a Santa María Ecatepec, 1950.
9. Guichina San Francisco, 1895; se incorpora a San Carlos Yautepec, 1921.
10. Huítepec Santa Margarita, 1895; se incorpora a San Carlos Yautepec, 1921.
11. Ixcotepec San Lucas, 1895; Ixcotepec San Lucas, 1900; Ixcotepec San Lucas, 1910; se incorpora a Santa María Ecatepec, 1921; se incorpora a San Carlos Yautepec, 1930.
12. Ixcuíttepec Santiago, 1895; Ixcuíttepec, 1910; cambia a municipio: Santiago Ixcuíttepec, 1921; cambia al Distrito de Mixe, 1940.
13. Jarcía San Juan, La, 1895; cambia a municipio: San Juan Lajarcía, 1921.
14. Jilotepec San Pedro, 1895; se incorpora a Santo Domingo Nejapa, 1921; cambia al Distrito de Tehuantepec, y se incorpora a Magdalena Tequisisilán, 1950.
15. Jilotepec San Sebastián, 1895; se incorpora a Santo Domingo Nejapa, 1921.
16. Jilotepec Santa Cruz, 1895; se incorpora a Santo Domingo Nejapa, 1921; se incorpora a Nejapa de Madero, 1950.
17. Jilotepejillo San Lorenzo, 1895; Jilotepejillo, 1910; se incorpora a Santa María Ecatepec, 1921.
18. Lachiguiró, 1895; se incorpora a otro municipio, 1921.
19. Lachivito Santo Domingo, 1895; Lachivito Santo Domingo, 1900; Lachivito, 1910; se incorpora a otro municipio, 1921.
20. Lachizila San Juan, 1895; se incorpora a San Carlos Yautepec, 1921; se incorpora a Nejapa de Madero, 1950.
21. Lachixonaxe Asunción, 1895; Lachixonaxe Asunción, 1910; se incorpora a San Carlos Yautepec, 1921.
22. Leapi San Pedro, 1895; Leapi San Pedro, 1900; se incorpora a San Carlos Yautepec, 1921.
23. Mecaltepec Santa Lucía, 1895; Mecaltepec, 1910; se incorpora a Santa María Ecatepec, 1921; se incorpora a San Carlos Yautepec, 1930.
24. María Lore se incorpora a Santo Domingo Nejapa, 1921; Distrito de Mixe, y se incorpora a San Juan Jiquila Mixe, 1940.
25. Nisavigüiti Santa María Plativitas, 1895; Nisavigüiti Santa María Plativitas, 1910; se incorpora a Santo Domingo Nejapa, 1921; se incorpora a San Carlos Yautepec, 1940.
26. Peña Santa María, La, 1895; Peña, La, 1910; se incorpora a San Carlos Yautepec, 1921.

27. Peraletepec San Matías, 1895; Peraletepec, 1910; se incorpora a Santa María Ecatepec, 1921; se incorpora a San Carlos Yautepec, 1930.
28. Quiémitas San José, 1895; Quiémitas, 1910; se incorpora a Santa María Quiémitas, 1921.
29. Quiévejala Santiago, 1895; Quiévejala, 1910; se incorpora a Santa María Quiémitas, 1921.
30. Quiyaccusas Santiago, 1895; Quiyaccusas, 1910; se incorpora a San Lucas Camotlán, 1921; se incorpora a San Carlos Yautepec, 1930.
31. Quiéquitani Santa Catarina, 1895; Quiéquitani Santa Catarina, 1900; Quiéquitani, 1910; se incorpora a San Carlos Yautepec, 1921; rehabilitado como Quiéquitani, 1930.
32. Sosoltepec San Pedro Mártir, 1895; Sosoltepec, 1910; se incorpora a San Carlos Yautepec, 1921; se incorpora a Santa María Ecatepec, 1950.
33. Tabela Santa Ana, 1895; Tabela Santa Ana, 1900; Tabela, 1910; cambia a municipio: Santa Ana Tabela, 1921; se incorpora a Santo Domingo Nejapa, 1930; rehabilitado como Santa Ana Tabela, 1950.
34. Tecolotepec Santiago, 1895; Tecolotepec, 1910; se incorpora a Santa María Ecatepec, 1921.
35. Teipán Santa Domingo, 1895; Teipán, 1910; se incorpora a Santa María Ecatepec, 1921.
36. Tlahuiltepec San Andrés, 1895; Tlahuiltepec San Andrés, 1900; Tlahuiltepec, 1910; se incorpora a Santa María Quiémitas, 1921.
37. Topiltepec Santiago, 1895; Topiltepec San Pablo, 1900; se incorpora a Santa María Quiémitas, 1921; se incorpora a San Carlos Yautepec, 1930.
38. Zapotitlán Santa María Asunción, 1895; Zapotitlán Santa María, 1900; Zapotitlán, 1910; se incorpora a Santa María Ecatepec, 1921.
39. Queri Santo Tomás, 1900; se incorpora a San Carlos Yautepec, 1921.
40. San José, 1900; se incorpora a Santo Domingo Nejapa, 1921.
41. Suchiltepec San Miguel, 1900; se incorpora a Santa María Ecatepec, 1921; se incorpora a San Carlos Yautepec, 1930.
42. Lachixola, se forma de San Carlos Yautepec, 1910; se incorpora a San Carlos Yautepec, 1921.

**XXVII. DISTRITO DE PUTLA**, se forma de los Distritos de Juquila, Jamiltepec, Tlaxiaco y Jixtlahuaca, 1910.

1. Amoltepec, procede del Distrito de Juquila, 1910; se incorpora al Distrito de Juquila como Santiago Amoltepec, 1921.
2. Amusgos San Pedro, procede del Distrito de Jamiltepec, 1910; se incorpora a San Pedro Amusgos, 1921.
3. Cabecera Nueva, procede del Distrito de Tlaxiaco, 1910; se incorpora a Cabecera Nueva, 1921.
4. Copala San Juan, procede del Distrito de Jixtlahuaca, 1910; se incorpora a Copala, 1921; cambia al Distrito de Jixtlahuaca, 1950.
5. Ubayeco San Pedro, procede del Distrito de Jixtlahuaca, 1910; se incorpora a San Juan Copala, 1921; cambia al Distrito de Jixtlahuaca, 1950.
6. Chichahuixtla San Andrés, procede del Distrito de Jixtlahuaca, 1910; se incorpora a Chichahuixtla, 1921.
7. Tlaxiaco, procede del Distrito de Jamiltepec, 1910; se incorpora a Tlaxiaco, 1921.
8. Tlaxiaco, procede del Distrito de Tlaxiaco, 1910; se incorpora a Tlaxiaco, 1921.
9. Tlaxiaco, procede del Distrito de Jamiltepec, 1910; se incorpora a Tlaxiaco, 1921.

10. Monte Verde, procede del Distrito de Tlaxiaco, 1910; Santa Lucía Monte Verde, 1921; Santa Lucía Monte Verde, 1930; Santa Lucía Monte Verde, 1950.
11. Putla, procede del Distrito de Tlaxiaco, 1910; Putla Villa Guerrero, 1921; Putla de Guerrero, 1930.
12. Rosario, El, procede del Distrito de Juxtlahuaca, 1910; Constancia del Rosario, 1921.
13. Yucuitindó, procede del Distrito de Tlaxiaco, 1910; cambia al Distrito de Sola de Vega como San Mateo Yucuitindó, 1921.
14. Zacatepec, procede del Distrito de Jamiltepec, 1910; Santa María Zacatepec, 1921.
15. Zapate, procede del Distrito de Jamiltepec, 1910; Reforma, La, 1921.
16. San Pedro Binjuvi, 1921; se incorpora a Putla de Guerrero, 1930.

#### *Agencias Municipales.*

1. Asunción Santa María, procede del Distrito de Juxtlahuaca, 1910; se incorpora a San Juan Copala, 1921.
2. Atoyacillo, procede del Distrito de Tlaxiaco, 1910; cambia a municipio: Asunción Atoyacillo, 1921; se incorpora a San Andrés Cabecera Nueva, 1930; se incorpora a Putla de Guerrero, 1940.
3. Campana, La, procede del Distrito de Tlaxiaco, 1910; se incorpora a Putla Villa Guerrero, 1921; se incorpora a Santa María Zacatepec, 1930.
4. Concepción, procede del Distrito de Tlaxiaco, 1910; se incorpora a Constancia del Rosario, 1930; se incorpora a Putla de Guerrero, 1940.
5. Cuauana, procede del Distrito de Tlaxiaco, 1910; cambia al Distrito de Sola de Vega, y se incorpora a San Mateo Yucuitindó, 1921; cambia al Distrito de Tlaxiaco, y se incorpora a Santiago Yosondúa, 1950.
6. Chicalhuastla Santo Domingo, procede del Distrito de Tlaxiaco, 1910; se incorpora a Putla Villa Guerrero, 1921; se incorpora a San Andrés Chicalhuastla, 1930; se incorpora a Putla de Guerrero, 1950.
7. Estanzuela Grande, procede del Distrito de Jamiltepec, 1910; se incorpora a La Reforma, 1921.
8. Flores, Las, procede del Distrito de Jamiltepec, 1910; se incorpora a Putla Villa Guerrero, 1921; se incorpora a Hidalgo, 1930.
9. Guadalupe, procede del Distrito de Tlaxiaco, 1910; se incorpora a Putla Villa Guerrero, 1921; se incorpora a Santa María Zacatepec, 1930.
10. Ixcaltépec, procede del Distrito de Tlaxiaco, 1910; se incorpora a Putla Villa Guerrero, 1921.
11. Lagunas San Juan, procede del Distrito de Juxtlahuaca, 1910; se incorpora a Putla Villa Guerrero, 1921.
12. Luz, La, procede del Distrito de Juxtlahuaca, 1910; se incorpora a Constancia del Rosario, 1921.
13. Nopálera, procede del Distrito de Tlaxiaco, 1910; se incorpora a Santa Lucía Monte Verde, 1921; se incorpora a Putla de Guerrero, 1930.
14. Ocotlán, procede del Distrito de Tlaxiaco, se forma de Monte Verde y Santa Lucía, 1910; se incorpora a Santa Lucía Monte Verde, 1921.
15. San Juan Pinos, procede del Distrito de Juxtlahuaca, 1910; se incorpora a San Juan Copala, 1921.
16. San Pedro, procede del Distrito de Tlaxiaco, 1910; se incorpora a Putla Villa Guerrero, 1921.
17. Santa María de Tlaxiaco, procede del Distrito de Jamiltepec; se incorpora a Santa María Ipulapa, 1921.
18. Santa María de la Nueva, procede del Distrito de Juxtlahuaca; se incorpora a Constancia del Rosario, 1921.
19. Santos Reyes, procede del Distrito de Tlaxiaco, 1910; se incorpora a Santa Cruz Huastla, 1921.

20. Tlapa, Santiago, procede del Distrito de Juxtahuaca, 1910; cambia al Distrito de Silacoyá pan, y se incorpora a Santiago Coicoyán, 1921.
21. Yolotepec de la Paz, procede del Distrito de Tlaxiaco, 1910; cambia al Distrito de Tlaxiaco, y se incorpora a Santa María Yolotepec, 1921.
22. Yolotepec Santa María, procede del Distrito de Tlaxiaco, 1910; cambia a municipio y al Distrito de Tlaxiaco como Santa María Yolotepec, 1921.
23. Yosocán, procede del Distrito de Juxtahuaca, 1910; se incorpora a Pitala Villa Guerrero, 1921; se incorpora a Constancia del Rosario, 1930.
24. Yocotiche, procede del Distrito de Tlaxiaco, 1910; se incorpora a Pitala Villa Guerrero, 1921.
25. Yutecoso, procede del Distrito de Tlaxiaco, 1910; se incorpora a Santa Lucía Monte Verde, 1921.
26. Zochiquilasala, procede del Distrito de Juxtahuaca, 1910; se incorpora a San Andrés Cabececer Nueva, 1921; cambia al Distrito de Juxtahuaca, y se incorpora a San Juan Cojalá, 1930.

**XXVIII. DISTRITO DE SOLA DE VEGA, se forma de los Distritos de Zimatlán, Juquila, Puyla y Nochistlán, 1921.**

1. San Francisco Cahpacá, procede del Distrito de Nochistlán, 1921; San Francisco Cabuacná, 1940.
2. San Francisco Sola, procede del Distrito de Zimatlán, 1921.
3. San Ildefonso Sola, procede del Distrito de Zimatlán, 1921.
4. San Jacinto Tlacotepec, procede del Distrito de Juquila, 1921.
5. San Lorenzo Texmelucan, procede del Distrito de Juquila, 1921.
6. San Mateo Yucutindó, procede del Distrito de Puyla, 1921; San Mateo Yucutindó, 1930; San Mateo Yucutindó, 1940; se incorpora a Zapotitlán del Río, 1950.
7. San Miguel Sola de Vega, procede del Distrito de Zimatlán, 1921.
8. Santa Cruz Zenzontepec, procede del Distrito de Juquila, 1921.
9. Santa María Lachixiá, procede del Distrito de Zimatlán, 1921; Santa María Lachixiá, 1930.
10. Santa María Sola, procede del Distrito de Zimatlán, 1921.
11. Santa María Zaniza, procede del Distrito de Zimatlán, 1921.
12. Santiago Textitlán, procede del Distrito de Zimatlán, 1921.
13. Santo Domingo Teojomulco, procede del Distrito de Juquila, 1921.
14. San Vicente Lachixiá, procede del Distrito de Zimatlán, 1921.
15. Zapotitlán del Río, procede del Distrito de Zimatlán, 1921; se incorpora a San Miguel Sola de Vega, 1940; se incorpora a San Mateo Yucutindó, 1950; rehabilitado como Zapotitlán del Río, 1960.
16. San Juan Elotepec, procede del Distrito de Zimatlán, 1921; se incorpora a San Miguel Sola de Vega, 1930.
17. Santiago Minas, procede del Distrito de Juquila, 1921.

**XXIX. DISTRITO DE MIXE, se forma de los Distritos de San Juan Alta y Choapan, 1940.**

1. Anunciación Cacabotepec, procede del Distrito de San Juan Alta, 1940.
2. San Juan Santo Tamazulapan, procede del Distrito de San Juan Alta, 1940.
3. San Juan Cozocón, procede del Distrito de San Juan Alta, 1940.
4. San Juan Lagulla Mixe, procede del Distrito de San Juan Alta, 1940.
5. San Juan Mezatlán, procede del Distrito de San Juan Alta, 1940.
6. San Lucas Cuauclán, procede del Distrito de San Juan Alta, 1940.
7. San Miguel Quetzaltepec, procede del Distrito de San Juan Alta, 1940.
8. San Pablo Coatepec, procede del Distrito de San Juan Alta, 1940.
9. San Pedro y San Pablo Arutla, procede del Distrito de San Juan Alta, 1940.
10. Santa María Totapec, procede del Distrito de Choapan, 1940.

EVOLUCION DE LA DIVISION MUNICIPAL

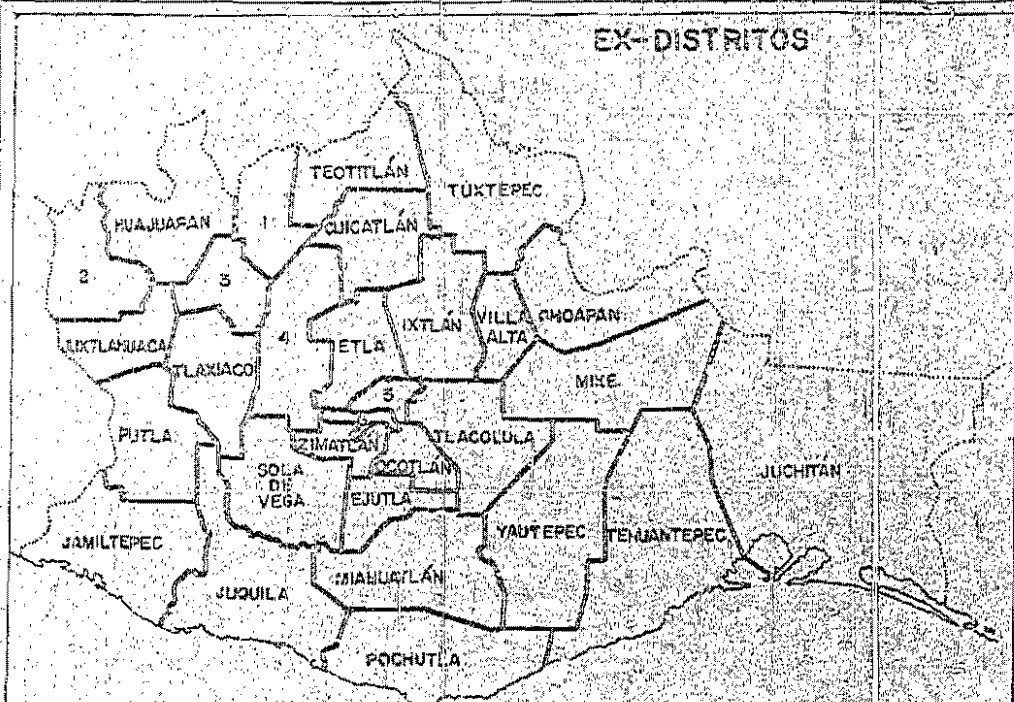
127

11. Santa María Mixistlán, procede del Distrito de Villa Alta, 1940.
12. Santa María Tepantlali, procede del Distrito de Villa Alta, 1940.
13. Santa María Tlalmitlapepec, procede del Distrito de Villa Alta, 1946.
14. Santa María Totonilco de Villa de Morelos, procede del Distrito de Villa Alta, 1940; Totonilco de Villa de Morelos, 1940.
15. Santiago Artilán, procede del Distrito de Choapan, 1940.
16. Santiago Ixcuintepepec, procede del Distrito de Choapan, 1940.
17. Santiago Zacatepec, procede del Distrito de Villa Alta, 1940.
18. Santo Domingo Tepantlapepec, procede del Distrito de Villa Alta, 1940.

XXX. DISTRITO DE ZAACHILA, se forma del Distrito de Zimatlán, 1940.

1. San Bernardo Mixtepec, procede del Distrito de Zimatlán, 1940.
2. San Miguel Peras, procede del Distrito de Zimatlán, 1940.
3. San Pablo Cuatro Venados, procede del Distrito de Zimatlán, 1940.
4. Santa Catarina Quianá, procede del Distrito de Zimatlán, 1940.
5. Santa Inés del Monte, procede del Distrito de Zimatlán, 1940.
6. Trinidad de Zaachila, procede del Distrito de Zimatlán, 1940.
7. Zaachila, procede del Distrito de Zimatlán, 1940.

EX-DISTRITOS



- 1 COIXTLAHUACA
- 2 SILACAYOAPAN
- 3 TEOSCOLULA
- 4 NOCHISTLAN
- 5 CENTRO
- 6 ZACCHILA

I- Ex. Distrito CENTRO

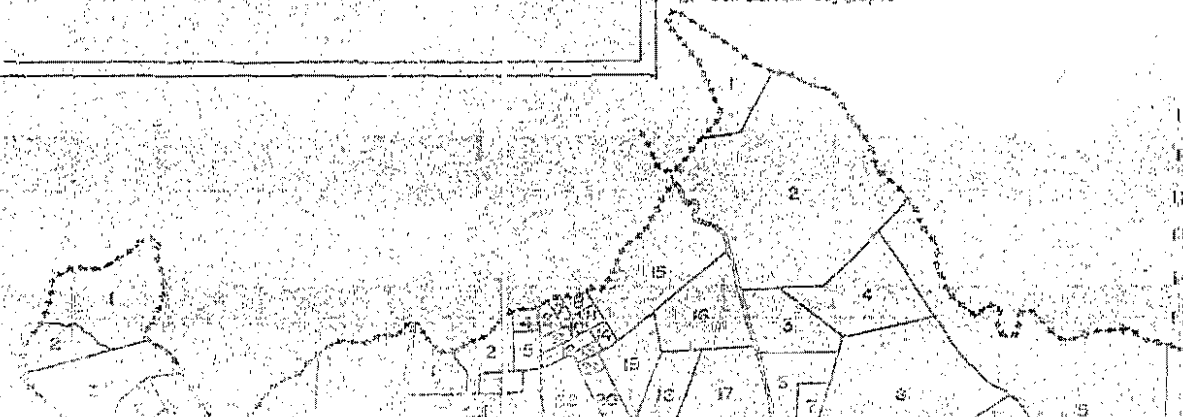
- 1 San Andres Ixtlanuaca
- 2 Santa Maria Arango
- 3 Santa Cruz Amilpas
- 4 San Andres Huayapan
- 5 Santo Domingo Tomaltepec
- 6 San Pedro Ixtchuaca
- 7 San Jacinto Amilpas
- 8 Oaxaca de Juarez
- 9 Santa Lucia del Camino
- 10 San Agustin Tlaxarani
- 11 Tlaxiaco de Cabrera
- 12 Santa Maria del Tule
- 13 San Sebastian Tulla
- 14 San Antonio de la Col
- 15 Santa Cruz Xoxocotlan
- 16 Cuicatlan de Guerrero
- 17 San Raymundo Jalpan
- 18 San Agustin de las Juntas
- 19 Santa Maria Coyotepec
- 20 San Juan Bautista Animas Trujano
- 21 San Bartolo Coyotepec

II- Ex. Distrito de COIXTLAHUACA

- 1 Concepcion Buenavista
- 2 Topetuma de Morsias
- 3 San Francisco Teopan
- 4 Santiago Iguitda Plumas
- 5 Tlacoapanc Plumas
- 6 Magdalena Jicotlan
- 7 San Mateo Tlapiltepec
- 8 Santiago Tametepac
- 9 San Miguel Tulancingo
- 10 San Miguel Tequitapac
- 11 San Cristobal Suchiuhuyaca
- 12 Santa Maria Nativitas
- 13 San Juan Bautista Coahuahuaca

III- Ex Distrito de CUICATLAN

- 1 Guaymasalco de Zaragoza
- 2 Chiquitlan de Benito Juarez
- 3 San Francisco Chapulapac
- 4 San Pedro Teutila
- 5 Santa Ana Cuauhtlan
- 6 Santa Maria Tlaxiaco
- 7 San Andres Teotitlan
- 8 San Pedro Buenavista
- 9 Santa Maria Texcalitlan
- 10 San Juan Bautista Cuicatlan
- 11 Concepcion Papola
- 12 Santa Maria Papola
- 13 Santos Reyes Papola
- 14 San Pedro Jazapac
- 15 Valerio Trujano



- San Juan Tepeuxila.
- San Juan Bautista Tlacoatzintepac.
- Santiago Nacaltepec.
- San Miguel Santo Fier.

IV.- Ex Distrito de CHOAPAN.

- 1 Santiago Xicotlanec.
- 2 San Juan Petlapa.
- 3 San Juan Lalana.
- 4 Santiago Chonper.
- 5 San Juan Comaltepec.
- 6 Santiago Yavoa.

V.- Ex Distrito de EJUTLA.

- 1 San Martin Lachila.
- 2 Ejuta de Oroso.
- 3 San Martin de los Conchos.
- 4 San Andres Zebachi.
- 5 Lu Pa.
- 6 San Miguel Ejutla.
- 7 Tanchi.
- 8 Coatepan Altos.
- 9 San Juan Lachigalla.
- 0 La Compania.
- 1 San Agustin Amatlango.
- 2 Yucana.
- 3 San Vicente Jocitan.

VI.- Ex Distrito de ETLA.

- 1 San Juan Bautista Atlatlahuca.
- 2 San Jeronimo Sozola.
- 3 San Juan Bautista Juyacatlan.
- 4 Santiago Tenango.
- 5 San Francisco Teztlahuaca.
- 6 San Pablo Cuatla.

- 15 San Agustin Etla.
- 16 San Pablo Etla.
- 17 Guadalupe Etla.
- 18 Nazareno Etla.
- 19 San Lorenzo Tlacoatzintepac.
- 20 Santo Tomas Maxaltepec.
- 21 San Felipe Tejolepan.
- 22 Santa Maria Peñoles.
- 23 Santiago Tlaxeyaltapac.

VII.- Ex Distrito de HUAJUAPAN.

- 1 Santiago Chozumba.
- 2 Cosaltepec.
- 3 San Pedro y San Pablo Tlaxiutapac.
- 4 Santiago Mitlatepec.
- 5 Santa Catarina Zapoquila.
- 6 San Juan Bautista Suchitepec.
- 7 Asuncion Cuyotepall.
- 8 Santa Maria Comatlan.
- 9 Santiago Huacilotlan.
- 10 Huajuapam de Leon.
- 11 Zapotitan Palmas.
- 12 San Jose Ayuquila.
- 13 Santiago Ayuquillillo.
- 14 Fresnillo Trujano.
- 15 Moriscala de Itardid.
- 16 San Miguel Amatlitan.
- 17 San Simon Zahuatlan.
- 18 San Martin Zacatapac.
- 19 Santo Cruz Tlacochahuaca.
- 20 San Marcos Artapan.
- 21 Santo Rey de Yucana.
- 22 San Jorge Zahuatlan.

- 5 Oxtlan de Juarez.
- 6 San Miguel Yansa.
- 7 San Miguel Alzaparr.
- 8 Abojones.
- 9 San Juan Arapan.
- 10 San Juan Evangelista Amalio.
- 11 Santa Ana Yeranil.
- 12 Tecocuilca de Marcos Piraz.
- 13 San Miguel de Rio.
- 14 Santa Maria Jalticanguila.
- 15 Guadalupe de Juarez.
- 16 Santiago Zaquepan.
- 17 Santa Catarina Xitape.
- 18 San Juan Chicamozuchil.
- 19 Santa Catarina Luchana.
- 20 San Miguel Amatlan.
- 21 San Mateo Capulapcan.
- 22 Natividad.
- 23 Santiago Xicall.
- 24 Santa Maria Yucana.
- 25 Santiago Lera.
- 26 San Pedro Yeranil.

IX.- Ex Distrito de JUMILTEPEC.

- 1 Martin de Trabajo.
- 2 San Juan Cacahuatlapan.
- 3 San Antonio Tepatlapan.
- 4 San Sebastian Huapac.
- 5 San Pedro Atlixo.
- 6 Santiago Tlayuda.
- 7 San Agustin Casucha.
- 8 Pinolapan de San Luis.
- 9 San Juan Huapac.

- 21 San Pedro Teponatepec.
- 22 Chahuiles.

XI.- Ex Distrito de JUQUILA.

- 1 Santiago Amaltepec.
- 2 Tototlope de Valcás.
- 3 San Pedro Tututapac.
- 4 San Miguel Panixtlahuaca.
- 5 San Juan Quiehja.
- 6 Santa Catarina Juquila.
- 7 Santiago Yaltapac.
- 8 San Pedro Juchitango.
- 9 San Juan Lachoa.
- 10 Santo Maria Tomacaltepec.
- 11 Santa Lucia Tototlope.
- 12 Santos Reyes Nopala.
- 13 San Gabriel Mixtepec.
- 14 San Pedro Mixtepec.

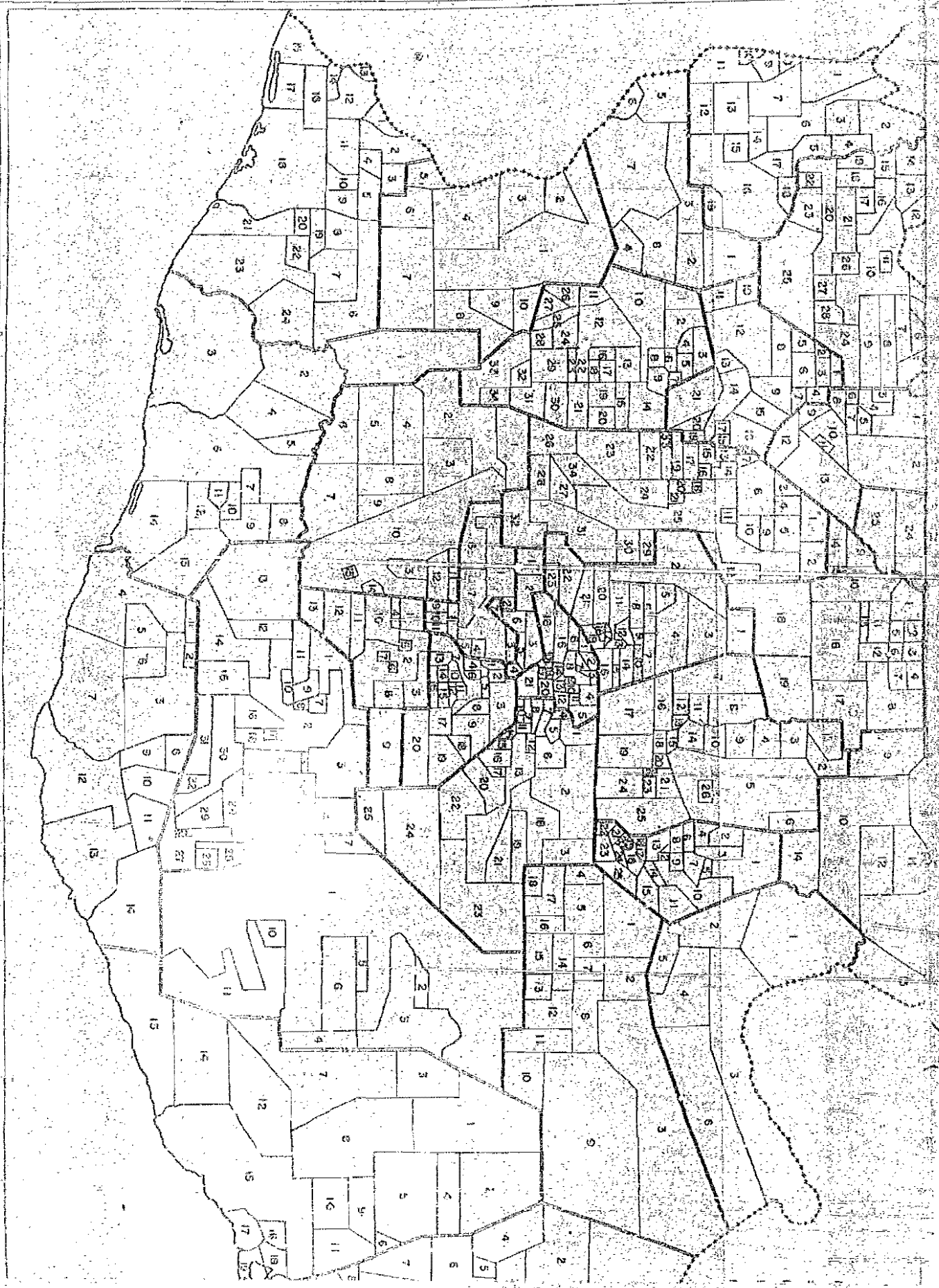
XII.- Ex Distrito de JUXTLAHUACA.

- 1 Santos Reyes Tepatlita.
- 2 San Miguel Tlacoatzapac.
- 3 San Sebastian Tecomasahuaca.
- 4 San Martin Hanyoco.
- 5 San Martin Peras.
- 6 Coahuayan de las Flores.
- 7 Santiago Juxtahuaca.
- 8 San Jose Mitlapac.

XIII.- Ex Distrito de MIAHUATLAN.

- 1 San Simon Ahualoncas.
- 2 Mihuatlan de Perito Diaz.
- 3 San Luis Amatlan.
- 4 San Mateo Tlaxuchil.
- 5 San Francisco Laguccho.





- 7 San Juan del Estado.
- 8 Santiago Suchitquitango.
- 9 Soledad Etla.
- 10 Magdalena Apasco.
- 11 Reyes Etla.
- 12 San Andrés Zaútila.
- 13 San Pedro y San Pablo Etla.
- 14 San Juan Bautista Guadalupe.

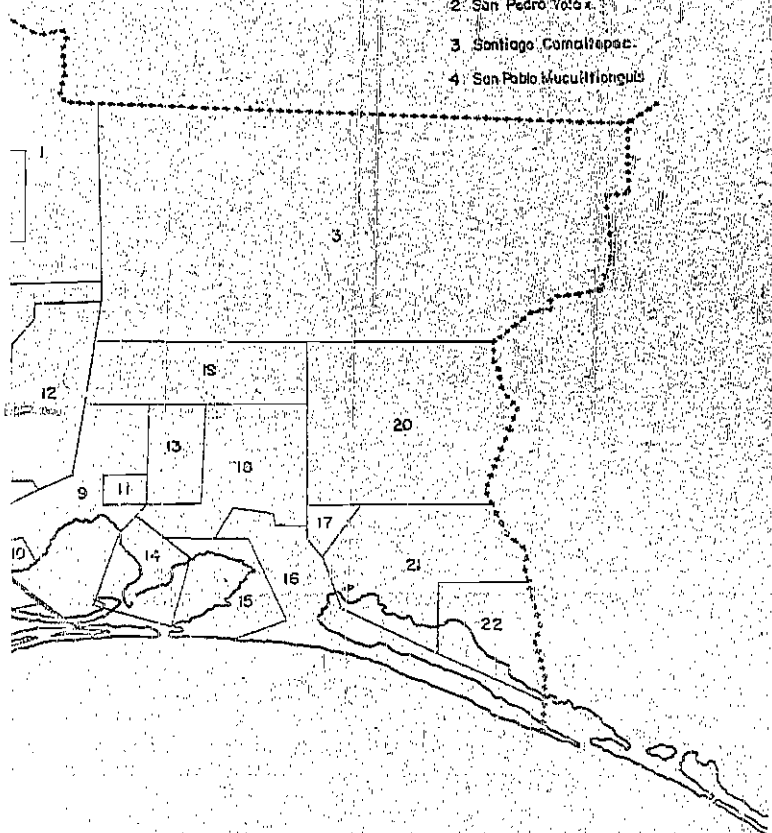
- 23 Santo Domingo Tonol.
- 24 San Andrés Chicahuatlán.
- 25 Tzapotlán de Segura y Luna.
- 26 San Jerónimo Sicoyocapilla.
- 27 Santiago Cacatotepec.
- 28 Santo Domingo Tachina.

- 10 San Miguel Tzapotlán.
- 11 San Juan Coltepec.
- 12 Santiago Llana Grande.
- 13 San Juan Bautista Tlaxiaco.
- 14 Santa María Cortijo.
- 15 Santiago Tancitará.
- 16 San José Estancia Grande.
- 17 Santo Domingo Arriola.
- 18 Santiago Pinotepa Nacional.

- 7 Montaña.
- 8 Villa de Xilapatlán.
- 9 Santa Cruz Xilixtla.
- 10 Santa Catarina Cuicatlan.
- 11 Santa Ana.
- 12 San Sebastián Cuicatlan.
- 13 San Jerónimo Cuicatlan.
- 14 San Pablo Coatlán.

VIII-Ex Distrito de IXTLÁN.

- 1 San Juan Quirotopes.
- 2 San Pedro Yotxa.
- 3 Santiago Camaltepec.
- 4 San Pablo Muculhuangá.



- 19 San Lorenzo.
- 20 San Andrés Huastotlan.
- 21 Santa María Huastotlan.
- 22 Santa Catarina Mechoaca.
- 23 Santiago Jamiltepec.
- 24 Santiago Tototepic.

- 15 San Miguel Coatlán.
- 16 Santo Tomás Tamazulapan.
- 17 Santa Lucía Michuatlán.
- 18 San Nicolás.
- 19 San Ildefonso Amatlán.
- 20 San Cristóbal Amatlán.
- 21 San Andrés Pastlán.
- 22 San Juan Mixtepec.
- 23 San Pedro Mixtepec.
- 24 San Sebastián Río Honda.
- 25 San Juan Ozolotepec.
- 26 San Francisco Cuicatlan.
- 27 Santiago Xanica.
- 28 Santo Domingo Cuicatlan.
- 29 Santa María Ozolotepec.
- 30 San Mateo Río Hondo.
- 31 San Miguel Suchitotepec.
- 32 San Mateo Ozolotepec.

X-Ex Distrito de JUCHITAN.

- 1 Matías Romero.
- 2 San Juan Guichicovi.
- 3 Santa María Chimalapa.
- 4 Santo Domingo Peasco.
- 5 Santa María Atiapa.
- 6 El Barrio.
- 7 Ciudad Ixtapa.
- 8 El Espinal.
- 9 Juchitán de Zaragoza.
- 10 Santa María Huixtla.
- 11 Unión Michuatlán.
- 12 Asunción Huixtla.
- 13 Santo Domingo.
- 14 San Dionisio del Mar.
- 15 San Francisco del Mar.
- 16 San Francisco Ixtuatlán.
- 17 Reforma de Piedra.
- 18 Miltepec.
- 19 San Miguel Chimalapa.
- 20 Santo Domingo Zanatepec.

- 15 San Miguel Coatlán.
- 16 Santo Tomás Tamazulapan.
- 17 Santa Lucía Michuatlán.
- 18 San Nicolás.
- 19 San Ildefonso Amatlán.
- 20 San Cristóbal Amatlán.
- 21 San Andrés Pastlán.
- 22 San Juan Mixtepec.
- 23 San Pedro Mixtepec.
- 24 San Sebastián Río Honda.
- 25 San Juan Ozolotepec.
- 26 San Francisco Cuicatlan.
- 27 Santiago Xanica.
- 28 Santo Domingo Cuicatlan.
- 29 Santa María Ozolotepec.
- 30 San Mateo Río Hondo.
- 31 San Miguel Suchitotepec.
- 32 San Mateo Ozolotepec.

XIV-Ex Distrito de MIXE.

- 1 Totontepec Villa de Morelos.
- 2 Santiago Zacoatlán.
- 3 San Juan Coatlán.
- 4 Espíritu Santo Tamazulapan.
- 5 Santa María Mixiatlán.
- 6 Santa María Tlahuatlán.
- 7 Santiago Atitlán.
- 8 Santa María Atatepec.

- 9 San Juan Mazatlán.
- 10 Santiago Ixcuintepuc.
- 11 San Lucas Comertón.
- 12 San Miguel Quetzaltepec.
- 13 San Pedro Ocotepac.
- 14 Asunción Coacatltepec.
- 15 San Juan Juquila Mixas.
- 16 Santa María Teparrholl.
- 17 San Pedro y San Pablo Ayutla.
- 18 Santo Domingo Tapualtepec.

XV.- Ex. Distrito de NOCHIXTLÁN

- 1 San Miguel Hicualtla.
- 2 San Pedro Jaltepetongo.
- 3 San Miguel Chicahuaco.
- 4 Santiago Apaxtla.
- 5 Santa María Apasco.
- 6 Santo Domingo Yauhuitlán.
- 7 Santo María Chachoapan.
- 8 San Juan Yecuña.
- 9 Magdalena Zahuatlán.
- 10 San Francisco Nuxtaro.
- 11 San Pedro Cómbaros.
- 12 Santiago Huauclilla.
- 13 Santiago Tilla.
- 14 San Andrés Sanabria.
- 15 San Juan Sayulitepec.
- 16 San Mateo Etlaningo.
- 17 San Francisco Chindua.
- 18 San Francisco Jaltepetongo.
- 19 Yacocano de Porfirio Díaz.
- 20 Santo Domingo Huaco.
- 21 San Miguel Teacapan.
- 22 San Juan de los Rios.

- 53 San Pedro Tlaco.
- 54 Santa María Yabanduch.

XVI.- Ex. Distrito de OCOTLÁN.

- 1 Santa Ana Zacocho.
- 2 San María Tilcoajala.
- 3 Santa Tomás Jalisco.
- 4 Santiago Apóstol.
- 5 San Juan Chilteca.
- 6 San Antonio Castillo Velasco.
- 7 Ocotlán de Morelos.
- 8 Santa Catalina Minca.
- 9 San Miguel Tlilquipan.
- 10 Abancón Ocotlán.
- 11 Santa Lucía Ocotlán.
- 12 San Dionisio Ocotlán.
- 13 San Pedro Apóstol.
- 14 Magdalena Ocotlán.
- 15 San Pedro Martín.
- 16 Progreso.
- 17 San Jerónimo Taviche.
- 18 San Bartolomé Chichidoan.
- 19 Yaza.
- 20 San Pedro Toluca.

XVII.- Ex. Distrito de POCHUTLA.

- 1 San Baltazar Loxicha.
- 2 Santa Catalina Loxicha.
- 3 San Agustín Loxicha.
- 4 Santa María Cobiepac.
- 5 Santo Domingo de Morelos.
- 6 San Carlos Loxicha.
- 7 Santa María Tenamaca.
- 8 San Pedro de Alfo.
- 9 San Juan de los Rios.

- 3 Hidalgo (San José Mesques).
- 4 Santa María Zocatepec.
- 5 San Pedro Amusgos.
- 6 Santa María Ipaopa.
- 7 La Reforma (Zapala).
- 8 Santo Cruz Huajujo.
- 9 San Andrés Cabacora Nacua.
- 10 Santa Lucía Montevarada.

XIX.- Ex. Distrito de SILACAYOAPAN.

- 1 San Juan Igualtepec.
- 2 San Juan Cieneguita.
- 3 Guadalupe Ramírez.
- 4 San Nicolás Hidalgo.
- 5 San Lorenzo Victoria.
- 6 Santiago Tamazola.
- 7 San Miguel Ahuehuatlán.
- 8 Zapatlán Laguna.
- 9 San Andrés Tapatlapa.
- 10 San Mateo Nejapan.
- 11 San Juan Bautista Tlaxiaco.
- 12 Santa Cruz de Flores.
- 13 San Francisco Tlaxiaco.
- 14 Colimán.
- 15 Nieves Ixcuintepuc.
- 16 Silacayoapan.
- 17 Santiago Yacayachi.
- 18 San Agustín Atenango.
- 19 Santiago del Río.

XX.- Ex. Distrito de SOLA de VEGA.

- 1 San Francisco Coahuaco.
- 2 Zapatlán del Río.
- 3 Santiago Textitlán.
- 4 Santa María Zeniza.

- 13 Santa María Sola.
- 14 San Francisco Sola.
- 15 San Ildefonso Sola.

XXI.- Ex. Distrito de TEHUANTEPEC.

- 1 Santiago Lochiulitl.
- 2 Guevar de Humboldt.
- 3 Santa María Totolepilla.
- 4 Santa María Guianagali.
- 5 Santiago Laotiga.
- 6 Santo Domingo Chiluitlan.
- 7 Magdalena Tequisitlan.
- 8 Santa María Jalapa del Marqués.
- 9 Magdalena Tlacotalpa.
- 10 Santa María Mixtequillo.
- 11 San Pedro Comitlan.
- 12 San Miguel Tonanga.
- 13 San Pedro Huamelula.
- 14 Santiago Astata.
- 15 Santo Domingo Tehuantepec.
- 16 San Blas Atetlpa.
- 17 Salina Cruz.
- 18 San Pedro Huilotepec.
- 19 San Mateo del Mar.

XXII.- Ex. Distrito de TEOTITLÁN.

- 1 San Antonio Nanchahuatlán.
- 2 Teotitlán del Camino.
- 3 San Martín Texpepan.
- 4 Santiago Tezestepec.
- 5 Santa María Teoposcan.
- 6 San Francisco Huahuatlán.
- 7 San Lorenzo Coahuacuilán.
- 8 Santa Ana Atlixihuauc.
- 9 San Mateo Atlixihuauc.

- 18 San Juan Cortezopan
- 19 Hualqui de Ahumada
- 20 San Lucas Tzucquepam
- 21 Santa Maria Huastopan
- 22 Macatlan de Flores
- 23 San Juan de las Casas
- 24 Santa Maria Tzucquepam
- 25 Santa Maria Huastopan

**X XIII - Ex Distrito de TEPICSCOLLULA**

- 1 San Pedro Nopala
- 2 La Trinidad Viento Hermoso
- 3 Santiago Tepepec
- 4 San Antonio Acuña
- 5 Santa Domingo Tzucquepam
- 6 Temucalpan del Progreso
- 7 Santiago Tepepec
- 8 San Andrés Lagunillas
- 9 San Pedro Yucunama
- 10 San Sebastián Miconacatlán
- 11 San Antonio Mastereanda
- 12 Santa María Chilpan de Dios
- 13 Santiago Valmecoatl
- 14 San Pedro y San Pablo Tepicacatlán
- 15 San Juan Tepicacatlán
- 16 San Bartolomé Sayciltzuc
- 17 San Victoria Nahuatl
- 18 San Pedro Topiltzuc
- 19 Santiago Tlaxiuc
- 20 Santiago Nahuatlán
- 21 Santa María Huastopan
- 22 San Juan de las Casas
- 23 Santa María Tzucquepam
- 24 San Juan de las Casas
- 25 Santa María Tzucquepam

**X XV - Ex Distrito de TLAXIACO**

- 1 San Juan Nahuatl
- 2 Santiago Nahuatlán
- 3 San Martín Huastopan
- 4 Santa María del Rosario
- 5 San Juan Cruz Tepepec
- 6 Santa Catalina Tepepec
- 7 San Juan Acuña
- 8 Sr. Cristóbal Amalzapac
- 9 San Miguel de Ahualulco
- 10 Santa María Huastopan Tlaxiaco
- 11 Santa Teresa Cortezopan
- 12 Santa Cruz Minutocatlán
- 13 Macabano Pichacoatlán
- 14 San Juan de las Casas Nahuatlán
- 15 San Agustín Tlaxiaco
- 16 San Andrés Amalzapac

**X XIV - Ex Distrito de TLACOLLULA**

- 1 Tlaxiaco de las Casas

- 26 Santa María Huastopan
- 27 Santiago Tepepec
- 28 Santa Catalina Tepepec
- 29 Chichantlan de Flores
- 30 San Pedro Tlaxiaco
- 31 Santa Cruz Tlaxiaco
- 32 Santa Catalina Tepepec
- 33 Santiago Tepepec
- 34 Santa María Huastopan

**X XVI - Ex Distrito de TUXTEPEC**

- 1 Coahuila
- 2 Acuña de Flores Tlaxiaco
- 3 San Pedro Huastopan
- 4 San Miguel Sayciltzuc
- 5 San Juan de las Casas Tlaxiaco
- 6 San Felipe Huastopan de Dios
- 7 San Juan Huastopan
- 8 Sr. Lucía Ojeda
- 9 San Felipe Huastopan
- 10 San Juan de las Casas Huastopan
- 11 San Juan de las Casas
- 12 Santa María Huastopan
- 13 Santa María Huastopan
- 14 Avanzada

**X XVII - Ex Distrito de TLAXIACO**

- 1 Santiago Cortezopan
- 2 San Juan Cruz
- 3 Santiago Tepepec
- 4 Tlaxiaco de Flores
- 5 San Juan de las Casas
- 6 San Miguel Tepepec de Dios
- 7 Santa María Huastopan

**X XVIII - Ex Distrito de YAUTEPEC**

- 1 San Carlos Huastopan
- 2 Santa Ana Tepepec
- 3 Huastopan de Flores
- 4 Asunción Tlaxiaco
- 5 San Juan de las Casas
- 6 San Bartolomé Huastopan
- 7 San Pedro Mártir Huastopan
- 8 Huastopan
- 9 Santa Catalina Ojeda
- 10 Santa María Huastopan
- 11 Santa María Huastopan

**X XIX - Ex Distrito de ZAACHILAN**

- 1 San Miguel Tepepec
- 2 San Pedro Cortezopan
- 3 Zacaatlán
- 4 Santa Cruz de Flores
- 5 Huastopan de Flores
- 6 Santa Cruz de Flores
- 7 San Juan de las Casas
- 8 Zacaatlán de Flores
- 9 Zacaatlán de Flores
- 10 Zacaatlán de Flores
- 11 Zacaatlán de Flores

**X XX - Ex Distrito de ZACATELAN**

- 1 Zacaatlán de Flores
- 2 Zacaatlán de Flores

- 19 San Juan Segura
- 18 San Juan Evangelista
- 17 San Francisco de Asís
- 16 San Francisco de Asís
- 15 Yacoma de Perote
- 14 San Domingo
- 13 San Miguel
- 12 San Juan
- 11 San Juan
- 10 San Juan
- 9 San Juan
- 8 San Juan
- 7 San Juan
- 6 San Juan
- 5 San Juan
- 4 San Juan
- 3 San Juan
- 2 San Juan
- 1 San Juan

- 20 San Juan
- 19 San Juan
- 18 San Juan
- 17 San Juan
- 16 San Juan
- 15 San Juan
- 14 San Juan
- 13 San Juan
- 12 San Juan
- 11 San Juan
- 10 San Juan
- 9 San Juan
- 8 San Juan
- 7 San Juan
- 6 San Juan
- 5 San Juan
- 4 San Juan
- 3 San Juan
- 2 San Juan
- 1 San Juan

- 21 San Juan
- 20 San Juan
- 19 San Juan
- 18 San Juan
- 17 San Juan
- 16 San Juan
- 15 San Juan
- 14 San Juan
- 13 San Juan
- 12 San Juan
- 11 San Juan
- 10 San Juan
- 9 San Juan
- 8 San Juan
- 7 San Juan
- 6 San Juan
- 5 San Juan
- 4 San Juan
- 3 San Juan
- 2 San Juan
- 1 San Juan

- 22 San Juan
- 21 San Juan
- 20 San Juan
- 19 San Juan
- 18 San Juan
- 17 San Juan
- 16 San Juan
- 15 San Juan
- 14 San Juan
- 13 San Juan
- 12 San Juan
- 11 San Juan
- 10 San Juan
- 9 San Juan
- 8 San Juan
- 7 San Juan
- 6 San Juan
- 5 San Juan
- 4 San Juan
- 3 San Juan
- 2 San Juan
- 1 San Juan

Basado en la obra "Ensayo de División Municipal del Estado de Oaxaca en 1950", Ensayo Lombré Villacorta, sobre todo de VAN, Vol 2, núm. 1, México.

- 17 San Vicente Nahuil
- 18 San Pedro Tzajilapac
- 19 Santiago Tzotzopolan
- 20 Santiago Nuepalila
- 21 Santa Maria Nduyapac

XIV- Ex Distrito de TLACOLULA

- 1 Tzotzil del Valle
- 2 San Domingo
- 3 Santa Domingo Alverreda
- 4 San Francisco Cochoyola
- 5 Tecmohocingo de Morales
- 6 Santa Ana del Valle
- 7 San Sebastian Sacate
- 8 Santa Cruz Tepetitlan
- 9 San Juan Tzotzil
- 10 San Sebastian Tzotzil

- 11 Santo Tomas Ocuilapac
- 12 Santa Cruz Nanduco
- 13 Magdalena Palanca
- 14 San Bartolome Tecuahuil
- 15 San Agustin Tzotzil
- 16 San Antonio Chichula
- 17 San Mateo Palanca
- 18 Santa Maria Yaxopila
- 19 San Martin Miguel Tzotzil
- 20 Santa Maria Tzotzil
- 21 San Juan Tzotzil
- 22 San Pedro Melipac
- 23 Santa Cruz Tzotzil
- 24 San Miguel Grande
- 25 San Sebastian Atotonilco

- 1 San Mateo
- 2 San Juan Yax
- 3 Santiago Lahuat
- 4 Tzotzil de Cochoyola
- 5 San Juan Yaxopila
- 6 San Miguel Tzotzil de Cochoyola
- 7 Santa Maria Tzotzil
- 8 San Juan Yaxopila
- 9 San Cristobal Luchirivis
- 10 San Mateo Palanca
- 11 San Mateo Palanca
- 12 San Juan Tzotzil
- 13 San Mateo Palanca
- 14 San Mateo Palanca
- 15 San Mateo Palanca
- 16 San Mateo Palanca

- 1 San Mateo Palanca
- 2 San Mateo Palanca
- 3 San Mateo Palanca
- 4 San Mateo Palanca
- 5 San Mateo Palanca
- 6 San Mateo Palanca
- 7 San Mateo Palanca
- 8 San Mateo Palanca
- 9 San Mateo Palanca
- 10 San Mateo Palanca
- 11 San Mateo Palanca

XXI - Ex Distrito de ZIMATLAN

- 1 Zimatlán de Alvarez
- 2 Magdalena Mixtepec
- 3 La Oroya
- 4 San Pablo Mixtepec
- 5 Santa Gertrudis
- 6 San Mateo Palanca
- 7 Santa Cruz Mixtepec
- 8 Santa Ana Tzotzil
- 9 Santa Ana Tzotzil
- 10 San Miguel Mixtepec
- 11 Santa Maria Yaxopila de Alvarez

D. F. 1954

DIEGO Ernesto G. Rojas Diaz  
Año: 1 9 5 0

## PUEBLA, ESTADO

### I. DISTRITO DE ACATLÁN, 1895.

1. Acatlán, 1895.
2. Chila, 1895; se incorpora a Acatlán, 1921; rehabilitado, 1930.
3. Chinantla, 1895; se incorpora a Acatlán, 1921; rehabilitado, 1930.
4. Perote, 1895; se incorpora a Acatlán, 1921; rehabilitado, 1930.
5. Piaxtla, 1895; se incorpora a Acatlán, 1921; rehabilitado, 1930.
6. San Jerónimo, A. B.; se incorpora a Acatlán, 1921; rehabilitado como San Jerónimo Atoyacatlán, 1930.
7. San Pablo, 1895; se incorpora a Acatlán, 1921; rehabilitado como San Pablo Atoyacatlán, 1930.
8. San Pedro, 1895; se incorpora a Acatlán, 1921; rehabilitado como San Pedro Tepeyahuacán, 1930.
9. Tecomanán, 1895; se incorpora a Acatlán, 1921; rehabilitado, 1930.
10. Tehuiztzingo, 1895; se incorpora a Mariano Escobedo, 1910; rehabilitado, 1930.
11. Totoltepec, 1895; se incorpora a Acatlán, 1921; rehabilitado como Totoltepec de Guerrero, 1930.
12. Mariano Escobedo, se forma de Tehuiztzingo, 1910; se incorpora a Acatlán, 1921; rehabilitado, 1930; se incorpora a Tehuiztzingo, 1940.
13. Almolochilla, se forma de Chinantla, 1930.
14. Axatla, se forma de Piaxtla, 1930.
15. Guadalupe, se forma de San Pedro, 1930.
16. San Miguel Estilán, se forma de Chila, 1930.
17. Xayacatlán de Bravo, se forma de Acatlán, 1930.

### II. DISTRITO DE ALATRISTE, 1895.

1. Aquixtla, 1895; se incorpora a Alatríste, 1921; rehabilitado, 1930.
2. Chiguchapra, 1895; Alatríste, 1921; Chiguchapra, 1930.
3. Tancamarillán, 1895; se incorpora a Alatríste, 1921; rehabilitado, 1930.

### III. DISTRITO DE ALIXCO, 1895.

1. Alixco, 1895.
2. Atlixahuacán, se incorpora a Alixco, 1895; rehabilitado, 1930.
3. Amacatlan, 1895; se incorpora a Alixco, 1921; rehabilitado, 1930.
4. Tanguahuatepec, 1895; se incorpora a Alixco, 1921; rehabilitado, 1930.
5. Tlachahuacán, 1895; se incorpora a Alixco, 1921; rehabilitado, 1930.
6. Nealticán, se forma de Tanguahuatepec, 1921.

### IV. DISTRITO DE SAN JUAN GUATEMALA, 1895.

1. Atlixco, 1895; se incorpora a San Juan Guatemala, 1921; rehabilitado, 1930.
2. Tlachahuacán, 1895; se incorpora a San Juan Guatemala, 1921; rehabilitado, 1930.

3. Cañada de Morelos, 1895; Morelos, 1930; Cañada Morelos, 1910; se incorpora a Chalchicomula, 1921; rehabilitado como Morelos Cañada, 1930.
4. Chalchicomula, 1895.
5. Chichiquila, 1895; se incorpora a Chalchicomula, 1921; rehabilitado, 1930.
6. Chilchotla, 1895; se incorpora a Chalchicomula, 1921; rehabilitado, 1930.
7. Lafragua, 1895; se incorpora a Chalchicomula, 1921; rehabilitado, 1930.
8. Malpais, 1895; Mal País, 1900; se incorpora a Chalchicomula, 1921; Malpais, 1930; San Nicolás de Buenos Aires, 1950.
9. Quimixtlán, 1895; se incorpora a Chalchicomula, 1921; rehabilitado como Quimixtlán, 1930; Quimixtlán, 1960.
10. San Salvador, 1895; San Salvador el Seco, 1900; El Seco, 1910; se incorpora a Chalchicomula, 1921; rehabilitado como San Salvador el Seco, 1930; El Seco, 1940; San Salvador el Seco, 1950.
11. Soltepec, 1895; se incorpora a Chalchicomula, 1921; rehabilitado, 1930.
12. Tlachihueca, 1895; se incorpora a Chalchicomula, 1921; rehabilitado, 1930.
13. Esperanza, se forma de Atzitzimla, 1930.
14. Guadalupe Victoria, se forma de Lafragua, 1930.
15. Mazapiltepec de Juárez, se forma de Soltepec, 1930.
16. San Juan Atenco, se forma de Aljojuca, 1940.

#### V. DISTRITO DE CHIAUTLA, 1895.

1. Atzala, 1895; se incorpora a Chiautla, 1921; rehabilitado, 1930.
2. Coetzala, 1895; Coetzalán, 1900; Coetzala, 1910; se incorpora a Chiautla, 1921; rehabilitado como Coetzala, 1930.
3. Chiautla, 1895.
4. Chietla, 1895; se incorpora a Chiautla, 1921; rehabilitado, 1930.
5. Chila, 1895; se incorpora a Chiautla, 1921; rehabilitado como Chila de la Sal, 1930.
6. Huehuiclán, 1895; se incorpora a Chiautla, 1921; rehabilitado como Huehuiclán el Chico, 1930.
7. Teotlalco, 1895; se incorpora a Chiautla, 1921; rehabilitado, 1930.
8. Tulcingo, 1895; se incorpora a Chiautla, 1921; rehabilitado, 1930.
9. Xicotlán, 1895; se incorpora a Chiautla, 1921; rehabilitado, 1930.
10. Jolalpan, 1895; Jolalpan, 1910; se incorpora a Chiautla, 1921; rehabilitado como Jolalpan, 1930.
11. Albino Zertuche, 1900; se incorpora a Chiautla, 1921; rehabilitado, 1930.
12. Arcamilla, se forma de Albino Zertuche, 1940; Arcamilla, 1940.

#### VI. DISTRITO DE CHOLULA, 1895.

1. Calpan, 1895; se incorpora a Cholula, 1921; rehabilitado, 1930.
2. Cuauhtencingo, 1895; se incorpora a Cholula, 1921; rehabilitado, 1930.
3. Coronango, 1895; se incorpora a Cholula, 1921; rehabilitado como Coronango, 1930; Coronango, 1950.
4. Cholula San Pedro, 1895; Cholula, 1900; San Pedro Cholula, 1910; se incorpora a Cholula, 1921; rehabilitado como San Pedro Cholula, 1930.
5. Cholula San Andrés, 1895; San Andrés Cholula, 1900; se incorpora a Cholula, 1921; rehabilitado como San Andrés Cholula, 1930.
6. Cholula Santa Isabel, 1895; Santa Isabel Cholula, 1900; se incorpora a Cholula, 1921; rehabilitado como Santa Isabel Cholula, 1930.
7. Coapacoatlán, 1895; se incorpora a Cholula, 1921; rehabilitado, 1930.



8. Ranchos San Nicolás, Lds. 1895; San Nicolás de los Ranchos, 1900; se incorpora a Cholula, 1921; rehabilitado como San Nicolás de los Ranchos, 1930.
9. Tecuintapan, 1895; Tecuinapa, 1900; San Jerónimo Tecuinapa, 1910; se incorpora a Cholula, 1921; rehabilitado con San Jerónimo Tecuinapan, 1930.
10. Tlaltenango, 1895; se incorpora a Cholula, 1921; rehabilitado, 1930.
11. Juan C. Bonilla, 1910; se incorpora a Cholula, 1921; rehabilitado, 1930.
12. Mucio Martínez, 1910; se incorpora a Cholula, 1921; rehabilitado como San Gregorio Atzoampa, 1930.
13. San Miguel Xostla, se forma de Tlaltenango, 1950.

#### VII. DISTRITO DE HUAUCHINANGO, 1895.

1. Ahuazotepec, 1895; se incorpora a Huauchinango, 1921; rehabilitado, 1930.
2. Chicoacautla, 1895; se incorpora a Huauchinango, 1921; rehabilitado, 1930.
3. Huauchinango, 1895.
4. Jalpan, 1895; se incorpora a Huauchinango, 1921; rehabilitado, 1930.
5. Naupan, 1895; se incorpora a Huauchinango, 1921; rehabilitado, 1930.
6. Pahuatlán, 1895.
7. Pantepec, 1895; se incorpora a Huauchinango, 1921; rehabilitado, 1930.
8. Tlacuilotepec, 1895; se incorpora a Huauchinango, 1921; rehabilitado, 1930.
9. Tlaola, 1895; se incorpora a Huauchinango, 1921; rehabilitado, 1930.
10. Villa Juárez, 1895; Jicotepec, 1900; Xicotépec, 1910; se incorpora a Huauchinango, 1921; rehabilitado como Villa Juárez, 1930.
11. Zahuatlán, 1895; se incorpora a Huauchinango, 1921; rehabilitado, 1930.
12. Francisco Z. Mena, se forma de Pantepec, 1910; se incorpora a Huauchinango, 1921; rehabilitado, 1930.
13. Chila Honey, se forma de Pahuatlán, 1930.
14. Tlaxes, se forma de Pahuatlán, 1930.
15. Juan Galindo, se forma de Huauchinango, 1940.
16. Venustiano Carranza, se forma de Jalpan, 1960.

#### VIII. DISTRITO DE HUEJOTZINGO, 1895.

1. Chiantzingo, 1895; Chautzingo, 1900; se incorpora a Huejotzingo, 1921; rehabilitado como Chiantzingo, 1930.
2. Huejotzingo, 1895.
3. Texmelucan, 1895; San Martín Texmelucan, 1910; se incorpora a Huejotzingo, 1921; rehabilitado como San Martín Texmelucan, 1930.
4. Tlahuapan, 1895; se incorpora a Huejotzingo, 1921; rehabilitado, 1930.
5. Verde, El, 1895; se incorpora a Huejotzingo, 1921; rehabilitado como San Salvador el Verde, 1930.
6. San Felipe Teotlahcingo, se forma de San Salvador el Verde, 1930.
7. San Mateo Tlahuacalca, se forma de Tlahuapan, 1930.
8. Domingo Arcus, se forma de Huejotzingo, 1930.

#### IX. DISTRITO DE MATAMOROS, 1895.

1. Actopan, 1895; se incorpora a Matamoros, 1921; rehabilitado, 1930.
2. Ahuacán, 1895; se incorpora a Matamoros, 1921; rehabilitado, 1930.
3. Contalongo, 1895; se incorpora a Matamoros, 1921; rehabilitado, 1930.
4. Colme de, 1895; se incorpora a Matamoros, 1921; rehabilitado, 1930.
5. Españita, 1895; se incorpora a Matamoros, 1921; rehabilitado, 1930.

6. Matamoros, 1895; Matamoros de Jaicari, 1930; Azúcar de Matamoros, 1940.
7. Tepeojuma, 1895; se incorpora a Matamoros, 1921; rehabilitado, 1930.
8. Tilapa, 1895; se incorpora a Matamoros, 1921; rehabilitado, 1930.
9. Tepexco, 1895; se incorpora a Matamoros, 1921; rehabilitado, 1930.
10. Teopantlán, 1895; se incorpora a Matamoros, 1921; rehabilitado, 1930.
11. Tlapaalá, 1895; se incorpora a Matamoros, 1921; rehabilitado, 1930.
12. Xicotzingo, 1895; se incorpora a Matamoros, 1921; rehabilitado como Tepemaxalco, 1930.
13. Xochiltepec, 1895; se incorpora a Matamoros, 1921; rehabilitado, 1930.
14. San Martín Totoltepec, se forma de Xochiltepec, 1930.
15. San Diego la Mesa Tochimiltzingo, se forma de Teopantlán, 1950.

#### X. DISTRITO DE PUEBLA, 1895:

1. Caleras San Jerónimo, 1895; Caleras (San Jerónimo), 1900; San Jerónimo Caleras, 1910; se incorpora a Puebla, 1921; rehabilitado como San Jerónimo Caleras, 1930.
2. Hueyotlipán San Felipe, 1895; Hueyotlipán (San Felipe), 1900; San Felipe Hueyotlipán, 1910; se incorpora a Puebla, 1921; rehabilitado como San Felipe Hueyotlipán, 1930.
3. Canoa, La, 1895; Canoa, La (San Miguel), 1900; Canoa, La, 1910; se incorpora a Puebla, 1921; rehabilitado como San Miguel Canoa, 1930.
4. Puebla, 1895.
5. Resurrección, La, 1895; se incorpora a Puebla, 1921; rehabilitado, 1930.
6. Ignacio Mariscal, se forma de Puebla, 1930; se incorpora a Puebla, 1940.

#### XI. DISTRITO DE SAN JUAN DE LOS LLANOS, 1895.

1. Cuyoaco, 1895; Cuyoaco, 1910, se incorpora a San Juan de los Llanos, 1921; rehabilitado como Cuyoaco, 1930.
2. Libres, 1895; San Juan de los Llanos, 1910; Libres, 1920.
3. Ocotepéc, 1895; se incorpora a San Juan de los Llanos, 1921; rehabilitado como Ocotepéc, 1930.
4. Tepeyuhualco, 1895; se incorpora a San Juan de los Llanos, 1921; rehabilitado, 1930.
5. Zaula, 1895; se incorpora a San Juan de los Llanos, 1921; rehabilitado, 1929.
6. Oriental, se forma de Libres, 1930.

#### XII. DISTRITO DE TECALI, 1895.

1. Amozac, 1895; se incorpora a Tecali, 1921; rehabilitado, 1930.
2. Arayaucapan, 1895; se incorpora a Tecali, 1921; rehabilitado, 1930.
3. Coahuatlan, 1895; se incorpora a Tecali, 1921; rehabilitado, 1930.
4. Hueyotlipán, 1895; se incorpora a Tecali, 1921; rehabilitado como San Jerónimo Comac Hueyotlipán, 1930.
5. Huixtitepec, 1895; se incorpora a Tecali, 1921; rehabilitado, 1930.
6. Xicatlacoaxca, 1895; se incorpora a Tecali, 1921; rehabilitado, 1930.
7. Tecali, 1895; Tecali de Herrera, 1930.
8. Totbasimucán, 1895; se incorpora a Tecali, 1921; rehabilitado, 1930.
9. Xicatlacoaxca, 1895; se incorpora a Tecali, 1921; rehabilitado, 1930.
10. Temeximilco, Cuauhtémoc se forma de Huixtitepec, 1930.

## XIII. DISTRITO DE TECAMACHALCO, 1895.

1. Palmar, El, 1895; Palmar de Bravo, 1910; se incorpora a Tecamachalco, 1921; rehabilitado como Palmar de Bravo, 1930.
2. Quecholac, 1895; se incorpora a Tecamachalco, 1921; rehabilitado, 1930.
3. Tecamaqbaleo, 1895.
4. Tlacotepec, 1895; se incorpora a Tecamachalco, 1921; rehabilitado, 1930; Tlacotepec de Benito Juárez, 1960.
5. Tlanepanla, 1895; se incorpora a Tecamachalco, 1921; rehabilitado, 1930.
6. Tóchtepec, 1895; se incorpora a Tecamachalco, 1921; rehabilitado, 1930.
7. Xochitlán, 1895; se incorpora a Tecamachalco, 1921; rehabilitado como Xochitlán Todos Santos, 1930.
8. Yehualtepec, 1895; se incorpora a Tecamachalco, 1921; rehabilitado, 1930.
9. General Felipe Angeles, se forma de Quecholac, 1930.

## XIV. DISTRITO DE TEHUACÁN, 1895.

1. Ajalpan, 1895; se incorpora a Tehuacán, 1921; rehabilitado, 1930.
2. Caltepec, 1895; se incorpora a Tehuacán, 1921; rehabilitado, 1930.
3. Cañada San Antonio, 1895; Cañada, La, 1900; se incorpora a Tehuacán, 1921; rehabilitado como San Antonio Cañada, 1930.
4. Coxcatlán, 1895; se incorpora a Tehuacán, 1921; rehabilitado, 1930.
5. Coyomeapan, 1895; se incorpora a Tehuacán, 1921; rehabilitado, 1930.
6. Chapulco, 1895; se incorpora a Tehuacán, 1921; rehabilitado, 1930.
7. Chilac San Gabriel, 1895; Chilac, 1900; Chilac San Gabriel, 1910; se incorpora a Tehuacán, 1921; rehabilitado como San Gabriel Chilac, 1930.
8. Eloxochitlán, 1895; se incorpora a Tehuacán, 1921; rehabilitado, 1930.
9. Miahuatlán San José, 1895; San José Miahuatlán, 1900; se incorpora a Tehuacán, 1921; rehabilitado como San José Miahuatlán, 1930.
10. Miahuatlán Santiago, 1895; Santiago Miahuatlán, 1900; se incorpora a Tehuacán, 1921; rehabilitado como Santiago Miahuatlán, 1930.
11. Nicolás Bravo, 1895; se incorpora a Tehuacán, 1921; rehabilitado, 1930.
12. Tehuacán, 1895.
13. Tepango, 1895; se incorpora a Tehuacán, 1921; rehabilitado como Tepango de López, 1930.
14. Zapotitlán, 1895; se incorpora a Tehuacán, 1921; rehabilitado, 1930.
15. Zinacatepec, 1895; se incorpora a Tehuacán, 1921; rehabilitado, 1930.
16. Zoquitlán, 1895; se incorpora a Tehuacán, 1921; rehabilitado, 1930.
17. Porfirio Díaz, 1906; se incorpora a Tehuacán, 1921; rehabilitado como San Sebastián Tlacotepec, 1930.
18. Ahepexi, se forma de Ajalpan, 1930.
19. Vicente Guerrero, se forma de Nicolás Bravo, 1930.

## XV. DISTRITO DE TEPEACA, 1895.

1. Acajete, 1895; se incorpora a Tepeaca, 1921; rehabilitado, 1930.
2. Acaxtlan, 1895; se incorpora a Tepeaca, 1921; rehabilitado, 1930.
3. Chiapa San José, 1895; Chiapa, 1900; se incorpora a Tepeaca, 1921; rehabilitado como San José Chiapa, 1930.
4. Nopalcán, 1895; se incorpora a Tepeaca, 1921; rehabilitado, 1930.
5. Reyes, Los, 1895; se incorpora a Tepeaca, 1921; rehabilitado, 1930.
6. Tepeaca, 1895.
7. Tepatlaco de Hidalgo, se forma de Acaxtlan, 1930.
8. Rafael Luis Grajales, se forma de Nopalcán, 1940.

9. Compañía de Madero, se forma de Los Reyes, 1910.
10. San Salvador Huixcolotla, se forma de Los Reyes, 1910.

#### XVI. DISTRITO DE TEPEJI, 1895.

1. Ahuateopan, 1895; se incorpora a Tepexi, 1921; rehabilitado como Santa Inés Ahuateopan, 1930.
2. Atexcal, 1895; se incorpora a Tepexi, 1921; rehabilitado, 1930.
3. Coayuca, 1895; Coayuca, 1910; se incorpora a Tepexi, 1921; rehabilitado como Coayuca, 1930.
4. Coyotepec, 1895; se incorpora a Tepexi, 1921; rehabilitado, 1930.
5. Chimecatitlán, 1895; se incorpora a Tepexi, 1921; rehabilitado como Chimecatitlán, 1930.
6. Huatlalahuca, 1895; se incorpora a Tepexi, 1921; rehabilitado, 1930.
7. Huchuetlán, 1895; se incorpora a Tepexi, 1921; rehabilitado como Santo Domingo Huchuetlán, 1930.
8. Ixauquicla, 1895; se incorpora a Tepexi, 1921; rehabilitado, 1930.
9. Juan N. Méndez, 1895; se incorpora a Tepexi, 1921; rehabilitado, 1930.
10. Molejar, 1895; Molexac, 1910; se incorpora a Tepexi, 1921; rehabilitado como Molexac, 1930.
11. Tepeji, 1895; Tepexi, 1910; Tepexi de Rodríguez, 1930.
12. Tlatlaquitepec, 1895; se incorpora a Tepexi, 1921; rehabilitado como Magdalena Tlatlaquitepec, 1930.
13. Zucupala, 1895; se incorpora a Tepexi, 1921; rehabilitada, 1930.
14. San Juan Atzompa, se forma de Huatlalahuca, 1930.
15. Santa Catalina Tlaltampán, se forma de Tepexi, 1930.

#### XVII. DISTRITO DE TETELA, 1895.

1. Cuautempan, 1895; se incorpora a Tetela, 1921; rehabilitado, 1930.
2. Huitzilán, 1895; se incorpora a Tetela, 1921; rehabilitado, 1930; Huitzilán de Serdán, 1960.
3. Jonotla, 1895; se incorpora a Tetela, 1921; rehabilitado, 1930.
4. Tenampulco, 1895; se incorpora a Tetela, 1921; rehabilitado, 1930.
5. Tetela de Ocampo, 1895; Tetela, 1900; Tetela de Ocampo, 1930.
6. Tuzamapan, 1895; Tuzamapa, 1900; se incorpora a Tetela, 1921; rehabilitado como Tuzamapan de Galeana, 1930.
7. Xchiapulco, 1895; se incorpora a Tetela, 1921; rehabilitado, 1930.
8. Zepotitlán, 1895; se incorpora a Tetela, 1921; rehabilitado como Zepotitlán de Méndez, 1930.
9. Zongozella, 1895; se incorpora a Tetela, 1921; rehabilitado, 1930.
10. Zequiapa, 1895; Zequiapa, 1900; se incorpora a Tetela, 1921; rehabilitado como Zequiapa, 1930.

#### XVIII. DISTRITO DE TEZIUTLÁN, 1895.

1. Chignahuila, 1895; se incorpora a Teziutlán, 1921; rehabilitado, 1930.
2. Huixtamilca, 1895; se incorpora a Teziutlán, 1921; rehabilitado, 1930.
3. San José Acateño, 1895; Acateño, 1910; se incorpora a Teziutlán, 1921; rehabilitado como Acateño, 1930.
4. Teziutlán, 1895.
5. Zahuatlán, 1895; se incorpora a Teziutlán, 1921; rehabilitado, 1930.

#### XIX. DISTRITO DE TLATLAQUITEPEC, 1895.

1. Ahuateopan, 1895; se incorpora a Tlatlaquitepec, 1921; rehabilitado, 1930.
2. Coayuca, 1895; se incorpora a Tlatlaquitepec, 1921; rehabilitado, 1930.

3. Teteles, 1895; se incorpora a Tlailauquitepec, 1921; rehabilitado, 1930; Teteles de Avila Castillo, 1930.
4. Tlailauquitepec, 1895; Tlailauquil, 1910; Tlailauquitepec, 1921.
5. Yaouáhuac, 1895; se incorpora a Tlailauquitepec, 1921; rehabilitado, 1930.
6. Ayotoxco de Guerrero, se forma de Tlailauquitepec, 1930.
7. Zaragoza, se forma de Tlailauquitepec, 1930.

## XX. DISTRITO DE ZACAPOAXTLA, 1895.

1. Cuetzalá, 1895; Cuetzalá, 1900; se incorpora a Zacapoaxtla, 1921; Cuetzalan del Progreso, 1930.
2. Nauzontla, 1895; se incorpora a Zacapoaxtla, 1921; rehabilitado, 1930.
3. Xochitlán, 1895; Romero Rubio, 1910; se incorpora a Zacapoaxtla, 1921; rehabilitada como Xochitlán, 1930.
4. Zacapoaxtla, 1895.

## XXI. DISTRITO DE ZACATLÁN, 1895.

1. Ahuacatlán, 1895; se incorpora a Zacatlán, 1921; rehabilitado, 1930.
2. Amixtlán, 1895; se incorpora a Zacatlán, 1921; rehabilitado, 1930.
3. Altezizayán, 1895; se incorpora a Zacatlán, 1921; rehabilitado, 1930; Ignacio Allende, 1940.
4. Camocuautla, 1895; se incorpora a Zacatlán, 1921; rehabilitado, 1930.
5. Huehuetla, 1895; se incorpora a Zacatlán, 1921; rehabilitado, 1930.
6. Hueytlalpan, 1895; se incorpora a Zacatlán, 1921; rehabilitado, 1930.
7. Ollatla, 1895; se incorpora a Zacatlán, 1921; rehabilitado, 1930.
8. Tepango, 1895; se incorpora a Zacatlán, 1921; rehabilitado como San Antonio Tepango, 1930; Tepango de Rodríguez, 1940.
9. Tepetzintla, 1895; se incorpora a Zacatlán, 1921; rehabilitado, 1930.
10. Tlapacoyán, 1895; se incorpora a Zacatlán, 1921; rehabilitado, 1930.
11. Jopala, 1895; Jopala, 1910; se incorpora a Zacatlán, 1921; rehabilitado como Jopala, 1930.
12. Zacatlán, 1895.
13. Hermenegildo Galeana, se forma de Amixtlán, 1930.
14. Costepec, se forma de Camocuautla, 1930.
15. San Felipe Tepatlán, se forma de Amixtlán, 1930.
16. Lotepec, se forma de Hueytlalpan, 1930.
17. Caxhuacán, se forma de Huehuetla, 1930.



# BLA

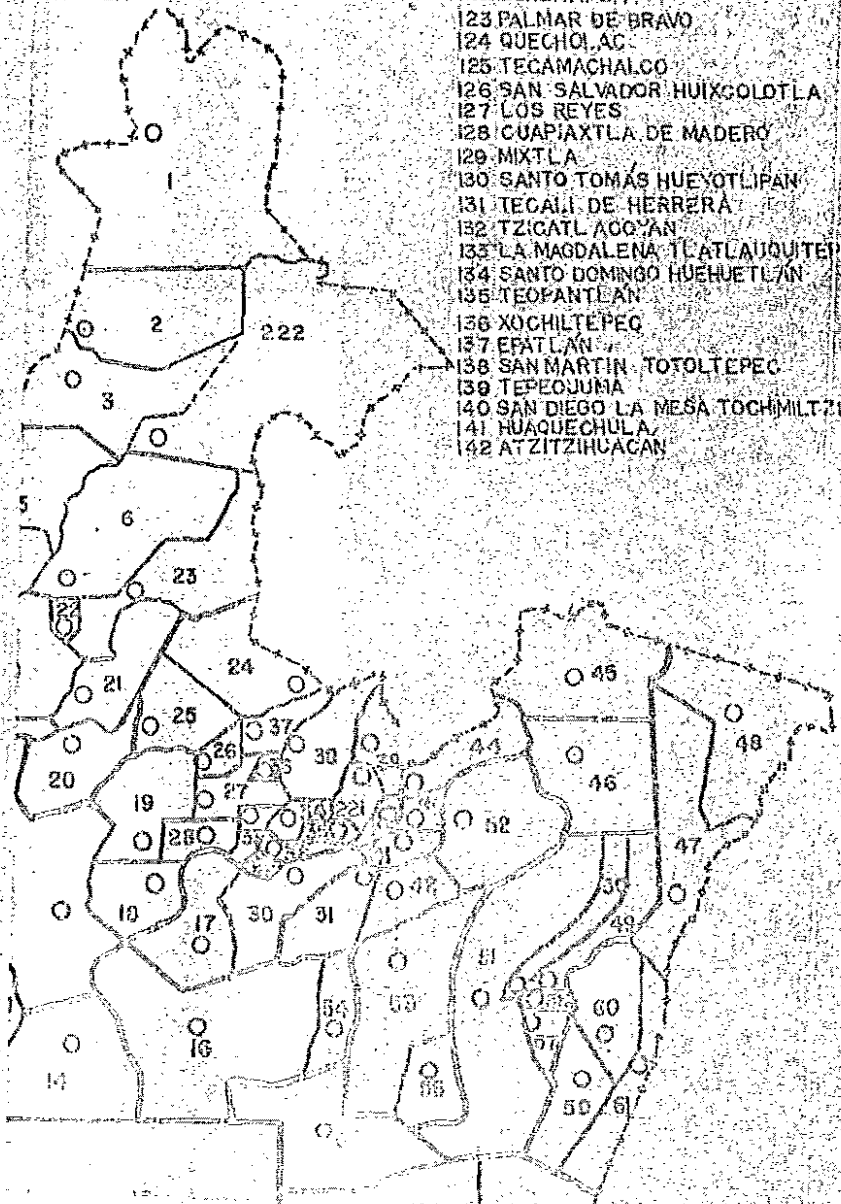
18° 30' 87°

160  
10  
XOXTLA  
TEXMELUCÁN  
TEOTLALCINGO  
TLALANCALECA  
OR EL VERDE  
10  
ENAS  
S DE LOS RANCHOS

ILLA  
CHOLULA  
CHOLULA

105 SAN GREGORIO ATZOMPA  
107 SAN JERONIMO TEGUANIPAN  
108 NEALTICÁN  
109 TIANQUISMANALCO  
110 TOCHIMILCO  
111 ATLIXCO  
112 SANTA ISABEL CHOLULA  
113 COYOUCÁN  
114 TOTIMEHUACÁN  
115 CUAUTINCHAN  
116 TEPEACA  
117 ACATZINGO  
118 GENERAL FELIPE ANGELES  
119 SAN JUAN ATENCO  
120 CHALCHICOMULA  
121 ATZITZINTLA  
122 ESPERANZA  
123 PALMAR DE BRAVO  
124 QUECHOLAC  
125 TECAMACHALCO  
126 SAN SALVADOR HUIXCOLOTLA  
127 LOS REYES  
128 CUAPIXTLA DE MADERO  
129 MIXTLA  
130 SANTO TOMÁS HUEYOTLIPAN  
131 TECALI DE HERRERA  
132 TZICATLACUÁN  
133 LA MAGDALENA TLATLAUQUITEPEC  
134 SANTO DOMINGO HUEHUETLÁN  
135 TEOPANTLÁN  
136 XOCHILTEPEC  
137 EFATLÁN  
138 SAN MARTÍN TOTOLTEPEC  
139 TEPEOJUMA  
140 SAN DIEGO LA MESA TOCHIMILTZINGO  
141 HUACUECHULA  
142 ATZITZIHUACÁN

143 TEPENAXALCO  
144 ACITEOPAN  
145 COHUECÁN  
146 TEPEXCO  
147 TLAPANALA  
148 TLAPA  
149 ATZALA  
150 IZÚCAR DE MATAMOROS  
151 AHUATLÁN  
152 COATZINGO  
153 SANTA CATARINA TLATEMPAN  
154 CHIGMECATITLÁN  
155 HUATLATLAUCA  
156 SAN JUAN ATZOMPA  
157 ZACAPALA  
158 MOLCAXAC  
159 ATOYATEMPAN  
160 HUITZILTEPEC  
161 TEPEYAHUALCO  
162 TLANEPANTLA  
163 TOCHITEPEC  
164 XOCHITLÁN TODOS SANTOS  
165 YEHUALTEPEC  
166 TLACOTEPEC DE BENITO JUÁREZ  
167 MORELOS CAÑADA  
168 CHAPULCO  
169 TEPANGO DE LOPEZ  
170 JUAN N. MENDEZ  
171 IXOQUIXTLA  
172 TEPEXI DE RODRIGUEZ  
173 SANTA INES AHUATEMPAN  
174 CUAYUCA  
175 TEHUITZINGO  
176 CHIAUTLA  
177 CHIETLA  
178 HUEHUETLÁN EL CHICO  
179 TEOTLALCO  
180 JOLALPAN  
181 COHETZALA  
182 IXCAMILPA DE GUERRERO  
183 NICOTLÁN  
184 ALBINO ZERTUCHE  
185 TULCINGO  
186 CHILA DE LA SAN  
187 AXIUTLA  
188 CHIPIANTLA  
189 AHUEHUETITLÁN  
190 PIAXTLA  
191 TECOMATLÁN  
192 GUADALUPE  
193 SAN PABLO AMICAR  
194 SAN PEDRO YELCOPAMUCÁN  
195 CHILA  
196 SAN MIGUEL IXIUTLÁN  
197 PETLALCINGO  
198 ACATLÁN  
199 XAYACATLÁN DE BRAVO  
200 SAN JERONIMO XAYACATLÁN  
201 TOTOLTEPEC DE GUERRERO  
202 COYOTEPEC  
203 ATEXCAL  
204 TEHUACÁN  
205 SANTIAGO MAHUATLÁN  
206 NICOLÁS BRAVO  
207 VICENTE GUERRERO  
208 SAN ANTONIO CAÑADA  
209 AJALPAN  
210 ALTEPEXI  
211 SAN GABRIEL CHILAC  
212 ZAROTITLÁN



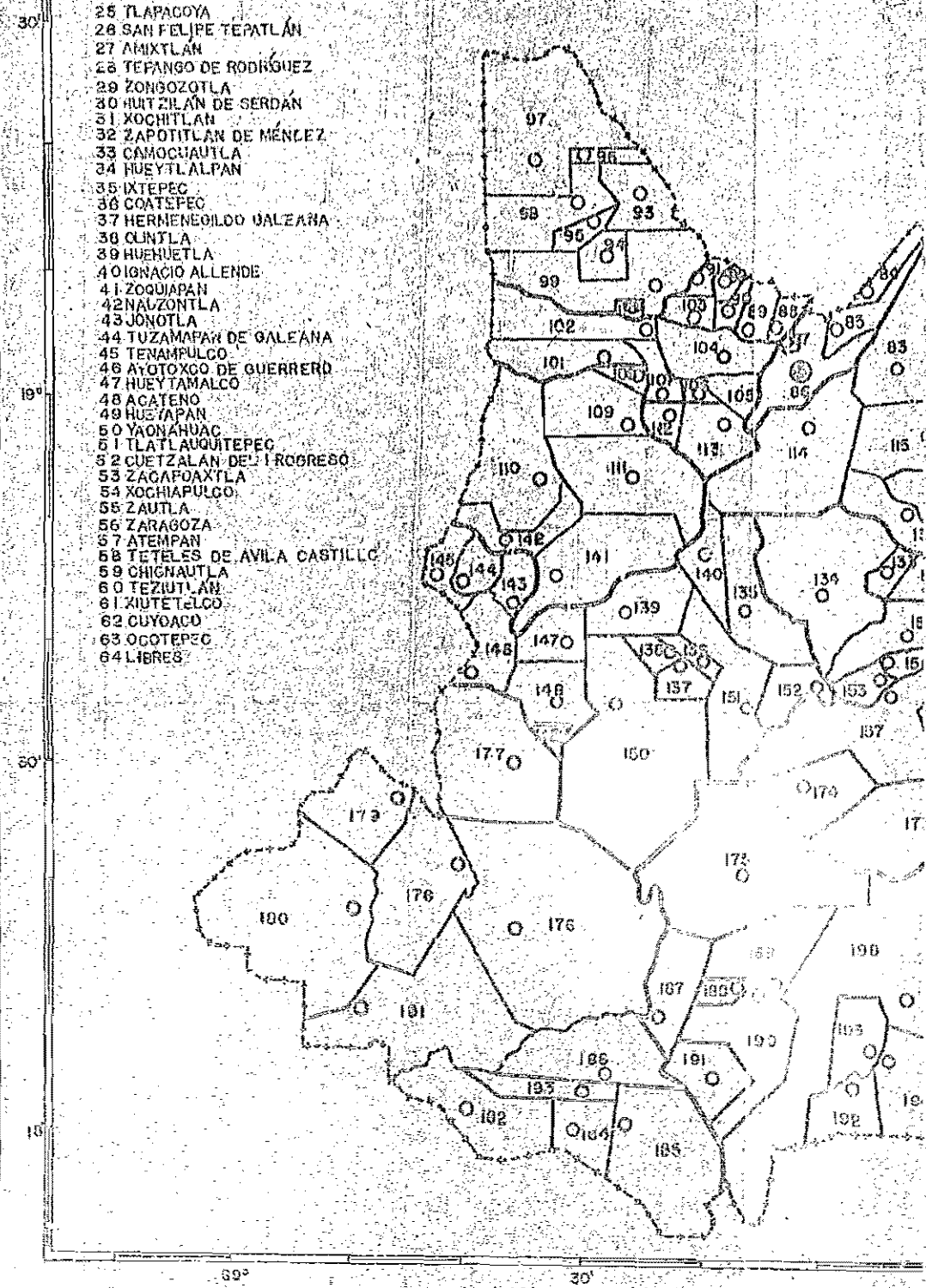
21°

30°

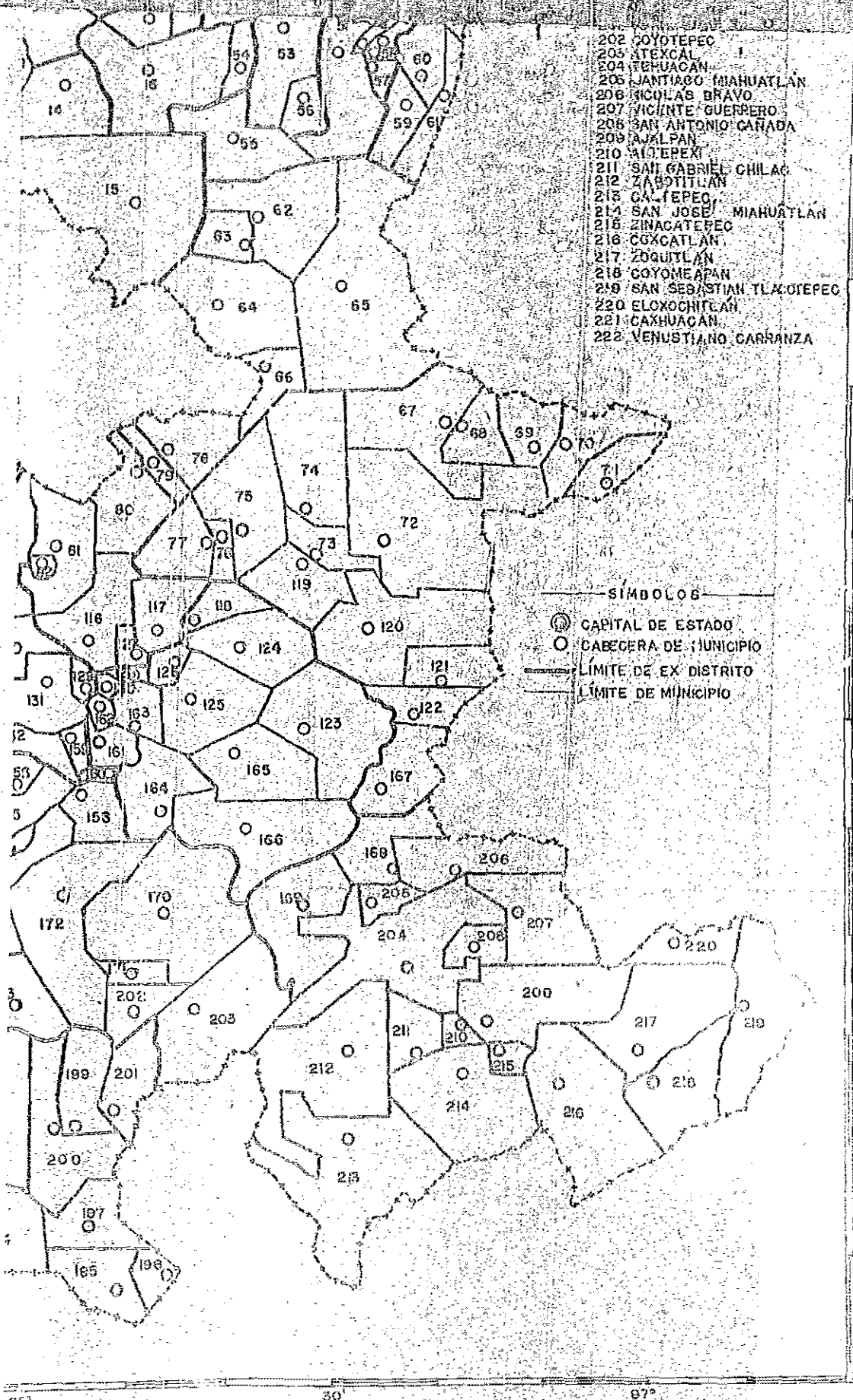
20°

- 8 PAIJATLÁN
- 9 NAUPÁN
- 10 HUAUCHINANGO
- 11 AHUAZOTEPEC
- 2 ZACATLÁN
- 3 CHIGNAHUAPAN
- 14 AQUIXTLA
- 15 XTACAMAXTILÁN
- 16 TETELA DE OCAMPO
- 17 CUAUTEMPÁN
- 18 TEPEZINTLA
- 19 AHUACATLÁN
- 20 CHICONCUAUTLA
- 21 TLÁULA
- 22 JUAN GALINDO
- 23 ZIHUATEUILA
- 24 JOPALA
- 25 TLAPACOYA
- 26 SAN FELIPE TEPATLÁN
- 27 AMIXTLÁN
- 28 TEPANGO DE RODRÍGUEZ
- 29 ZONGOZOTLA
- 30 HUITZILÁN DE SERDÁN
- 31 XOCHITLÁN
- 32 ZAPOTITLÁN DE MÉNDEZ
- 33 CAMOCHAUTLA
- 34 HUEYTLALPÁN
- 35 IXTEPEC
- 36 COATEPEC
- 37 HERMÉNIGILDO VALZARÁ
- 38 OINTLA
- 39 HUEHUETLA
- 40 IGNACIO ALLENDE
- 41 ZOQUIAPAN
- 42 NAUZONTLA
- 43 JONOTLA
- 44 TUZAMAPAN DE GALEANA
- 45 TEMAMPULCO
- 46 AYOTOXCO DE GUERRERO
- 47 HUEYTAMALCO
- 48 ACATENO
- 49 HUEYAPAN
- 50 YAONAHUAC
- 51 TLATLAUQUITEPEC
- 52 CUETZALÁN DEL PROGRESO
- 53 ZACAFOXTLA
- 54 XOCHIAPULCO
- 55 ZAUTLA
- 56 ZARAGOZA
- 57 ATEMPÁN
- 58 TETELAS DE AVILA CASTILLO
- 59 CHIGNAUTLA
- 60 TEZIUTLÁN
- 61 XIUTETELCO
- 62 CUYOACO
- 63 OCOTEPEC
- 64 LIBRES

- 72 TLACHICHOA
- 73 ALJUJUCA
- 74 SAN NICOLÁS DE BUENOS AIRES
- 75 SAN SALVADOR EL SECO
- 76 MAZAPITÉPIC DE JUÁREZ
- 77 SOOTEPEC
- 78 SAN JOSÉ CHIAPA
- 79 RAFAEL LARA GRUALES
- 80 NOPALUCÁN
- 81 ACAJETE
- 82 TEPATLAXCO DE HIDALGO
- 83 AMOZOC
- 84 SAN MIGUEL CANOA
- 85 RESURRECCIÓN
- 86 PUEBLA
- 87 SAN FELIPE HUEYOTLIPÁN
- 88 SAN JERÓNIMO CALERAS







- 202 COYOTEPEC
- 203 TEXCAL
- 204 TEHUACAN
- 205 JANTIACO MIAHUATLAN
- 206 NICOLAS BRAVO
- 207 VICENTE GUERRERO
- 208 SAN ANTONIO CANADA
- 209 AJALPAN
- 210 ATOPEXI
- 211 SAN GABRIEL CHILAC
- 212 ZAROTITLAN
- 213 CALTEPEC
- 214 SAN JOSE MIAHUATLAN
- 215 ZINACATEPEC
- 216 COXCATLAN
- 217 ZOGUITLAN
- 218 COYOMEAPAN
- 219 SAN SEBASTIAN TLAXOTEPEC
- 220 ELOXOCHITLAN
- 221 CAXHUACAN
- 222 VENUSTIANO CARRANZA

- SÍMBOLOS
- CAPITAL DE ESTADO
  - CABECERA DE MUNICIPIO
  - - - LÍMITE DE EX DISTRITO
  - LÍMITE DE MUNICIPIO

## QUERÉTARO, ESTADO

### I. DISTRITO DE AMEALCO, 1895.

1. Amalco, 1895.
2. Huauclilla, 1895; se incorpora a Amalco, 1921; rehabilitado como Huauclilla, 1950.

### II. DISTRITO DE CADEREYTA, 1895; DISTRITO DE CADEREYTA MENÉNDEZ, 1900.

1. Bernal, 1895; se incorpora a Cadereyta, 1921; rehabilitado como Ezequiel Abasco, 1950.
2. Cadereyta Méndez, 1895; Cadereyta, 1910.
3. Durán, El, 1895; se incorpora a Cadereyta, 1910.
4. Vicarón de Alamos, 1895; Vizarrón, 1900; se incorpora a Cadereyta, 1921; rehabilitado como San Joaquín, 1950.

### III. DISTRITO DE JALPAN, 1895.

1. Jalpan, 1895.
2. Landa, 1895; se incorpora a Jalpan, 1921; rehabilitado como Landa de Alamos, 1950.
3. Pinal de Amoles, 1895; Amoles, 1900; Pinal de Amoles, 1910; se incorpora a Jalpan, 1921; rehabilitado como Amoles, 1950.
4. Acayo Seco, se forma de Jalpan, 1940.

### IV. DISTRITO DEL CENTRO, 1895; DISTRITO DE QUERÉTARO, 1900.

1. Cándida, La, 1895; se incorpora a Querétaro, 1921; rehabilitado como Marqués, El, 1950.
2. Pueblo, El, 1895; se incorpora a Querétaro, 1921; rehabilitado como Concepción, 1950.
3. Querétaro, 1895.
4. Santa Rosa, 1895; se incorpora a Querétaro, 1921.

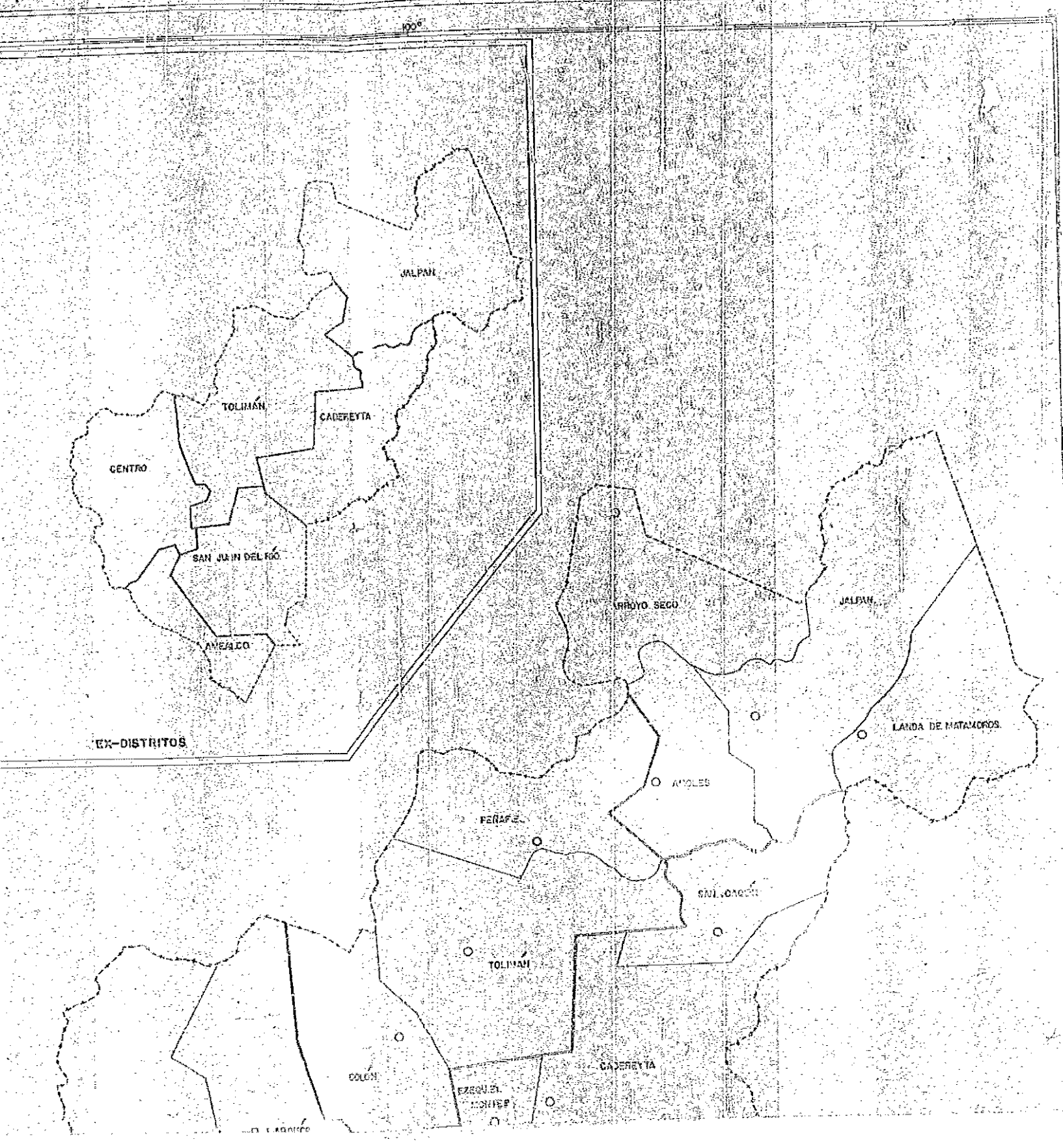
### V. DISTRITO DE SAN JUAN DEL RÍO, 1895.

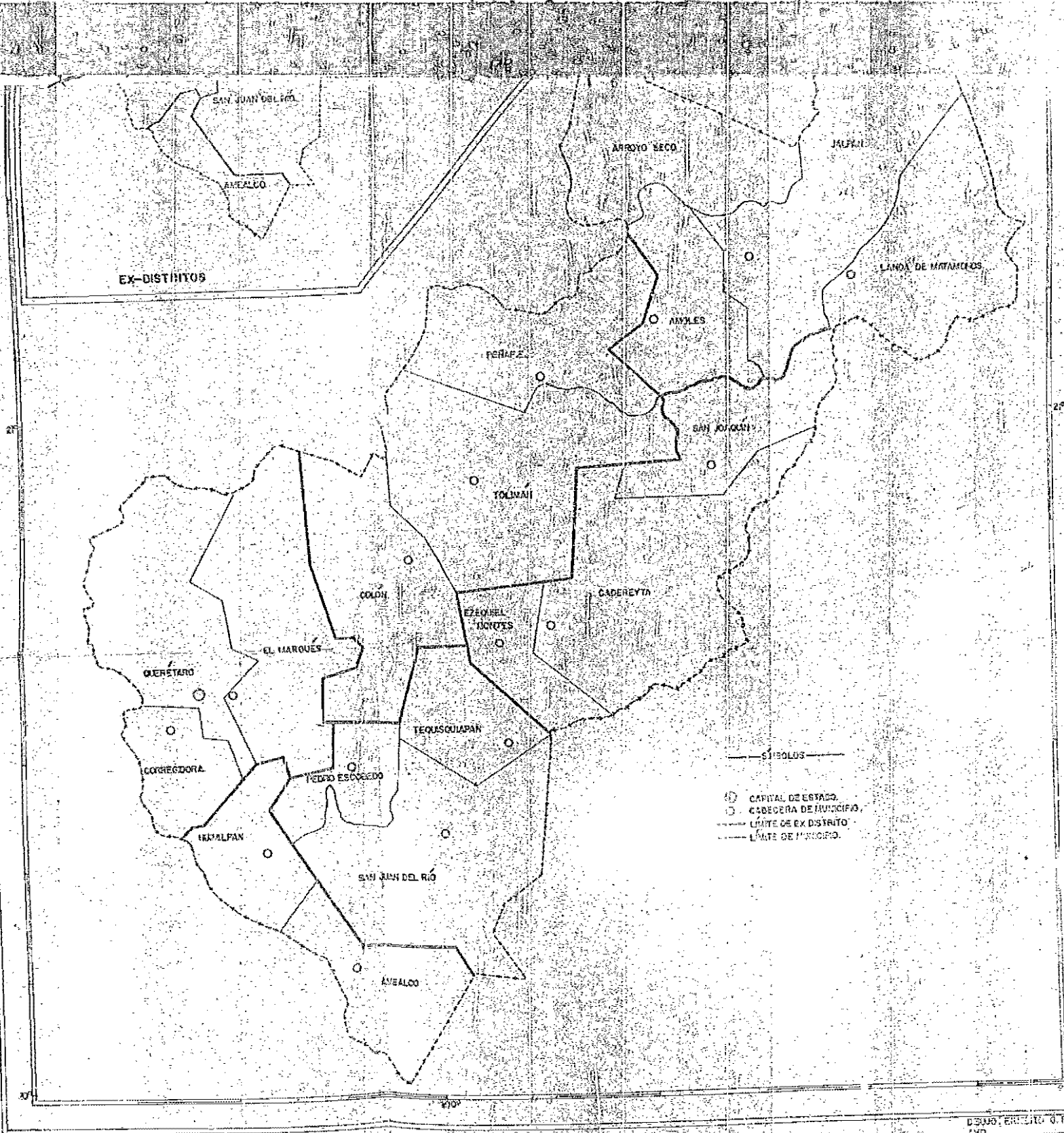
1. San Juan del Río, 1895.
2. Tepicquapan, 1895; se incorpora a San Juan del Río, 1921; rehabilitado como Tepicquapan, 1950.
3. San Juan del Río, se forma de San Juan del Río, 1940.

### VI. DISTRITO DE TOLUCA, 1895.

1. Colón, 1895; se incorpora a Toluca, 1921; rehabilitado como Colón, 1950.
2. Toluca, 1895; se incorpora a Toluca, 1921; rehabilitado como Toluca, 1950.
3. Toluca, 1895.

# QUERETARO





INSTITUTO DE GEOGRAFIA  
DE LA  
U. N. A. M.

ESTADO DE QUERÉTARO  
AÑO 1958

# QUERETARO

QUINTANA ROO, TERRITORIO FEDERAL DE, 1910.  
QUINTANA ROO, TERRITORIO DE, 1910.

I. DISTRITO NORTE, 1910.

1. Cozumel, procede del Estado de Yucatán, 1910; cambia a Delegación, 1910.
2. Isla Mujeres, procede del Estado de Yucatán, 1910; cambia a Delegación, 1910.
3. Holbox, procede del Estado de Yucatán, se forma de Isla Mujeres, 1910; se incorpora a Isla Mujeres, 1921.

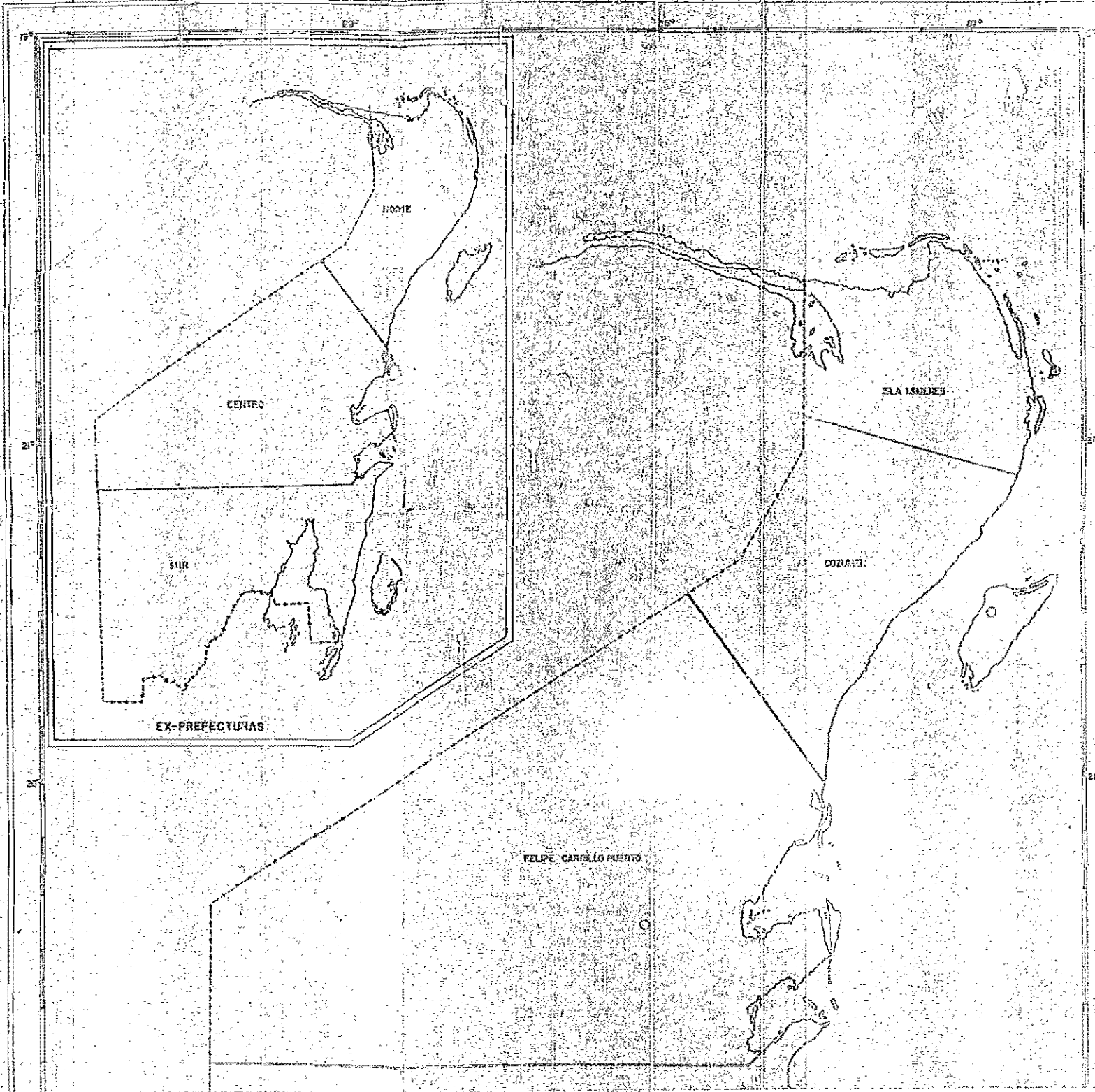
II. DISTRITO CENTRO, 1910.

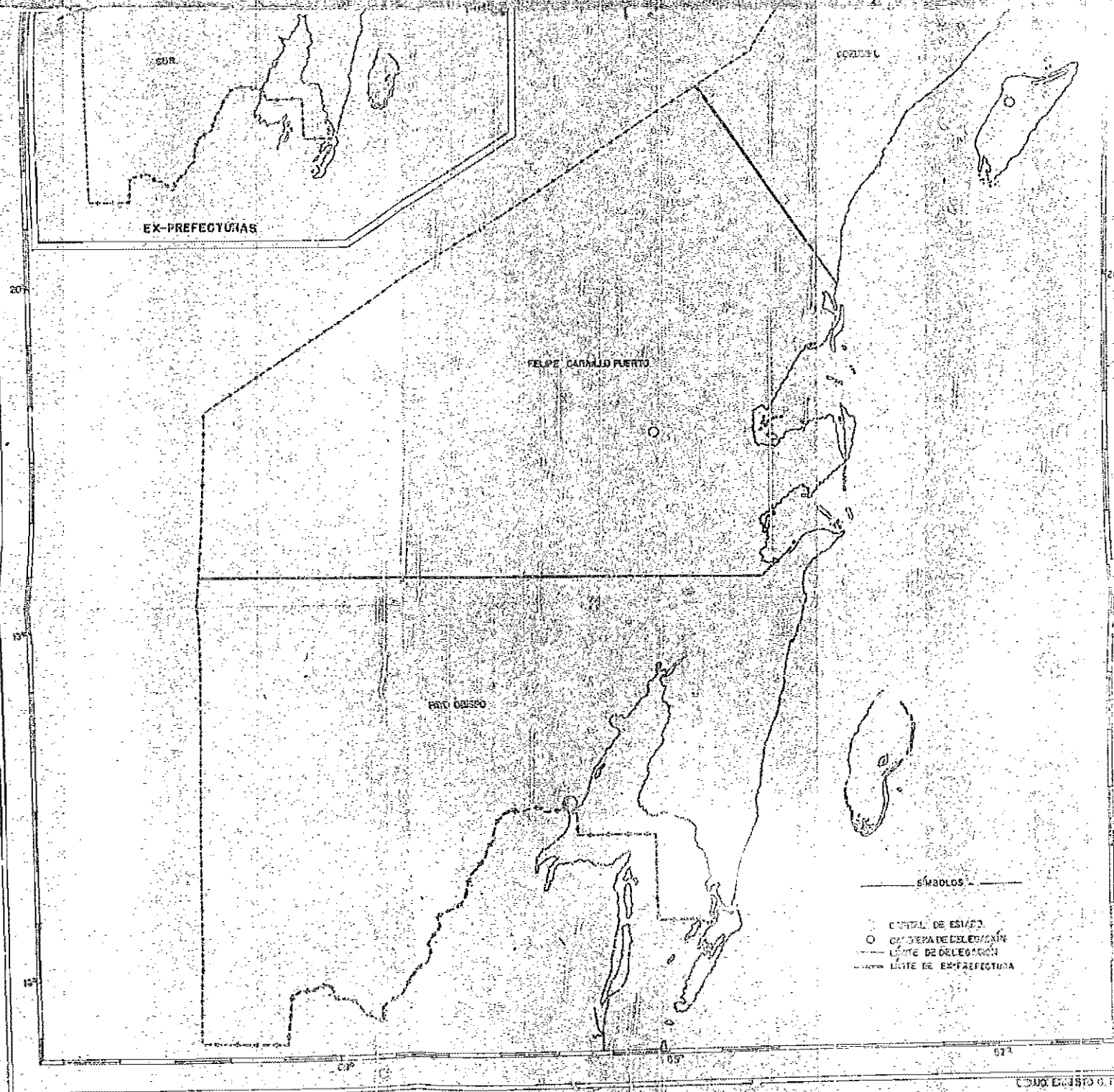
1. Santa Cruz de Bravo, 1910; cambia a Delegación; Felipe Carrillo Puerto, 1910.

III. DISTRITO SUR, 1910.

1. Payo Obispo, procede del Estado de Campeche, se forma de Xkambá, 1910; cambia Delegación, 1910.
2. Itzché, procede del Estado de Campeche, 1910; se incorpora a Payo Obispo, 1921.
3. Nkalak, procede del Estado de Campeche, se forma de Xkambá, 1910; se incorpora a Payo Obispo, 1921.
4. Icaiki, 1910; tribus de los Indios Mayas, 1921; se incorpora a Payo Obispo, 1930.
5. Bacalar, 1910; se incorpora a Payo Obispo, 1921.

# QUINTANA ROO





INSTITUTO DE CARTOGRAFIA  
 DE LA  
 U. R. S. S. R.

ESTADO QUINTANA ROO  
 AÑO 1968

# QUINTANA ROO

## SAN LUIS POTOSÍ, ESTADO

### I. PARTIDO DE CATOREC, 1895.

1. Catorec, 1895.
2. Central, 1895.
3. Guadalupe, 1895; Villa de Guadalupe, 1910; Guadalupe, 1921.
4. Atchmala, 1895.
5. Paz, La. se forma de Atchmala, 1921.
6. Yanguas, se forma de Central, 1930.

### II. PARTIDO DE CARBONERA, 1895.

1. Carbonera, 1895; Villa Juárez, 1950.
2. Cerillos, 1895.
3. San Nicolás Tolentino, 1895.

### III. PARTIDO DE CIUDAD DEL MAÍZ, 1895.

1. Ciudad del Maíz, 1895; General Magdaleno Cedillo, 1940; Ciudad del Maíz, 1950.
2. San Nicolás de los Montes, 1895; cambia al Partido de Hidalgo, y se incorpora a Tamasopo, 1950.

### IV. PARTIDO DE GUADALCÁZAR, 1895.

1. Arista, 1895; se incorpora a Villa de Hidalgo, 1950.
2. Guadalcázar, 1895.
3. Huárida, 1895; Villa de Hidalgo, 1930.

### V. PARTIDO DE HIDALGO, 1895.

1. Alaquines, 1895.
2. Lagunillas, 1895.
3. Palma, La., 1895; Tamasopo, 1940.
4. Rayón, 1895.
5. Santa Catalina, 1895.
6. Córdoba, se forma de Alaquines, 1921.

### VI. PARTIDO DE FUNDADOR, 1895.

1. Ciudad Fundador, 1895; se incorpora con Ciudad Fundador, 1900.
2. Alarcón, 1895.
3. Pastora, 1895; se incorpora a Ricardo, 1940.
4. San Felipe, se forma de Pastora, 1940.



## VII. PARTIDO DE GALINAS, 1895.

1. Concordia, 1895; se incorpora a Salinas, 1910.
2. Ramon, 1895; Villa de Ramon, 1921; Ramon, 1930.
3. Salinas, 1895.

## VIII. PARTIDO DE SAN LUIS POTOSI, 1895.

1. Abuelasco, 1895; Abuelasco del Sonido 18, 1940; Abuelasco, 1950.
2. Armadillo, 1895; Villa Marcos, 1940; Armadillo, 1960.
3. Ariaga, 1895; Villa de Ariaga, 1921.
4. Mezquite, 1895; Mezquite, 1921; Mexquillo de Carmona, 1950.
5. Pozos, 1895; Villa de Pozos, 1921; Pozos, 1930; se incorpora a San Luis Potosi, 1959.
6. San Luis Potosi, 1895.
7. Soledad Dn. Gutiérrez, 1895; Soledad, 1939.
8. Zaragoza, 1895; Villa de Zaragoza, 1921; Zaragoza, 1930.
9. San Pedro en forma de San Luis Potosi, 1910; Curo de San Pedro, 1921.

## IX. PARTIDO DE SANTA MARIA DEL RIO, 1895.

1. Villa de Reyes, 1895.
2. Santa María del Río, 1895.
3. Tierra Nueva, 1895; Tierranueva, 1921.

## X. PARTIDO DE TAMAZUNCHALE, 1895.

1. Axila, 1895; Alfredo M. Terrazas, 1940.
2. San Martín, 1895.
3. Tamapacán, 1895.
4. Tamazunchale, 1895.

## XI. PARTIDO DE TANCAMBUCZ, 1895.

1. Aquismón, 1895; Aquismón, 1900; Aquismón, 1910.
2. Coahuila, 1895; Coahuilén, 1910.
3. Huahuacán, 1895; se incorpora a Coahuilén y se rehabilita como Huahuacán, 1960.
4. San Antonio, 1895.
5. Tancambuc, 1895.
6. Tancambuc, 1895; General Pedro Antonio de Arce, 1940.
7. Tancambuc, 1895; cambia al Partido de Ciudad Guzmán, 1950.
8. Tancambuc, 1895.

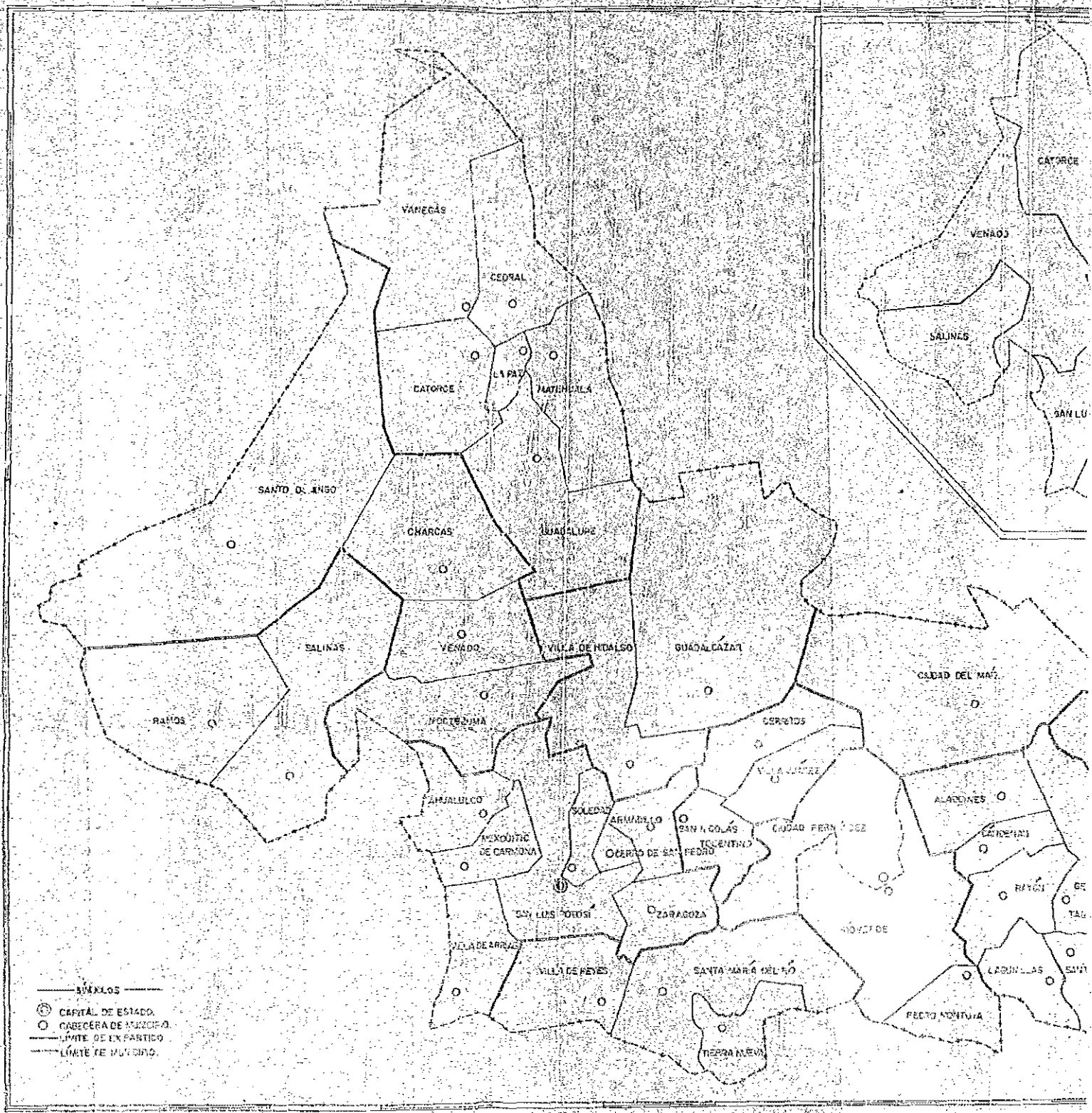
## XII. PARTIDO DE SAN VICENTE DE LOS VALLES, 1895.

1. Chichilicuil, 1895.
2. Chichilicuil, 1895; Chichilicuil, 1921; Chichilicuil, 1930.
3. San Vicente de los Valles, 1895; San Vicente, 1900; San Vicente de los Valles, 1920.
4. Tancambuc, 1895.
5. Tancambuc, 1895; cambia al Partido de Guaymas, 1910; Tancambuc, 1920.

## CANTON DE VENADO, 1895.

1. Chiriquí, 1895.
2. Montecristi, 1895.
3. Santo Domingo, 1895.
4. Venado, 1895.

# SAN LUIS POTOSÍ



- B. M. —
- ⊙ CAPITAL DE ESTADO.
- CABECERA DE MUNICIPIO.
- LÍMITE DE UN PARTIDO.
- LÍMITE DE MUNICIPIO.



## SINALOA, ESTADO

### I. DISTRITO DE BADRAGUATO, 1895.

1. Badraguato, 1895.

### II. DISTRITO DE CONCORDIA, 1895.

1. Concordia, 1895.

### III. DISTRITO DE COSALA, 1895.

1. Cosala, 1895.
2. Elota, se forma de Cosala, 1921.

### IV. DISTRITO DE CULIACÁN, 1895.

1. Culiacán, 1895.

### V. DISTRITO DE EL FUERTE, 1895.

1. Villa del Fuerte, 1895; Fuerte, El, 1900; Del Fuerte, 1920.
2. Ahome, 1895, se forma de El Fuerte, 1921.
3. Chioix, se forma de El Fuerte, 1921.

### VI. DISTRITO DE MAZATLÁN, 1895.

1. Mazatlán, 1895.

### VII. DISTRITO DE MOCORITO, 1895.

1. Villa de Misericordia, 1895; Mocorito, 1900.
2. Augustura, se forma de Mocorito, 1921.

### VIII. DISTRITO DE ROSARIO, 1895.

1. Rosario, 1895.
2. Escuintepe, se forma de Rosario, 1921.

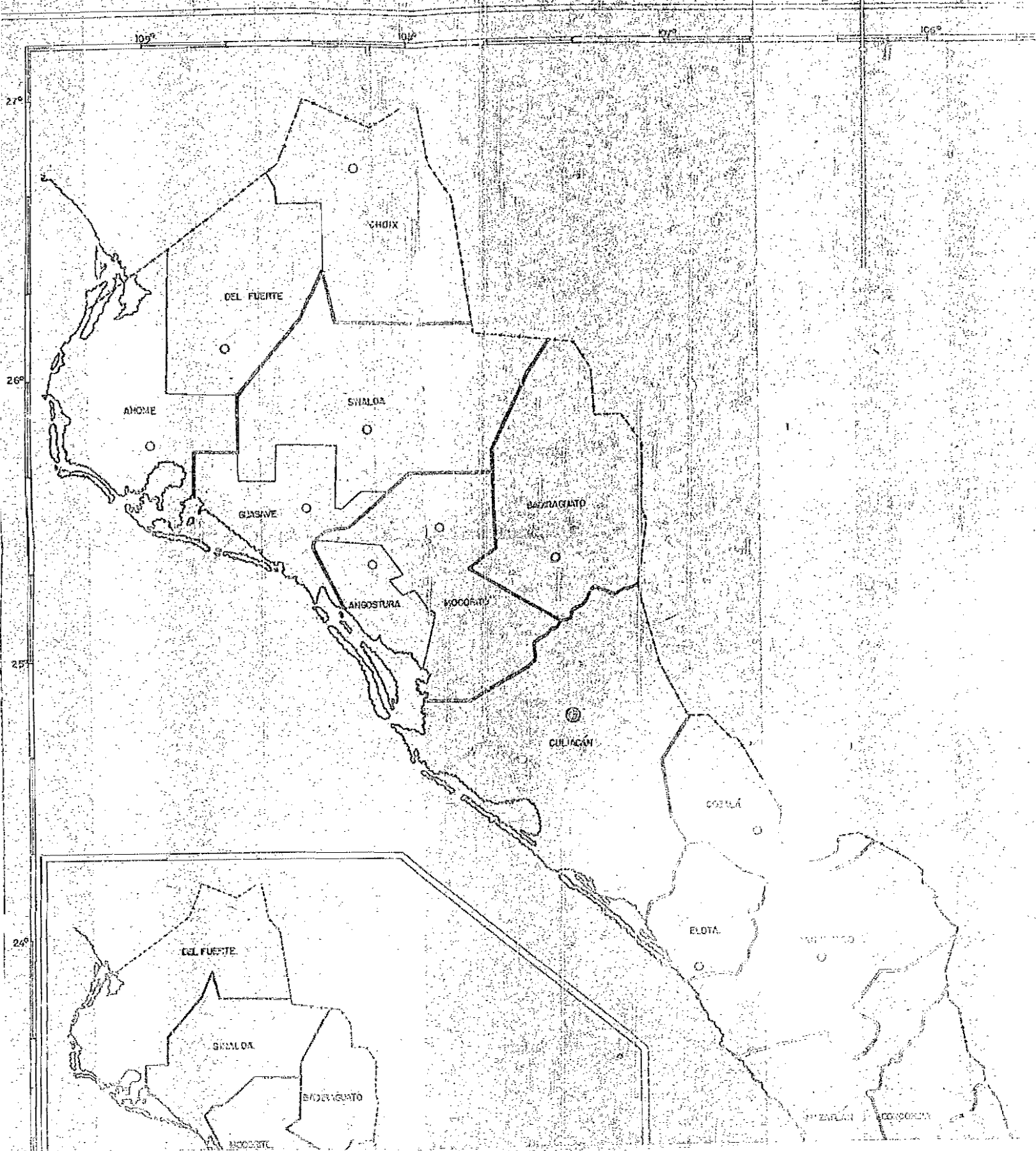
### IX. DISTRITO DE SAN IGNACIO, 1895.

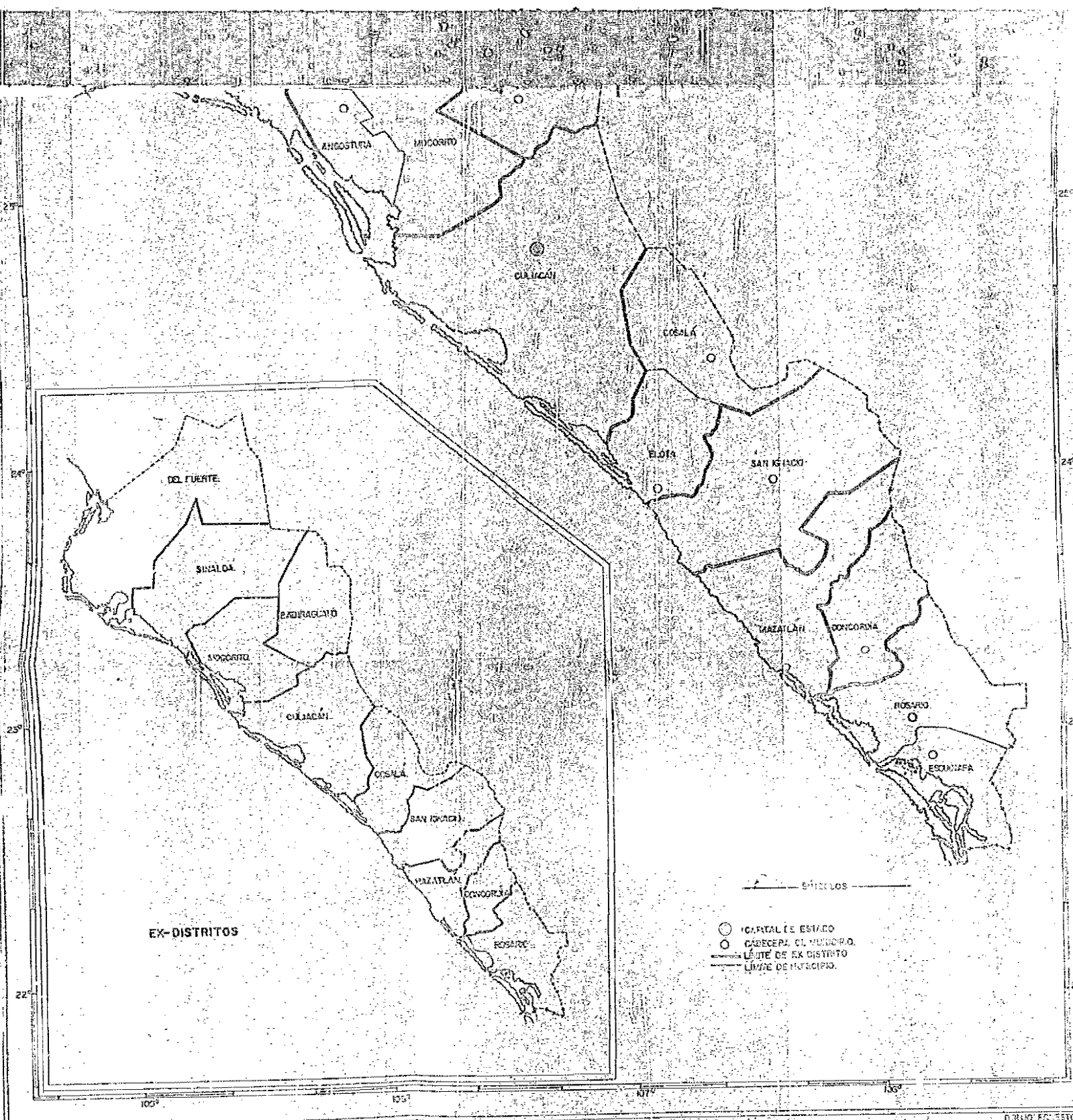
1. San Ignacio, 1895.

### X. DISTRITO DE SINALOA, 1895.

1. Sinaloa, 1895.
2. Guaymas, se forma de Sinaloa, 1921.

# SINALOA





EX-DISTRITOS

- CAPITAL DE ESTADO
- CABECELA DE MUNICIPIO
- LÍMITE DE EX-DISTRITO
- LÍMITE DE MUNICIPIO

50 KILOMETROS

## SONORA, ESTADO

### I. DISTRITO DE ALAMOS, 1895.

1. Aduana, 1895; se incorpora a Alamos, 1921.
2. Alamos, 1895.
3. Huayuca, 1895; se incorpora a Quiérego, 1910.
4. Bahucosa, 1895; se incorpora a Quiérego, 1910.
5. Camoa, 1895; se incorpora a Navojón, 1921.
6. Camisari, 1895; se incorpora a Alamos, 1910.
7. Macoyahui, 1895; se incorpora a Alamos, 1910.
8. Minas Nuevas, 1895; se incorpora a Alamos, 1921.
9. Mo. 5, 1895; La Dura, 1930; se incorpora a Rosario, 1940.
10. Navojón, 1895.
11. Nuri, 1895; se incorpora a Rosario, 1940.
12. Protonotarios, 1895; se incorpora a Alamos, 1921.
13. Pueblos del Maya, 1895; Huatabampo, 1900.
14. Quiérego, 1895.
15. Rosario, 1895.
16. Río Chico, 1895; se incorpora a Mozas, 1921; se incorpora a La Dura, 1930; se incorpora a Rosario, 1940.
17. Tepahui, 1895; se incorpora a Quiérego, 1910.
18. Viehojón, se forma de Huatabampo, 1910.

### II. DISTRITO DE ALTAR, 1895.

1. Altar, 1895.
2. Añil, 1895; se incorpora a Tubutama, 1910; rehabilitado como Añil, 1921.
3. Caborca, 1895.
4. Oquitoa, 1895.
5. Pitiquito, 1895.
6. Saric, 1895.
7. Tubutama, 1895.
8. Caborca Viejo, 1900; se incorpora a Caborca, 1910.
9. Trincheras, se forma de Altar, 1921.
10. San Luis Río Colorado; se forma de Caborca, 1940.
11. Puerto Peñasco; se forma de Caborca, 1940.

### III. DISTRITO DE ARIZONA, 1895.

1. Sonora, 1895.
2. Arizpe, 1895.
3. Guaymas, 1895.
4. Huachicvil, 1895; Huachichil, 1921.
5. Sahuarón, 1895; Sahuarón, 1930.
6. San Carlos, 1895.
7. Guispe, 1895.



8. San Felipe, 1895; San Felipe de Jesús, 1921; San Felipe, 1930.
9. Sinequipa, 1895; se incorpora a Arizpe, 1910.
10. Guzman, se forma de Fronteras, 1910.
11. Agua Prieta, se forma de Fronteras, 1921.
12. Naco, se forma de Cananqui, 1940.

#### IV. DISTRITO DE GUAYMAS, 1895.

1. Buenavista, 1895; se incorpora a Cajeme, 1921.
2. Camuipa, 1895; se incorpora a Ccooriti, 1921; se incorpora a Cajeme, 1940.
3. Guaymas, 1895.
4. Río Yaqui, 1895; Pueblos del Río Yaqui, 1900; se incorpora a Guaymas, 1910.
5. San José de Guaymas, 1895; se incorpora a Guaymas, 1921.
6. San Marcial, 1895; se incorpora a Guaymas, 1921.
7. Pacum, se forma de Guaymas, 1921.
8. Ccooriti, se forma de Guaymas, 1921; se incorpora a Cajeme, 1940.
9. Pátum, se forma de Guaymas, 1921; se incorpora a Guaymas, 1940.
10. Torín, se forma de Guaymas, 1921; se incorpora a Guaymas, 1930.
11. Cajeme, se forma de Ccooriti, 1930.

#### V. DISTRITO DE HERMOSILLO, 1895.

1. Barranca, La, 1895; se incorpora a San Javier, 1910.
2. Hermosillo, 1895.
3. Minas Prietas, 1895; se incorpora a La Colorada, 1921.
4. San Javier, 1895.
5. San José de Pimas, 1895; se incorpora a Minas Prietas, 1910; se incorpora a La Colorada, 1921.
6. Suquí Grande, 1895.
7. Tecoripa, 1895; se incorpora a Minas Prietas, 1910; se incorpora a La Colorada, 1921.
8. Villa de Seris, 1895; se incorpora a Hermosillo, 1910; se constituida como Villa de Seris, 1921; se incorpora a Hermosillo, 1940.
9. Cobreña, La, se forma de Minas Prietas, 1910.

#### VI. DISTRITO DE MACDALENA, 1895.

1. Cuernavaca, 1895.
2. Ixcora, 1895.
3. Mazatlán, 1895.
4. Niquitos, 1895.
5. San Isidro, 1895; se incorpora a Magdalena, 1910.
6. San Jacinto, 1921; se incorpora a Magdalena, 1940.
7. San Juan, 1895.
8. San Mateo, 1895.
9. Tancitaro, 1895; se incorpora a San Juan, 1910.
10. Tancitaro, 1910; se forma de Santa Ana, 1940.

#### VII. DISTRITO DE SANLUISAZÚCAR, 1895.

1. San Luis Azúcar, se forma de San Pedro de San Luis, 1900.
2. San Luis Azúcar, se forma de San Pedro de San Luis, 1900; Bacoac, 1921.
3. San Luis Azúcar, 1895.
4. San Luis Azúcar, 1895.

6. Gramado, 1895.
7. Cuécelas, 1895; Huécelas, 1910.
8. Moctezuma, 1895.
9. Opito, 1895.
10. Tepache, 1895.
11. Pilares de Nacozari, se forma de Campa, 1921; se incorpora a Nacozari de García, 1940.
12. Nacori Chico, se forma de Bacudéhuachi, 1921.
13. Nacozari de García, se forma de Campa, 1921.
14. Huachinera, se forma de Bacera, 1930; se incorpora a Bacera, 1940; rehabilitado como Huachinera, 1960.
15. Villa del Tigre, se forma de Opito, 1930; se incorpora a Nacozari de García, 1940.
16. Divisaderos, se forma de Tepache, 1940.

#### VII. DISTRITO DE SAHUARIPA, 1895.

1. Arivechi, 1895.
2. Bacanora, 1895.
3. Mulatos, 1895; se incorpora a Sahuaripa, 1950.
4. Tacupeto, 1895; se incorpora a Sahuaripa, 1940.
5. Tarachi, 1895; se incorpora a Arivechi, 1910.
6. Sahuaripa, 1895.
7. Trinidad, La, 1895; Yécora, 1921.
8. Güisanopa, 1900; se incorpora a Tacupeto, 1910; se incorpora a Sahuaripa, 1940.

#### IX. DISTRITO DE URES, 1895.

1. Bañic, 1895.
2. Mercedes, 1895; San Miguel de Horcasitas, 1930.
3. Matape, 1895; Matape, 1900; Villa Perqueira, 1930.
4. Mazatán, 1895.
5. Nacori Grande, 1895; se incorpora a Matape, 1916; se incorpora a Perqueira, 1921.
6. Cnavas, 1895; se incorpora a Ures, 1940; rehabilitado como Cnavas, 1960.
7. Opodepe, 1895.
8. Pueblo de Ahua, 1895; se incorpora a Ures, 1940.
9. Rayón, 1895.
10. San Antonio de la Nueva, 1895; se incorpora a Ures, 1940.
11. San Pedro de la Nueva, 1895.
12. Sojapa, 1895; Sojapa, 1900.
13. Surqui, 1895; Surqui de Nuevo, 1921; Surqui, 1940.
14. Tempa, 1895.
15. Tonih, 1895; se incorpora a Ures, 1940.
16. Tuapa, 1895; se incorpora a Opodepe, 1910.
17. Ures, 1895.
18. Uribó, 1895; se incorpora a San Miguel de Mercedes, 1930.





## TABASCO, ESTADO

I. DISTRITO DE BALANQUAN, 1900; DISTRITO CENTRAL, 1910.

1. Tabasco, 1895.

II. DISTRITO DE CARDENAS, 1900.

1. Cardenas, 1895.

III. DISTRITO DE COBUILCALCO, 1900.

1. CobUILcalco, 1895.

IV. DISTRITO DE COCHUACAM, 1900.

1. CochUacam, 1895.

V. DISTRITO DE FRONTERA, 1900.

1. Frontera, 1895; Comto, 1921.

VI. DISTRITO DE HUIMANGULLO, 1900.

1. Huimangullo, 1895.

VII. DISTRITO DE JALAPA, 1900.

1. Jalpa de M6ndoz, 1895; Jalpa, 1908; Jalpa de M6ndoz, 1910; Jalpa, 1921.

VIII. DISTRITO DE JALAPA, 1900.

1. Jalpa, 1895.

IX. DISTRITO DE JONUTA, 1900.

1. JonUta, 1895.

X. DISTRITO DE JONUTA, 1900.

1. JonUta, 1895.

XI. DISTRITO DE SANTECOMILA, 1900.

1. SanTECOMILA, 1895.

XII. DISTRITO DE SANTECOMILA, 1900.

1. SanTECOMILA, 1895.

913  
MUNICIPIO DE SAN JUAN DE LOS RIOS

III. DISTRITO DE PARAISO, 1960.

L. Paraiso, 1963.

IV. DISTRITO DE SAN JUAN BAPTISTA, 1960.

L. San Juan Bautista, 1963. Centro, 1970.

V. DISTRITO DE TIAGUYALTA, 1960.

L. Tiaguyalta, 1966.

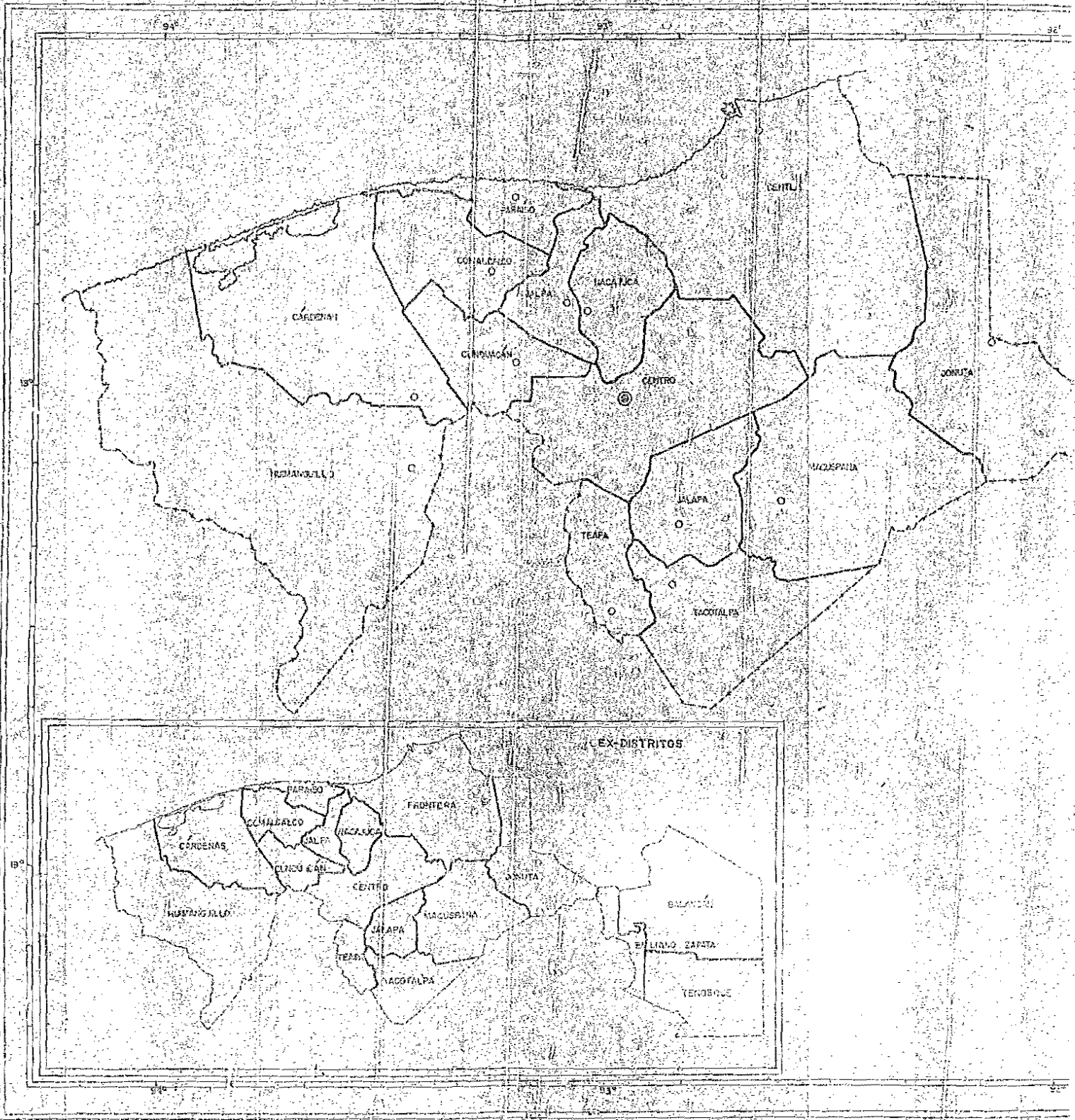
VI. DISTRITO DE TIRAPIA, 1960.

L. Tirapia, 1966.

VII. DISTRITO DE YEROCUQUE, 1960.

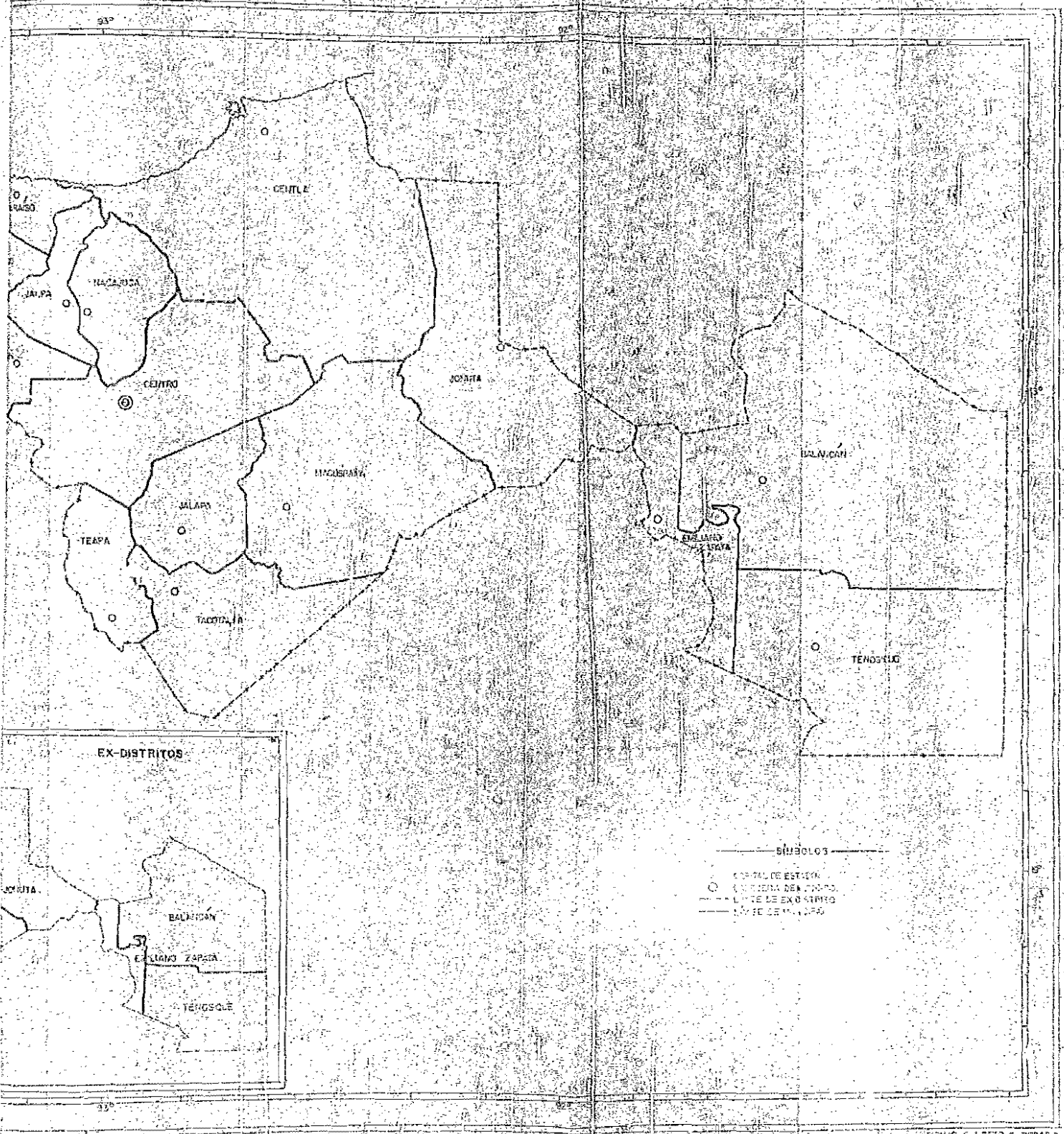
L. Yerocuc, 1966.

# TABASCO



INSTITUTO DE GEOGRAFIA  
DE MEXICO

# TABASCO



# TABASCO



## TAMAULIPAS, ESTADO

### I. DISTRITO DEL CENTRO, 1895.

1. Abasco, 1895.
2. Casas, 1895.
3. Ciudad Victoria, 1895; Victoria, 1921.
4. Gómez, 1895.
5. Galafan, 1895.
6. Huénuca, 1895.
7. Llera, 1895.
8. Padilla, 1895.
9. San Carlos, 1895.
10. Soto la Marina, 1895.
11. Villagrán, 1895.
12. Mainera, se forma de Villagrán, 1930.

### II. DISTRITO CUARTO, 1895.

1. Bastamante, 1895.
2. Ciudad Ocampo, 1895; Ocampo, 1910.
3. Jamiave, 1895.
4. Miquihuana, 1895; Miquihuana, 1910; Miquihuana, 1921.
5. Nuevo Morelos, 1895; cambia al Distrito Sur, 1909.
6. Palmillas, 1895.
7. Tula, 1895.

### III. DISTRITO NORTE, 1895.

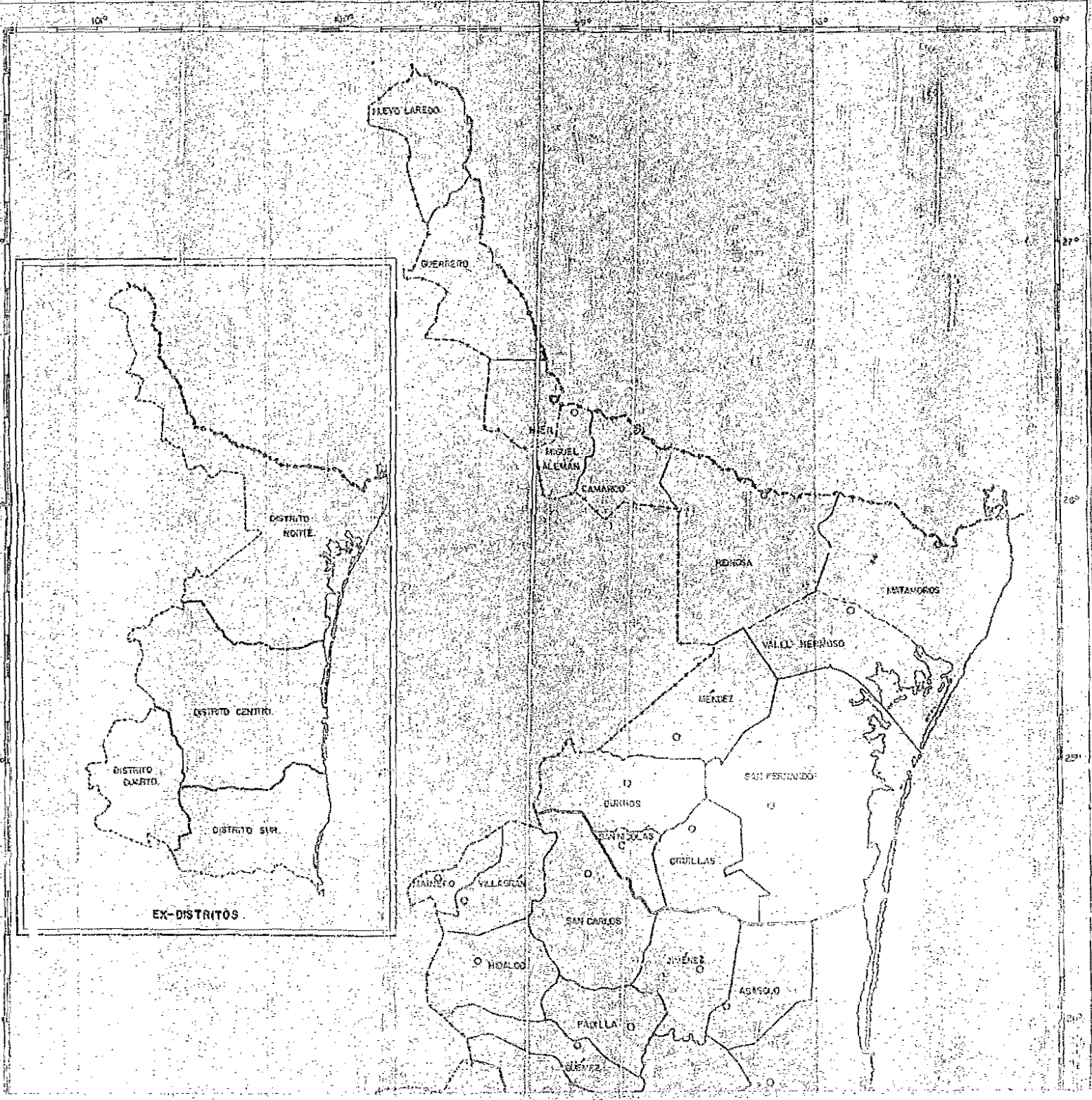
1. Burgos, 1895.
2. Camargo, 1895.
3. Cuéllar, 1895.
4. Guerrero, 1895.
5. Altamora, 1895.
6. Madero, 1895.
7. Mier, 1895.
8. Nuevo Laredo, 1895; Laredo, 1930.
9. Tampamolón, 1895; Tampamolón, 1919.
10. San Fernando, 1895.
11. San Nicolás, 1895.
12. Alamo del Alamo, se forma de San Nicolás.
13. Villa Alamo, se forma de San Nicolás.

### IV. DISTRITO SUR, 1895.

1. Tampacán, 1895.
2. Tancitaro, 1895.

3. Antiguo Morelos, 1935.
4. Gómez Sarjés, 1935.
5. Magistrate, 1935; San José, 1940.
6. Quirón, 1936; in comisión a Juárez, 1930.
7. Tecolote, 1936.
8. Tumbucán, 1935; Xicótlomatl, 1931; Xicoténcatl, 1950.
9. Camino a Tepic, procedo del Distrito Cuervo, 1900.
10. Cuervo, en la vía de Tepic, 1930; Ciudad Juárez, 1940.
11. Juárez, en camino de Guadalupe, 1930; Monte, 1940.

# TAMAULIPAS





## TELAXCALA, ESTADO

### I. DISTRITO DE CUAUTTEMOC, 1895.

1. Barrón Escandón, 1895; Anizaco, 1910; Barrón Escandón, 1921.
2. Santa Cruz Tlacotal, 1895.
3. Xalostoc, 1895; Xalostoc, 1939; Xalostoc, 1940; Xalostoc, 1960.
4. Xaltocan, 1895.
5. Yehuatlanocan, 1895; Yehuatlanocan, 1900.
6. Amixac, se forma de Santa Cruz Tlacotal, 1910; Cuerrero, 1921; Amixac de Cuerrero, 1940.
7. Donalugo Avinas, se forma de Xaltocan, 1960.
8. Santa María Tocatlán, se forma de Xalostoc, 1960.

### II. DISTRITO DE HIDALGO, 1895.

1. Apetatitlán, 1895.
2. Coatlá, 1895; Juan Caramitzi, 1940.
3. Chiancompan, 1895.
4. Exianjista, 1895.
5. Lavdizabal, 1895.
6. Panotla, 1895.
7. Tlaxcala, 1895.
8. Tototlac, se forma de Panotla, 1910.

### III. DISTRITO DE JOAREZ, 1895.

1. Alcamyca, 1895; Arizayanca, 1910; Alizayanca, 1921; Amalabayuca, 1940; Astizayanca, 1940; Aclizayanca, 1960.
2. Cozman, El, 1895.
3. Cuapixtla, 1895.
4. Huamantla, 1895.
5. San Juan Extenco, 1895; Istosco, 1900.
6. Taccanato, 1895.
7. Tzacantotec, 1895.
8. Zalcatepec, 1895; Trinidad, Sanchoz, 1900.
9. Cuauamulco, se forma de Amalabayuca, 1940.

### IV. DISTRITO DE BORDONES, 1895.

1. Bordones, 1895.
2. Coatlá, 1895.
3. Tlaxcala, 1895.

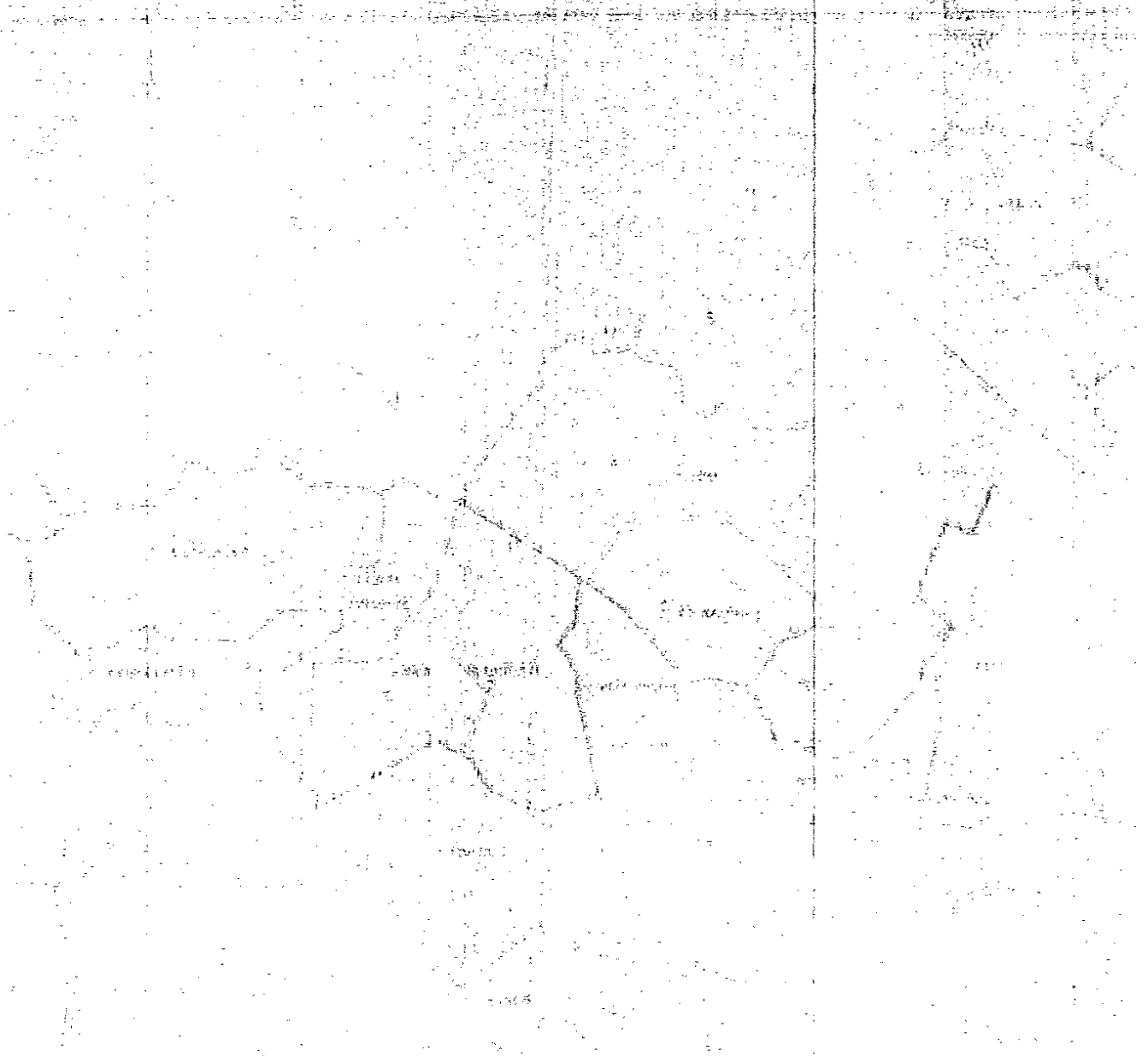
### V. DISTRITO DE CUARDIO, 1895.

1. San Mateo, 1895; Cuipulstlan, 1900.
2. Cuipulstlan, 1900.

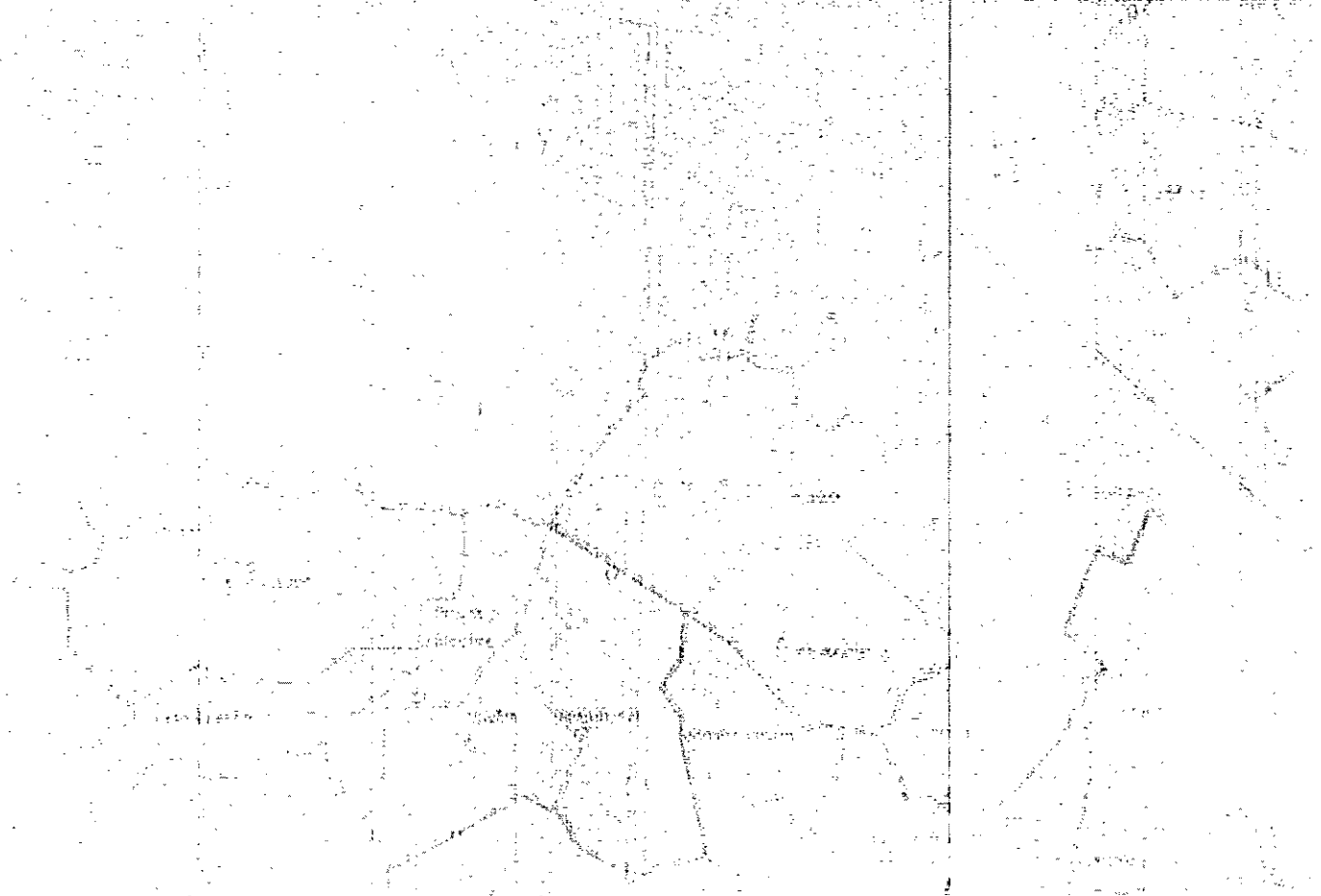
301      MARÍA DEL SOCORRO GUERRA DE CALCEDO

6. Amatlán, 1895.
  7. Mesa Cárdenas, se forma de Calpulalpan, 1910.
  8. Piedad Arista, se forma de Calpulalpan, 1950.
- VI. DISTRITO DE ZARAGOZA, 1895.
1. Matillas, 1895.
  2. San Riquel Tenarefago, 1895; Tenancingo, 1930.
  3. San Pablo del Monte, 1895.
  4. Teacapulco, 1895.
  5. Tecoacan, 1895.
  6. Teatlauhca, 1895; Teatlauhcan, 1900.
  7. Xicoténcatl, 1895; Xicoténcatl, 1950; Xicoténcatl, 1960.
  8. Xicoténcatl, 1895.
  9. Miguel Hidalgo y Costilla, se forma de Teacapulco, 1940.
  10. José María Morelos, se forma de Xicoténcatl, 1950.
  11. Xicoténcatl, se forma de Teacapulco, 1950.

# TLAXCALA



# TLAXCALA





# TLAYCALA



## VERACRUZ, ESTADO

### I. CANTON DE ACAYUCAN, 1895.

1. Acayucan, 1895.
2. Mecayapan, 1895; Mecayapan, 1900.
3. Olipa, 1895.
4. San Juan Evangelista, 1895.
5. San Juan, 1895.
6. Tecolote, 1895.
7. Tecolote, 1895; Suceapan, 1900.
8. Tlalcoyotepec, 1895.
9. Mecayapan de Ocampo, re forma de Acayucan, 1930.

### II. CANTON DE COATEPEC, 1895.

1. Apaxtepec, 1895.
2. Amatepec, 1895.
3. Coatepec, 1895.
4. Coahuacán, 1895; Coahuacán de Carvajal, 1960.
5. Ehuacán, 1895.
6. Ixcotelco, 1895.
7. Ixcotelco, 1895; Xico, 1960; Xico, 1921.
8. Tlaxiaco, 1895.

### III. CANTON DE COREORA, 1895.

1. Ahualulco, 1895.
2. Amatlán, 1895; Amatlán de los Reyes, 1903.
3. Ahualulco, 1895.
4. Coahuacán, 1895.
5. Coahuacán, 1895.
6. Coahuacán, 1895.
7. Coahuacán, 1895.
8. Coahuacán, 1895.
9. Coahuacán, 1895.
10. Coahuacán, 1895.
11. Coahuacán, 1895.
12. Coahuacán, 1895.
13. Coahuacán, 1895.
14. Coahuacán, 1895.
15. Coahuacán, 1895.
16. Coahuacán, 1895.
17. Coahuacán, 1895.
18. Coahuacán, 1895.
19. Coahuacán, 1895.
20. Coahuacán, 1895.

## IV. CANTÓN DE COSAMALOAPAN, 1895.

1. Acuña, 1895.
2. Amatlán, 1895; Amatlán, 1940.
3. Cosamaloapan, 1895.
4. Chimaldanguis, 1895.
5. Exmalhuacán, 1895.
6. Guatilan, 1895.
7. Playa Vicente, 1895.
8. Tesechóacán, 1895.
9. Tlajecópan, 1895; Tlajecópan, 1900.
10. Tuxtilla, 1895.

## V. CANTÓN DE CHICONTIPEC, 1895.

1. Chicontepec, 1895.
2. Huayacocotla, 1895.
3. Hamatla, 1895.
4. Ixmiquilín, 1895; Ixmiquilín de Madero, 1930.
5. Santa Cruz Juárez, 1895; Juárez, 1900; Santa Cruz Juárez, 1910; Juárez, 1921; Santa Cruz Juárez, 1930; Benito Juárez, 1940.
6. Tlachichilco, 1895.
7. Zacualpan, 1895.
8. Zontecomatlán, 1895.
9. Teseótepec, se formó de Zacualpan y Tlachichilco, 1921.

## VI. CANTÓN DE HUATUSCO, 1895.

1. Asenapac, 1895.
2. Comapa, 1895.
3. Huatusco, 1895.
4. Totatla, 1895; se incorporó a Tenampa, 1900.
5. Tenampa, 1895.
6. Tinotegua, 1895.
7. Totatla, 1895.
8. Nochiapán, 1895; Nochiapán, 1900.
9. Zentla, 1895.

## VII. CANTÓN DE TALCIENCO, 1895.

1. Altamirgo, 1895.
2. Atotonilco, 1895.
3. Talcienco, 1895.
4. Martínez de la Torre, 1895.
5. Alvarado, 1895.
6. Talcienco, 1895.
7. Talcienco, 1895.
8. Villa Guadalupe, se formó de Talcienco, 1930.

VIII. CANTÓN DE SAN JUAN DEL CANTÓN DE NALAPA, 1895.  
CANTÓN DE SAN JUAN DEL CANTÓN DE NALAPA, 1895.

1. Acuña, 1895; Acuña, 1910; Acuña, 1921; Acuña, 1930.
2. Acuña, 1895; Acuña, 1910; Acuña, 1921; Acuña, 1930.
3. Acuña, 1895; Acuña, 1910; Acuña, 1921; Acuña, 1930.
4. Acuña, 1895; Acuña, 1910; Acuña, 1921; Acuña, 1930.

5. Coacoatzintla, 1895; Coacoatzintla, 1940.
6. Chico, El, 1895; Emiliano Zapata, 1940.
7. Chiconquiaco, 1895; se incorpora a Acritlán, 1900; rehabilitado como Chiconquiaco, 1921.
8. Jalapa, 1895; Xalapa, 1900; Jalapa, 1910.
9. Jilotepec, 1895.
10. Naolinco, 1895.
11. San José Miahuatlán, 1895; Miahuatlán, 1900; San José Miahuatlán, 1910; Miahuatlán, 1921; San José Miahuatlán, 1930; Miahuatlán, 1940.
12. San Juan Miahuatlán, 1895; se incorpora a Miahuatlán, 1900; rehabilitado como San Juan Miahuatlán, 1921; Landero y Cos, 1940.
13. San Miguel del Soldado, 1895; Rafael Lucio, 1940.
14. Tatátila, 1895.
15. Tepetlán, 1895.
16. Tlacohulan, 1895.
17. Tlaxochahuayan, 1895.
18. Tonayán, 1895.
19. Vigas, Las, 1895.
20. Alto Lucero, se forma de Actopac, 1930.
21. Tenochtitlán, se forma de Tlacóhula, 1940.

## IX. CANTÓN DE MINATITLÁN, 1895.

1. Coatzacoalcos, 1895; Puerto México, 1910; Coatzacoalcos, 1921.
2. Cosoleacaque, 1895.
3. Chinantla, 1895.
4. Hidalgotitlán, 1895.
5. Ixhuatlán, 1895; Chapopotle, 1940.
6. Jalisco, 1895; Jalisco, 1930; Jalisco de Morelos, 1960.
7. Minatitlán, 1895.
8. Minzapan, 1895; se incorpora a Pajapan, 1900.
9. Moloacán, 1895.
10. Ocapán, 1895.
11. Pajapan, 1895.
12. Suchitapan, 1895; Santa Lucecia, 1921; Jesús Carranza, 1940.
13. Zaragoza, 1895.

## X. CANTÓN DE MISANTLA, 1895.

1. Calpa, 1895.
2. Juchitán de Ferrer, 1895; Juchitán, 1910; Juchitán de Ferrer, 1931.
3. Misantla, 1895.
4. Nautla, 1895.
5. Vega de México, 1895.
6. Yecuala, 1895.

## XI. CANTÓN DE ORIZABA, 1895.

1. Acultlán, 1895.
2. Acuña, 1895.
3. Atzacola, 1895.
4. Coahuila, 1895.
5. Huilapan, 1895.
6. Ixmiquilpan, 1895.
7. Ixmiquilpan, 1895.
8. Jesús María, 1895; Mariano Escobedo, 1940.

9. Maltrata, 1895.
10. Naranjal, El, 1895.
11. Necoxtla, 1895; Santa Rosa de Necoxtla, 1921; Santa Rosa Necostlan, 1930; Camerino Z. Méndez, 1940.
12. Nogales, 1895.
13. Orizaba, 1895.
14. Perla, La, 1895.
15. San Andrés Tenejapan, 1895; San Andrés Tenejapa, 1900; Ciriano Vázquez, 1940; San Andrés Tenejapa, 1950.
16. San Antonio Tenejapan, 1895; San Antonio Tenejapa, 1900; Tenejapa de Mata, 1940.
17. San Juan del Río, 1895; Rafael Delgado, 1940.
18. Soledad, 1895; Soledad Atzompa, 1930.
19. Tenango, 1895; Tenango de Río Blanco, 1900; Río Blanco, 1910; Tenango de Río Blanco, 1921.
20. Tlalapan, 1895.

#### XII. CANTÓN DE OZULUAMA, 1895.

1. Cihaltepec, 1895.
2. Ozuluama, 1895.
3. Pénico, 1895.
4. Pueblo Viejo, 1895.
5. Tancalán, 1895.
6. Tampico Alto, 1895; Tampico El Alto, 1910; Tampico Alto, 1921.
7. Tantima, 1895.

#### XIII. CANTÓN DE PAPANTZLA, 1895.

1. Coahuacán, 1895.
2. Coatzinila, 1895; Coatzinila, 1900.
3. Coyutla, 1895.
4. Cosquihui, 1895.
5. Espinal, El, 1895.
6. Gutiérrez Zamora, 1895.
7. Mecatlan, 1895.
8. Papahila, 1895.
9. Santa Dolores, 1895; Filoceno Mata, 1940.
10. Tecolmitla, 1895.
11. Zozocolco de Hidalgo, 1895; Zozocolco, 1930.
12. Cacaboc, se forma de Papahila y Tuxpan, 1940.
13. Chamatlán, se forma de Cosquihui, 1940.
14. Paz, Rico de Hidalgo, se forma de Coatzinila, 1940.

#### XIV. CANTÓN DE TANTOYUCA, 1895.

1. Chiconamel, 1895.
2. Chonila, 1895.
3. Ixcatepec Santa María, 1895; Ixcatepec, 1900.
4. Platan Singlier, 1895.
5. Tambores, 1895.
6. Tumpaco, 1895.
7. Chobun, se forma de Chiconamel, 1940.

#### XV. CANTÓN DE TUXPAN, 1895.

1. Amatlán, 1895; Amatlán Tlaxcala, 1910; Amatlán Tuxpan, 1950.
2. Cuadillo de Teayo, 1895; Teayo, 1930.

3. San Antonio, 1895; San Antonio Chinampa, 1900; Chijampa de Gorostiza, 1940.
4. Tamialina, 1895.
5. Tancooco, 1895.
6. Temapachic, 1895.
7. Tepezintla, 1895; Tepetialla, 1900.
8. Tuxpan, 1895.
9. Zihuatlan, 1895; Tihuatlan, 1900.

#### XVI. CANTÓN DE LOS TUXTLAS, 1895.

1. Citemaco, 1895.
2. San Andrés Tuxtla, 1895.
3. Santiago Tuxtla, 1895.
4. Angel R. Cabada, se forma de Santiago Tuxtla, 1940.

#### XVII. CANTÓN DE VERACRUZ, 1895.

1. Alvarado, 1895.
2. Antigua Veracruz, La. 1895; Antigua, Et., 1900.
3. Boca del Rio, 1895.
4. Cotaxila, 1895.
5. Ixmiquilpan, 1895.
6. Medellín, 1895.
7. Paso de Ovejas, 1895.
8. Puente Nacional, 1895.
9. Saltabarranca, 1895.
10. San Carlos, 1895; Ursulo Galvan, 1940.
11. San Cristóbal, 1895; San Cristóbal de la Llave, 1900; San Cristóbal Llave, 1921; Ignacio de la Llave, 1940.
12. Soledad, 1895; Soledad de Doblado, 1900.
13. Tlacotalpan, 1895.
14. Tlalixcoyan, 1895.
15. Veracruz, 1895.
16. Tierra Blanca, se forma de Tlalixcoyan, 1921.
17. Cerdo de Tejada, se forma de Saltabarranca, 1930.
18. Manlio Fabio Altamirant, se forma de Soledad de Doblado, 1940.

#### XVIII. CANTÓN DE ZONGOLICA, 1895.

1. Astaranga, 1895.
2. Ahuchilco, 1895.
3. Mapalapa, 1895.
4. Mixtla (San Andrés), 1895; Mixtla, 1900; San Andrés Mixtla, 1930.
5. Mixtla de Altamirano, 1940.
6. Reyes, Los, 1895.
7. Tehuipango, 1895.
8. Tequila, 1895; San Pedro Tequila, 1921; Rosa Barrera, 1940; Tequila, 1980.
9. Toluquión, 1895.
10. Tlaxiuhpa, 1895; Tlaxiuhpa, 1921; Tlaxiuhpa, 1930.
11. Xicoxtola, 1895.
12. Zoludera, 1895.

# VERACRUZ

97°

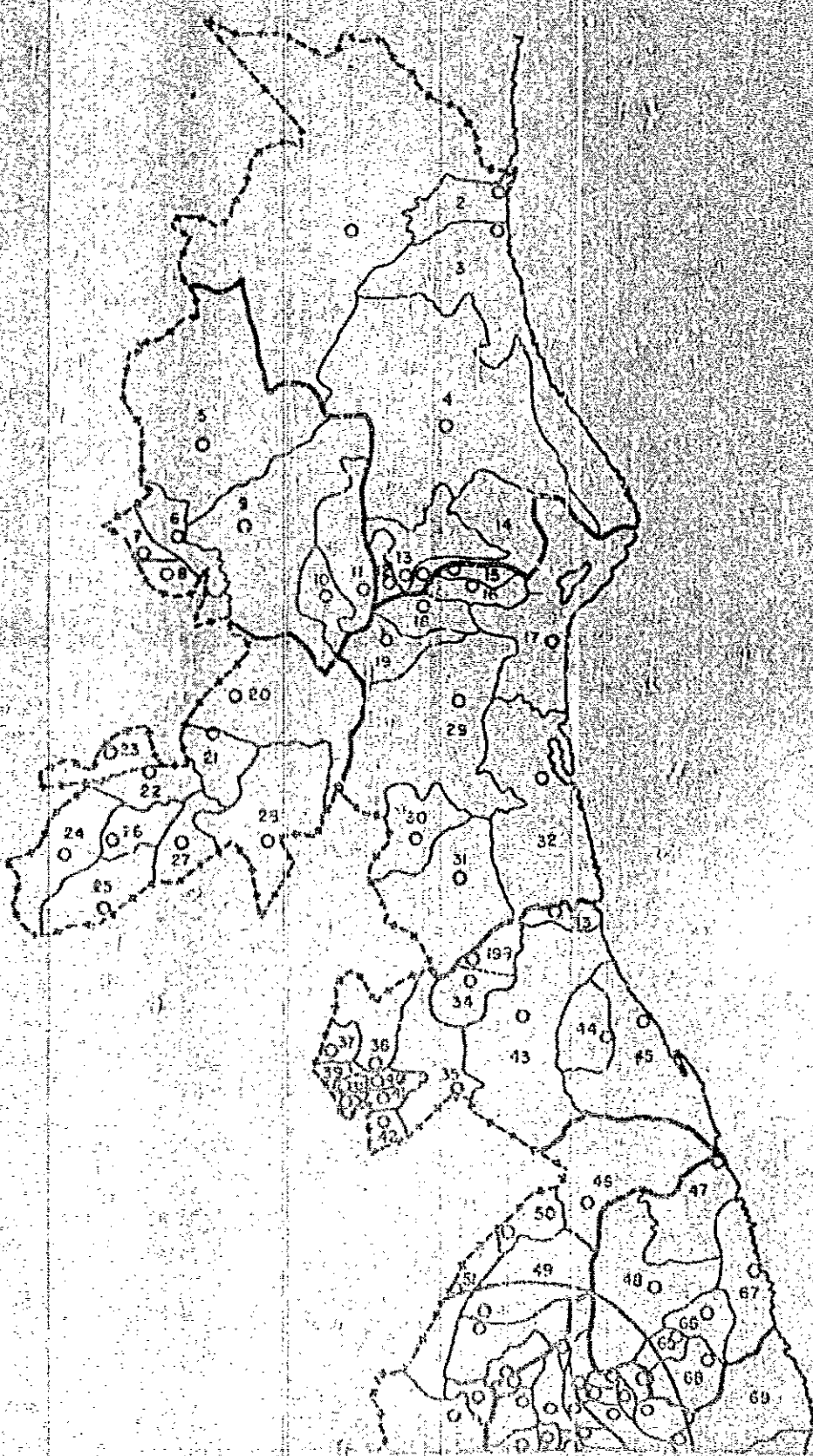
96°

95°

23°

22°

21°



## SÍMBOLOS

- |                         |                           |
|-------------------------|---------------------------|
| 1 PANUDO                | 87. VESA DE ALATOR        |
| 2 FUEBLI VEJO           | 88. JACQUES DE PERRO      |
| 3 TANAYCO ALTO          | 89. ALTO LUCERO           |
| 4 OZUMBARA              | 90. TEPETLAN              |
| 5 TEMPOL                | 91. NAOLINCO              |
| 6 ELATON SANCHEZ        | 92. COACATZINTLA          |
| 7 COCOAMMEL             | 93. MELTEPEC              |
| 8 CHALMA                | 94. BARRERA LA            |
| 9 TONTUYUCA             | 95. RAFAEL LUCCO          |
| 10 DICATEPEC            | 96. AJAJETE               |
| 11 CHONTLA              | 97. TLALNEHUAYOCAN        |
| 12 CITLAUTPEC           | 98. JALAPA                |
| 13 TANTUJA              | 99. COATEPEC              |
| 14 TAMALIN              | 100. JACO                 |
| 15 OXNANPA DE GOROSTIZA | 101. AYAHUALULCO          |
| 16 AMATLAN TUXPAN       | 102. OMACAN               |
| 17 TANIARUA             | 103. TEOCLO               |
| 18 TANGOL               | 104. COSAUTLAN DE CUA     |
| 19 TEPETZITLA           | 105. AXOQUAPAN            |
| 20 CHCONTEPEC           | 106. JALCOVALCO           |
| 21 EDARTO JIMENEZ       | 107. APAZAPAN             |
| 22 ZOHICOMATLAN         | 108. EMILIANO ZAPATA      |
| 23 EL MATELAN           | 109. ACTOPAN              |
| 24 HUIACOTLA            | 110. VESUDO GALVAN        |
| 25 ZACALAN              | 111. LA ANTIGUA           |
| 26 TENATEPEC            | 112. PUENTE NACIONAL      |
| 27 TLACOTEPEC           | 113. TLACOTEPEC           |
| 28 OXIMATLAN DE MADERO  | 114. TOTUTLA              |
| 29 TEWANAC              | 115. TEWANAC              |
| 30 TEAYO                | 116. SOCHUCA              |
| 31 THREATLAN            | 117. XANTISCO             |
| 32 TUXPAN               | 118. CALCAHUELCO          |
| 33 CAZONES              | 119. ALPATLAN             |
| 34 COAHUILA             | 120. COCOATEPEC           |
| 35 ESPINAL              | 121. LA PERLA             |
| 36 COYUTLA              | 122. ATZACUL              |
| 37 COAHUILAN            | 123. CHOCAMAN             |
| 38 MECATELAN            | 124. TOMATLAN             |
| 39 FLORENCE MATA        | 125. XIRIATLAN CORONA     |
| 40 CHINATLAN            | 126. JEPATLAXCO           |
| 41 CONQUIN              | 127. XENTLA               |
| 42 ZOZCOCOLO            | 128. COMAPA               |
| 43 PAPAYTLA             | 129. PASO DE OVEJAS       |
| 44 GUTIERREZ ZANORA     | 130. VERACRUZ             |
| 45 TEOCUTLA             | 131. MANITO PASO ALTO     |
| 46 MARTINEZ DE LA TORRE | 132. SOLEDAD DE DON LUIS  |
| 47 NAUTLA               | 133. AGALEARTO TEBEDA     |
| 48 MISANTLA             | 134. PASO DEL HACERO      |
| 49 ATZALAN              | 135. ATLASCO              |
| 50 TLAPACUAN            | 136. AMATLAN DE LOS REYES |
| 51 JALISCO              | 137. COATEPECA            |
| 52 ALTOGONA             | 138. FORTAN               |
| 53 LAS MINAS            | 139. XTACTOQUILAN         |
| 54 TETATLA              | 140. OVEJAS               |
| 55 VILLA ALDAMA         | 141. TENANGOCERO BLAN     |
| 56 PEROTE               | 142. HUILAPAN             |
| 57 LAS VIGAS            | 143. CAMERON Z. MENENDEZ  |
| 58 TLACOLULA            | 144. ROSALES              |
| 59 TENOCHTITLAN         | 145. OGUATANGULO          |
| 60 TONYAN               | 146. MANSANO ESCOBEDO     |
| 61 LANDERVALDES         | 147. MALTEPA              |
| 62 MINHUATLAN           | 148. AGUISA               |
| 63 ACATLAN              | 149. ACUITZINGO           |
| 64 CHICHONRAGO          | 150. SOLEDAD ATOMPA       |
| 65 YECOTLA              | 151. XOXOCTLA             |
| 66 OCUILA               | 152. ATLANTECO            |

- ⊙ CAPITAL DE ESTADO
- CABECERA DE MUNICIPIO
- LIMITE DE ESTADOS
- LIMITE DE MUNICIPIO

# CRUZ

851

84°

## SIN BOLOS

60	YCA DE ALATORRE	133	SAN ANDRÉS TENEXAPA
61	JUCHITÁN DE FERRELL	134	TLILAPAN
62	ALTO LIGERO	135	MARDALENA
63	TEPELAPAN	136	RAFAEL DELBADO
64	MADRID	137	NARANJAL
65	COAHUILTEPECA	138	COETZALA
66	JILOTEPEC	139	TEQUILA
67	BARRERILLA	140	REYS
68	RAFAEL LIXO	141	TLAXIAPAN
69	AGAJETE	142	ASTACANSA
70	TLALMELIANGOCAN	143	TEHUACAN
71	JALAPA	144	MIXTLA DE ALTAMIRANO
72	COATEPEC	145	TEXHUACAN
73	JICO	146	ZONOLICA
74	AGUANALULCO	147	TENEXAPA DE MATA
75	IXTLACAN	148	QUINAPA
76	TECOELO	149	YANGA
77	COAHUILTAN DE CARVAJAL	150	QUILAHUAC
78	AXOQUAJA	151	CARRILLO PUERTO
79	JALCOMULCO	152	COTATLA
80	APAZAPAN	153	JANAPA
81	EMILIANO ZAPATA	154	MELILLAN
82	ACTOPAN	155	BOSA DEL RIO
83	URRUTIA GALVAN	156	ALVARADO
84	LA ANTIGUA	157	TLAXIACOVAN
85	PUNTE NACIONAL	158	TIERRA BLANCA
86	TLACOTEPEC	159	COAHUILTAPAN
87	TOTUTCA	160	MONTE DE LA LLAVE
88	TEHUACA	161	ACULA
89	SICHANA	162	IXTLAHUACAN
90	IBAHUACO	163	OTATILAN
91	GALCATEPECO	164	TLIXIAPAN
92	ALPATLANIA	165	TUXTLILA
93	DON QUIJOTE	166	CHICLIANGUIS
94	LA PERLA	167	AMATILAN
95	ATZACA	168	TLIXIAPAN
96	CHOCAMAN	169	LEIDO DE TEJADA
97	TOMATLAN	170	SALTABARRANCA
98	IXTLATLAN COACABA	171	ANGEL R. CABADA
99	TEPATLAXCO	172	SANTAGO TUXTLA
100	ZENTLA	173	TEHUACAN
101	COMAPA	174	PLATA VICENTE
102	EROSO DE OVEJAS	175	SANTO JUAN EVANGELISTA
103	VERACRUZ	176	HUEYAPAN DE OLMEDO
104	MARQUEZ DE ALTAMIRANO	177	SANTO ANDRES TUXTLA
105	SOLEDAD DE DOBLADO	178	CATEMACO
106	ADALBERTO TEJEDA	179	MECAYAPAN
107	PASEO DEL MACHO	180	SOYAPAN
108	ATZACA	181	ACAYUECAN
109	ATZACAN DE LOS REYES	182	SAYULA
110	CONDODA	183	JESUS CARRANZA
111	FORTIN	184	TEXISTEPEC
112	IXTLACOVAN	185	OLUTA
113	QUINAPA	186	SOCANUSCO
114	TENANGO DE RIO BLANCO	187	CHIHUAHUA
115	HUEYAPAN	188	QUINAPA
116	CARLOS Z. RENOZA	189	COATZACOALCOA
117	NOGALES	190	MOLOSCAN
118	IBAHUACO	191	CHAPOTLA
119	IBAHUACO	192	MINATILAN
120	IBAHUACO	193	COSOLEACAQUE
121	IBAHUACO	194	OTEAPAN
122	IBAHUACO	195	ZARAGOZA
123	IBAHUACO	196	JALTAPAN DE MORELOS
124	IBAHUACO	197	HIDALGOITLAN
125	IBAHUACO	198	POZA RICA DE HIDALGO

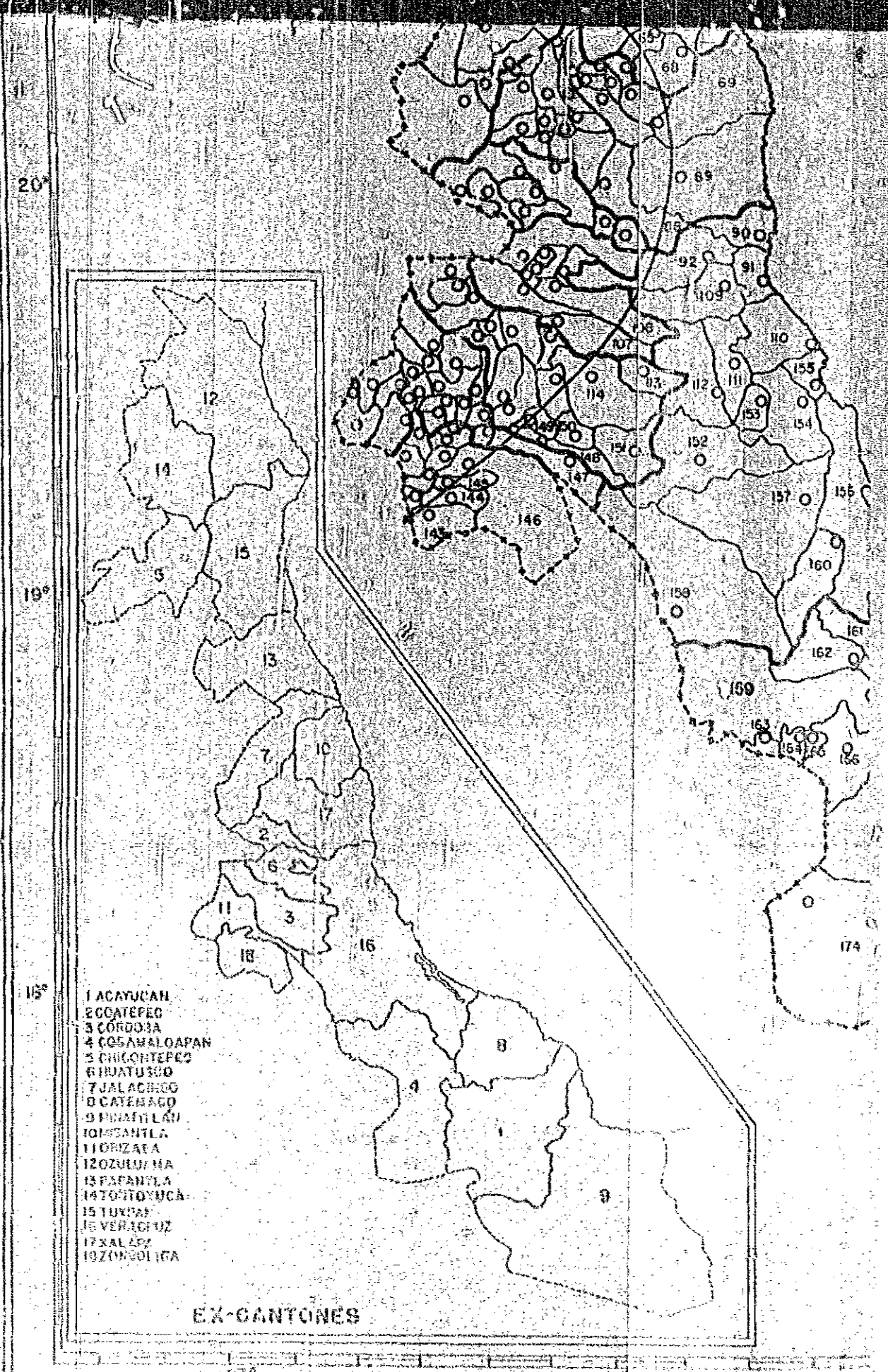
CAPITAL DE ESTADO

RESERVA DE MUNICIPIO

LIMITE DE EX-CANTONES

LIMITE DE MUNICIPIO



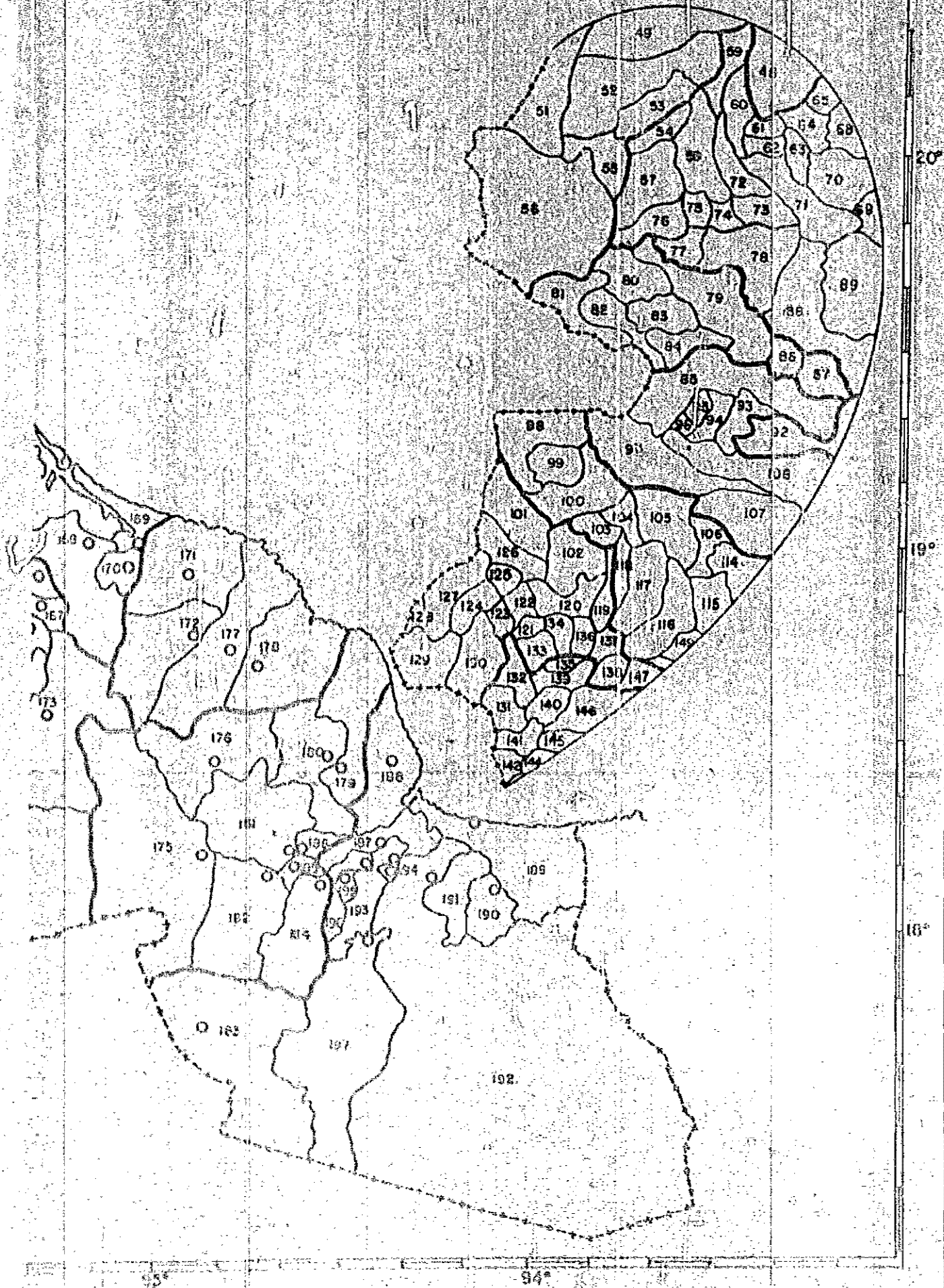


- 1 ACAYUQUAN
- 2 CATEPEC
- 3 CORDOBA
- 4 COSAMALOAPAN
- 5 CHICHOTEPIC
- 6 HUATUCO
- 7 JALISCO
- 8 CATENAGO
- 9 HINATLAN
- 10 SANTIAGO
- 11 ORIZABA
- 12 OZUMCINTA
- 13 PANTLA
- 14 TOYUCA
- 15 TUXTLA
- 16 VERACRUZ
- 17 XALAPA
- 18 ZONGOLICA

EX-GANTONES

97°

99°



## YUCATAN, ESTADO

### I. PARTIDO DE ACANCEH, 1895.

1. Abalá, 1895.
2. Acanceh, 1895.
3. Cusamá, 1895; Cuzamá, 1900.
4. Homún, 1895.
5. Seyé, 1895.
6. Tecoeh, 1895.
7. Timucuy, 1895.

### II. PARTIDO DE ESPITA, 1895.

1. Cenotillo, 1895.
2. Dzitás, 1895.
3. Espita, 1895.
4. Sucilá, 1900.
5. Tunkás, procede del Partido de Izamal, 1910.
6. Quintana Roo, se forma de Dzitás, 1910.

### III. PARTIDO DE HUNUCMA, 1895.

1. Hunucmá, 1895.
2. Kinchil, 1895.
3. T'oriz, 1895.
4. Uman, 1895.
5. Samahil, se forma de Hunucmá, 1921.
6. Ueé, se forma de Hunucmá, 1930.

### IV. PARTIDO DE LAS ISLAS, 1895.

1. Cozumel, 1895; cambia al Territorio de Quintana Roo, Distrito Norte, 1910.
2. Isla Mujeres, 1895; Isla Mujeres, 1900; cambia al Territorio de Quintana Roo, Distrito Norte, 1910.

### V. PARTIDO DE IZAMAL, 1895.

1. Hoctún, 1895.
2. Izamal, 1895.
3. Kantunil, 1895.
4. S'uilpech, 1895; se incorpora a Izamal, 1910.
5. Palunc, 1895.
6. Tetanté, 1895.
7. Tepakán, 1895.
8. T'urkes, 1895; cambia al Partido de Espita, 1910.

9. Xocchel, 1895.
10. Sudsal, se forma de Izamal, 1940.

## VI. PARTIDO DE MAXCANU, 1895.

1. Celc'rum, 1895; Celéstun, 1900.
2. Chocholá, 1895.
3. Halachó, 1895.
4. Opichén, 1895.
5. Maxcanú, 1895.
6. Kopomá, se forma de Maxcanú, 1940.

## VII. PARTIDO DE MÉRIDA, 1895.

1. Mérida, 1895.
2. K'anasín, 1895; Kanazin, 1940; Xunasta, 1921.

## VIII. PARTIDO DE MOTUL, 1895.

1. Baca, 1895.
2. Bokobá, 1895.
3. Cacalehén, 1895; cambia al Partido de Tixkokob, 1910.
4. Dzemul, 1895.
5. Motul, 1895.
6. Sinanché, 1895.
7. Telchac, 1895.
8. Maxupip, se forma de Motul, 1930.
9. Telchac Puerto, se forma de Telchac, 1930.

## IX. PARTIDO DE PETO, 1895.

1. Chacsinkin, 1895; se incorpora a Tzucacab, 1910; rehabilitado como Chacsinkin, 1921.
2. Peto, 1895.
3. Tzucacab, 1895.
4. Tahdziú, se forma de Peto, 1921.

## X. PARTIDO DE PROGRESO, 1895.

1. Progreso, 1895.

## XI. PARTIDO DE SOTUTA, 1895.

1. Hula, 1895.
2. Hocabá, 1895.
3. Sotuta, 1895.
4. Cantamayec, se forma de Sotuta, 1930.
5. Sanancat, se forma de Hocabá, 1930.
6. Yaxcaba, se forma de Sotuta, 1930.

## XII. PARTIDO DE TEKAX, 1895.

1. Oxkutzcab, 1895.
2. Te'ibo, 1895.
3. Tekax, 1895.
4. Tixmenac, 1895; Tixmeuc, 1921.

5. Chumayel, se forma de Teabo, 1910.
6. Akil, se forma de Tekax, 1921.
7. Mayapan, se forma de Chumayel, 1940.

## XIII. PARTIDO DE TEMAX, 1895.

1. Buctzotz, 1895.
2. Cansahcab, 1895.
3. Dzidzantún, 1895.
4. Dzilara Bravo, 1895; se incorpora a Dzilara González, 1910; rehabilitado como Dálam de Bravo, 1950.
5. Dálam González, 1895.
6. Dzoncauich, 1895; se incorpora a Temax, 1910; rehabilitado como Dzoncauich, 1950.
7. Suma, 1895; se incorpora a Teya, 1910; se incorpora a Cansahcab, 1921; rehabilitado como Suma, 1930.
8. Tekal, 1895; cambia al Partido de Izamal, y se incorpora a Izamal, 1910; se incorpora a Temax, 1921; rehabilitado como Tekal, 1940.
9. Temax, 1895.
10. Teya, 1895.
11. Yobaín, 1895.

## XIV. PARTIDO DE TICUL, 1895.

1. Chapab, 1895.
2. Mama, 1895.
3. Maní, 1895.
4. Numa, 1895; Muna, 1900.
5. Sacalum, 1895.
6. Santa Elena, 1895.
7. Tekit, 1895.
8. Ticul, 1895.
9. Dzan, se forma de Ticul, 1940.

## XV. PARTIDO DE TIXKOKOB, 1895.


1. Conkal, 1895.
2. Chicxulub, 1895.
3. Ixil, 1895.
4. Mocoohá, 1895.
5. Tixkokob, 1895.
6. Yankukol, 1895.
7. Cacalchén, procede del Partido de Motul, 1910.
8. Tixpeñal, se forma de Tixkokob, 1930; Tixpeñal, 1940.

## XVI. PARTIDO DE TIZIMIN, 1895.

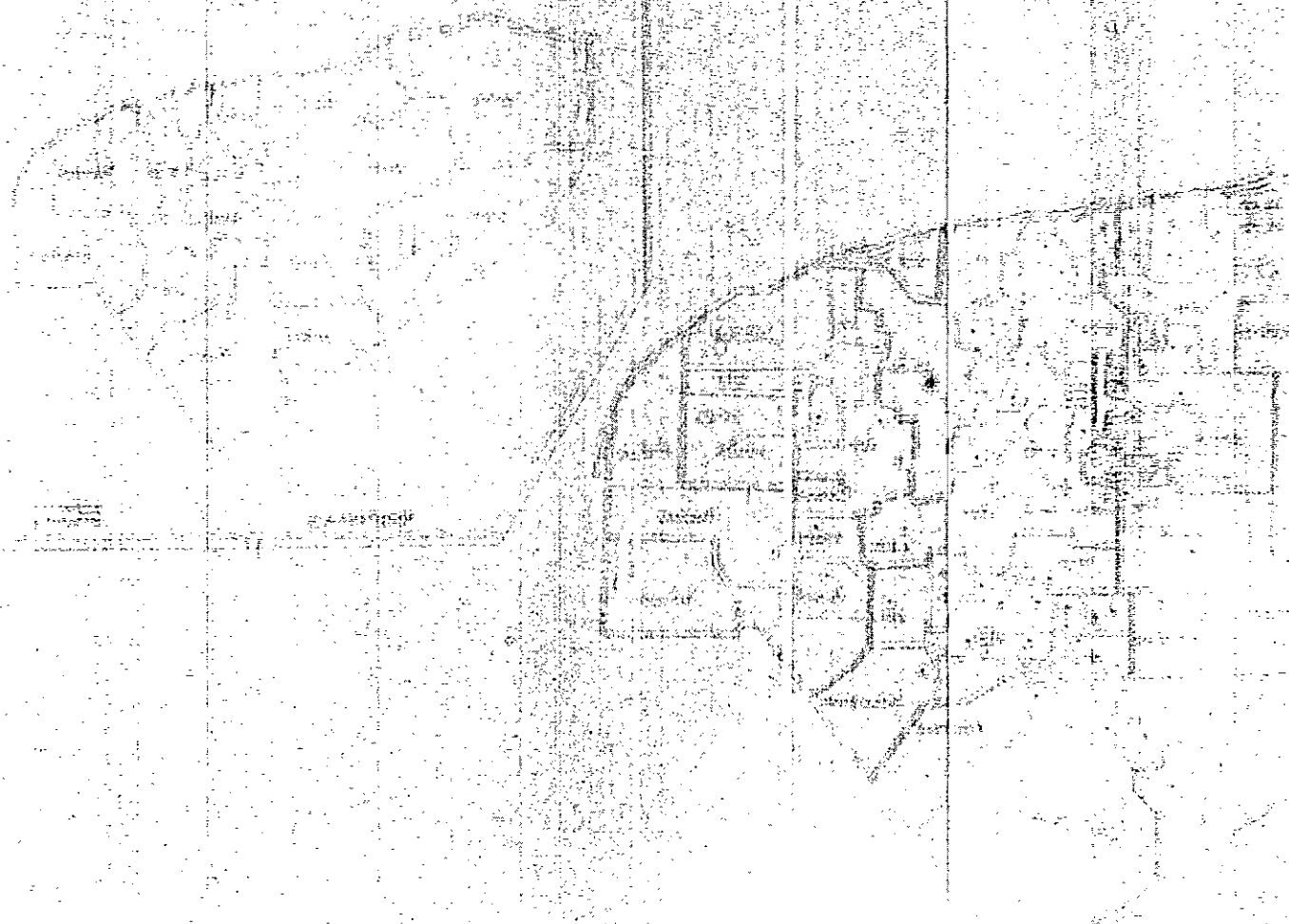
1. Calotmul, 1895.
2. Panabá, 1895.
3. Río Lagartera, 1895; Río Lagartos, 1900.
4. Tizimin, 1895.
5. San Felipe, se forma de Panabá, 1940.

## XVII. PARTIDO DE VALLADOLID, 1895.

1. Chichimilá, 1895.
2. Tzucum, 1895; Tzucum, 1900; Tzucum, 1921.



# LOCATION



# AYUCATAN



AYUCATAN  
PLAN OF THE SITE  
AND OF THE BUILDINGS  
AND OF THE COURTYARDS

1. Temple  
2. Temple  
3. Temple  
4. Temple  
5. Temple  
6. Temple  
7. Temple  
8. Temple  
9. Temple  
10. Temple  
11. Temple  
12. Temple  
13. Temple  
14. Temple  
15. Temple  
16. Temple  
17. Temple  
18. Temple  
19. Temple  
20. Temple  
21. Temple  
22. Temple  
23. Temple  
24. Temple  
25. Temple  
26. Temple  
27. Temple  
28. Temple  
29. Temple  
30. Temple  
31. Temple  
32. Temple  
33. Temple  
34. Temple  
35. Temple  
36. Temple  
37. Temple  
38. Temple  
39. Temple  
40. Temple  
41. Temple  
42. Temple  
43. Temple  
44. Temple  
45. Temple  
46. Temple  
47. Temple  
48. Temple  
49. Temple  
50. Temple  
51. Temple  
52. Temple  
53. Temple  
54. Temple  
55. Temple  
56. Temple  
57. Temple  
58. Temple  
59. Temple  
60. Temple  
61. Temple  
62. Temple  
63. Temple  
64. Temple  
65. Temple  
66. Temple  
67. Temple  
68. Temple  
69. Temple  
70. Temple  
71. Temple  
72. Temple  
73. Temple  
74. Temple  
75. Temple  
76. Temple  
77. Temple  
78. Temple  
79. Temple  
80. Temple  
81. Temple  
82. Temple  
83. Temple  
84. Temple  
85. Temple  
86. Temple  
87. Temple  
88. Temple  
89. Temple  
90. Temple  
91. Temple  
92. Temple  
93. Temple  
94. Temple  
95. Temple  
96. Temple  
97. Temple  
98. Temple  
99. Temple  
100. Temple



ESTADOS UNIDOS MEXICANOS

I. PARTIDO DE PANAMERICANO, 1891

Panama, 1891.  
Vulcan, 1891.  
Villa de Guadalupe, 1891.  
Cerro de Guadalupe, 1891.

II. PARTIDO DE TEREZA, 1895

Ciudad Guadalupe, 1895. Jerez, 1910. Ciudad Guadalupe, 1911. Jerez, 1920.  
Alamo, 1895.  
Guadalupe, 1895.  
Tepic, 1895.

III. PARTIDO DE TUCUMAN, 1895

Aguila, 1895.  
Tucuman, 1895.  
Mezquital del Oro, 1895.  
Moctezuma, 1895; Moctezuma de Estrada, 1895.

IV. PARTIDO DE MAZATEC, 1895

Concepcion del Oro, 1895.  
Mazatec, 1895.  
San Pedro Cuernavaca, 1895; Oaxaca, 1895; Mazatec, 1895.  
Santiago, 1895; San Mateo, 1895. Se incorporo al Partido de Tereza, y se incorporo a Villa de Guadalupe.

V. PARTIDO DE NIJEN, 1895

Niuen, 1895.  
San Mateo del Mezquital, 1895.  
Villa de Guadalupe, 1895; San Juan de Guadalupe, 1895.  
Villa de Guadalupe, 1895; Rio Grande, 1895.

VI. PARTIDO DE NOROCCIDENTAL, 1895  
PARTIDO DE NOROCCIDENTAL, 1895

San Mateo, 1895; Guadalupe, 1895.  
San Mateo, 1895.  
Guadalupe, 1895; San Mateo, 1895.  
San Mateo, 1895; se incorporo a Moctezuma, 1895.

VII. PARTIDO DE OJO CALIENTE, 1895

- 1. Ojo Caliente, 1895.
- 2. San Francisco de Asís, 1895.
- 3. Huauclilla, 1895.

VIII. PARTIDO DE TINGOS, 1895

- 1. Carrizal, 1895; Villa González Ortega, 1910.
- 2. Nolle de Amoles, 1895; Alvarado Obispeón, 1910; Santa Fe de Amoles, 1910.
- 3. Pines, 1895.
- 4. Santa Rita, 1895; Villa de Hidalgo, 1910.
- 5. Villa García, 1895.
- 6. Buenavista, 1895; Villa Parí, 1910; Loreto, 1910.

IX. PARTIDO DE SOMBRERETE, 1895

- 1. Chichihuilco, 1895.
- 2. San Alto, 1895.
- 3. San Andrés del Teul, 1895; López del Teul, 1910.
- 4. Sombrerete, 1895.

X. PARTIDO DE TLALTENANGO (SAN JUAN ROMÁN), 1895

- 1. Atolinga, 1895.
- 2. Escamela, 1895; García de Cadenas, 1910.
- 3. Monroy, 1895.
- 4. Sánchez Román, 1895; Tlaltenango, 1910.
- 5. Santa María de la Paz, 1895; se incorpora a San Juan Bautista del Teul, 1910.
- 6. San Juan del Teul, 1895; San Juan Bautista del Teul, 1910; Teul de González Ortega, 1910.
- 7. Tepetitlán, 1895.

XI. PARTIDO DE VILLAS HERMOSAS, 1895

- 1. Hermosillo, 1895.
- 2. Ixtapa, 1895.
- 3. Platón, 1895.
- 4. Villa del Refugio, 1895; La Refugio, 1910; Villa del Refugio, 1910.
- 5. Villahermosa, 1895.

XII. PARTIDO DE ZACATECAN, 1895

- 1. Cafeta, La, 1895.
- 2. Guadalupe, 1895.
- 3. Morcos, 1895.
- 4. Panuco, 1895.
- 5. San José de la Isla, 1895; se incorpora a Villa Calles, 1910.
- 6. San Pedro de la Cueva, 1895; Cuauhtémoc, 1910.
- 7. Saucedo, 1895; se incorpora a Vera Grande, 1910.
- 8. Vera Grande, 1895; Vera Grande, 1910.
- 9. Zacatecas, 1895.
- 10. Minillas, se incorpora a San José de la Isla, 1910; se incorpora al Partido de Ojo Caliente, 1910.





RESUMEN SOBRE EL NUMERO DE MUNICIPIOS Y DELEGACIONES Y SOBRE ALTAS Y BAJAS DE LOS MISMOS REGISTRADOS EN LOS CENSO DE POBLACION

ENTIDADES	1895	1900		1911	1921			1930		1940		1950			1960						
	Total	Total	Altas		Bajas	Total	Altas	Bajas	Total	Altas	Bajas	Total	Altas	Bajas	Total	Altas	Bajas				
1. Aguascalientes	8	8	—	—	—	—	—	7	1	7	—	—	7	—	—	8	1	—			
2. Baja California	1	1	—	12	—	—	—	9	1	8	—	—	7	—	—	7	—	—			
3. Baja California Sur, Territorio de	7	7	—	7	—	—	—	6	—	—	—	—	—	—	—	6	—	—			
4. Campeche	5	36	1	40	30	—	—	12	8	—	—	—	8	—	—	38	—	—			
5. Coahuila	14	32	—	34	—	—	—	37	5	1	—	—	38	—	—	38	—	—			
6. Colima	7	7	—	7	—	—	—	6	—	—	—	—	9	—	—	9	—	—			
7. Chiapas	133	126	—	132	—	—	—	106	11	32	—	—	109	6	1	111	3	1			
8. Chihuahua	61	58	1	4	26	—	—	64	3	1	—	—	64	3	8	65	2	1			
9. Distrito Federal	32	23	—	—	—	—	—	12	1	4	—	—	13	1	—	13	—	—			
10. Durango	12	42	—	—	—	—	—	37	—	—	—	—	37	5	5	37	—	—			
11. Guanajuato	35	85	—	—	—	—	—	14	—	2	—	—	14	1	—	46	—	—			
12. Guerrero	64	64	—	—	—	—	—	60	—	—	—	—	71	3	—	72	3	2			
13. Hidalgo	22	72	—	—	—	—	—	80	—	—	—	—	80	6	—	82	2	—			
14. Jalisco	101	101	—	—	—	—	—	116	2	—	—	—	119	—	—	124	5	—			
15. Mexico	21	116	—	5	116	—	—	110	—	—	—	—	102	—	—	104	3	1			
16. Michoacán	26	70	—	—	80	—	—	96	10	—	—	—	32	5	—	32	—	—			
17. Morelos	26	26	—	—	26	—	—	16	—	—	—	—	18	—	—	19	1	—			
18. Nayarit	7	49	—	—	49	—	—	31	—	—	—	—	52	1	—	52	—	—			
19. Nuevo Leon	31	123	15	27	133	—	—	65	5	34	—	—	57	5	23	571	15	6			
20. Oaxaca	31	123	15	27	133	—	—	262	3	180	—	—	215	7	2	220	5	—			
21. Puebla	78	180	2	—	182	—	—	131	7	—	—	—	11	4	—	18	—	—			
22. Queretaro	18	18	—	—	—	—	—	4	—	—	—	—	5	—	—	32	—	—			
23. Quintana Roo, Territorio de	—	—	—	—	—	—	—	3	—	—	—	—	58	—	—	52	—	—			
24. San Luis Potosi	55	55	—	—	55	—	—	17	—	—	—	—	16	—	—	16	—	—			
25. Sinaloa	10	10	—	—	10	—	—	5	6	—	—	—	5	—	—	67	—	1			
26. Sonora	28	90	3	—	70	—	—	24	14	11	—	—	68	3	—	17	—	—			
27. Tabasco	17	17	—	—	17	—	—	17	—	—	—	—	17	—	—	39	—	—			
28. Tamaulipas	37	37	—	—	37	—	—	39	—	—	—	—	39	—	—	42	3	—			
29. Tlaxcala	34	34	—	—	34	—	—	36	—	—	—	—	39	3	—	197	7	—			
30. Veracruz	85	81	—	4	181	—	—	186	5	180	—	—	197	7	—	105	9	—			
31. Yucatán	84	85	1	—	86	—	—	88	8	10	—	—	105	9	—	105	—	—			
32. Zacatecas	58	55	—	—	51	—	—	59	—	1	—	—	52	1	—	52	—	—			
<b>TOTALES</b>	<b>2,477</b>	<b>2,790</b>	<b>20</b>	<b>85</b>	<b>2,802</b>	<b>111</b>	<b>99</b>	<b>2,357</b>	<b>75</b>	<b>710</b>	<b>228</b>	<b>216</b>	<b>2,325</b>	<b>81</b>	<b>89</b>	<b>2,349</b>	<b>82</b>	<b>18</b>	<b>2,377</b>	<b>31</b>	<b>6</b>



Universidad Nacional  
Autónoma de México



**UNAM – Dirección General de Bibliotecas**  
**Tesis Digitales**  
**Restricciones de uso**

**DERECHOS RESERVADOS ©**  
**PROHIBIDA SU REPRODUCCIÓN TOTAL O PARCIAL**

Todo el material contenido en esta tesis esta protegido por la Ley Federal del Derecho de Autor (LFDA) de los Estados Unidos Mexicanos (México).

El uso de imágenes, fragmentos de videos, y demás material que sea objeto de protección de los derechos de autor, será exclusivamente para fines educativos e informativos y deberá citar la fuente donde la obtuvo mencionando el autor o autores. Cualquier uso distinto como el lucro, reproducción, edición o modificación, será perseguido y sancionado por el respectivo titular de los Derechos de Autor.