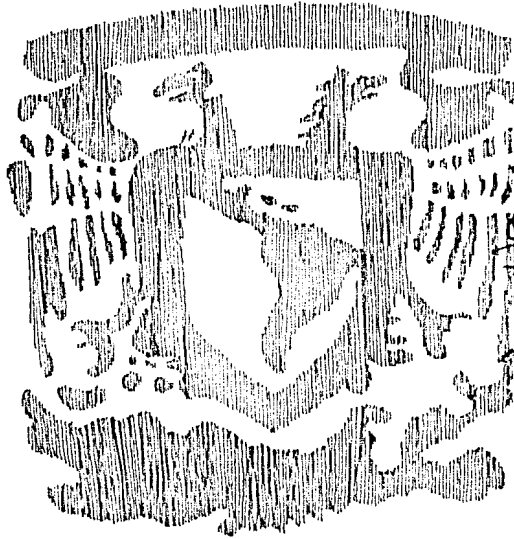


**UNIVERSIDAD NACIONAL AUTONOMA
DE MEXICO
FACULTAD DE ARQUITECTURA**

**'COOPERATIVA AGRICOLA-ARTESANAL Y PESQUERA
EN PATZCUARO MICHOACAN'**

**ALBERGUE TURISTICO
CASA DE LAS ARTESANIAS Y
MERCADO**



Autores:
Salvan Pello, Jesus Santos
Mora Rodriguez, Patricia
Mussali Becerra, David
Quiroz Franco, Mercedes del Carmen
Fernett Steel Hiedemburg, J.

**T E S I S
PROFESIONAL
PARA OBTENER EL TITULO DE
ARQUITECTO**

1983



Universidad Nacional
Autónoma de México



UNAM – Dirección General de Bibliotecas
Tesis Digitales
Restricciones de uso

DERECHOS RESERVADOS ©
PROHIBIDA SU REPRODUCCIÓN TOTAL O PARCIAL

Todo el material contenido en esta tesis esta protegido por la Ley Federal del Derecho de Autor (LFDA) de los Estados Unidos Mexicanos (México).

El uso de imágenes, fragmentos de videos, y demás material que sea objeto de protección de los derechos de autor, será exclusivamente para fines educativos e informativos y deberá citar la fuente donde la obtuvo mencionando el autor o autores. Cualquier uso distinto como el lucro, reproducción, edición o modificación, será perseguido y sancionado por el respectivo titular de los Derechos de Autor.

P R O L O G O

LA PRESENTE TESIS REALIZADA EN LA FACULTAD DE ARQUITECTURA-AUTOGOBIERNO, TALLER CUATRO, SIGNIFICA LA CULMINACION DE NUESTRA FORMACION ACADEMICA EN ESTA UNIVERSIDAD.

LA CONJUNCION DE DIFERENTES CARACTERES QUE TODOS Y CADA UNO DE LOS AUTORES DE ESTA, MANIFESTARON A LO LARGO DE APROXIMADAMENTE UN AÑO, REPRESENTO UN CONSTANTE RETO A SUPERAR: EL TRABAJO EN EQUIPO, CUYO OBJETIVO UNICO SE VIO EN AGOBIANTE LUCHA POR VENCER LA INDIVIDUALIDAD A PARTIR DE LA COLECTIVIDAD.

SEA EL LECTOR: MEDICO, ARQUITECTO, ENFERMERA, SECRETARIA O ESTUDIANTE, EN TODO CASO PARTE Y JUEZ DE NUESTRA SOCIEDAD EL UNICO AUTORIZADO PARA EVALUAR ESTE TRABAJO CUYO FIN ULTIMO Y PRIMARIO FUE EL DE ESTABLECER UNA VINCULACION, DESDE NUESTRO PAPEL COMO URBANISTAS Y ARQUITECTOS PARA CON NUESTRA SOCIEDAD TAN NECESITADA DE TRANSFORMACION :

NUESTRO MEXICO

MEXICO, D. F. MAYO 1984

P R E S E N T A C I O N	
DEDICATORIA :	"QUE SE ABRAN CIEN FLORES...."
JURADO :	
INTRODUCCION :	
CONTENIDO : -----	PAG.
CAPITULO I : ORGANIZACION	1
1.1 DISCUSION	
1.2 DEFINICION	
1.3 EJECUCION	
REFLEXION	
CAPITULO II : DESARROLLO	7
2.1 DISCUSION	
2.2 DEFINICION	
2.3 EJECUCION	
REFLEXION	
PLANOS INVESTIGACION URBANA/PLANOS SINTESIS	
CAPITULO III : REALIZACION	14
3.1 DISCUSION	
3.2 DEFINICION	
3.3 EJECUCION	
REFLEXION	
PLANOS DE DETERMINANTES /PLANOS DE PROYECTOS	
ARQUITECTONICOS	
CONCLUSIONES	21
ANEXO # 1 'CARTA ACEPTACION DE TEMA'	
BIBLIOGRAFIA COMENTADA	

"..... QUE SE ABRAN CIEN FLORES....."

HACE ALGUNOS AÑOS SE ABRIERON

CIEN FLORES

LLEGARON AL MUNDO ¡ NACIERON !

SABEMOS QUE HOY NO HAY CIEN

¡ MUCHAS MURIERON !

PERO AQUELLOS, QUE BIEN LAS CULTIVARON

HOY SONRIEN; EXCLAMAN ¡ FLORECIERON !

AHORA TOCA A NOSOTROS

COSECHAR SU JARDIN

¡ NUESTRO JARDIN !

¡ GRACIAS, VIEJOS JARDINEROS !

JURADO

ARQ.	Miguel	González	Moran	
ARQ.	Rafael	Martínez	Rosiles	
ARQ.	Eduardo	Salustio	Benavides	Abril
ARQ.	Teodoro	Oseas	Martínez	Paredes
ARQ.	Eliá	Mercado	Mendoza	

INTRODUCCION

EL PRESENTE TRABAJO TITULADO 'COOPERATIVA AGRICOLA, ARTESANAL Y PESQUERA EN PATZCUARO, MICHOACAN' PRETENDE ESTRUCTURAR LA EXPERIENCIA ADQUIRIDA DURANTE EL PROCESO DE ORGANIZACION, DESARROLLO Y REALIZACION DE ESTA TESIS CON LA FINALIDAD DE TRANSMITIR DE MANERA CLARA Y OBJETIVA AQUELLOS AGENTES QUE SON NECESARIOS CONSIDERAR AL EMPRENDER UN TRABAJO DE ESTAS CARACTERISTICAS.

NUESTRA PRACTICA ACADEMICA ESTUVO DETERMINADA POR LAS SIGUIENTES CIRCUNSTANCIAS :

- 1.- LA NECESIDAD DE TOTALIZAR UN GRAN NUMERO DE ELEMENTOS QUE EN APARIENCIA SE PRESENTAN DESARTICULADOS Y SIN RELACION ALGUNA CON RESPECTO A LA REALIDAD CONCRETA QUE PRETENDEMOS CONOCER.

POR EJEMPLO : EN TODO ESTUDIO URBANO, LA INTERFERENCIA DE DIFERENTES DISCIPLINAS DEL CONOCIMIENTO INDISPENSABLES PARA SU COMPRENSION LLEVA AL ESTUDIANTE DE ARQUITECTURA A LA NECESIDAD DE ARTICULAR ESTAS PARCELAS DEL CONOCIMIENTO SITUACION QUE, IMPLICA DETERMINADAS DISCIPLINAS / CONDUCTAS DEL GRUPO DE ESTUDIANTES DURANTE EL PROCESO DE TRABAJO.

- 2.- NUESTRA Poca o NULA EXPERIENCIA EN LA SELECCION Y UTILIZACION DE LOS RECURSOS MINIMOS E INDISPENSABLES PARA ALCANZAR LAS METAS FIJADAS COMO OPTIMAS EN LA ELABORACION DE UN TRABAJO QUE SE LLEVA A CABO EN LOS TIEMPOS Y RITMOS QUE MARCAN LAS DETERMINANTES PROPIAS DE LA UNIVERSIDAD EN GENERAL Y DE CADA UNO DE LOS TALLERES DE LA FACULTAD EN PARTICULAR,

POR EJEMPLO : EN NUESTRO CASO, LA FALTA DE LUGARES DE TRABAJO EN EL TALLER, LA MASIFICACION EXISTENTE (140 ALUMNOS/ 4 PROFESOR--

RES), LA HUELGA EN LA UNAM Y EL 4° CONGRESO DEL AUTOGOBIERNO, MOTIVARON UNA SERIE DE INTERRUPCIONES QUE HICIERON DEL AÑO LECTIVO 1983, UN AÑO DE DIFÍCIL PLANEACION ACADÉMICA.

3.- LA REALIDAD CONCRETA QUE VIVE CADA ESTUDIANTE DE ARQUITECTURA Y LA TRANSFERENCIA DE ESTA REALIDAD HACIA LOS TRABAJOS EN QUE SE REQUIERE UNA PARTICIPACION COLECTIVA EN LA ORGANIZACION, DESARROLLO Y REALIZACION DEL --MISMO.

POR EJEMPLO: LA CONFORMACION INICIAL DE ---NUESTRO EQUIPO DE TRABAJO SE VIO DESARTICULADA ANTE LAS DIFERENTES NECESIDADES MATE--RIALES QUE EXIGIA EL TRABAJO A REALIZAR DE TODOS Y CADA UNO DE LOS INTEGRANTES DEL ---EQUIPO.

ESTAS CIRCUNSTANCIAS PERMANECEN DE MANERA CONSTANTE EN TODO EL TRABAJO Y EN DEFINITIVA JUEGAN UN PAPEL IMPORTANTE QUE GENERALMENTE NO APRECIAMOS CON CLARIDAD AL REALIZAR UNA EVALUACION INTEGRAL DEL PROCESO: ELLO NOS ANIMO A INCLUIR EN ESTA TESIS TALES ASPECTOS ESPERANDO APORTAR A ESTUDIANTES Y PROFESORES INVOLUCRADOS EN ESTA PROBLEMÁTICA ELEMENTOS DE ANALISIS Y REFLEXION QUE SIRVAN A LA NECESARIA PLANEACION ACADÉMICA EN ESTE TIPO DE EMPRESAS.

ANTE ESTAS CIRCUNSTANCIAS, LA ELECCION DE LA ESTRUCTURA DE ESTA TESIS RESPONDE PRINCIPALMENTE A EVIDENCIAR COMO ESTAS DETERMINANTES PERMANECEN CONSTANTES A TODO LO LARGO DEL PROCESO DE ORGANIZACION, DESARROLLO Y REALIZACION DEL TRABAJO, QUE COMO PRODUCTO FINAL LLEGA A DAR SOLUCIONES, SIN QUE ELLO IMPLIQUE NECESARIAMENTE LA FINALIZACION DEL PROBLEMA ANALIZADO; TENGAMOS PRESENTE QUE TODO ESQUEMA/ METODOLOGIA UTILIZADA EN EL PRESENTE TRABAJO SE EMPLEA CON LA FINALIDAD DE CONOCER LA REALIDAD CONCRETA ESTUDIADA Y EXPONERLA CON LA MAYOR CLARIDAD POSIBLE ENFATIZANDO DE ESTA FORMA LOS PARAMETROS ENTRE LOS CUALES NOS UBICAMOS Y LAS ALTERNATIVAS DE ESTUDIO / SOLUCION QUE PRETENDEMOS APORTAR HACIA

LA OPTIMIZACION DE LA PROBLEMÁTICA MISMA.

A CONTINUACION DESCRIBIREMOS LA ESTRUCTURA QUE ELEGIMOS PARA DESCRIBIR EL PROCESO DE TRABAJO Y PRESENTAR DE MANERA OBJETIVA NUESTRA EXPERIENCIA DE TESIS.

EL CONTENIDO DE LA PRESENTE SE ORDENA EN TRES CAPITULOS QUE TITULAMOS DE ORGANIZACION, DESARROLLO Y REALIZACION RESPECTIVAMENTE. TALES TERMINOS PRETENDEN CARACTERIZAR A CADA ETAPA DEL PROCESO COMO UN COMPONENTE DEL MISMO Y POR ENDE RELACIONADOS DIALECTICAMENTE.

A SU VEZ CADA CAPITULO SE DIVIDE PARA SU MEJOR COMPRESION EN CUATRO PARTES QUE TITULAMOS COMO DE DISCUSION, DEFINICION, EJECUCION Y REFLEXION PARA DESTACAR LA DINAMICA GENERADA A PARTIR DE LA ASAMBLEA/ EQUIPO DE TRABAJO QUE COMO SUJETO SOCIAL ACUERDA UNA SERIE DE OBJETIVOS A CONSEGUIR (DISCUSION) Y FIJA LOS PROCEDIMIENTOS GENERALES A SEGUIR (DESARROLLO) DANDOSE CON ELLO UNA DIVISION DE TRABAJO (EJECUCION) QUE LLEVA OPERATIVAMENTE A ALCANZAR LAS METAS TRAZADAS, MISMAS QUE DEBEN SER EVALUADAS PARA RESIGNIFICAR LOS RESULTADOS OBTENIDOS (REFLEXION). Y DAR CONTINUIDAD AL PROCESO.

REITERAMOS NUEVAMENTE QUE CONSIDERAR ESTA PROPUESTA DE ESTRUCTURA COMO UNA SECUENCIA NO SUGIERE UNA LINEALIDAD O UNILATERALIDAD DEL PROCESO COGNOSCITIVO SINO UN MOMENTO QUE INTENTA CAPTAR LA TOTALIDAD PARA VERTIRLA COMO UN ESQUEMA UNITARIO DE LA REALIDAD CONCRETA ESTUDIADA, POR LO QUE DEBE CONSIDERARSE A LA ORGANIZACION, DESARROLLO Y REALIZACION COMO EL UNIVERSO DONDE SE GESTA ESTE TRABAJO.

EN LO QUE RESPECTA A LA CARACTERIZACION DEL CONTENIDO DE LOS CAPITULOS TENEMOS LO SIGUIENTE :

EL CAPITULO I, TITULADO 'ORGANIZACION' DESCRIBE UNA ETAPA DE TRABAJO QUE VA DESDE LA FORMACION MISMA DEL EQUIPO DE TESIS, HASTA UNA VEZ ELEGIDO EL TEMA DE ESTUDIO, UN PRIMER ACERCAMIENTO A LA REALIDAD, LE LLAMAMOS ETAPA DE ORGANIZACION DEBIDO A ESA NECESIDAD DE TOMAR FORMA, DE DISPONER Y ACUERPAR UNA SERIE DE ELEMENTOS EN TORNO A UNA META Y OBJETIVO PARA LO CUAL SE REQUIERE DE DETERMINADAS CARACTERISTICAS -- DESTACANDOSE PRINCIPALMENTE EL TRABAJO DE EQUIPO PARA INICIAR LOS PRIMEROS INTENTOS DE PLANEACION DE TRABAJO A DESARROLLAR. ES, POR TANTO, UNA ETAPA DE BUSQUEDA, DISCUSION, ENCUENTRO Y CONSTRUCCION DE UNA PERSONALIDAD COLECTIVA: EL EQUIPO Y SU EXPRESION.

EL CAPITULO II, TITULADO 'DESARROLLO' DESCRIBE UNA ETAPA DE TRABAJO QUE VA DESDE LA RECTIFICACION DE PLANTEAMIENTOS INICIALES DE ESTUDIO, HASTA LA APLICACION DE UN MARCO TEORICO EN EL ANALISIS/SINTE^USIS DEL PROBLEMA ABORDADO JUSTIFICANDO-ARGUMENTANDO EN TERMINOS CUANTITATIVOS Y CUALITATIVOS LAS ESPECTATIVAS DE SOLUCION ALTERNATIVA/ OPTIMA ASI COMO LAS LIMITACIONES O UMBRALES QUE DETERMINAN Y CONDICIONAN EL COMPORTAMIENTO DE LA REALIDAD CONCRETA ANALIZADA. ES UNA ETAPA DE PRODUCCION Y DEMOSTRACION / ANALISIS EN LA CUAL EL EQUIPO DE TRABAJO SE MANIFIESTA CON UNA POSICION SOLIDA ANTE EL FENOMENO ESTUDIADO, MISMA QUE ABRE DIVERSOS SENDEROS EN TORNO A LAS ESPECTATIVAS DE SOLUCION A LA PROBLEMÁTICA ESTUDIADA Y EN DEFINITIVA DEBIERA SER EL INICIO DE INVESTIGACIONES MAS PROFUNDAS QUE VINCULARAN A EL TRABAJO MULTIDISCIPLINARIO DE UNA FORMA SISTEMATIZADA EN LAS TESIS REALIZADAS EN LA FACULTAD; SIN EMBARGO, ESTA PRIMERA MANIFESTACION ANTE LA PROBLEMÁTICA SE TOMA COMO CONCLUSION FINAL EN ESTE TRABAJO Y SE BUSCA UNA CORRESPONDENCIA EN LOS AMBITOS HISTORICO / SOCIO-ECONOMICO / JURIDICO- POLITICO / IDEOLOGICO Y FISICO-NATURAL, BAJO LOS CUALES SE INCIDE EN ESTA A PARTIR DE LA PRACTICA PROYECTUAL Y TECNICA PROPIA DEL ESTUDIANTE ASPIRANTE A LA LICENCIATURA DE ARQUITECTURA.

LOS ALCANCES OBTENIDOS EN ESTA ETAPA SON LOS DE ELABORACION DE UNA ESTRATEGIA DE DESARROLLO REGIONAL (DISEÑADA A PARTIR DE UN DIAGNOSTICO-PRONOSTICO) CONSISTENTE EN LA RE-ESTRUCTURACION DE LA PLANTA PRODUCTIVA AGRICOLA-ARTESANAL Y PESQUERA PARA LOS ASENTAMIENTOS POPULARES DE LA CUENCA DEL LAGO DE PATZCUARO, SIENDO LA ESTRUCTURA URBANA DE LA CIUDAD DE PATZCUARO EL PRINCIPAL CENTRO DE POBLACION EN LA MICRO-REGION ESTUDIADA, DECIDIMOS ABORDAR SU PROBLEMÁTICA SOCIAL-ECONOMICA, POLITICO-JURIDICA, Y FISICO-GEOGRAFICA DENTRO DEL MARCO HISTORICO EN EL QUE PRINCIPALMENTE SE HAN DERIVADO TRANSFORMACIONES EN EL ASPECTO URBANO-ARQUITECTONICO.

EL CAPITULO III, TITULADO 'REALIZACION' DESCRIBE UN PROCESO DE SINTESIS QUE VA DESDE LA REVISION DE ZONAS APTAS PARA DESARROLLO URBANO EN LA CD. DE PATZCUARO Y LA UBICACION DE LOS TEMAS ARQUITECTONICOS A PROYECTAR EN LOS BALDIOS URBANOS DETECTADOS, HASTA LA REALIZACION DE PROYECTOS ARQUITECTONICOS INCLUYENDO LA PRESENTACION DEL EXAMEN PROFESIONAL Y LA REDACCION / ELABORACION / ORGANIZACION DE TODO EL

MATERIAL PARA IMPRIMIR LA PRESENTE

ES UNA ETAPA EN LA QUE SE REQUIERE CONCRETIZAR/MATERIALIZAR A TRAVES DE LA PRACTICA-PROYECTUAL ARQUITECTONICA LA ESTRATEGIA DE RE-ESTRUCTURACION DE LA PLANTA PRODUCTIVA AGRICOLA ARTESANAL Y PESQUERA A PARTIR DE UNA COOPERATIVA DE PRODUCCION Y CONSUMO, MISMA QUE DEBE ADAPTARSE A LA TIPOLOGIA EXISTENTE EN LA ZONA Y UBICARSE EN CORRESPONDENCIA AL CONTEXTO HISTORICO ACTUAL PERO CONTEMPLANDO LAS ESPECTATIVAS DE DESARROLLO A CORTO, MEDIANO Y LARGO PLAZO QUE LA COOPERATIVA SEA CAPAZ DE CONSEGUIR EN BASE A LA DINAMICA GENERADA POR ELLA MISMA.

SURGE EN ESTA ETAPA UNA DIVISION DEL TRABAJO AHORA ENCAMINADA A DESARROLLAR LOS TEMAS ARQUITECTONICOS QUE FORMAN PARTE DE LA COOPERATIVA INICIANDOSE ASI UN PROCESO DE DISEÑO QUE SOBRE LA PRACTICA VA DEMOSTRANDO / AMALGAMANDO LAS DIFERENTES FORMAS QUE TODOS Y CADA UNO DE LOS INTEGRANTES DEL EQUIPO UTILIZAN PARA PROYECTAR EN BASE A SU FORMACION ACADEMICA PARTICULAR, SIENDO ESTO LA CAUSA FUNDAMENTAL DE LOS NECESARIOS "TROPIEZOS Y RECTIFICACIONES" QUE VAN CONFORMANDO LAS DIFERENTES PROPUESTAS ARQUITECTONICAS.

EN ESTE TRABAJO HAREMOS UN INTENTO POR SISTEMATIZAR ESTA EXPERIENCIA Y EXTRAER DE ELLA UNA EVALUACION DE ASPECTOS POSITIVOS Y NEGATIVOS QUE SIGNIFICARON LA REALIDAD CONCRETA DE ESTA TESIS.

AL TERMINO DE ESTOS TRES CAPITULOS QUE NO SON SIMO EL CONTENIDO DE ESTA TESIS AGREGAMOS UN ANEXO TITULADO "CARTA DE ACEPTACION DE TEMA" QUE ES UN DOCUMENTO QUE SINTETIZA EL CONTENIDO DEL TRABAJO EN SU CONJUNTO Y QUE NOS SIRVE DE REFERENCIA CONSTANTE EN EL MISMO.

FINALMENTE QUEREMOS HACER PATENTE NUESTRO RECONOCIMIENTO Y GRATITUD A TODAS AQUELLAS PERSONAS QUE DE UNA U OTRA FORMA HICIERON POSIBLE LA TERMINACION DE ESTA TESIS Y QUE APUNTALARON EN MOMENTOS DE CONFUSION/EMPIRISMO EL PROCESO DE ORGANIZACION DESARROLLO Y REALIZACION DE ESTA.

GRACIAS

ORGANIZACION...

"..... TODO CONOCIMIENTO NACE

DE LA EXPERIENCIA DIRECTA

SIN EMBARGO, EL HOMBRE NO PUEDE TENER EXPERIENCIA DIRECTA DE TODAS LAS COSAS Y, DE HECHO, LA MAYOR PARTE DE NUESTROS CONOCIMIENTOS PROVIENE DE LA EXPERIENCIA INDIRECTA"

M A O

Capitulo I

CAPITULO I : ORGANIZACION

- 1.1 DISCUSION "Consideramos este trabajo como la síntesis de una formación socio-política y técnica que nos permita establecer un compromiso de transformación social como urbanistas y arquitectos en un momento de crisis económica, social y ecológica estableciendo a través de la coordinación del trabajo interdisciplinario soluciones urbano arquitectónicas que fortalezcan aquellas relaciones comunitarias, recuperando así el valor de uso como parte prioritaria de la vida cotidiana"

LA ANTERIOR AFIRMACION RESUME EN TERMINOS GENERALES LAS PRINCIPALES INQUIETUDES A PARTIR DE LAS CUALES SE INICIA NUESTRA TESIS.

ESTA SINTESIS NO ERA SINO UN PRIMER INTENTO DE ENGLOBAL EN UNA TOTALIDAD LAS SIGUIENTES PREOCUPACIONES POR PARTE DE TODOS Y CADA UNO DE LOS MIEMBROS DEL EQUIPO :

- 1.- LA OBSERVACION DE UNA CRISIS SOCIAL ECONOMICA Y ECOLOGICA EVIDENCIADA EN EL CRECIENTE COSTO DE LA VIDA, EL DEFICIT DE VIVIENDA, SUB-EMPLEO Y UNA DEGRADACION ECOLOGICA GENERADA POR EL PROCESO DE INDUSTRIALIZACION / URBANIZACION QUE SE INDUCE EN MEXICO CON EL MODELO DE DESARROLLO CARACTERIZADO COMO DE "SUSTITUCION DE IMPORTACIONES" A PARTIR DE 1940.
- 2.- LLEGAR A ENTENDER EL PAPEL DE LA ARQUITECTURA Y EL URBANISMO EN ESTA SITUACION DE CRISIS YA OBSERVADA Y ESTABLECER COMO NECESIDAD PRIORITARIA LA COORDINACION DEL TRABAJO INTERDISCIPLINARIO EN TODA SOLUCION POSIBLE GESTADA DESDE LOS PUNTOS DE VISTA ARQUITECTONICOS Y URBANOS.
- 3.- ENTENDER EL ORIGEN ASI COMO EL PROCESO DE URBANIZACION Y LOS INSTRUMENTOS PARA LA PLANEACION DE ESTE TODA VEZ QUE A COMENZADO EN MEXICO UNA FUERTE PENETRACION DE LAS TECNICAS / POLITICAS PARA LA UTILIZACION DE RECURSOS MATERIALES Y HUMANOS.

EVIDENTEMENTE, ESTAS PREOCUPACIONES GENERARON UNA DINAMICA DE TRABAJO

CUYA FINALIDAD ES ESCLARECER LA TEMATICA A SEGUIR COMO TESIS Y JUSTIFICAR / ARGUMENTAR DE FORMA MAS SOLIDA / CONTUNDENTE LA ELECCION Y UBICACION / ORIENTACION ASI COMO LA DELIMITACION DEL TEMA QUE CONSIDERABAMOS ERA DEMASIADO AMBICIOSA Y MUY GENERAL TODAVIA.

ESTA DINAMICA DE TRABAJO CONSISTIA EN DEFINIR UNA SERIE DE LINEAS DE INVESTIGACION / CONSULTA DE AUTORES Y / O EXPERIENCIAS ANALOGAS A LA TEMATICA QUE PRETENDIAMOS CONOCER / ENTENDER A PARTIR DE UNA DISCUSION / ASAMBLEA DE EQUIPO.

LAS INQUIETUDES ANTES EXPUESTAS NOS LLEVARON A DESARROLLAR UNA SERIE DE TRABAJOS Y LECTURAS QUE DIERAN CLARIDAD Y PRECISION AL TEMA QUE COMO TESIS SE PRETENDIA ABORDAR SIN EMBARGO, LA PREOCUPACION SOBRE EL PROBLEMA DE LA ECOLOGIA Y SU RELACION PARA CON LA CIUDAD Y POR ENDE EL HABITANTE URBANO FUE LA MOTIVADORA FUNDAMENTAL DE LA GESTION QUE SE DECIDIO LLEVAR A LA PRACTICA DE LA SIGUIENTE FORMA :

- 1.- INVESTIGAR LAS EXPERIENCIAS QUE EN LA HISTORIA DE LA ARQUITECTURA REPRESENTARON UNA ALTERNATIVA DE SOLUCION A LA PROBLEMÁTICA URBANA, ELLO NOS LLEVO A CONSULTAR ALGUNAS PROPUESTAS QUE URBANISTAS, ARQUITECTOS, ECONOMISTAS TALES COMO E. HOWARD, ROBERT OWEN, CAMILO SITTE, GEORGE E. HAUSSMAN Y OTROS PROPOHIAN COMO SOLUCION OPTIMA AL PROBLEMA DE LA CIUDAD : SU DES-ORGANIZACION Y ENTORNO QUE SURGE A PARTIR DE LA REVOLUCION INDUSTRIAL [LA CIUDAD HERMOSA, CD JARDIN, CD INDUSTRIAL, CD LINEAL, ETC.].
- 2.- BUSCAR UNA RELACION INTERDISCIPLINARIA PARA ABORDAR EL PROBLEMA YA EXPUESTO SIENDO EN ESTA ETAPA LA ECOLOGIA LA TEMATICA QUE NOS LLEVO A VINCULAR NUESTRO TRABAJO CON INVESTIGADORES DEL INSTITUTO DE BIOLOGIA DE LA UNAM. ELLO NOS CONDUJO TAMBIEN A INVESTIGAR SOBRE LAS REALES POSIBILIDADES DE APLICACION DE FUENTES ALTERNAS DE ENERGIA EN LA ARQUITECTURA [Consultar comentario en Bibliografía].
- 3.- DEFINIR LA CORRIENTE DEL PENSAMIENTO DENTRO DE LA CUAL NOS UBICARIAMOS PARA ABORDAR EL PROBLEMA. LA LECTURA DE VARIOS AUTORES QUE HAN TRATADO DE EXPLICAR EL PROBLEMA DE LO URBANO TALES COMO LE CORBUSIER, FRANK LLOYD WRIGHT, CHRISTOPHER ALEXANDER Y MANUEL CASTELLS, EMILIO PRADILLA,

HENRY LEFEBVRE, JEAN LOJKINE, PAUL SINGER, ETC.
DENTRO DE LAS CORRIENTES DEL PENSAMIENTO IDEALISTAS Y
MATERIALISTAS RESPECTIVAMENTE [Ver anexo carta de acep
tación de tema el punto planes y políticas de la proble
mática urbana en general en pag. 7]

AL TERMINO DE ESTA PRIMERA GESTION Y COMO CONSECUENCIA DE LAS DISCUSIO
NES SOBRE LA VALIDEZ DE LA CUESTION ECOLOGICA COMO OBJETO CENTRAL DE
ESTUDIO LLEGAMOS AL ANALISIS DE UNA EXPERIENCIA QUE POR SUS CARACTERIS
TICAS PARECIA CONCRETIZAR ALGUNAS DE LAS INQUIETUDES QUE DESDE EL PUN
TO DE VISTA ARQUITECTONICO, URBANO Y ECOLOGICO PRETENDIAMOS ABORDAR, ES
TA EXPERIENCIA HACIA UNA ANALOGIA ENTRE LA CIUDAD, LO URBANO Y SU CRE
CIMIENTO Y LA REPRODUCCION DE UN SER VIVO, ES DECIR UN ORGANISMO CON
FUNCIONES BIOLOGICAS DENTRO DE SUS ETAPAS DE NACIMIENTO, EVOLUCION Y
MUERTE DE TAL FORMA QUE TODOS LOS PROCESOS DE TRANSFORMACION URBANO AR
QUITECTONICO ERAN VISTOS COMO CONSECUENCIA DE UNA EVOLUCION NATURAL,
LINEAL Y POR ENDE NORMAL, SITUACION QUE POR DEMAS HACIA EVIDENTE LA
ELIMINACION DE ENTENDER EL PROBLEMA DE HACINAMIENTO, DESVASTACION DE
LAS CONDICIONES DE VIDA DE LA POBLACION Y EL PROPIO CRECIMIENTO URBA
NO COMO UN PROBLEMA QUE SURGE COMO CONSECUENCIA DE LA IMPLANTACION DE
UN SISTEMA DE RELACIONES DE PRODUCCION DIFERENTE DE LOS CONOCIDOS HAS
TA ENTONCES [Para una mayor referencia de este cuerpo de conceptos
recomendamos al lector consultar la Bibliografía que aparece al final
del presente trabajo].

ES A PARTIR DEL ANALISIS DE ESTA EXPERIENCIA COMO EN CONJUNTO CON NUES
TROS ASESORES LLEGAMOS A PLANTEARNOS UNA RECTIFICACION QUE CONSISTIA
EN LO FUNDAMENTAL EN DESHECHAR A LA ECOLOGIA COMO OBJETO CENTRAL DE ES
TUDIO SIN QUE ELLO IMPLICARA EL CONSIDERAR A LA MISMA COMO UN ELEMENTO
/ HERRAMIENTA DE ANALISIS FUNDAMENTAL EN LA ADECUACION QUE NUESTRAS
PROPUESTAS URBANO Y/O ARQUITECTONICAS AL MEDIO FISICO NATURAL Y TIPOLO
GICO EXISTENTE EN NUESTRA ZONA DE TRABAJO.

1.2 DEFINICION

EN ESTA ETAPA SE LLEGA A DEFINIR COMO OBJETO CENTRAL DE ESTUDIO EL PROBLEMA DE LOS ASENTAMIENTOS POPULARES Y SU RELACION PARA CON UNA ECO-REGION DENTRO DE UN MARCO DE RELACIONES PRODUCTIVAS AFINES A ESTA. SURGE EN ESTE MOMENTO DEBIDO A LOS TIEMPOS ACADEMICOS QUE MARCABA EL PROGRAMA PARA EL NIVEL DE TESIS DEL TALLER LA NECESIDAD DE PRECISAR TANTO LA TEMATICA ASI COMO EL LUGAR O REGION DONDE SE UBICARIA ESTA.

FUE LA VINCULACION CON INVESTIGADORES DEL INSTITUTO DE BIOLOGIA LA QUE NOS SUGIERE ABORDAR LA PROBLEMÁTICA REGIONAL QUE VIVIAN LAS DIVERSAS COMUNIDADES RIBEREÑAS, SERRANAS E ISLEÑAS EN TORNO A LA ECO-REGION QUE CONFORMA LA CUENCA DE PATZCUARO EN EL ESTADO DE MICHOACAN Y PARALELAMENTE SE NOS PRESENTA LA POSIBILIDAD DE ABORDAR POR UNA PARTE LA PROBLEMÁTICA ECOLOGICA DE LA DELEGACION MILPA ALTA EN EL DISTRITO FEDERAL PERO CON LA CONDICION DE ATENDER UNA DEMANDA CONCRETA EN LA MISMA CONSISTENTE EN UN PROYECTO DE INSTALACIONES URBANAS.

EVIDENTEMENTE, LAS INQUIETUDES VERTIDAS AL INICIO DE ESTE CAPITULO INCLINARON NUESTRA DECISION HACIA LA PROBLEMÁTICA QUE NOS OFRECE LA CUENCA DEL LAGO DE PATZCUARO, SIN EMBARGO, NUESTROS RECURSOS MATERIALES ASI COMO LA LEJANIA DEL SITIO NOS HICIERON DUDAR EN LO ACERTADO DE ESTA ELECCION QUE FINALMENTE FUE LA DEFINITIVA.

UNA VEZ ELEGIDA LA CUENCA DEL LAGO DE PATZCUARO ENCONTRAMOS LA SIGUIENTE SITUACION : LA EXISTENCIA DE DIVERSOS ASENTAMIENTOS DIVIDIDOS COMO TRES GRUPOS POR LOS INVESTIGADORES DEL INSTITUTO DE BIOLOGIA EN COMUNIDADES SERRANAS, RIBEREÑAS E ISLEÑAS CARACTERIZADAS A SU VEZ POR LAS PRACTICAS PRODUCTIVAS [Ver escrito de Víctor Toledo en comentario de Bibliografía] PROPIAS DE ESTAS SUPONIAN EN LA REGION UN SISTEMA DE RELACIONES DE PRODUCCION, DISTRIBUCION, CAMBIO Y CONSUMO QUE DEFINIA CIERTA JERARQUIA Y HEGEMONIA DE LA CIUDAD DE PATZCUARO CON RESPECTO A LOS DEMAS CENTROS DE POBLACION EXISTENTES. ESTA SITUACION DE HEGEMONIA APRECIADA EN TERMINOS GENERALES, ASI COMO LOS TIEMPOS ESTABLECIDOS POR EL PROGRAMA DEL NIVEL DE TESIS MOTIVAN NUEVAMENTE A DEFINIR QUE ES LA CIUDAD DE PATZCUARO EL ASENTAMIENTO POPULAR QUE OFRECE LAS MAYORES PERSPECTIVAS DE ESTUDIO EN LA ZONA DESDE EL PUNTO DE VISTA URBANO ARQUITECTONICO.

ANTE ESTA OPTICA SE PRESENTA COMO NECESIDAD PRIORITARIA RECOPIRAR AQUELLOS DATOS ESTADISTICOS ASI COMO CARTOGRAFIAS EXISTENTES DE LA ZONA EN DEPENDENCIAS TANTO PUBLICAS COMO PRIVADAS Y UNA PRIMERA VISITA DE RECONOCIMIENTO / SONDEO EN LA CIUDAD DE PATZCUARO.

1.3 EJECUCION

DE ESTA FORMA Y PARA FINES DE UNA PRIMERA PRESENTACION DEL AVANCE DE LA INVESTIGACION / TRABAJO LLEGAMOS A LA ELABORACION DE UNA SERIE DE PLANOS DE ESTRUCTURA URBANA DE LA CIUDAD DE PATZCUARO EN LOS CUALES VERTIMOS INFORMACION DE ALGUNOS ASPECTOS FISICOS COMO EQUIPAMIENTO URBANO E INFRAESTRUCTURA ASI COMO EL SISTEMA REGIONAL DE CARRETERAS QUE ENTRELAZAN A LA CIUDAD DE MORELIA, CAPITAL DEL ESTADO DE MICHOACAN, PARA CON LOS ASENTAMIENTOS POPULARES MAS IMPORTANTES DEL ESTADO QUE UBICAN A LA CIUDAD DE PATZCUARO COMO UNO DE LOS CENTROS DE POBLACION DE MAYOR JERARQUIA QUE NOS PERMITIO DELIMITAR UN PLANO DE MACRO-REGION DE ESTUDIO. EN ESTE MISMO PLANO DELIMITAMOS COMO MICRO-REGION AL SISTEMA DE ASENTAMIENTOS POPULARES PERIFERICOS AL LAGO DE PATZCUARO EN DONDE DESTACAN POR ORDEN DE IMPORTANCIA LAS CABECERAS MUNICIPALES DE PATZCUARO, QUIROGA, TZINTZUNTZAN Y ERONGARICUARO ENTRE OTRAS [Ver planos de macro y micro región en este trabajo].

REFLEXION.

EL TERMINO DE ESTA ETAPA QUE TITULAMOS ORGANIZACION PODEMOS AFIRMAR QUE SE CARACTERIZO POR UN EMPIRISMO TOTAL EN LAS CONDUCTAS QUE LOS INTEGRANTES DEL EQUIPO MANIFESTAMOS EN ESTA. EVIDENTEMENTE, ESTE EMPIRISMO DEGENERO EN UNA ARQUIA EL PENSAMIENTO Y POR ENDE DE LOS CONCEPTOS CON QUE ANALIZABAMOS Y DESARROLLABAMOS LA DIVISION DEL TRABAJO TANTO TEORICO COMO PRACTICO.

LA FORMACION ACADEMICA CUANTITATIVA Y CUALITATIVAMENTE DIFERENTE DE TODOS Y CADA UNO DE NOSOTROS SUGERIA DIVIDIR EL TRABAJO DE ACUERDO A LAS HABILIDADES Y CAPACIDADES QUE OPTIMIZARAN LA REALIZACION DEL MISMO EN UN MINIMO DE TIEMPO, SIN EMBARGO, NOS DIMOS A LA TAREA DE CONSTRUIR -- UNA PERSONALIDAD COLECTIVA QUE EVITARA LA PERSONIFICACION / INDIVIDUALIZACION DE LOS PRODUCTOS OBTENIDOS. ELLO QUIZA NO FUE COMPATIBLE PARA CON LOS TIEMPOS Y RITMOS ACADEMICOS DEL PROGRAMA DEL CURSO NI PARA CON LAS NECESIDADES MATERIALES DE LOS INTEGRANTES Y EN DEFINITIVA SIGNIFI-

CO UN SERIO RETRASO Y UNA MALA UTILIZACION DE LOS RECURSOS.
PARADOJICAMENTE PARA EL MEJOR APROVECHAMIENTO DE RECURSOS QUE JUNTO --
CON EL PAPEL DE LAS ASESORIAS NOS ALEJAN DEL EMPIRISMO Y NOS ENCAMINAN
HACIA UNA DISCIPLINA DE ESTUDIO Y PRODUCCION QUE SERA CAPITALIZADA EN
LO QUE HEMOS LLAMADO ETAPA DE DESARROLLO.
FINALMENTE CREEMOS QUE LA FALTA DE CLARIDAD DE LO QUE SIGNIFICA LA PLA
NEACION DE UNA INVESTIGACION DE ESTA INDOLE AGUDIZA LA CRISIS DEL ESTU
DIANTE DE ARQUITECTURA QUE SE VE EN LA NECESIDAD DE TOMAR DECISIONES
QUE EN UN MOMENTO DADO PUEDEN REPERCUTIR EN LA ORGANIZACION, DESARROLLO
Y REALIZACION DE ESTA.
POR EJEMPLO, LA ELECCION DE LA ZONA DE PATZCUARO SIGNIFICO POR SU LEJA
NIA UNA SERIE DE GASTOS QUE NO FUE POSIBLE SOLVENTAR POR TODOS LOS IN-
TEGRANTES DEL EQUIPO Y FUE UNA DE LAS PRINCIPALES CAUSAS DE LA DESARTI
CULACION DEL TRABAJO EN SU ETAPA FINAL.

DESARROLLO...

"..... NO BASTA CON PLANTEAR TAREAS :
HAY QUE RESOLVER, ADEMÁS, EL PROBLEMA
DE LOS METODOS PARA CUMPLIRLAS. SI NUE
TRA TAREA ES CRUZAR UN RIO, NO

PODREMOS HACERLO SIN UN PUENTE O UNA
EMBARCACION. MIENTRAS NO SE RESUELVA EL
PROBLEMA DEL PUENTE O LA EMBARCACION, SE-
RA OCIOSO HABLAR DE ATRAVESAR EL RIO. MIEN
TRAS LA CUESTION DE LOS METODOS NO ESTE RE
SUELTA, SERA INUTIL HABLAR DE LAS TAREAS....."

M A O

Capitulo II

CAPITULO II : DESARROLLO

- 2.1 DISCUSION "En nuestra Micro-Región de Estudio conformada por los asentamientos humanos en la periferia del Lago de Pátzcuaro, analizamos la problemática socio-económica para determinar las consecuencias que se derivan de esta hacia lo urbano"

ESTA ETAPA INICIA CON LA EVALUACION DE LOS PRODUCTOS OBTENIDOS HASTA ESTE MOMENTO, LLEGANDO A LA CONCLUSION DE QUE LA 'INVESTIGACION' REALIZADA HASTA AHORA NO ES MAS QUE UN VACIADO DE DATOS INCOMPLETOS Y CARENCES DE TODO ANALISIS, POR LO QUE SE HACIA PRIORITARIO COMPLETAR LA INFORMACION SOBRE LA ZONA Y PROCEDER A SU ORGANIZACION Y ANALISIS.

ESTO NOS LLEVA A UTILIZAR UNA METODOLOGIA PARA CUANTIFICAR Y CALIFICAR LA ESTRUCTURA URBANA DE ESTUDIO, EVALUANDO DESDE LA OPTICA DEL MATERIALISMO HISTORICO Y LA FILOSOFIA DIALECTICA LAS PERSPECTIVAS DE DESARROLLO PARA LA REGION DE PATZCUARO Y EN ESPECIFICO LA CD. DE PATZCUARO.

ES DE VITAL IMPORTANCIA EL CONSIDERAR LA TOMA DE DECISIONES EN ESTE MOMENTO DEL PROCESO DE ESTUDIO, YA QUE SE NOS PRESENTABAN DIVERSAS OPCIONES PARA ABORDAR LA PROBLEMATICA QUE OFRECIAN NUESTROS ANALISIS DE MACRO-REGION Y MICRO-REGION [Ver Planos S-1 y S-2]. DE ESTAS DISCUSIONES SURGIERON ALGUNAS PROPUESTAS QUE CONSIDERAMOS QUE AUN CUANDO NO SE DESARROLLARON, PUDIERAN SER ALTERNATIVAS DE SOLUCION VIABLES, DESTACANDO SE ENTRE ELLAS LAS SIGUIENTES :

1. ANALIZAR LOS RECURSOS NATURALES DE LA CUENCA DE PATZCUARO Y PROFUNDIZAR ACERCA DE LAS DIVERSAS ESTRUCTURAS URBANAS QUE SE HAN DADO EN LA ZONA PARA DISEÑAR UN PLAN DE DESARROLLO URBANO QUE INCREMENTE LA APROPIACION DE LOS RECURSOS NATURALES POR LAS COMUNIDADES AUTOCTONAS E IMPEDIR SU ABSORCION Y DE SINTEGRACION A CAUSA DEL SISTEMA DE PRODUCCION CAPITALISTA DOMINANTE LLEVANDO A LA PRACTICA UNA REESTRUCTURACION DE LA PLANTA PRODUCTIVA AGRICOLA, ARTESANAL Y PESQUERA.
2. HACER UN ANALISIS DE LA PRODUCTIVIDAD OPTIMA EN FUNCION DE LOS RECURSOS HUMANOS Y MATERIALES ASI COMO

TECNOLOGIA DOMESTICA Y PERSPECTIVAS DE EVOLUCION, IN CORPORANDO LA UTILIZACION DE FUENTES ALTERNAS DE ENER GIA A LAS SOLUCIONES ARQUITECTONICAS Y URBANAS EN LAS DIVERSAS COMUNIDADES ISLEÑAS, RIBERENAS Y SERRANAS DE LA REGION.

2.2 DEFINICION

UNA VEZ DEFINIDA LA ZONA DE ESTUDIO [Ver comentario a la Metodología empleada en bibliografía] A PARTIR DE LAS ESPECTATIVAS DE CRECIMIENTO POBLACIONAL [Ver plano Micro-Región] Y EN BASE A LOS UMBRALES FISICO-NATURALES EXISTENTES, NOS DIMOS A LA TAREA DE REALIZAR UN ANALISIS DE LOS ASPECTOS FISICO-NATURALES, SOCIO-ECONOMICOS Y DE LA ESTRUCTURA UR BANA PARA DETECTAR EN BASE A SU COMPORTAMIENTO, LAS ZONAS APTAS PARA EL DESARROLLO DE LOS ASENTAMIENTOS EVITANDO EN LO POSIBLE ALTERACIONES DE CONSIDERACION A LOS RECURSOS NATURALES EXISTENTES.

ELLO NOS LLEVO AL ANALISIS DE LOS SIGUIENTES ASPECTOS :

- I FISICO - NATURALES
- II SOCIO - ECONOMICOS
- III ESTRUCTURA URBANA

POR LO QUE RESPECTA A LOS ASPECTOS FISICO-NATURALES CONSIDERAMOS EL SISTEMA DE INFORMACION SIGUIENTE :

1. LA TOPOGRAFIA PARA ESTUDIAR LAS FORMAS REPRESENTATIVAS DEL SUELO, DELIMITANDO LAS DIFERENTES INCLINACIONES DEL TERRENO, AGRUPANDOS EN RANGOS ASOCIADOS AL POTENCIAL PARA USO URBANO.
2. LA EDAFOLOGIA PARA IDENTIFICAR LOS TIPOS DE SUELO EXISTENTES Y SUS CARACTERISTICAS RELEVANTES EN RELACION A LAS ACTIVIDADES AGRICOLAS, PECUARIAS, FORESTALES Y URBANAS PARA DETECTAR PROBLEMAS Y POTENCIALIDADES.
3. LA GEOLOGIA PARA IDENTIFICAR LAS PRINCIPALES AREAS LITOLOGICAS ASI COMO SUS PRINCIPALES RAZGOS ESTRUCTURALES CON EL FIN DE DETERMINAR LAS POSIBILIDADES O RESTRICCIONES PARA EL DESARROLLO URBANO.

3. LA HIDROLOGIA PARA DETECTAR CUERPOS DE AGUA SUPERFICIALES Y SUBTERRANEOS ASI COMO DE ZONAS INUNDABLES TEM---DIENTES A LA FORMULACION DE ESTRATEGIAS DE CONSERVA---CION Y USO DENTRO DEL PROCESO DE PLANEACION DEL DESA---RROLLO URBANO.
4. LOS USOS DEL SUELO PARA IDENTIFICAR LOS DIFERENTES ---USOS Y TIPO DE VEGETACION EXISTENTE EN TORNO A LA LOCA---LIDAD CON EL FIN DE PLANTEAR ACCIONES EN RELACION AL DE---SARROLLO DE LOS ASENTAMIENTOS QUE REDITUEN EN UN MAYOR BENEFICIO ECONOMICO Y SOCIAL.
5. EL CLIMA PARA IDENTIFICAR LAS CONDICIONES PREVALECIEN---TES EN LA ZONA INCLUYENDO LOS ASPECTOS DE PRECIPITACION PLUVIAL, TEMPERATURA Y VIENTOS.

LA INFORMACION DE ASPECTOS SOCIO-ECONOMICOS TUVO COMO OBJETIVO EL ANALI---SIS DE LAS CONDICIONES DE COMPORTAMIENTO DE LA POBLACION ASI COMO DE LAS CARACTERISTICAS ACTUALES Y PERSPECTIVAS DE DESARROLLO ECONOMICO DE LA LOCALIDAD Y SU INCIDENCIA EN EL DESARROLLO DE LOS ASENTAMIENTOS CON EL FIN DE ESTABLECER LOS REQUERIMIENTOS ACTUALES Y FUTUROS DE LA POBLA---CION. POR ELLO ANALIZAMOS LA ESTRUCTURA Y EL COMPORTAMIENTO DE LA MIS---MA OBSERVANDO SU TRAYECTORIA HISTORICA A PARTIR DE LOS TRES ULTIMOS CEM---SOS, IDENTIFICANDO LA DINAMICA DE SU DESARROLLO A PARTIR DE LA CUAL SE FORMULARON LAS HIPOTESIS DE CRECIMIENTO A FUTURO A LA VEZ QUE SE DETEC---TARON LAS FORMAS ORGANIZATIVAS DE LA POBLACION Y SUS TRAYECTORIAS.

DE LA MISMA FORMA SE ANALIZO LA ESTRUCTURA ECONOMICA DE LA POBLACION Y DETERMINAMOS LA POBLACION ECONOMICAMENTE ACTIVA (P.E.A.) GLOBAL Y POR RAMA DE ACTIVIDADES CONSIDERANDO SU DESENVOLVIMIENTO Y PERSPECTIVAS EN RELACION A LOS VOLUMENES DE PRODUCCION PARA ENTENDER LOS PROGRAMAS VI---GENTES PLANTEADOS POR EL ESTADO EN TERMINOS DE OBRAS Y SERVICIOS PARA LA ZONA.

LA INFORMACION DE ASPECTOS DIVERSOS DE LA ESTRUCTURA URBANA DE LA CD.DE PATZCUARO TUVO COMO FINALIDAD EL ESTUDIO DE LA EVOLUCION HISTORICA, SI---TUACION ACTUAL Y TENDENCIAS DE DESARROLLO DE LA LOCALIDAD EN SU ESTRUC---TURA FISICA CON EL OBJETO DE ESTABLECER LAS BASES PARA QUE LAS PROPUES

TAS DEL PLAN SEAN CONGRUENTES CON LAS LIMITANTES Y OPORTUNIDADES DE DE SARROLLO EXISTENTES PARA LO QUE ANALIZAMOS :

1. EL SUELO Y LOS DIVERSOS ASPECTOS QUE LO CONFORMAN, CO MO SON :
 - a) LA DENSIDAD DE CONSTRUCCION PARA IDENTIFICAR Y ANA- LIZAR LA EXISTENCIA DE ZONAS SATURADAS QUE REQUIE-- REN DE ACCIONES DE INTERVENCION ASI COMO LA EXISTEN CIA DE BALDIOS, SUS CARACTERISTICAS Y POTENCIALIDA- DES.
 - b) EL CRECIMIENTO HISTORICO PARA IDENTIFICAR LAS ETA-- PAS DE CRECIMIENTO MAS SIGNIFICATIVAS Y SUS CARACTE RISTICAS EN TERMINOS DE POBLACION, SUPERFICIE, USOS, ETC., ASI COMO LAS CAUSAS ECONOMICAS Y SOCIALES QUE DETERMINARON SU CRECIMIENTO VISLUMBRANDO LAS TENDEN CIAS A FUTURO.
 - c) USOS DEL SUELO PARA IDENTIFICAR LOS DIFERENTES USOS QUE CONFORMAN LA LOCALIDAD O ZONA DE TRABAJO, SU LO CALIZACION Y CANTIDAD ASI COMO SU COMPATIBILIDAD Y TENDENCIAS DE CAMBIO.
 - d) DENSIDAD DE POBLACION PARA DETERMINAR LA RELACION EN TRE POBLACION Y USO URBANO SIRVIENDO DE APOYO PARA REALIZAR EL PRONOSTICO DE LA DEMANDA DEL SUELO URBA- NO Y SUS DIVERSAS CONCENTRACIONES.
 - e) LA TENENCIA DE LA TIEPRA Y VALORES DEL SUELO PARA -- IDENTIFICAR LA UBICACION, LOS LIMITES Y TIPO DE PRO- PIEDAD ASI COMO LA SUPERFICIE POR TIPO DE TENENCIA Y SUS POSIBLES IMPLICACIONES EN EL PROCESO DE LOS ASEN TAMIENTOS AL IGUAL QUE LOS VALORES TANTO COMERCIALES COMO CATASTRALES DEL SUELO.
2. VIVIENDA Y SUS CONDICIONES ACTUALES EN TERMINOS DE CAN- TIDAD EXISTENTE, CALIDAD Y CONDICIONES DE MANTENIMIENTO, UBICACION ESPACIAL, NIVEL DE INGRESO DE LOS MORADORES, TIPO DE TENENCIA, DENSIDAD DOMICILIARIA, DEFICIT O SUPE RANIT Y DEMANDA FUTURA; DE IGUAL FORMA SE ESTUDIARON -- TANTO LAS FORMAS DE PRODUCCION Y ADQUISICION DE LA MIS-

MA POR LOS USUARIOS.

3. EQUIPAMIENTO Y SUS CARACTERISTICAS DE LA OFERTA EN TERMINOS DE SU CAPACIDAD, UBICACION Y CONDICIONES DE FUNCIONAMIENTO ASI COMO DE LA DEMANDA EXISTENTE Y FUTURA EN RELACION A LAS CARACTERISTICAS CUANTITATIVAS Y CUALITATIVAS DE LA POBLACION. ESTE ANALISIS COMPRENDIO TODOS LOS COMPONENTES DEL EQUIPAMIENTO COMO EDUCACION, SALUD, COMERCIO, CULTURA, RECREACION, DEPORTE Y GESTION.
4. INFRAESTRUCTURA PARA DETERMINAR LOS NIVELES DE SUMINISTRO DE LOS SERVICIOS DE ESTA CON QUE CUENTA LA ZONA MEDIANTE LA IDENTIFICACION, LOCALIZACION Y ANALISIS DE LAS CARACTERISTICAS DE FUNCIONAMIENTO DE LOS SISTEMAS HIDRAULICO, SANITARIO, PLUVIAL Y ELECTRICO CON EL FIN DE DETERMINAR LAS NECESIDADES Y CARENCIAS ACTUALES ASI COMO LOS REQUERIMIENTOS FUTUROS.
5. LA VIALIDAD Y EL TRANSPORTE PARA ENTENDER LA FUNCION DE LOS COMPONENTES DEL SISTEMA VIAL Y SUS CONDICIONES DE OPERACION IDENTIFICANDO LA JERARQUIA VIAL, EL ESTADO FISICO, LOS CONFLICTOS VIALES EXISTENTES Y PREVISIBLES ASI COMO LAS CARACTERISTICAS DE LA MISMA. DE IGUAL FORMA SE ESTUDIAN LOS SISTEMAS DE TRANSPORTE EXISTENTES, SUS RECORRIDOS, IDENTIFICANDO LOS PRINCIPALES FLUJOS EXISTENTES ASI COMO EL ORIGEN Y DESTINO DE LOS MISMOS.
6. ALTERACIONES AL MEDIO PARA DETECTAR LOS PROBLEMAS QUE ALTERAN EL EQUILIBRIO ECOLOGICO (COMO LA CONTAMINACION, EROSION, DESFORESTACION, ETC.) DEBIDO A LA ACCION DEL HOMBRE DETERMINANDO SUS CAUSAS Y EFECTOS.

LOS PUNTOS ANTERIORMENTE EXPUESTOS SE RATIFICARON Y/O RECTIFICARON / COMPLEMENTARON CON UNA VISITA DE CAMPO EN LA CUAL SE REALIZARON LOS AJUSTES FINALES DEL ANALISIS, LO QUE NOS LLEVA A LA SIGUIENTE ETAPA TITULADA 'EJECUCION' EN LA QUE LLEGAREMOS A LA SINTESIS SOCIO-ECONOMICA, FISICO-NATURAL Y DE LA ESTRUCTURA URBANA DE LA CIUDAD DE PATZCUARO.

.....

2.3 EJECUCION

EN BASE A EL ANALISIS QUE SURGE DE LA INTER-RELACION DE ASPECTOS FISICCO-NATURALES, SOCIO-ECONOMICOS Y DE LA ESTRUCTURA URBANA LLEGAMOS A DETERMINAR LAS LIMITANTES Y POTENCIALIDADES DE LA CIUDAD DE PATZCUARO Y A PARTIR DE ELLO NOS DIMOS A LA TAREA DE PLANTEAR ACCIONES QUE POSIBLITARIAN LA TRANSFORMACION Y DESARROLLO DE LA ZONA, ATENDIENDO A LOS INTERESES DE SU POBLACION MAYORITARIA.

ES A PARTIR DE ESTE ENFOQUE COMO EVIDENCIAMOS LAS PRINCIPALES CONTRADICCIONES DE LA CIUDAD DE PATZCUARO [Ver Plano Síntesis Socio-Económica] ASI COMO SUS ORIGENES, DE TAL FORMA QUE LLEGAMOS A PLANTEAR DIVERSAS ALTERNATIVAS DE DESARROLLO QUE, UNA VEZ EVALUADAS, NOS PERMITIERON DESTACAR LA QUE A NUESTRA CONSIDERACION OFRECE LAS MAYORES VENTAJAS PARA EL DESARROLLO DE LA ZONA [Ver planos 'Tendencias de Crecimiento' y análisis de determinantes].

PARA UN MEJOR ENTENDIMIENTO DE LA ESTRATEGIA QUE LLEGAMOS A PROPONER, RECOMENDAMOS AL LECTOR CONSULTAR EL ANEXO 'CARTA ACEPTACION DE TEMA' [Páginas 14,15,16 y 20] Y PARA UNA MAYOR PROFUNDIDAD VER COMENTARIOS EN BIBLIOGRAFIA.

REFLEXION

AL TERMINO DE ESTE CAPITULO DAMOS POR FINALIZADA LA ETAPA DE INVESTIGACION Y BUSQUEDA DE ALTERNATIVAS, SIN QUE ELLO IMPLIQUE EL RECHAZO DE NUEVAS OPCIONES DE DESARROLLO QUE SURGEN EN LA ETAPA SIGUIENTE QUE TITULAMOS DE "REALIZACION", DEBIDO PRECISAMENTE A LA NECESIDAD DE CONCRETIZAR A PARTIR DE NUESTRA PRACTICA PROYECTUAL ARQUITECTONICA-URBANA LA ESTRATEGIA DE RE-ESTRUCTURACION DE LA PLANTA PRODUCTIVA AGRICOLA-ARTESANAL Y PESQUERA PARA LA REGION DE PATZCUARO, MICHOACAN.

SIN EMBARGO, LLEGAR A ESTA CONCLUSION IMPLICO UN LARGO PROCESO DE BUSQUEDA / ANALISIS / SINTESIS Y RE-SIGNIFICACION DE UNA SERIE DE CONCEPTOS CON LOS QUE AL INICIO DEL TRABAJO AFIRMABAMOS 'CONOCER' LA REALIDAD CONCRETA DEL FENOMENO DE URBANIZACION Y LAS TRANSFORMACIONES IMPLICITAS EN ESTE PROCESO VISTO DESDE LA OPTICA DEL MATERIALISMO HISTORICO Y LA FILOSOFIA DIALECTICA.

QUIZA EN ESTA ETAPA AFLORARON MAS QUE NUNCA NUESTRAS LIMITACIONES AL PRETENDER ABORDAR LA REALIDAD PARCELARIAMENTE Y FUE NUESTRA BUSQUEDA

INTERDISCIPLINARIA LA QUE NOS PERMITIO COMPRENDER Y REAFIRMAR UNA DE NUESTRAS PRINCIPALES PREOCUPACIONES, VERTIDAS AL INICIO DE ESTA TESIS.

PARALELAMENTE A ESTA MOTIVACION / BUSQUEDA INTERDISCIPLINARIA, CONSIDERAMOS QUE LA UTILIZACION DE LAS DIVERSAS METODOLOGIAS Y ESQUEMAS / MODELOS PARA LA MEJOR COMPRESION DE NUESTRO OBJETO DE ESTUDIO, FUE UNA PRACTICA EN LA QUE SIEMPRE SE MANTUVO LATENTE EL PELIGRO DE CONFUNDIR A ESTOS "ESQUEMAS DE LA REALIDAD" CON LA REALIDAD MISMA, POR LO QUE LA EXPRESION GRAFICA DE NUESTRO TRABAJO, APRECIABLE EN NUESTROS PLANOS DE MACRO-REGION, MICRO-REGION Y ALGUNOS OTROS, PRETENDIO TOTALIZAR UNA DIVERSIDAD DE DATOS QUE AISLADAMENTE NO SOLO CONFUNDEN A EL "INVESTIGADOR PRINCIPIANTE" EN QUE SE CONVIERTE EL ESTUDIANTE DE TESIS DE ESTA FACULTAD, SINO QUE LO SOMETEN A UN MECANISMO DEL QUE ES PRESA FACIL Y, QUE COMO RESULTADO, GENERA UNA LINEALIDAD / UNILATERALIDAD Y REPETITIVIDAD EN LAS PROPUESTAS QUE LLEGAN A ELABORARSE EN LA PRACTICA PROYECTUAL PROPIA DE LA CARRERA DE ARQUITECTURA, QUE PODEMOS AFIRMAR COMIENZA EN ESTA ETAPA.

El nivel de desarrollo y bienestar de una zona depende de su capacidad de producir y distribuir bienes y servicios. En este sentido, el desarrollo regional se refiere al proceso de transformación de una zona rural en una zona urbana o semi-urbana, lo que implica un cambio en su estructura económica y social.

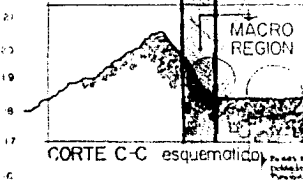
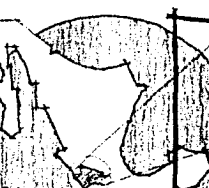
Este proceso se desarrolla a través de la migración de la mano de obra desde las zonas rurales hacia las zonas urbanas, lo que genera un aumento de la producción y el consumo en las zonas urbanas. Este aumento de la producción y el consumo genera un aumento de la demanda de bienes y servicios, lo que genera un aumento de la inversión y el desarrollo en las zonas urbanas.

Este proceso se desarrolla a través de la migración de la mano de obra desde las zonas rurales hacia las zonas urbanas, lo que genera un aumento de la producción y el consumo en las zonas urbanas. Este aumento de la producción y el consumo genera un aumento de la demanda de bienes y servicios, lo que genera un aumento de la inversión y el desarrollo en las zonas urbanas.

El desarrollo regional se refiere al proceso de transformación de una zona rural en una zona urbana o semi-urbana, lo que implica un cambio en su estructura económica y social. Este proceso se desarrolla a través de la migración de la mano de obra desde las zonas rurales hacia las zonas urbanas, lo que genera un aumento de la producción y el consumo en las zonas urbanas.

Este aumento de la producción y el consumo genera un aumento de la demanda de bienes y servicios, lo que genera un aumento de la inversión y el desarrollo en las zonas urbanas. Este proceso se desarrolla a través de la migración de la mano de obra desde las zonas rurales hacia las zonas urbanas, lo que genera un aumento de la producción y el consumo en las zonas urbanas.

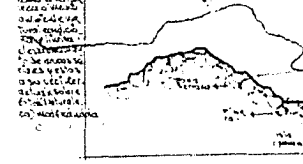
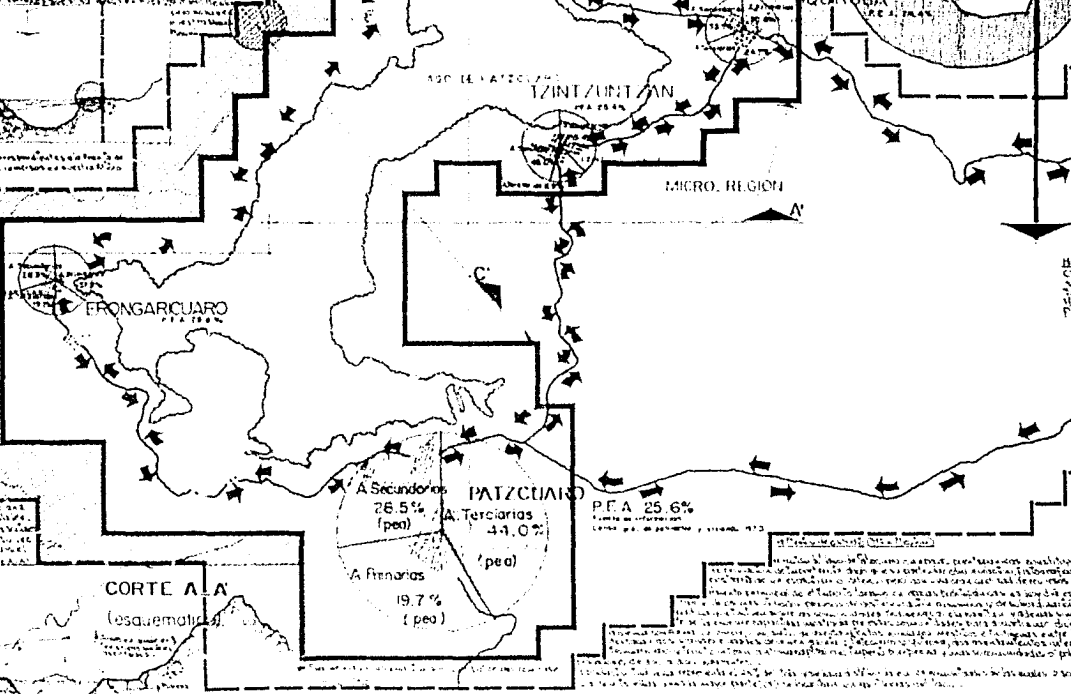
El desarrollo regional se refiere al proceso de transformación de una zona rural en una zona urbana o semi-urbana, lo que implica un cambio en su estructura económica y social. Este proceso se desarrolla a través de la migración de la mano de obra desde las zonas rurales hacia las zonas urbanas, lo que genera un aumento de la producción y el consumo en las zonas urbanas.



La distancia del transporte de la producción agrícola es un factor determinante en el desarrollo regional. En zonas montañosas, el transporte es más costoso y lento, lo que reduce la competitividad de los productos agrícolas. Esto genera un aislamiento de las zonas rurales y limita su capacidad de desarrollo.

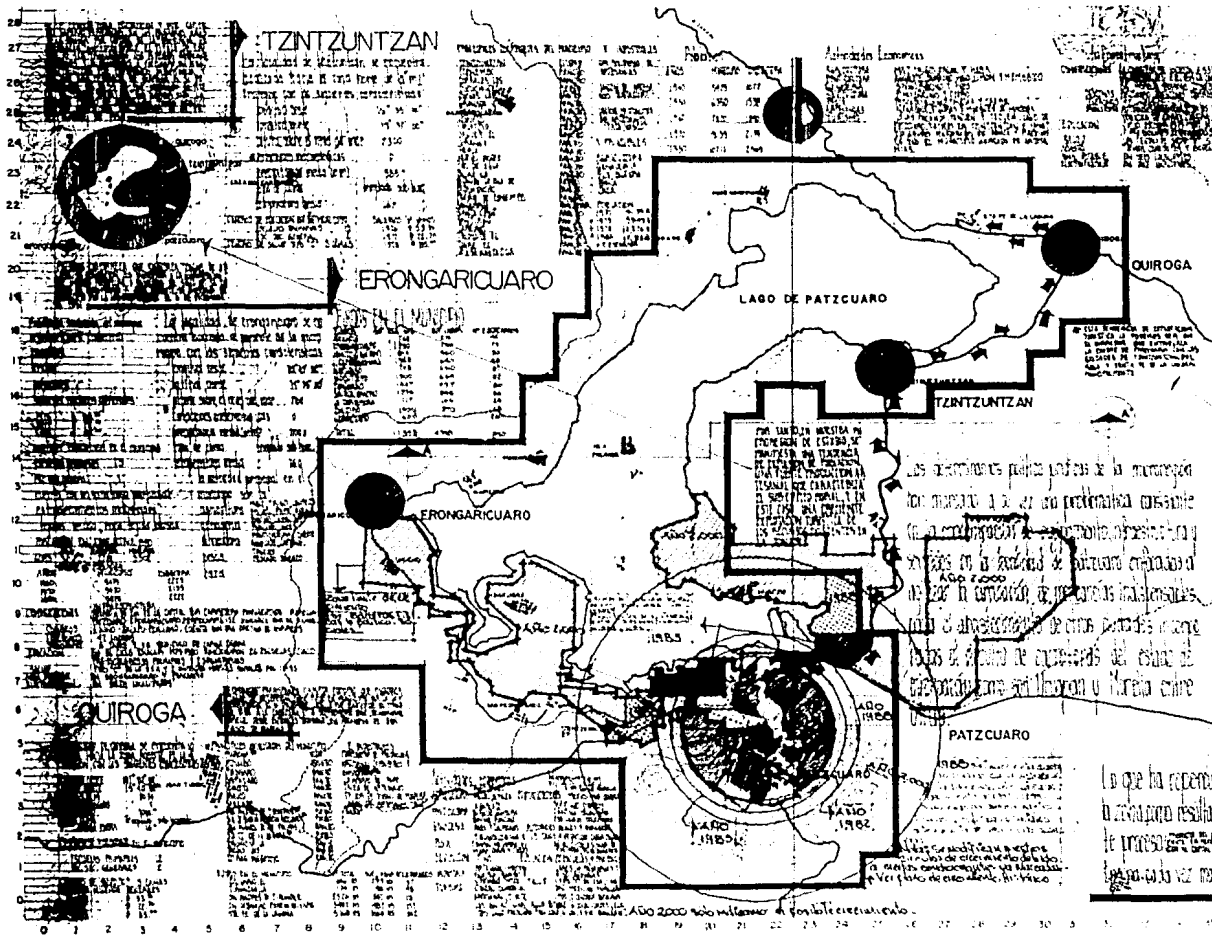
En zonas llanas, el transporte es más barato y rápido, lo que aumenta la competitividad de los productos agrícolas. Esto genera un mayor desarrollo de las zonas rurales y una mayor integración con las zonas urbanas.

Este proceso se desarrolla a través de la migración de la mano de obra desde las zonas rurales hacia las zonas urbanas, lo que genera un aumento de la producción y el consumo en las zonas urbanas. Este aumento de la producción y el consumo genera un aumento de la demanda de bienes y servicios, lo que genera un aumento de la inversión y el desarrollo en las zonas urbanas.



Este proceso se desarrolla a través de la migración de la mano de obra desde las zonas rurales hacia las zonas urbanas, lo que genera un aumento de la producción y el consumo en las zonas urbanas. Este aumento de la producción y el consumo genera un aumento de la demanda de bienes y servicios, lo que genera un aumento de la inversión y el desarrollo en las zonas urbanas.

Este proceso se desarrolla a través de la migración de la mano de obra desde las zonas rurales hacia las zonas urbanas, lo que genera un aumento de la producción y el consumo en las zonas urbanas. Este aumento de la producción y el consumo genera un aumento de la demanda de bienes y servicios, lo que genera un aumento de la inversión y el desarrollo en las zonas urbanas.



TZINTZUNTZAN

ERONGARICUARÓ

QUIROGA

LAGO DE PATZCUARO

TZINTZUNTZAN

ERONGARICUARÓ

QUIROGA


PATZCUARO

DETERMINANTE

En nuestra microregión
 asentamientos humanos
 Patzcuaro analizamos la
 política y cultural por
 que se derivan de esta
 En consecuencia, tales
 la explotación producción
 sos naturales de la zona
 con del grupo artesano
 poderoso.
 Estas prácticas producti
 de las diversas comuna
 son controladas por las
 principalmente porque el
 vend y distribución de
 del y tráfico de la m

Las actividades productivas de la microregión
 son marcadas por un problema constante
 en la explotación de los recursos naturales y
 en el uso de la fuerza de trabajo artesanal
 en el campo de producción artesanal
 con el aprovechamiento de estos recursos y
 la explotación de estos recursos del estado de
 Patzcuaro para ser llevados a Maracaibo

Lo que ha representado en
 un crecimiento resultante de es
 de procesos (de producción)
 hoy en la vez maso magro
 con cambio
 necesidades
 hechas en la
 demeritacion



SIMBOLOGIA

	COMERCIAL		VERDE
	GESTION		
	SERVICIOS		
	HABITACIONAL		
	BALDIOS		

	COMERCIAL GESTION
	HABITACIONAL CO-
	HABITACIONAL (SERV)
	HABITACIONAL SER-

INGRESO POR ZONAS

ZONA 1 - INGRESO 2.440 \$ M
 ZONA 2 - INGRESO 1.800 \$ M
 ZONA 3 - INGRESO 1.400 \$ M
 ZONA 4 - INGRESO 1.200 \$ M

DENSIDAD DE POBLACION

ZONA 1 - 300 HAB/HA (Baja)
 ZONA 2 - 500 HAB/HA (Media)
 ZONA 3 - 600 HAB/HA (Alta)
 ZONA 4 - 800 HAB/HA (Muy Alta)

NOTA: PARA CONSERVAR ZONAS TIPO DE TIEMAS EN CUENTA DEL COMPORTAMIENTO GENERICO

autogobierno 4

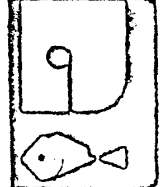
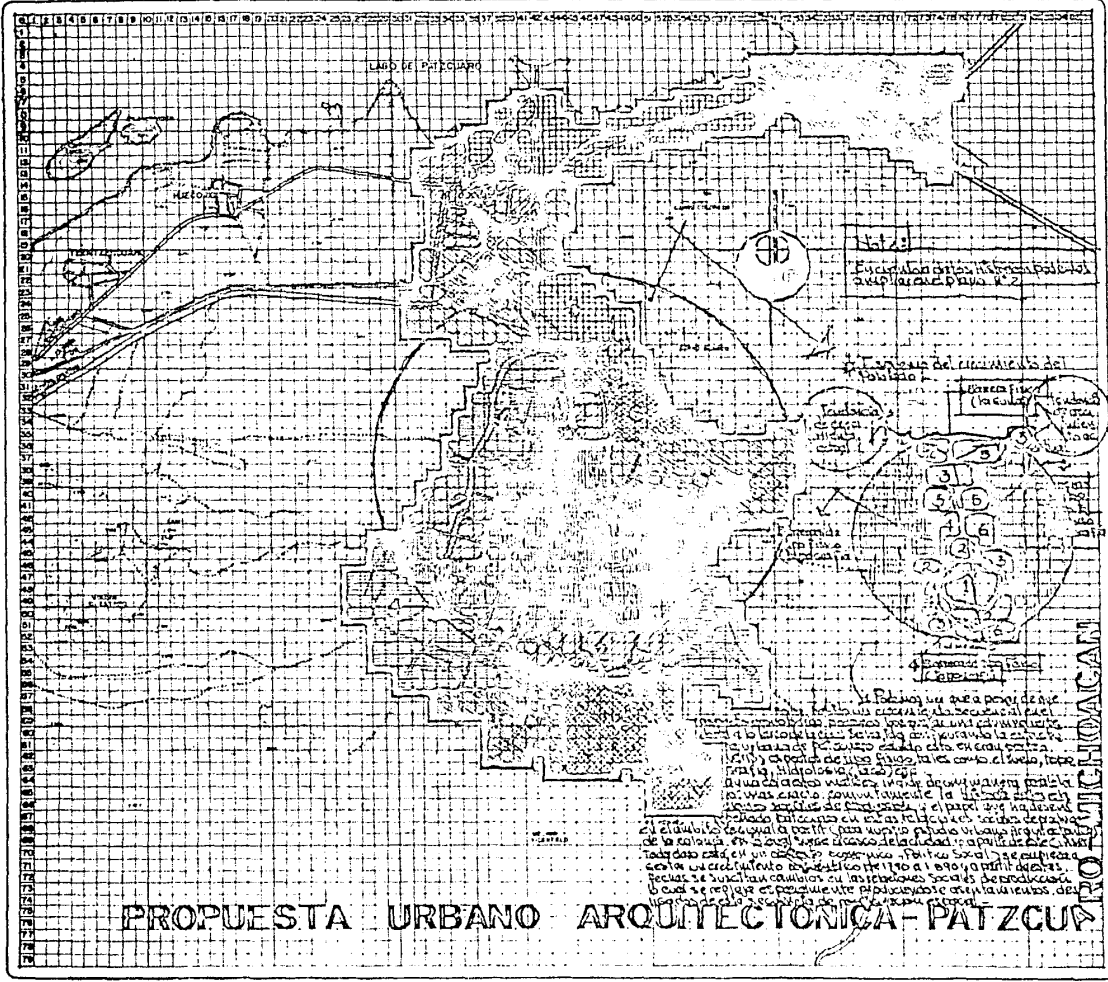
ARQUITECTURA UNAM

plano de construcion

escala grafica

0 100 200

metros



SIMBOLOGIA

- 1970
- 1975
- 1980
- 1985
- 1990
- 1995

4 **autogobierno**

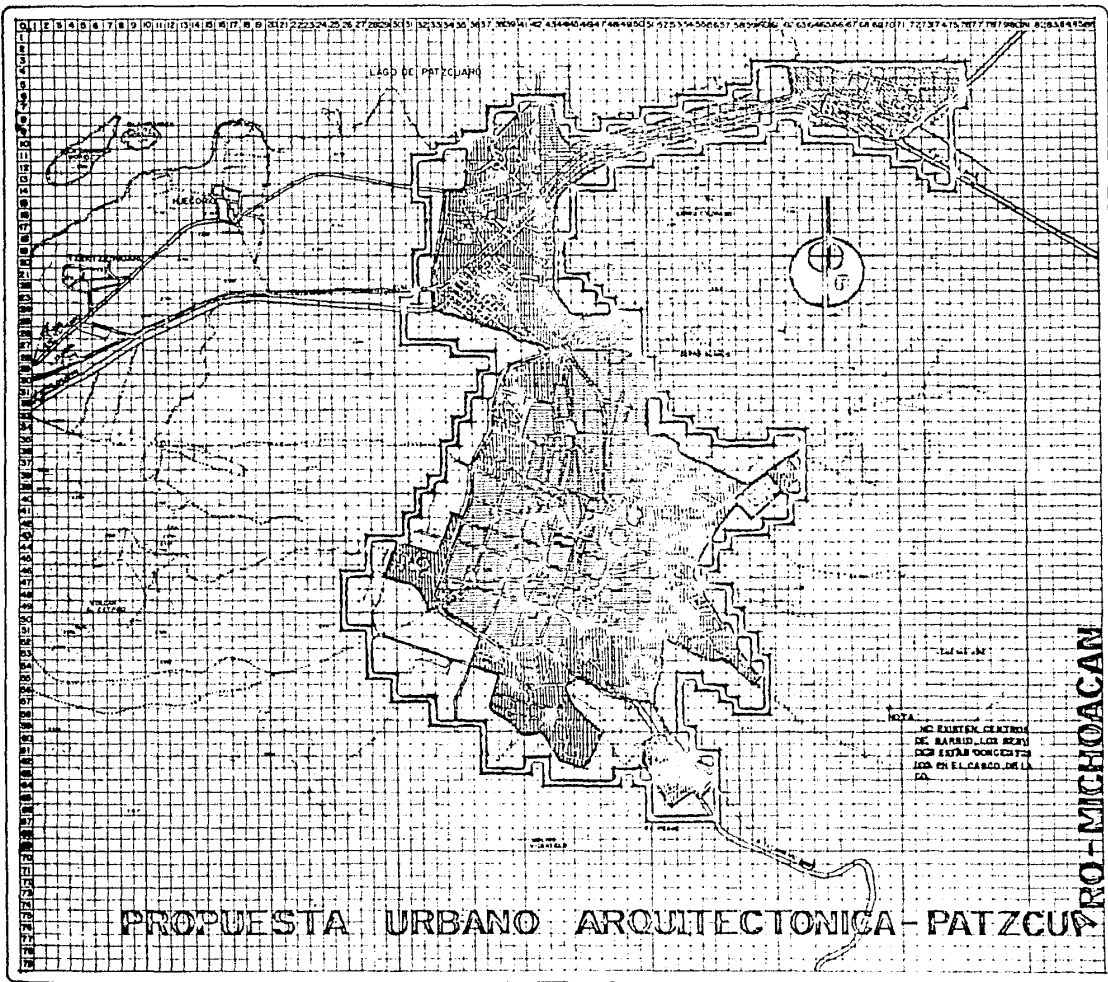
ARQUITECTURA UNAM

plano: CRECIM HISTORICO

escala gráfica
0 100 200
metros
escala 1:10000

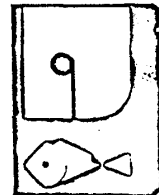
PROPUESTA URBANO ARQUITECTÓNICA - PATZCUAR

MICHOACÁN



PROPUESTA URBANO ARQUITECTONICA - PATZCUARO

RO-MICHOACAN



SIMBOLOGIA

-  BARRIO
 1. Del Fuerte
 2. La Aurora
 3. San Francisco
 4. El Ouzupate
 5. El Parrado
 6. Cruz Verde
 7. Los Nogales
 8. La Playa

-  COLONIA
 1. Los Reyes
 2. Rufos Mercedes
 3. E. Llanos
 4. V. de Ourago
 5. El Ocho
 6. Garcia Pucuta
 7. Cometas
 8. San Lazaro
 9. J. Rojas
 10. El Canche
 11. Remedios
 12. Ibarra
 13. Mariscal
 14. La Era

-  FRACCIONAMIENTO
 1. Pajar y de Ourago
 2. Los Nogales

-  POBLADO
 1. Turunare

-  Zona de destrucción de servicios
-  Mancha urbana actual

NO EXISTEN CENTROS DE BARRIO, LOS SERAN POR ESTAR ORGANIZADOS EN EL CARCO, DE LA PA.

autogobierno 4

ARQUITECTURA UNAM

plano: LIMITACION DE BARRIOS COLONIAS

escala grafica

0 500 1000

escala 1:20,000

DETERMINAN

A través de este proceso de expulsión encontramos que dentro del sistema urbano analizado los barrios (como unidades del sistema) son transformados en colonias y finalmente en tugurios, evidenciando la lucha de clases a través de estas condiciones urbanas:

- 1 Tendencia de crecimiento real (no opta).
- 2 Tendencia de crecimiento real (no opta).
- 3 Tendencia de crecimiento propuesta (opta).

Las determinantes socio-económicas que nos llevaron a definir nuestra zona de trabajo son las siguientes relaciones sociales de producción existentes como:

TERC. SEC. PRIM.

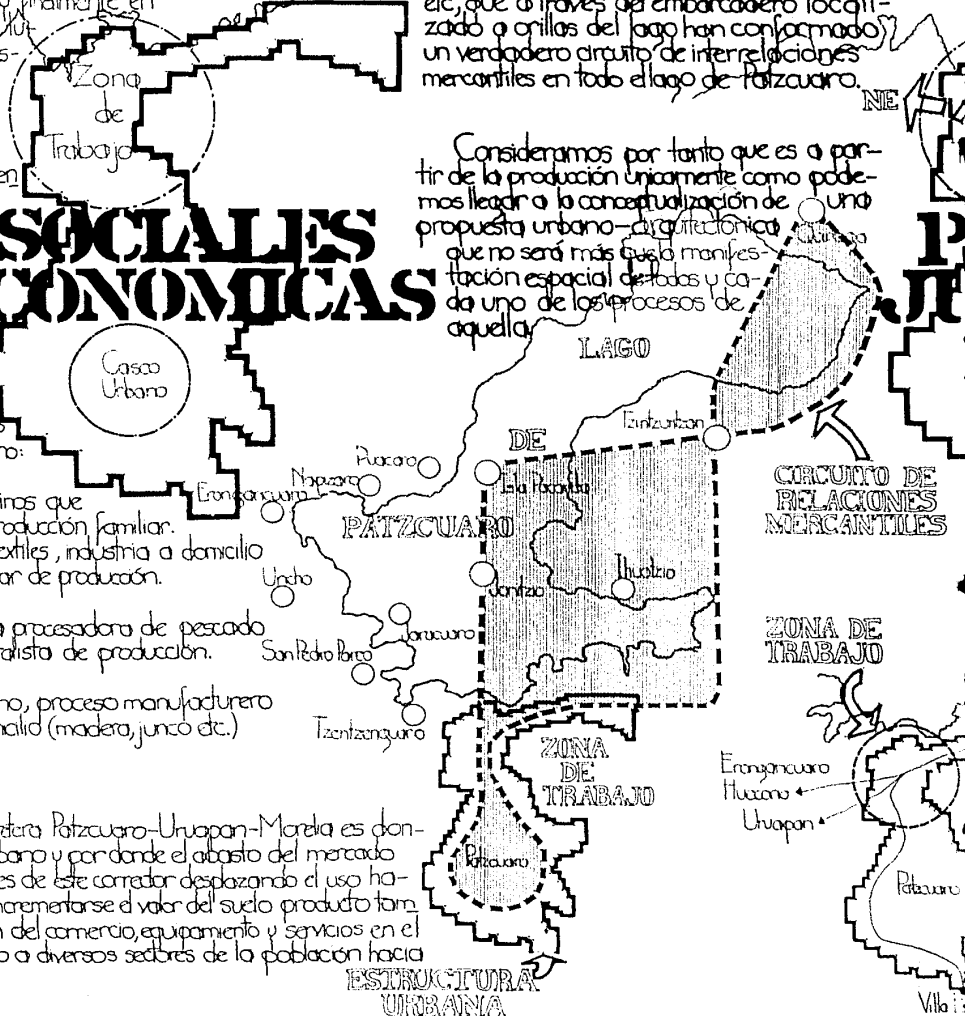
- Alfareros-compesinos que es un régimen de producción familiar.
- Manufactura de textiles, industria a domicilio y un régimen familiar de producción.
- Pemex, una planta procesadora de pescado con un régimen capitalista de producción.
- Artesano-compesino, proceso manufacturero con industria a domicilio (madera, junco etc.)
- Sector servicios.
- Turismo.

A través de la carretera Patzcuaro-Uruapan-Morelia es donde se accede al casco urbano y por donde el abasto del mercado capitalista se nutre a través de este corredor desplazando el uso habitacional de la zona al incrementarse el valor del suelo producto también de la concentración del comercio, equipamiento y servicios en el casco urbano expulsando a diversos sectores de la población hacia la periferia.

Es una zona de embarque y desembarque de productos así como de explotación turística hacia la isla de Janitzio, La Pacanda, etc., que a través del embarcadero localizado a orillas del lago han conformado un verdadero circuito de interrelaciones mercantiles en todo el lago de Patzcuaro.

Consideramos por tanto que es a partir de la producción únicamente como podemos llegar a la conceptualización de una propuesta urbano-arquitectónica que no será más que la manifestación espacial de todos y cada uno de los procesos de aquella.

SOCIALES ECONOMICAS

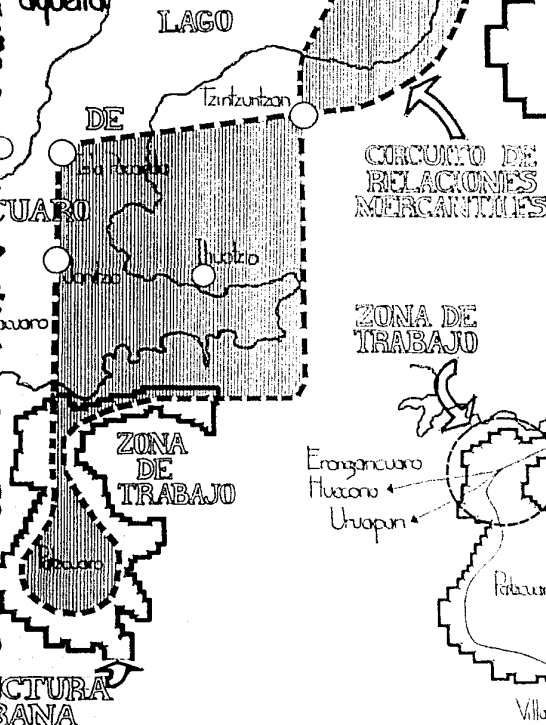


ESTRUCTURA URBANA

DETERMINANTES

Es una zona de embarque y desembarque de productos así como de explotación turística hacia la isla de Janitzio, La Pacanda, etc., que a través del embarcadero localizado a orillas del lago han conformado un verdadero circuito de interrelaciones mercantiles en todo el lago de Pátzcuaro.

Consideramos por tanto que es a partir de la producción únicamente como podemos llegar a la conceptualización de una propuesta urbano-organizativa que no será más que la manifestación espacial de todos y cada uno de los procesos de aquella.



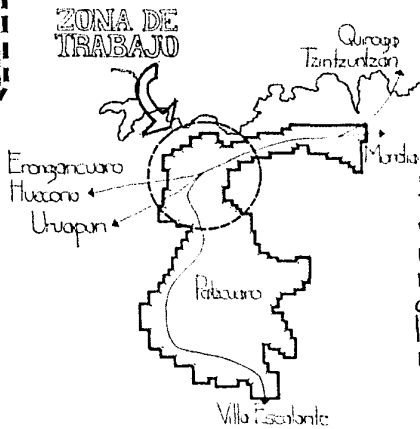
Determinantes político-jurídicas.

- La identificación de umbrales de crecimiento hacia la zona NE de la mancha urbana donde la tenencia de la tierra, que es propiedad privada y ejidal impiden la tendencia de crecimiento apta para asentamientos populares.
- La concentración de equipamiento, infraestructura y servicios en el casco urbano relacionado con la comercialización de mercancías y la explotación turística de la zona impiden una mayor distribución de la riqueza.
- La zona de trabajo se localiza en un lugar estratégico dentro de la estructura urbana de la ciudad de Pátzcuaro por las características: 1, 2, 3.

1 Es una zona de distribución y acceso al casco urbano tanto de mercancías como de pobladores y turistas.




2 Es una zona de paso obligado hacia otros centros de población importantes y/o secundarios que cuenta además con la terminal de ferrocarriles y que forman parte del circuito de carreteras que entrelazan a las diversas poblaciones con Morelia.



CTURA
ANA





REALIZACION...

"..... UN TRABAJO DURO ES COMO UNA CARGA QUE COLOCADA FRENTE A NOSOTROS, NOS DESAFIA A ECHARNOSLA AL HOMBRO. ALGUNAS CARGAS SON LIVIANAS, OTRAS PESADAS. HAY QUIENES PREFIEREN LAS CARGAS LIVIANAS A LAS PESADAS: ESCOGEN PARA SI LAS PRIMERAS Y DEJAN LAS SEGUNDAS PARA LOS DEMAS..... "

M A O

Capitulo III

CAPITULO III : REALIZACION

- 3.1 DISCUSION " La concentración del comercio, equipamiento y servicios en el casco urbano es una determinante socio-económica que ha definido una "mixtificación de actividades" en la periferia del mismo, generando con ello un incremento del valor del suelo urbano expulsando de éste a diversos sectores de la población ha cia "

LLEGADO ESTE MOMENTO DE CONCRECION EN EL ASPECTO ARQUITECTONICO-URBANO NOS ENFRENTAMOS A LA SIGUIENTE DISYUNTIVA :

ELEGIR UNA ZONA DE TRABAJO QUE CUMPLIERA CON LAS CONDICIONES MAS FAVORABLES PARA EL DESARROLLO DE NUESTRA POLITICA DE ESTRATEGIA CONSISTENTE EN LA RE-ESTRUCTURACION DE LA PLANTA PRODUCTIVA AGRICOLA, ARTESANAL Y PESQUERA PARA LA REGION DE PATZCUARO.

TAL SITUACION NOS LLEVA A UNA REVISION DE ZONAS APTAS PARA DESARROLLO URBANO [Ver planos determinación de zona de trabajo y determinantes] y POSTERIORMENTE UNA EVALUACION DE LOS BALDIOS URBANOS EXISTENTES, QUE JUNTO CON UNA VISITA DE CAMPO CONFORMAN LA DELIMITACION DE LA ZONA DE TRABAJO, SURGE AQUI UNA DISCUSION DE VITAL IMPORTANCIA EN CUANTO AL ENFOQUE A TRAVES DEL CUAL SE ELABORARIAN LOS PROGRAMAS ARQUITECTONICOS Y LA PROPUESTA DE ESTRUCTURA URBANA, TAL DISCUSION SE CENTRO EN LOS SIGUIENTES ASPECTOS :

1. ANALIZAR DESDE LA OPTICA DEL ESQUEMA MATERIALISTA PROPUESTO POR M. CASTELLS [Producción, intercambio, consumo, gestión] LAS VENTAJAS QUE OFRECIA LA ESTRUCTURA URBANA DE LA ZONA DEL EMBARCADERO PARA DETERMINAR UNA PROPUESTA DE ZONIFICACION Y FUNCIONAMIENTO QUE OPTIMIZARA LA ESTRATEGIA DE DESARROLLO [Ver plano zonificación y propuesta urbana]
- HEMOS DE ACLARAR QUE EL ESQUEMA CASTELLIANO ESTRUCTURADO A PARTIR DE CATEGORIAS ECONOMICAS, AUN CUANDO NOS PERMITIO IDENTIFICAR A DIFERENTES GENEROS ARQUI-

TECTONICOS [Mercado, vivienda, albergue turístico]
 EN TORNO A UN PAPEL DENTRO DEL SISTEMA DE PRODUCCION, DEFINITIVAMENTE NO CARACTERIZA LA DIALECTICA SOCIO-ECONOMICA Y SU RELACION PARA CON EL ENTORNO URBANO-ARQUITECTONICO [Ver comentario a las categorías económicas de producción, intercambio, consumo y gestión en bibliografía de Manuel Castells]

2. ¿ COMO ABORDAR EL PROBLEMA DE LOS DEFICITS DETECTADOS EN TERMINOS DEL EQUIPAMIENTO URBANO SIN QUE ELLO IMPLIQUE ATENDER NO SOLAMENTE LAS NECESIDADES ACTUALES SINO DE TRANSFORMACION ?

SI BIEN ES CIERTO QUE LOS RESULTADOS DEL DIAGNOSTICO REALIZADO NOS SUGIEREN ABORDAR CIERTOS PROBLEMAS URBANO-ARQUITECTONICOS [Deficits], RECORDEMOS QUE ELLOS NO SON SINO EL REFLEJO DE UNA REALIDAD ACTUAL RESULTADO DE LA ESTRUCTURA ECONOMICA EN QUE SE HAN GESTADO, DE TAL FORMA QUE EL PRONOSTICO RESULTADO DE ELLO NOS REMITE A UNA SITUACION FUTURA QUE PUEDE Y DEBE SER MODIFICADA A PARTIR DE UNA ESTRATEGIA DE DESARROLLO QUE ATIENDA A INTERESES MAYORITARIOS. ES ESTA OPTICA COMO PRETENDEMOS, A PARTIR DE DISEÑAR LA ESTRATEGIA DE RE-ESTRUCTURACION DE LA PLANTA PRODUCTIVA AGRICOLA, ARTESANAL Y PESQUERA OTORGAR PRIORIDAD AL ABORDAR LOS DEFICITS DETECTADOS EN NUESTRA ZONA DE TRABAJO ACTUALMENTE PERO CONTEMPLANDO SUS POSIBILIDADES DE TRANSFORMACION. TODO ELLO EN BASE A LOS RECURSOS NATURALES EXISTENTES Y A LAS RELACIONES DE PRODUCCION MAS ADECUADAS PARA LA RACIONAL EXPLOTACION DE ESTOS.

ES A PARTIR DE ESTE ENFOQUE COMO DEFINIMOS QUE ES UNA ORGANIZACION SOCIAL DE TIPO COOPERATIVISTA EL USUARIO DE LOS GENEROS ARQUITECTONICOS QUE PRIORITARIAMENTE SON DEFICITARIOS [ver anexo "Carta aceptación de tema" pág. 17 y consultar plano de programa general de la cooperativa]

3.2 DEFINICION

TODA VEZ QUE DEFINIMOS EN LA ETAPA ANTERIOR EL PROGRAMA GENERAL DE LA COOPERATIVA, PROCEDIMOS A DELIMITAR LA POBLACION A ATENDER POR ESTA EN TERMINOS CUALITATIVOS Y CUANTITATIVOS [ver 'sujeto preciso' en pág. 20 del anexo 'carta aceptación de tema']

DE ESTA FORMA SURGE NUEVAMENTE UNA DIVISION DEL TRABAJO QUE CONSISTE EN

DETERMINAR LOS PROGRAMAS DE CADA UNO DE LOS GENEROS ARQUITECTONICOS -- QUE NUESTRA PROPUESTA DE COOPERATIVA ESTIPULABA SEGUN LA CLASIFICACION UTILIZADA [Manuel Castells]. ESTOS TRABAJOS CONTEMPLAN A SU VEZ UN PROCESO DE DISEÑO QUE VA DESDE LA CONCEPTUALIZACION ARQUITECTONICA DE LOS TEMAS HASTA LA DETERMINACION DEL PROGRAMA EN CADA CASO. ELLO MOTIVA A REALIZAR UNA SERIE DE ESTUDIOS PRELIMINARES INDISPENSABLES PARA LA ELABORACION DE ANTEPROYECTOS, QUE CONSISTIERON PRINCIPALMENTE EN UNA INVESTIGACION DE EDIFICIOS SIMILARES ASI COMO DE TIPOLOGIA PARA DETERMINAR EL LENGUAJE ARQUITECTONICO-URBANO QUE EXISTE EN LA REGION Y SUS POSIBILIDADES DE USO EN NUESTRAS PROPUESTAS.

ES EN ESTA ETAPA DEL PROCESO DONDE NUESTRO RITMO DE TRABAJO SE VE AFECTADO POR LA HUELGA EN LA UNAM, SITUACION QUE INTERRUMPE LA POSIBILIDAD DE ASESORIAS INDISPENSABLES EN ESTE MOMENTO DE MATERIALIZACION Y CONCRECION DE LO QUE FUERON LARGOS MESES DE INVESTIGACION. SIN EMBARGO, EL RETRASO QUE NUESTRO TRABAJO LLEVABA A CONSECUENCIA DE LOS MAL PLANEAOS PRIMEROS MESES DEL AÑO, NOS FAVORECIO DEBIDO A QUE EL AVANCE LOGRADO EN ESTE TIEMPO NOS PERMITIO INCORPORARNOS AL RITMO Y ALCANCES QUE EL PROGRAMA DEL NIVEL ESTIPULABA PARA ESTAS FECHAS, EN LAS CUALES SE ELABORA EL ANEXO DE ESTA TESIS QUE SE TITULA "CARTA DE ACEPTACION DE TEMA" CUYA REALIZACION NO FUE SINO LA RECOPIACION Y SINTESIS DE UNA DIVERSIDAD DE INFORMACION QUE YA HABIA SIDO PROCESADA Y CLASIFICADA EN UN FICHERO QUE, COMO HERRAMIENTA DE TRABAJO FUE DE UNA GRAN UTILIDAD EN ESTA, NUESTRA PRIMERA EXPERIENCIA QUE COMO INVESTIGADORES LLEVAMOS A LA PRACTICA.

HASTA AQUI PODEMOS CONSIDERAR QUE TODOS LOS PRODUCTOS OBTENIDOS HAN SIDO EL RESULTADO DE UN TRABAJO DE EQUIPO, NO SIN CARACTERIZAR LA PERMANENCIA DE CIERTA INDIVIDUALIDAD EN TERMINOS DE LAS DIVERSAS DIVISIONES QUE, EN EL TRABAJO SON RESULTADO DE LAS HABILIDADES / APTITUDES QUE TODOS Y CADA UNO DE NOSOTROS TENEMOS EN LOS ASPECTOS TEORICO Y PRACTICOS. ASI PUES, LAS NECESIDADES QUE SUGERIA ESTA NUEVA ETAPA QUE FUNDAMENTALMENTE ES DE DISEÑO Y LA URGENCIA DE FINALIZAR CON ESTA TESIS DEBIDO AL POCO TIEMPO DISPONIBLE QUE MARCABA EL PROGRAMA DEL NIVEL, SON EL MARCO GENERAL EN EL CUAL INICIAMOS LA ELABORACION DE ANTEPROYECTOS: LOS ALCANCES OBTENIDOS EN LA MISMA CONTEMPLABAN LA TOTALIDAD DEL PROGRAMA GENERAL DE LA COOPERATIVA PROPUESTA, SITUACION QUE ES RECTIFICADA

DA A PARTIR DE LA EVALUACION / REVISION HECHA EN LO QUE FUE NUESTRA PRIMERA EXPOSICION ANTE EL JURADO DEL NIVEL.

3.3 EJECUCION

SURGEN A PARTIR DE ESTA PRIMERA EXPOSICION DE ANTEPROYECTOS UNA SERIE DE AJUSTES EN CUANTO A LOS ALCANCES A OBTENER ASI COMO LOS RESPONSABLES EN LA EJECUCION DE ESTOS, YA QUE DADAS LAS CONDICIONES MATERIALES DE CADA UNO DE NOSOTROS. SE HACE IMPOSIBLE EL TRABAJO EN LOS TIEMPOS, RITMOS Y LUGARES HASTA AHORA UTILIZADOS, SITUACION QUE DESARTICULA EL PROCESO QUE EN CONJUNTO SE VENIA EFECTUANDO, SIN EMBARGO, ANTES DE ELLO SE FIJAN LOS LINEAMIENTOS GENERALES A CONSIDERAR PARA LA REALIZACION Y TERMINACION DE LOS SIGUIENTES PROYECTOS:

1. ALBERGUE TURISTICO ES EL TEMA ARQUITECTONICO QUE DOS DE NOSOTROS REALIZAMOS COMO LA CONCRECION DEL ELEMENTO CONSUMO AMPLIADO DE LA COOPERATIVA [ver plano de programas arquitectónicos].
2. CASA DE LAS ARTESANIAS, MERCADO DE ABASTO REGIONAL Y PLAZA QUE TRES DE NOSOTROS REALIZAMOS COMO LA CONCRECION DEL ELEMENTO INTERCAMBIO DE LA COOPERATIVA [ver plano de programas arquitectónicos].
3. VIVIENDA CON ZONA DE PRODUCCION AGRO ARTESANAL Y PESQUERA QUE UNO DE NOSOTROS DEBERIA REALIZAR COMO LA CONCRECION DEL ELEMENTO PRODUCCION DE LA COOPERATIVA, ESTE PROYECTO DE FUNDAMENTAL IMPORTANCIA NO SE LLEVO A SU CONCLUSION DEBIDO A LAS CONDICIONES MATERIALES DEL INTEGRANTE DE EQUIPO RESPONSABLE DE ELLO [ver caracterización en plano de programas]

CABE ACLARAR QUE LA CLASIFICACION DE TEMAS ARQUITECTONICOS EN TERMINOS DE LOS ELEMENTOS DE PRODUCCION, INTERCAMBIO Y CONSUMO SOLO TIENEN UN VALOR INDICATIVO COMO SEÑALA M. CASTELLS, DEBIDO A QUE NO EXISTE COINCIDENCIA ENTRE UN ELEMENTO TEORICO Y UNA REALIDAD EMPIRICA QUE CONTIENE SIEMPRE TODO A LA VEZ [por ejemplo la vivienda es económico, político e ideológico, aunque su esencial contribución es sobre el plano de

la reproducción de la fuerza de trabajo] UNA VEZ DEFINIDOS LOS LINEA--MIENTOS DE TRABAJO ANTERIORMENTE EXPUESTOS, PROCEDIMOS AL DESARROLLO DE CADA UNO DE LOS PROYECTOS CON LA FINALIDAD DE LLEGAR A LA PRESENTACION DEL TRABAJO EN EL EXAMEN PROFESIONAL.

LA REALIZACION DEL 4° CONGRESO DEL AUTOGOBIERNO EFECTUADO POR ESTAS FECHAS SI BIEN INTERRUMPIO LA POSIBILIDAD DE ASESORIAS CONTINUAS, PROLONGO EL TIEMPO INICIALMENTE ASIGNADO PARA LA TERMINACION DEL CURSO, LO QUE SIGNIFICO UN VALIOSO TIEMPO EN EL QUE PUDIMOS CONCLUIR CON LOS AL--CANCES INDISPENSABLES PARA LA PRESENTACION, MISMOS QUE A CONTINUACION SE EXPONEN :

PLANTAS DE CONJUNTO (Techos) ESC: 1:200

PLANTA ARQUITECTONICA DE CONJUNTO TOTALMENTE AMUEBLADA, MANIFESTANDO LA ESTRUCTURA Y DISEÑANDO LOS EPACIOS ABIERTOS.

PLANTAS ARQUITECTONICAS DE CADA ELEMENTO, ASI COMO DE LA UNIDAD BASICA DE DISEÑO, ESPECIFICANDO LAS CARACTERISTICAS DE LOS MISMOS, ESC. 1:125 Y 1:20 RESPECTIVAMENTE.

CORTES [Los necesarios para explicar claramente las propuestas]

DETALLES CONSTRUCTIVOS DE LOS ELEMENTOS MAS CARACTERISTICOS DE LAS PROPUUESTAS [cortes por fachada] TOTALMENTE ESPECIFICADOS.

PLANOS DE CIMENTACION [Especificando detalles y criterios de elección]

PLANOS DE ESTRUCTURA PROPUESTA

ISOMETRICOS DE LAS DIFERENTES PROPUESTAS ASI COMO DEL CONJUNTO DE LA ESTRUCTURA.

CRITERIOS DE DISEÑO Y ESTRUCTURA PROPUESTA EN CADA CASO.

PLANOS DE INSTALACIONES HIDRAULICA Y SANITARIA [Cálculo, dimensionamiento y especificaciones]

PLANOS DE INSTALACIONES ELECTRICAS [Cálculo, dimensionamiento y especificaciones], ASI COMO LOS CRITERIOS SEGUIDOS PARA EL DISEÑO DE LA ILUMINACION.

MAQUETAS DE CONJUNTO

PERSPECTIVAS INTERIORES Y EXTERIORES

AUDIOVISUALES

1. DE LA INVESTIGACION URBANA EFECTUADA, EN ESTE CA
SO LA PROBLEMATICA SOCIAL Y ECONOMICA DE LA CIU-
DAD DE PATZCUARO Y LAS CONSECUENCIAS GENERADAS DE
ELLO EN EL ASPECTO URBANO-ARQUITECTONICO, MANIFES-
TANDO LAS CONCLUSIONES MAS IMPORTANTES DEL TRABA-
JO ASI COMO LAS ALTERNATIVAS DE SOLUCION OPTIMA Y
LAS DETERMINANTES A CONSIDERAR DE ELLO.
2. DE LOS PROYECTOS ARQUITECTONICOS ELABORADOS.

CON FECHA 21 DE NOVIEMBRE DE 1983 SE LLEVO A EFECTO LA PRESENTACION DE NUESTRO TRABAJO COMO EXAMEN PROFESIONAL, CON LA CUAL SE INICIA LA REALIZACION DE TRABAJOS PREVIOS A LA IMPRESION DE ESTA.

REFLEXION

CON ESTE CAPITULO TERMINAMOS LA DESCRIPCION DE NUESTRO PROCESO DE TRABAJO, QUE EN ESTA ETAPA SE CARACTERIZO POR LA MATERIALIZACION DE UNA SERIE DE INQUIETUDES VERTIDAS A LO LARGO DE ESTE.

..... " Ser hombre de principios es bueno,
pero ser hombre de fines es indispensable".....

DE MANERA ANALOGA CREEMOS QUE LA SOLA MANIFESTACION ANTE TODO HECHO SO
CIAL ES ESTERIL SI ESTA NO SE ACOMPAÑA CON ALTERNATIVAS DE SOLUCION /
TRANSFORMACION. TAL SITUACION SE PRESENTA DE MANERA COTIDIANA EN LA --
PRACTICA PROYECTUAL ARQUITECTONICA QUE EL ESTUDIANTE DE ARQUITECTURA,
Y EN ESTE CASO DE TESIS, DEBE RESOLVER AL TERMINO DE UNA INVESTIGACION
URBANA.

YA MENCIONAMOS EN ESTE CAPITULO LA SITUACION QUE SE PRESENTA AL ANALI-
ZAR LA CUESTION DE LOS DEFICITS SIN UN CRITERIO PARA LA INTERPRETACION
DE ESTOS DENTRO DE UN MARCO ESTRATEGICO A PARTIR DEL CUAL DEBEMOS EN--
TENDER QUE SE INICIA TODA PLANEACION / CONCEPTUALIZACION DEL PARTIDO
ARQUITECTONICO. EN ESTA ETAPA ES CUANDO SE HACE EVIDENTE EL DISTANCIA-
MIENTO ENTRE EL RESULTADO DE LA INVESTIGACION / BUSQUEDA Y LAS PROPUES-
TAS DE SOLUCION DENTRO DE LAS CUALES SE MATERIALIZA LA PRACTICA DEL AR
QUITECTO-URBANISTA.

FINALMENTE QUEREMOS INVITAR AL LECTOR; SEA PROFESOR, ESTUDIANTE O PER-
SONA DEDICADA A LA PRACTICA DEL DISEÑO, A RESIGNIFICAR ESTA PRACTICA
QUE ADOLECE DE UNA VERDADERA TEORIA QUE EVITE LA SOLA REPRODUCCION DE

LO YA PRODUCIDO YA QUE SI BIEN ES CIERTO QUE EL ORDEN, LA JERARQUIA Y LA ADECUACION, DE ESPACIOS A UN MEDIO FISICO-NATURAL / SOCIAL SON CUALIDADES UNIVERSALMENTE ACEPTABLES EN LA ENSEÑANZA DEL DISEÑO ASI COMO EL EJERCICIO PROFESIONAL DE ESTE, CONSIDERAMOS QUE NOS CORRESPONDE COMO ARQUITECTOS-URBANISTAS UBICADOS DENTRO DE LA CORRIENTE MATERIALISTA DEL PENSAMIENTO, PROYECTAR NO SOLO LAS NECESIDADES ACTUALES SINO DE TRANSFORMACION REQUERIDA POR NUESTRA SOCIEDAD QUE NOS HA ASIGNADO EL PAPEL DE "IDEOLOGOS URBANO-ARQUITECTONICOS" AL SERVICIO DE LA CLASE EN EL PODER.

DETERMINACION DE LA Z

COLONIA MORELOS

Se encuentra localizada hacia la zona norte de la estructura urbana de Patzcuaro, limita al N con la ribera del lago; al S con la vía del tren y con la carretera Morelia-Uruapan; al O con la calle del embarcadero y al E con el camino de la playa y el internado Lázaro Cárdenas. Tiene un trazo radial, se compone de 23 manzanas con un área de 25 has. aprox. Uso comercial y de hospedaje a lo largo de la calle del embarcadero. El comercio consiste en restaurantes y puestos artesanos típicos hacia el mercado turístico. Existen dos hoteles en la zona.

Respecto al uso habitacional tenemos dos tipos de población: flotante y fija. La flotante se compone por grandes residencias de uso fundamentalmente vacacional, de las 75 viv. con que cuenta la zona 16 son de este tipo, un 21% de uso habitacional residencial que son 8 has de la zona. La tipología de esta viv. es generalmente de dos niveles y uso de materiales típicos del casco urbano en combinación con materiales de uso no tradicional. La fija es apoyo de inquilinato. La familia fluctúa entre 6 y 8 miembros.

ANALISIS DE LA Z

Definido la zona de estudio ante líticos, proceso de determinar y limitar lo favorables al desarrollo de los diferentes tipos de producción, el interés estudio compuesto por tres colonias del resto de la cd. Haciéndose a esta. Las actividades productivas, de interacción en la misma zona. Al analizar los demás de situar la zona de trabajo, comercio, estructura, densidad de población y condiciones socioeconómicas: en un trazo fragmentado por la vía y la Marcha Patzcuaro-Uruapan. La estación se localiza en el acceso a las colonias Morelos formando un borde que

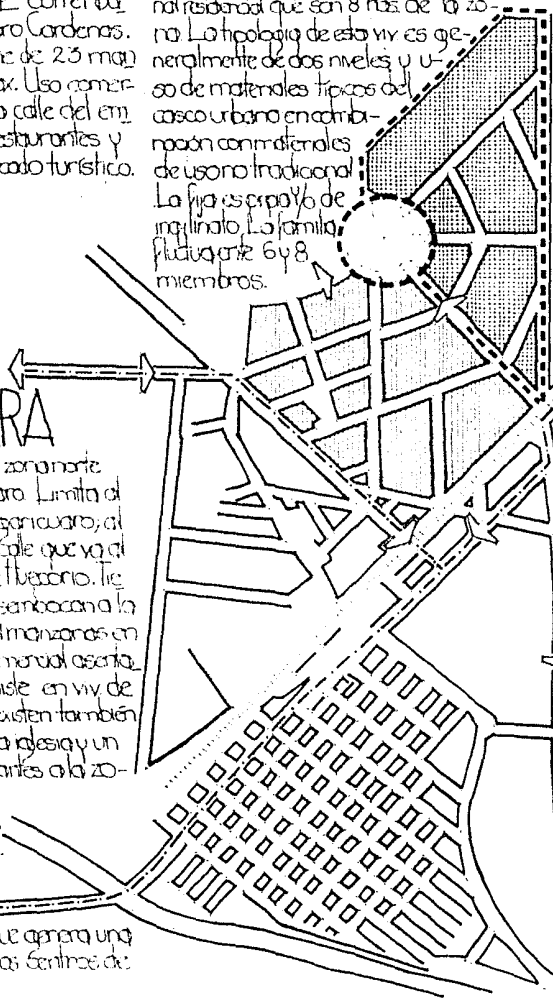
COLONIA IBARRA

Se encuentra localizada hacia la zona norte de la estructura urbana de Patzcuaro. Limita al N con la carretera que va a Erongaricuaro; al S con la cal. Revuación; al E con la calle que va al embarcadero y al O con las ejidas de Ihuatzio. Tiene un trazo irregular, las calles desembocan a la calle del embarcadero. Se compone de 11 manzanas en un área aprox. de 22 has. El uso comercial asentado en la calle del embarcadero consiste en viv. de inquilinato y propia principalmente, existen también oficinas de ADETA, misceláneas, una iglesia y un terreno baldío. Las viviendas colindantes a la zona ejidal del Ihuatzio conforme se acercan a esta toman características rurales. Las colonias Morelos e Ibarra se abastecen principalmente en el corredor comercialmente. Existe una escasez de fuentes de trabajo que genera una población emigrante masal hacia otras centros de población entre semana.

La carretera distribuye a la zona también acceso al centro urbano (manzanas) siendo el entronque carretera un grupo de manzanas cercano al centro de la cd. Morelos. La infraestructura básica: drenaje, electricidad, la densidad de población es baja principalmente propiedades privadas que por problemas, la espesura del suelo y las viviendas Col. Rev. 51 has, en un área Col. Ibarra 10 has/has en un área de en un área de 25 has. Características: simple viv. 47%, consumo ampliado: ad. 23%, gestión de PEMEX, el ferrocarril cambio 1% Col. Ibarra consumo ampliado: restaurantes, hoteles, recreación de 2% y gestión 3% Col. Morelos consumo ampliado: restaurantes, hoteles, recreación: 45%.

COLONIA RE

Se localiza hacia el noreste. Limita al N con la cal. Ibarra con una zona ejidal y al E con una zona ejidal y al E particular con uso habitacional irregular se limita a un pequeño núcleo rural a excepción



ANÁLISIS DE LA ZONA DE TRABAJO

ANÁLISIS DE LA ZONA

Definida la zona de estudio ante los determinantes económicos y jurídico-políticos, procede determinar y limitar la zona de trabajo que presente condiciones favorables al desarrollo de los diferentes objetos arquitectónicos o proponer partiendo de la producción, el intercambio y el consumo. La zona de estudio compuesta por tres colonias se encuentra en cierto aislamiento del resto de la cabecera ya que está al margen de la Av. las Américas.

Las actividades productivas, de intercambio y de consumo se generan en la misma zona. Al analizar los elementos urbanos debemos de situar la zona de trabajo en función a vías de comunicación, infraestructura, densidad de población y construcción uso del suelo y condiciones socioeconómicas. La zona se encuentra fragmentada por la vía y la carretera Morelia-Patzcuaro-Uruapan. La estación férrea se localiza en el acceso a las colonias Ibarra y Morelia formando un budo que las divide.

La carretera distribuye a las colonias y también acceso al centro urbano (av. de las Américas) siendo el entronque de esta y la carretera un nodo de circulaciones que da un acceso franco al centro de la cabecera. La zona cuenta con una infraestructura suficiente: drenaje, electricidad, y agua potable. La densidad de población es baja por falta de huertos de empleo, régimen de propiedad privada que permite la existencia de grandes predios, la explotación del suelo y la vivienda en predios colonias Col Rev. 51 hab./ha en un área de 21 has dando a 200 familias. Col Ibarra 60 hab/has en un área de 25 has. Col Morelia 21 hab/has en un área de 25 has. Caracterización del suelo: Col Rev. consumo simple viv 49%, consumo ampliado: educación 22%, hoteles, restaurantes 23%, gestión de PEMEX, of. ferrocarriles, etc. 4%, recreación 2%, intercambio 1%. Col Ibarra consumo simple: habitación 68%, consumo ampliado: restaurantes, hoteles, recreación 27%, intercambio, mixtas colonias de 24 y gestión 3%. Col Morelia consumo simple: habitación 92%, consumo ampliado: restaurantes, hoteles, recreación 3%, intercambio, puestos artesanales 45%.

COLONIA REVOLUCIÓN

Se localiza hacia el norte-centro de la estructura urbana de Patzcuaro. Limita al N con la col. Ibarra; al S con la depresión del río Guanajuato; al O con una zona ejidal y al E con Av. las Américas. Tiene un trazado de tipo regular con uso habitacional principalmente tiene 75 manzanas. El uso comercial se limita a un pequeño corredor comercial. Las vías de recreación, visitas rurales a exepremunido, al momento de tipo residencial.

CONCLUSIONES

La zona que satisface las diferentes condicionales en cuanto a su problemática de carácter social y espacial es la col. Morelia ya que

1 En cuanto a sus vías de acceso hay un nodo de circulaciones vehiculares, donde se ve facilitado el acceso al centro de Patzcuaro, la continuación de la carretera a Uruapan, y el acceso franco a la zona de trabajo. Estos características facilitan la posibilidad de intercambio de la producción de la zona y la distribución de insumos requeridos.

2 La infraestructura es suficiente y una estructura urbana adecuada.

3 Densidad de población: 21 hab/has en 25 has siendo la más baja de la zona por lo que es necesario una reordenación.

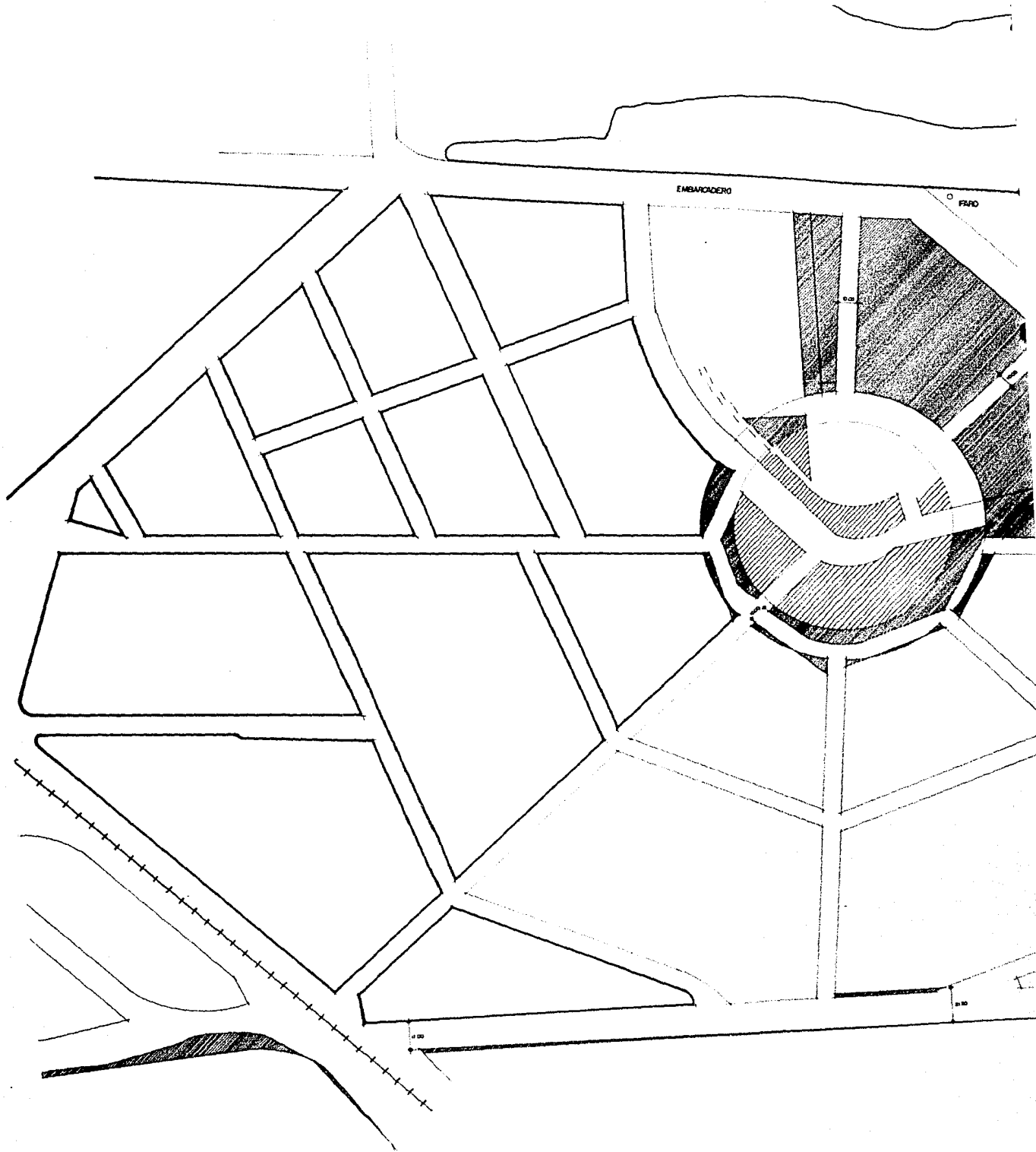
4 En las 25 has que la componen representan el 22% de densidad de construcción siendo esta una como posible para la propuesta urbano-arquitectónica.

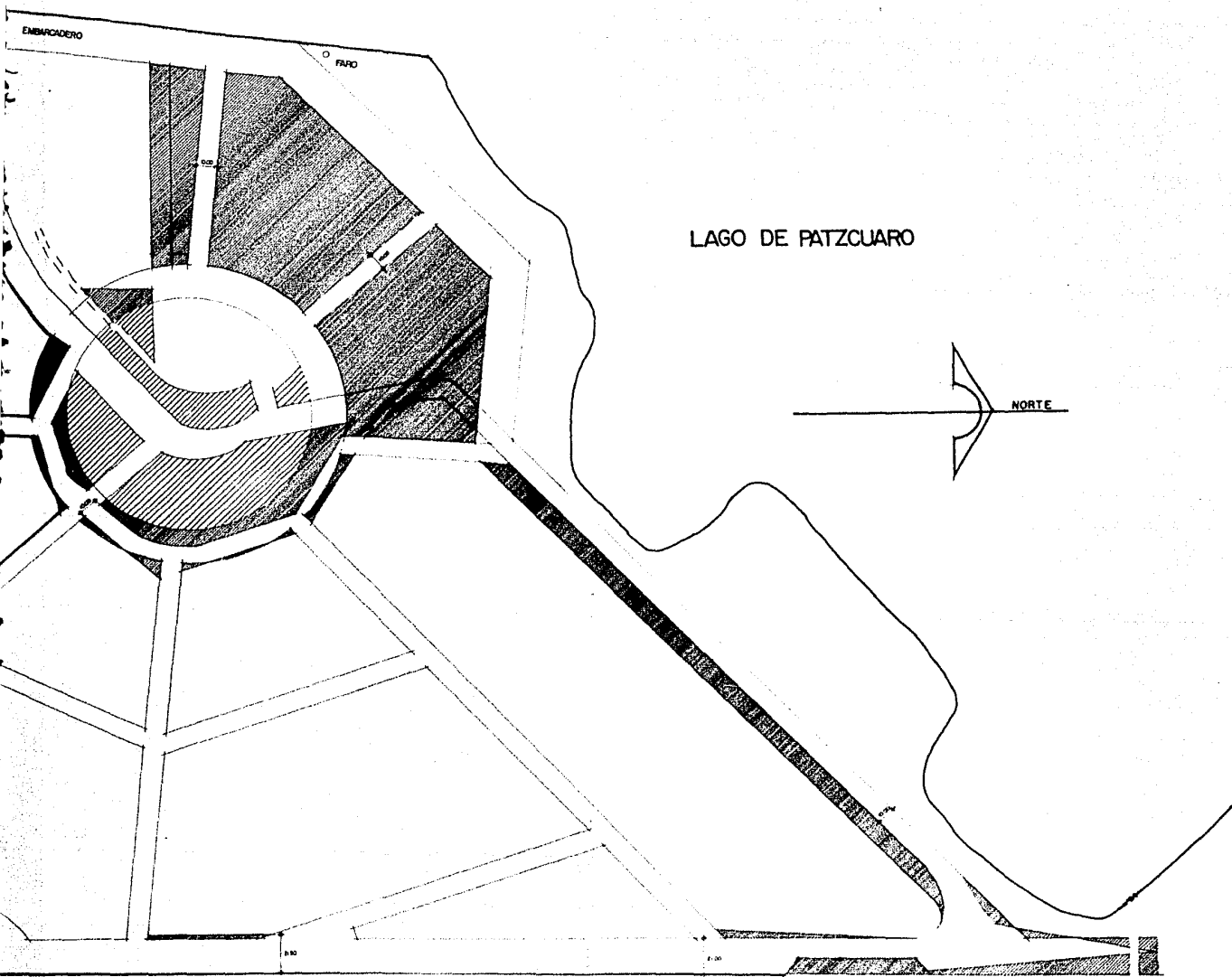
4 Uso del suelo: predomina el uso habitacional (consumo simple). Intercambio: carácter turístico de tipo al embarcadero (45%) siendo este propicio para un mayor explotación.

5 Las actividades económicas de intercambio y producción son indispensables a fortalecer.

SIMBOLOGIA

- CREFAL 1 Vivienda
- Preparatoria 2 Corredor comercial
- INDI 3
- PEMEX 4 Baldío



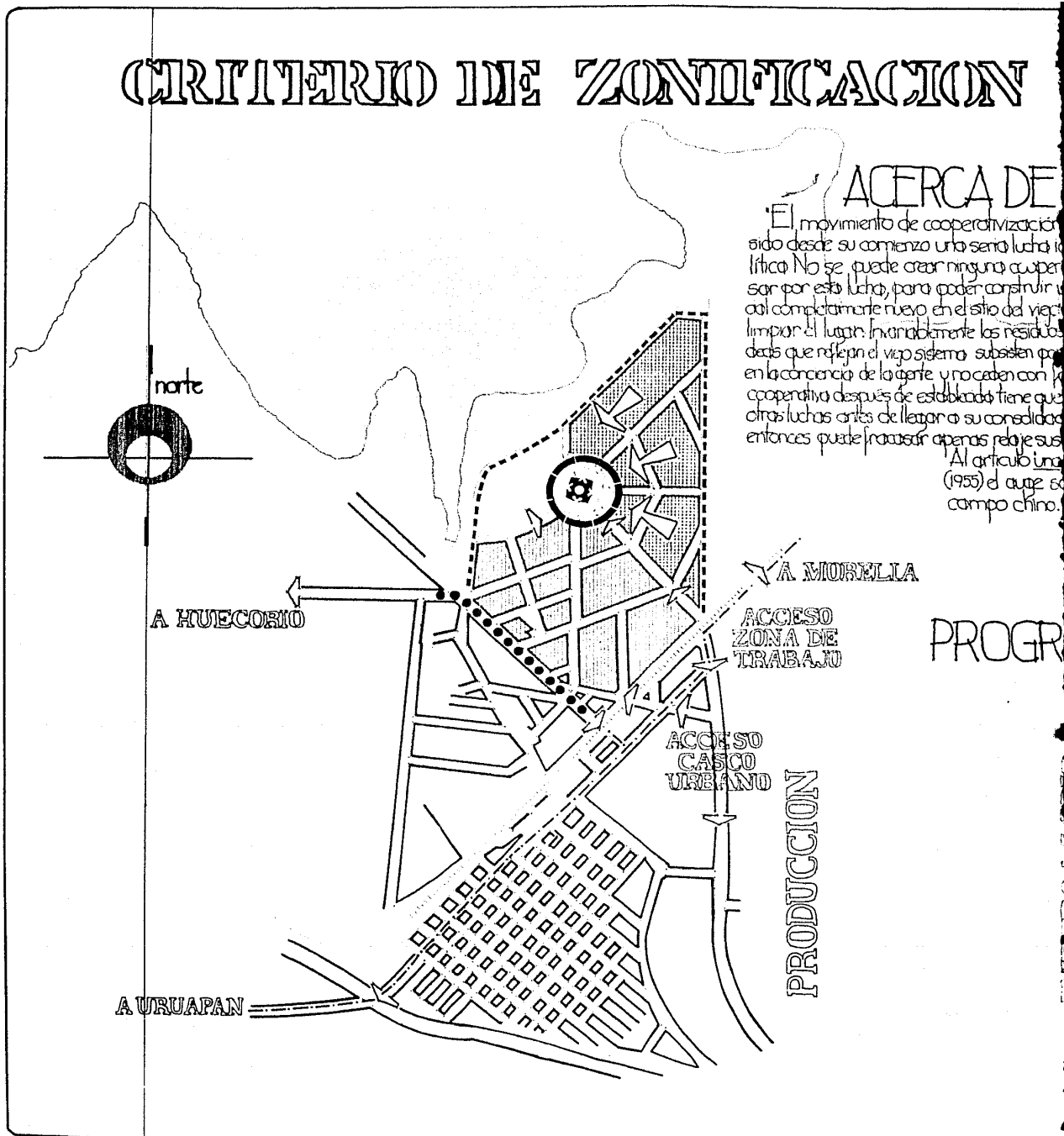


CRITERIO DE ZONIFICACION

ACERCA DE

El movimiento de cooperativización ha sido desde su comienzo una seria lucha política. No se puede crear ninguna cooperativa por esta lucha, para poder construir y hacer completamente nuevo en el sitio del viejo, limpiar el lugar. Invariablemente los residuos de las que reflejan el viejo sistema subsisten por la conciencia de la gente y no ceden con la cooperativa después de establecida tiene que otras luchas antes de llegar a su consolidación entonces queda fraccionar apenas por sus

Al artículo uno
(1955) el campo es
campo chino.



COMUNICACION Y PROGRAMA

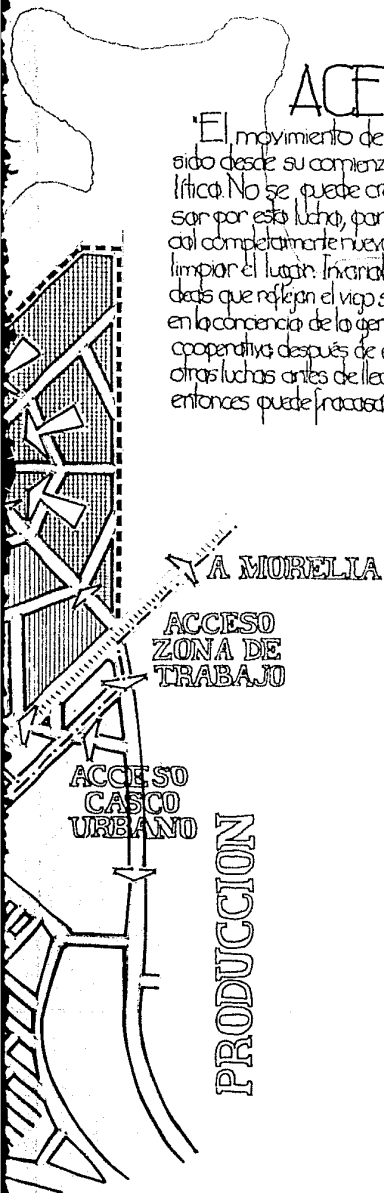
ACERCA DE LAS COOPERATIVAS

"El movimiento de cooperativización agrícola ha sido desde su comienzo una seria lucha ideológica y política. No se puede crear ninguna cooperativa sin pasar por esta lucha, para poder construir un sistema social completamente nuevo en el sitio del viejo sistema, hay que limpiar el lugar. Invariablemente los residuos de las viejas ideas que reflejan el viejo sistema, subsisten por largo tiempo en la conciencia de la gente, y no caen con facilidad. Una cooperativa después de establecida tiene que pasar muchas otras luchas antes de llegar a su consolidación. Incluso entonces puede fracasar apenas relaje sus esfuerzos."

"Al artículo una grave decepción (1955) el auge socialista en el campo chino."

"Estamos realizando no solo una revolución en el sistema social: la transformación de la propiedad privada en propiedad social, sino también una revolución técnica: la transformación de la producción artesanal en producción moderna mecanizada y en gran escala. Ambas revoluciones se hallan ligadas entre sí. En la agricultura, dadas las condiciones del país, la cooperativización debe preceder al empleo de la gran maquinaria (en los países capitalistas la agricultura se desarrolla en forma capitalista) de ahí que en ningún caso podamos considerar la industria y la agricultura, la industrialización y la transformación socialista de la agricultura como dos cosas separadas y aisladas una de otra, ni podamos desatar una y sustituir a otra."

"Sobre el problema de la cooperativización agrícola" 31 junio 1955.



PROGRAMA COOPERATIVA

Programa: Mercado de abastos y artesanías.

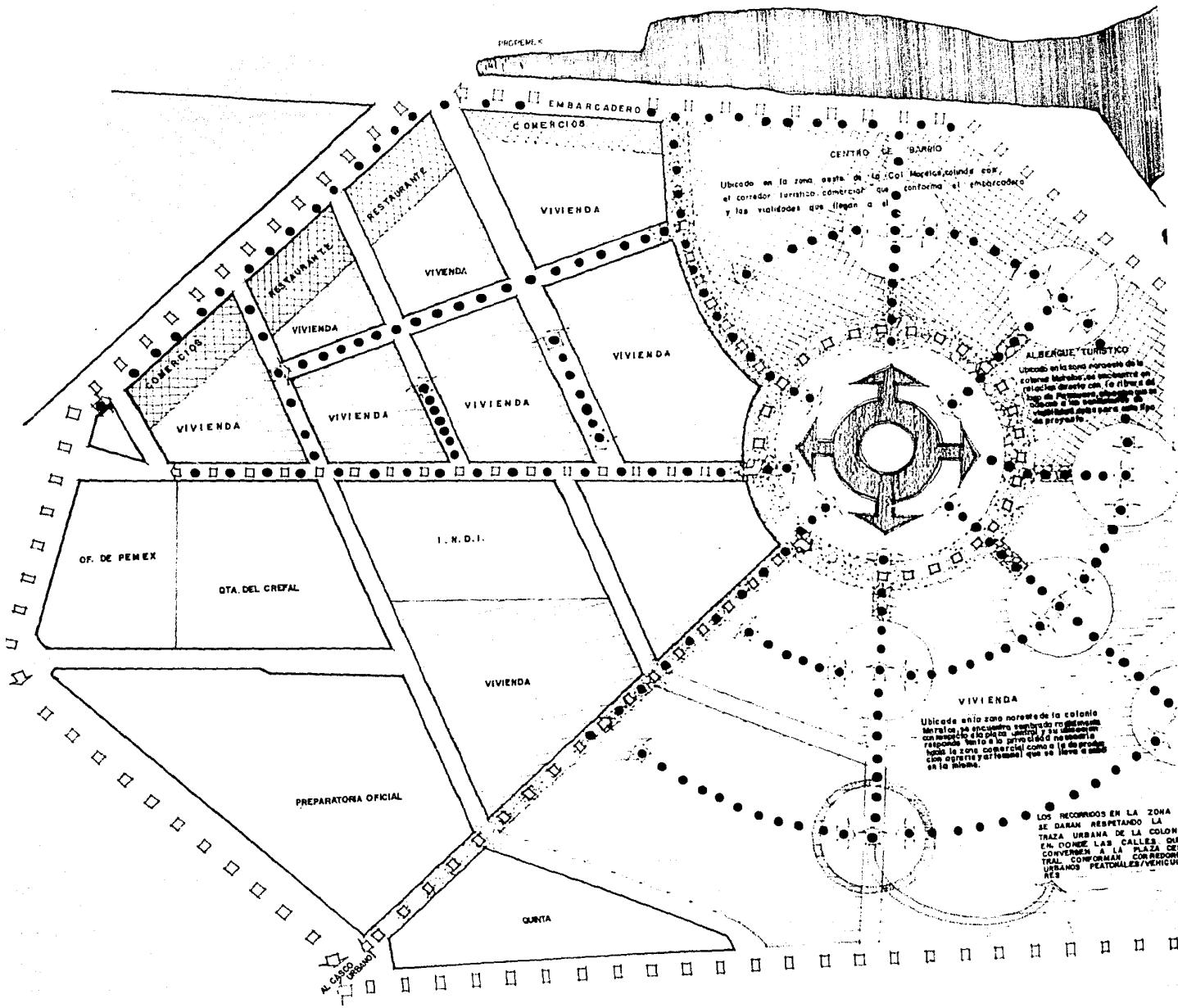
- Tienda-bodega productos básicos
- Mercado artesanías
- Tianguis-Plaza
- Bodega almacenamiento de excedentes
- Zona administrativa

INTERCAMBIO

Consumo ampliado Centro de Barrio

- Guardería
- Aulas técnicas-prácticas para capacitación
- Dispensario médicos primeros auxilios.
- Albergue turístico proyecto a realizar
- Restaurante
- Cafetería
- Exposición
- Muelle
- Biblioteca
- Zona administrativa
- Foro Múltiple
- Zona de recreación
- Canchas (fut-basquet)
- Juegos infantiles
- Zona usos múltiples
- Áreas verdes

CONSUMO



PROPELX

EMBARCADERO
COMERCIOS

CENTRO DE BARRIO

Ubicado en la zona oeste de la Col. Mariscal, colinda con el corredor urbano comercial que conforma el embarcadero y las vialidades que llegan a él

VIVIENDA

VIVIENDA

VIVIENDA

VIVIENDA

VIVIENDA

VIVIENDA

ALBERGUE TURISTICO

Ubicado en la zona noreste de la colonia Mariscal, colinda con el corredor urbano comercial que conforma el embarcadero y las vialidades que llegan a él

OF. DE PEMEX

OTA. DEL CEFAL

I. N. D. I.

VIVIENDA

VIVIENDA

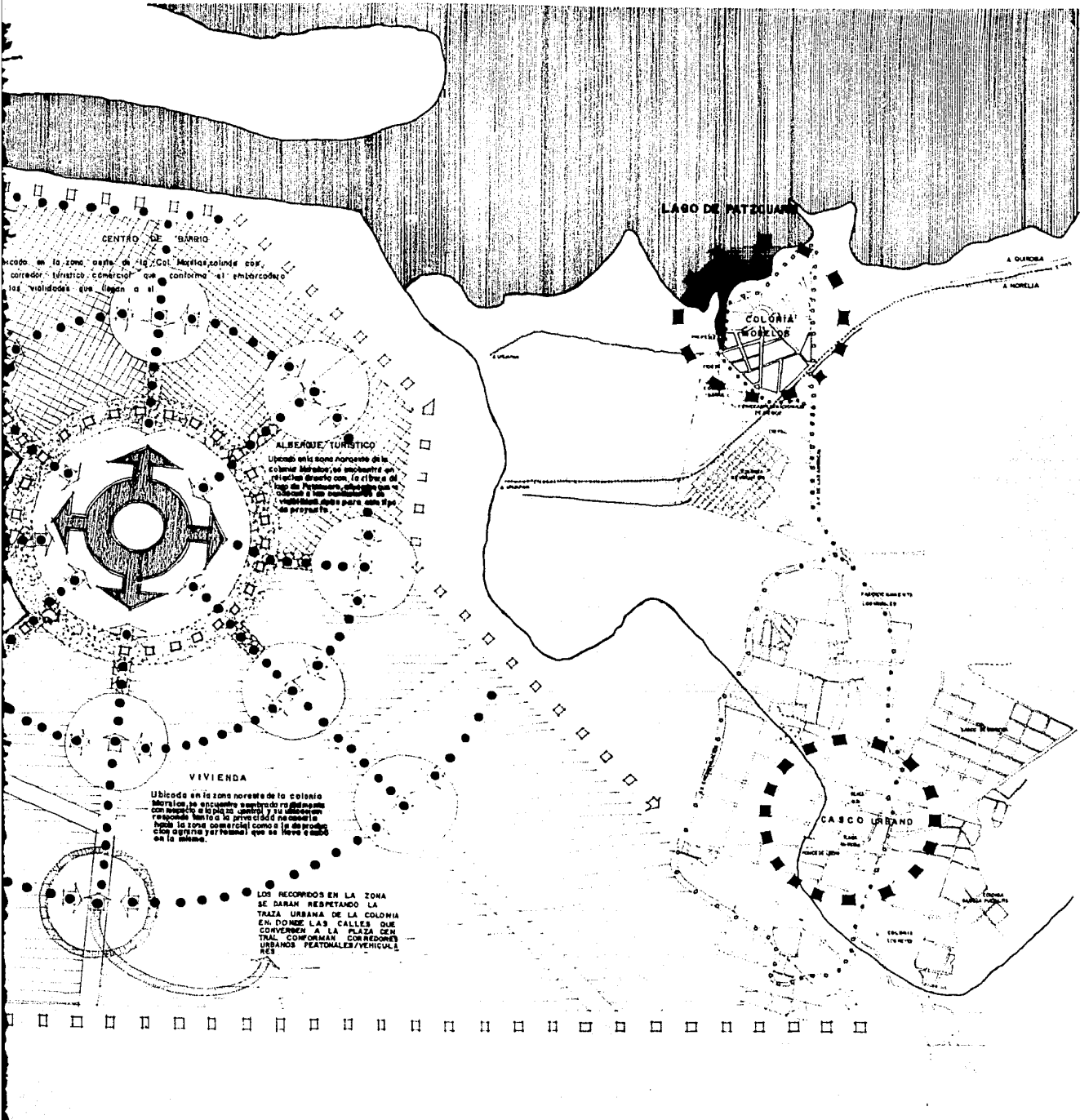
Ubicado en la zona noreste de la colonia Mariscal, colinda con el corredor urbano comercial que conforma el embarcadero y las vialidades que llegan a él

PREPARATORIA OFICIAL

QUINTA

LOS RECORRIDOS EN LA ZONA SE DARAN RESPETANDO LA TRAZA URBANA DE LA COLONIA. EN DONDE LAS CALLES QUE CONVERGEN A LA PLAZA DE TRAFICO CONVENCIONAL CONVERGEN EN UN PATRONAL/VEHICULARES

AL CENTRO URBANO



CENTRO DE BARRIO

Ubicado en la zona oeste de la Col. Matías, colinda con el corredor turístico comercial que conforma el embudo de las vialidades que llegan a él.

ALBERQUE TURISTICO

Ubicado en la zona noroeste de la colonia Matías, se encuentra en relación directa con la ciudad de Patzún y la zona de Peten, además de ser un punto de partida para el desarrollo de proyectos.

VIVIENDA

Ubicada en la zona noreste de la colonia Matías, se encuentra sustrada al desarrollo con respecto a la zona central, y su ubicación responde tanto a la privacidad de la zona como a la zona comercial que se desarrolla en la zona.

LOS RECORDOS EN LA ZONA SE DARAN RESERVANDO LA TRAZA URBANA DE LA COLONIA EN DONDE LAS CALLES QUE CONVERGEN A LA PLAZA CENTRAL CONFORMAN CORREDORES URBANOS PEATONALES/VEHICULARES.

LAGO DE PATZUNAN

COLONIA MATIAS

A GUARUBA

A MORELIA

CASCO URBANO

COMUNIDAD

COMUNIDAD

COMUNIDAD

COMUNIDAD

COMUNIDAD

COMUNIDAD

COMUNIDAD

COMUNIDAD

P R O G R A M A A R Q U

"VIVIENDA"

LA CONCEPTUALIZACION DE ESTE PROYECTO GIRA EN TORNO A LA CONSIDERACION DE QUE LA REPRODUCCION DE LA FUERZA DE TRABAJO NO ES EL ASPECTO UNICO QUE DA VIDA AL TEMA. DENTRO DE NUESTRA PROPUESTA DE COOPERATIVA SE CONSIDERA DENTRO DEL RUBRO PRODUCCION DEBIDO A QUE LAS RELACIONES SOCIALES DE PRODUCCION EXISTENTES EN LA ZONA RELACIONADAS CON LAS PRACTICAS PRODUCTIVAS QUE LOS RECURSOS NATURALES DE LA REGION HACEN A LA VIVIENDA LA UNIDAD / EJE SOBRE EL CUAL SE ARTICULA LA EXPLOTACION DE RECURSOS AGROARTESANALES Y PESQUEROS A TRAVES DE UN PROCESO DE MANUFACTURA QUE TIENDE A EVOLUCIONAR Y POR LO TANTO A DEJAR DE SER LA MASCARA O CARETA QUE COMO SUB-EMPLEO DISFRAZADO EXISTE ACTUALMENTE.

PARA LLEGAR A UNA PROPUESTA DEBIAMOS CONSIDERAR LOS SIGUIENTES ASPECTOS:

1.- LAS RELACIONES SOCIALES DE PRODUCCION EXISTENTES EN LA ZONA, TALES COMO :

- ALFAREROS CAMPESINOS CON UN REGIMEN FAMILIAR DE PRODUCCION MANUFACTURA DE TEXTILES, INDUSTRIA A DOMICILIO Y UN REGIMEN FAMILIAR DE PRODUCCION
- PROPEMEX, UNA PLANTA PROCESADORA DE PESCADO CON UN REGIMEN CAPITALISTA DE PRODUCCION EN DONDE LA FUERZA DE PRODUCCION ES FUNDAMENTALMENTE FEMENINA.
- ARTESANO CAMPESINO, PROCESO MANUFACTURERO CON INDUSTRIA A DOMICILIO [MADERA, JUNCO, ETC] SECTOR SERVICIOS
- ACTIVIDADES RELACIONADAS CON EL TURISMO.

2.- LOS RECURSOS NATURALES Y LA TECNOLOGIA PARA SU EXPLOTACION RACIONAL.

3.- LOS PROCESOS DE PRODUCCION, DISTRIBUCION, CAMBIO Y CONSUMO DE LOS PRODUCTOS Y MERCANCIAS ELABORADAS EN LA ZONA.

4.- LA MANIFESTACION ESPACIAL DE ESTOS PROCESOS Y SUS CARACTERISTICAS PRINCIPALES

5.- LAS FORMAS ORGANIZATIVAS / ADMINISTRATIVAS DE ESTOS PROCESOS COMO UNIDADES DE PRODUCCION

6.- CARACTERIZAR LA ESTRUCTURA URBANA ACTUAL Y SU FUNCIONAMIENTO / ORGANIZACION COMO RESPUESTA A LA ACTIVIDAD PRINCIPAL EN LA CIUDAD ANALIZANDO LOS DISTINTOS ELEMENTOS DE CADA UNO.

EN TERMINOS GENERALES ESTAS CONSIDERACIONES NOS HACIAN INCLINARNOS A CLASIFICAR TRES GRUPOS DE VIVIENDA / UNIDADES DE PRODUCCION EN TERMINOS DE LAS RELACIONES ANTES MENCIONADAS, DE TAL FORMA QUE EN EL ASPECTO URBANO-ARQUITECTONICO SE REFLEJARA UNA DIVISION DE TRABAJO EN TERMINOS DE LOS RECURSOS AGRICOLAS, PESQUEROS Y ARTESANALES ASI COMO SU PROCESO DE VALORIZACION PARA INCORPORARLOS A LOS MERCADOS TURISTICOS NACIONALES, INTERNACIONALES Y EVIDENTEMENTE LOCALES, ESTOS ULTIMOS EN EL ASPECTO DE LA AUTOSUBSISTENCIA POSIBLE,

EN NUESTRA ZONIFICACION PROPUESTA DE LA ESTRUCTURA URBANA RADIAL QUE CONFORMABAN LAS COLONIAS MORELOS, IBARRA FUNDAMENTALMENTE SE PRETENDIO INCORPORAR LAS VIALIDADES EXISTENTES A UN CIRCUITO INTERURBANO A TRAVES DEL CUAL SE ENGLOBALAN LAS DIFERENTES ACTIVIDADES QUE PARA LA COMERCIALIZACION DE PRODUCTOS DEFINIAN EL CARACTER TERCARIO DE LA CIUDAD DE PATZCUARO [VER PROPUESTA ESTRUCTURA URBANA Y FUNCIONAMIENTO]

A CONTI
USO DAB
APRECIA

1.- ACT
[IN
DAR
2.- ZON.



V I V I E

A R Q U I T E C T O N I C O

A CONTINUACION ENUNCIAMOS UNA SERIE DE ACTIVIDADES QUE A MANERA DE SECUENCIAS DE USO DABAN VIDA A LA CONCEPTUALIZACION GENERAL DE LA COOPERATIVA Y EN DONDE SE APRECIA LA INCIDENCIA JERARQUICA DEL ASPECTO PRODUCCION / VIVIENDA EN LA MISMA.

- 1.- ACTIVIDADES DEL CAMPO [AGRICOLAS], PRODUCCION, RIEGO, LIMPIEZA DE CULTIVOS [INSECTICIDAS], SIEMBRA, MANTENIMIENTO DE HORTALIZAS, LIMPIEZA DE GALLINEROS, DAR COMIDA A ANIMALES [LIMPIEZA], Y ALGUNAS OTRAS.
- 2.- ZONA DE PRODUCCION ARTESANAL

ALFARERIA: RECEPCION, ALMACENAMIENTO Y PREPARACION DEL MATERIAL [MATERIA PRIMA] UTILIZACION DE HERRAMIENTAS Y/O MAQUINARIA. PROCESO DE PRODUCCION [MEDIOS DE PRODUCCION]

MADERA : PREPARACION DEL MATERIAL [RECEPCION O ALMACENAMIENTO]. PROCESO DE PRODUCCION.

CARPINTERIA : CORTES, ENSAMBLES, ACABADOS, TRANSPORTE PARA SU COMERCIALIZACION NACIONAL O LOCAL. TRABAJO DEL JUNCO Y TEXTILES IDEM. EMBARQUE Y EXPORTACION EN MERCADOS NACIONALES E INTERNACIONALES.

3.- ZONA DE PRODUCCION / INSTRUCCION PISCICOLA. LIMPIEZA DE ESTANQUES. COMIDA. CLASES TEORICO - PRACTICAS, VIGILANCIA. PRACTICAS DE CAMPO, LABORATORIOS / EXPERIMENTACION.

4.- ZONA DE INTERCAMBIO / GESTION [COMERCIALIZACION Y SERVICIOS] COMPRA VENTA DE PRODUCTOS AGRICOLAS Y BASICOS FARMACIA, PANADERIA, LECHE, ROPA, CALZADO [BASICOS]. RECEPCION PRODUCTOS LIMPIEZA, PREPARACION, ALMACENAMIENTO Y TRANSPORTACION [POBLACION LOCAL]

5.- ZONA DE VIVIENDA
DORMIR. PREPARAR ALIMENTOS [DESAYUNO, ALMUERZO, COMIDA, MERIENDA Y CENA] ASEO PERSONAL Y/O HOGAR. LAVADO DE ROPA Y MANTENIMIENTO.

6.- ZONA DE INTERCAMBIO / GESTION [POBLACION TURISTICA]. HOSPEDAJE DORMIR, DESAYUNO, ALMUERZO, COMIDA, MERIENDA Y CENA.
PASEOS ZONA TURISTICA, COMPRA ARTESANIAS, VISITA A MUSEOS, EXPOSICIONES, FIESTAS REGIONALES, DESCANSO Y RECREACION, FOTOGRAFIAS, VISITA A MERCADOS, TIANGUIS, IGLESIAS, TEATRO / CINE, CASA DE LA CULTURA, FOROS, RESTAURANTES / CAFETERIAS / DISCOTECAS.

POBLACION LOCAL. USO DE ZONA DE RECREACION CENTRO DE BARRIO Y SERVICIOS DE EQUIPAMIENTO BASICO, [SALUD, RECREACION, EDUCACION, ETC.]

NOTA : LOS PUNTOS CON QUE NUMERAMOS LAS ACTIVIDADES ANTERIORES DE NOTAN DE CIERTA MANERA UN HORARIO DE LA COMUNIDAD EN LA ZONA DE TRABAJO DENTRO DE LA CUAL UBICAMOS A NUESTRA PROPUESTA DE COOPERATIVA.

[VER COMENTARIO SOBRE LA CONCLUSION DE ESTE PROYECTO EN EL PUNTO NO 3 PAG 17 CAPITULO III]

V I E N D A

LA REPRODUCCION DE
NUESTRA PROPUESTA DE
PLANES SOCIALES DE PRO
LOS RECURSOS NATURA
LA EXPLOTACION DE
QUE TIENDE A EVOLUCIO
AFRAZA-

ZONA DE
TRABAJO

CASCO
URBANO

INCOR-
LOCALES,

AN LAS COLONIAS
NENTES A UN CIRCUI
PARA LA COMERCIALI-
VER PROPUESTA ES--

PROGRAMA ARQUIT

UBICADO HACIA EL NORTE DE LA ESTRUCTURA URBANA DE LA CIUDAD DE PATZCUARO, EN LA ZONA CONOCIDA COMO "EL EMBARCADERO", DE LA COLONIA MORELOS, ENCONTRAMOS UNA TRAZA URBANA DE TIPO RADIAL, CUYA ESCASA DENSIDAD TANTO POBLACIONAL COMO CONSTRUCTIVA, ASI COMO SU IMPORTANTE RELACION CON EL SISTEMA DE RELACIONES SOCIALES Y POTENCIAL TURISTICO MINIMAMENTE EXPLOTADO EXISTENTE EN LA ZONA, HIZO FACTIBLE LA ELECCION DEL TERRENO.

EL TERRENO ELEGIDO ESTA LIMITADO PERIMETRALMENTE POR CUATRO VIALIDADES, DOS DE ELLAS DE VITAL IMPORTANCIA POR SU RELACION PARA CON EL EMBARCADERO Y LA ZONA CENTRAL DE LA TRAZA URBANA RESPECTIVAMENTE.

COMO PARTE INTEGRAL DE LA COOPERATIVA, LOS DOS PROYECTOS GUARDAN CIERTA RELACION EN TANTO CUMPLEN CON UNA FUNCION VITAL PARA LOS COOPERATIVISTAS :

COMERCIALIZACION DE PRODUCTOS AGRICOLA ARTESANALES
ABASTECIMIENTO DE PRODUCTOS BASICOS INDISPENSABLES PARA LA ZONA

LO ANTERIORMENTE EXPUESTO, ES LA CAUSA FUNDAMENTAL QUE GENERA EN LOS PROYECTOS DE "CASA DE LAS ARTESANIAS Y MERCADO" UNA COLECTIVIZACION DE ESPACIOS PARA LA VENTA Y/O ALMACENAMIENTO DE PRODUCTOS; ES DECIR, LOS PUESTOS DE EXPOSICION Y VENTA COLECTIVOS Y LAS SALAS DE EXPOSICION Y VENTA COLECTIVAS DE CADA UNO DE LOS PROGRAMAS DE LOS PROYECTOS RESPECTIVOS. TAL SITUACION ES SOLO POSIBLE EN TANTO QUE A LA COOPERATIVA LE ES MAS FACTIBLE ABATIR EL NUMERO DE EMPLEADOS Y MINIMIZAR LA DUPLICIDAD / REPETITIVIDAD DE ESPACIOS QUE CORRESPONDERIAN A UNA ADMINISTRACION DE TIPO NO COOPERATIVISTA, COMO ES EL CASO DE MUCHAS EXPERIENCIAS ARQUITECTONICAS ANALOGAS

"LA CASA DE LAS ARTESANIAS"

EL PROYECTO CUENTA CON CUATRO SALAS DE EXPOSICION Y VENTA COLECTIVAS, EN ESTAS SE AGLUTINAN LA DIVERSIDAD DE PRODUCTOS MANUFACTURADOS POR LA COOPERATIVA EN FUNCIÓN A LAS DIFERENTES PRACTICAS PRODUCTIVAS DE LA REGION ESTRECHAMENTE RELACIONADAS CON LOS ECOSISTEMAS DE ESTA [TEXTILES, CERAMICA / ALFARERIA / COBRE, ESTUFADOS / MADERA / JUNCO, CARPINTERIA].

LA SOLUCION O PARTIDO ARQUITECTONICO, SE EXPRESA A PARTIR DE DOS SISTEMAS DE EJES RETICULARES, QUE AL INTERCEPTARSE CONFIGURAN UN CENTRO QUE DA ACCESO A LAS CUATRO SALAS DE EXPOSICION Y VENTA UBICADAS PERIMETRALMENTE MISMAS QUE FORMAN ESPACIOS CONTINUOS LIGADOS ENTRE SI POR UNA CIRCULACION UNICA QUE VA ENTRELAZANDO A ESTOS EN UN RECORRIDO CIRCULAR HASTA CERRAR UN CIRCUITO EN EL PUNTO DE ACCESO INICIAL.

ANTES QUE UN MERCADO DE ARTESANIAS EL PROYECTO ES LA SINTESIS DEL OBJETIVO COOPERATIVISTA DE PROMOVER UNA FORMA DE ORGANIZACION COLECTIVA TENDIENTES A LA RE-ESTRUCTURACION DE LA PLANTA PRODUCTIVA AGRICOLA ARTESANAL Y PESQUERA EN LA REGION Y POR TANTO, EN EL PROGRAMA ARQUITECTONICO SURGE LA NECESIDAD ESPACIAL DE UN CENTRO DE ADMINISTRACION / DIFUSION Y PROGRAMACION DE ACTIVIDADES ASI COMO DE EXPOSICION PERMANENTE DE LOS FRUTOS Y EL PROCESO DE OBTENCION DE ESTOS POR LA COOPERATIVA, DE ESTA CONCEPTUALIZACION EL PROYECTO SURGE COMO UNA CASA, UN HOGAR DE LAS ARTESANIAS.

EL PROYECTO SE CO
1.- UNA ZONA DE VI
TONICAMENTE A PAR
2.- UNA ZONA DE CA
NA DE CARNICERIAS
MO ACCESO DE SERV
3.- UNA ZONA DE LO
EXISTENTE Y QUE D
PROYECTO EN TANTO



CASA DE LAS ARTESANIA

ARQUITECTONICO

EN LA ZONA CO
URBANA DE TI
MO SU IMPOR--
MINIMAMENTE

S DE ELLAS DE
DE LA TRAZA

LACION EN TAN

ZONA DE
TRABAJO

CASCO
URBANO

COOPE
RE-ESTRUC
N Y POR TAN
DE ADMINISTRA
NENTE DE LOS
EPTUALIZACION

"MERCADO"

EL PROYECTO SE COMPONE DE TRES ELEMENTOS FUNDAMENTALES A CONOCER :

- 1.- UNA ZONA DE VENTA / EXPOSICION DE PRODUCTOS PERECEDEROS Y NO PERECEDEROS, SOLUCIONADOS ARQUITECTONICAMENTE A PARTIR DE ISLAS TIPO COLECTIVAS, DE ACUERDO AL PRODUCTO EN CADA CASO.
- 2.- UNA ZONA DE CARGA - DESCARGA - ALMACENAMIENTO - MANTENIMIENTO, LIGADA ESTRECHAMENTE CON LA ZONA DE CARNICERIAS - PESCADERIAS Y EN RELACION DIRECTA CON UNA VIALIDAD SECUNDARIA QUE SE UTILIZA COMO ACCESO DE SERVICIO.
- 3.- UNA ZONA DE LONCHERIAS - MERENDEROS - PANADERIA, LIGADA A LA PARTE CENTRAL DE LA TRAZA URBANA EXISTENTE Y QUE DA SERVICIO A TODO LO LARGO DEL DIA Y QUE SE DIFERENCIA DE LOS DEMAS ELEMENTOS DEL PROYECTO EN TANTO SU SECUENCIA DE USO LA HACE UN ELEMENTO DE JERARQUIA DENTRO DE LA ESTRUCTURA URBANA.

"PROGRAMA ARQUITECTONICO CASA DE LAS ARTESANIAS"

SALA DE EXPOSICION Y VENTA DE TEXTILES	153 m ²
SALA DE EXPOSICION Y VENTA DE ESTUFADOS /MADERA/ JUNCO	153 m ²
SALA DE EXPOSICION Y VENTA DE CARPINTERIA	153 m ²
SALA DE EXPOSICION Y VENTA DE CERAMICA/ALFARERIA/COBRE	153 m ²
EXPOSICION PERMANENTE Y USOS MULTIPLES	157 m ²
DULCES TIPICOS	18 m ²
ORGANO DE DIFUSION	28 m ²
SANITARIOS	42 m ²
ADMINISTRACION	36 m ²
VESTIBULO	24 m ²
ASEO	3 m ²
MANTENIMIENTO	18 m ²

AREA TOTAL EN m² CONSTRUIDOS 938 m²

PLAZOLETA DE ACCESO AL EMBARCADERO

PLAZOLETA DE ACCESO A LA ZONA DE TIANGUIS A DESCUBIERTO

"PROGRAMA ARQUITECTONICO MERCADO"

ADMINISTRACION	24 m ²
SANITARIOS	116 m ²
PATIO DE MANIOBRAS	700 m ²
ANDEN DE CARGA Y	
DESCARGA	287 m ²
ALMACEN - BODEGA	72 m ²
CTO. MAQUINAS	60 m ²
BASURA SECA	12 m ²
BASURA HUMEDA	12 m ²
PROCTOS. NO PERECEDEROS	898 m ²
CARNE/PESCADO	
JUGOS / FRUTAS	
FLORES/VERDURAS	

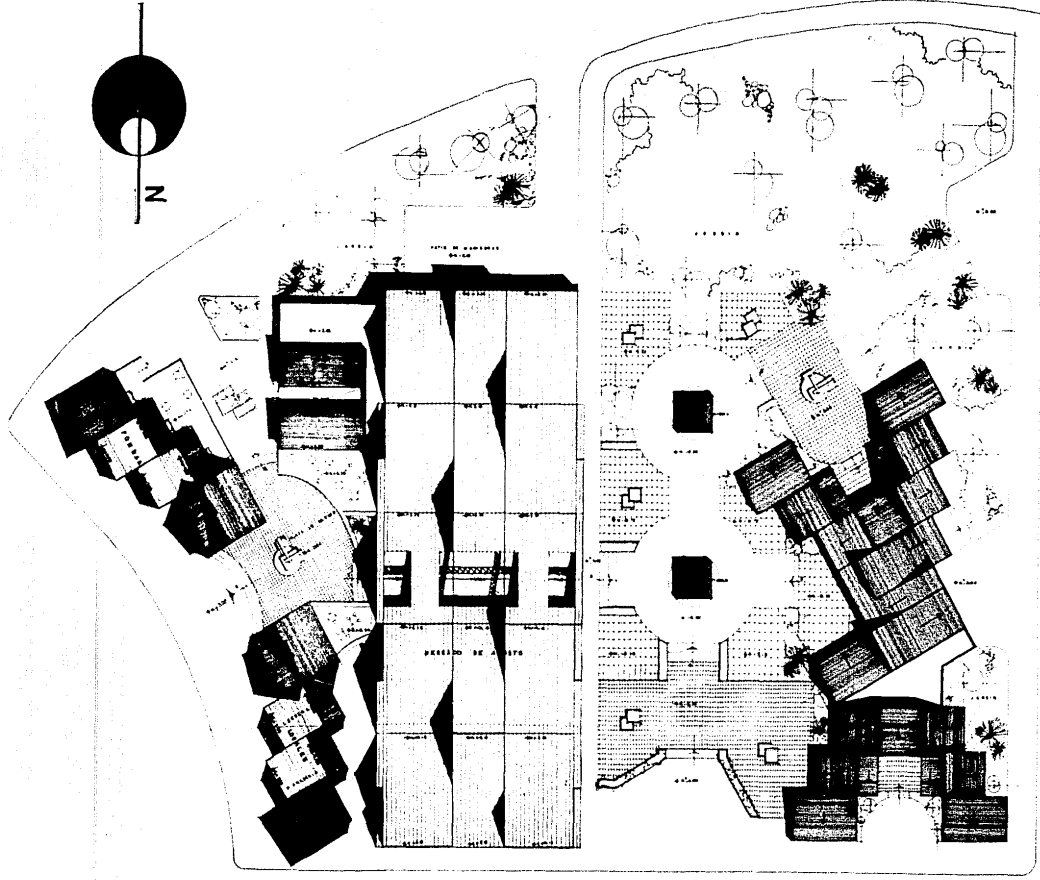
"PRODUCTOS PERECEDEROS" 673 m²

ABARROTES / CREMERIA	
CALZADO / REPARACION	
REP. ELECTRODOMESTICOS	
GARCERIA Y ARTCS. P/HOGAR	
CARNITAS BARBACOA Y TORTILLERIA	131 m ²
FONDAS Y MERENDEROS	243 m ²
NEVERIA /LECHERIA, PANADERIA Y BODEGA	243 m ²

T O T A L 2,771.72 m²

EL PATIO DE MANIOBRAS DA SERVICIO A LA ZONA DE TIANGUIS Y ES A DESCUBIERTO.

ARTESANIAS Y MERCADO

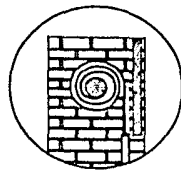
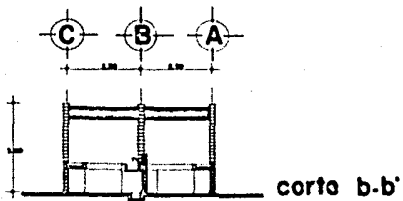


autogobierno T4

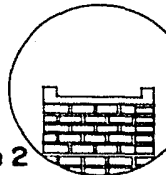
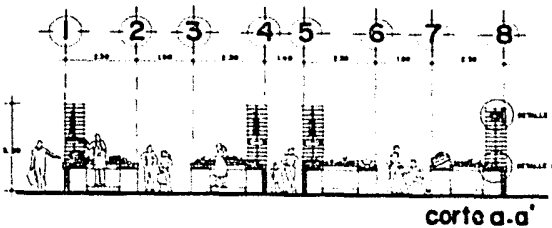


**ITANDA DE
CONJUNTO**
PATZCUARO MICHOCACAN

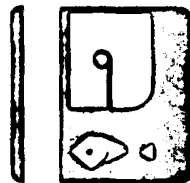
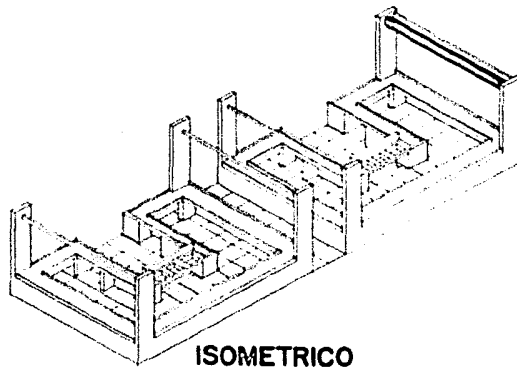
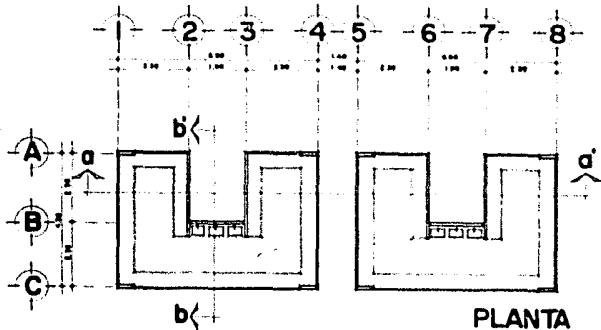




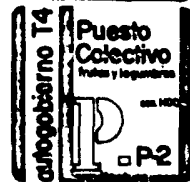
corina metálica
(tachado)
detalle 1

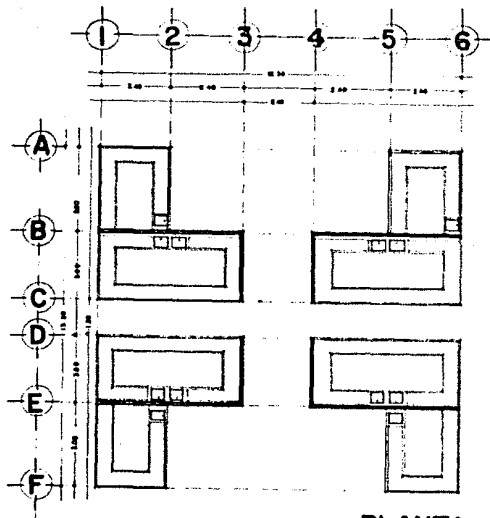


plancha de concreto
armado pulido
cursos de ladrillo
7-14-28
detalle 2

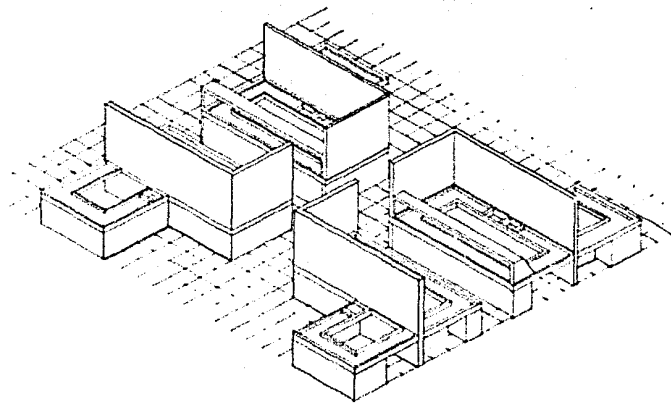


MERCAJO DE ALASIO
IPATZCUARO MICHOACAN

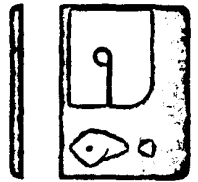




PLANTA



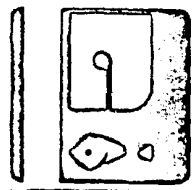
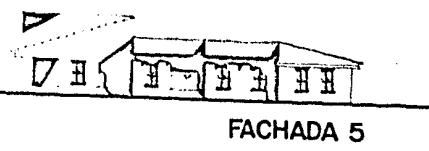


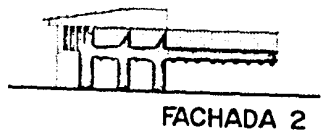
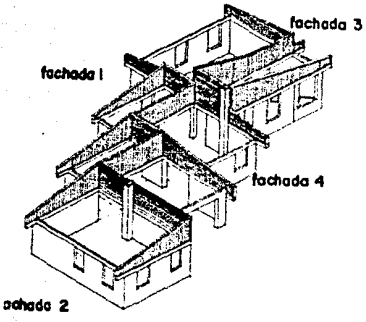
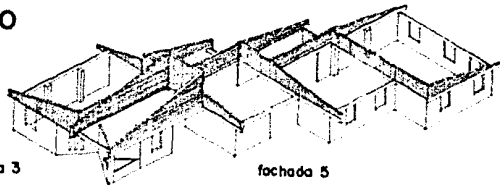
ISOMETRICO



MERCADO DE ADASTO
IPATZCUARO MICHOACAN

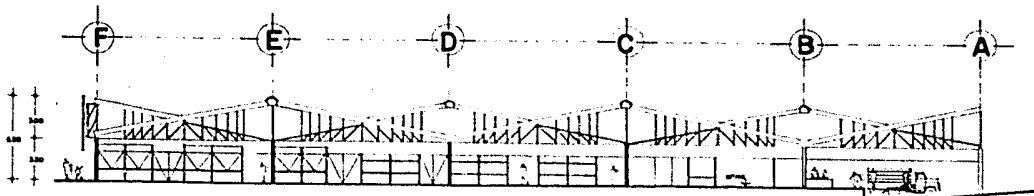
autogobierno T4
Puesto Colectivo
 pollo pescado
 flores frutas
 200.000
 P-3

ISOMETRICO



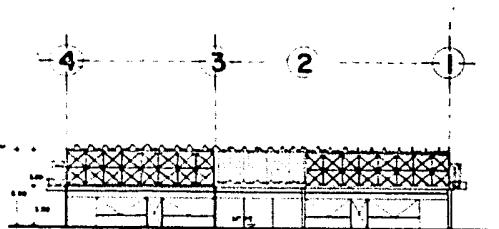
MERCADO DE ABASTO
PATZCUARO MICHOACAN





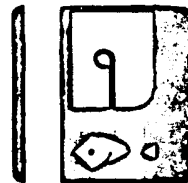
CORTE A-A'

FACHADA NORTE



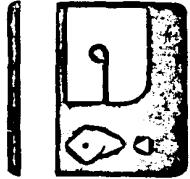
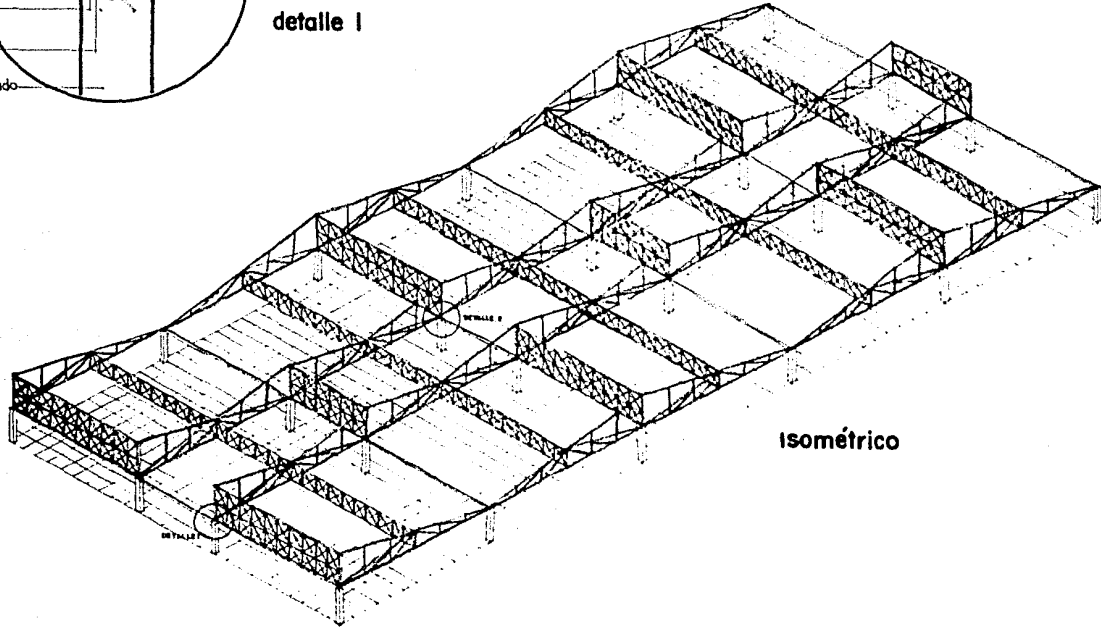
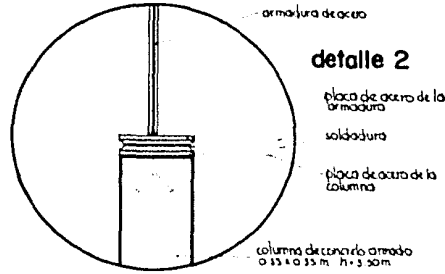
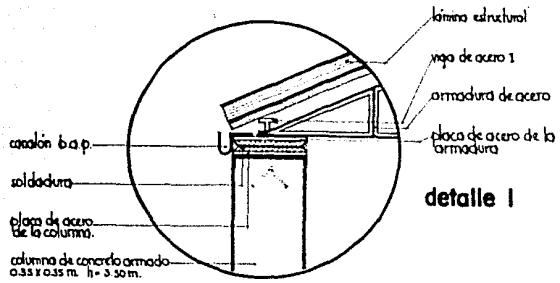
CORTE B-B'

FACHADA ESTE




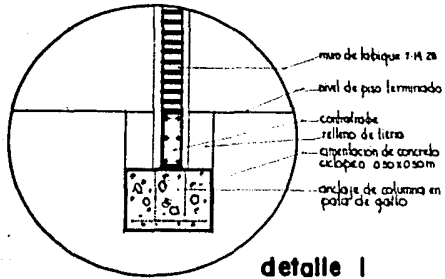
MERCADO DE ABRASIVO
 PATZCUARO MICHOACAN

gubopobiterno T4
 Cortes y
 Fachadas
 C-1

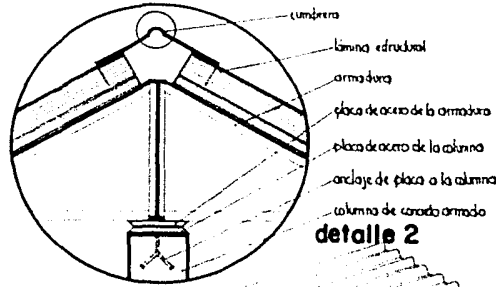


MERCADO DE ABASTO
IPATZCUARO MICHOACÁN






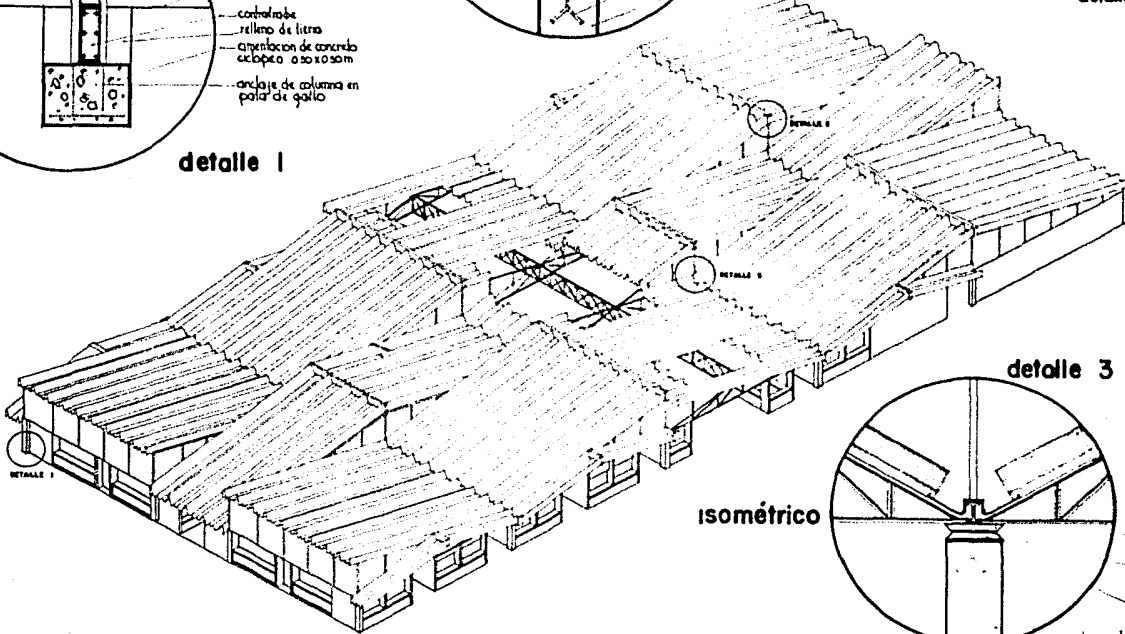
detalle 1



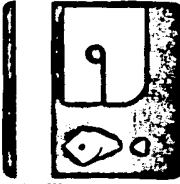
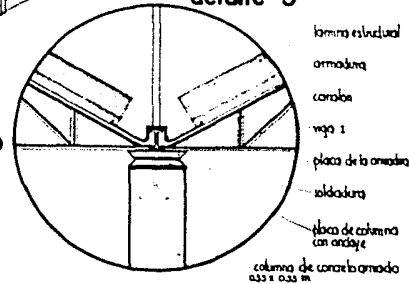
detalle 2



detalle caballete

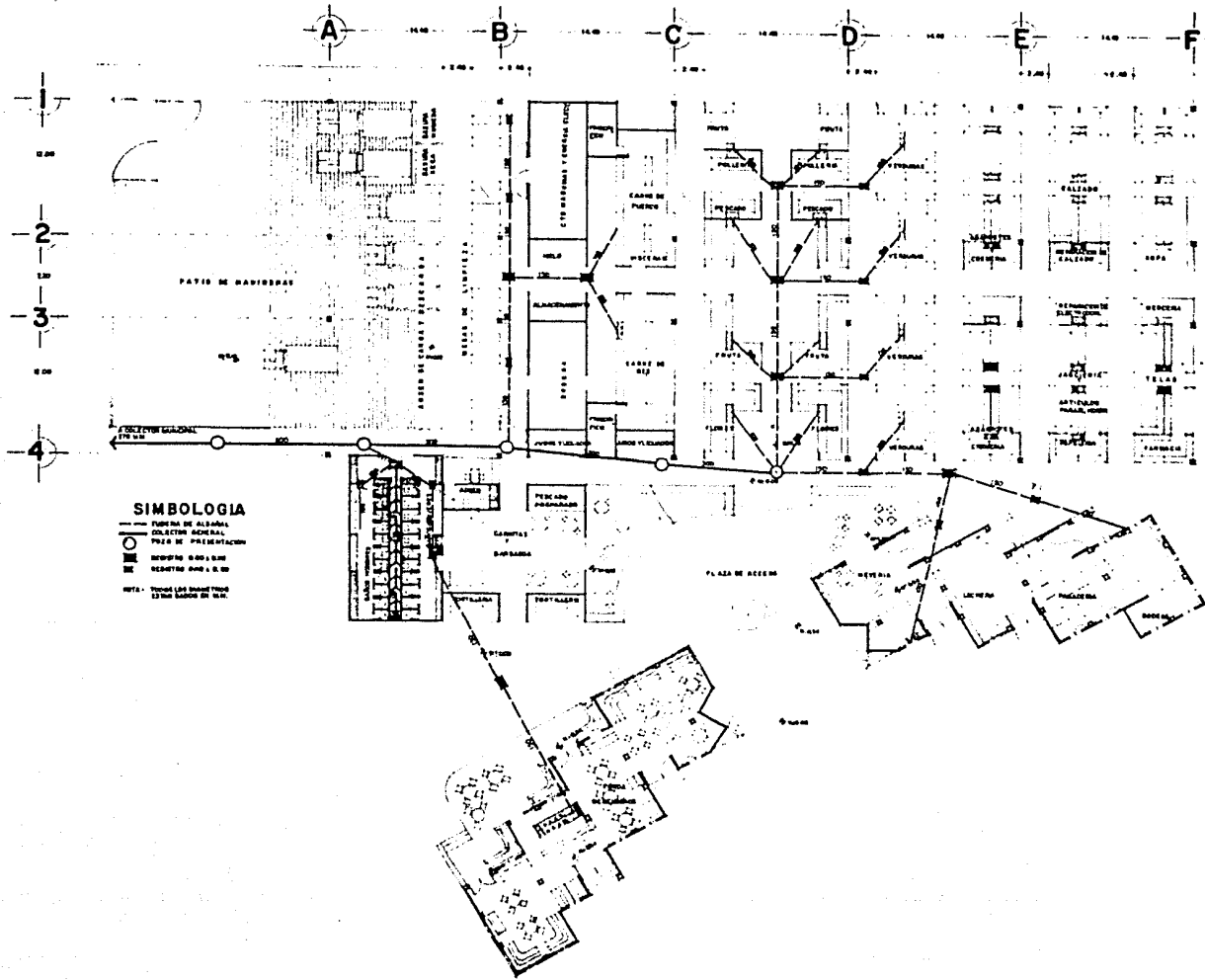


detalle 3



MERCADO DE ABASTO
IPANZCUARO MICHOACANI

arquitecto T4
Detalles
P D-2



MERCADO DE ABASCO

PATZCUARO MICHOACAN

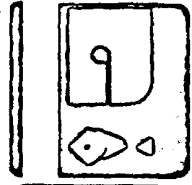
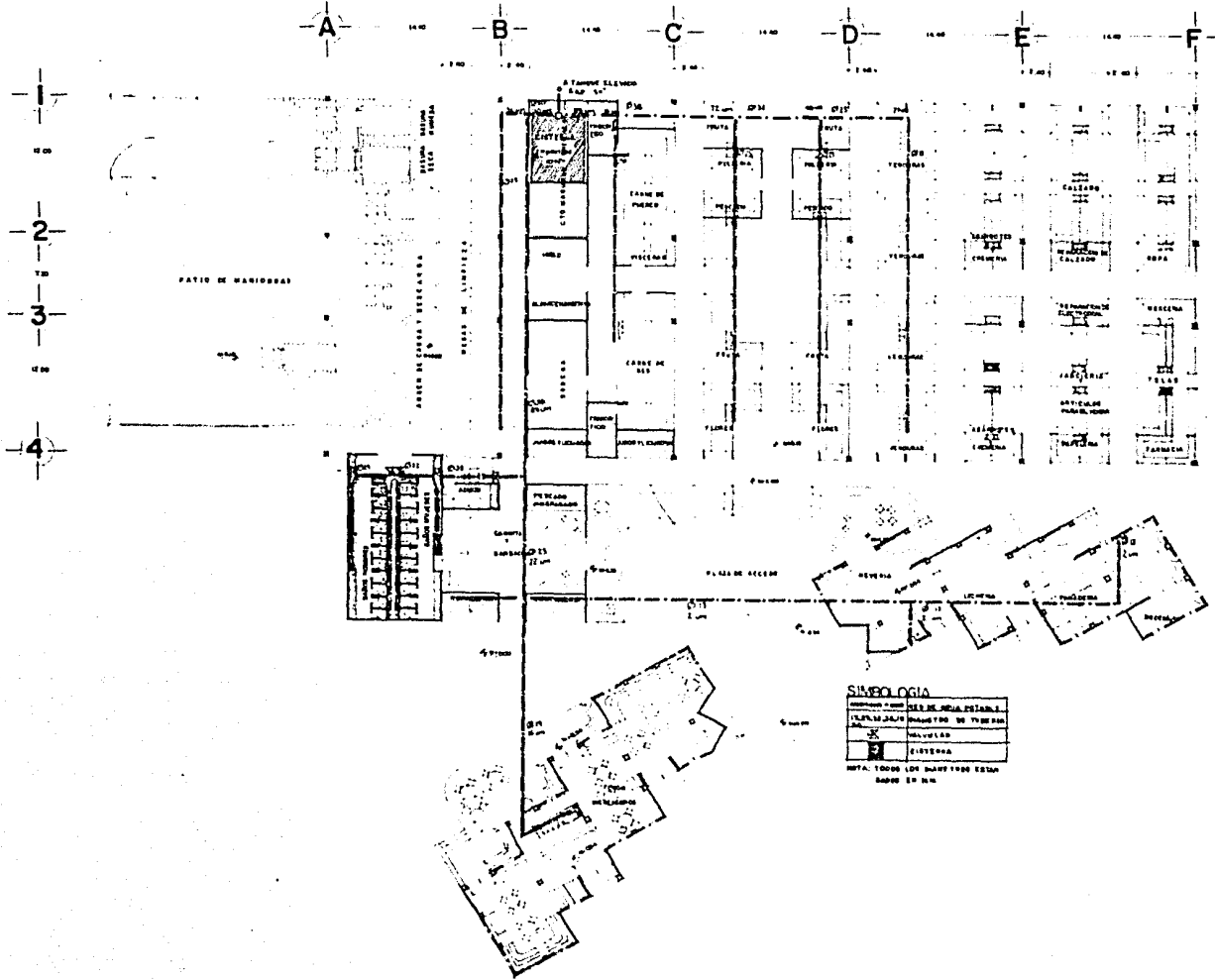


autogobierno T4

Instalación Sanitaria



Architecture



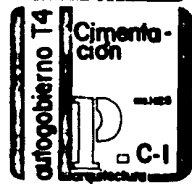
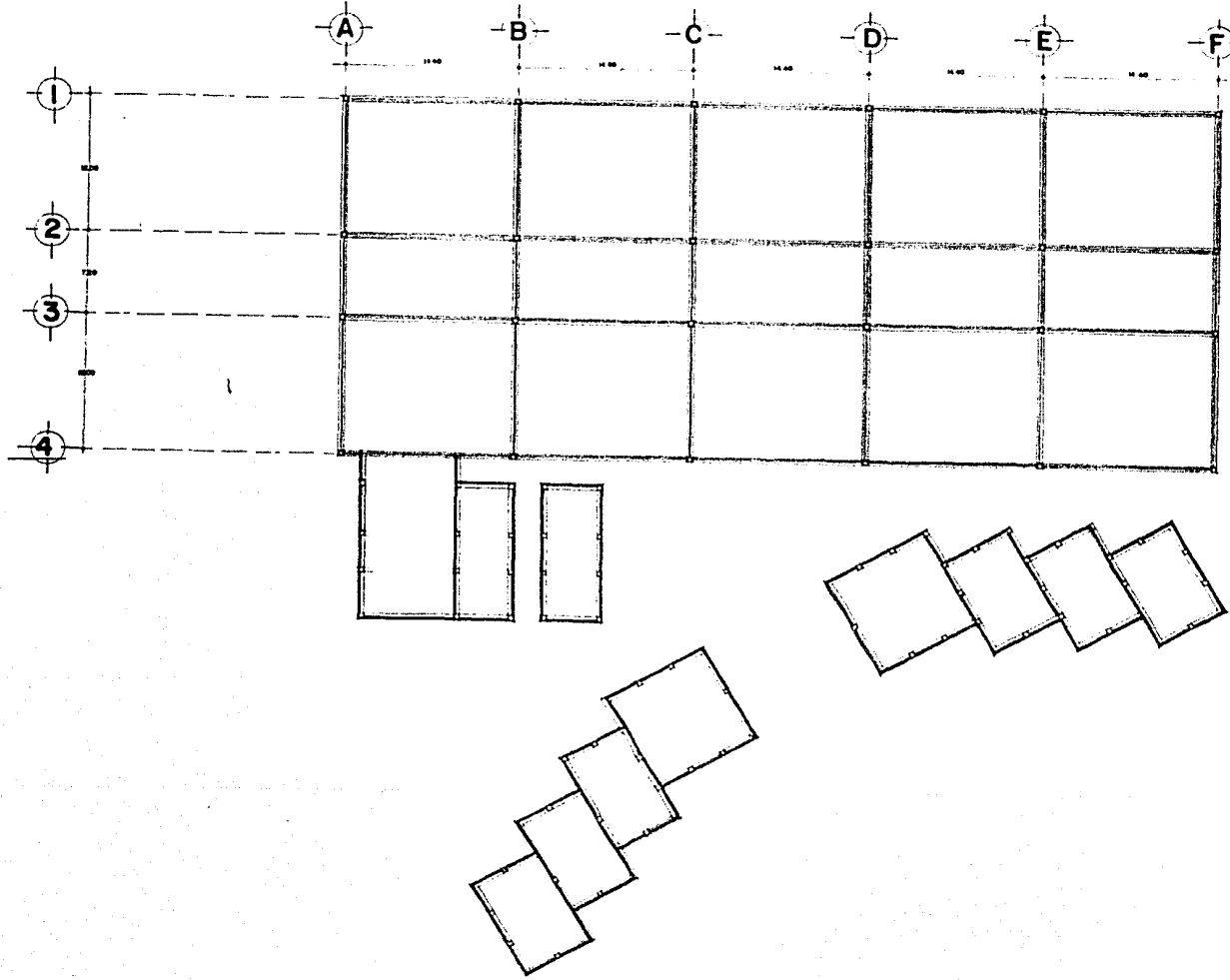
MERCADO DE ABASTO

PATZCUARO, MICHOACAN


gobierno T4

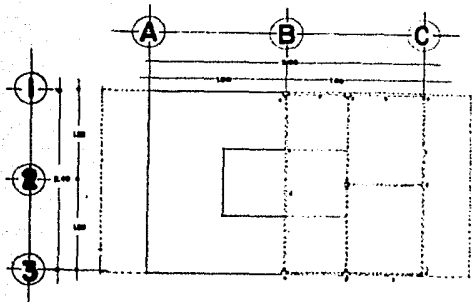
Instalación
hidráulica

0-1-2

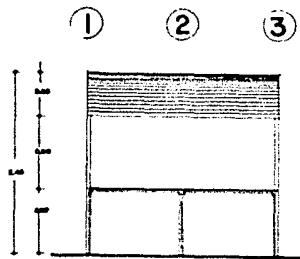


MERCADO DE ABASTO
PRATZCUARO MICHOACAN

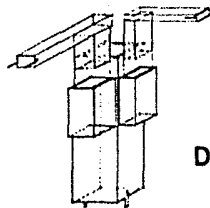




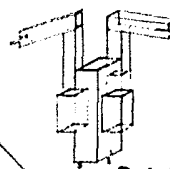
PLANTA



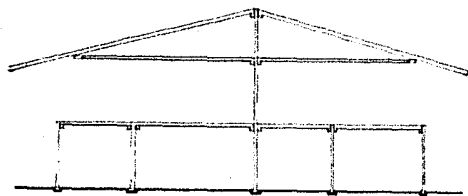
ALZADO



Detalle 1



Detalle 2

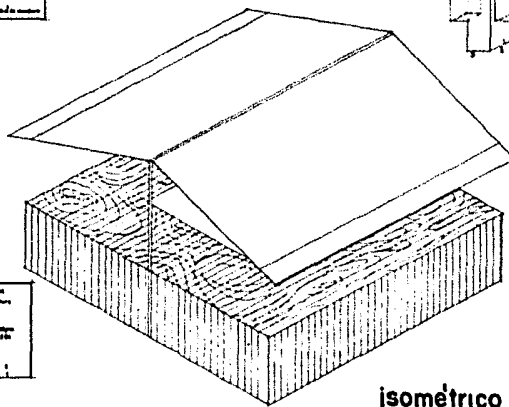


CORTE


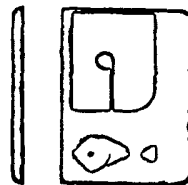
PUESTO TIPO TIANGUIS

MATERIALES DE CONSTRUCCION	
1	2x4
2	2x6
3	2x8
4	2x10
5	2x12
6	2x14
7	2x16
8	2x18
9	2x20
10	2x22
11	2x24
12	2x26
13	2x28
14	2x30
15	2x32
16	2x34
17	2x36
18	2x38
19	2x40
20	2x42
21	2x44
22	2x46
23	2x48
24	2x50
25	2x52
26	2x54
27	2x56
28	2x58
29	2x60
30	2x62
31	2x64
32	2x66
33	2x68
34	2x70
35	2x72
36	2x74
37	2x76
38	2x78
39	2x80
40	2x82
41	2x84
42	2x86
43	2x88
44	2x90
45	2x92
46	2x94
47	2x96
48	2x98
49	2x100

MATERIALES DE CONSTRUCCION	
1	2x4
2	2x6
3	2x8
4	2x10
5	2x12
6	2x14
7	2x16
8	2x18
9	2x20
10	2x22
11	2x24
12	2x26
13	2x28
14	2x30
15	2x32
16	2x34
17	2x36
18	2x38
19	2x40
20	2x42
21	2x44
22	2x46
23	2x48
24	2x50
25	2x52
26	2x54
27	2x56
28	2x58
29	2x60
30	2x62
31	2x64
32	2x66
33	2x68
34	2x70
35	2x72
36	2x74
37	2x76
38	2x78
39	2x80
40	2x82
41	2x84
42	2x86
43	2x88
44	2x90
45	2x92
46	2x94
47	2x96
48	2x98
49	2x100



isométrico

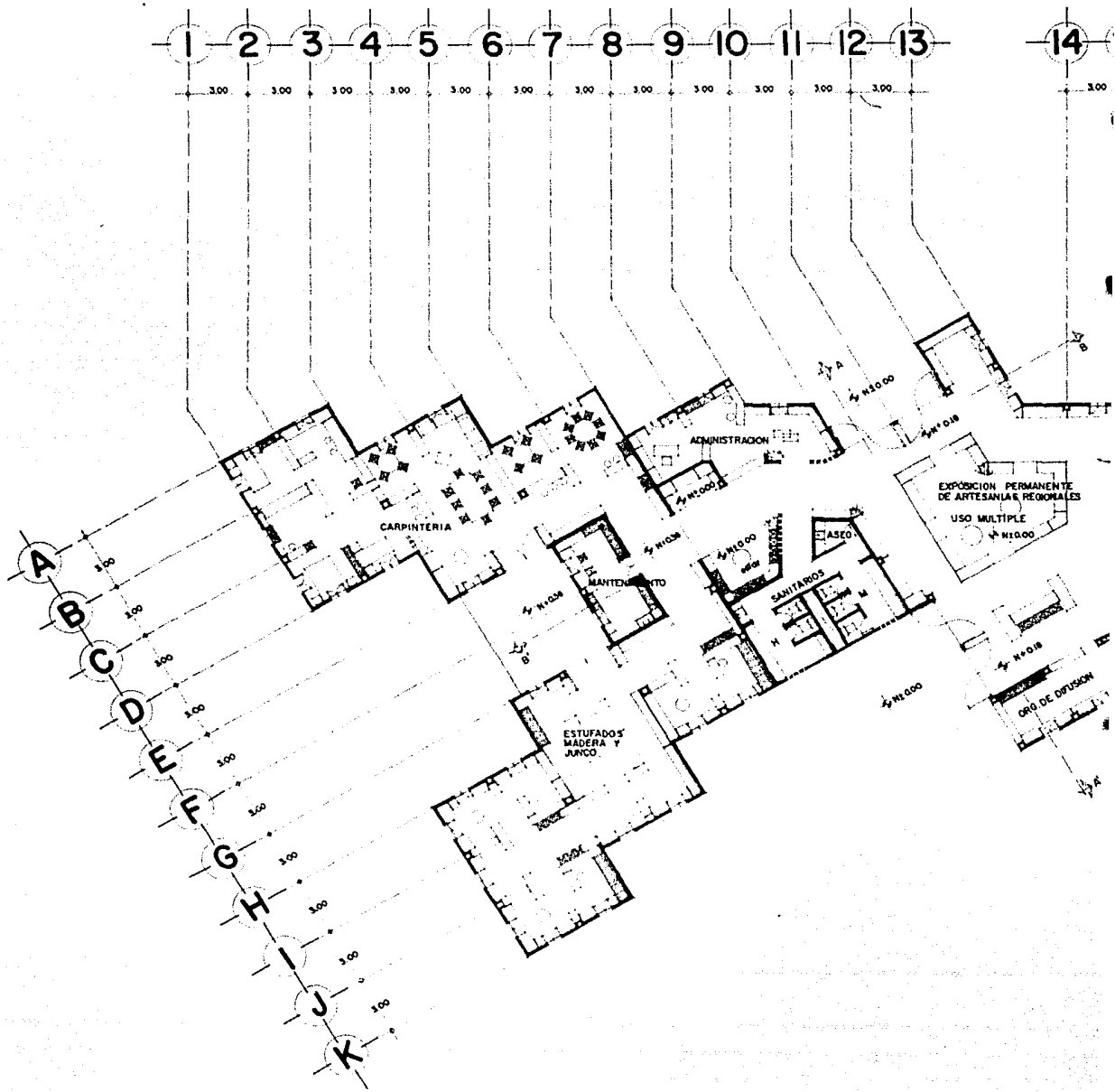



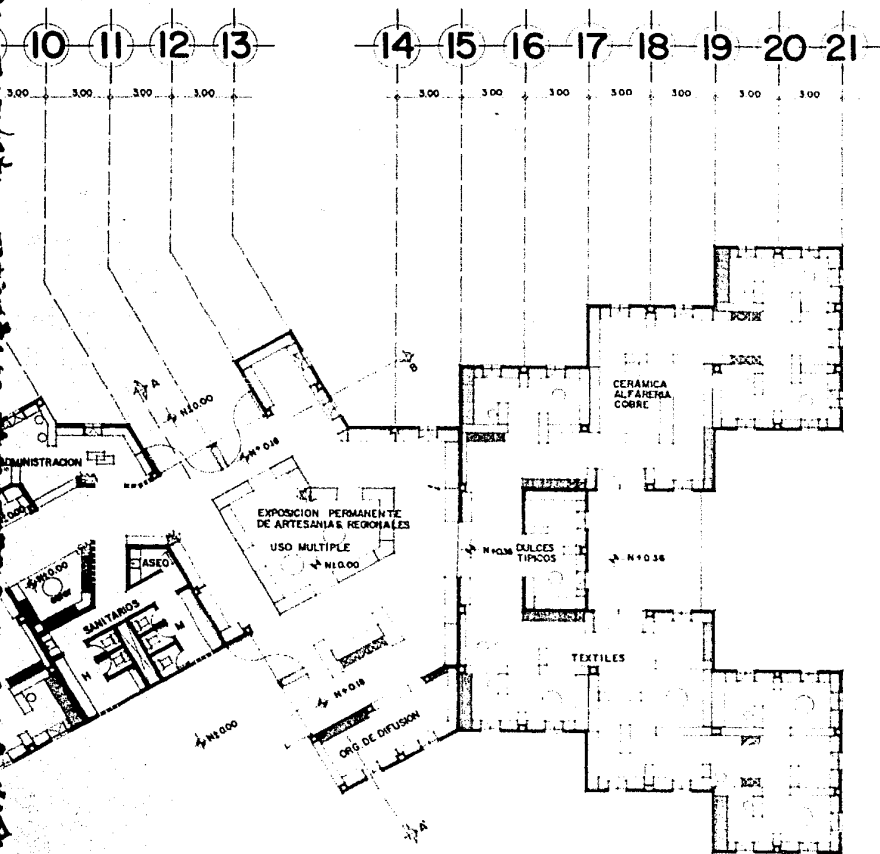
gobierno T4

Puesto Tipo

EL 100

P-I





**CASA DE LAS
ARTESANIAS**

PATZCUARO MICHUOACAN

CROQUIS DE LOCALIZACION

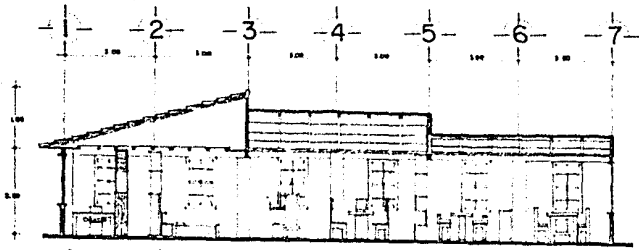
Autogobierno T4

**Planta
Arquitect.**

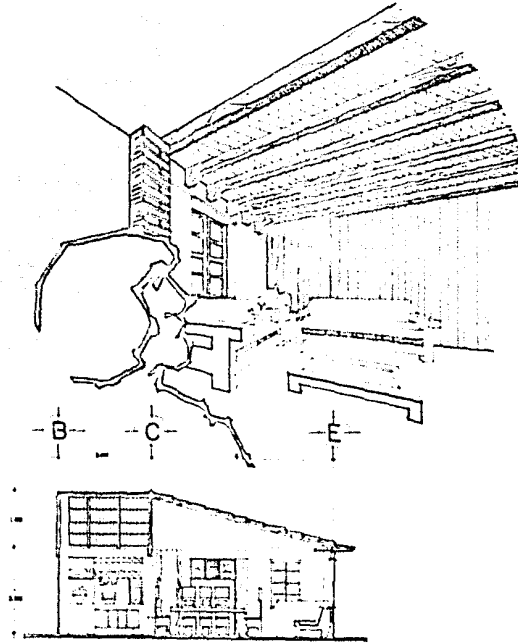
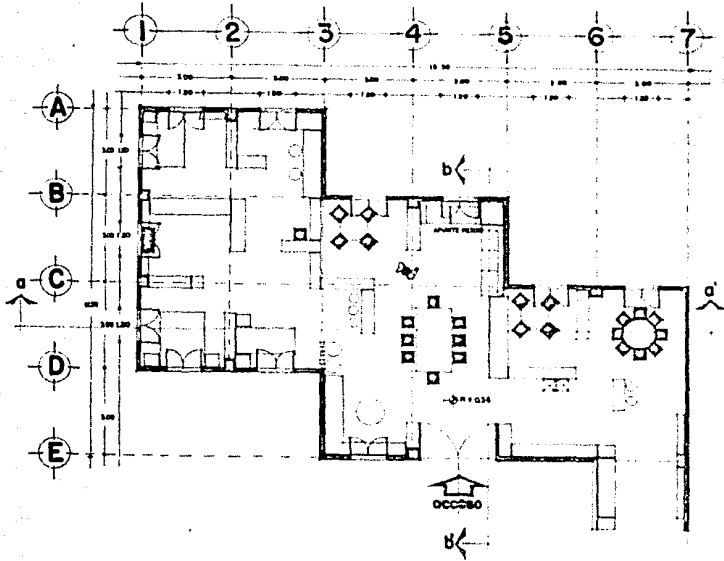
esc. 1:100

P. A-1

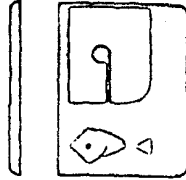
arquitectura y urbanismo




corte a-a'

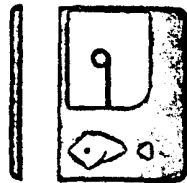
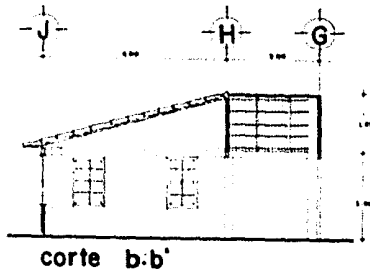
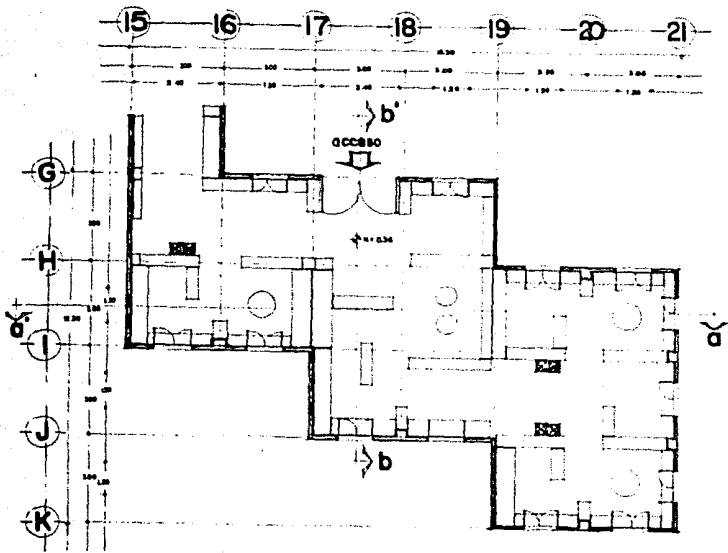
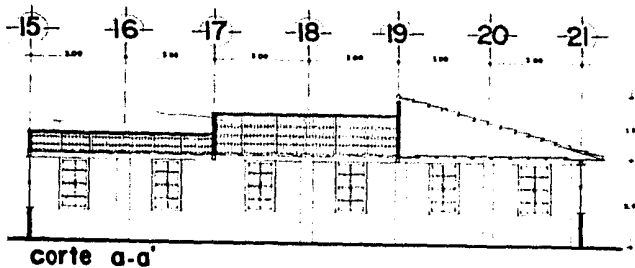


corte b-b'



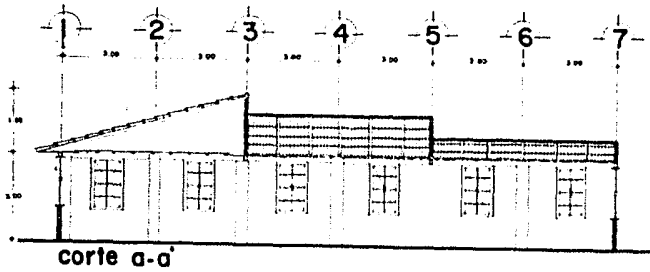
CASA DE LAS
ARTESANIAS
PATZCUARO MICHOACAN



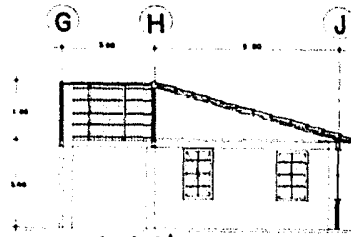
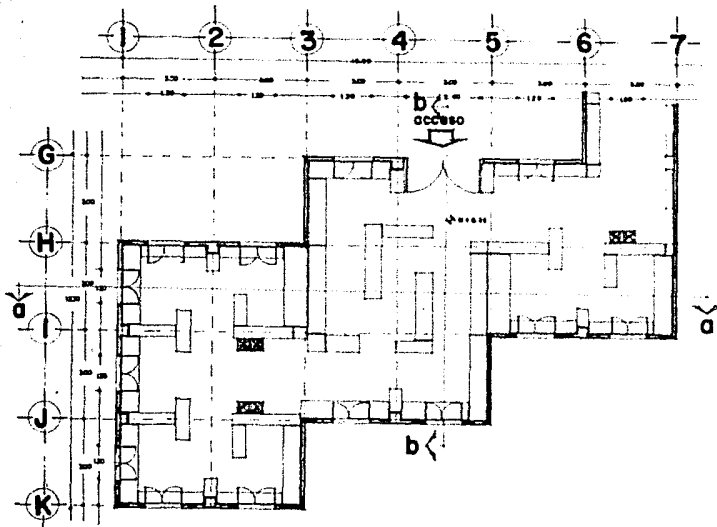


**CASA DE LAS
ARTESANIAS**
IPATZCUARO MICHOACAN

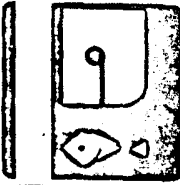
gobierno T4
**Puesto
Colectivo
Textiles**
P2



corte a-a'



corte b-b'



**CASA DE LAS
ARTESANIAS**
UPATZ'GUARIO MICHOACAN

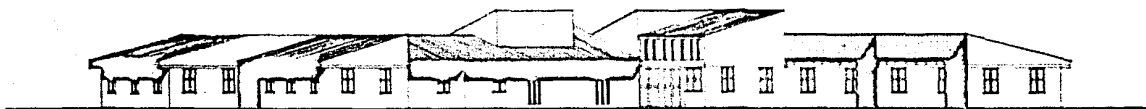
gobierno T4
**Puesto
Colectivo**
Modern Fabricas
Largo Alcantara
Almendra color
1960
P.3



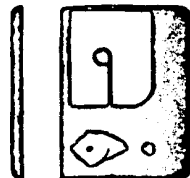
FACHADA OESTE



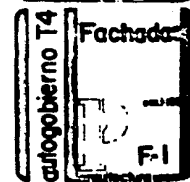
FACHADA NORTE-SUROESTE



FACHADA ESTE

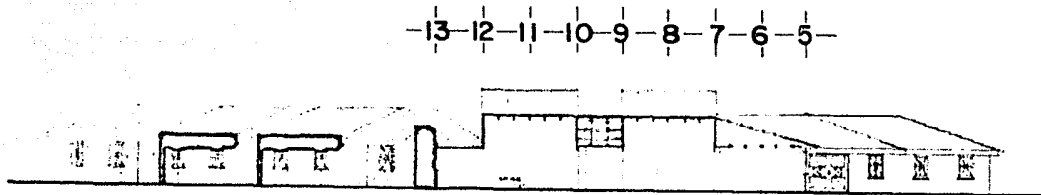


CASA DE LAS
ARTESANIAS
PATZUCUARO MICHOACAN

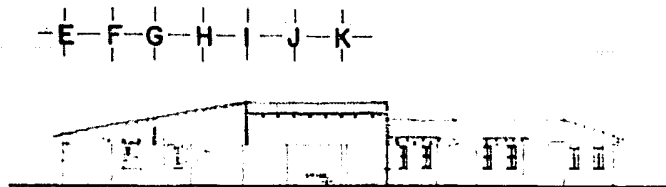


autogobierno T4

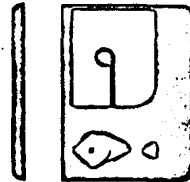




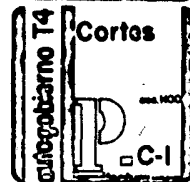
CORTE B-B'

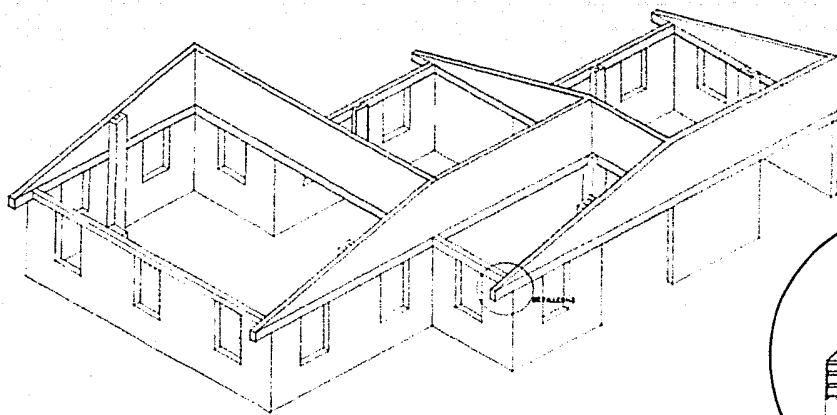


CORTE A-A'

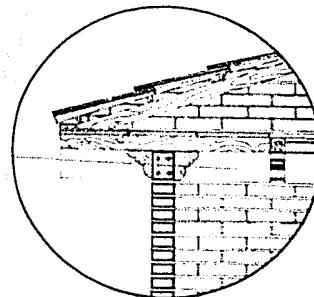


CASA DE LAS
ARTESANIAS
PATZCUARO MICHOACAN

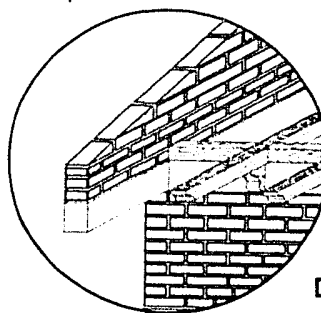




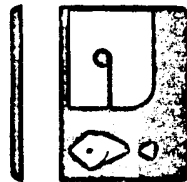
ISOMETRICO



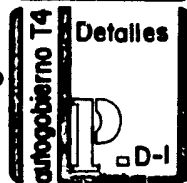
Detalle I



Detalle 2 isométrico



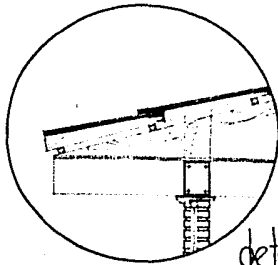
**CASA DE LAS
ARTESANIAS**
IPATZCUARTO MICHOACANI



autogobierno T4

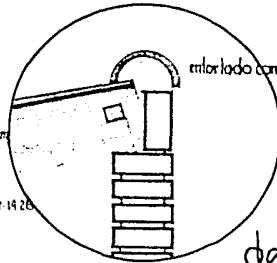
Detalles

D-I



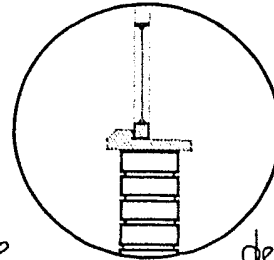
detalle 3

cumbreta
 leja de barro curva
 entramado madera
 tira seccion 2.5 x 25 cm
 traviesero seccion
 5x10
 muro de labique 7-14 20

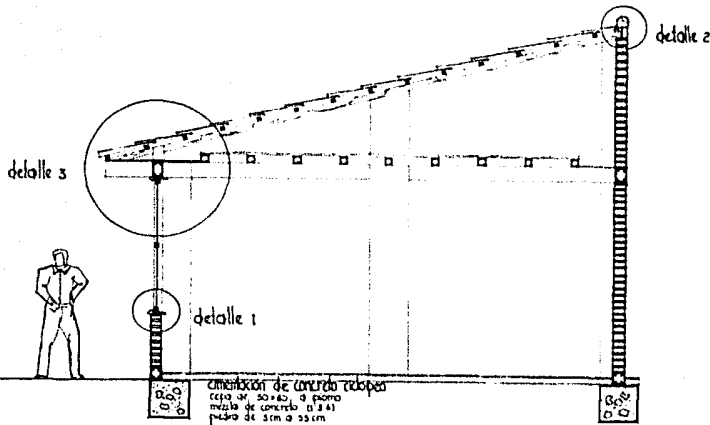


detalle 2

entramado concreto pobre



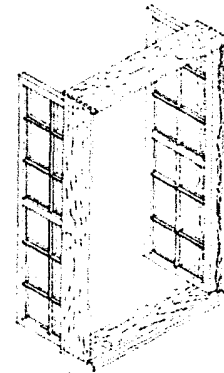
detalle 1



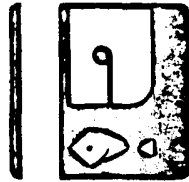
detalle 1

detalle 2

armadura de concreto reforzado
 cada 30 cm, a 10 cm
 mezcla de concreto (1:2:4)
 proba de 50 a 55 cm

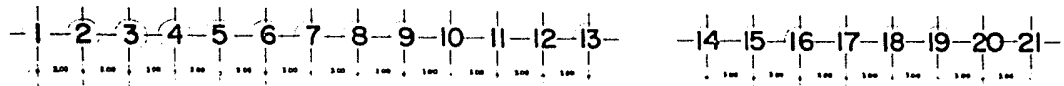


isometrico ventana y marco tipo



**CASA DE LAS
 ARTESANIAS**
IPATZCUARO MICHHOACAN

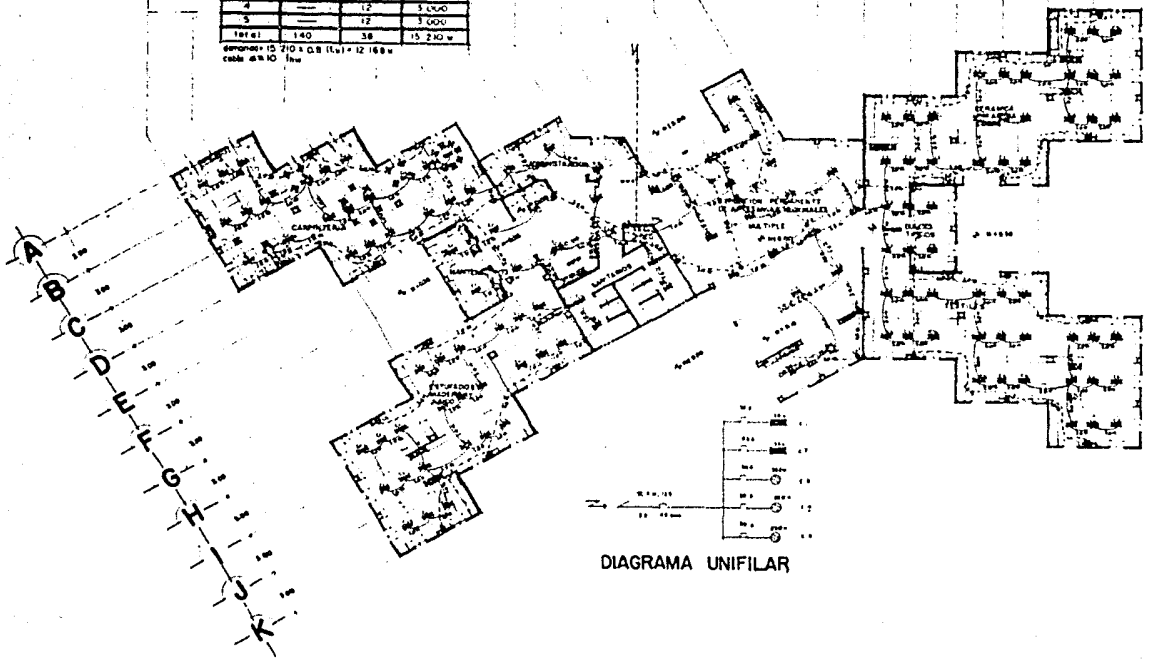
autogobierno T4
 Detalles
 D.R.



CUADRO DE CARGAS

Alicata	1m ²	2m ²	Total
1	70	---	27.50
2	70	---	27.50
3	---	14	5.00
4	---	12	5.00
5	---	12	5.00
Total	140	38	15.20

Dimensiones 15 710 x Δ B (1.5) = 12 168 m
 cable a 9/10 fms



SC:BOLOGIA

⊠	MADERA DE PIEL
⊡	CENTRO DE CARGA
⊢	LAMPARA FLUORESCENTE
⊣	CONTACTO SENCILLO
⊤	ADHESIVOS
⊥	TUBERIA POR LINDA
⊦	TUBERIA POR PRES

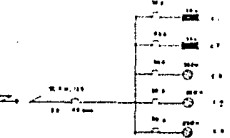
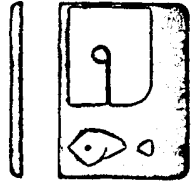
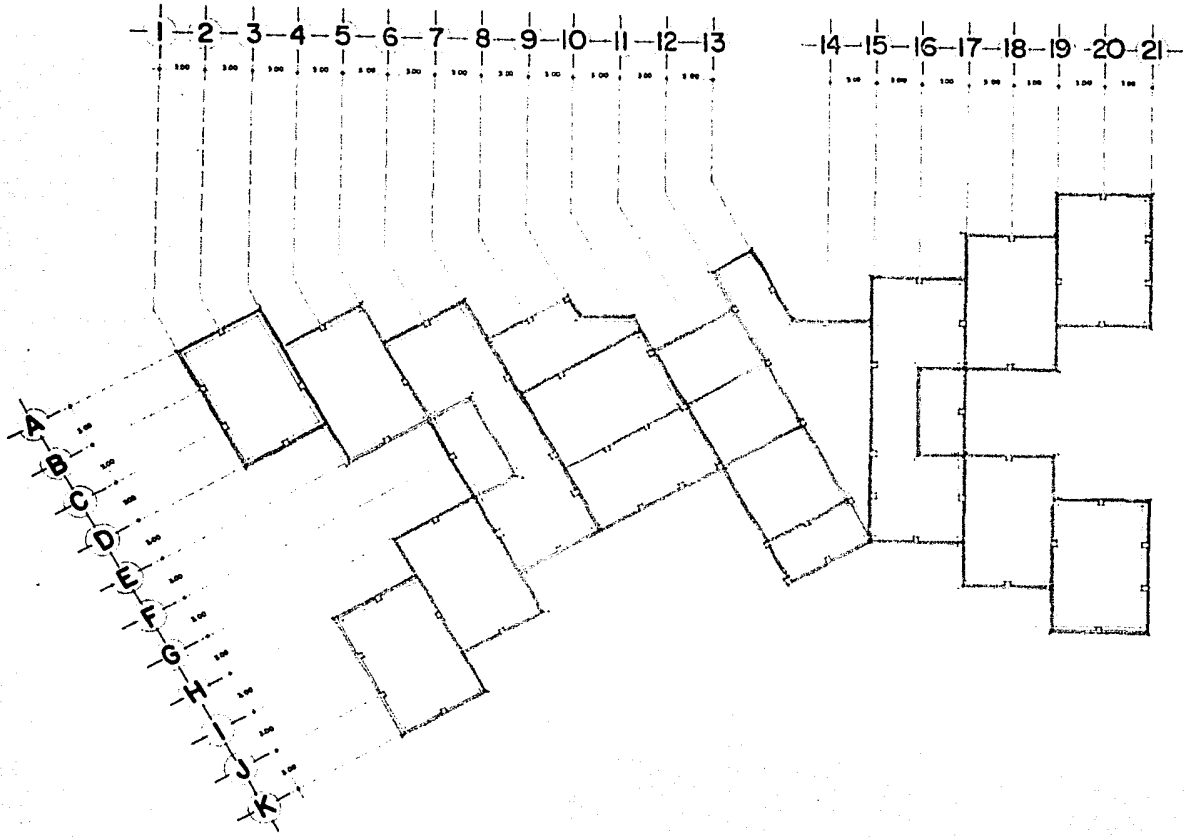


DIAGRAMA UNIFILAR



CASA DE LAS ARTESANIAS
PATZCUARO MICHOACAN

autogobierno T4
 1985
 12/2



CASA DE LAS ARTESANIAS
IPATZCUARO MICHOACAN

gobierno T4
 Cimentación

PROGRAMA ARO

ALBERGUE TURISTICO

CONSIDERAMOS DE SUMA IMPORTANCIA ANTES DE ENTRAR A LA DESCRIPCION DE LOS ELEMENTOS CONSTITUTIVOS DE NUESTRO PROYECTO, QUE HEMOS TOMADO DENTRO DEL RUBRO CONSUMO AMPLIADO [CASTELLS], ACLARAR EL PORQUE SE PLANTEA DICHO OBJETO ARQUITECTONICO Y LOS OBJETIVOS QUE SE PRETENDEN CUMPLIR CON ESTE :

1.- OPTAMOS POR LA RESOLUCION DE UNA AREA DE HOSPEDAJE [ALBERGUE] DEBIDO A LA CAPACIDAD DE CAPTURAR INGRESOS O DIVISAS PARA LA COOPERATIVA AGROARTESANAL EN LA CIUDAD DE PATZCUARO, MISMA QUE PRESENTA UNA GRAN ALFUENCIA TURISTICA .

2.- EL SATISFACER EN ESTE CASO LA NECESIDAD EXISTENTE POR PARTE DE LOS GRUPOS DE INGRESOS BAJOS A CONTAR CON ESPACIOS ADECUADOS PARA HOSPEDARSE EN LA ZONA A CAMBIO DE UNA CUOTA QUE NO REBASE SUS POSIBILIDADES ADQUISITIVAS.

3.- VALE LA PENA ACLARAR QUE EN PATZCUARO HEMOS OBSERVADO UN COMPORTAMIENTO EN LO QUE AL AREA DE HOSPEDAJE SE REFIERE Y QUE INTENTAREMOS SINTETIZAR EN LOS SIGUIENTES PUNTOS :

A) LUGARES DE HOSPEDAJE CON SERVICIOS INSUFICIENTES A UN PRECIO POR HABITACION MUY ELEVADO.


B) LUGARES CON SERVICIO DE BUENA CALIDAD PERO EL PRECIO POR HABITACION ES EXORBITANTE.

C) LUGARES DE HOSPEDAJE CON PRECIOS BAJOS PERO EN CONDICIONES PAUPERRIMAS.

LAS CARACTERISTICAS DE OPERACION QUE PLANTEAMOS EN NUESTRO OBJETO ARQUITECTONICO ESTABLECEN DIFERENCIAS CON RESPECTO A LO QUE SE DENOMINA COMUNMENTE COMO HOTEL, MOTEL, MOTELES, ETC. DEBIDO A LO ANTERIOR, A LA FORMA DE FUNCIONAMIENTO, CONSTRUCCION Y CARACTERISTICAS DE NUESTRA AREA DE HOSPEDAJE EN LA CUE EL TIPO DE SERVICIOS SE PRESTA CON AYUDA DE UN PERSONAL REDUCIDO Y PROCURANDO EL CONTACTO PERSONAL DE QUIENES OPEREN EL EDIFICIO [POR EJEMPLO 2 FAMILIAS DE COOPERATIVISTAS] Y LOS HUESPEDES LOGRANDO DE ESTA MANERA UN SISTEMA OPERATIVO SIMPLIFICADO AL MAXIMO. ES POR ESTAS RAZONES QUE PROPONEMOS UNA AREA DE HOSPEDAJE QUE PUEDA CAPTAR TURISMO TANTO NACIONAL COMO INTERNACIONAL A TRAVES DE 80 CAMAS REPARTIDAS EN 40 HABITACIONES.

EL AREA DE HABITACION SE CARACTERIZA POR SER EL ELEMENTO SIGNIFICATIVO DEL PROYECTO DEBIDO A QUE EN ESTA SE REALIZA EL CONSUMO DEL ESPACIO CON FINES DE REPRODUCCION DEL INDIVIDUO COMO TAL, DE TAL FORMA QUE LOS ESPACIOS RESTANTES COMO SON: LAS OFICINAS ADMINISTRATIVAS, VESTIBULO Y ESTAR, RESTAURANTE CAFETERIA, COMERCIOS, COCINA, SERVICIOS DE TRABAJADORES, AREA DE ABASTECIMIENTO, AREA DE CARGA Y DESCARGA, Y ZONA DE MAQUINAS CONSTITUYEN EL NUCLEO QUE HACE POSIBLE EL FUNCIONAMIENTO DEL PROYECTO EN SU CONJUNTO.

A CONTINUACION PRESENTAMOS UN ENLISTADO DEL PROGRAMA ARQUITECTONICO CON SUS RESPECTIVAS AREAS



ZONA DE TRABAJO

CASCO URBANO

ALBERGUE

AREA
HABITACIONES
VESTIBULO
BAÑO
DORMITORIO
TERRAZA
TOTAL
25.36

AMA ARQUITECTONICO

DESCRIPCION DE LOS ELEMENTOS CONSTITU
 RUBRO CONSUMO AMPLIADO [CASTELLS],
 Y LOS OBJETIVOS QUE SE PRETENDEN

[ALBERGUE] DEBIDO A LA CAPACIDAD DE
 RESANAL EN LA CIUDAD DE
 CA .

OR PARTE DE LOS
 S PARA HOSPE--
 S POSIBILIDA--

DO UN COMPOR
 E INTENTARE--

N PRECIO POR

POR HABITA--

IONES PAUPERRIMAS.

TRO OBJETO ARQUITECTONICO

COMUNMENTE COMO HOTE--

FUNCIONAMIENTO, CONS

EN LA QUE EL TIPO

Y PROCURANDO

R EJEMPLO 2

E ESTA MANE--

ESTAS RAZONES

URISMO TANTO NACIO

EN 40 HABITACIONES.

SIGNIFICATIVO DEL PROYECTO

ON FINES DE REPRODUCCION DEL

TES COMO SON LAS OFICINAS ADMI

OMERCIOS, COCINA, SERVICIOS DE

SCARGA, Y ZONA DE MAQUINAS CONSTITU

YECTO EN SU CONJUNTO.

UITECTONICO CON SUS RESPECTIVAS ----

AREA DE HOSPEDAJE

HABITACIONES DE HUESPEDES :

VESTIBULO	1.44 m ²
BAÑO / CLOSET	6.55 m ²
DORMIR	3.70 m ²
TERRAZA	4.80 m ²

TOTAL AREA CONSTRUIDA 25.36 m²

25.36 x 40 HABITACIONES = 1,014.00 m²

AREA RENTABLE CONSTRUIDA

CAPACIDAD 2.2 PERSONAS

POR MODULO Y ESTANCIA

ALCOBABLE.

MANTENIMIENTO 13.50 m²

EST.GENERAL DE

SERVICIO 13.50 m²

TOTAL 27 m²

SANITARIOS HOMBRES 12 m²

SANITARIOS MUJERES 12 m²

RESTAURANTE CAFETERIA 125 m²

COMERCIOS 72 m²

COCINA 95 m²

SERV. TRABAJADORES 64.60 m²

AREA DE ABASTECIMIENTO 91.15 m²

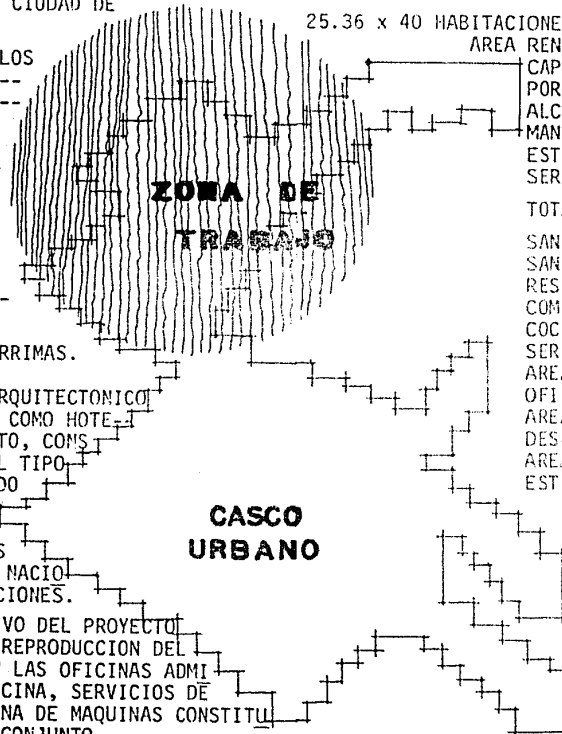
OFICINAS ADMVAS 96.50 m²

AREA DE CARGA Y

DESCARGA 124.20 m²

AREA MAQUINAS 100 m²



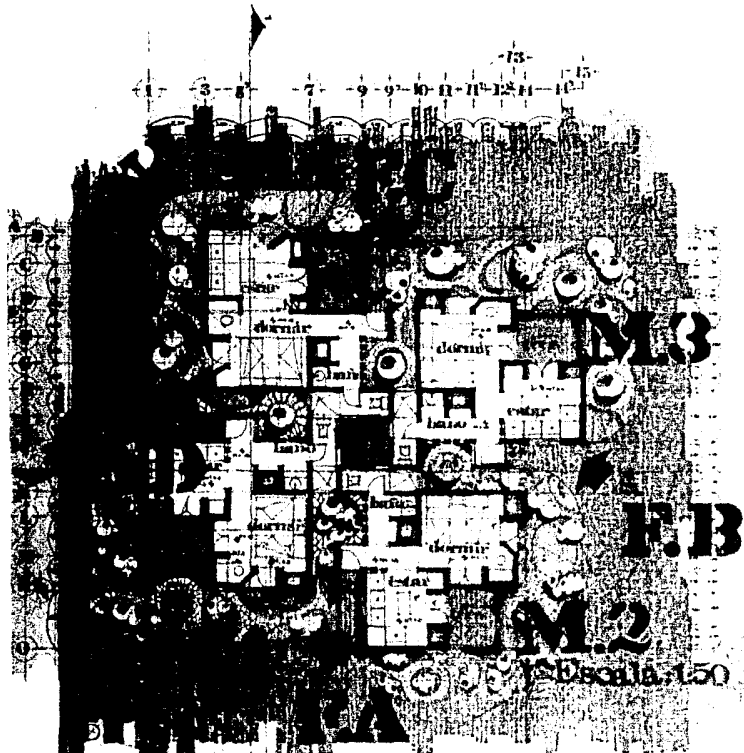
EST. ABIERTO 375 m²




ALBERGUE TURISTICO



PLANTA DE CONJUNTO




**PLANTA ARQ.
CELULA DE HABITACIONES**




FACILADA A. CÉLULA DE HAR



FACILADA D. CÉLULA DE HAR



LA DE HABITACIONES




LA DE HABITACIONES




FACHADA 'B' CELULA DE HABITACION





FACHADA 'C' CELULA DE HABITACION



LA DE HABITACIONES




LA DE HABITACIONES



CORTES CELULA DE TABUJACH

PLANTA ARQUITECTONICA DE AREAS PUBLICAS Y ADMINISTRACION

ESCALA 1:50




FACHADA 'B' AREAS



FACHADA 'A' AREAS






FACHADA 'C' AREAS PU



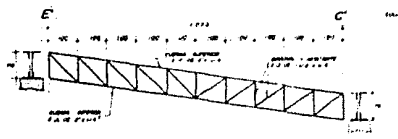
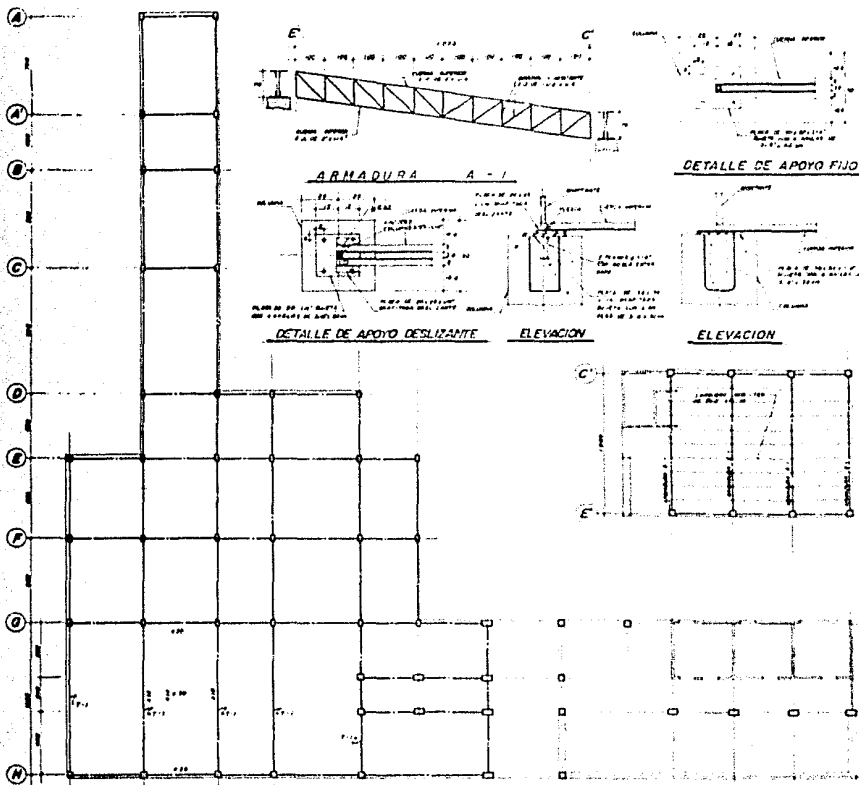
PUBLICAS Y ADMON.

PUBLICAS Y ADMON.

BPLICAS Y ADMON.




① 2 3 4 5 6 7 8 9 10 11 12 13



ARMADURA A-1

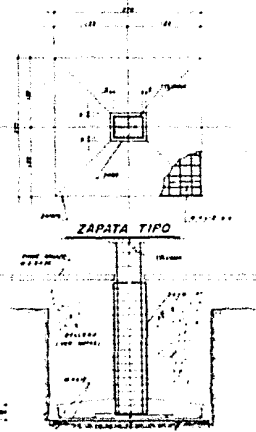
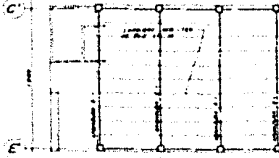
DETALLE DE APOYO FIJO



DETALLE DE APOYO DESLIZANTE


ELEVACION

ELEVACION

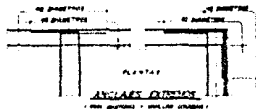


ZAPATA TIPO

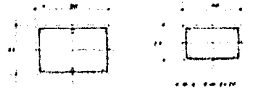
ELEVACION



CORTE DE LOSA MACIZA




ANGULO EXTERIOR



DADO

COLUMNA



TRABE T-1

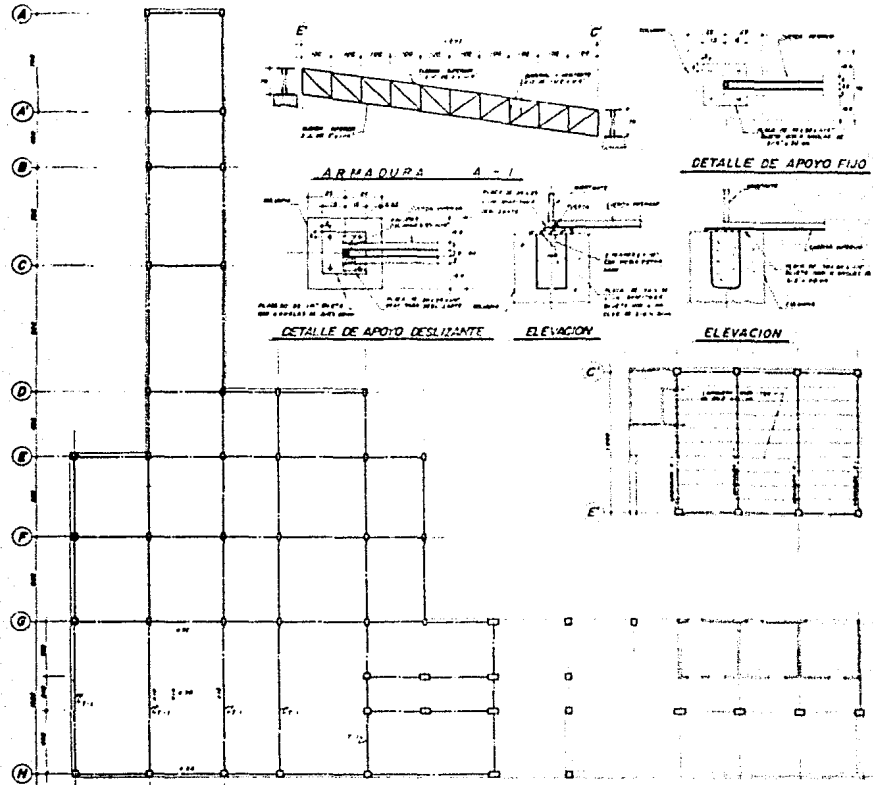
DETALLE DE LOSA

NOTAS GENERALES


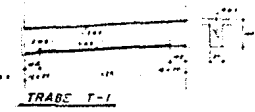
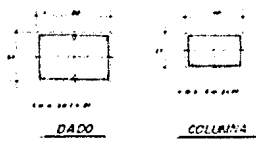
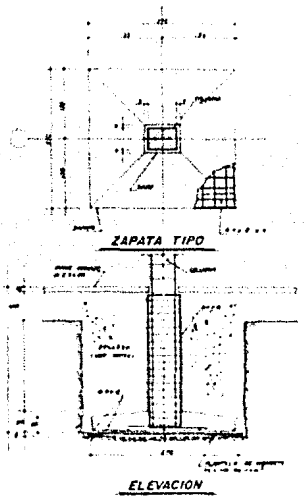
1. CONSULTAR EN SU TIPOLOGIA LOCAL DE MATERIALES.
2. EN CASO DE UTILIZAR OTROS MATERIALES QUE LOS INDICADOS EN ESTOS DISEÑOS, CONSULTAR EN SU TIPOLOGIA LOCAL DE MATERIALES.
3. EN CASO DE UTILIZAR OTROS MATERIALES QUE LOS INDICADOS EN ESTOS DISEÑOS, CONSULTAR EN SU TIPOLOGIA LOCAL DE MATERIALES.
4. EN CASO DE UTILIZAR OTROS MATERIALES QUE LOS INDICADOS EN ESTOS DISEÑOS, CONSULTAR EN SU TIPOLOGIA LOCAL DE MATERIALES.

CLASE	DIAMETRO	ESPESOR DE LA LAMINA	LONGITUD DE LA LAMINA
1	10	10	10
2	12	12	12
3	14	14	14
4	16	16	16
5	18	18	18
6	20	20	20
7	22	22	22
8	24	24	24
9	26	26	26
10	28	28	28
11	30	30	30
12	32	32	32
13	34	34	34
14	36	36	36
15	38	38	38
16	40	40	40
17	42	42	42
18	44	44	44
19	46	46	46
20	48	48	48
21	50	50	50
22	52	52	52
23	54	54	54
24	56	56	56
25	58	58	58
26	60	60	60
27	62	62	62
28	64	64	64
29	66	66	66
30	68	68	68
31	70	70	70
32	72	72	72
33	74	74	74
34	76	76	76
35	78	78	78
36	80	80	80
37	82	82	82
38	84	84	84
39	86	86	86
40	88	88	88
41	90	90	90
42	92	92	92
43	94	94	94
44	96	96	96
45	98	98	98
46	100	100	100

1 2 3 4 5 6 7 8 9 10 11 12 13



DATOS DE LOSA
 15.00
 15.00



NOTAS GENERALES:

1. REVISAR EL DISEÑO DEL DISEÑO DE OBRAS
2. REVISAR EL DISEÑO DEL DISEÑO DE OBRAS
3. REVISAR EL DISEÑO DEL DISEÑO DE OBRAS
4. REVISAR EL DISEÑO DEL DISEÑO DE OBRAS
5. REVISAR EL DISEÑO DEL DISEÑO DE OBRAS
6. REVISAR EL DISEÑO DEL DISEÑO DE OBRAS
7. REVISAR EL DISEÑO DEL DISEÑO DE OBRAS
8. REVISAR EL DISEÑO DEL DISEÑO DE OBRAS
9. REVISAR EL DISEÑO DEL DISEÑO DE OBRAS
10. REVISAR EL DISEÑO DEL DISEÑO DE OBRAS
11. REVISAR EL DISEÑO DEL DISEÑO DE OBRAS
12. REVISAR EL DISEÑO DEL DISEÑO DE OBRAS
13. REVISAR EL DISEÑO DEL DISEÑO DE OBRAS

ITEM	DESCRIPCION	CANTIDAD	UNIDAD	VALOR UNITARIO	TOTAL
1
2
3
4
5
6
7
8
9
10
11
12
13

CONCLUSIONES " Los purepechas históricos poblaron la meseta tarasca, teniendo su Sede principal en las Riberas de Pátzcua ro. En el año 1200 ya era todo un imperio el purupecha con su cabecera en Tzintzuntzan....."

1. PRACTICA FRECUENTE ES ENCONTRAR UNA DIVERSIDAD DE TESIS CUYO CONTE NIDO EN SU GRAN MAYORIA NO ES MAS QUE UNA RECOPIACION DE DATOS, MIS- MOS QUE, SI BIEN ES CIERTO NOS PERMITEN CUANTIFICAR UN HECHO SOCIAL EN EL CUAL NOS INVOLUCRAMOS AL REALIZAR UN TRABAJO DE ESTE TIPO, NO NECESARIAMENTE TIENEN QUE INCORPORARSE EN SU TOTALIDAD.

EL DATO, SEA ESTE ESTADISTICO, HISTORICO O DE CUALQUIER OTRA INDOLE DEBEMOS ENTENDER QUE EXISTE INDEPENDIEMENTE DE QUE TENGAMOS O NO CONOCIMIENTO DE EL, ES DECIR;

LOS DATOS SON CARACTERISTICAS CUALITATIVAS Y CUANTITATIVAS DE TODO HE CHO OBSERVADO Y COMO TALES, SON SUJETOS DE LA INTERPRETACION Y UTILI- ZACION QUE DE ELLOS REALIZEN QUIENES, COMO NOSOTROS, REQUIERAN DE --- ELLOS.

EN ESTA OPTICA CREEMOS IMPORTANTE SEÑALAR LA CONFUSION EXISTENTE EN EL SENTIDO DE ENTENDER LA INVESTIGACION COMO UNA MERA RECOPIACION DE DA- TOS, QUE, A DIFERENCIA DE AQUELLA, NO IMPLICA DESCUBRIR SINO REUNIR Y ACUMULAR LO YA EXISTENTE PERO DISPERSO, POR LO QUE LA PRESENTE NO PRE TENDE SER SOLO UN COMPENDIO DE INFORMACION SINO TAMBIEN UNA DESCRIP-- CION Y DESCUBRIMIENTO DEL PROCESO QUE EXPERIMENTAN LOS ESTUDIANTES DE ARQUITECTURA QUE, COMO NOSOTROS, REALIZAN SU TESIS EN ESTA FACULTAD

..... " La planeación es un proceso de toma de decisiones; pero es igualmente claro que la toma de las mismas, no siempre equivale a la planeación. ... es una toma de decisión anticipa da. Es un proceso de elección de lo que va a realizarse y como se va a hacer.... antes de que se necesite actuar....."

2. TODO ESTUDIANTE QUE INICIA UN TRABAJO DE TESIS DEBE RESPONDER A UNA SERIE DE INTERROGANTES ¿ QUE TEMA ABORDAR ? ¿ COMO ABORDARLO ?, ¿ TRA- BAJARLO EN EQUIPO ? ETC., ES DECIR, SE INICIA EN ESTE MOMENTO UN PROCE SO DE TOMA DE DECISIONES EN EL QUE CONSCIENTE O INCONSCIENTEMENTE SE -

SELECCIONAN AQUELLOS ELEMENTOS QUE CREEMOS SON INDISPENSABLES PARA -- LLEVAR A LA PRACTICA NUESTRAS INQUIETUDES. ELLO, EVIDENTEMENTE, PODEMOS CONCLUIR ES UN TRABAJO DE PLANEACION PARA EL CUAL NO SIEMPRE SE ESTA CAPACITANDO, SIENDO ESTO CAUSA FRECUENTE DE "TROPIEZOS Y RESBALONES" QUE LOS ESTUDIANTES Y PROFESORES DIFICILMENTE SUPERAN EN SU TOTALIDAD.

..... " Se llama teoría al cuerpo de conceptos más o menos sistemático de una ciencia ... se llama método a la forma en que son utilizados estos conceptos ... la teoría marxista está compuesta de una teoría científica : El 'materialismo Histórico' y de una filosofía : el materialismo dialéctico... cuando se habla de Teoría marxista se está hablando de un cuerpo de conceptos abstractos [fuerzas productivas, relaciones sociales de producción, modo de producción, etc.] que sirven como instrumento para analizar

3. AL PRETENDER CONOCER UNA REALIDAD, LA SOLA UTILIZACION DE NUESTRA EXPERIENCIA NO BASTA, YA QUE CONSIDERARLO ASI RESULTARIA EMPIRICO Y POR TANTO CARENTE DE TODA VALIDEZ CIENTIFICA. TODO ESTUDIANTE DEBE SER CAPAZ DE EXPLICAR CIENTIFICAMENTE LA REALIDAD QUE OBSERVA EN TRABAJOS DE ESTA NATURALEZA, POR LO QUE SEÑALAMOS COMO NECESIDAD PRIMORDIAL LA ADQUISICION DE UN CUERPO DE CONCEPTOS COMO INSTRUMENTOS PARA ANALIZAR Y EXPLICAR LAS LEYES Y FUNCIONAMIENTO DEL HECHO SOCIAL OBSERVADO, SIN -- EMBARGO, ESTE PROCESO DE ADQUISICION DE CONCEPTOS ENFRENTA A UNA SERIE DE DISTORCIONES EN CUANTO A SU SIGNIFICADO REAL, LAS INTERPRETACIONES QUE DIVERSOS AUTORES HACEN DE ESTOS Y FINALMENTE A LA RE-SIGNIFICACION QUE NOSOTROS HACEMOS DE ELLOS. ESTA SITUACION DIFICULTA LA CONSTRUCCION DE UN CRITERIO PROPIO QUE PERMITA AL ESTUDIANTE DEFINIR CON CLARIDAD LOS PARAMETROS TEORICOS QUE UTILIZARA Y QUE CONSTITUYEN EL METODO Y HERRAMIENTA DE CONOCIMIENTO CON LOS QUE ANALIZARA Y EXPLICARA EL FENOMENO OBSERVADO.

CREEMOS POR LO TANTO, QUE ESA CONSTRUCCION DE UN CRITERIO PROPIO ANTES SEÑALADA REQUIERE DE UNA DISCIPLINA DE ESTUDIO Y DISCUSION TEORICA SOBRE LA BASE DE QUE ES SOLO A TRAVES DE LA PRACTICA SOCIAL COMO SE LLEGA AL CONOCIMIENTO.

ASUNTO : " CARTA DE ACEPTACION DE TEMA "

GALVAN PELLO JESUS SANTOS	_____	7950396-1
MEZA RODRIGUEZ PATRICIA	_____	7417532-2
MUSSALI BECERRIL DAVID	_____	7625152-2
QUIROZ FRANCO MARIA DEL CARMEN	_____	7632589-6
PERNETT STEEL HINDEMBURG JESUS	_____	7458133-7

PRESENTAN ANTE LA COMISION DE TEMAS
DE LA FACULTAD DE ARQUITECTURA AUTO
GOBIERNO, EL SIGUIENTE TEMA DE TESIS :

TEMA :

"COOPERATIVA AGRICOLA ARTESANAL Y PESQUERA EN PATZCUARO, MICHOACAN"

- Casa de las Artesanías y Mercado
- Albergue Turístico

1.- PLANTEAMIENTO DEL PROBLEMA

a) ANTECEDENTES

EL PERIODO HISTORICO EN EL CUAL UBICAMOS EN NUESTRO ESTUDIO EL NACIMIENTO DE LA PROBLEMÁTICA URBANA EN LA CIUDAD DE PATZCUARO, ESTADO DE MICHOACAN, COMPRENDE EL PERIODO QUE VA DESDE EL INICIO DE LOS AÑOS 40s. HASTA NUESTROS DIAS COMO RESULTADO DEL PROCESO DE INDUSTRIALIZACION, QUE EN ALGUNOS PAISES SUBDESARROLLADOS COMO MEXICO, GENERARON A PARTIR DE SUS NECESIDADES EXPANSIONISTAS LOS PAISES CAPITALISTAS (Condición ésta indispensable de la lógica reproductiva de la estructura capitalista), LO QUE SIGNIFICO UN CAMBIO EN EL MODELO DE DESARROLLO EN MEXICO, YA QUE PASAMOS DE SER UN PAIS "PRIMARIO EXPORTADOR" A UN NUEVO MODELO LLAMADO POR ALGUNOS AUTORES ESTUDIOSOS DEL TEMA COMO DE "SUSTITUCION DE IMPORTACIONES" O DE "DESARROLLO HACIA ADENTRO".¹

RESULTADO DE ESTA NUEVA IMPLANTACION DEL "MODELO DE DESARROLLO HACIA ADENTRO", SOBREVIEENE UNA PAULATINA Y ACELERADA "DESCOMPOSICION DE LA PLANTA AGRICOLA-ARTESANAL"², QUE HA GENERADO LA EXISTENCIA "RESIDUAL DE LOS MODOS DE PRODUCCION PRECAPITALISTA (Los llamados 'Polos Marginales' por Anibal Quijano en algunos escritos suyos)"³ Y ENTRE ELLOS EL OBJETO DE ESTUDIO DE ESTA TESIS: LA CIUDAD DE PATZCUARO, ESTADO DE MICHOACAN.

ANTE LAS CIRCUNSTANCIAS YA MENCIONADAS NOS EXPLICAMOS LAS RAZONES FUNDAMENTALES QUE CARACTERIZAN AL ESTADO DE MICHOACAN EN SU CONJUNTO, COMO UNA REGION DE EXPULSION DE POBLACION HACIA AQUELLAS CIUDADES QUE EN MEXICO REPRESENTAN LAS MEJORES ESPECTATIVAS DE VIDA Y DESARROLLO DEBIDO A SU PLANTA ECONOMICA COMO LO DEMUESTRAN LOS DATOS SOCIOECONOMICOS Y LAS TENDENCIAS DE CRECIMIENTO QUE LA POBLACION PATZCUARENZE HA MOSTRADO A PARTIR DE LAS DOS ULTIMAS DECADAS.⁴

PATZCUARO, COMO MUCHAS OTRAS CIUDADES EN MEXICO, HA PENETRADO A UN PROCESO DE TERCIALIZACION DE ACTIVIDADES COMO CARACTERISTICA

 NOTA # 1.- Artículo publicado en la 'Revista Latinoamericana de Economía' # 42 pp. # 52. Editado por el Instituto de Investigaciones Económicas de la UNAM (IIE)

NOTA # 2.- Castell, Manuel. "La Cuestión Urbana", ed. siglo XXI

FUNDAMENTAL RESULTANTE DE SU DESCOMPOSICION EN LA PLANTA PRODUCTIVA AGRICOLA (Actualmente la Agricultura ya no es su base económica fundamental), DE TAL MANERA QUE LA APROPIACION DEL ESPACIO URBANO COMO -- ESCENARIO EN EL CUAL SE MANIFESTARA LA EXPLOTACION DEL SECTOR TERCIA- RIO CARACTERIZADO EN LA ZONA A MANERA DE POTENCIAL TURISTICO Y COMO UNICA FUENTE DE INGRESOS, LEGITIMA EL PRETENDIDO "RESCATE" DE LA PRO- DUCCION ARTESANAL COMO ALTERNATIVA DE "DESARROLLO MAS FACTIBLE PARA LA POBLACION PATZCUARENCE"⁵, POR PARTE DEL ESTADO MEXICANO⁶.

"El hombre que tiene alguna actividad, aunque ella no sea remunerativa, tiene un mayor aliciente de vida y un cierto confort mismo que lo hacen ajeno a toda actividad política, subversiva o a cualquier atentado contra los bienes de, ó contra los individuos y la sociedad".

C.R.E.F.A.L.

TODO ESTE PROCESO DE TERCIALIZACION QUE CARACTERIZA EN LA AC TUALIDAD A LA ZONA LACUSTRE DE PATZCUARO Y ALGUNAS OTRAS DEL ESTADO DE MICHOACAN, CONFORMAN LAS LLAMADAS REGIONES MARGINALES DEL ESTADO Y SE DISTINGUEN POR SER LAS ZONAS MENOS DOTADAS Y MAS POBLADAS POR GRUPOS INDIGENAS CON RESPECTO A "LOS GRANDES POLOS ESTATALES DE DESARROLLO UBICADOS EN EL MUNICIPIO DE LAZARO CARDENAS, LA COSTA DEL PACIFICO, EL VALLE DE APATZINGAN, EL MUNICIPIO DE URUAPAN, LA CUENCA DE ZAMORA, Y

NOTA # 3.- Artículo publicado en la "Revista Latinoamericana de Econo- mía" # 42 pp.# 32. Editado por el Instituto de Investigacio- nes Económicas de la UNAM (IIE).

NOTA # 4.- Los estudios socioeconómicos consultados (IX Censo de Población y Vivienda) nos demuestran la existencia de un proceso migratorio de la población comprendida entre los 20 y 30 años (Población en edad económicamente activa) Fuente de in- formación; Departamento de Información y Estadística del Es- tado de Michoacán.

NOTA # 5.- Algunos autores como Kautski han visto en éste punto el ini- cio del campesinado (Ahora despojado de sus medios de pro- ducción) hacia su proceso de Proletarización e incorpora- ción al ejército de reserva de fuerza de trabajo de la es- tructura capitalista.

OTROS, COMO EXPRESION DE ZONAS DE DESARROLLO ACELERADO DENTRO DE MICHOACAN".⁷

FINALMENTE, CONSIDERAMOS DE VITAL IMPORTANCIA DENTRO DEL CON TEXTO HISTORICO YA MENCIONADO, "LA ENORME CAPACIDAD MOSTRADA POR ESTAS COMUNIDADES (Perteneientes al polo marginal del Estado, de Michoacán como la región de Pátzcuaro), PARA AMORTIGUAR LOS PROCESOS DE DESINTEGRACION ECONOMICA Y SUBORDINACION CULTURAL Y POLITICA QUE INCIDEN SOBRE LAS COMUNIDADES"⁸, QUE COMO EN EL CASO DE LOS ASENTAMIENTOS POPULARES DE LA CUENCA DE PATZCUARO, HAN SOPORTADO, GRACIAS A LA RIQUEZA DE LOS RECURSOS NATURALES EXISTENTES Y A LAS DIVERSAS PRACTICAS PRODUCTIVAS DE LOS POBLADORES, EL EMBATE DE LA ESTRUCTURA CAPITALISTA EN LA REGION.

MONOGRAFICOS.-

ES EVIDENTE QUE EL PROCESO DE INDUSTRIALIZACION EN MEXICO, ESTA DIRECTAMENTE RELACIONADO CON EL CRECIMIENTO DE CENTROS DE POBLACION, A PARTIR DE LOS CUALES SE EXPRESAN LAS CONDICIONES Y CONTRADICCIONES QUE CONSTITUYEN LA PROBLEMATICA URBANA COMO RESULTADO DEL CRECIMIENTO ECONOMICO⁹ GESTADO A PARTIR DE LOS 40s. Y AGUDIZADO A PARTIR DE LOS 80s., POR TANTO, ESTAMOS DE ACUERDO EN CONSIDERAR QUE "EL DESARROLLO DEL PAIS PROVOCA UN CRECIMIENTO DE LAS ACTIVIDADES SECUNDARIAS Y TERCARIAS, DEL DOBLE Y HASTA DOS VECES Y MEDIA EL DE LAS ACTIVIDADES PRIMARIAS MENOS REMUNERADAS"¹⁰, DE TAL MANERA QUE "LA MOVILIDAD OCUPACIONAL DE TRABAJOS MENOS REMUNERADOS (Como los Agrícolas) A TRABAJOS

 NOTA # 6.- Por ésta razón se ha enunciado por diversos autores el hecho de que la producción de artesanías no es sino el 'disfraz' que adopta el "Sub-empleo" rural y que cumple además con una función mediatizadora al mantener vivas las expectativas de desarrollo en la comunidad implementando para ello (Como en el caso Mexicano) una serie de organismos e instituciones encargados de sostener tales expectativas estimulando con programas de crédito a organizaciones artesanas la supervivencia de éstas formas de producción (Instituto Nacional Indigenista FONART, etc.)

NOTA # 7.- Publicación del CREFAL, pp # 13,1979.

NOTA # 8.- Toledo, Víctor. Et.ali. Revista "América Indígena", Vol.XI No. 1, Enero-Marzo 1980 pp.# 19

NOTA # 9.- Ver análisis del concepto Crecimiento Económico y relaciones entre Desarrollo Urbano-Crecimiento Urbano-Desarrollo Económico en

MAS REMUNERADOS (Como los industriales, comerciales y de servicios) ES UN HECHO CONSTANTE A LO LARGO DEL PROCESO DE INDUSTRIALIZACION. ES TOS ULTIMOS CORRESPONDEN AL 30% DEL TOTAL DE LA FUERZA DE TRABAJO EN 1930 Y PARA 1964 (En México) ALCANZAN EL 47%¹¹.

PARALELAMENTE TENEMOS QUE TODO ELLO GENERA "UNA EMIGRACION CONSTANTE DE LA POBLACION RURAL A LOS CENTROS URBANOS O LA CONSTITUCION DE NUEVOS CENTROS URBANOS, CON EL SIGNIFICADO Y LAS REPERCUSIONES QUE ESTOS HECHOS TIENEN EN LOS NIVELES DE VIDA. LA PROPORCION DE LA POBLACION RURAL VA DISMINUYENDO PAULATINAMENTE (De un 80% en 1919 a un 47% en 1964), MIENTRAS AUMENTA EN FORMA CORRELATIVA LA PROPORCION DE LA POBLACION URBANA, GRANDES GRUPOS DE CAMPESINOS TIENEN LA ESPERANZA DE SALVARSE EMIGRANDO A LAS CIUDADES, CON LO QUE LAS DIFERENCIAS DEL INGRESO Y DE LOS NIVELES DE VIDA ENTRE LA CIUDAD Y EL CAMPO SE -- CONVIERTEN EN SALTO ATRACTIVO DE UN STATUS INFERIOR A UNO SUPERIOR...
...^{11,12}., ESTE ANALISIS ES APLICABLE AL ESTADO DE MICHOACAN, DONDE ADEMAS DE ESTAS MIGRACIONES AL INTERIOR DE LA REPUBLICA MEXICANA QUE SE DAN..."DE LOS ESTADOS MAS POBRES A LOS MAS RICOS... HA PERMITIDO TAMBIEN LA EMIGRACION TEMPORAL HACIA LOS ESTADOS UNIDOS"¹³ DE UN GRAN PORCENTAJE DE LA POBLACION DE TAL FORMA QUE A ULTIMAS FECHAS SE HA INCREMENTADO Y AGUDIZADO EL PROBLEMA DEL "BRACERISMO" Y LOS "INDOCUMENTADOS" ENTRE MEXICO Y LOS E.U.

FINALMENTE CONSIDERAMOS IMPORTANTE DESTACAR LAS DIFERENCIAS CUALITATIVAS Y CUANTITATIVAS QUE SUPONEN LA PROBLEMATICA URBANA EN FUNCION DEL CARACTER SECUNDARIO, TERCIARIO Y PRIMARIO DE LA PRODUCCION BAJO LAS CUALES SE EXPRESAN EN LA ESTRUCTURA URBANA LAS CONTRADICCIONES FUNDAMENTALES DE LA ESTRUCTURA CAPITALISTA, ENMARCADAS BAJO LAS DETERMINANTES ECONOMICAS, POLITICO-JURIDICAS E IDEOLOGICAS QUE DAN LEGITIMIDAD A LA LOGICA REPRODUCTIVA DEL SISTEMA EN NUESTRO OBJETO DE ESTUDIO.

el punto 'Planes y Políticas' de éste mismo escrito.

NOTAS # 10,11 y 12.- González Casanova, Pablo. "La Democracia en México", ed. ERA pp. 1-34. 1977

NOTA # 13.- González Casanova, Pablo "La Democracia en México", ed ERA pp. # 135

FISICOS-GEOGRAFICOS

LA CUENCA ESTA SITUADA A 400 KM. DE LA CAPITAL DE LA REPUBLICA MEXICANA Y A 63 KM. DE MORELIA, CAPITAL DEL ESTADO DE MICHOACAN.

LA CUENCA CONSTITUYE UNA DEPRESION TECTONICA QUE SE EXTIENDE SOBRE UNA SUPERFICIE DE CASI 1000 KM. DE LOS CUALES EL 10% CORRESPONDEN AL LAGO DE PATZCUARO, EL LAGO FORMA PARTE DE LA GRAN CUENCA DEL RIO LERMA, SU MAXIMA PROFUNDIDAD ES DE 12 METROS, EL LAGO SE ALIMENTA DE ESCORRENTIAS EN EPOCA DE LLUVIAS, DESEMBOCANDO UN GRAN VOLUMEN DE AGUA A TRAVES DE ARROYOS DE AGUAS NEGRAS, DE APORTES HIDRICOS SUBTERRANEOS PROVENIENTES DE LA MESETA TARASCA Y EN MENOR CANTIDAD DE LOS MANTIALES QUE CIRCUNDAN LA REGION EN SU ALTITUD MEDIA.

LA REGION SE ENCUENTRA CIRCUNSCRITA EN DIVERSOS SISTEMAS SERANOS QUE DESTACAN PRINCIPALMENTE SUS MARGENES SEPTENTRIONALES, MERIDIONALES Y OCCIDENTALES, Y QUE HACEN QUE ESTA CUENCA ENDORREICA PRESENTE ALTITUDES QUE VAN DESDE LOS 2000 METROS (A la orilla del Lago) HASTA LOS 3000 METROS O MAS. LA REGION DE PATZCUARO SE CARACTERIZA POR TENER UN CLIMA TEMPLADO CON TEMPERATURAS MEDIAS DE 16 GRADOS, MAXIMAS DE 37 GRADOS Y MINIMAS DE 5 GRADOS, CON UNA PRECIPITACION PLUVIAL DE 1000 mm. LA CUAL OCURRE DURANTE EL PERIODO QUE VA DESDE FINES DE MAYO A OCTUBRE Y QUE ALTERNA CON UNA ESTACION SECA DE NOVIEMBRE A PRINCIPIOS DE MAYO Y EN LA CUAL ENTRE 30 Y 50 DIAS SE PRESENTAN HELADAS.

DESDE EL PUNTO DE VISTA EDAFOLOGICO, LA REGION ESTA CONSTITUIDA EN GRAN PARTE POR SUELOS CARACTERISTICOS DE REGIONES TEMPLADAS Y DE ORIGEN VOLCANICO, SIN EMBARGO, LOS LUVISOLES, TIPICOS POR SU GRAN CONTENIDO DE ARCILLA ABARCAN TAMBIEN IMPORTANTES SUPERFICIES DE LA PORCION OCCIDENTAL DE LA CUENCA, OTRO SUELO DE CONSIDERABLE IMPORTANCIA ES DENOMINADO SUELO GLEY, ASIEN TO DE LA VEGETACION ACUATICA DE LOS MARGENES DEL LAGO.

DE MANERA GENERAL, PUEDEN DISTINGUIRSE TRES ZONAS BIEN DEFINIDAS POR LA RIVERA LACUSTRE ENTRE LOS 2000 y 2100 m.s.n.m., LAS LLANURAS RIBEREÑAS DE PENDIENTES SUAVES QUE VAN DESDE LOS 2100 A 2500 m. DE LATITUD, Y LOS MONTES DE TOPOGRAFIA MAS OCCIDENTADA ENTRE LOS 2500 Y 3000 m..

EL MEDIO AMBIENTE NATURAL, POR SU PARTICULAR CONFIGURACION FISIOGRAFICA LA HACE DEPOSITARIA EN UN ESPACIO RELATIVAMENTE POCO EX-

TENSO CON GRAN CANTIDAD DE RECURSOS.

EN LA CUENCA, LA INTERRELACION ENTRE LAS COMUNIDADES INDIGENAS Y LA NATURALEZA SE DA POR DOS RAZONES OBVIAS : LA UNA ACUATICA Y LA OTRA TERRESTRE.

PODEMOS IDENTIFICAR LOS ECOSISTEMAS NATURALES (MAN) QUE ESTAN REPRESENTADOS POR LAS UNIDADES DE VEGETACION, LOS SUELOS EN LOS QUE SE ASIENTAN Y LOS ANIMALES ASOCIADOS A ELLOS QUE DE UNA MANERA U OTRA NATURALMENTE OCUPAN UNA BUENA PARTE DE LA CUENCA, LOS ECOSISTEMAS NATURALES TERRESTRES ESTAN REPRESENTADOS PRINCIPALMENTE POR LOS BOSQUES DE PINO, DE ENCINO Y DE PINO-ENCINO, ES POSIBLE DISTINGUIR UN PATRON GENERAL DE DISTRIBUCION DE ESTAS COMUNIDADES EN FUNCION DE LA ALTITUD Y DE EFECTOS ECOLOGICOS, ASI COMO DE LOS PROCESOS DE DISTURBIO ECOLOGICO ANTROPOGENICO.

EN LOS ECOSISTEMAS NATURALES DEL MEDIO ACUATICO, SE PUEDEN RECONOCER TRES UNIDADES DE VEGETACION ACUATICA QUE RESPONDEN A CONDICIONES ECOLOGICAS DIFERENTES Y QUE DE HECHO PUEDEN TENER TAMBIEN UNA FAUNA ASOCIADA. ESTAS COMUNIDADES SON HIDROFITAS-EMERGENTES DE HOJAS FLOTANTES Y SUMERGIDAS.

b) PLANES Y POLITICAS DE LA PROBLEMATICA URBANA EN GENERAL

INTRODUCCION

LA PROBLEMATICA URBANA HA SIDO EL OBJETO DE ESTUDIO DE UN SINUMERO DE HISTORIADORES, ARQUITECTOS, ECONOMISTAS, SOCIOLOGOS Y BIOLOGOS INSERTOS EN ALGUNO DE LOS CAMPOS DEL CONOCIMIENTO HUMANO, TODOS ELLOS HAN PRODUCIDO Y REPRODUCIDO DIVERSAS TEORIAS QUE A TRAVES DEL USO DE UN CUERPO DE CONCEPTOS, PRETENDEN EXPLICITAR LAS VARIABLES QUE DETERMINAN LA ESTRUCTURA, DESARROLLO Y FUNCIONAMIENTO DE AQUELLA.

ESTA TEORIA O CUERPO DE CONCEPTOS DEFINE METODOS DE ANALISIS EN FUNCION DEL USO QUE SE HACE DE ELLOS PARA EL CONOCIMIENTO DE LA REALIDAD CONCRETA, ES ENTONCES CUANDO PODEMOS HABLAR DE TEORIAS Y METODOS IDEALISTAS Y MATERIALISTAS. DE ESTA MANERA SE CONSOLIDA UNA DIALECTICA ENTRE LA TEORIA Y METODO MATERIALISTA Y LAS TEORIAS Y METODOS IDEALISTAS QUE ANALIZAN LAS RELACIONES SOCIALES DE PRODUCCION RESPECTIVAMENTE: LA PRIMERA A PARTIR DE LA REALIDAD CONCRETA Y LA SEGUNDA A PARTIR DE LAS IDEAS.

LA PROBLEMATICA URBANA HA SIDO ESTUDIADA CON LAS TEORIAS Y METODOS MATERIALISTA E IDEALISTAS A LA VEZ, SIENDO LA PRIMERA LA QUE USAREMOS EN EL PRESENTE TRABAJO DE TESIS COMO PRACTICA TEORICA PARA EL ANALISIS DE LA PROBLEMATICA SOCIAL Y A PARTIR DE ESTA LAS CONSECUENCIAS QUE SE GENERAN HACIA LO URBANO.

AHORA BIEN :

¿ QUE ES LA PROBLEMATICA URBANA ?

¿ COMO SURGE ESTA ?

LA PROBLEMATICA URBANA ES, EN APARIENCIA, UN PROBLEMA DE ESCASEZ DE VIVIENDA, INFRAESTRUCTURA, TRANSPORTE, EQUIPAMIENTO, HACINAMIENTO POBLACIONAL, DROGADICCION, ALCOHOLISMO, CONTAMINACION, ETC., COMO PRODUCTO DEL CRECIMIENTO O EXPLOSION DEMOGRAFICA Y LA MIGRACION CAMPO-CIUDAD.

ANALIZADO BAJO LAS TEORIAS Y METODOS IDEALISTAS, LA PROBLEMATICA URBANA ES UNA "DESORGANIZACION FISICO-ESPACIAL DE TODOS Y CADA UNO DE LOS ELEMENTOS QUE CONFORMAN LA ESTRUCTURA URBANA " (Le Corbusier; Analizar el contenido de sus propuestas sintetizadas en su famosa 'Carta de Atenas', de 1929.), QUE SE HA PRESENTADO ENTRE OTRAS CAUSAS COMO RESULTADO DEL PROCESO DE INDUSTRIALIZACION, DONDE EN LA ACTUALI

DAD, "LAS MAQUINAS ESCLAVIZAN" PAULATINAMENTE AL HOMBRE Y LO DESEQUILIBRAN EN SUS RELACIONES PARA CON LA NATURALEZA Y LA SOCIEDAD (Lloyd Wright, Frank; Retomado del análisis que de éste autor hace Pradilla en la revista # 5 del Autogobierno) SIENDO ESTA CONCEPCION IDEALISTA LA QUE ORILLO A WRIGHT A PROPONER COMO SOLUCION EL RETORNO A LA NATURALEZA, EN DONDE LA ARQUITECTURA ORGANICA FUNGIRIA COMO UN INSTRUMENTO "EQUILIBRADOR EN LA VIDA DEL HOMBRE".

ANALIZADA BAJO LA TEORIA Y METODO MATERIALISTA, LA PROBLEMA TICA URBANA, ES EN ESCENCIA UN PROBLEMA DE RELACIONES SOCIALES DE PRODUCCION ESTABLECIDAS EN EL MODO DE PRODUCCION CAPITALISTA, CUYA DETERMINANTE ECONOMICA ES LA BASE REAL QUE ARTICULA LAS ESTRUCTURAS POLITICO-JURIDICAS E IDEOLOGICAS DEL MISMO.

LA CIUDAD, POR TANTO, SE PRESENTA COMO LA CONCENTRACION DEL CAPITAL, MEDIOS DE PRODUCCION Y FUERZA DE TRABAJO PARA VALORIZAR EL CAPITAL, Y COMO CONSECUENCIA, EL FENOMENO URBANO SE CARACTERIZA COMO -- "EL SISTEMA DE SOPORTES MATERIALES" (Pradilla, Emilio) QUE LA CLASE EN EL PODER PRODUCE PARA MANTENER LA LOGICA REPRODUCTIVA DEL SISTEMA CAPITALISTA.

TENEMOS AQUI DOS ELEMENTOS DE ANALISIS A CONOCER :

- 1.- Las relaciones sociales de producción capitalista
- 2.- La Ciudad : Un sistema que soporta materialmente tales relaciones.

POR UN LADO TENEMOS QUE LAS RELACIONES SOCIALES DE PRODUCCION CAPITALISTA ESTAN BASADAS PRINCIPALMENTE SOBRE LA PROPIEDAD PRIVADA DE LOS MEDIOS DE PRODUCCION POR PARTE DE UNA CLASE MINORITARIA (burguesía), Y LA VENTA DE FUERZA DE TRABAJO DE LA CLASE MAYORITARIA (Proletariado), CON LA FINALIDAD DE VALORIZAR EL CAPITAL DE LOS PRIMEROS A COSTA DE LOS SEGUNDOS: HE AQUI LA PRINCIPAL CONTRADICCION DEL SISTEMA :

PRODUCCION SOCIAL / APROPIACION INDIVIDUAL

POR OTRA PARTE TENEMOS QUE CON EL DESARROLLO DE LAS FUERZAS PRODUCTIVAS, LA INDUSTRIA DESPLAZA A LA AGRICULTURA COMO MEDIO DE PRODUCCION PREDOMINANTE (Es decir como base económica fundamental), Y LA CIUDAD PASA A SER EL ESCENARIO DE LA ACUMULACION ORIGINARIA DEL CAPITAL :

LA PRODUCCION, DISTRIBUCION, CIRCULACION Y LA REPRODUCCION DEL CAPITAL Y FUERZA DE TRABAJO SERAN LOS PRINCIPALES AGENTES DE LA TRANSFORMACION URBANA QUE DEBERA RESPONDER AL DESARROLLO DE LAS NUEVAS RELACIONES SOCIALES.

AHORA TENEMOS, QUE SI EN ESTE SISTEMA DE RELACIONES SOCIALES, LA FUERZA DE TRABAJO SE CARACTERIZA COMO UNA MERCANCIA QUE TIENE UN VALOR DE USO PARA EL PROPIO CAPITALISTA QUE LA CONSUME, TENDRA A SU VEZ UN VALOR DE CAMBIO CUYO PRECIO ESTA FIJADO POR EL TIEMPO DE TRABAJO SOCIALMENTE NECESARIO PARA REPRODUCIRLA, LO QUE IMPLICA TAMBIEN QUE PARA ESTE CASO EN PARTICULAR DE LA MERCANCIA-FUERZA DE TRABAJO UNA LIMITACION A SU EXISTENCIA EN TANTO QUE VIVA SU POSEEDOR (Y todo aquello que implica su reproducción y mantenimiento como son la Vivienda, alimentación y vestido para él y su familia, etc.), DE CONSECUENCIA QUE AL NO SER CONSUMIDA POR EL CAPITALISTA, SIENDO UN MÍNIMO PORCENTAJE EN LA ESTRUCTURA CAPITALISTA DE LOS PAISES DEPENDIENTES COMO MEXICO, SURGEN LOS PROBLEMAS URBANOS YA CONOCIDOS Y EL CONSTANTE CRECIMIENTO DEBIDO AL DESQUEBRAJAMIENTO DEL SECTOR PRIMARIO COMO BASE ECONOMICA FUNDAMENTAL Y LA CONSECUENTE MIGRACION CAMPO-CIUDAD.

A CONTINUACION ANALIZAMOS LOS PLANES Y POLITICAS CON QUE EL ESTADO BURGUES EN MEXICO HA CONTEMPLADO LA PROBLEMÁTICA URBANA A PARTIR DEL PROCESO DE INDUSTRIALIZACION GENERADO EN MEXICO HACIA LOS AÑOS 40s. Y LAS REPERCUSIONES QUE EN BASE A ESTA HAN TENIDO LOS CENTROS DE POBLACION COMO PATZCUARO Y MUCHOS OTROS DENTRO DE LA REPUBLICA MEXICANA PARA FINALMENTE CARACTERIZAR LOS PLANES Y POLITICAS QUE CONSIDERAMOS DEBIERAN TENER QUE IMPLEMENTARSE COMO ALTERNATIVAS VIABLES TANTO PARA LAS NECESIDADES ACTUALES DE LA POBLACION COMO PARA LOS REQUERIMIENTOS DE TRANSFORMACION DE ESTA.

NOTA # 14.- La "PLANIFICACION", definida como una acción política de carácter integral cuya finalidad será la de mejorar las condiciones de vida socioeconómicas en toda comunidad propiciando con ello un desarrollo económico/ desarrollo urbano, nace a principios de siglo con la Revolución Socialista en Rusia, que a partir de los llamados planes Quinquenales generan el modelo de Desarrollo a corto, mediano y largo plazo que responderá a una explotación racional de los recursos naturales y huma-

PLANES Y POLITICAS DEL ESTADO PARA ABORDAR EL PROBLEMA A PARTIR DEL PROCESO DE INDUSTRIALIZACION GENERADO EN MEXICO TENEMOS, QUE PARALELAMENTE SE HA DADO UN PROCESO DE URBANIZACION Y, CONSEQUENTEMENTE LA PROBLEMÁTICA URBANA (Deficit de vivienda, infraestructura, servicios, etc.) COMO UNA EXPRESION DEL CRECIMIENTO ECONOMICO, QUE A DIFERENCIA DEL DESARROLLO ECONOMICO, SUPONE UN CRECIMIENTO URBANO Y NO UN DESARROLLO URBANO, Y POR ENDE LA FALTA DE INVERSION EN AQUELLOS RUBROS QUE SUPONGAN UN MEJORAMIENTO EN EL NIVEL DE VIDA DE LA POBLACION.

LAS POLITICAS DEL ESTADO MEXICANO CON RESPECTO A LA PROBLEMÁTICA URBANA, QUE NACE COMO TAL A PARTIR DEL PROCESO DE INDUSTRIALIZACION, HAN HECHO USO DE LA ACCION POLITICA CONOCIDA COMO "PLANIFICACION"¹⁴ QUE, AL SER TRANSFERIDA DEL ESTADO SOCIALISTA AL CAPITALISTA, SE PRESENTA COMO UNA HERRAMIENTA TECNICA QUE ES APLICADA SECTORIALMENTE Y COADYUVA A LA CONSOLIDACION DE LOS ESTADOS DEL CAPITALISMO DEPENDIENTE COMO MEXICO EN SU PAPEL DE REGULADOR Y "EQUILIBRADOR" DE LA LUCHA DE CLASES A TRAVES DE UNA RE-ORGANIZACION FISICO ESPACIAL DE LOS RECURSOS FISICOS, HUMANOS Y GEOGRAFICOS CON QUE SE ESCAMOTEAN LOS AGENTES PRINCIPALES DE LAS CONTRADICCIONES ESTRUCTURALES DEL SISTEMA CAPITALISTA AL PRESENTAR LA PROBLEMÁTICA URBANA¹⁵ COMO UN PROBLEMA SOLAMENTE TECNICO, SIN CONSIDERAR LAS DETERMINANTES QUE LO GENERAN.

LA DINAMICA BAJO LA CUAL SE HAN PRESENTADO DIVERSAS POLITICAS CON QUE EL ESTADO BURGUES EN MEXICO ABORDA LA PROBLEMÁTICA URBANA HAN TENIDO COMO CONSTANTES PRINCIPALES DOS ASPECTOS.

1.- LA PRESENTACION DE UNA SERIE DE INSITUACIONES¹⁶ (Como instrumentos políticos más que productivos) A TRAVES DE LOS CUALES SE HA INTENTADO INSTRUMENTAR LA TESIS QUE AFIRMA QUE EN DIVERSOS SECTORES EN GENERAL Y EN EL SECTOR URBANO EN PARTICULAR, EL PROBLEMA SE DEBE AL EXCESIVO CRECIMIENTO DEMOGRAFICO¹⁷ Y MIGRACION CAMPO CIUDAD, GENERADO

 nos de la estructura de producción socialista.

NOTA # 15.- Nos referimos a la problemática urbana (P.U.) como una problemática socioeconómica y política que se expresa como un problema técnico.

NOTA # 16.- El estilo administrativo comenzó a materializarse. En 1952 se establece una oficina en el ministerio de hacienda. A partir de entonces han aparecido y desaparecido una enorme variedad de Secretarías

RES DE LA CENTRALIZACION DE ACTIVIDADES EN LA AHORA MACROCEFALIA URBANA EN MEXICO, GUADALAJARA Y MONTERREY, EN COMPARACION CON OTROS CENTROS DE POBLACION EN LA REPUBLICA MEXICANA, ANTE LO CUAL LA 'SOLUCION' SERA UNA DESCENTRALIZACION DE ACTIVIDADES CON LA CREACION DE LOS LLAMADOS "POLOS DE DESARROLLO", QUE YA A PARTIR DE 1950 Y CONOCIDOS COMO "PARQUES INDUSTRIALES" ALREDEDOR DE LA ZONA METROPOLITANA DEL DISTRITO FEDERAL, ENRELAZADOS POR EL SISTEMA DE CARRETERAS TRONCALES QUE ENLIZA EN UN CIRCUITO A DIVERSAS CIUDADES, COMO CUERNAVACA, TOLUCA, QUERETARO, PACHUCA, ETC., ESTA ESTRATEGIA DE DESCENTRALIZACION CONCENTRADA QUE CONSISTE EN SELECCIONAR AQUELLAS CIUDADES DE PEQUEÑO Y MEDIANO TAMAÑO QUE DISPONGA DE UNA INFRAESTRUCTURA QUE (Mediante su mejoramiento) LES PERMITA OFRECER VENTAJAS COMPARABLES A LAS CONCENTRACIONES URBANO INDUSTRIALES, ES TOMADA COMO ENFOQUE INICIAL POR EL ESTADO MEXICANO EN SUS POLITICAS A PARTIR DEL PROCESO DE INDUSTRIALIZACION YA -- MENCIONADO.

19
2.- EL IMPULSO Y CONSOLIDACION DE LA EXPLOTACION TURISTICA EN AQUELLAS LOCALIDADES QUE OFREZCAN CIERTA INFRAESTRUCTURA Y ATRACTIVOS, ASI COMO POBLACION CUYA FUERZA DE TRABAJO PUEDA OCUPARSE EN LA PRODUCCION DE ARTESANIAS Y/O SERVICIOS DE MANERA TAL QUE LA EXPULSION DE POBLACION HACIA CENTROS DE POBLACION EN BUSCA DE MEJORES ESPECTATIVAS DE DESARROLLO POR PARTE DE LA POBLACION SEA RETRASADA EN SU INCORPORACION AL EJERCITO DE RESERVA EXISTENTE EN LA ESTRUCTURA CAPITALISTA DEPENDIENTE QUE MEXICO ES INCAPAZ DE ABSORBER EN SU TOTALIDAD, PARA TAL EFECTO SE CREAN TAMBIEN DIVERSOS ORGANISMOS E INSTITUCIONES ENCARGADOS DE MANTENER LAS ESPECTATIVAS DE DESARROLLO EN BASE A LA PRODUCCION ARTESANAL Y ALTERNATIVAMENTE FOMENTAR EL TURSIMO (Fonart, INI, Secretaría de Turismo, etc.), CUMPLIENDO DE ESTA FORMA CON SU COMETIDO POLITICO MEDIATIZADOR.

y/o instituciones según las políticas y sexenio en curso (Con Miguel de la Madrid se abre la "Nueva Secretaría de Desarrollo urbano y Ecológica.)

NOTA # 17.- Concepción NEO-MALTHUSIANA como rasgo fundamental en las políticas del Estado de México.

NOTA # 18.- La Planeación de Nuevas ciudades industriales es analizada por Nacional Financiera en 1970 y se plantea una estrategia consistente

ESTE SEGUNDO ASPECTO ENUNCIADO, ES EL QUE CARACTERIZA EN LA ZONA LACUSTRE DE PATZCUARO, MICHOACAN, A LAS CIUDADES (Cabeceras municipales) DE PATZCUARO, QUIROGA Y TZINTZUNTZAN QUE, ENTRELAZADAS A TRAVES DE UN CIRCUITO DE CARRETERAS CON OTROS CENTROS DE POBLACION IMPORTANTES COMO URUAPAN Y LA MISMA CAPITAL MORELIA ENTRE OTROS, REPRESENTAN EN NUESTRO ESTUDIO DE MACRO-REGION¹⁹ LAS MEJORES ESPECTATIVAS PARA ELEVAR LAS CONDICIONES DE VIDA DE GRAN PARTE DE LA POBLACION DEBIDO A SU INFRAESTRUCTURA Y POTENCIAL TURISTICO QUE PERMITE LA COMERCIALIZACION DE PRODUCTOS AGRICOLAS Y ARTESANALES, SIENDO ESTA ULTIMA JUNTO CON EL TURISMO LA BASE ECONOMICA FUNDAMENTAL EN LA ZONA.

AHORA BIEN, PODEMOS CONCLUIR QUE LA PROBLEMÁTICA URBANA ES UNA PROBLEMÁTICA TÉCNICA CONSISTENTE EN DEFICIT DE VIVIENDA²⁰, EQUIPAMIENTO E INFRAESTRUCTURA GENERADA A PARTIR DE UN PROBLEMA SOCIOECONÓMICO COMO ES LA MIGRACION CAMPO-CIUDAD/DEFICIT DE EMPLEO, LA PROBLEMÁTICA URBANA EN EL CAMPO SERA POR EL CONTRARIO LA PROBLEMÁTICA TÉCNICA GENERADA POR LA EXPULSION DE POBLACION (Hacia las ciudades que ofrezcan espectativas de mejoramiento en las condiciones de vida socioeconómicas) Y POR LA IMPLANTACION DE UNA INFRAESTRUCTURA -- o en último caso de una adecuación de la ya existente --- TENDIENTE A LA COMERCIALIZACION DE ARTESANIAS PARALELAMENTE A LA EXPLOTACION DEL POTENCIAL TURISTICO EN LA ZONA.

ES PRECISAMENTE ESTA PROBLEMÁTICA URBANA EN EL CAMPO, CONSISTENTE EN LA FALTA DE INFRAESTRUCTURA Y SERVICIOS QUE PERMITAN LA COMERCIALIZACION AGIL DE PRODUCTOS, ASI COMO LA EXPLOTACION TURISTICA PARTICULAR EN CADA CASO, LA QUE SE TRADUCE Y MANIFIESTA EN PATZCUARO ASI COMO MUCHOS OTROS CENTROS DE POBLACION, COMO LA FALTA DE MERCADOS, TIANGUIS, VIALIDAD Y TRANSPORTE, CENTROS TURISTICOS (Restaurantes, Hoteles, Museos, Paradores, etc..) Y LA PAULATINA CONSOLIDACION DEL CASCO

en seleccionar entre localidades pertenecientes al ahora llamado 'sistema urbano' (178 ciudades con una población superior a 15,000 hab. en 1970) con una población superior a los 50,000 hab.. Los criterios de selección de ciudades se fundamentan en base a las siguientes características : 1.- Estructura Económica industrial ya sea de tipo Extractivo u manufacturera. 2.- Estructura comercial o de servicios, pero con un potencial de recursos naturales por explotar y ventajas geográficas que permitan cambiar tal estructura por una de orden industrial. 3.- Locali-

URBANO COMO UN ELEMENTO DENTRO DE LA ESTRUCTURA URBANA EN DONDE SE DA UNA MIXTIFICACION DE ACTIVIDADES Y LA APROPIACION DEL ESPACIO URBANO, POR PARTE DE LA POBLACION LOCAL Y REGIONAL, COMO LA UNICA ALTERNATIVA DE INGRESOS VIABLE, SITUACION QUE GENERA A SU VEZ, DENTRO DE ESTE PROCESO DE TERCIALIZACION, CIERTAS ESPECTATIVAS DE MEJORAMIENTO SOCIOECONOMICO Y POR ENDE CIERTO CRECIMIENTO URBANO PERIFERICO EN FUNCION A LA MIGRACION INTER-REGIONAL²¹. (producto de la propia expulsión de la población resultante de la Descomposición de la Planta Productiva Agrícola en la zona).

PLANES Y POLITICAS DE LOS POBLADORES USUARIOS
O INVOLUCRADOS EN EL PROBLEMA.

LA CLARA POLITICA DEL ESTADO EN MEXICO, ANTE ESTOS CENTROS DE POBLACION COMO PATZCUARO, CONSISTE EN LA PENETRACION Y REPRODUCCION DE UNA INFRAESTRUCTURA TURISTICA A LA PAR DEL IMPULSO A LA COMERCIALIZACION DE ARTESANIAS TENDIENTES AL FORTALECIMIENTO DEL SECTOR TERCARIO EN PREJUICIO DE LA EXPLOTACION AGRICOLA Y PESQUERA SUBORDINADA PAULATINAMENTE A SU "MERCANTILIZACION...O TENDENCIA...A GENERAR DE MANERA MASIVA Y EN EL MINIMO DE TIEMPO UNO O UNOS CUANTOS PRODUCTOS CAPACES DE COMPETIR VENTAJOSAMENTE EN EL MERCADO (Agricultura de monocultivo, Ganadería extensiva, etc.)"²², CARACTERIZA LA LLAMADA DESCOMPOSICION DE LA PLANTA PRODUCTIVA AGRICOLA EN LOS PAISES DEPENDIENTES DEL CAPITALISMO COMO MEXICO.

CONSIDERAMOS QUE LAS RESPUESTAS A ESTAS POLITICAS DEL ESTADO POR PARTE DE LOS DIVERSOS SECTORES MAYORITARIOS EXISTENTES EN MEXICO, DEBEN ESTAR EN FUNCION DE UNA ESTRATEGIA CONSISTENTE EN RESOLVER LA CONTRADICCION FUNDAMENTAL DE LA ESTRUCTURA CAPITALISTA :

PRODUCCION SOCIAL / APROPIACION INDIVIDUAL

TALES PROPUESTAS DEBERAN CONFORMARSE TACTICAMENTE EN FUNCION

 lidad con una tasa de crecimiento de población urbana superior a la media del país. 4.- Localidades que por su nivel de menor grado de desarrollo, encuadren en una política social de fomento. 6.- Existencia de una demanda local que puedan servir de soporte al desarrollo del proyecto 7.- Satisfacción de cada uno de los requerimientos de orden técnico tales como topografía adecuada al terreno, infraestructura vial y de comunicaciones, energía eléctrica, aprovechamiento de agua, etc..

DE LAS CONDICIONES INTERNAS QUE CONTIENE CADA SECTOR (Relaciones de producción, Recursos Naturales, Medios de Producción, etc.) Y LA MISMA DINAMICA GENERADA A PARTIR DEL MODO DE PRODUCCION CAPITALISTA EN CADA ZONA EN PARTICULAR, PERO TODAS ELLAS INSERTAS DENTRO DE UN SOLO MODELO O ESTRUCTURA QUE OFREZCA ALTERNATIVAS VALIDAS PARA EL CASO MEXICANO.

POR LAS CIRCUNSTANCIAS ARRIBA MENCIONADAS, CARACTERIZAMOS NUESTRA PROPUESTA COMO UNA ALTERNATIVA VALIDA EN LA MEDIDA QUE SE INSTRUMENTE COMO UN PROYECTO DE VINCULACION POPULAR Y ARTICULE A TODOS LOS SECTORES MAYORITARIOS ORGANIZADOS DE LA POBLACION EN EL MODO DE PRODUCCION CAPITALISTA, DE TAL MANERA QUE ESTOS NO SEAN ABSORBIDOS POR LAS DETERMINANTES ECONOMICAS, POLITICO-JURIDICAS E IDEOLOGICAS DEL MISMO.

ES A TRAVES DE ESTA OPTICA COMO PROPONEMOS UNA POLITICA CONSISTENTE EN LA RE-ESTRUCTURACION DE LA PLANTA PRODUCTIVA AGRARIA Y ARTESANAL-PESQUERA PARA LA CUENCA DE PATZCUARO Y LOS DIVERSOS ASENTAMIENTOS POPULARES EXISTENTES EN LA MISMA, SIENDO UNA ORGANIZACION SOCIAL DE TIPO COOPERATIVISTA, EL SUJETO A TRAVES DEL CUAL SE BUSCA MEDIATAMENTE LA APROPIACION COLECTIVA DE LOS MEDIOS DE PRODUCCION, MEJORAR LAS CONDICIONES DE VIDA DE LA POBLACION Y ELEVAR EL NIVEL DE CONCIENCIA DE LA MISMA, EN TANTO EL MISMO MODELO (O proyecto cooperativo) COLECTIVO DE PRODUCCION GENERE SUS PROPIAS DETERMINANTES POLITICO-JURIDICAS E IDEOLOGICAS A TRAVES DE SU PROPIO DESARROLLO.

" El movimiento de cooperativización agrícola, ha sido, desde su mismo comienzo, una seria lucha ideológica y política; No se puede crear ninguna cooperativa sin pasar por esta lucha para poder construir un sistema so-

NOTA # 19.- Es el proceso de proletarización que menciona Kautsky en su libro titulado "La Cuestión Agraria" ed., siglo XXI

NOTA # 20.- Es una de las principales conclusiones a las que llegamos y con las cuales establecemos un marco de referencia para la clara explicación del problema de los asentamientos populares y su consecuencia problemática que debemos entender no exclusivamente desde la "PARCELA DEL CONOCIMIENTO" del Arquitecto.

cial completamente nuevo en el sitio del viejo sistema.... estamos realizando no solo una revolución en el sistema social; la transformación de la propiedad privada en propiedad social, sino también una revolución técnica; la transformación de la producción artesanal en producción moderna, y mecanizada..... "

" Sobre el problema de la Cooperativización Agrícola"
31 de Junio, 1955. Citas del
Presidente Mao Tse Tung.

DE ESTA FORMA CONSIDERAMOS QUE SI ACTUALMENTE LA PRODUCCION ARTESANAL ES EN LA ZONA UN "DISFRAZ" DEL SUB-EMPLEO RURAL, LA ALTERNATIVA QUE SE PRESENTARIA SERIA LA EVOLUCION DE LA FORMA ARTESANAL DE PRODUCCION HACIA LA MANUFACTURA PERO AL SER UN PRODUCTO DE UNA COLECTIVIDAD SE CONSOLIDARIA COMO UNA FUENTE DE INGRESOS DIRECTAMENTE RELACIONADA CON MEJORAR EL NIVEL DE VIDA DE LA COMUNIDAD COOPERATIVISTA Y PARALELAMENTE LA RE-ESTRUCTURACION DE LA PLANTA PRODUCTIVA AGRICOLA, AHORA DIVERSIFICADA Y RACIONALMENTE EXPLOTADA EN FUNCION A LA NECESIDAD DE PRODUCIR DE ACUERDO A LOS RITMOS Y CICLOS QUE LOS DIVERSOS GRUPOS SOCIALES EN LA ZONA RECONOCEN EN FUNCION A LAS PRACTICAS PRODUCTIVAS TRADICIONALMENTE UTILIZADAS EN LOS DIVERSOS ECOSISTEMAS DE LA REGION EN PATZCUARO.

ACTUALMENTE, LOS POBLADORES DE LA REGION HAN SOPORTADO LOS EMBATES DE LA PENETRACION CAPITALISTA A TRAVES DEL "Uso Múltiple de eco

NOTA # 21.- Podemos considerar que estos déficit en realidad responden en primer lugar a la incapacidad de absorber la fuerza de trabajo existente debido a las condiciones o carácter dependiente de la estructura capitalista en México, y en segundo lugar a la necesidad propia del sistema en mantener un ejército de reserva de fuerza de trabajo.

NOTA # 22.- Es una conclusión de nuestra investigación obtenida del banco de información de un grupo interdisciplinario del instituto de Biología, UNAM que estuvo trabajando en la región de Pátzcuaro a lo largo de

sistemas que les permite una complementariedad ecológica" (Toledo, Víctor Manuel, 1980), Y SU INSERCIÓN AL MERCADO CAPITALISTA A TRAVÉS DE LA PRODUCCIÓN ARTESANAL, QUE AL SER MINIMAMENTE APOYADA POR EL MISMO ESTADO A TRAVÉS DE SUS INSTITUCIONES POLÍTICO-MEDIATIZADORAS COMO EL INI, FONART, CASA DE LAS ARTESANÍAS Y LA SECRETARÍA DE TURISMO ENTRE OTRAS, HAN APROVECHADO CIERTO TIPO DE ORGANIZACIONES O ASOCIACIONES ARTESANALES QUE AGLUTINAN A UNA GRAN PARTE DE LA POBLACIÓN DE LA ZONA DEDICADA A ESTE TIPO DE PRODUCCIÓN, Y GENERANDO A LA VEZ CIERTAS ESPECTATIVAS DE VIDA AHORA BASADAS EXCLUSIVAMENTE EN LA COMERCIALIZACIÓN DE PRODUCTOS (Pequeños comerciantes).

ESTA FORMA MEDIATIZADORA QUE EL ESTADO MEXICANO UTILIZA, LE HA PERMITIDO ADEMÁS LA CAPTACIÓN DE DIVISAS TANTO DEL TURISMO NACIONAL COMO EL DEL EXTRANJERO, A TRAVÉS DE LA EXPLOTACIÓN TURÍSTICA DE LA ZONA, ESTIMULANDO CON ELLO AL SECTOR PRIVADO PARA LA INVERSIÓN EN INFRAESTRUCTURA TURÍSTICA, DE TAL FORMA QUE EL PROCESO DE TERCIARIZACIÓN EN LAS PRINCIPALES CIUDADES DE LA REGIÓN Y EN ESTE CASO LA CIUDAD DE PATZCUARO -- Nuestro objeto de estudio--, HA COMENZADO A MANIFESTAR LOS RAZGOS TÍPICOS DENTRO DE LA ESTRUCTURA URBANA PROPIOS DE LA PENETRACIÓN CAPITALISTA (Crecimiento irregular en la periferia, centralización de actividades en el Casco Urbano ante la oferta y demanda turística de productos, etc.)

LOS POBLADORES DE LA REGIÓN HAN VISTO EN EL CASCO URBANO DE PATZCUARO ASÍ COMO EN LA ZONA DEL EMBARCADERO, UNA OPORTUNIDAD PARA COMERCIALIZAR SUS PRODUCTOS, DE TAL FORMA QUE LA APROPIACIÓN DEL ESPACIO URBANO SE HACE UNA CONDUCTA GENERALIZADA QUE DESORGANIZADA ES FÁCIL -- PRESA DEL INTERMEDIARISMO Y LA ABSURDA COMPETENCIA ENTRE ELLOS MISMOS GENERADA.

ASIMISMO, EL CRECIMIENTO NATURAL DEL POBLADO Y LA ESCASA INVERSIÓN EN EL MISMO POR PARTE DE LOS SECTORES PÚBLICO Y PRIVADO EN MER

5 años. (Toledo, Víctor Manuel, Mapes, Cristina, Xavier Caballero y otros.). Consultar análisis de Micro-Región. El título del escrito es "La Cuestión Ecológica Nación entre Capitalismo y la Naturaleza" Toledo, Víctor Manuel .

CADOS, TIANGUIS AGRICOLAS, Y NATURALMENTE VIVIENDA, EQUIPAMIENTO, SERVICIOS E INFRAESTRUCTURA NO NECESARIOS PARA LA REPRODUCCION DE UNA FUERZA DE TRABAJO QUE LA ESTRUCTURA CAPITALISTA DEPENDIENTE NO PUEDE CONSUMIR, HAN GENERADO CIERTAS ZONAS DE TENSION SOCIAL EN LA PERIFERIA QUE JUNTO CON LA ESCASEZ DE AGUA EXISTENTE AL AGOTARSE LA FUENTE DE SU MINISTRO LOCAL, PROVOCAN EN LA ACTUALIDAD MOVILIZACIONES PUNTUALES Y REIVINDICATIVAS QUE NI SIQUERA SON CAPACES DE CONSEGUIR SUS DEMANDAS CUANTITATIVAS Y MUCHO MENOS CUALITATIVAS.

NUESTRA PROPUESTA CONSISTE PRINCIPALMENTE EN RESCATAR ESA CONDUCTA SOCIAL GENERALIZADA POR LOS SECTORES MAYORITARIOS DE LA POBLACION QUE ES LA APROPIACION DEL ESPACIO URBANO Y A PARTIR DE ESTA REALIDAD CONCRETA OFRECER UNA ALTERNATIVA DE ORGANIZACION QUE PERMITA INCORPORARSE A LOS DIVERSOS SECTORES DENTRO DE UNA DIVISION SOCIAL DEL TRABAJO EN COOPERATIVA, A UN SISTEMA DE PRODUCCION ADEMAS DE COMERCIALIZACION Y CONSUMO COLECTIVO DE PRODUCTOS AGRICOLAS ARTESANALES Y PESQUEROS, TENDIENTES A LA RE-ESTRUCTURACION DE LA PLANTA PRODUCTIVA O BASE ECONOMICA FUNDAMENTAL EN LA ZONA COMO LO ES EL SECTOR PRIMARIO, Y POR TANTO UN DESARROLLO ECONOMICO QUE PUEDA GENERAR UN DESARROLLO URBANO EN LA ZONA.

NOMBRE DE LA TESIS :

" COOPERATIVA DE PRODUCCION AGRICOLA, ARTESANAL, ARTESANAL Y PESQUERA
EN PATZCUARO, MICHOACAN "

DEFINICION DEL PROGRAMA

A) Secuencia Temática

INTRODUCCION

PARA ABSORBER LA ELABORACION DE UN TRABAJO DE TESIS O UN TRABAJO DE INVESTIGACION CUALQUIERA EL RETO ES TRASPASAR EL NIVEL APARENCIAL DE UN PROBLEMA DETERMINADO, POR LO QUE ES NECESARIO EL CONOCIMIENTO DE LAS DIFERENTES TEORIAS, METODOS Y TECNICAS DE INVESTIGACION PARA QUE DE ESTA FORMA EL TRABAJO CONTenga UNA VISION CIENTIFICA Y OBJETIVA. POR TAL MOTIVO EL PRESENTE TRABAJO REQUIRIO DE UNA PREVIA INVESTIGACION AL RESPECTO. LOS PRIMEROS PLANTEAMIENTOS DE TESIS APARECIERON DE UNA MANERA -- EMPIRICA, MISMOS QUE UNA VEZ DESARROLLADOS SE FUERON TRANSFORMANDO HASTA LLEGAR AL RESULTADO FINAL.

- 1.- DEFINICION DE LOS OBJETIVOS GENERALES DEL TRABAJO DE TESIS POR PARTE DE TODOS Y CADA UNO DE LOS INTEGRANTES DEL EQUIPO DE TRABAJO.
- 2.- DETERMINACION DE LA ZONA DE ESTUDIO
- 3.- DEFINICION DEL PROBLEMA A ANALIZAR : "Los Asentamientos populares y su problemática urbana desde el punto de vista de la Arquitectura, el urbanismo, La Biología (ECOLOGIA) y las alternativas de análisis y solución que a través de la historia han dado las corrientes del pensamiento materialista e idealistas en torno al problema."
- 4.- CONSTRUCCION DE UN MARCO TEORICO DE REFERENCIA PARA ANALIZAR Y EXPLICAR OBJETIVAMENTE EL PROBLEMA (Método Materialista, Histórico-Dialéctico y referencias monográficas retomadas en el trabajo).
- 5.- DETERMINACION DE LA MACROREGION
- 6.- DETERMINACION DE LA MICROREGION

7.- INVESTIGACION DE CAMPO Y GABINETE EN PARALELO DE LOS SIGUIENTES ASPECTOS :

- a) Determinantes SOCIO-ECONOMICAS
- b) Determinantes FISICO-GEOGRAFICAS
- c) Determinantes POLITICO-JURIDICAS E IDEOLOGICAS
- d) Organización FISICO-ESPACIAL E HISTORICA de la estructura urbana de la ciudad de Pátzcuaro (Análisis / Síntesis de las determinantes).

8.- Construcción de hipótesis de trabajo y conceptualización / enfoque en base a la problemática arrojada por los planos síntesis.

9.- Desarrollo de la investigación cartográfica, documental y visitas de campo y gabinete. Vaciado de información y determinación de la zona de trabajo.

10.- Análisis y síntesis (Demostración) CUANTITATIVA-CUALITATIVA del problema.

Déficits de Equipamente, Infraestructura y servicios
Comportamiento poblacional, formas de organización social, tendencias de crecimiento y factibilidades de desarrollo, zonas de tensión social.

Problemática POLITICA-SOCIAL gestada dialecticamente entre pobladores, autoridades y organizaciones independientes en torno a las relaciones sociales y de producción existentes en la zona.

Alternativas de solución hasta ahora generadas por los agentes participantes o involucrados en el problema.

11.- Determinación de la ZONA DE TRABAJO y análisis de las determinantes particulares en la misma.

12.- Alternativas de solución propuestas a corto, mediano y largo plazo

13.- Propuestas Urbanas y/o Arquitectónicas y determinantes a considerar.

14.- Conceptualización del proyecto(s) y determinación del programa (s) Urbano (s) y/o Arquitectónicos a desarrollar.

15.- Investigación de campo y gabinete del proyecto (Tipologías, Factibilidad de construcción y/o financiamiento, zonificación, funcionamiento, capacidades, etc.)

16.- Elaboración del ANTEPROYECTO

17.- Desarrollo del proyecto

OBJETIVOS DE TRABAJO

A) SUJETO PRECISO

40 Familias artesanas de la colonia Morelos.
Pequeños comerciantes de la región (No Variable)
Agricultores de las colonias Morelos, Revolución e
Ibarra.

B) MOTIVOS DEL OBJETIVO

ESTRATEGICAMENTE, LA POLITICA QUE SE CONSIDERA ES LA RE-ESTRUCTURACION Y/O EVOLUCION DE LA PLANTA PRODUCTIVA AGRARIA, ARTESANAL Y PESQUERA, COMO LA BASE ECONOMICA FUNDAMENTAL, LOGRANDO CON ELLO LA INSERCIÓN DE LOS DIVERSOS SECTORES DE LA POBLACION (SUJETO PRECISO) A UNA ORGANIZACION SOCIAL DE TIPO COOPERATIVISTA EN LA ZONA, DE TAL FORMA QUE ESTO REPERCUTA EN LA ZONA MEJORANDO EL NIVEL DE VIDA SOCIAL Y ECONOMICA DE ESTOS Y TIENDA A SU REPRODUCCION EN TANTO SEA UNA ALTERNATIVA CAPAZ DE ADAPTARSE, SIN SER ABSORBIDA POR LAS DETERMINANTES DEL SISTEMA DE PRODUCCION DOMINANTE, A LAS DIVERSAS CONDICIONES Y DINAMICA DE DESARROLLO QUE MARQUE LA ESTRUCTURA DEL CAPITALISMO DEPENDIENTE EN MEXICO, EN REGIONES Y POBLADOS QUE, COMO PATZCUARO ENFRENAN UN PROCESO DE TERCIALIZACION Y DESCOMPOSICION PARALELA DEL SECTOR PRIMARIO COMO SU BASE ECONOMICA FUNDAMENTAL..

C) DESARROLLO DEL OBJETIVO

TACTICAMENTE, PROPONEMOS DAR UNA ALTERNATIVA SOCIAL Y ECONOMICA CONSISTENTE EN UN MODELO DE APROPIACION COLECTIVA DE LOS MEDIOS DE PRODUCTOS COMO UN INTENTO DE RESOLVER LA CONTRADICCION :

PRODUCCION SOCIAL / APROPIACION INDIVIDUAL

ESTO SE TRADUCE COMO UNA COOPERATIVA AGRARIA, ARTESANAL Y PESQUERA EN LA CUAL INCIDIREMOS A PARTIR DE UNA PRACTICA TECNICA Y POLITICA DESDE NUESTRO PAPEL COMO ARQUITECTO Y/O URBANISTAS EN ESTE TRABAJO DE TESIS.

ENFOQUE

EL PRESENTE TRABAJO DE TESIS A NIVEL LICENCIATURA REALIZADO EN LA FACULTAD DE ARQUITECTURA-AUTOGOBIERNO, PRETENDE LLEVAR A CABO UN ANALISIS DE LA PROBLEMÁTICA SOCIAL Y DE LAS CONSECUENCIAS QUE SE GENERAN DE ESTA HACIA EL CAMPO DE LO URBANO-ARQUITECTÓNICO; QUE NOS ES POR CONSIGUIENTE DE NUESTRA COMPETENCIA. ESTE TRABAJO SE LLEVARA A CABO EN LA CIUDAD DE PATZCUARO, MICH., POR PRESENTAR ESTA, A NUESTRA CONSIDERACION, UNA PROBLEMÁTICA DE RELEVANCIA EN EL CIRCUITO DE LAS RELACIONES SOCIALES DE PRODUCCION QUE SE LOCALIZA EN LO QUE ES LA ZONA DE LA CUENCA DEL LAGO DE PATZCUARO.

INTENTAREMOS PUES ABORDAR EL PROBLEMA DESDE UNA OPTICA QUE NOS SITUE A TRAVES DE TODAS LAS MEDIACIONES POSIBLES O INHERENTES A ESTE TIPO DE TRABAJO EN UN HORIZONTE SOCIAL CONTRADICTORIO CON RESPECTO A LA CLASE EN EL PODER DEBIENDO PUES, EXPLICITAR LOS CAMINOS POR LOS CUALES SE BUSCA O INTENTA ESA INSERCIÓN.

A) DEBEMOS ENTONCES EMPEZAR POR MENCIONAR EL METODO MATERIA LISTA-HISTORICO DIALECTICO COMO EL INSTRUMENTO DEL CONOCIMIENTO QUE APLICAREMOS AL ANALISIS DE NUESTRO OBJETO DE ESTUDIO.

B) LA VINCULACION POPULAR COMO MATERIALIZACION DE UNA CONCEPCION POLITICA Y DE UNA PRACTICA TEORICA, ENTENDIENDO ESTA COMO UN PROCESO SOCIALMENTE DETERMINADO DE PRODUCCION DE CONOCIMIENTOS CONCERNIENTES A UN TERRENO ESPECIFICO DE LA EXPERIENCIA.

ES DE SUMA IMPORTANCIA TOMAR EN CUENTA QUE EL UNICO CRITERIO SIGNIFICATIVO EN ULTIMA INSTANCIA PARA CONOCER LA POSICION DE CLASE DE ESTE TRABAJO, SERIA EN LOS EFECTOS QUE PRODUCIRIA, (De ser posible) ME DIANTE SU APLICACION EN UNA REALIDAD CONCRETA Y SUJETA A LAS DINAMICAS GENERADAS POR LAS DETERMINANTES ECONOMICAS, POLITICO-JURIDICOS E IDEOLOGICAS DE LA ZONA EN CUESTION.

CONSIDERAMOS AHORA QUE EL PASO A SEGUIR SERA AHORA ESTABLE--
CER LAS RELACIONES ENTRE EL PRODUCTO DE NUESTRO TRABAJO Y LA ESTRUCTURA SOCIAL EN LA QUE SE DESENVUELVE, EMPEZAREMOS POR EXPLICAR LOS PRINCIPALES ELEMENTOS QUE COMPONEN EL TRABAJO EN CUESTION:

- A) ANALISIS DE LA PROBLEMÁTICA SOCIAL DEL OBJETO DE ESTUDIO
- B) PROPUESTA URBANO Y/O ARQUITECTÓNICA

PODEMOS VER QUE EL TRABAJO SE COMPONE, POR UN LADO DE UNA PARTE O

ASPECTO TEORICO, ES DECIR DE UNA PRACTICA TEORICA, Y POR OTRA PARTE DE UN ASPECTO O PRACTICA TECNICA, ANALIZAREMOS PRIMERO CADA PUNTO POR SEPARADO Y LUEGO LO TRATAREMOS DE CONFRONTAR PARA ASI DAR MAYOR EXPLICACION DE LOS PUNTOS RESPECTIVAMENTE :

A) SI POR PRACTICA TEORICA ENTENDEMOS UN PROCESO SOCIALMENTE DETERMINADO DE PRODUCCION DE CONOCIMIENTOS CONCERNIENTES A UN TERRENO DE LA EXPERIENCIA, AFIRMAR SU RELACION A LA ESTRUCTURA SOCIAL Y POR CONSIGUIENTE, SU POSICION DE CLASE. NO EQUIVALE A CONSIDERARLOS COMO RELATIVOS Y VARIABLES SEGUN LAS PERSPECTIVAS, SINO QUE QUIERE DECIR :

- 1.- Que la utilización de éste producto teórico está enteramente determinado por la sociedad.
- 2.- Que dado que un proceso teórico existe ante todo por su producto social, toda práctica en este terreno será acelerada o impedida en función de los intereses de las clases dominantes.

B) EN ESTE PROCESO DE ANALISIS DE LA PROBLEMATICA SOCIAL, DESDE EL HORIZONTE PLANTEADO ANTERIORMENTE, OCURRE QUE EL DESARROLLO DE ESTE TIPO DE TRABAJO ES INCOMPATIBLE CON EL MANTENIMIENTO DE LAS CONDICIONES MATERIALES PLANTEADAS POR EL SISTEMA CAPITALISTA, DE AHI QUE LA IMPLEMENTACION DE ESTE PRODUCTO DE PRACTICA TEORICA SOLO TENGA VALIDEZ EN LA MEDIDA QUE SE LLEVE A CABO UNA MODIFICACION SUSTANCIAL DEL SISTEMA DE LAS RELACIONES DE PRODUCCION IMPUESTAS POR EL CAPITAL. TRATANDO DE SINTETIZAR LO ANTERIORMENTE EXPRESADO, PODEMOS DECIR QUE:

- 1.- La PRACTICA TECNICA se halla condicionada más no determinada (Como el caso de la ideología) con respecto a la estructura social (En su producción)
- 2.- En su UTILIZACION, como en su articulación con la estructura social, podemos decir que se halla determinada.
- 3.- Existe una relación de interdependencia en lo que se refiere a una práctica política y una práctica teórica, ya que en primera instancia

el llevar a cabo una práctica teórica (Hablamos aquí de una práctica teórica en cuanto a la producción de conocimientos y no a la reproducción de ideología), implica una postura política y viceversa. Además, el condicionamiento o más preciso, la determinación de utilización de la teoría por parte de una estructura social contiene no imparcialidad de conocimiento.

EN LO QUE RESPECTA AL COMPONENTE O ELEMENTO TECNICO DE NUESTRA TESIS PODEMOS ELABORAR EL SIGUIENTE BOSQUEJO DE SU RELACION Y ARTICULACION CON LA ESTRUCTURA SOCIAL :

A) LA TECNICA no se justifica más que por su aplicación, es decir la objetivación, materialización de los conocimientos, es ésta aplicación la que debe conformarse por entero a las normas de organización social, de lo contrario :

¿ En que contexto podemos hablar de una aplicación técnica ?

B) Es decir, que si la PRACTICA TEORICA se halla condicionada a una estructura social (En cuanto a la producción de conocimientos), la TECNICA, en cuanto a la aplicación de éstos, no solo se halla condicionada sino determinada.

C) Remitiéndonos a nuestro caso específico, el de Urbanistas-Arquitectos, la materialización de una práctica teórica y su aplicación mediante la técnica a la realidad concreta, solo es posible en la medida que se acepte, se mimetice a un contexto social determinado aún apareciendo en un primer momento como efecto contra-actuante a una clase en el poder.

DEL ANTERIOR ANALISIS, PODEMOS ESCLARECER QUE LA PRACTICA TEORICA, NO DEPENDE ESTRUCTAMENTE DE LA CONFORMACION SOCIAL, MIENTRAS QUE LA TECNICA SI DEPENDE DE LA ESTRUCTURA SOCIAL.

EL DETERMINAR ESTA DIFERENCIA EN LO QUE RESPECTA A ESTOS DOS ELEMENTOS NOS PLANTEA QUE, SOLO EN EL CAMPO DE LA PRACTICA TEORICA, PODEMOS DAR UNA RESPUESTA CRITICA EN LA MEDIDA QUE LLEVEMOS A CABO UN ANALISIS QUE PONGA AL DESCUBIERTO LAS CONTRADICCIONES EN NUESTRO OBJETO DE ESTUDIO, LO CUAL YA TIENE EN SU ESCENCIA UNA POSTURA POLITICA DEFINIDA.

EN EL ASPECTO TECNICO, DEBEMOS CUMPLIR COMO ASPIRANTES A LA LICENCIATURA DE ARQUITECTURA, QUE COMO TAL, ES TECNICA, PERO NO POSTULAMOS QUE COMO SOLUCION A UNA PROBLEMATICA DESDE EL ENFOQUE MATERIALISTA-HISTORICO NI COMO ELEMENTO DE CONTRAPOSICION AL CAPITAL LA RESPUESTA ESPACIAL.

..." Y que la técnica es un arma y quien sienta que el mundo no es perfecto como debiera de ser tiene, debe luchar por el arma de la técnica para que sea puesta al servicio de la sociedad, y por eso rescatar antes a la sociedad, para que toda la técnica sirva a la mayor cantidad de seres humanos y para que podamos construir la sociedad del futuro désele el nombre que se quiera; Esa sociedad con la que nosotros soñamos, y a la que llamamos como la ha llamado el fundador del socialismo científico :

' El Comunismo'...."

Ernesto "Che" Guevara, párrafo final del discurso en la clausura del en cuentro de profesores y estudiantes de Arquitectura. Septiembre, 1963.

BIBLIOGRAFIA COMENTADA

1. "APUNTES PARA LA REALIZACION DE PLANES DE ACCION URBANO-ARQUITECTONICOS"

MERCADO MENDOZA, ELIA
MARTINEZ PAREDES, OSEAS

1 9 8 3

ES UNA HERRAMIENTA DE TRABAJO QUE, UTILIZADA CON CRITERIO, REDITUA EN UN GRAN AVANCE DEL TRABAJO EN CUANTO A QUE PERMITE CONOCER LAS CARACTERISTICAS CUANTITATIVAS Y CUALITATIVAS DEL HECHO SOCIAL OBSERVADO.

2. "APUNTES DE TEORIA DEL CONOCIMIENTO"

LOPEZ JIMENEZ, RAUL

1983

NOS FUE DE GRAN UTILIDAD EN CUANTO A LA ADQUISICION DE UN CUERPO DE CONCEPTOS CON LOS QUE ESTRUCTURAMOS NUESTRO MARCO TEORICO DESDE LA OPTICA DEL MATERIALISMO HISTORICO Y LA FILOSOFIA DIALECTICA.

3. "AMERICA LATINA EN SU ARQUITECTURA"

SEGRE, ROBERTO

ED. SIGLO XXI, 4a EDICION

UN TEXTO DE CONSULTA QUE DA ALTERNATIVAS EN TORNO A LA COMPRESION DEL PROCESO DE URBANIZACION DE AMERICA LATINA ENTENDIDA ESTA COMO UNA UNIDAD, DE TAL FORMA QUE SE CARACTERIZAN LOS PAPELES A JUGAR POR LA ARQUITECTURA-URBANISMO Y CONSECUENTEMENTE LOS INDIVIDUOS O ASOCIACIONES RELACIONADOS A ESTA.

4. "AMERICA INDIGENA"

REVISTA ENERO-MARZO - XI # 1

1980

5. "BREVE HISTORIA DE LAS DOCTRINAS ECONOMICAS"

GOMEZ GRANILLO, MOISES

ED ESFINGE

1983

6. "LA CUESTION URBANA"

CASTELLS, MANUEL

ED. SIGLO XXI 8a EDICION

1982

EN ESTE LIBRO SE INTENTA ELABORAR UN INSTRUMENTAL TEORICO SUCEPTI--
BLE DE ANALIZAR CONCRETAMENTE LAS NUEVAS CONTRADICCIONES SOCIALES
DENOMINADAS URBANAS, TENIENDO EN CUENTA TRES NIVELES;

1. LA CRITICA DE LA IDEOLOGIA URBANA
2. EL DESARROLLO DE LOS ELEMENTOS
TEORICOS DEL MATERIALISMO HISTORICO
3. EL ANALISIS DE SITUACIONES CONCRETAS
EN VARIAS SOCIEDADES.

ESTE TEXTO FUE FUNDAMENTAL EN LA ADQUISICION DE UN CUERPO DE CONCEP
TOS CON LOS CUALES ANALIZAMOS LA PROBLEMATICA URBANA, ASI COMO LA
CLASIFICACION DE DIVERSOS GENEROS ARQUITECTONICOS EN LAS CATEGORIAS
ECONOMICAS QUE CASTELLS PROPONE COMO INDICATIVAS, PERO QUE NOS AYUDA
RON A CONCRETIZAR NUESTRAS PROPUESTAS.

7. "LA CUESTION AGRARIA"

KAUTSKY, KARL

ED. SIGLO XXI

FUE UN LIBRO DE CONSULTA QUE NOS AYUDO A ENTENDER EL PROCESO DE PRO
LETARIZACION DEL CAMPESINADO Y SU RECORRIDO POR DIVERSAS ACTIVIDADES
ANTES DE SU INCORPORACION AL SISTEMA DE PRODUCCION CAPITALISTA.

8. "LA CUESTION ECOLOGICA : LA NOCION ENTRE CAPITALISMO Y NATURALEZA"

TOLEDO, VICTOR MANUEL

INSTITUTO DE BIOLOGIA, U.N.A.M. PUBLICACION EN TRAMITE.

9. "EL CASO DE PATZCUARO : ECOLOGIA Y DESARROLLO NUCLEAR"

TOLEDO, VICTOR MANUEL

CABALLERO, XAVIER

MAPES, CRISTINA Y OTROS

PERIODICO "UNO MAS UNO"

26 DE ABRIL DE 1981

ESTA SERIE DE LECTURAS NOS AYUDARON A PROFUNDIZAR EN EL ANALISIS DE LOS RECURSOS NATURALES Y SU REALIZACION PARA CON LAS PRACTICAS PRODUCTIVAS QUE LAS COMUNIDADES RURALES EN MEXICO RECONOCEN EN SUS LUGARES DE ORIGEN. TALES TEXTOS NOS FUERON PROPORCIONADOS POR UN GRUPO INTERDISCIPLINARIO DE INVESTIGADORES DEL INSTITUTO DE BIOLOGIA [U.N.A.M.] Y FORMARON PARTE DEL CUERPO DE CONCEPTOS CON LOS QUE ABORDAMOS LA PROBLEMATICA DE LOS ASENTAMIENTOS POPULARES EN LA REGION DE LA CUENCA DE PATZCUARO EN EL ESTADO DE MICHOACAN.

10. "LOS CONCEPTOS ELEMENTALES DEL MATERIALISMO HISTORICO"

HARNECKER, MARTA

ED. SIGLO XXI

1982

11. "CINCO TESIS FILOSOFICAS"

TSETUNG, MAO

EDITORIAL DEL PUEBLO, PEKIN

1975

12. "LA DEMOCRACIA EN MEXICO"

GONZALEZ CASANOVA, PABLO

ED. ERA IX EDICION

1977

TEXTO DE REFERENCIA PARA LA ELABORACION DEL ANEXO "CARTA DE ACEPTACION DE TEMA", EN EL CUAL RETOMAMOS EL ANALISIS DEL PROCESO DE INDUSTRIALIZACION QUE INDUCE A UN CAMBIO DEL MODELO DE DESARROLLO AL ESTADO BURGUES MEXICANO A PARTIR DE 1940 Y EN DONDE SE CARACTERIZA EL NA CIMIENTO DEL SISTEMA POLITICO-JURIDICO INSTITUCIONAL MEXICANO.

13. "DESARROLLO URBANO Y REGIONAL EN AMERICA LATINA"

UNIKEL, LUIS

NECOCHEA, ANDRES

ED. FONDO DE CULTURA ECONOMICA

1975

LIBRO DE CONSULTA SOBRE UNA SERIE DE TRABAJOS SELECCIONADOS QUE --- ABORDAN LA PROBLEMATICA DEL DESARROLLO EN TERMINOS DE PROBLEMAS Y

POLITICAS PARA LA PLANEACION REGIONAL.

14. "DEBATE INTERNACIONAL SOBRE FUENTES ALTERNAS DE ENERGIA"

VARIOS AUTORES

JUNIO, 1978. PAMPLONA, ESPAÑA.

ESTE TEXTO CONSEGUIDO EN LA FACULTAD DE BIOLOGIA ES UNA RECOPIACION DE PONENCIAS QUE DIVERSAS PERSONALIDADES RELACIONADAS CON LA PRACTICA PROFESIONAL Y LA ENSEÑANZA DE LA ARQUITECTURA Y EL URBANISMO [UBICADAS EN DIFERENTES CORRIENTES DEL PENSAMIENTO] PRESENTAN EN TORNADO A LAS VENTAJAS Y DESVENTAJAS QUE REPRESENTARIA UTILIZAR FUENTES ALTERNAS DE ENERGIA EN UN FUTURO CERCANO.

15. "ESTUDIO DE 4 CIUDADES"

NOLASCO ARMAS, MARGARITA.

ED. INSTITUTO NACIONAL DE ANTROPOLOGIA E HISTORIA (I.N.A.H.). MEXICO 1981.

UN TEXTO DE CONSULTA QUE SINTETIZA EN UN SISTEMA DE ANALISIS EL PROBLEMA DE LO URBANO Y LO APLICA A 4 CIUDADES DE NUESTRA REALIDAD CONCRETA.

16. "EL PROCESO URBANO"

L. RIESSMAN

APUNTES

EL CHICAGO DE LOS AÑOS 1920, ES VISTO COMO UN 'LABORATORIO SOCIAL' Y LOS ECOLOGOS SE PRESENTAN COMO ANALISTAS DE MODELOS URBANOS.

UN CUERPO DE CONCEPTOS TOMADOS DE LA ECOLOGIA, COMO 'SIMBIOSIS', 'DOMINIO', 'ESPECIE' Y 'ADAPTACION' ENTRE OTROS, SON EL INSTRUMENTO DE ANALISIS DE LA SOCIEDAD, LA LUCHA DE CLASES, LA DIVISION DE TRABAJO, ETC...

17. "GUIA PARA REALIZAR INVESTIGACIONES SOCIALES"

ROJAS SORIANO, RAUL

ED. U.N.A.M.

1982

FUE UN TEXTO DE APOYO EN LA ETAPA DE ORGANIZACION DE RECURSOS Y REAFIRMO LA NECESIDAD DE PLANEACION EN EL TRABAJO.

18. "HISTORIA DE LA ARQUITECTURA MODERNA"

BENEVOLO, LEONARDO

ED. GUSTAVO GILI 4a. EDICION ACTUALIZADA

1980

19. "INTRODUCCION A LA ECONOMIA POLITICA DE LA PLANIFICACION ECONOMICA NACIONAL"

CECEÑA, CERVANTES, JOSE LUIS
ED. FONDO DE CULTURA ECONOMICA
1981

UN TEXTO QUE NOS AYUDO A DEFINIR CON MAYOR CLARIDAD EL CONCEPTO DE 'PLANIFICACION EN NUESTRO ANALISIS QUE DE ELLA HICIMOS EN EL ANEXO 'CARTA ACEPTACION DE TEMA'.

20. "PLANEACION DE NUEVAS CIUDADES INDUSTRIALES"

NACIONAL FINANCIERA, BIBLIOTECA
1970

FUE UN TRABAJO QUE UTILIZAMOS EN LA ELABORACION DEL MARCO DE REFERENCIA EN EL CUAL ASIGNABAMOS UN PAPEL A CADA CENTRO DE POBLACION EN TERMINOS DE LO QUE FUERON ALGUNAS POLITICAS DE PLANEACION TERRITORIAL EN MEXICO.

21. "REVISTA LATINOAMERICANA DE ECONOMIA"

INSTITUTO DE INVESTIGACIONES ECONOMICAS (UNAM)
Nos. 41 Y 42

SON DOS TEXTOS EN LOS QUE DIVERSOS AUTORES PROBLEMATIZAN EN TORNO A LAS ESPECTATIVAS DE DESARROLLO PARA AMERICA LATINA Y ANALIZAN ALGUNAS EXPERIENCIAS CONCRETAS, SIENDO LA REALIDAD MEXICANA UN TEMA CENTRAL DE ESTUDIO, SON PRESENTADOS DIVERSOS ENSAYOS EN TORNO AL PROBLEMA DE LA PLANEACION REGIONAL Y LAS POLITICAS GESTADAS POR EL SISTEMA INSTITUCIONAL MEXICANO.

22. "REVISTAS DEL AUTOGOBIERNO"

Nos. 1,2,3,4, Y 5 O.I.A.

SON ESCRITOS QUE AYUDARON A DEFINIR EL ENFOQUE DEL TRABAJO DEL ARQUITECTO URBANISTA DENTRO DE UNA CORRIENTE DEL PENSAMIENTO.

23. "TEXTOS"

VARIOS AUTORES
ED. O.I.A.
1983

24. "UXPANAPA : ECOCIDIO Y CAPITALISMO EN EL TROPICO"

TOLEDO, VICTOR MANUEL

REVISTA NEXOS # 11

1978

[VER COMENTARIOS A BIBLIOGRAFIAS 8 Y 9]