

FACULTAD DE FILOSOFIA Y LETRAS

COLEGIO DE GEOGRAFIA

BIBLIOTECA CENTRAL

" LOS TERRITORIOS COLONIALES EN LA ACTUALIDAD "

T E S I S

QUE PARA OBTENER EL TITULO DE
LICENCIADO EN GEOGRAFIA

P R E S E N T A

GERARDO HECTOR RUBEN BOCCO VERDINELLI

MEXICO DF



1982

FACULTAD DE FILOSOFIA Y LETRAS
COLEGIO DE GEOGRAFIA



Universidad Nacional
Autónoma de México



UNAM – Dirección General de Bibliotecas
Tesis Digitales
Restricciones de uso

DERECHOS RESERVADOS ©
PROHIBIDA SU REPRODUCCIÓN TOTAL O PARCIAL

Todo el material contenido en esta tesis esta protegido por la Ley Federal del Derecho de Autor (LFDA) de los Estados Unidos Mexicanos (México).

El uso de imágenes, fragmentos de videos, y demás material que sea objeto de protección de los derechos de autor, será exclusivamente para fines educativos e informativos y deberá citar la fuente donde la obtuvo mencionando el autor o autores. Cualquier uso distinto como el lucro, reproducción, edición o modificación, será perseguido y sancionado por el respectivo titular de los Derechos de Autor.

INDICE

Reconocimientos	I
Introducción	II
<u>Colonias en América del Norte</u>	1
Bermudas	1
San Pedro y Miquelón	3
<u>Colonias en América del Sur</u>	4
Guayana Francesa	4
Islas Malvinas, Georgia y Sandwich del Sur	6
<u>Colonias en Africa</u>	8
Ceuta	8
Melilla	9
Mayotte	10
Namibia	11
Reunión	14
Sahara	16
<u>Colonias en Asia</u>	19
Brunei	19
Hong Kong	21
Macao	23
Timor Este	25
<u>Colonias en el Caribe</u>	27
Antigua, Barbuda y Redonda	27
Antillas Holandesas (Aruba, Curacao y Bonaire)	29
Guadalupe (y dependencias)	31
Martinica	32
Gaimán	34
Montserrat	35
San Cristóbal, Nevis y Anguila	37
Turks y Caicos	39
Islas Vírgenes	40
Puerto Rico	43

..// Índice

<u>Colonias en Europa</u>	45
Gibraltar	45
<u>Colonias en el Océano Atlántico</u>	47
Groenlandia	47
Santa Helena, Ascensión, Tristán da Cunha	49
<u>Colonias en el Océano Indico</u>	51
Territorio Británico del O.Indico (BIOT)	51
Christmas	52
Cocos (Keeling)	52
<u>Colonias en el Océano Pacífico</u>	53
Micronesia, Marianas del Norte y Guam	53
Samoa Oriental	58
Isla Johnston, Islas Midway, Isla Wake	59
Islas de Cantón y Enderbury	59
Islas Howland, Jarvis y Parker	60
Islas Palmira y Kingman	60
Islas de la Línea	60
Nueva Caledonia	60
Polinesia Francesa	62
Wallis y Futuna	64
Pitcairn	65
Islas del Mar de Coral	66
Isla Norfolk	66
Cook	67
Niue	69
Tokelau	70
<u>Colonias en Territorios Antárticos y Zonas Aledañas</u>	71
Islas Heard y McDonald	71
Ross	71
Territorios Antárticos y Australes Franceses	71
Anexo A. Las Estadísticas	74
Bibliografía	77

RECONOCIMIENTOS

Ningún trabajo de investigación es estrictamente individual. El presente no escapa a esta norma. Desde el principio y hasta los tramos finales conté con la valiosa ayuda de numerosas personas. Sin ella, este trabajo no hubiera sido realizado. En primer lugar, quiero expresar mi reconocimiento a Roberto Remo, editor de la "Guía del Tercer Mundo 1981", quien señaló las orientaciones generales del trabajo, resolvió innumerables dudas y fijó los criterios durante la investigación y redacción de esta monografía. Asimismo, puso a mi disposición todo el material bibliográfico y el archivo periodístico de "Cuadernos del Tercer Mundo", publicación que él dirige.

La mayor parte de los mapas que se presentan, fueron elaborados con la asistencia de Enrique González Galván y Ricardo Pereira, compañeros de trabajo en "Cuadernos del Tercer Mundo". A ellos mi reconocimiento.

Recibí, constantemente, el apoyo solidario y el respaldo académico del Dr. Carlos Sáenz de la Calzada y los licenciados Francisco Hernández Hernández, coordinador del Colegio de Geografía, Enrique Zapata Z. y Jaime Márquez Huitzil, maestros todos en el Colegio de Geografía.

El interés y la mayor parte (si no toda) de los conocimientos y orientaciones en Geografía Política fueron adquiridos durante los dos cursos de dicha asignatura, a cargo de la maestra Tobianne Berenberg, en el Colegio de Geografía.

Finalmente, quiero expresar mi agradecimiento al Mtro. Luis L. Esparza Serra, por los valiosos aportes críticos realizados al trabajo. Constituyeron además, el eje sobre el cual debería realizarse una eventual profundización de la monografía.

Obviamente, los errores del trabajo son de mi exclusiva responsabilidad.

Vaya pues mi más profunda agradecimiento a todos los mencionados, que equivale a expresar mi entrañable gratitud a México y su gente; ellos han permitido realizar este humilde aporte al conocimiento de un sector bastante olvidado de la humanidad.

21, febrero de 1982

INTRODUCCION

El objetivo del presente trabajo es la presentación en forma ordenada de datos histórico-geográficos, correspondientes a los actuales resabios de los antiguos imperios coloniales. Es pues, un trabajo monográfico, de recopilación de información ya existente, aunque en su mayor parte dispersa. Esto es especialmente cierto en cuanto a los datos actuales (fines de 1981) y de la década pasada. En otras palabras, la investigación no tuvo por finalidad el aporte de nuevos elementos vinculados con la cuestión colonial, sino agrupar y presentar lo más coherentemente posible una información obtenida de fuentes diversas (Ver bibliografía).

En cuanto al marco teórico metodológico, el trabajo plantea, de hecho, la validez de la descripción en geografía, a pesar de tenerse conciencia de que dicha validez se relativiza al no contemplarse una segunda etapa de investigación: la formulación y verificación de hipótesis vinculadas con la existencia actual de territorios coloniales, sus causas y sus consecuencias en el tiempo y el espacio. De cualquier manera, se intentó plantear la descripción en forma correlacionada, estableciendo en lo posible un marco causal.

A pesar de lo señalado, si partimos de una hipótesis de trabajo básica: concebimos la existencia actual de los territorios coloniales como una forma particular de la dominación económica, social y espacial que ejercen algunas potencias capitalistas en el mundo.

Cabe indicar asimismo, algunas cuestiones acerca de la metodología de elaboración de esta monografía. Una ojeada al índice nos muestra una división convencional y por lo tanto una determinada agrupación por regiones de las colonias, que no coincide totalmente con los continentes y subcontinentes. En el caso del Caribe, se lo considera como una región aparte de las Américas, por su importancia como zona de asentamiento de territorios coloniales. Por otra parte, como la mayoría de las colonias actuales están establecidas en islas, se debió agruparlas por océano, salvo aquellos casos donde se da una relación muy estrecha (en términos históricos, por reclamaciones, o bien espaciales) con el continente cercano. Ya dentro de cada región, se las agrupó alfabéticamente, por metrópoli.

..// Introducción

En cuanto al lenguaje utilizado, se intentó que fuera sencillo, accesible al estudiante medio de secundaria y preparatoria.

Los mapas que se presentan son básicamente para ayudar a la localización de las colonias, especialmente de las menos conocidas (léase: las que nunca o casi nunca aparecen en los periódicos). No debe pues, prescindirse del uso del atlas; por el contrario, debe ser una puerta abierta al atlas.

Es importante señalar que en la investigación, especialmente en los aspectos histórico, económico y político, se trabajó intensamente con un amplio archivo periodístico. En este caso, se tuvo la oportunidad de poder colaborar con la formación del mismo. Esta experiencia deja como saldo la importancia de este tipo de instrumento como fuente de información.

Finalmente, creemos necesario señalar la conveniencia de completar la etapa de investigación faltante, ya mencionada más arriba. Ello implicaría analizar por qué algunas potencias no han abandonado la dominación colonial, a pesar que el proceso de descolonización se inició hace ya varias décadas, y a pesar de la existencia de excelentes mecanismos de dominación poscolonial, que garantizan un control igualmente eficaz. Esa pregunta, o mejor dicho, intentar responderla, nos llevaría a analizar problemas a escala planetaria y a escalas regionales, vinculados con la lucha ideológica, política y militar de los dos sistemas socioeconómicos en disputa, y con la lucha por el control de los recursos naturales, especialmente los estratégicos. Sin duda, todas ellas problemáticas eminentemente geográficas, que inducen a considerar a la geografía como un instrumento estratégico, una verdadera "arma para la guerra".

Nota: el concepto "arma para la guerra", y algunas reflexiones expresadas en esta Introducción fueron sugeridos por la lectura de La Geografía: Un arma para la guerra, de Yves Lacoste, publicado en español por la Editorial Anagrama, Barcelona, 1977

EN AMERICA DEL NORTE

BERMUDAS (Reino Unido)

Historia: Fue la primera colonia del Imperio Británico en la región. El archipiélago fue avizorado, por primera vez, por el navegante español Juan Bermúdez (que les dio su nombre), en 1503. Carentes de población nativa, las islas fueron pobladas en 1609, cuando naufragó frente a sus costas un buque de colonos británicos en camino a América.

En 1612, el archipiélago fue adjudicado a la Virginia Company, para que se establecieran en él disidentes religiosos y políticos. En 1684, la colonia pasó a depender directamente de la Metrópoli. En Hamilton, su capital, se instaló el primer Parlamento de América y el segundo de habla inglesa en el mundo, después del de Westminster. Sin embargo, en esa democracia no participaban los esclavos africanos, que eran mayoría, y cuyos descendientes constituyen el 60% de la población.

Con el tiempo, la colonia se convirtió en uno de los territorios más densamente poblados del mundo (1,000 hab./km²). La agricultura, básicamente de plantación, fue desapareciendo en este siglo, dejando paso a actividades más lucrativas aún: el turismo, los juegos de azar y la instalación en el archipiélago de la sede de cientos de empresas transnacionales amparadas por exenciones tributarias.

Pero los habitantes de este "paraíso turístico" de los norteamericanos y "paraíso fiscal" de las grandes corporaciones, poco se benefician con la enorme riqueza que circula por las islas. Contra tal situación, los trabajadores organizaron la Bermuda Industrial Union (BIU), central sindical que encontró expresión política en el Partido Laborista Progresista (PLP), fundado en 1963. La derecha respondió organizando al año siguiente su Partido Unido de Bermuda (UBP), nucleando a los diputados independientes del gobierno local. En 1968 se aprobó una nueva constitución, que ampliaba la autonomía interna. Las elecciones de ese año se celebraron en un clima de violencia racial y política que sólo pudo ser controlado con la intervención de tropas aerotransportadas desde Gran Bretaña. En ese clima represivo, el UBP logró la mayoría parlamentaria. Resultados similares se registraron en las elecciones de septiembre de 1976, aunque en ellas el PLP aumentó su representatividad a 16 de las cuarenta bancas parlamentarias. El comité de descolonización de las Naciones Unidas no considera estas elecciones como un proceso de autodeterminación satisfactorio y ha demandado, en coincidencia con el PLP, la autonomía total para las islas.

El territorio: El archipiélago consta de más de 350 islas pequeñas, de las cuales 20 están habitadas. La extensión total es de 53 km²; el conjunto se ubica a unos 800 km al noreste de la pla. de Florida. La corriente del Golfo atempera sus aguas y suaviza su clima, que atrae importantes contingentes turísticos, especialmente norteamericanos.

El pueblo: 60,000 hab. en 1979. Aproximadamente el 60% de los bermudenses son de ascendencia africana. Religión: mayoría cristiana. Idioma: inglés (oficial). PEA: 27,319 (octubre de 1970). Crecimiento anual: 1.7%. En el año 2000 serán 76,000.

Salud: Un médico cada 1,034 hab.(1975). Cada habitante consume 2,476 cal. diarias. Mortalidad infantil: 2.0%(1976). Esperanza de vida: 69 años (1970/1975).

Educación: De los niños y jóvenes en edad escolar, 85% estudian primaria y secundaria. Analfabetismo: 2% (1977)

Científicos e ingenieros: 1,628 (1970)

Comunicación: Por cada mil hab. hay 893 radios, 357 televisores y 207 autos.

El Estado: Capital: Hamilton; 3,000 hab. en 1977.

Gobierno: Edwin Leather, gobernador general designado por Londres; David Gibbon, primer ministro del gobierno parlamentario de autonomía interna elegido el 18-5-76.

Fuerzas armadas: 900 efectivos de seguridad, en 1977. En varias ocasiones, Gran Bretaña ha enviado fuerzas de su Real Regimiento de Fusileros para reprimir manifestaciones independentistas. Asimismo, funciona en la isla la base naval de las Indias Occidentales, con jurisdicción sobre todo el Caribe británico y un destacamento norteamericano de 3,000 efectivos (1970) estacionados en la ex- Base Kindley, única aeropuerto del país, y en la Estación Naval de King's Point. Ambas bases ocupan un décimo de la superficie de Bermudas.

La economía: 360 millones de dólares de PNB en 1975. La principal actividad económica es la industria turística. Agricultura: vegetales, plátanos, cítricos. Industria: elaboración de pinturas, productos farmacéuticos y reparación de embarcaciones. PNB per cápita: 6,770 dólares en 1975. Moneda: dólar bermudense, a la par del norteamericano (1979).

Importaciones: 186 millones de dólares (1977). Exportaciones: 39 millones de dólares; productos medicinales 59%, derivados del petróleo 13%, bebidas alcohólicas 5 % (1973). Dirigidas a: EU 25%, Argentina 19%, España 16%, Reino Unido 9%.

SAN PEDRO Y MIQUELON (Francia)

El territorio: 242 km². Distribuidos en dos grupos de islas e islotes, de los cuales sólo San Pedro y Miquelón están habitadas. El grupo está ubicado en el Océano Atlántico, unos 25 km al suroeste de la isla de Terranova, a la que está vinculada geográficamente. El clima es templado-frío, con lluvias todo el año.

El pueblo: 5,840 hab. en 1974; 5,232 en San Pedro y 608 en Miquelón. La población descende de los antiguos pescadores franceses que se instalaron en las islas --deshabitadas entonces-- a partir de los siglos XVI y XVII. Religión: católica. Idioma: francés.

Educación: en manos del Estado. En 1977 había 7 escuelas primarias, con 50 maestros y 1,158 alumnos, y 55 maestros con 505 alumnos a nivel secundario. Analfabetismo: 1.1 % (1977).

Comunicación: no hay periódicos. La imprenta del gobierno edita quincenalmente el "Diario Oficial". El Estado dispone, asimismo, de una estación de radio y otra de televisión. En 1975 había 2,100 aparatos de radio y 1,700 televisores.

El Estado: Saint Pierre et Miquelon. Capital: San Pedro. Gobierno y partidos políticos: Departamento de Ultramar, administrado por Pierre Eydoux, prefecto designado por la metrópoli. Es asistido por un Consejo General, de elección popular. Envía un representante al Senado y otro a la Asamblea General, en París. No hay partidos políticos.

La economía: El aparato productivo descansa sobre la industrialización del pescado. La pesca es la principal actividad económica, con una captura de 6,460 tons. en 1977. La agricultura y la ganadería son de subsistencia. Moneda: franco francés.

Importaciones: 30.5 millones de dólares (1977): combustibles, alimentos, vestimenta, equipo eléctrico y maquinaria. Exportaciones: 4.1 millones de dólares (1977): pescado, equipo marítimo. La mayor parte del intercambio se realiza con Canadá, Francia y EU.

EN AMERICA DEL SUR

GUAYANA FRANCESA (Francia)

Historia: El francés Poncet de Brétigny fue el primer europeo que se instaló en Guayana, en 1643. Poco después moría atravesado por una flecha de los nativos, que no veían con buenos ojos la invasión. A fines del siglo XVIII, Francia envió más de 10 mil colonos a adentrarse en el interior del país. Muy pocos sobrevivieron a las enfermedades tropicales y se refugiaron en las islas frente a la costa, a las que bautizaron "Islas de la Salud". La más famosa de ellas, sin embargo, fue la Isla del Diablo, que se transformó en asiento de una temible prisión.

La Guayana es desde 1946 un Departamento de Ultramar. Tan pomposa designación no logra ocultar la triste realidad de la explotación colonial. La carretera que debía conectarla con Brasil, nunca fue terminada. Aunque fértil, la colonia debe importar los alimentos; la población criolla, está condenada a ocupar puestos secundarios en la administración pública, ya que para ella no hay empleos en las actividades productivas. El territorio vive al ritmo de la llegada de los navíos franceses, que traen desde las cebollas hasta el jabón.

En estas condiciones, no es extraño el auge de los ideales independentistas. Su expresión principal la constituyen la Unión de Trabajadores Guayanenses (UTG), el Movimiento Guayanés de Descolonización (MGD), el Sindicato Nacional de Maestros y otras organizaciones políticas y sindicales. La única respuesta de la administración colonial ante los movimientos nacionalistas ha sido la represión. En 1975 había un policía por cada 8 habitantes, y las manifestaciones en contra del cierre de la industria pesquera fueron duramente reprimidas.

En este clima causó conmoción, en 1975, el anuncio de que Francia procedería a instalar en el territorio a varios miles de camboyanos de la etnia

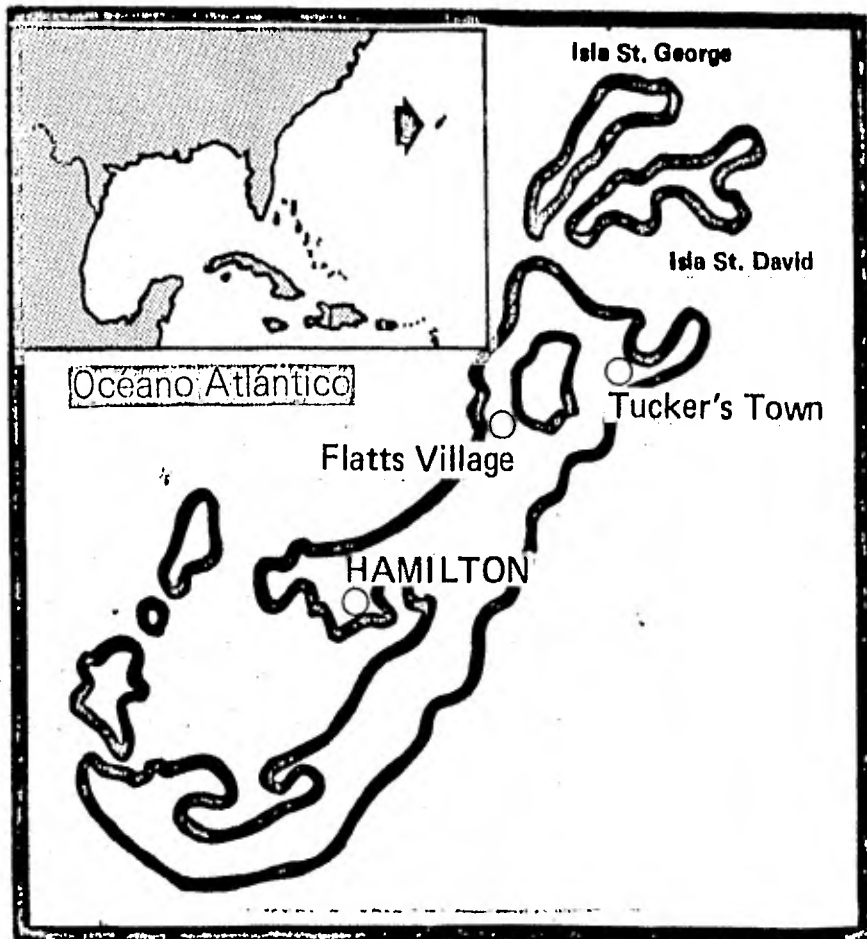
"hmong", que habían huido a Tailandia después de la caída del régimen de Phnom Penh. El objetivo era claro: invadir la colonia con una ola de inmigrantes "dóciles y laboriosos", a quienes el semanario derechista local "France-Guyane" calificaba de "buenos productores y consumidores", seguro apoyo de las autoridades coloniales. El proyecto fue abandonado oficialmente después de una intensa campaña adversa. Sin embargo, a fines de 1977, los "hmongs" comenzaron a llegar en pequeños grupos, sin que se suministrara información acerca de su número ni del lugar donde están instalados.

Al poco tiempo, Francia volvió a insistir con un nuevo plan "recolonizador". Esta vez se trataba de la inmigración de 30 mil colonos blancos, que se dedicarían a explotar las riquezas mineras, básicamente bauxita y oro, y a la apertura de nuevas zonas agrícolas. Esta abrumadora oleada de progreso cambiaría la composición étnica y cultural del país, y mereció el repudio de los jefes de Estado del CARICOM, quienes lo condenaron como "una agresión contra los habitantes de Guayana". Aunque Francia aseguró que la inmigración jamás alcanzaría tal grado de masividad, su política colonial se mantiene invariable. Pero día a día aumenta la simpatía de la comunidad internacional hacia el movimiento independentista local.

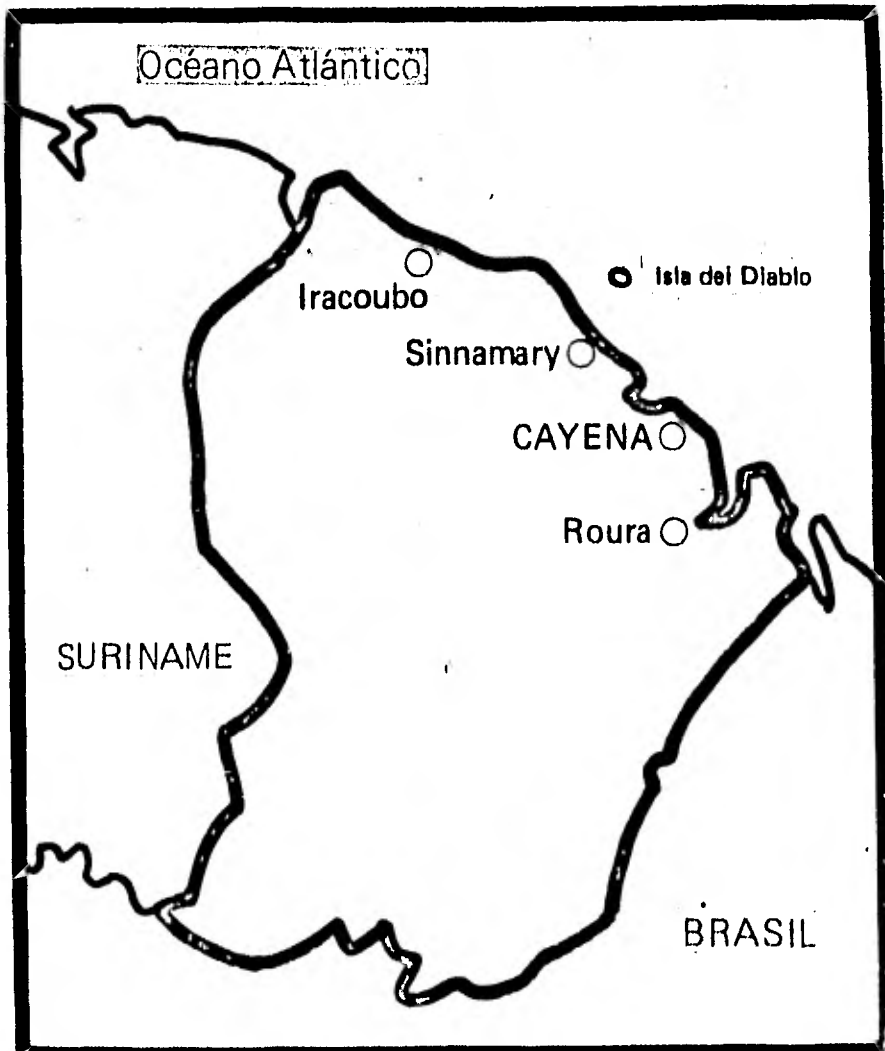
El territorio: 91,000 km². El más pequeño y menos poblado de Suramérica. Su relieve es llano sobre la costa --baja y arenosa-- y amesetado en el interior. El clima es tropical, con lluvias todo el año. La vegetación, por tanto, es selvática y la red hidrográfica bien desarrollada. La explotación de madera y la pesca del camarón en las lagunas costeras son las actividades económicas más importantes. Las reservas de bauxita y oro son considerables, aunque la explotación minera es casi nula.

El Pueblo: 70,000 hab. en 1979. La mayoría de la población es mestiza; hay además indígenas y minorías africana, hindú, china y francesa. Religión: mayoritariamente católica; hinduismo. Idiomas: francés (oficial); se habla un "créole" local. Población urbana: 65% PEA: 18,000 (1976). Crecimiento anual: 3.5%. En el año 2000 serán 118,000.

Salud: Un médico cada 1,622 hab.(1975). Mortalidad infantil: 4.3 %



BERMUDAS



GUAYANA

Educación: De los niños y jóvenes en edad escolar, 96% estudian primaria y secundaria. Analfabetismo: 26% (1977). Maestros: 653 (1975)

Comunicación: Por cada mil hab. hay 48 radios, 52 televisores y 128 autos. Periódicos: 1 diario con 1,500 ejemplares (1975).

El Estado: Guyane Française. Capital: Cayena, 34,000 hab. en 1977.

Gobierno: Jean Le Direach, prefecto designado por Francia. Claude Ho A. Chuck, presidente del Consejo General (consultivo).

Fuerzas armadas: 5,000 policías y soldados franceses.

La Economía: 100 millones de dólares de PIB en 1975. Produce principalmente mandioca, caña de azúcar y maderas. PIB per cápita: 1,680 dólares en 1975.

Moneda: franco francés. Desempleo: 0,2 % en 1976. Importaciones: 191 millones de dólares (1978). Exportaciones: 7 millones de dólares (1978): pescado 81%, barcos 6%, bebidas no alcohólicas 4%, madera 2% (1973).

ISLAS MALVINAS (y Dependencias) (Reino Unido)

El Territorio: 12,173 km² (no incluye islotes). Constituido por dos islas grandes y más de 200 islotes. La mayor --Gran Malvina, o East Falkland para Gran Bretaña-- mide 6,760 km² y la menor --Soledad, o West Falkland-- 5,413 km². El grupo está ubicado en el Atlántico Sur, al noroeste de la desembocadura del Estrecho de Magallanes, frente a las costas patagónicas. Constituye un afloramiento de la plataforma continental argentina. El relieve es amesetado, rocoso, con suelos no aptos para la agricultura. El clima es frío, ventoso, con precipitaciones todo el año (nieve en invierno). La principal actividad económica es la cría de ovinos. Los mares adyacentes presentan importantes yacimientos de hidrocarburos. Asimismo, destacan el krill (crustáceo de aguas frías rico en proteínas) y otras especies marinas capturables.

Historia: Las islas fueron descubiertas en 1520 por el marino español Esteban Gómez, pero sin mediar ocupación por parte de la corona española. En el siglo XVIII se estableció una colonia de balleneros de Saint Malo (Francia), de donde el archipiélago tomó su nombre (Malvinas). La posesión española sólo se hizo efectiva en 1766, y las islas formaron parte del Virreinato del Río de la Plata. El territorio era administrado por un gobernador designado por el virrey. En 1833 una expedición naval británica ocupó las islas por la fuerza, desalojando a la guarnición española. Desde entonces, están bajo dominio del Reino Unido.

Por su parte, Argentina las considera integrantes de su territorio, y ha planteado este reclamo en los foros internacionales. La situación es conflictiva debido a la posición estratégica que ocupa el grupo, en especial con respecto a la Antártida, y a la presencia de importantes recursos naturales. El país suramericano, que fundamenta su posición razones históricas y geográficas (continuidad territorial), incentivó sus reclamos en las décadas de los 60 y 70, llegándose a la casi ruptura de relaciones diplomáticas con el Reino Unido. En 1978 se reiniciaron las conversaciones, aunque sin llegar a acuerdos concretos hasta el momento.

El Pueblo: 1,805 hab. en 1977. De ascendencia británica, ya que no existía población autóctona. Hay funcionarios de gobierno británicos. Religión: cristiana. Idioma: inglés. Crecimiento anual: 0.0% (entre 1970 y 1976).

Salud: un médico cada 606 hab. (1974). Existe un hospital en Stanley (la capital).

Educación: En 1977 había dos escuelas en Stanley, con 176 alumnos. En zonas rurales, 11 maestros atendían 79 alumnos.

Comunicación: No hay periódicos. El gobierno edita "The Gazette", publicación mensual. Asimismo, el Estado opera una estación de radio recibida por 591 radioescuchas (1977). El transporte aéreo es cubierto por una empresa de aviación argentina, debido a un convenio con Gran Bretaña. Une las ciudades de Río Gallegos y Puerto Stanley.

El Estado: Falkland Islands. Capital: Puerto Stanley, 1,100 hab. en 1977. Gobierno: James Walter Parker, gobernador nombrado por la corona británica. Es asistido por un Consejo Ejecutivo y un Consejo Legislativo de 6 miembros de elección popular. No hay partidos políticos. El Cuerpo de Defensa de las Islas Falkland es voluntario. Existe una guarnición de la Marina Real estacionada en la colonia.

La Economía: El aparato productivo descansa sobre las actividades primarias: pesca y ganadería ovina. Sus recursos naturales prometen un interesante aprovechamiento económico (krill y petróleo) en el futuro.

Moneda: libra esterlina. Importaciones: 3.2 millones de dólares (1977). Exportaciones: 4.8 millones de dólares (1977), básicamente lana. La casi totalidad del intercambio es con el Reino Unido.

Dependencias de las Malvinas: Islas Georgia del Sur y Sandwich del Sur.

Ubicadas al sureste de las Malvinas, en el mar de Scotia. Geográficamente están vinculadas a la Cordillera de los Andes; también se les denomina Antillas Australes. El clima es frío, más riguroso que en las Malvinas. Son administradas por el gobernador, desde Stanley. En las Georgia del Sur funciona una estación científica británica, ubicada en King Edward Point. Las Sandwich estuvieron deshabitadas hasta 1977, cuando personal militar argentino ocupó la isla de Thule, a pesar de las protestas de Gran Bretaña. La reclamación argentina sobre las Malvinas también se extiende sobre las dependencias.

EN AFRICA

CEUTA (España)

El Territorio: 19 km². Enclave sobre la costa mediterránea de Marruecos, frente a Gibraltar (España). El clima es templado de tipo mediterráneo, con veranos tórridos e inviernos moderados. Las lluvias, no muy abundantes, son invernales.

Historia: Tomada por Juan de Portugal en 1415, Ceuta pasó a poder de la corona española en 1688. Desde 1927 se rige por un Estatuto Especial y depende de la Alta Comisaría de Marruecos. En 1975, el gobierno marroquí reclamó oficialmente la devolución de Ceuta y Melilla, con el apoyo de la Organización de Unidad Africana, ante el Comité de Descolonización de la ONU. La posesión colonial de estos puertos en las costas marroquíes resta a España capacidad de negociación con el Reino Unido acerca de un problema inverso: el Peñón de Gibraltar.

El Pueblo: 67,187 hab. en 1977. La mayoría de la población es de origen árabe. Hay minoría española. Religión: musulmana; minoría católica. Idiomas: árabe y español.

Educación: primaria, 263 escuelas con 10,101 alumnos; secundaria, 1,654 alumnos (1976).

Comunicación: "El Faro de Ceuta" es el único periódico; "Radio Ceuta", la única emisora radial.

El Estado: Gobierno: La autoridad civil es ejercida por un funcionario del Ministerio del Interior español. La autoridad militar recae en un Comandante General. En la actualidad ambos cargos son desempeñados por un solo representante de España, que considera el enclave como parte de su territorio, a pesar de la oposición local.

Fuerzas armadas: existe una guarnición militar (plaza fuerte) española.

La Economía: Ceuta es puerto libre. La mayor parte del comercio es con España (zona continental, Islas Baleares, Canarias y Melilla). La pesca es abundante. Moneda: peseta.



CEUTA Y MELILLA

MELILLA (España)

El Territorio: 12.3 km². Ocupa una pequeña península sobre la costa mediterránea de Marruecos y dos grupos de islas adyacentes. El clima es similar al de Ceuta.

Historia: Fundada por los fenicios y ocupada por los romanos, godos y árabes, fue conquistada por España en 1495. Sufrió numerosos asedios por parte de los rifeños --grupo berber oriundo de la región, que opuso enconada resistencia a las dominaciones española y francesa--, siendo el último en 1921. Consta de una parte antigua, amurallada, edificada sobre un alto peñasco, y de la ciudad moderna, de estilo europeo, construida en el llano. Es un puerto importante y, al igual que en Ceuta, se están estimulando las actividades turísticas.

El Pueblo: 65,271 hab. en 1977; Melilla 64,942, Alhucemas 63, Chafarina 195, Peñón de Vélez de la Gomera 71. Las características, religión e idiomas de la población son análogos a los de Ceuta.

Educación: primaria, 251 escuelas con 8,338 alumnos; secundaria, 1,431 alumnos (1976).

Comunicación: "El Telegrama de Melilla" es el único periódico y "Radio Melilla" la única emisora radial.

El Estado: Las características, fuerzas armadas y autoridades son similares a los de Ceuta.

La Economía: Melilla es puerto libre. La mayor parte de las importaciones provienen de España; las exportaciones (hierro y pescado) se dirigen, en cambio, a otros países. Moneda: peseta.

MAYOTTE (Francia)

El Territorio: 374 km². Integra el archipiélago de las Comoras, ubicado sobre la boca norte del Canal de Mozambique. De origen volcánica, también son importantes las concentraciones y arrecifes coralinos. El relieve es montañoso y el clima tropical, con precipitaciones todo el año. La vegetación es selvática.

Historia: Hasta 1975 formó parte del Territorio de Ultramar de las Comoras. Cuando las islas optaron en forma unilateral por la independencia, Mayotte permaneció ligada a la metrópoli y exigió la categoría de Departamento de Ultramar. Francia rechazó la propuesta y le adjudicó el status de "Colectividad Particular", una suerte de intermedio entre Departamento y Territorio.

El Pueblo: 47,300 hab. en 1978. La población es de origen africano, con mestizaje árabe y malgache. Religión: islámica y católica. Idiomas: la mayoría habla comorano (derivado del suahili); además, se habla malgache, árabe y francés.

El Estado: Dzaoudzi es la ciudad más importante. Gobierno y partidos políticos: Jean Rigotard, prefecto. Félix Mwanji, Secretario General. Younoussa Bramana, presidente del Consejo Local. Funcionan tres partidos políticos: Partido para la Unión Democrática de los Comoros; Corporación Mahorí para la República y Unión Democrática Comorí.

La Economía: Basada en la agricultura. La vainilla y la copra son los productos principales.



MAYOTTE

NAMIBIA (Sudáfrica)

El Territorio: 824,269 km². En su mayor parte mesetado, se localiza dentro de la faja desértica del Trópico de Capricornio. Este hecho, sumado a la corriente fría de Benguela le da al territorio características de gran aridez. Sobre la costa se ubica el Desierto de Namibia, que estaría totalmente deshabitado si no fuera por la existencia de poderosos aluviones diamantíferos en explotación. Hacia el este, comparte con Botswana el Desierto --en realidad una estepa, ya que recibe algo de precipitación-- de Kalahari, habitado por grupos de pastores y cazadores. La población se concentra en el norte y en la meseta central, donde las precipitaciones son relativamente más abundantes.

Historia: El actual territorio de Namibia no ofrecía grandes atractivos a la colonización extranjera, y permaneció al margen de ella hasta bien entrado el siglo XIX. Cuando el Segundo Reich alemán se lanzó a ocupar los "espacios vacíos" que quedaban en el continente africano, Namibia fue uno de sus blancos. Una vez doblegada la resistencia de los grupos pastores locales (hereros y ovambos), se produjo la ocupación alemana.

El descubrimiento de ricos yacimientos de hierro, plomo, zinc, le adjudicó al país un importante rol estratégico, que se incrementó recientemente por la presencia de uranio, cadmio y manganeso.

Al estallar la Primera Guerra Mundial, los británicos invadieron Namibia desde Sudáfrica. Terminada la contienda, el territorio quedó bajo mandato de la entonces Sociedad de las Naciones, que encomendó su administración a la Unión Sudafricana. Los burócratas sudafricanos y los colonos alemanes de Namibia superaron rápidamente sus contradicciones iniciales en aras del interés común: la explotación de la mano de obra indígena, de cuyo "bienestar" suavemente debían ocuparse por mandato de la Sociedad de Naciones.

Pasada la Segunda Guerra Mundial, en 1947 Sudáfrica manifestó formalmente a las Naciones Unidas su interés de anexarse el territorio. La ONU -- que había heredado de la Sociedad de Naciones la responsabilidad sobre las colonias en fideicomiso-- se negó, argumentando que los habitantes africanos del Africa Sudoccidental aún no habían obtenido su autonomía política.

Entre 1961 y 1968, la ONU intentó anular el mandato fiduciario y establecer la independencia. Las presiones jurídicas fueron infructuosas, y el pueblo namibio, organizado en la SWAPO (Organización Popular del Africa Sudoccidental) resolvió iniciar la lucha armada de liberación en agosto de 1966.

En 1968 las Naciones Unidas proclaman la ilegalidad de la ocupación sudafricana. Sin embargo, todos los intentos por efectivizar la medida chocaron con la oposición sistemática de las potencias occidentales.

La independencia de Angola en la década pasada cambió radicalmente el panorama de la lucha de liberación de Namibia, al dotar a la SWAPO de una retaguardia solidaria. La guerra de guerrillas se intensificó, pese a las agresiones sudafricanas contra Angola, y las potencias occidentales comenzaron a presionar a Pretoria para que buscara una solución "moderada" antes de que un régimen revolucionario se instaurara en el país.

En diciembre de 1978 Sudáfrica realizó elecciones en Namibia con miras a constituir un gobierno autónomo, como paso previo a la independencia. Pero realizadas sin observadores de la ONU, con el territorio ocupado por las tropas racistas y sin que el SWAPO pudiera participar, tales comicios carecieron totalmente de credibilidad y el movimiento de liberación ha anunciado su decisión de continuar la lucha hasta la independencia total del país. En mayo de 1979 el régimen sudafricano resolvió transformar la "Asamblea Nacional" elegida en 1978 en "Asamblea Constituyente", preparando el camino para una Namibia independiente en lo formal pero sin alterar el estado actual de las cosas.

Después de la independencia de Zimbabue, en 1980, se ha generalizado la opinión acerca de la necesidad e inevitabilidad de la independencia de Namibia. Hasta los poderosos consorcios mineros intentan presionar al gobierno de Sudáfrica para la negociación de una "transición pacífica", que les garantice, en el caso de la llegada del SWAPO al poder, la supervivencia de sus intereses y la ausencia de expropiaciones.

El Pueblo: 1,325,000 hab. en 1977. Está integrado por 11 grupos étnicos, de los cuales los ovambo --de origen bantú-- , los damara y los herero son los más importantes. La población de origen europeo descende de alemanes, británicos y holandeses. Religión: la mayoría practica cultos tradicionales africanos, aunque el cristianismo cuenta con gran número de fieles. Idiomas: inglés, alemán y africano son oficiales. El pueblo habla el khoisan y el bantú. PEA: 306,000. De ellos el 51% se dedica a la agricultura. Crecimiento anual: 3%.

Salud: En 1973 había una enfermera blanca cada 125 blancos y una negra cada 558 africanos. Cada habitante consume 2,122 cal/diarias.

Mortalidad infantil: se estima que la de los niños negros es de 10 a 20 veces superior que la de los blancos. Esperanza de vida: 41 años.

Educación: Está segregada. En 1968 sólo el 2% de los africanos llegaba a la secundaria. Científicos e ingenieros: en 1973 había sólo 10 graduados africanos en todo el país. Analfabetismo: 62% (1977). Maestros: 5,400 (1975). Periódicos: 3 diarios en 1970.

El Estado: Territory of Namibia (ex South West Afrika). Capital: Windhoek 60,000 hab. en 1976. Gobierno: Martinus Steyn es el Administrador General, designado por el gobierno sudafricano, con poderes ejecutivos. En 1979, la "Asamblea Constituyente" comenzó a cumplir funciones legislativas. Fuerzas armadas: En 1976 los efectivos locales de la Fuerza de Defensa sudafricana eran 225,000 hombres, de los cuales sólo el 2% era "no blanco". En 1978 el presupuesto de defensa subió en un 21 %. Los gastos militares fueron de 2,000 millones de dólares.

La Economía: 836 millones de PIB en 1976. El PNB se origina en un 50% en la minería, subsector dominado por capitales sudafricanos o transnacionales. Namibia es el primer productor mundial de diamantes de joyería. Produce también plomo, cobre y uranio. La pesca comercial es la segunda actividad. La explotación comercial ganadera está en manos de granjeros blancos en un 98%. Los campesinos negros practican una agricultura de subsistencia en tierras semiáridas y áridas. Un tercio del PNB sale del país como remesa de utilidades de las empresas extranjeras. PIB per cápita: 929 dólares en 1976. Ingreso mensual de un obrero: en las minas, en 1973, un trabajador negro ganaba 42 dólares al mes y uno blanco 550. Moneda: rand sudafricano. Importaciones: 429 millones de dólares. Exportaciones: 548 millones de dólares (1973); diamantes 37%, harina de pescado y conservas 16%, minerales 15%. El 90% dirigido a Sudáfrica.

REUNION (Francia)

El Territorio: 2,510 km². Situada sobre el Indico, 700 km al este de Madagascar. La isla es de origen volcánico y su relieve montañoso. El clima es tropical con lluvias todo el año y la red hidrográfica bien desarrollada tiene abundante caudal. El cultivo de la caña de azúcar es la principal actividad económica.

Historia: Escala de la navegación en ruta hacia la India, Reunión tiene una historia similar a la de las demás colonias en el Indico. Fue ocupada por Francia en 1642 y destinada a los cultivos de plantación (caña de azúcar y en menor medida tabaco y vainilla) a base del uso de la mano de obra esclava.

Sin embargo, el interés fundamental era de tipo estratégico, y éste se vio acrecentado para Francia a partir de 1810, cuando los británicos ocuparon la vecina isla Mauricio. Reunión es fundamentalmente el asiento de una base militar, y junto con las demás instalaciones francesas en Djibuti y las Comoras, constituye uno de los pilares de la presencia militar gala en el Indico. Pero Djibuti es un país independiente, y un cambio en su gobierno puede implicar el fin del tratado por el cual París mantiene efectivos en su territorio. Y para poder quedarse en las Comoras, Francia tuvo primero que escindir del archipiélago a la isla de Mayotte y luego contratar un grupo de mercenarios para derrocar al gobierno de Ali Soilih que no se resignaba a aceptar tal situación.

Esta intervención violenta llamó la atención sobre la situación del Indico, convertido en escenario de un proceso de militarización creciente por parte de las grandes potencias.

La población de Reunión, por su parte, con niveles de ingreso, consumo, educación y salud muy por arriba del promedio africano, tiene a primera vista una situación privilegiada. Sin embargo, la economía de la isla padece todos los mecanismos típicos y las deformaciones provocadas por la dominación colonial. Reunión exporta todo lo que produce (básicamente caña de azúcar) e importa todo lo que consume, inclusive alimentos que podrían cultivarse en la isla. El desequilibrio de la balanza comercial es enorme, y el 20% de la PEA trabaja en la administración colonial. La concentración de la propiedad de la tierra en manos de cien grandes propietarios y la creciente desocupación han contribuido a un fuerte crecimiento

de la izquierda reuñonesa, que desde 1974 es mayoría electoral.

Los partidos de izquierda no reclaman de inmediato la independencia, sino que enarbolan una bandera "autonomista" y reivindican mayor poder de decisión para el Consejo General local. Estas organizaciones estimulan el nacionalismo y festejan como fecha patria no el 14 de julio sino el 20 de diciembre, aniversario de la abolición de la esclavitud.

En abril de 1977 el PCR y otros partidos progresistas de los demás Departamentos de Ultramar franceses, elaboraron un programa común de auto-determinación que reclama libertades básicas, eliminación del fraude electoral y la corrupción, elecciones por sufragio universal directo y proporcionan las pautas para la elaboración de un nuevo estatuto para las colonias francesas.

En 1978, durante una conferencia de partidos progresistas del Océano Indico realizada en Seychelles, se creó un Comité Permanente de Enlace para impulsar la cooperación económica y política y la solidaridad antiimperialista. En 1979 se definieron como objetivos prioritarios la descolonización y desmilitarización del Indico y la lucha contra maniobras desestabilizadoras y golpistas. En junio de 1979, el Partido Comunista de Reunión (PCR) utilizó las elecciones del Parlamento Europeo para denunciar el status quo y publicitar sus propuestas.

El Pueblo: 490,000 hab. en 1979. La mayoría de la población desciende de ex-esclavos africanos, negros, malayos, chinos; 20% es de origen francés. Religión: mayoría cristiana; minorías musulmana, hinduista y budista. Idiomas: francés (oficial) y créole. Población urbana: 50.5 %. PEA: 149,000. De ellos, 31% se dedica a la agricultura. Crecimiento anual: 2.3 %. En el año 2000 serán 675,000.

Salud: Un médico cada 1,952 hab.(1975). Cada habitante consume 2,539 cal/d. Mortalidad infantil: 3.7 %. Esperanza de vida: 59 años(1970-75).

Educación: De los niños y jóvenes en edad escolar, 98% estudian primaria y secundaria. Analfabetismo: 38% (1977). Maestros: 6,500 (1975).

Comunicación: Por cada mil hab. hay 192 radios, 74 televisores y 92 autos. Periódicos: 2 diarios con 27,000 ejemplares (1975).

El Estado: Isla de Réunion. Capital: Saint Denis, 90,000 hab. en 1977.

Gobierno: Robert Lamy, prefecto, designado por el gobierno francés. Hay un Consejo Local de elección popular y se envían tres diputados y dos senadores al Parlamento francés.

Fuerzas armadas: La isla es sede del Estado Mayor de las fuerzas francesas en el Océano Indico y una importante base aérea.

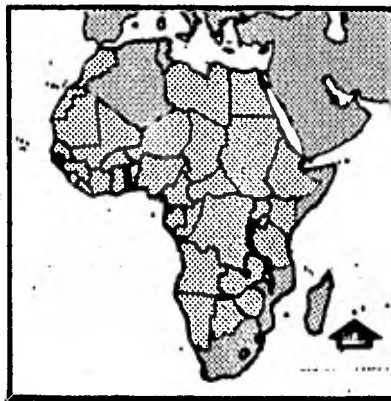
La Economía: 1,446 millones de dólares de PNB en 1977. Originados en agricultura 6%; industria 8% (1973).

Crecimiento anual del PIB: 5.9% real; 3.2% per cápita (1970-77).

PIB per cápita: 2,453 dólares en 1976. Moneda: franco francés.

Desempleo: 20 % (1978). Importaciones: 604 millones de dólares (1978).

Exportaciones: 116 millones de dólares (1978); azúcar 83%, bebidas alcohólicas 7%, perfumes y vainilla 5%. Dirigidas a: Francia, 94 %.



REUNION

SAHARA (Marruecos)

El Territorio: 286,000 km². Situado en el noroeste de África, rodeado por Marruecos, Argelia y Mauritania. Cerca de regiones importantes: Segua el Hamra y Río de Oro. El Aaiún, Dakhla y Smara, son las ciudades más importantes. Las condiciones desérticas afectan la mayor parte del país, tradicionalmente poblado por grupos de pastores nómadas. Sus reservas de fosfatos --las mayores del mundo-- se encuentran sobre la costa, a menos de 100 km de la frontera con Marruecos.

Historia: El pueblo marro que surge en el Sahara Occidental como resultado de una larga historia de luchas y alianzas entre tribus nómadas de origen berber y árabe, convertidas al islamismo en el siglo VIII de nuestra era, desarrolló próspero emiratos guerreros en la región, que entre los siglos XVI y XX resistieron los intentos de los sultanes marroquíes por dominarlos.

Tampoco los colonialistas españoles pudieron someter a los saharauis cuando ocuparon sus costas en 1884. El interés de España era puramente militar, ya que de esa manera cubrían el flanco de las Canarias y la ruta -guardia de Marruecos, disputado entonces entre Madrid y París. Sólo en 1935 la Legión Extranjera española culmina la ocupación de Río de Oro y Saguía el Hamra, después de vencer la resistencia guerrillera de los "hombres azules" del desierto. En la guerra civil española, Marruecos y Sahara sirvieron de base a las tropas franquistas en su agresión contra la República.

La independencia de los demás países árabes del Maghreb (Argelia, Libia, Marruecos, Mauritania y Túnez) da un nuevo estímulo a los nacionalistas saharauis, que fundan en 1967 el movimiento Al Muslim y en 1968 el Frente de Liberación del Sahara.

Estos movimientos fueron severamente reprimidos, aunque sus manifestaciones eran pacíficas. Así, en 1973, se constituye el Frente Popular de Liberación de Saguía el Hamra y Río de Oro (POLISARIO), bajo la conducción de Uali Mustafá Seyid, posteriormente muerto en combate. El Frente retoma la vieja tradición de lucha guerrillera en el desierto y comienza a jaquear las guarniciones españolas.

Presionado por la guerra y sucesivas resoluciones de la ONU en favor de la independencia saharauí y contra la farsa de considerar al territorio como "provincia de Ultramar" española, el gobierno franquista acepta el principio de la autodeterminación. Crea entonces un movimiento fantoche, el Partido de la Unión Nacional Saharaui para asegurar una solución neocolonialista. Por ese entonces ya se habían descubierto los enormes yacimientos de fosfatos de Gu-Craa y se sospechaba la existencia de fierro, uranio, petróleo y gas natural, lo cual daba un nuevo interés económico al territorio.

Se despertó también el apetito de la monarquía marroquí, que reivindicó soberanía sobre parte del Sahara, en un alegato rechazado por la Corte Internacional de Justicia de La Haya. Ante la inminencia de la descolonización, el rey Hassan organizó un operativo propagandístico sobre el Sahara (la "marcha verde"), al tiempo que negociaba secretamente con España e introducía once batallones de infantería y blindados en el país. Seis días antes de la muerte de Franco, el 14 de octubre de 1975, un acuerdo firmado en Madrid cede a Marruecos y Mauritania el territorio, trai-

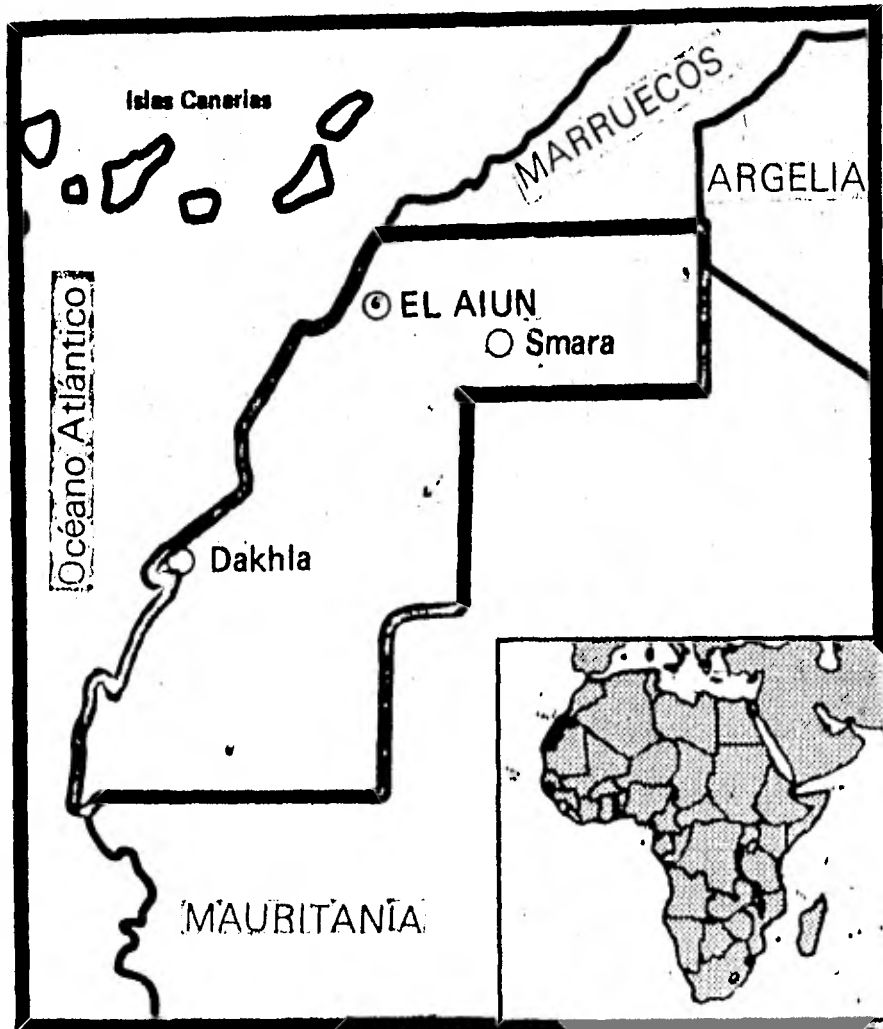
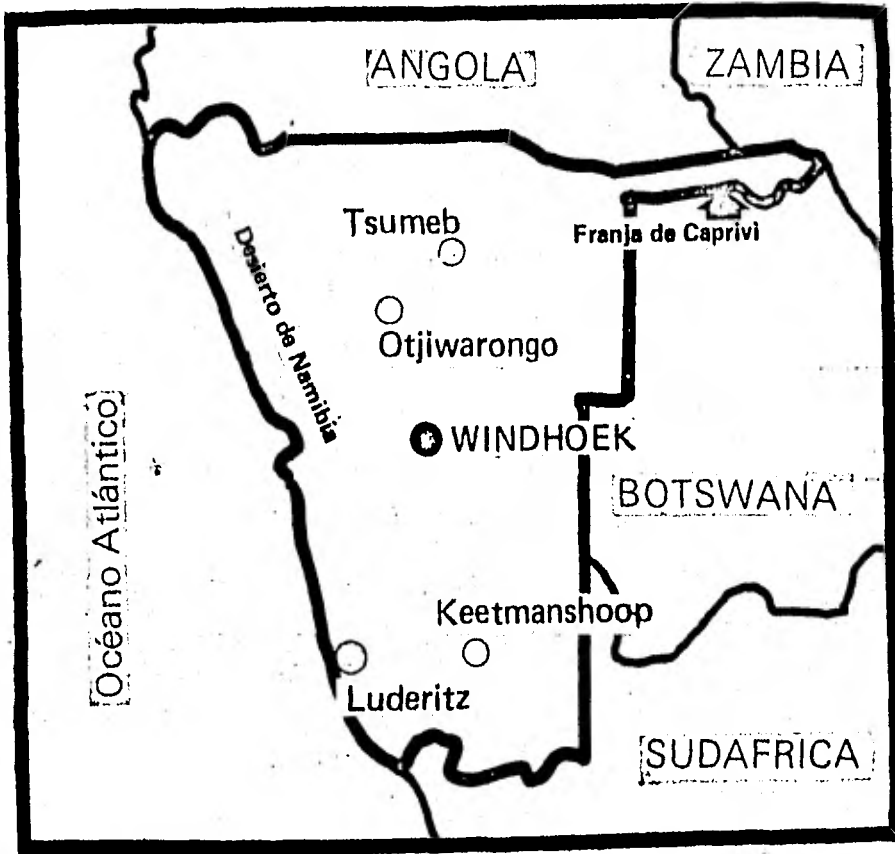
cionando las aspiraciones del pueblo saharauí . La Yemaa (Asamblea) saharauí, institución consultiva del colonialismo que debía legitimar la maniobra, no se prestó al juego y se integró masivamente al Frente Polisario. Al retirarse las tropas españolas éste proclama en territorio liberado la República Árabe Saharaui Democrática, el 27 de febrero de 1976. La respuesta de los invasores marroquíes y mauritanos fue el bombardeo indiscriminado, obligando al éxodo a cientos de miles de saharauis, que encontraron refugio en la solidaria Argelia.

Los combates no han cesado desde entonces, y los efectivos ataques del Ejército de Liberación Saharaui han paralizado la producción en los yacimientos de fosfatos. La guerra llegó al interior de los dos países agresores y llevó a Mauritania al borde de la quiebra. Por ello, los militares mauritanos, conscientes de su derrota, decidieron poner fin a la guerra fratricida. En junio de 1978 depusieron al entonces presidente Uld Daddah y el 5 de agosto de 1979 firmaron un acuerdo de paz con el Frente Polisario.

Marruecos intentó aprovechar la situación y ocupó los territorios que controlaba Mauritania. Pero contrariamente a lo esperado, los saharauis redoblaron sus esfuerzos, infringiendo frecuentes y contundentes derrotas a los invasores. Estos, por su parte, cuentan con el apoyo de Francia (instructores y pilotos) y de EUA (armamento). A pesar de ello, el curso de la guerra les resulta tan desfavorable, que han comenzado a surgir severas protestas y desavenencias dentro del reino, y una firme oposición a la continuidad de la guerra. La RASD ha cosechado, además de las victorias militares, importantes triunfos diplomáticos. Hoy, más de cuarenta países la reconocen como tal.

El Pueblo: 1,000,000 de hab. en 1979. El pueblo saharauí pertenece al vasto conglomerado de población mora que se extiende desde el río Senegal hasta el sur de Marruecos. Su cultura, sistema social y medio ambiente lo diferencia de los pueblos negros del sur, de los tuaregs del este y de los bereberes del norte. La guerra de liberación de los últimos años ha dado nacimiento a un fuerte sentimiento nacional. Religión: islámica. Idiomas: árabe (oficial); español.

Población urbana: 45.1%. Crecimiento anual: 2.9%



Salud: Un médico cada 943 hab. (1974). Mortalidad infantil: 0.5% (1972).

Educación: 11,500 niños estudian en las escuelas del Frente Polisario. 7,000 jóvenes realizan estudios universitarios fuera del país. Analfabetismo: Fue erradicado entre la población organizada por el Frente. Maestros: 300 (1975)

Comunicación: Por cada mil hab. hay 137 radios, 17 televisores y 45 automóviles. Periódicos: El Frente Polisario publica el periódico "Sahara Libre", en francés y español.

El Estado: Capital: El Aaiun; 25,000 hab. en 1977. Gobierno: Mohamed Lamin Ahmed, presidente del Consejo de Ministros. Mohamed Abdelaziz, secretario general del Frente Polisario y presidente del Consejo de Mando de la Revolución. Este organismo es el órgano supremo de la RASD.

Fuerzas armadas: El Frente Polisario y la República cuentan con 8,000 efectivos militares.

La Economía: Los yacimientos de fosfatos, otros minerales ya mencionados y el potencial pesquero son sus recursos más importantes.

EN ASIA

BRUNEI (Reino Unido)

El Territorio: 5,765 km². Comprende dos porciones de terreno ubicadas en la costa noroccidental de la isla de Borneo, en el archipiélago Indonesio. Su clima es tropical lluvioso todo el año. La vegetación es selvática, con especies proveedoras de caucho. Sobre sus costas existen potentes yacimientos de hidrocarburos.

Historia: El actual Sultanato de Brunei es el remanente de un antiguo imperio que ocupó casi toda la isla de Borneo. Cuando los colonialistas holandeses y británicos se disputaban la isla, en 1847 el sultán de Brunei se alió con los ingleses firmando un tratado por el que en 1888 se convertiría en Protectorado. El pequeño país no tuvo mayor interés para el Reino Unido, hasta que en 1929 la petrolera Shell descubrió yacimientos de hidrocarburos.

Brunei parece no estar dispuesto a compartir su riqueza. En 1962, el sultán Omar Ali Saifudin había aceptado la propuesta del premier malasio Abdul Rahman de integrar la Federación Malasia, pero el partido Popular de Brunei, que controlaba 16 escaños del Consejo Legislativo de 33 miembros, se opuso, reclamando en cambio la formación de un estado unitario de

Borneo del Norte, junto con las colonias británicas de Sarawak y Sabah, pero separado de Malasia peninsular. Estos reclamos fueron acompañados por un revuelta popular encabezada por el Partido Popular, en diciembre de 1962. Indonesia, entonces gobernada por el general anticolonialista Sukarno apoyó a los rebeldes. Terminadas las hostilidades en 1966, el sultán optó por mantenerse al margen de cualquier integración regional y al mismo tiempo proscribió al PP, reprimiéndolo severamente con el respaldo de tropas británicas.

Cuando los ingleses decidieron retirarse de sus colonias "al este de Suez" y comenzar una dominación de tipo neocolonial, a mediados de los 70, el sultán de Brunei les pidió que se quedaran en el país, viendo en la dominación colonial una garantía para su permanencia en el poder y una defensa ante los reclamos territoriales malasios.

En 1976 se presentó la oportunidad de renegociar el estatuto colonial cuando el primer ministro de Malasia, Datuk Hussein Onn se comprometió a respetar la independencia de Brunei. Omar Ali, que en 1967 había abdicado en favor de su hijo, aunque retenía su poder real, acepta la independencia pero logra aplazarla hasta 1983, asegurándose un largo periodo de transición que le permita consolidar una nueva estructura de poder.

El Pueblo: 210,000 hab. en 1979. Es de origen malasio en un 65%. Hay además chinos y europeos. Religión: islámica (oficial); también budismo y minorías cristianas. Idiomas: malayo (oficial); chino e inglés.

Población urbana: 60.0%. Crecimiento anual: 5.2%

Salud: Un médico cada 3,659 hab. (1975). Cada habitante consume 2,588 cal/diarias. Mortalidad infantil: 2.3% (1976). Esperanza de vida: 50 años.

Educación: de los niños y jóvenes en edad escolar, 75 % estudian primaria secundaria. Científicos e ingenieros: 539 (1974). Analfabetismo: 36% (1977). Maestros: 2,300 (1975).

Comunicación: Por cada mil hab. hay 143 radios, 33 televisores y 139 autos. Periódicos: 3 revistas con 55,000 ejemplares (1975).

El Estado: Islamic Sultanate of Brunei. Capital: Bandar Seri Begawan, 75,000 hab. Gobierno: Sir Hassanul Waddaulah, sultán. Hasta 1983, las relaciones exteriores están a cargo de Gran Bretaña. La defensa es una responsabilidad compartida. El sultán es asistido por cinco consejos: religioso, privado, ministerial, legislativo y de sucesión.

Fuerzas armadas: Además de las tropas locales, hay un batallón gurka (nepalenses) del ejército británico.

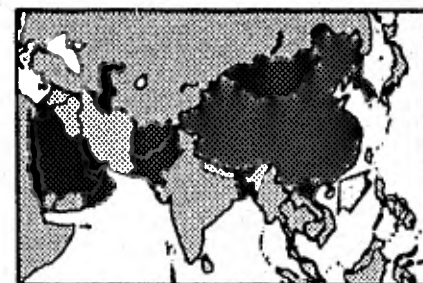
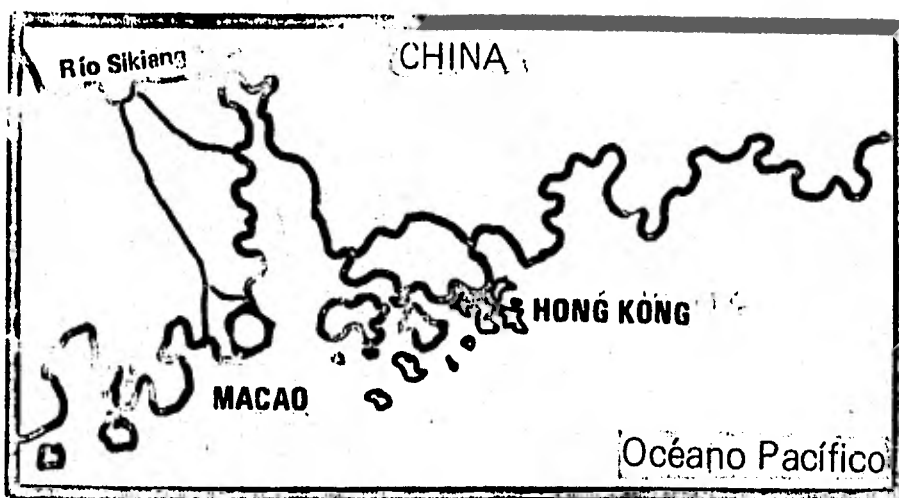
Gastos militares: 172 millones de dólares (1979), 13% del PNB.

Gastos en educación: 27 millones de dólares (1977), 2% del PNB.

La Economía: 637 millones de dólares de PIB en 1976. Originados en la explotación de hidrocarburos. Además se produce caucho y pimienta. Las industrias locales son de tipo artesanal.

PIB per cápita: 3,540 dólares en 1976. Ingreso mensual promedio de obreros y empleados: 166 dólares (1976). Desempleo: 1.67% (1976). Moneda: dólar de Brunei.

Importaciones: 276 millones de dólares (1978). Exportaciones: 1,775 millones de dólares (1978); dirigidas a Japón 78%, Sudáfrica 7%, EUA 7%, Malasia 5%. Petróleo: 66%, gas 28%.



HONG KONG (Reino Unido)

El Territorio: 1,045 km². Situado en la costa sur de China, al sureste de Cantón, sobre el estuario del río Siang, frente a Macao. Integran el territorio la isla de Hong Kong (30 km²), entre otras islas, y los Nuevos Territorios (622 km²), cedidos en arriendo a China mediante un contrato que expira en 1997. El clima es tropical, lluvioso en verano. Es un importante centro de navegación, finanzas, comercio e industria. Más del 60% de la población vive alrededor de los puertos de Victoria y Keulun. Las industrias livianas, particularmente la textil, se encuentran en pleno desarrollo. La agricultura y la pesca son intensivas; muchos productos alimenticios son importados, la mayoría de China, de donde procede también gran parte del abastecimiento de agua potable.

Historia: Gran Bretaña adquirió la isla de Hong Kong en 1842, de acuerdo a lo estipulado en el Tratado de Nanking, firmado con el emperador manchú de China. La península de Kowloon le fue cedida en 1860 por la Primera Convención de Pekín. En 1898 se completa el actual territorio colonial con la cesión al Reino Unido de los Nuevos Territorios contiguos a Kowloon y 235 islas aledañas por un lapso de 99 años, de acuerdo a la Segunda Convención de Pekín. De esta manera, la mayor parte de la colonia deberá retornar al control chino en 1997.

Aunque Hong Kong es un resabio de las aspiraciones coloniales europeas del siglo pasado sobre China, las relaciones entre la colonia británica y Pekín no son tan ásperas como podía esperarse. Por el contrario, luego de una etapa de enfrentamientos (en la década de los 60 y en el marco de la Revolución Cultural fueron estimulados movimientos insurreccionales desde China), los vínculos mejoraron sensiblemente, al punto que en 1979 se invitó por primera vez en la historia al gobernador británico a la celebración de la fiesta patria china. Dentro del pragmatismo postmaoista, la conducción política china garantizó a la corona británica la no intervención en las condiciones socioeconómicas del territorio después de 1997.

Asimismo, varias delegaciones chinas visitan asiduamente la colonia para estudiar las prácticas comerciales capitalistas y observar sus fábricas, su estructura turística, sus puertos, etc. Sin embargo, la corona se mueve con cautela, ya que es difícil prever la evolución de la política hasta tanto se cumpla el plazo fijado en 1898.

Hong Kong se ha convertido en un importante centro manufacturero (textiles, electrónica, plástico y relojes) y financiero, así como un puerto depósito fundamental, tanto para occidente como para la economía china.

Este desarrollo ha sido acompañado por un movimiento político de las jóvenes generaciones educadas en un sistema relativamente liberal, que aspiran a una mayor participación en el aparato administrativo de la colonia, y que ven frenadas sus reivindicaciones por una estructura de poder arcaica para la situación actual.

Otro problema que enfrenta la colonia es un acentuado flujo migratorio, especialmente desde China y Vietnam. Si bien este hecho agrava el problema de la super población, implica, por otra parte, una inyección de mano de obra barata no calificada, imprescindible para el desarrollo económico y comercial de la colonia.

El Pueblo: 4,710,000 hab. en 1979. La mayoría de la población es de origen chino. Hay minorías europeas, en especial ingleses. Religión: budismo, cristianos y pequeños grupos de musulmanes. Idiomas: inglés (oficial), numerosos dialectos chinos, en especial cantonés.

Población urbana: 95%. PEA: 1,972,000. De ellos, 3% se dedica a la agricultura. Crecimiento anual: 1.9%. En el año 2000 serán 6 millones.

Salud: Un médico cada 1,517 hab. (1975). Cada habitante consume 2,574 cal. diarias (1974). Mortalidad infantil: 1.3% (1977). Esperanza de vida: 72 años (1977).

Educación: De los niños y jóvenes en edad escolar, 121% estudian primaria, 50% secundaria y 10% enseñanza superior. Científicos e ingenieros: 41,420 (1971). Analfabetismo: 23% (1977). Maestros: 41,000 (1975).

Comunicación: Por cada mil hab. hay 574 radios, 185 televisores y 28 autos. Periódicos: 82 diarios (1975).

El Estado: Capital: Victoria: 1,274,000 hab. Gobierno: Sir Crawford Murray Maclehoze, gobernador designado por la corona británica, es asistido por un Consejo Ejecutivo y un Consejo Legislativo.

Fuerzas armadas: 4 batallones de infantería británicos y un escuadrón de la Real Fuerza Aérea. Hay además un regimiento local de 700 efectivos y una pequeña flota aérea con 15 pilotos (1978).

La Economía: 11,655 millones de dólares de PNB en 1977. Originados en agricultura 2%, industria 34% y servicios 64%. Crecimiento anual del PNB: 7.7% real; 5.3% per cápita (1970-77). PNB per cápita: 2,590 dólares en 1977.

Ingreso mensual de un obrero: 1,017 dólares (marzo 1979), Moneda: dólar de Hong Kong. Importaciones: 13,452 millones de dólares (1978). Exportaciones: 11,499 millones de dólares (1978); indumentaria, 33%; aparatos de telecomunicaciones 6%; juguetes 6%. Dirigidas a: EUA 26%, Alemania Federal 10%, Reino Unido 10%.

El Pueblo: 270,000 hab. en 1979. La mayoría de la población es de origen chino. Hay una minoría portuguesa. Religión: budista, católica. Idiomas: portugués (oficial), inglés y cantonés. Población urbana: 97%. Crecimiento anual: 1.7%. En el año 2000 serán 372,000.

Salud: Un médico cada 1,508 hab. (1975). Cada hab. consume 1,927 cal/diarias (1974). Mortalidad infantil: 2.9% (1972).

Educación: De los niños y jóvenes en edad escolar, 50% estudian primaria y secundario. Analfabetismo: 21% (1977). Maestros: 200 (1975).

Comunicación: Por cada mil hab. hay 255 radios y 24 autos. Periódicos: 6 diarios (1970).

El Estado: Capital: Macao, 151,000 hab. Gobierno: General Nuno Viriato Tavares de Melo Egidio, gobernador nombrado por Lisboa. Administra el Territorio Especial asistido por un Consejo de Consulta presidido por él mismo. La Asamblea Legislativa tiene 17 diputados, que se renuevan cada 3 años. Cinco de ellos son designados por el gobernador, el resto es elegido por sufragio directo.

Fuerzas armadas: 1,600 hombres en el Comando de Fuerzas de Seguridad; Paramilitares: 150 efectivos.

La Economía: 220 millones de dólares de PIB en 1975. El turismo puede ser considerado como una de las principales industrias, muchos de los visitantes provienen de Hong Kong.

PIB per cápita: 787 dólares en 1975. Moneda: pataca. Importaciones: 250 millones de dólares. Exportaciones: 259 millones de dólares (1978). Indumentaria 72%, pescado 5%.

TIMOR ESTE (Indonesia)

El Territorio: 14,925 km². Situado entre Australia e Indonesia, el país comprende la parte oriental de la isla de Timor, la dependencia de Oecusse; al noreste, la isla de Atauro al norte, y el islote de Yaco al este de la isla. De origen volcánico, el relieve de Timor es montañoso, cubierto por densas selvas tropicales. Su clima es tórrido y lluvioso, la red hidrográfica abundante. La zona sur es llana, apta para cultivo.

Historia: Poco se sabe de la historia del pueblo maubere antes de la llegada de los portugueses en el siglo XVI. Jamás los colonialistas se dedicaron a este tipo de estudios, como si los pueblos hubieran empezado a existir cuando fueron "descubiertos" por los europeos.

En 1859 Portugal y Holanda se repartieron la isla de Timor, quedando la parte oriental para los lusitanos, según un acuerdo ratificado en 1904. La población resistió al colonialismo y se produjeron insurrecciones armadas en 1719 en Cová, Cotubaba y Covalima; en 1895 en Manu Fahi y una rebelión en 1959 que, como las demás fueron ahogadas en sangre. Además, la resistencia pasiva permitió al pueblo maubere conservar su cultura, a pesar de cinco siglos de opresión colonial.

Como en la mayor parte de los dominios, los recursos naturales fueron arrasados. En Timor, parte de la selva, rica en sándalo, fue talada desmedidamente, y reemplazada por plantaciones de café, en el que hasta hoy se basa la economía timorensis.

A mediados de la década de los 60 comienzan a llegar a Timor noticias sobre la lucha de los movimientos de liberación en las colonias portuguesas en Africa. Estudiantes timorenses inician en Lisboa contactos con el PAIGC, el MPLA y el FRELIMO, analizando las propuestas políticas de estas organizaciones para adecuarlas a su realidad. Cuando se produce la "Revolución de los Claveros" en 1974, los patriotas aprovechan las condiciones políticas creadas por la caída del régimen colonial-fascista para organizarse en la Asociación Social Democrática de Timor Este.

El gobierno portugués prometió la independencia. De inmediato surgieron dos grupos oportunistas que intentaron capitalizar la situación. La Unión Democrática de Timor, organizada para respaldar la tesis neocolonialista de una "federación" con Portugal y la Asociación Popular Democrática de Timor, que proponía la integración a Indonesia.

La ASDT respondió fusionándose, el 10 de septiembre de 1974, con el Frente para la Liberación de Timor Este Independiente. Se inicia entonces un periodo de pugna ante los intereses neocolonialistas portugueses, el anexionismo indonesio y los independentistas. En agosto, la UDT intenta un golpe de estado, contra el cual el FRETILIN proclama la insurrección general armada. Las unidades del ejército colonial en Timor se colocan bajo las órdenes del Comité Central del Frente de Liberación, la administración portuguesa abandona el país y el 20 de noviembre de 1975 el Fretilin proclama la independencia, creando la República Democrática de Timor Oriental.

Días más tarde, el 7 de diciembre de 1975, Indonesia invade el territorio. Horas antes, el presidente estadounidense Gerald Ford había estado en Jakarta, donde seguramente aprobó y respaldó los planes expansionistas de Suharto. El Fretilin se ve obligado a replegarse al interior del país y abandonar la capital y los puertos importantes. Sin embargo, hasta hoy aún controla el 85% del territorio, donde vive más del 90 por ciento de la población.

Mientras tanto, el 2 de junio de 1976, una llamada "Asamblea del Pueblo" integrada por miembros de la UDT y la APODETI aprobó la conversión del país en provincia de Indonesia. Tal anexión no fue reconocida por el Comité de Descolonización de la ONU, para el cual Portugal sigue siendo formalmente la potencia colonial. La República Democrática de Timor Este, por su parte, ya mantiene relaciones con 15 países y acompaña la lucha en el interior con una intensa campaña diplomática en el extranjero. El Fretilin ha denunciado la complicidad norteamericana en la anexión, y la presencia de pilotos y unidades (bombarderos) estadounidenses. Asimismo, la actitud del gobierno australiano, que ha reconocido la anexión a cambio de concesiones por parte de Indonesia sobre la navegación y explotación petrolera en aguas territoriales de Timor.

El Pueblo: 740,000 hab. en 1979. Con excepción de 15,000 chinos y de un millar de europeos, la mayoría de la población de Papúa y Madagascar. Los timorenses presentan rasgos malayos y melanesios. Religión: la mayoría practica cultos tradicionales. Idiomas: la lengua más utilizada es el tetum, también se habla portugués.

Población urbana: 11.0% (1975). PEA: 217,000. De ellos, 61% se dedican a la agricultura. Crecimiento anual: 2.2%. En el año 2000 serán 1,145,000.

Salud: Un médico cada 32,000 hab. (1975). A fines de abril de 1980, la Cruz Roja Internacional informó que de 75,230 personas que la institución visitó, 60,000 padecían extrema desnutrición, 20,000 estaban sentenciadas a morir de hambre y otras 5,000 requerían tratamiento médico intenso.

Mortalidad infantil: 2.9% (1975). Esperanza de vida: 40 años (1970-75).

Educación: Analfabetismo: 90% (1977). Por cada mil habitantes hay 5 aparatos de radio. En 1971 funcionaban dos revistas.

El Estado: República Democrática de Timor Este. Capital: Dili,

Gobierno: Tras la muerte en combate del presidente Nicolas Dos Reis Lobato, un Consejo Presidencial asumió esa función a comienzos de 1979. Xavier Do Amaral, que fuera presidente de la RDTÉ en sus primeros meses, traicionó la causa independentista y ahora integra el gobierno provisional de la isla, instaurado y defendido por Indonesia.

Fuerzas armadas: En 1978 se estimaban en 17,000 los efectivos de las Fuerzas Armadas de Liberación de Timor Este (Falintil) y en 30,000 los de los invasores indonesios.

La Economía: 120 millones de dólares de PIB en 1976. PIB per cápita: 174 dólares en 1976. La producción de café está siendo organizada por el Fretilin en las zonas liberadas. La pesca y el petróleo de las costas son riquezas potenciales.

Exportaciones: café 80% (1975).

EN EL CARIBE

ANTIGUA (y dependencias) (Reino Unido)

El Territorio: 442 km². Incluyendo la isla mayor de Antigua, con 280 km², y sus dependencias: Barbuda, 160 km² y Redonda, 2 km². Pertenecen al grupo de Sotavento de las Pequeñas Antillas, al sudeste de Puerto Rico. Presentan una topografía ondulada, con un clima tropical moderado por la influencia marina. Es tradicional el cultivo de la caña de azúcar.

Historia: A pesar de que todo está listo para que Antigua se independice, y que su nueva constitución ya está redactada, su emancipación fue postergada una y otra vez desde que, en 1979, el premier Vere Bird la anunció formalmente. La oposición local (laborismo progresista) cuestionó la medida. Señaló que el programa electoral con que el laborismo conservador del primer ministro ganó las elecciones de 1976 no contemplaba la independencia. Y agregan que es necesario realizar nuevas elecciones antes de dar ese paso.

En realidad, lo que la oposición quiere evitar es que, como hiciera el ex-premier Eric Gairy en Granada, Bird aproveche la independencia y se eternice en el poder. Las fuerzas progresistas lo acusan de autoritario y de haber convertido a la isla en trampolín para la venta de armas a la ex-Rhodesia y Sudáfrica.

El panorama se complicó aún más cuando en 1979, el diputado por Barbuda, Eric Burton viajó a Londres para solicitar la escisión de su isla en el caso de que Antigua se independice. Respaldó su petición con 250 firmas, es decir, más de la mitad de los barbudenses con derecho a voto.

No es de esperarse, por otro lado, que la independencia formal signifique mayores cambios para los habitantes, que viven de servir a los turistas. El fomento de los cultivos azucareros no mejorará sustancialmente un comercio exterior crónicamente deficitario y el estímulo a la instalación de empresas transnacionales en la isla sólo logró atraer a algunas pequeñas fábricas textiles y electrónicas.

En manos de Venezuela parece estar el futuro de la economía local, ya que sólo con un suministro de petróleo venezolano podría el gobierno reabrir la planta petroquímica que la empresa norteamericana Natomas Oil cerró en 1976.

El Pueblo: 80,000 hab. en 1979. La mayoría de la población es mestiza. Religión: cristiano. Idiomas: inglés y dialectos locales. Población urbana: 33.7%. Crecimiento anual: 1.4%. En el año 2000 serán 85,000.

Salud: Un médico cada 2,800 hab. (1974). Cada hab. consume 2,133 cal/diarias. Mortalidad infantil: 3.5%. Esperanza de vida: 62 años (1970-75).

Educación: De los niños y jóvenes en edad escolar, 114% estudian primaria y secundaria. Científicos e Ingenieros: 1480 (1970). Analfabetismo: 11% (1977). Maestros: 865 (1975).

Comunicación: Por cada mil hab. hay 214 radios y 214 televisores.
Periódicos: 1 diario con 4,000 ejemplares (1975).

El Estado: Associated State of Antigua. Capital: St. John's, 24,000 hab.
Gobierno: Wilfred Jacobs, gobernador, representante de la corona, y Vere Bird, primer ministro y ministro de Planeación, Relaciones Exteriores y Defensa. Colonia británica desde 1770 hasta 1961. En los años 1961-66 obtuvo estatuto especial. Desde 1967 tiene autonomía como Estado Libre Asociado al Reino Unido. La actual constitución otorga amplia autonomía interna al gobierno local y la facultad de romper la "asociación" con el Reino Unido.

Gastos en educación: 5.6% del PNB (1975).

La Economía: 37 millones de dólares de PNB en 1976. Originados en agricultura 4%, minería-industria, 8% (1973).

PIB per cápita: 509 dólares en 1976. Moneda: dólar del Caribe Oriental.

Desempleo: 4.77%. Importaciones: 144 millones de dólares (1974). Exportaciones: 66 millones dólares (1974); derivados del petróleo 84%; dirigidas a EUA 21%, Suiza 11 %, Canadá 9%.

El turismo tiene gran importancia, en 1977 recibió 67,412 visitantes.



ANTIGUA

ANTILLAS HOLANDESES (HOLANDA)

El Territorio: 961 km². Distribuidos en dos grupos de islas. El principal está formado por Aruba (193 km²), Curaçao (444 km²) y Bonaire (288 km²), localizadas sobre la costa venezolana; se la conoce como "Holandesas de Sotavento". El otro grupo está constituido por tres pequeñas islas de origen volcánico: San Juan (11 km²), Saba (13 km²) y San Martín

(34km², la porción septentrional es dependencia de la colonia francesa de Guadalupe). Se las conoce como "Holandesas de Barlovento", aunque en realidad integran el grupo de Sotavento de las Pequeñas Antillas. En términos generales, el clima es tropical. Las actividades agropecuarias son poco importantes; en cambio, en Aruba y Curaçao funcionan refinerías de petróleo venezolano, cuyas dimensiones son las mayores del mundo.

Historia: Entre los siglos XVI y XVIII, los entonces Países Bajos formaron un gran imperio colonial. De él, sólo queda en la actualidad esta diminuta colonia enclavada en el Caribe. Descendiente de esclavos africanos, su población ha desarrollado un importante movimiento cultural nacionalista.

Después de la II Guerra Mundial, en base al desarrollo petroquímico, se produjo un rápido crecimiento económico, especialmente en Aruba y Curaçao, donde los ingresos per cápita son incluso mayores que los de Holanda. En las otras islas, en cambio, la agricultura y la pesca siguen siendo la principal actividad.

La rápida industrialización ha traído como consecuencia el desarrollo de una clase obrera joven y politizada, que se expresa básicamente en el Frente Obrero y apoya los reclamos independentistas.

Desde 1954, las islas tienen total autonomía en sus asuntos internos, quedando para la metrópoli sólo las responsabilidades de defensa y relaciones exteriores. Cada isla tiene un Consejo local, con autoridad sobre los asuntos isleños, mientras que en Curaçao funciona el Parlamento unicameral de 22 miembros. Es pues, una estructura típicamente federativa.

La independencia estaba prevista para 1980. Sin embargo, la situación es un poco compleja debido a que Aruba plantea su secesión del resto del archipiélago, basada en su mayor prosperidad con respecto a las demás islas. Estas, por sí solas, no podrían afrontar las responsabilidades que acarrearía la independencia. Así, la cuestión ha quedado en suspenso.

El Pueblo: 260,000 hab. en 1979. La mayoría de la población es mestiza. Religión: cristiana. Idioma: holandés (oficial). La lengua más usada en las tres islas mayores es el papiamentu, un dialecto local originado en el holandés, español, portugués, inglés y algunas lenguas africanas. En las islas menores predomina el inglés. Además se habla el español, que algunos reivindican como segunda lengua en la enseñanza, en lugar del inglés, para facilitar la interacción con América Latina.

PEA: 89,500; de ellos 800 se dedican a la agricultura. Crecimiento anual: 1.4%.

Salud: Un médico cada 1,783 hab. (1975). Cada habitante consume 2,478 cal/diarias (1974). Mortalidad infantil: 1.9% (1973). Esperanza de vida: 62 años (1970-75).

Educación: De los niños y jóvenes en edad escolar, 99% estudian primaria y secundaria. Analfabetismo: 7.5% (1977).

Comunicación: Por cada mil habitantes hay 545 radios, 143 televisores y 170 autos. Periódicos: 5 diarios con 54,000 ejemplares (1975).

El Estado: De Nederlandse Antillen. Capital: Willemstad, en Curaçao, 160,000 hab. en 1977. Gobierno: B.M.Leito, gobernador designado por la corona. Silvio Rozendal, primer ministro y ministro de Asuntos Generales. El gobernador es asistido por un Consejo Asesor y un Consejo de Ministros. Este último es responsable del Staten (Legislatura) de 22 miembros elegidos por sufragio universal.

La Economía: 653 millones de dólares de PIB en 1976. Los productos principales son áloe (Bonaire es el mayor exportador), sorgo, frijol, frutas tropicales. La industria más importante es la refinación del petróleo. PIB per cápita: 2,722 dólares en 1976. Ingreso mensual de un obrero: 757 guilder (1976). Moneda: guilder holandés (2.05 por dólar, abril 1979). Importaciones: 3,128 millones de dólares (1977). Exportaciones: 2,646 millones de dólares (1977); petróleo 5%, derivados del petróleo 81%; dirigidas a EUA 62%, Holanda 5%. Reservas: 93 millones de dólares (1976).

GUADALUPE (y dependencias) (Francia)

El Territorio: 1,779 km². Está distribuido en dos grandes islas --Basse-Terre y Grande-Terre--, separadas por un estrecho, y cinco islas más pequeñas: Marie Galante, Désirade, Saintes, St. Barthélémy y la porción septentrional de St. Martín, que constituyen sus dependencias. Las siete forman parte de las islas de Barlovento, en las Pequeñas Antillas. De origen volcánico, su relieve es montañoso, en especial Basse-Terre, que cuenta con un volcán en actividad. El clima es tropical lluvioso; los suelos son fértiles, aptos para los cultivos de plantación. Las laderas de las montañas están cubiertas de selvas maderables que han sido irracionalmente tala- das. Grande-Terre presenta interesantes formaciones coralinas.

El Pueblo: 320,000 hab. en 1979. La población desciende, mayoritariamente, de esclavos africanos. Hay minoría de europeos y descendientes de pescadores normandos y bretones, especialmente en las dependencias. Religión: católica. Idioma: francés. PEA: 118,000. De ellos, 19% se dedica a la agricultura. Crecimiento anual: 1.6%. En el año 2000 serán 493,000.

Salud: Un médico cada 1,613 hab. (1975). Cada habitante consume 2,463 cal/diarias. (1974). Mortalidad infantil: 3.5% (1973). Esperanza de vida: 60 años (1970-75).

Educación: De los niños y jóvenes en edad escolar, 95% estudian primaria y secundaria. Analfabetismo: 17% (1977). Maestros: 4,400 (1975).

Comunicación: Por cada mil hab. hay 59 radios, 37 televisores y 113 autos. Periódicos: 2 diarios con 24,000 ejemplares (1975).

El Estado: Guadeloupe. Sede del gobierno: Basse-Terre, 15,690 hab. en 1974. Gobierno: Jean-Claude Arouseau, prefecto designado por Francia. Es asistido por los Consejos General, Regional y Económico Social. El primero de ellos es elegido por sufragio universal y consta de 36 miembros.

La Economía: 827 millones de dólares de PNB en 1977. Originados en agricultura 9%, industria 8% (1973). PIB per cápita: 1,825 dólares en 1976. Moneda: franco francés. Desempleo: 0.9 % (1975). Importaciones: 376 millones de dólares. Exportaciones: 79 millones de dólares (1977); azúcar y miel 45%, frutas 36% (1973); dirigidas a Francia 73 %, Reino Unido 12 %.

MARTINICA (Francia)

El Territorio: 1,102 km². De origen volcánico, es una de las islas de Barlovento de las Pequeñas Antillas. Su relieve es montañoso y existen varios volcanes en actividad. Por su magnitud destaca el Mont Pelée, cuya erupción destruyó la ciudad de St.Pierre en 1902.

El Pueblo: 320,000 hab. en 1979. La población desciende de los esclavos africanos. Hay minoría europea. Religión: católica. Idioma: francés. Población urbana: 62.2 % (1975). PEA: 114,000, de ellos 18% se dedican a la agricultura. Crecimiento anual: 1.5%. En el año 2000 serán 465,000.

Salud: Un médico cada 1,406 hab. (1975). Cada habitante consume 2,477 cal/diarias (1974). Mortalidad infantil: 3.0% (1974). Esperanza de vida: 65 años (1970-75).

Educación: De los niños y jóvenes en edad escolar, 98% estudian primaria y secundaria. Analfabetismo: 12% (1977). Maestros: 5,000 (1975).

Comunicación: Por cada mil hab. hay 88 radios, 55 televisores y 116 autos. Periódicos: 2 diarios con 27,000 ejemplares (1975).

El Estado: Martinique. Capital: Fort-de-France, 100,000 hab. en 1978. Gobierno: Raymond Heim, prefecto designado por Francia. Es asistido por los Consejos General y Regional. El primero es de elección popular.

La Economía: 1,120 millones de dólares de PNB en 1977. Originados en agricultura 61% (caña de azúcar y plátano, cultivos principales); industria 7%. PIB per cápita: 2,089 dólares en 1976. Moneda: franco francés.

Importaciones: 498 millones de dólares. Exportaciones: 125 millones de dólares (1973); frutas 56%, bebidas alcohólicas 15 %, derivados del petróleo 9%; dirigidas a Francia 69%, Guadalupe 24%.

En 1977 recibió a 104,160 turistas provenientes de Estados Unidos y Francia.

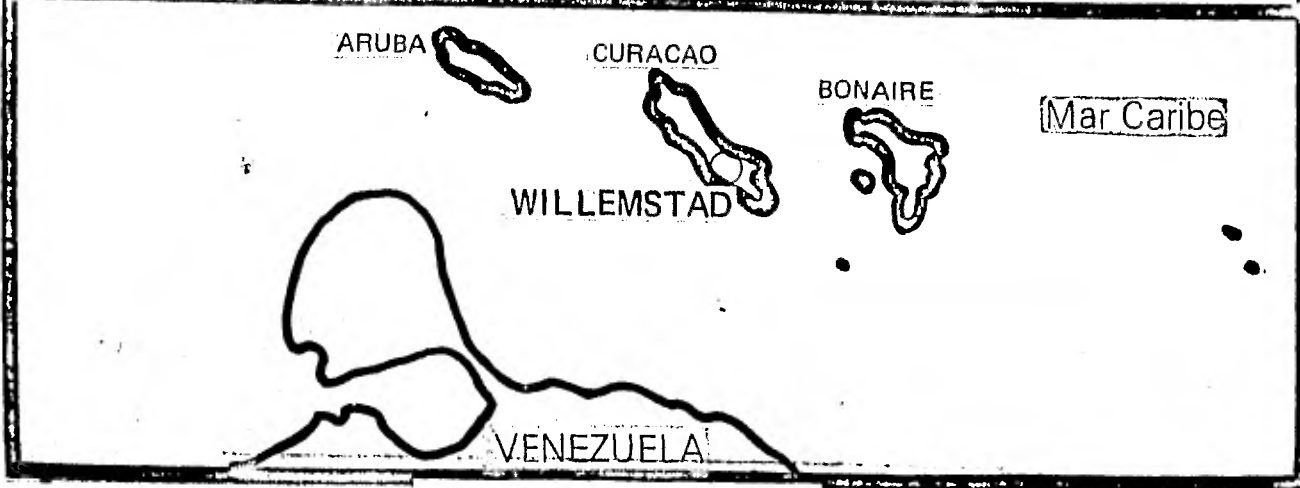

Historia (Guadalupe y Martinica): Representan, junto a la mal llamada Guayana "Francesa", el remanente del viejo colonialismo francés en el Caribe. Aunque Cristóbal Colón las visitó en 1493 y 1502, no llegó a tomar posesión de ellas. Gran Bretaña y Francia se disputaron su ocupación en los siglos XVI y XVII. Los territorios pasaron sucesivamente de manos de una a otra potencia, y sólo en 1635, tomó Francia posesión definitiva de las islas.

La población nativa, tal como ocurrió en la mayor parte de las Antillas, los indígenas caribes, fue exterminada y virtualmente reemplazada por esclavos africanos como mano de obra en las plantaciones.

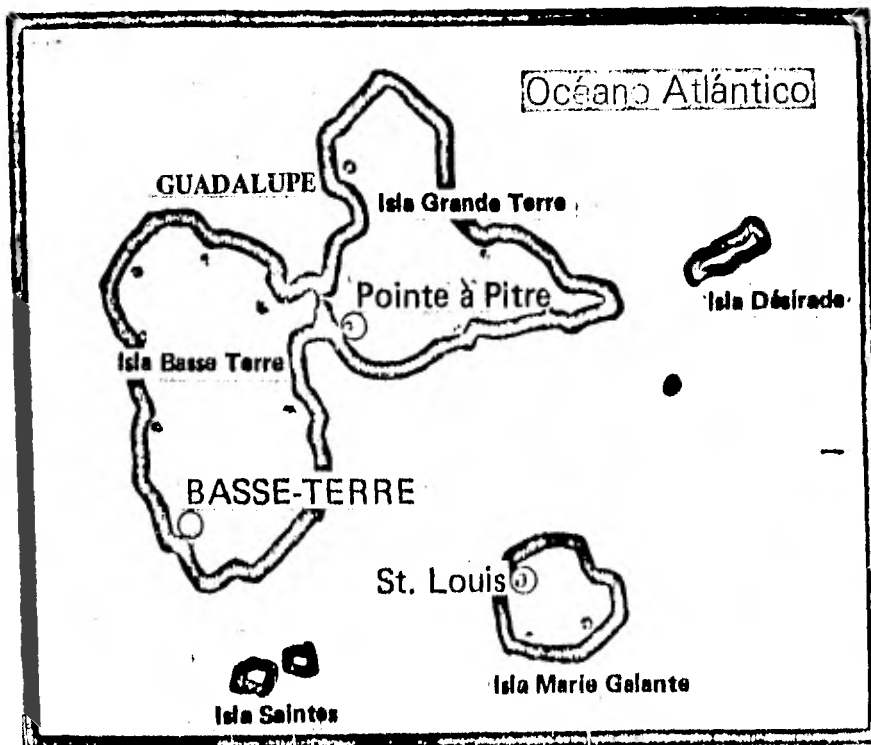
En 1615, al abolirse la trata de esclavos, Francia convierte formalmente a las islas en colonias. En 1946, a instancias del PC francés, ambas obtienen el status de Departamento de Ultramar, lo cual les confiere cierta autonomía interna.

A partir de la posguerra, cuando se produce el auge de los movimientos descolonizadores, se da una fuerte confrontación entre Francia y las islas. De Martinica surgen, precisamente, dos de los grandes ideólogos de la lucha anticolonial: Aimé Césaire y Frantz Fanon.

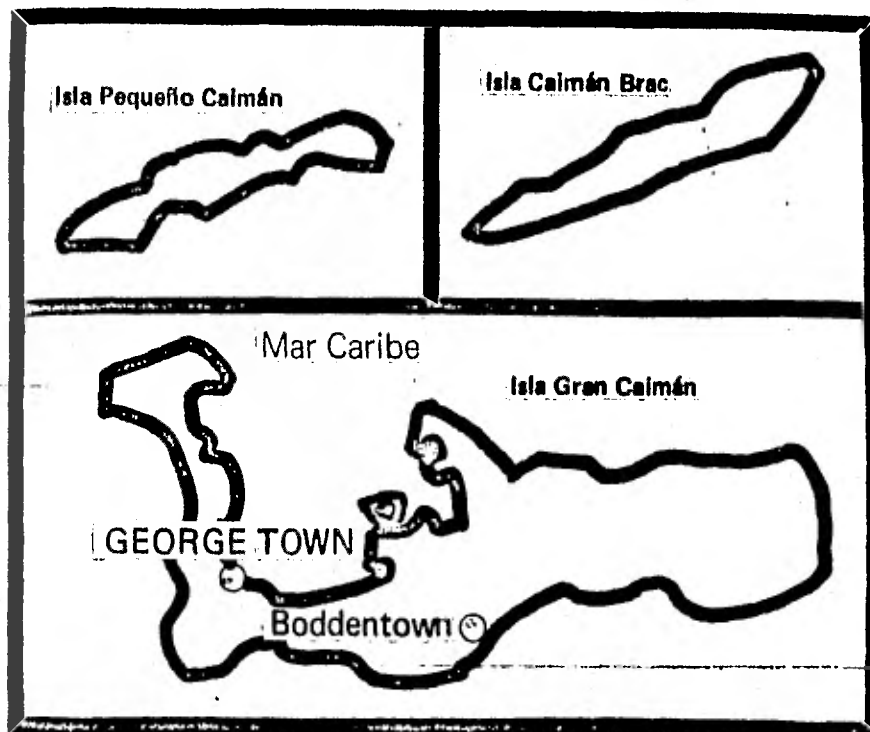
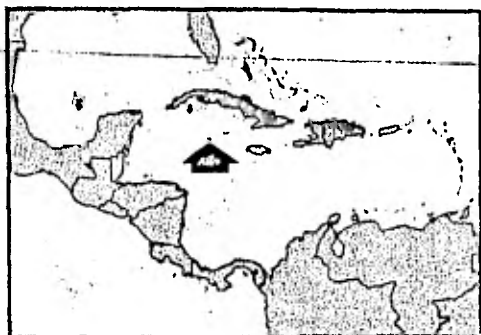
A la estructuración de una izquierda fuerte y representativa, Francia respondió con un embate ideológico y cultural tratando de asimilar a los partidos progresistas de las islas, que mantienen vigente su lucha por una mayor cuota de autonomía. La independencia total sigue siendo, por el momento, un ideal lejano. Francia no parece dispuesta a abandonar sus posesio-



ANTILLAS HOLANDESES



nes, y más aún teniendo en cuenta que la lucha independentista es conducida por agrupaciones de izquierda. Ello implicaría, no sólo el surgimiento de una nueva nación, sino el fortalecimiento del socialismo en el Caribe.



CAIMAN (Reino Unido).

El Territorio: 259km². Ubicada al oeste de Jamaica, el archipiélago forma parte de las Grandes Antillas, aunque es un grupo muy pequeño. Está integrado por las islas Gran Caimán --donde se concentra la mayoría de la población--, Pequeña Caimán y Caimán Brac. De origen volcánico, el relieve es rocoso. El clima es tropical lluvioso.

Historia: Hasta 1959, cuando pasaron a depender en forma directa de la corona británica, las islas fueron una dependencia de Jamaica, independizada a su vez en 1962. Se convirtieron entonces en un paraíso fiscal y a principios de 1973 más de 5,000 instituciones financieras de Canadá, Gran Bretaña y EUA instalaron sus sedes en las islas.

Como actividades accesorias, cabe mencionar la cría de tortugas, desarrollada por la Mariculture Ltd., empresa multinacional que en 1969 instaló una moderna granja a tal efecto cerca de George Town. Asimismo, la experimentación con las prostaglandinas, una familia de productos químicos naturales obtenidos del coral "látigo de mar", con posibilidades de uso medicinal.

El Pueblo: 11,000 hab. en 1977. Más de la mitad de la población es mestiza, un tercio desciende de europeos y el resto de africanos. Religión: cristiana. Idioma: inglés. Población urbana: 38.8%. Crecimiento anual: 0.8%

Salud: Un médico cada 874 habitantes (1975). Mortalidad infantil: 1.7% (1974). Esperanza de vida: 58 años.

Educación: De los niños y jóvenes en edad escolar, 61 % estudian primaria y secundaria. Analfabetismo: 7% (1977). Maestros: 161 (1975).

Comunicación: Por cada mil habitantes hay 318 radios. Periódicos: 1 revista con 5,000 ejemplares (1974).

El Estado: Cayman Islands. Capital: George Town. 4,160 hab. en 1970.

Gobierno: Thomas Russell, gobernador designado por Londres. La autonomía del gobierno local es restringida. Funcionan un Consejo Ejecutivo y una Asamblea Legislativa de 12 escaños/

La Economía: La principal actividad económica (virtualmente la única) es su centro financiero utilizado por miles de empresas para evadir impuestos. El turismo es fuente importante de ingresos.

Moneda: dólar de las islas Caimanes. Importaciones: 29,000,000 dólares (1977)

Exportaciones: 1,268,000 dólares. (1977). Productos derivados de las tortugas, carey; dirigidas a EUA principalmente.



MONTSERRAT

MONTSERRAT (Reino Unido)

El Territorio: 102 km². Es una de las islas de Sotavento en las Pequeñas Antillas. De origen volcánico, su relieve es montañoso. El clima es tropical lluvioso moderado por la influencia marina.

Historia: Se dice que C. Colón la bautizó, ya que sus montañas le recordaron las de una zona en España, cuando la divisó por primera vez en 1493. Fue ocupada por colonos irlandeses, después de haber sido expulsados de la vecina St. Kitts. De ellos hereda Montserrat un trébol en su emblema, una minoría católica y, tal vez, un apego a su especificidad algo más fuer-

te que en las islas vecinas. Montserrat fue miembro, sucesivamente, de la Federación de Islas de Sotavento y de la Federación de Indias Occidentales hasta el fracaso de esta última en 1962. Desde 1960 Montserrat tiene un estatuto colonial que le asegura una amplia autonomía interna. El Partido Progresista Democrático se negó a cambiar esa situación cuando en 1967 se creó el grupo de Estados Asociados de las Antillas, como paso previo a su independencia total. En cambio sí adhirió en 1974 al Mercado Común del Caribe (CARICOM) aunque nunca participó activamente en él.

A pesar de su aislamiento (sólo se puede llegar por avión desde Antigua, con un único vuelo semanal), la isla no puede escapar a la ola de descolonización, y el esclerotizado Partido Progresista Democrático perdió todos los escaños que tenía en la legislación local, ante el empuje del recientemente creado (1978) Movimiento de Liberación Popular. En 1979, el nuevo premier anunciaba la independencia total para 1982.

A fin de reducir la dependencia exterior, el nuevo gobierno procura diversificar los cultivos (cítricos, camotes, jitomate) y espera basar su industria textil sobre el desarrollo de una variedad de algodón de alta calidad. En otras palabras, hay conciencia de que no es posible la independencia política sin la independencia económica.

El Pueblo: 10,000 hab. en 1979. La población es mayoritariamente mestiza. Religión: católica y protestante. Idiomas: inglés (oficial) y dialecto local. Población urbana: 11.1%. Crecimiento anual: 1.4%.

Salud: Un médico cada 1,667 hab. (1975). Mortalidad infantil: 4.8%. Esperanza de vida: 52 años (1970-75).

Educación: 2,500 alumnos en primaria y 500 en secundaria en 1975.

Analfabetismo: 10% (1977). Maestros: 300 (1975).

Comunicación: 1 semanario con 2,000 ejemplares.

El Estado: Capital: Plymouth, 3,000 hab. Gobierno: G. Jones, gobernador nombrado por la corona británica. John Osborne, jefe del gobierno local de autonomía limitada. Funcionan un Consejo Ejecutivo y un Consejo Legislativo de 7 escaños.

La Economía: 13 millones de dólares de PIB en 1976. Originados en agricultura 13%, industria-minería 2% (1973). En 1977 visitaron la isla 20,000 turistas. Tiene una de las proporciones de albercas per cápita más altas del mundo. PIB per cápita: 1,036 dólares en 1976. Moneda: dólar del Cari-

be del Este, Importaciones: 16 millones de dólares (1974). Exportaciones: 300,000 dólares (1974).

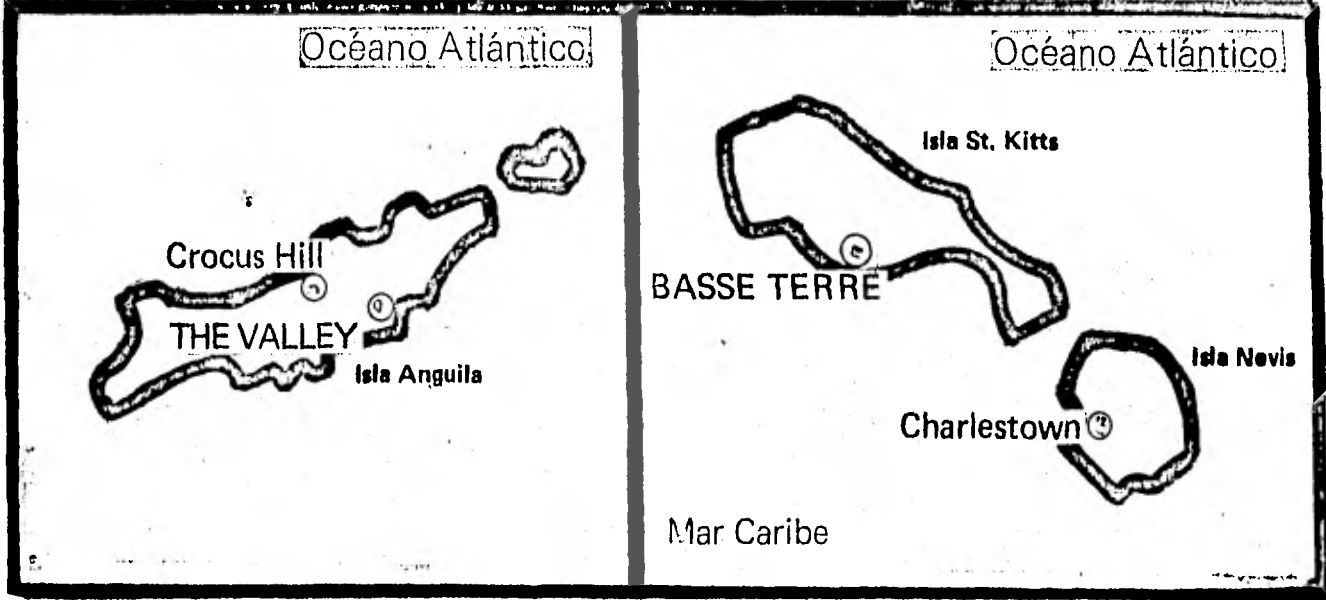
SAN CRISTOBAL - NEVIS- ANGUILA (Gran Bretaña)

El Territorio: 358 km². Distribuidos entre San Cristóbal (St. Kitts, 169 km²), Nevis (93 km²), Anguila (91 km²) y la dependencia de Sombrero (5km²). Integran las islas de Sotavento en las Pequeñas Antillas. De origen volcánico, su relieve es ondulado. El clima es tropical lluvioso, apto para cultivos de plantación. En Anguila es importante la extracción de sal y, en líneas generales, presenta una economía más diversificada que el resto de las islas.

Historia: La presencia británica en las pequeñas Antillas se inicia en la segunda década del siglo XVII. San Cristóbal, primer asentamiento, es ocupada en 1625, El proceso de colonización fue igual en todos los territorios. En primer lugar se exterminaba la población nativa (indígenas caribes), luego se iniciaban cultivos de plantación, en especial caña de azúcar, utilizando la mano de obra esclava traída desde las posesiones británicas en Africa.

La situación se mantuvo sin mayores cambios hasta 1871, cuando, por necesidad de concentración de poder en su política colonial, Gran Bretaña creó la Federación de las Islas de Sotavento y Barlovento. Posteriormente, en 1942, y por "razones de seguridad". el Reino Unido y Estados Unidos constituyeron la Comisión Angló-americana del Caribe, que funcionó hasta 1946. Sin embargo, los profundos cambios operados en la región y en el mundo colonizado en general, obligaron a Gran Bretaña a planificar su retirada formal de la zona. Al proceso de descolonización de los 50 se sumó la Revolución Cubana, que puso en peligro los intereses capitalistas en el Caribe.

En este contexto surgieron la Federación de las Indias Occidentales primero (1958) y Los Estados Asociados de las Indias Occidentales (1966) posteriormente. La Federación fue efímera. A los tres años de su constitución, Jamaica se retiró, ocasionando su disolución. La firma de los diversos acuerdos por los cuales las colonias de las islas de Sotavento y Barlovento se convertían en estados asociados con la corona británica tuvieron diferentes derroteros. El objetivo real era que el Reino Unido, ante la evidencia de tener que conceder en un plazo breve la independencia a sus posesiones, pudiera controlar ese proceso y garantizar, en lo po--



ISLAS CRISTOBAL-NEVIS-ANGUILLA



TURISMA Y TURISMO

gidos por votación y 3 nombrados. Anguila: Charles Godden, comisionado de la corona. Ronald Webster, primer ministro elegido por votación. El Parlamento cuenta con 7 miembros de elección popular y 5 designados.

La Economía: 41 millones de dólares de PIB en 1976. Originados en agricultura 11%, industria 37% (1975). PIB per cápita: 587 dólares en 1976.

San Cristóbal: la economía de la isla se basa en el azúcar. Hay un ingenio en Basseterre. También se desarrolla el cultivo del algodón. El turismo se va incrementando.

Nevis: la actividad agrícola se desarrolla en algunas granjas pequeñas, que se dedican en primer lugar a la caña y en segundo lugar coco y algodón.

Anguila: la ganadería, producción de sal, construcción de barcos y la pesca constituyen la base de su actividad productiva. En los últimos años se ha intentado diversificar su economía y aumentar el desarrollo turístico. Uno de sus problemas más serios es la desocupación (40% en 1977), a pesar de ser la isla más desarrollada.

Moneda: dólar del Caribe Este. Importaciones: 16 millones de dólares (1966).

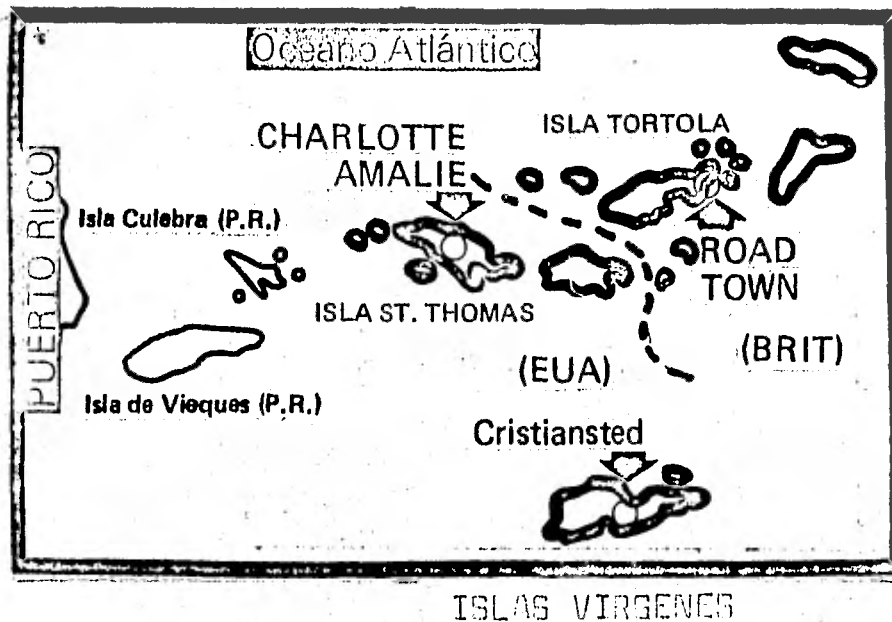
Exportaciones: 9 millones de dólares (1966); azúcar, miel, algodón, sal.

TURKS Y CAICOS (Reino Unido)

El Territorio: 430 km², distribuidos en más de 30 islas que constituyen la porción suroriental de las islas Bahamas, en las Grandes Antillas. Sólo ocho islas están habitadas: Gran Turk, Cayo Salt, Caicos del Sur, Caicos del Centro, Caicos del Norte, Providenciales, Cayo Pine y Cayo Parrot. El clima es tropical; la pesca es una actividad tradicional.

Historia: En 1621 se concretó la posesión británica del archipiélago. Desde entonces mantienen el status de colonia, con autonomía limitada. Hacia fines de 1978, representantes de las islas visitaron el Foreign Office en Londres para discutir los términos de la posible independencia, que se concretaría en 1981. Las negociaciones resultaron, por el momento, infructuosas, Gran Bretaña se niega a conceder los 40 millones de libras esterlinas que los isleños solicitan en calidad de préstamo pagadero a 20 años. Ofrece en cambio la irrisoria suma de 5 millones de libras y 300,000 en calidad de asistencia técnica. Estas condiciones son inaceptables para la colonia, que después de 358 años de dominación ha quedado en un estado de postración y subdesarrollo. Recientemente los líderes isleños, Gran Bretaña ha

dejado al territorio carente de toda infraestructura, por lo cual las posibilidades de desarrollo --básicamente en los rubros de turismo, comercio e industria pesquera-- serían realmente complejas de no mediar un aporte financiero serio por parte de la corona. Los isleños consideran que la propuesta de Gran Bretaña representa un "insulto para la población de las islas" e informaron que Londres no está dispuesto a retroceder en sus condiciones para concederles la independencia.



ISLAS VIRGENES (Estados Unidos y Reino Unido)

Islas Vírgenes EUA.

El Territorio: 344 km². Ocupa la porción occidental de las islas Vírgenes, ubicadas en la parte norte de las islas de Sotavento, Pequeñas Antillas. El territorio abarca más de 50 islas, la mayoría deshabitadas. Destacan, por sus dimensiones, Saint Thomas, Saint John y Saint Croix, donde se localiza la capital. De origen volcánico, el relieve es ondulado. El clima es tropical, con precipitaciones irregulares, que no favorecen la agricultura. La pesca es una actividad tradicional.

El Pueblo: 66,000 hab. en 1975. La mayoría de la población (73%) está formada por inmigrantes de origen africano. Algunos provienen de otras islas del Caribe anglófono ("down-islanders") y otros de las de habla hispana, especialmente Puerto Rico. La población nativa ("cruzanos", 25% del total), descende de esclavos africanos. El resto ("continentales") es de origen estadounidense. Religión: cristiana. Idioma: inglés (oficial).

Población urbana: 24.4%. PEA: 44,270 (1977). Crecimiento anual: 0.9%. En el año 2000 serán 76,000.

Salud: Un médico cada 824 hab.(1975). Mortalidad infantil: 2.5% (1975).

Educación: De los niños y jóvenes en edad escolar, 94% estudian primaria y secundaria. Analfabetismo: 5% (1977). Maestros: 1,600 (1975).

Comunicación: Por cada mil hab. hay 815 radios, 326 televisores y 129 autos.

El Estado: US Virgin Islands. Capital: Charlotte Amalie, 12,372 hab. en 1970.

Gobierno: Juan Luis, gobernador por elección popular. Hay un administrador para cada una de las tres islas más importantes. y un comisionado dirige cada uno de los 11 departamentos ejecutivos. Todos ellos son nombrados por el gobernador, con el consenso de la legislatura. Esta es unicameral, de 15 escaños.

Fuerzas armadas: La defensa está a cargo de la administración colonial norteamericana. Las instalaciones navales de Saint Thomas fueron puestas bajo la jurisdicción del gobierno local en 1967. Sin embargo, Estados Unidos se reserva el derecho de volver a ocuparlas, así como el de reclutar "nativos" para sus fuerzas armadas "en caso de emergencia".

Gastos en educación: 52 millones de dólares (1974).

La Economía: 480 millones de dólares de PIB en 1975. El turismo es la principal actividad económica con más de un millón de visitantes al año, casi veinte por cada isleño. PIB per cápita: 5,050 dólares en 1975. Desempleo: 2.78 % (1976). Importaciones: 3,139 millones de dólares (1978). Exportaciones: 2,452 millones de dólares (1978); la principal importación es el petróleo crudo y la exportación más importante derivados del petróleo.

Islas Vírgenes Británicas

El Territorio: 153 km². Ocupa la porción oriental de las islas del mismo nombre. Gran Bretaña controla más de 40 islas, de las cuales 16 están habitadas. Destacan, por su tamaño, Tortola --donde se localiza la capital-- Virgin Gorda, Anegada y Jost Van Dyke. De origen volcánico, comparte las características geográficas de las Vírgenes EUA.

El Pueblo: 12,000 hab. en 1977. La mayoría de la población desciende de los esclavos traídos de Africa. Una minoría es de origen británico. Religión: protestante. Idioma: inglés (oficial). Crecimiento anual: 3.1%.

Salud: un médico cada 1,429 hab. (1975). Mortalidad infantil: 1.8% (1975).

Educación: 1,900 estudiantes de primaria y 830 de secundaria en 1975. Científicos e ingenieros: 120 (1973). Analfabetismo: 7% (1977). Maestros: 171 (1975).

Comunicación: Por cada mil hab. hay 773 radios. Periódicos: 1 revista con 2,000 ejemplares (1975).

El Estado: British Virgin Islands. Capital: Road Town, 3,500 hab.

Gobierno: James A. Davidson, gobernador nombrado por la corona británica. Willard Wheatley, primer ministro del Consejo Ejecutivo. El Consejo Legislativo está integrado por 7 miembros de elección popular y 5 nombrados por oficio.

La Economía: 24 millones de dólares de PNB en 1977. Originados en agricultura 5%, industria 5% (1970). PIB per cápita: 2,667 dólares en 1976.

Moneda: dólar norteamericano. Importaciones: 14 millones de dólares (1975). Exportaciones: 40,000 dólares (1975); vehículos (reexportaciones) 15%, piedra y arena 10%, pescado 9%; dirigidas a Islas Vírgenes norteamericanas 59%, Antillas Holandesas 12% (1973).

Historia (Vírgenes EUA y GB): En 1917, ante la presunción de que Alemania pudiera tomar las Vírgenes Occidentales, y desde allí atacar el canal de Panamá, Estados Unidos las compró a Dinamarca por 25 millones de dólares, con el objeto de instalar allí una base naval. Por ese motivo fueron administradas hasta 1931 por el Departamento Naval. Posteriormente pasaron a la jurisdicción del Departamento del Interior, y se designaron gobernadores civiles con poder sobre la autoridad naval.

En los últimos años se ha intensificado la actividad turística, aunque no ha podido evitarse el incremento de la desocupación. Esto ha motivado un fuerte flujo migratorio hacia Estados Unidos.

Por su parte, las Vírgenes Orientales fueron tomadas por piratas británicos en 1666, desplazando la ocupación holandesa. Desde entonces son una colonia británica. El turismo y la pesca son las actividades económicas más importantes.

PUERTO RICO (Estados Unidos)

El Territorio: 8,997 km². Es la más oriental de las Grandes Antillas. La Cordillera Central atraviesa suterritorio, ocupando buena parte del mismo. La zona septentrional recibe la mayor cantidad de precipitaciones. Pertenecen a Puerto Rico las islas de Vieques, Mona y Culebra.

Historia: Visitada por Cristóbal Colón en su segundo viaje a América, la isla caribeña de Borinquen fue colonizada por los españoles en 1508, y bautizada con su actual nombre. Aunque sus riquezas naturales no eran cuantiosas, la estratégica posición geográfica al oriente de las Antillas Mayores la convirtió en motivo de disputa, desde 1520 hasta 1797, entre los españoles y las escuadras y piratas holandeses, ingleses y franceses. Mientras tanto, en lo interno, los españoles luchaban contra las rebeliones de indígenas y esclavos.

En 1868 un grupo de patriotas, encabezado por Ramón Emeterio Betances, proclama en Lares la independencia e inicia la lucha armada anticolonial. La rebelión fue derrotada, pero marca el nacimiento de la nacionalidad puertorriqueña. En 1897 Madrid concede a la colonia una carta autonómica, que debía preparar el tránsito a la independencia. Pero ya era tarde para soluciones negociadas. Bajo la dirección de José Martí ya había estallado en Cuba la lucha por la independencia de ambas islas. Cuando el triunfo de los patriotas cubanos era inminente, los Estados Unidos declaran la guerra a España, la derrotan y se quedan con Guam, Filipinas, Cuba y Puerto Rico. La lucha ya no debía dirigirse entonces contra el caduco imperio español sino contra el floreciente y agresivo imperialismo norteamericano, que designa al gobernador y los principales funcionarios de la isla.

La administración norteamericana impuso sus normas económicas, transformando al país en monoprodutor de azúcar, primero, y base de acción de las transnacionales más tarde. Además, se convierte a Puerto Rico en importante base militar con jurisdicción regional.

Al mismo tiempo se desató un proceso de genocidio cultural, esterilizando cientos de miles de mujeres puertorriqueñas y socavando las tradiciones latinas y el uso del español como idioma nacional.

Pero la resistencia nunca pudo ser eliminada y ya en 1922 se crea el Partido Nacionalista, de orientación independentista, predecesor de los movimientos de liberación del Tercer Mundo en la década de los 60. Desde 1930 hasta su muerte en 1965, el partido fue presidido por Pedro Albizu

Campos, quien sufrió prisión y exilio por su lucha anticolonialista.

En 1948, ante la creciente presión interna e internacional, los Estados Unidos disponen que el gobernador de la isla sea designado en elecciones directas. Luis Muñoz Marín, del Partido Popular Demócrata accedió al gobierno de San Juan.

En 1952, una nueva Constitución convirtió al país en Estado Libre Asociado de la Unión norteamericana. La defensa, las finanzas y las relaciones exteriores siguen a cargo de Washington, con lo cual la situación colonial permanece inalterada. Sin embargo, las Naciones Unidas resolvieron, por 21 votos contra 18, eximir a los Estados Unidos de la obligación de informar sobre Puerto Rico a la Comisión de Descolonización. Ello equivalía a admitir que la isla había superado la dominación colonial. Años más tarde, en 1978, la nueva correlación de fuerzas posibilitó que la ONU rectificara su error y Puerto Rico volvió a ser considerado una colonia. Por lo tanto, se reclama el derecho de su pueblo a la independencia.

Aunque no poseen representantes en el Congreso, ni participan en la elección presidencial, los puertorriqueños tienen el dudoso privilegio de ser ciudadanos norteamericanos; así, son masivamente reclutados para el ejército y murieron en Corea y Vietnam defendiendo la bandera del país que los oprime.

La lucha por la independencia es conducida por varias fuerzas políticas, que aunque discrepan entre sí en cuanto a detalles programáticos, están unidas en su actitud anticolonialista.

El Pueblo: 3,400,000 hab. en 1979. La mayor parte de la población es mestiza. Alrededor de dos millones han emigrado a EUA, huyendo del desempleo. Religión: mayoría católica. Idiomas: español. La introducción forzosa del inglés en la enseñanza, la administración pública y las comunicaciones, enfrenta una tenaz resistencia cultural.

Población urbana: 56.1%. PEA: 927,000. De ellos, 1% se dedica a la agricultura. Crecimiento anual: 2.9%. En el año 2000 serán 3,723,000.

Salud: Un médico cada 848 hab. (1975). Mortalidad infantil: 1.8%. Esperanza de vida: 72 años (1970-75)

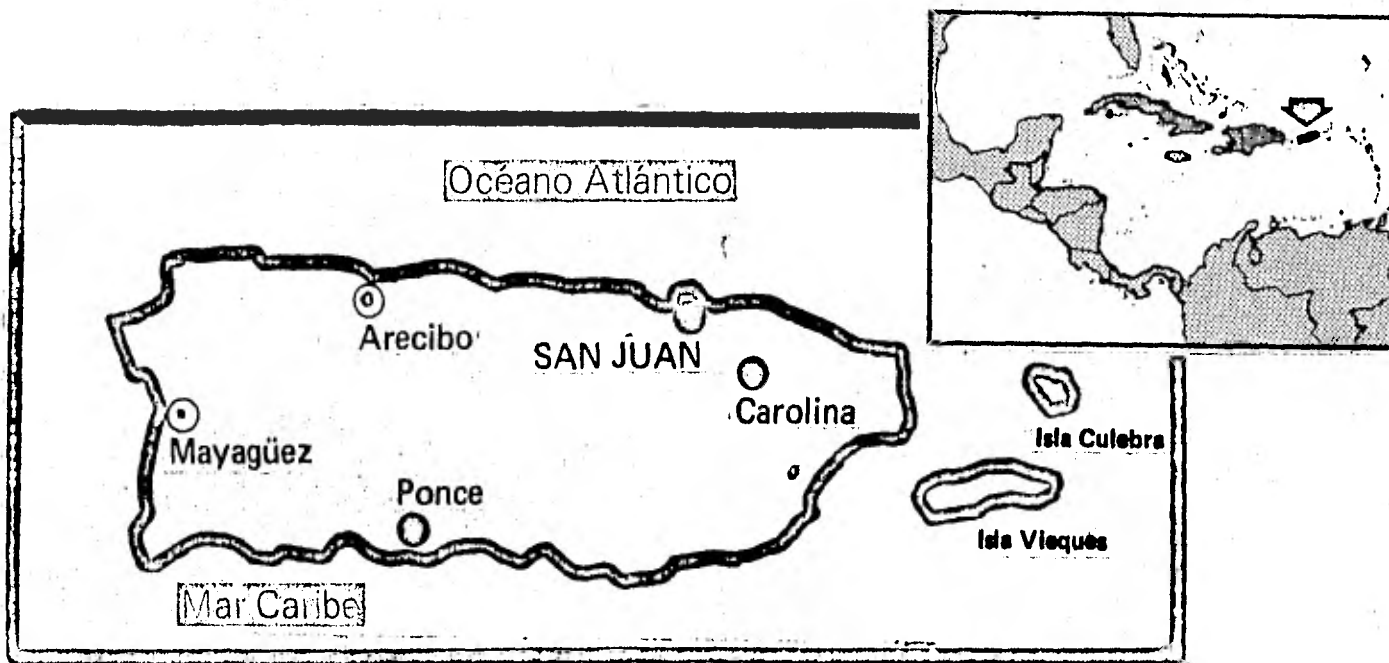
Educación: De los niños y jóvenes en edad escolar, 95% estudia primaria y secundaria, y 30% enseñanza superior. Analfabetos: 12% (1977). Maestros: 29,000 (1977-78).

Comunicación: Por cada mil hab. hay 530 radios, 204 televisores y 201 autos, Periódicos: 5 diarios con 405,000 ejemplares (1974).

El Estado. Capital: San Juan, 518,000 hab. en 1977. Gobierno: Carlos Romero Barceló, gobernador. Fuerzas armadas: Diez bases militares norteamericanas localizadas en diversos puntos del país utilizan el 13% de la tierra cultivable. Hay instalaciones nucleares, y en la pequeña isla municipio de Vieques se realizan simulacros de guerra que han devastado su geografía. Policía: 8,752 efectivos en 1975.

Gastos en educación: 478 millones de dólares (1974); 5.9% del PNB.

La Economía: 12,447 millones de dólares de PNB en 1978. Originados en agricultura: 3%, industria, 38% (1976). Crecimiento anual del PIB: 3.9% real, 2.0% per cápita. PNB per cápita: 3,304 dólares en 1977. Desempleo: 18.1% (1978). Importaciones: 6,529 millones de dólares (1978). Exportaciones: 4,850 millones de dólares (1978).



PUERTO RICO

EN EUROPA

Gibraltar (Reino Unido)

El Territorio: 5.5. km². Estrecha península sobre el mar Mediterráneo, en la costa suroccidental de España. Está ubicada unos 8 km al este de la bahía y puerto español de Algeciras, y los 32 km de ancho del estrecho de Gibraltar la separan de Marruecos. El relieve es montañoso; constituye un verdadero "peñón", y está vinculado a los movimientos orográficos modernos que afectaron el sur de la península Ibérica. El clima es típicamente templado mediterráneo, con veranos calurosos y secos, e inviernos moderados y lluviosos. La ciudad y puerto de Gibraltar cubre prácticamente todo el territorio.

Historia: En la antigüedad se creía que sobre el Peñón descansaba una de las Columnas de Hércules, mientras la otra reposaba sobre Abula (Ceuta), determinando el límite del mundo conocido en la época. Griegos, romanos, moros, castellanos, ocuparon sucesivamente Gibraltar, hasta que en 1704, durante la Guerra de Sucesión Española, la flota anglo-holandesa se apoderó sorpresivamente del Peñón. Esta circunstancia fue legalizada por el Tratado de Utrecht (1713) que selló la paz entre las potencias después de la derrota hispánica. Según el Tratado, el Reino Unido gozaría de soberanía perpetua sobre Gibraltar. Los españoles lo sitiaron (1779-1783) con el propósito de recuperarlo, pero sin éxito. Desde entonces reclaman su devolución, ya que lo consideran parte de su territorio.

A partir de 1963, España intensificó su campaña, y llevó el reclamo ante la ONU. Como respuesta, Gran Bretaña celebró en 1967 un referéndum en la colonia, por el cual su población optó por permanecer ligada a la corona británica. De inmediato se formuló una nueva Constitución, promulgada en 1969, donde se establece que sólo mediante el deseo expreso de la población, la colonia pasará a ser administrada por otro Estado. La situación se tornó tensa en 1969, cuando se cortaron las comunicaciones con España, se cerraron las fronteras terrestre y marina, y se expulsó a los trabajadores españoles que laboraban en Gibraltar.

En 1977 se reanudaron las conversaciones entre España y el Reino Unido, y por primera vez participaron representantes del gobierno de la colonia. En 1978 se restablecieron las comunicaciones y se levantó el bloqueo. Sin embargo, la situación se mantiene sin cambios.

La posición del Peñón es estratégica, ya que controla el acceso al mar Mediterráneo y por lo tanto buena parte del tráfico naval entre oriente y occidente. Gibraltar integró la CEE junto con el Reino Unido (1973), de acuerdo con las provisiones del Tratado de Roma acerca de los territorios europeos cuyas relaciones exteriores están a cargo de un estado miembro.

El Pueblo: 30,117 hab. en 1976. La mayoría de la población proviene de la fusión de ingleses, españoles, hindúes y egipcios. Religión: católicos, protestantes y musulmanes. Idiomas: inglés (oficial); se habla español. PEA: 11,229.

Educación: En 1977 había 12 escuelas primarias, con 2,706 alumnos y 150

maestros; 2 escuelas secundarias, con 1,644 alumnos y 113 maestros; 1 escuela vocacional--técnica, con 742 estudiantes y 18 maestros.

Comunicación: En 1977 había 8,255 teléfonos, 1 periódico con una tirada de 3,000 ejemplares y 6,326 licencias de radio y televisores.

El Estado. Capital: Gibraltar. Gobierno: General Sir William Jackson, gobernador y comandante en jefe. Joshua Hassan, ministro jefe. La reina está representada por el gobernador, que tiene funciones ejecutivas, asistido por un Consejo de 5 miembros de elección popular. Funciona además un Consejo de Ministros presidido por el ministro jefe. El Parlamento (legislativo) cuenta con 15 miembros de elección popular.

Fuerzas armadas: Funciona una base militar británica de cierta envergadura, donde están estacionadas unidades de mar, tierra y aire. Asimismo, la plaza opera como subcomando de la OTAN.

La Economía: Se basa en el turismo, los pagos de servicios a la navegación y el presupuesto de defensa británico, en especial para la base naval. Los trabajadores españoles fueron reemplazados, al ser expulsados, por mano de obra marroquí. De todos modos los planes de reactivación industrial apenas se están poniendo en marcha. En términos generales, más del 70% de la estructura económica reposa en el sector público.

Moneda: libra esterlina. Importaciones: 38 millones de dólares (1976), básicamente alimentos y manufacturas. Exportaciones: 3 millones de dólares (1976), en realidad reexportaciones de vinos, licores, hidrocarburos y tabaco. El grueso del intercambio es con el Reino Unido y la CEE.

EN EL OCEANO ATLANTICO

Groenlandia (Dinamarca)

El Territorio: 2,176,000 km². Es la isla más grande del mundo, exceptuando la isla continente Australia. La mayor parte está cubierta de hielo en forma permanente, y 341,700 km² de franja costera son habitables gracias a la influencia de corrientes marinas cálidas. El relieve es montañoso, antiguo, muy modelado por la erosión glacial; destaca la presencia de fiordos. El clima es frío, con vegetación de tundra en los distritos meridionales y sin vegetación en el norte. El aparato productivo descansa sobre las actividades primarias: pesca, caza de focas y extracción de minerales. En Groenlandia se encuentran los únicos yacimientos explotables de criolita (flúoruro doble de aluminio y sodio) en el mundo. Otras ricas áreas en hidrocarburos.

ros están en explotación desde 1976, y se han descubierto importantes yacimientos de uranio.

Historia: El territorio fue conquistado por Dinamarca en 1380, aunque el contacto se perdió entre los siglos XVI y XVIII. Durante la II Guerra Mundial, Estado Unidos tomó el control de la isla, pero la devolvió al reino cuando finalizó el dominio nazi sobre Dinamarca. Sin embargo, en 1951 se firmó un tratado entre Dinamarca y EUA que legalizó la presencia permanente de bases norteamericanas en Groenlandia.

En 1953, de acuerdo a la revisión de la Constitución danesa, la isla pasó a formar parte del reino, que tomó a su cargo el control de las relaciones exteriores y la defensa del territorio. Esta última tarea es compartida con los EUA. En 1979 se reformuló el sistema político, para dotar a la isla de autonomía interna.

El Pueblo: 49,148 hab. en 1978. La mayoría nacida en la isla. Hay minoría de daneses. Religión: protestante. Idiomas: eskimo y danés. PEA: 18,240, de ellos 3,493 se dedican a la agricultura, caza y pesca. Crecimiento anual: 1.1 %. En el año 2,000 serán 61,000.

Salud: Existe un servicio de salud gratuito para todos los residentes, administrado por el gobierno danés, con un total de 17 hospitales.

Educación: El sistema educativo es similar al danés, pero impartido en la lengua local. En 1975-76 había 100 escuelas con 9,000 alumnos y 470 maestros formados en Dinamarca.

Comunicación: No existen periódicos; hay un semanario --cuya sede se encuentra en Dinamarca-- y una editorial. Radio Groenlandia emite programaciones bilingües 13 horas al día. Hay además una estación de radio de las fuerzas armadas estadounidenses, con sede en Nueva York y repetidoras locales (US Armed Forces Radio and TV Service).

El Estado: Greenland. Capital: Godthab, 8,995 hab. en 1978. Gobierno: Dinamarca está representada en la persona del gobernador. Hasta 1967 éste presidía el Landsrad o Consejo Provincial. Luego, los integrantes del Consejo, elegidos por y entre los ciudadanos daneses que habitaban el territorio, comenzaron a elegir su presidente. Sólo en 1979 los groenlandeses tuvieron acceso a derechos políticos plenos, con la primera constitución del primer

Parlamento local. Las elecciones se realizaron en abril, y el partido Siu-
mut, nacionalista, de izquierda, surgido en 1978 por desavenencias con Di-
namarca en cuanto a la explotación de los hidrocarburos, ganó la mayoría
de los escaños parlamentarios. El 1 de mayo de 1979, al ponerse en marcha
el nuevo esquema de autonomía interna, el líder del Siu-
mut, pastor Jonathan Motzfeld asumió el cargo de primer ministro. También entró en vigencia el
flamante Parlamento, donde la minoría está representada por el conservador
partido Atassut.

La Economía: La captura total en 1976, de todas las especies, en peso vivo,
fue de 44,700 tons. Moneda: corona danesa (5.56 por dólar, mayo 1980). Im-
portaciones: 964.5 millones de coronas (1977); alimentos, petróleo y de-
rivados, manufacturas y equipos; provienen de Dinamarca, Holanda y Reino
Unido. Exportaciones: 555.3 millones de coronas (1977); pescado, minerales,
piel de foca; hacia Dinamarca, Finlandia, Alemania Federal y EUA.

SANTA HELENA (y dependencias) (Reino Unido)

El Territorio: 122 km². Está ubicada en el Atlántico Sur, a unos 2,000 km
de la costa de Angola, ligeramente al oeste del meridiano de Greenwich.
De origen volcánico, su relieve es montañoso. Carece de recursos naturales
e industrias. La única actividad productiva es la agricultura de subsis-
tencia.

El Pueblo: 5,147 hab. en 1977. La mayoría de la población descende de eu-
ropeos. Religión: protestante. Idioma: inglés (oficial).

El Estado: St. Helena (colonia británica desde 1833). Capital: Jamestown,
1,516 habitante. Gobierno: G.C. Guy, gobernador nombrado por la corona. Fun-
cionan un Consejo Ejecutivo y un Consejo Legislativo de 12 bancas.

La Economía: Básicamente agrícola. No hay industrias. Importaciones: vehí-
culos, alimentos, prendas de vestir, materiales de construcción. Exporta-
ciones: No hay desde 1968. El comercio se mantiene con Sudáfrica y Gran
Bretaña.

Dependencias de Santa Helena:

Ascensión: (Wideawake Island): Su ubicación es estratégica, en el Atlánti-
co Sur, unos 1,200 km al noroeste de Santa Helena. Es un importante centro

de comunicaciones entre Sudáfrica y Europa, y los Estado Unidos disponen allí de una base misilística (Wideawake Airfield) gracias a un acuerdo firmado con Gran Bretaña. Es de origen volcánico, con un área de 88 km².

No existe población nativa. La mayoría son empleados del gobierno de Santa Helena. En 1977, se los 945 hab., 596 eran originarios de Santa Helena, 207 británicos, 128 estadounidenses y el resto de otras nacionalidades. La religión mayoritaria es la protestante y el idioma oficial el inglés.

C.B. Kendall, administrador, representa al gobernador de Santa Helena.

Tristán da Cunha: Es la más importante de un grupo de islas localizadas en el Atlántico Sur, unos 2,400 km al oeste de Ciudad del Cabo. De origen volcánico, el conjunto abarca un área de 201 km², distribuidos de la siguiente manera: Tristan da Cunha 98 km², isla Inaccesible 10 km² (al oeste de la anterior), islas Nightingale 2 km² (al sur de da Cunha), e isla Diego Alvarez 91 km² (Gough Island, al sur de las anteriores).

La población (314 hab.) se concentra en Tristan da Cunha; la mayoría está empleada en el gobierno o en una planta procesadora de langostino. En 1961 se produjeron erupciones volcánicas y se debió evacuar la isla hasta 1963. En Diego Alvarez funciona una estación meteorológica, operada, bajo acuerdo, por el gobierno sudafricano.

S.G.Trees, administrador, representa al gobernador de Santa Helena. Funciona un Consejo asesor, ejecutivo y legislativo, integrado por 8 miembros elegidos y 3 designados.



EN EL OCEANO INDICO

TERRITORIO BRITANICO DEL OCEANO INDICO (BIOT)

Territorio: 52 km². Integrado por el archipiélago coralino de Chagos, que incluye el atolón de Diego García. Está ubicado directamente al sur de la península Indostánica, ligeramente debajo de la línea ecuatorial. El clima es tropical con lluvias todo el año. Su relieve es plano.

Gobierno: P.R.A. Mansfield, comisionado. A.G. Munro, administrador, jefe del Departamento Africa Oriental. Ambos con sede en el ministerio de Relaciones Exteriores en Londres.

Historia: El Territorio se constituyó en noviembre de 1965. Las islas Aldabra, Farquhar y Desroches, que lo integraron en un principio, fueron devueltas a Seychelles cuando ésta se independizó en 1976. Por su parte, Chagos era administrado desde Mauricio, también ex-colonia británica independizada en 1968. La importancia estratégica de la región --causa de los frecuentes cambios de jurisdicción-- fue cobrando cada día mayor importancia. Puente marino entre oriente y occidente, zona de tránsito de la mayor parte del transporte de hidrocarburos, el Indico es hoy uno de los escenarios más destacados de la guerra fría.

El centro del dispositivo militar es el atolón Diego García, utilizado durante la II Guerra Mundial como asiento de una base de comunicaciones británica. En 1966, el Reino Unido firmó un tratado militar con EUA por el que le garantiza el uso del atolón y del resto del archipiélago durante 50 años. Estados Unidos desalojó la población de la isla en 1972, y la reubicó en Mauricio. Reacondicionó las instalaciones, construyó una pista de aterrizaje para los B-52 y estableció una base de abastecimiento para su flota naval del Indico. Aunque no ha mediado una transferencia formal de las posesiones británicas, el Reino Unido ha aceptado, de hecho, la supremacía militar de EUA y ha garantizado la infraestructura necesaria para defender los intereses del capitalismo en una zona que, paulatinamente, se les escapa de las manos. Francia no está ajena a los acuerdos, aunque no aparece formalmente. Su flota es poderosa y cuenta con bases propias para fortalecer el dispositivo.

Frente al vertiginoso incremento de la militarización, que incluye armamento nuclear, los países ribereños, especialmente los progresistas, han iniciado una campaña en pro de la transformación del Indico en un "lago de paz", sin armas atómicas ni bases extranjeras.

CHRISTMAS (Australia)

Territorio: 135 km². Está ubicada unos 2,500 km al noreste de Perth, Australia. Es arida y montañosa.

Historia: Tras un corto periodo de administración británica, la isla fue transferida del control de Singapur al de Australia en 1958, convirtiéndose en uno de sus Territorio Externos. El eje de la vida es la Comisión del Fosfato, donde trabaja toda la población a excepción de los funcionarios del gobierno colonial. Es administrada por "Comisionados Británicos del Fosfato", ente organizador de la extracción y distribución del fosfato de la región, con sede en Melbourne.

El Pueblo: 3,255 hab. en 1977. Cerca de dos tercios de la población es china, con algunos malayos y minoría europea. No existe población indígena. Religión: protestantismo, confucionismo y taoísmo. Idiomas: inglés, malayo, mandarín y cantonés.

Educación: 1,100 estudiantes en 1976.

Comunicación: Funciona una estación de radio, que emite diariamente para 3,000 receptores, en todos los idiomas que se hablan en la isla.

El Estado: F.C.Boyle, administrador nombrado por el gobierno australiano.

La Economía: La extracción de fosfatos es la principal actividad económica. Moneda: dólar australiano. Exportaciones: fosfatos, 1 millón de tons. dirigidas a Australia, Nueva Zelandia, Singapur y Malasia.

COCOS (O KEELING) (Australia)

Territorio: 14 km². Distribuidos en dos archipiélagos de origen coralino. Están situados al suroeste de la isla de Java. De las 27 islas y atolones que integran el territorio, sólo dos están habitadas: West y Home, aunque también destacan las islas de Direction, South y Horsburg. De relieve plano, el clima es tropical lluvioso. El rasgo característico son sus extensas plantaciones de palmeras cocoteras.

Historia: La Empresa Clunies Ross, fundada por John Clunies Ross a principios del siglo XIX, cuando introdujo mano de obra malaya para explotar las palmeras, fue la verdadera dueña de las islas, a pesar del status colonial británico desde 1857 y australiano desde 1955.

Después de varios años de negociaciones, Australia compró las islas a la Empresa, en 1978, aunque ésta sigue monopolizando la producción y comercialización de la copra. El objetivo de la operación fue que los habitantes de la isla Home fueran dueños de sus tierras. Por otra parte, Australia dispone de una base militar en la isla West, comprada en 1951.

En junio de 1977, la metrópoli anunció una serie de medidas destinadas a promover el bienestar de los isleños, el desarrollo de formas representativas de gobierno y la posibilidad, para los habitantes, de optar por la nacionalidad australiana.

El Pueblo: 1,000 hab. en 1977. La población de la isla Home desciende de los primeros trabajadores malayos introducidos por Ross. En la isla West predominan funcionarios del gobierno australiano.

El Estado: Capital: West Island; 95 hab. en 1976. Gobierno: C.I. Buffet, administrador designado por el gobierno australiano.

La Economía: La principal actividad económica es la producción y exportación de copra. Moneda: dólar australiano. Exportaciones: copra, 423 tons. en 1976.

EN EL OCEANO PACIFICO

MICRONESIA, MARIANAS DEL NORTE Y GUAM (EUA)

Historia: Hernando de Magallanes fue el primer europeo en llegar al archipiélago de las Marianas (1521), a las que llamó "Islas de los Ladrones", porque al parecer fué asaltado por los nativos al desembarcar. Más tarde, el archipiélago fué rebautizado en honor de la reina Mariana de Austria, regente del trono español. Siguió perteneciendo a este país hasta la guerra hispano-norteamericana de 1898, cuando Estados Unidos se anexó Guam en calidad de botín de guerra. El resto de las islas fue vendido por el exhausto imperio español al pujante imperio alemán, que inició tardíamente su expansión colonial. Sin embargo, aún perduran en la Micronesia ciertas tradiciones españolas, mezcladas con elementos culturales mexicanos, japoneses y filipinos.

Durante la I Guerra Mundial, Micronesia fue ocupada por Japón, a quien en 1919 la Sociedad de Naciones encomendó el "mandato" del territorio. Desde allí lanzaron las fuerzas niponas el ataque contra el Puerto de Pearl Harbour (7-12-41), que inició la II Guerra Mundial en el Pacífico. Al finalizar la contienda con la derrota japonesa, Tokio debió abandonar el archipiélago, Estados Unidos lo ocupó y en 1947 la ONU legitimó la situación,

otorgando a Washington la responsabilidad de administrar las islas bajo el status de Fideicomiso.

Esta categoría jurídica no implica posesión, sino, por el contrario, la administración que por mandato de la ONU ejerce un país sobre un territorio, con el objetivo de prepararlo para el pleno ejercicio de su autodeterminación. Sin embargo, en vez de iniciar un proceso independentista, EU organizó en 1975 un plebiscito para que la población de las Islas Marianas decidiera la norteamericanización del territorio. El resultado, no podía ser de otra manera, fue afirmativo, y la anexión se hizo efectiva en febrero de 1976.

* El nuevo estatuto del distrito de las Marianas implicó que se desgajara del resto del Fideicomiso, integrado originalmente por siete distritos que hubieran tenido un futuro independiente común.

La escisión encontró eco en las islas Marshall, donde comenzaron a soplar vientos separatistas. Sus habitantes se niegan a compartir el producto de los impuestos --que se originan mayoritariamente allí-- con la población de otras islas menos desarrolladas. En el atolón Kwajalein de las Marshall funciona una importante estación de prueba de misiles y si bien puede convenir al Pentágono su separación administrativa, de ninguna manera se tolerarán corrientes independentistas. Así, en 1978 se constituyeron los Estados Federados de Micronesia, agrupando a cuatro de los seis distritos del archipiélago. Todo hacer suponer que el futuro de Micronesia no se la independencia sino el "Estado Asociado".

La experiencia de la guerra de Vietnam corroboró la importancia estratégica de Guam y del resto de Micronesia. En los primeros meses de 1976, el general Hollingsworth, que fuera comandante norteamericano en Corea, declaró que si hubiera una nueva guerra en el área, los B-52 estacionados en Guam desempeñarían un rol decisivo.

En la misma época, el ex-secretario de Defensa norteamericano, James Schlesinger afirmó: "... Micronesia continúa teniendo una posición que domina la zona de tránsito entre las líneas de comunicaciones vitales para los intereses norteamericanos(...) desde Medio Oriente y desde nuestras fuentes asiáticas de materias primas (...)."

Aunque los planes para la construcción de una nueva base en Tinian (desde donde partieron los bombarderos que arrojaron las bombas atómicas sobre Hiroshima y Nagasaki) han sido postergados, la marina sigue intentando transformar una serie de islas en bastiones militares.

Por otra parte, la posibilidad de convertir la zona en un paraíso financiero y sede de multinacionales al estilo Hong Kong, no es desprecia--

ble y cuenta con no pocas ventajas: protección militar de EU, estabilidad política, incorporación a la zona de dólar, bajos salarios, exenciones impositivas, etc. Además, Guam y Saipan son equidistantes de Tokio, Hong Kong y Manila, y por Guam pasan más cables submarinos de comunicaciones que por cualquier otro punto de Asia. Hasta ahora, sólo unas pocas firmas pequeñas y agencias del gobierno trasladaron sus sedes a Guam, aunque la Cámara de Comercio local lanzó una campaña para alentar a las grandes firmas a hacerlo.

Como complemento, el turismo se está transformando en la principal industria, especialmente después de la inauguración en diciembre de 1975 de un aeropuerto y hotel internacionales en Saipan.

Territorio del Fideicomiso de las Islas del Pacífico (Micronesia) (EU)

El territorio: 1,300 km². Distribuidos en 2,125 islas y atolones volcánicos y coralinos, de los cuales sólo 84 están habitados. El territorio, integrado por los archipiélagos de Marshall y Carolinas, está ubicado en la Micronesia, al este de Filipinas y al norte de Nueva Guinea. El relieve es montañoso y el clima tropical con lluvias abundantes. Las islas se agrupan en 6 distritos: Yap, Truk, Ponape y Kosrae (en las Carolinas); Palau y Marshall (en las islas de igual nombre). Las más grandes son Babelthuap (367 km²) en el distrito de Palau y Ponape (330 km²). Los atolones coralinos de Bikini y Eniwetock, en las Marshall, son utilizados para experimentación nuclear.

El Pueblo: 126,000 hab. en 1979. La mayoría de la población está integrada por grupos micronesios. Religión: católica. Idiomas: inglés y lenguas locales (yapés, trukés, ponapeo, etc.). Población urbana: 43.9%. En el año 2000 serán 218,000.

Salud: Un médico cada 2,182 hab (1975). Mortalidad infantil: 1.8% (1976).

Educación: De los niños y jóvenes en edad escolar, 110% estudian primaria y secundaria. Maestros: 1,500 (1975)

Comunicación: Por cada mil hab. hay 632 radops y 12 televisores. Periódicos: 5 revistas con 14,000 ejemplares (1975).

El Estado: Trust Territory of the Pacific Islands. Capital: Ponape, 14,000
Gobierno: Adrian Winkel, alto comisionado designado por el Departamento del Interior Norteamericano. Un proceso de transformación en "estado asociado" podría aplicarse a las islas en los próximos años. Sin embargo, ello es violatorio del acuerdo de fideicomiso firmado con las Naciones Unidas.

En 1978 el Congreso de Micronesia fue convertido en Congreso Interino de los Estados Federados de Micronesia, bicameral, con representantes de las legislaturas distritales. Los distritos de Marshall y Palau tienen Constitución por separado.

Gastos en educación: 23 millones de dólares (1975).

La Economía: 120 millones de dólares de PIB en 1975. Originados básicamente en la agricultura, ganadería y pesca. PIB per cápita; 990 dólares en 1975.

Moneda: dólar norteamericano. Importaciones: 44 millones de dólares (1977).

Exportaciones: 10.7 millones de dólares (1977); copra, pescado, fruta y artesanías; dirigidas a Japón 50% y EUA.

Guam (EU)

El Territorio: 549 km². Es la isla más meridional del archipiélago de las Marianas; de origen volcánico, su relieve es montañoso, a excepción de la llanura costera del norte. El clima es tropical y la vegetación de selva.

El Pueblo: 120,000 hab. en 1979. Los nativos chamorros constituyen cerca del 50% de la población. Religión: mayoritariamente católica. Idiomas: inglés (oficial) y chamorro (dialecto derivado del indonesio). Población urbana: 25.5%. Crecimiento anual: 3.0%. En el año 2000 serán 184,000 hab.

Salud: Un médico cada 1,364 hab. (1975). Mortalidad infantil: 2.1% (1975).

Educación: De los niños y jóvenes en edad escolar, 109% estudian primaria y secundaria. Analfabetismo: 3% (1977). Maestros: 1,500 (1975).

Comunicación: Por cada mil habitantes hay 817 radios, 474 televisores y 482 autos. Periódicos: 1 diario con 18,000 ejemplares (1975).

El Estado: Capital: Agaña, 50,000 hab. Gobierno: Paul McDonald Calvo, gobernador elegido por votación directa. Su administración depende del Departamento del Interior norteamericano y tiene, en realidad, menos poder que el almirante de turno, ya que un tercio de la isla está en manos de la Marina y la Fuerza Aérea de EUA. Aunque formalmente tienen ciudadanía norteamericana y murieron en mayor proporción que los estadounidenses durante la guerra de Vietnam, los guameños carecen de representación en el Congreso y no participan en las elecciones presidenciales. Son ciudadanos "de segunda". Desde 1973, las Naciones Unidas han reclamado a Washington --sin resultados positivos-- que se permita a los isleños ejercer libremente su derecho a la autodeterminación.

La Economía: 610 millones de dólares de PIB en 1975. Originados básicamente en la agricultura. Los productos más importantes son maíz, jitomate, plátano, cítricos, melón y hortalizas. El turismo y las instalaciones militares son las principales "actividades productivas".

PIB per cápita: 5,620 dólares en 1975. Moneda: dólar norteamericano.

Desempleo: 9.7% (1977). Importaciones: 267 millones de dólares (1976).

Exportaciones: 25 millones de dólares (1976).

Comunidad de las Islas Marianas del Norte.(EU)

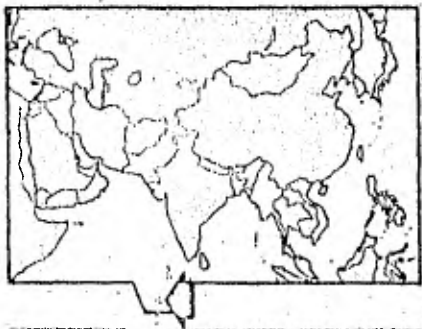
El territorio: 479 km². Ocupa el archipiélago de las Marianas, con excepción de la isla de Guam. Comprende 16 islas, de las cuales sólo 6 están habitadas. Las más importantes son: Saipán 122 km², Tinian 101 km², y Rota 83 km². De origen volcánico, el relieve es montañoso. El clima y la vegetación son tropicales, aunque tiende a variar hacia más templadas en las islas al norte.

El Pueblo: 14,335 hab. en 1973. La mayor parte de la población es de origen chamorro. Religión: católica. Idiomas: inglés y chamorro.

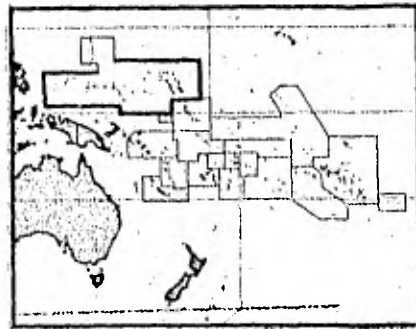
Comunicación: por cada mil hab. hay 20 televisores. Periódicos: 1 revista semanal con 5,000 ejemplares.

El Estado: Commonwealth of the Northern Mariana Islands. Capital: Saipan, 12,336 hab. en 1973. Gobierno: Carlos S. Camacho, gobernador por elección interna. La isla está en proceso de cambiar su actual status colonial por el de "Estado Asociado", análogo al de Puerto Rico. Funciona una legislatura bicameral integrada por 9 senadores y 14 diputados de elección popular.

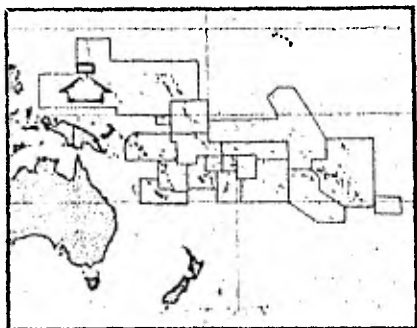
La Economía: Moneda: dólar norteamericano. Exportaciones: 284,300 dólares en 1977; carne y vegetales.



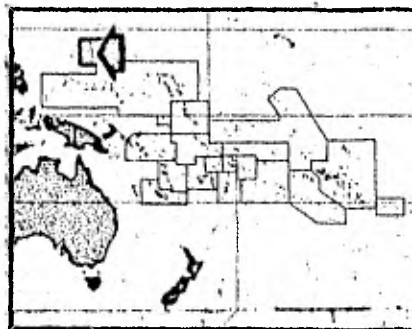
BIOT



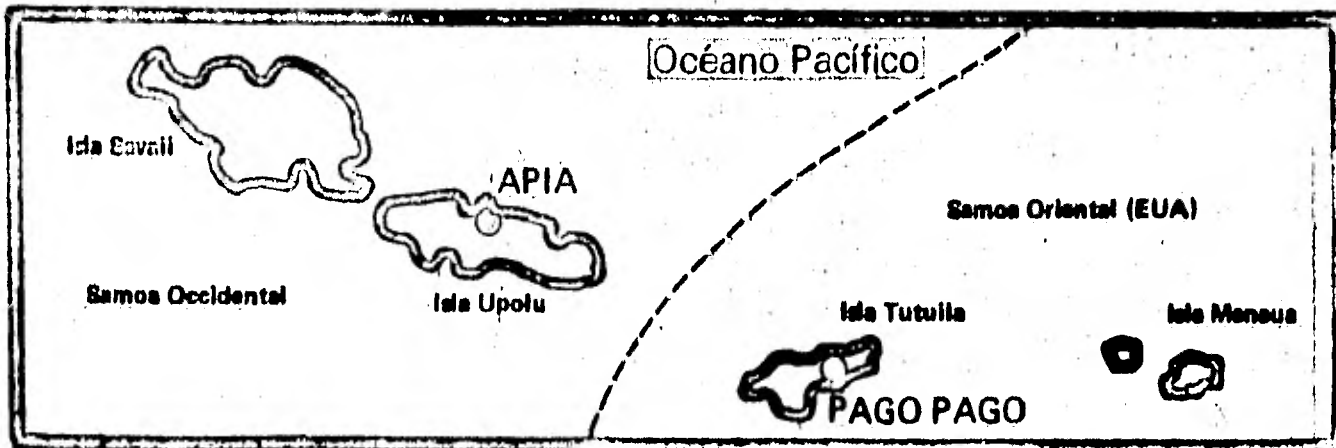
MICRONESIA



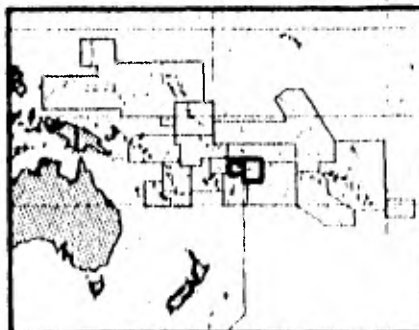
GUAM



MARIANAS DEL NORTE



SAMOA



SAMOA ORIENTAL (EUA)

El Territorio: 197 km². Ocupa la porción oriental del archipiélago de Samoa, ubicado en la Polinesia. Las islas más importantes son Tutuila (donde se localiza la capital), Tau, Olosega, Ofu, Annuu, Rose y Swains. De origen volcánico, el relieve es montañoso con suelos fértiles en la zona llana. El clima y la vegetación son tropicales.

Historia: El archipiélago está habitado desde mil años antes de nuestra era. Las tradiciones locales sostienen que de allí partieron las migraciones que colonizaron el resto de las Islas del Pacífico Sur. Aunque esta hipótesis es posible, no se tienen indicios sobre la procedencia de los primeros samoanos. Estos no desarrollaron una civilización avanzada pero crearon una estructura social compleja, organizada en torno a las familias y sus jefes, los mapai. Dentro de estos clanes, cuatro ocupan hasta nuestros días un papel preponderante: los Malietoa, Tamasese, Mataafa y Tuimalealiifano.

Los holandeses fueron los primeros europeos en visitar las islas, en 1722. Poco después, llegaron a ellas comerciantes franceses, pero la colonización se inició sólo a fines del siglo XIX.

Durante varias décadas Samoa fue disputada entre Estados Unidos, Gran Bretaña y Alemania. Las tres potencias establecieron una administración tripartita sobre el archipiélago. Las disputas continuaron y en 1889 un nuevo tratado reconoció a los EUA derechos sobre la parte oriental (al este del meridiano de 117 grados) que hasta hoy conservan. La porción occidental quedó en manos del imperio alemán, mientras que los británicos se retiraron, a cambio del reconocimiento de sus "derechos" sobre Tonga y las islas Salomón. Obviamente ninguna consulta implicó a los samoanos.

El Pueblo: 30,000 hab. en 1979. La mayoría de la población es polinesia; hay euronesios (mestizaje de europeos y polinesios) y minoría europea. Religión: cristiana. Idiomas: el samoano (predominante) y el inglés son oficiales. Población urbana: 21.0%. Crecimiento anual: 2.5%. En el año 2000 serán 67,000.

Salud: Un médico cada 1,154 hab. (1975). Mortalidad infantil: 1.9% (1976). Esperanza de vida: 67 años (1970-75).

Educación: De los niños y jóvenes en edad escolar, 98% estudian primaria y secundaria. Analfabetismo: 3% (1977). Maestros: 400 (1975).

Comunicación: Por cada mil hab. hay 134 radios, 172 televisores y 13 autos. Periódicos: 1 diarios con 3,600 ejemplares (1975).

El Estado: American Samoa. Capital: Pago Pago, en Tutuila, 26,360 hab. en 1977. Gobierno: Peter Tali Coleman, gobernador designado por el Departamento del Interior. Vicegobernador: jefe Tufele Li'A. Los samoanos orientales no tienen derechos políticos y ni siquiera se les reconoce ciudadanía norteamericana. Gastos en educación: 3.5% del PNB.

La Economía: 160 millones de dólares de PIB en 1975. Originados en agricultura, ganadería y pesca. PIB per cápita: 5,380 dólares en 1975. Moneda: dólar norteamericano. Importaciones: 57 millones de dólares (1976). Exportaciones: 65 millones de dólares (1976).

Otras posesiones norteamericanas en el Pacífico:

Isla Johnston: Atolón coralino ubicado al suroeste de Hawaii. Su área, considerando dos islotes próximos, es de 2.6 km². Es asiento de una base de la fuerza aérea. Su población (militar) asciende a aproximadamente 1,000 hab. Funciona como depósito de bombas de hidrógeno y estación de pruebas nucleares. Fue anexada en 1858.



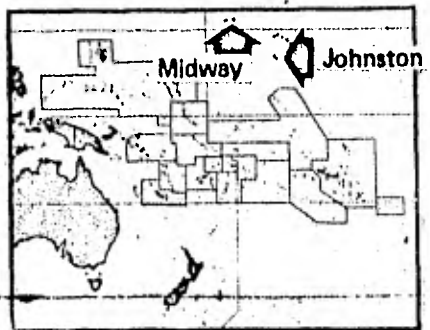
Islas Midway: (Sand e Eastern): De origen volcánico, están ubicadas al noroeste de Hawaii. Son administradas por la Marina y operan como base de reabastecimiento en los vuelos Transpacíficos. Su área es de 5 km² y su población en 1975 era de 2,245 habitantes.

Isla Wake: Ubicada entre las Midway y Guam, al oeste de Hawaii. Es administrada por la Fuerza Aérea. Funcionaba como escala en vuelos transpacíficos; en la actualidad opera como estación de pruebas misilísticas. Su área es de 8 km² y su población estimada de 1,000 habitantes.

Islas de Canton y Enderbury: Son las únicas habitadas del archipiélago coralino de Fénix (Phoenix); están ubicadas en la Polinesia, ligeramente al este de la línea de cambio de fecha y apenas al sur de la línea ecuatorial. Fueron una posesión británica --administradas desde las islas Gilbert, hoy Kiribati-- hasta 1939. A partir de entonces se transformaron en un condominio anglo-norteamericano. En Canton funciona una base de lanzamiento de misiles. El área de las dos islas es de 15 km²; la población estimada es de 320 habitantes. El resto de las Fénix (Hull, y Gardner), así como las Ellice (hoy Tuvalu), están en litigio entre Estados Unidos y Gran Bretaña, aunque son administradas por el Reino Unido. Tuvalu, por su parte, se independizó.

Islas Howland, Jarvis y Baker: Ubicadas en la Polinesia Central, sobre el Pacífico ecuatorial. Están deshabitadas desde la II Guerra Mundial. Tuvieron importantes depósitos de guano. En Howland funcionó un faro.

Palmira y Kingman: Son las más septentrionales de las Islas de la Línea, ubicadas al este de las Fénix. Palmira es un atolón rodeado de más de cincuenta islotes coralinos cubiertos de exuberante vegetación tropical. Fue anexado en 1898. Kingman es un arrecife, localizado algo más al norte que Palmira. Fue anexado en 1922.



ISLAS DE LA LINEA (Reino Unido)

También denominadas Espóradas de la Polinesia Central, están ubicadas al norte de la Polinesia Francesa y se extienden sobre la línea ecuatorial. Están integradas por las islas Kingman y Palmira, ya mencionadas, Washington y Fanning (RU), Christmas, Malden, Starbuck, Vostok, Caroline y Flint. Estas últimas en litigio entre Gran Bretaña y EUA. Entre 1958 y 1962, ambas potencias detonaron una serie de bombas atómicas en Christmas, la única habitada del grupo.

NUEVA CALEDONIA (Francia)

El Territorio: 19,058 km². Está integrado por la isla de Nueva Caledonia (16,700 km²), las islas Lealtad (Ouvea, Lifou, Maré y Walpole), los archipiélagos de Chesterfield, Avon, Huon y Belep, y la isla de Nouméa. El conjunto se localiza en la Melanesia meridional, entre las Nuevas Hébridas (hoy Vanuatu) al este y Australia al oeste. De origen volcánico, el relieve es montañoso y con arrecifes. El clima y la vegetación son tropicales. El subsuelo es rico en yacimientos de níquel. Administrativamente se divide en cuatro dependencias: Píasa, Lealtad, Huon y Nueva Caledonia.

Historia: Si la experimentación nuclear es el motivo que esgrime Francia para negarse a conceder la independencia a la Polinesia Francesa (ver más adelante), los yacimientos de níquel de Nueva Caledonia no son un argumento menos poderoso para mantener los vínculos coloniales con este Territorio de Ultramar. Más aún si se tiene en cuenta que en 1979, gracias a la aportación de la colonia, Francia ocupó el tercer lugar en la producción mundial del metal.

Descubierto en 1774 por el explorador británico Cook, el territorio pertenece a Francia desde 1853, y hasta 1898 fue utilizado como establecimiento penal para condenados a trabajos forzados y presos políticos.

La población fue desplazada paulatinamente de la posesión de las mejores tierras y obligada a convertirse en asalariada de las plantaciones de los franceses y sus descendientes. Asimismo, aportó y aporta la mano de obra para las minas de níquel y otros minerales (cobalto, manganeso, etc.). El desarrollo minero fue tan grande que se produjeron fuertes flujos migratorios desde territorios y países aledaños.

Sin embargo, la economía --de la cual los canaques fueron convidados de piedra-- comenzó a declinar. El auge del níquel fue presa fácil de los altibajos en los precios fijados por el mercado internacional. El aparato productivo, poco diversificado, se fue sumiendo en una profunda crisis acompañada de un creciente enfrentamiento entre las autoridades coloniales y los terratenientes por un lado, y los grupos políticos opositores, mayoritariamente independentistas. Desde 1977 se incrementaron las huelgas y las rebeliones populares. Francia, no obstante, hace oídos sordos a las justas reclamaciones de una población relegada, anteponiendo sus intereses colonialistas, hoy fortalecidos por el descubrimiento de nódulos polimetálicos en los mares adyacentes. Tal vez el nuevo gobierno socialista francés contribuya a modificar, al menos en parte, la situación en Nueva Caledonia.

El Pueblo: 140,000 hab. en 1979. La población es de origen melanesio (grupo canaque); hay franceses y descendientes nacidos en la colonia (se los llama "caldoches"); asimismo, minorías wallisiana, vietnamita, indonesia, china y polinesia. Religión: mayoritariamente católica. Idiomas: francés (oficial), lenguas melanesia y polinesia. Población urbana: 61.7%. PEA: 46,689 en 1976. Crecimiento anual: 3.1%. En el año 2000 serán 247,000.

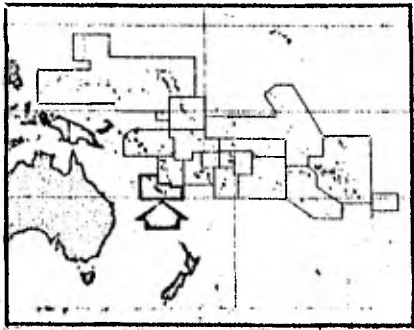
Salud: Un médico cada 1,048 hab. (1975). Cada habitante consume 2,783 cal/diarias. Mortalidad infantil: 3.4 % (1975).

Educación: De los niños y jóvenes en edad escolar, 105 % estudian primaria y secundaria. Científicos e ingenieros: 69 (1973). Analfabetismo: 9% (1977). Maestros: 2,000 (1975).

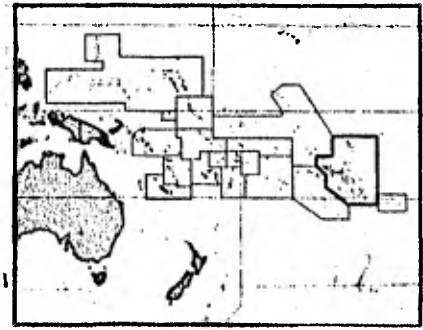
Comunicación: Por cada mil habitantes hay 480 radios, 120 televisores y 279 autos. Periódicos: 2 diarios con 16,000 ejemplares (1975).

El Estado: Nouvelle Calédonie. Capital: Nouméa, 74,335 hab. en 1976. Gobierno: Claude Charbonniaud, alto comisionado nombrado por París. Los autonomistas obtuvieron amplia mayoría electoral en 1977. Sin embargo están en minoría en la Asamblea Territorial. Privados de derechos políticos, sus expresiones de protesta son cada vez más violentas.

La Economía: 886 millones de dólares de PIB en 1976. Originados en agricultura 3%; minería 35% (1975). PIB per cápita: 6,658 dólares en 1976. Moneda: franco del Pacífico, Importaciones: 292 millones de dólares (1978). Exportaciones: 224 millones de dólares (1978); níquel 95%; dirigidas a Francia 43 %, Australia 9% y Singapur 5%.



NUEVA CALEDONIA



POLINESIA FRANCESA

POLINESIA FRANCESA (Francia)

El Territorio: 4,000 km². Está ubicada en el sureste de la Polinesia. Administrativamente se divide en cinco circunscripciones: 1. Islas de Barlovento, que comprenden a Tahití, con 85,000 hab. en 1970, Murea, Maio. Capital: Papeete. 2. Islas de Sotavento, con 16,000 hab. y capital en Utoroa, en la isla de Raiatea. Además incluye las islas de Huahine, Tahaa, Bora-Bora y Maupiti. 3. Archipiélago de Tuamotu y Gambier, con 8,000 hab. en 1971. 4. Islas Australes, con 5,000 hab. 5. Islas Marquesas, con 6,000 hab. La mayor parte de las islas es de origen volcánico, pero también se presentan importantes formaciones coralinas. El relieve es montañoso; el

clima y la vegetación son tropicales.

Historia: Tahití fue popularizada en el mundo occidental por las agencias turísticas como un paraíso de playas, palmeras y flores, que nada tiene que ver con la realidad que viven sus habitantes y los de las 130 islas y atolones que constituyen la Polinesia Francesa.

Ocupadas a sangre y fuego por los franceses en 1840, la metrópoli oficializó el archipiélago como colonia en 1880 con el nombre de "Establecimientos Franceses de Oceanía". En 1958 fueron transformadas en Territorio de Ultramar, status que aún conservan. A pesar de haber concedido cierta liberalización en las cuestiones internas, Francia mantiene mano dura sobre las islas. Si bien los recursos naturales no son especialmente importantes --salvo el turismo y la eventual extracción de nódulos polimetálicos-- su ubicación es estratégica para una potencia que ha perdido sus dominios e influencia en Asia.

La actitud de Francia tiene como contrapartida una posición cada vez más firme en los grupos independentistas, mayoritarios en las islas. Aunque el caso está planteado ante el Comité de Descolonización de la ONU, Francia no cede. Es que al tener que abandonar las bases de experimentación nuclear en el Sahara argelino, la metrópoli debió buscar una zona adecuada para desarrollar las pruebas. En 1966 inició los trabajos en el atolón Mururoa, y desde 1975 también utiliza el atolón Fangataufa, a pesar de la fuerte oposición de la población del Territorio y de otros países de la zona a la creciente militarización de las islas.

El Pueblo: 150,000 hab. en 1979. La población, predominantemente polinesia, incluye algunos asiáticos, y un menor número de europeos. Religión: católica. Idiomas: francés (oficial), tahitiano (nacional). Población urbana: 39.2%. Crecimiento anual: 3.3%. En el año 2000 serán 269,000.

Salud: Un médico cada 2,097 hab. en 1975. Cada habitante consume 2,733 cal/diarias (1975). Mortalidad infantil: 3.8% (1968).

Educación: En 1972 había 160 escuelas primarias con 33,000 alumnos, 14 secundarias con 6,000 alumnos y 3 escuelas técnicas con 900 alumnos. Científicos e ingenieros: 96 (1975). Analfabetismo: 6% (1977). Maestros: 2,000 (1975).

Comunicación: Por cada mil hab. hay 565 radios, 105 televisores y 143 automóviles. Periódicos: 4 diarios con 11,000 ejemplares (1975).

El Estado: Polynésie Française. Capital: Papeete, 62,735 hab. en 1977.

Gobierno: Paul Cousserman, alto comisionado, nombrado por París. La Asamblea Territorial tiene mayoría autonomista desde 1975, liderada por Francis Stanford. En 1977 un nuevo estatuto amplió las facultades del gobierno local, pero la metrópoli colonial sigue controlando la defensa, relaciones exteriores, justicia y finanzas.

La Economía: 618 millones de dólares de PIB en 1976. Originados en agricultura 5%, industria 7% (1975). PIB per cápita: 4,754 dólares en 1976.

Moneda: franco del Pacífico. Importaciones: 403 millones de dólares (1978). Exportaciones: 37 millones de dólares (1978); copra 20%; dirigidas a Francia 54%, EUA 17%.

WALLIS Y FUTUNA (Francia)

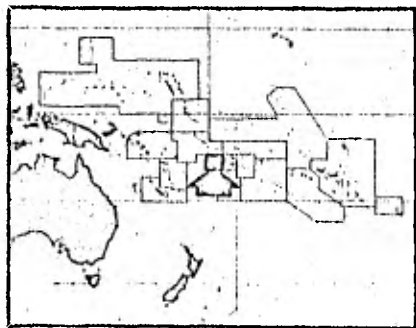
El Territorio: 274 km². Constituido por el archipiélago de Wallis, formado por la isla Wallis, donde se localiza la capital, y 22 islotes más, la isla de Futuna y la de Alofi (deshabitada). El conjunto se localiza en la Polinesia occidental. De clima tropical, el cultivo predominante son las palmeras copreras. El resto de la agricultura es de subsistencia.

Historia: Protectorado Francés desde 1843, en 1959 su población optó por convertirse, vía referéndum, en Territorio de Ultramar, status que le fue conferido en 1961. En 1975 se iniciaron conversaciones tendientes a otorgar al Territorio la categoría de Departamento de Ultramar. No obstante, la situación de la colonia no es floreciente, al punto que buena parte de la población joven debe emigrar en busca de mejores condiciones y fuentes de trabajo a otros territorios de la Polinesia.

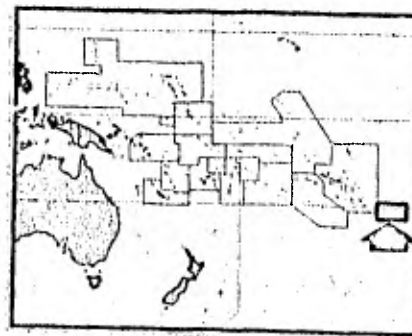
El Pueblo: 9,192 hab. en 1976. De ellos, 6,019 habitaban en Wallis. La población es de origen polinesio, Religión: católica. Idiomas: francés (oficial) y lenguas locales. Unos 11,000 habitantes han emigrado a Nueva Caledonia y Vanuatu. Educación: 2,700 alumnos en 9 escuelas primarias y secundarias.

El Estado: Territoire des Iles Wallis et Futuna. Capital: Mata-Utu. Gobierno: Henri Beaux, administrador superior. Es asistido por una Asamblea Territorial de 20 miembros.

La Economía: Moneda: franco del Pacífico. Importaciones: 2.8 millones de dólares (1976).



WALLIS Y FUTUNA



PITCAIRN

PITCAIRN (Reino Unido)

El Territorio: 4.5 km². Distribuidos entre cuatro islas de origen volcánico de las cuales sólo Pitcairn está habitada. Las tres restantes son: Henderson, Ducie y Oeno. El grupo se localiza en el extremo oriental de la Polinesia. La economía se basa en la agricultura de subsistencia, pesca, venta de artesanías y timbres postales. El clima y la vegetación son tropicales.

Historia: En 1789, parte de la tripulación del navío inglés H.M.S. Bounty que retornaba a Gran Bretaña después de permanecer 5 meses en Tahití, se sublevó; embarcó en un pequeño bote al capitán y a la tripulación no amotinada, y luego de una corta estadía en Tahití, recaló en las costas de Pitcairn.

El grupo, encabezado por Fletcher Christian, estaba integrado por ocho tripulantes, seis tahitianos y doce mujeres. Diez años más tarde, sólo un amotinado sobrevivió: John Adams, rodeado de once mujeres y 23 niños. Según relatan las crónicas, Adams soñó que un ángel le sugería que, en señal de arrepentimiento, de su licenciosa vida anterior, se dedicara a educar a los niños según los preceptos bíblicos. Así, bajo la orientación de un amotinado penitente se inició el poblamiento de Pitcairn, que posteriormente fue convertida en dependencia colonial británica. La población alcanzó en 1937 los 200 habitantes, pero fue mermando gradualmente, en especial por la migración de los jóvenes isleños que buscan ocupación en Nueva Zelanda. Las comunicaciones de la isla con el exterior son básicamente dos: un equipo de radio operado por Tom Christian, descendiente en sexta generación de Fletcher, y los barcos que eventualmente se acercan a sus costas.

A pesar de la precariedad de los medios, la educación primaria es obligatoria desde 1833 para todos los niños entre 5 y 15 años. Un maestro neocelandés es nominado por un periodo de 2 años, y además se encarga de editar el "Pitcairn Miscellany", folletín mimeografiado de cuatro páginas.

El Pueblo: 65 hab. en 1978. La población está formada por descendientes de los amotinados del Bounty, y mujeres polinesias. Religión: adventista del séptimo día. Idiomas: inglés (oficial).

El Estado: Pitcairn Islands. Capital: Adamstown. Gobierno: Sir Harold Smedley, gobernador. Gart Harraway, comisionado. Pervis Young, presidente del Consejo Local de 10 miembros. Las islas son administradas por el Alto Comisionado Británico en Nueva Zelanda, que funge como gobernador.

La Economía: La agricultura de subsistencia y la pesca son actividades principales. Algunas frutas, vegetales y artesanías son vendidos a los navíos en tránsito.

ISLAS DEL MAR DE CORAL (Australia)

Creado en 1969, el Territorio se compone de varias islas localizadas al este de Queensland, Australia. Las más importantes son Cato y Chilcott, en el grupo Coringa, y el archipiélago Willis, en una de cuyas islas funciona una estación meteorológica. A excepción de la dotación de ésta, el resto de las islas está deshabitado. El Acta de Constitución del Territorio no establece administración ni sobre las islas por parte de Australia, sino el control de las actividades de los que visiten la zona. Esta situación puede cambiar en función de la posible explotación de hidrocarburos y la riqueza ictícola.

El gobernador general de Australia debe velar por la paz y el orden del Territorio. La justicia es administrada desde las islas Norfolk.

ISLA NORFOLK (Australia)

El Territorio: 36 km². Ubicada en la Melanesia meridional. El clima es subtropical, con influencia marina.

Historia: Descubierta por Cook en 1774, fue utilizada como establecimiento penal británico entre 1825 y 1855. En 1913 fue transferida al gobierno de

Australia en calidad de Territorio Externo. En noviembre de 1976 fue presentada al Parlamento australiano la propuesta de integrar políticamente la isla a Australia. Las dos terceras partes de electorado de Norfolk se opusieron mediante una declaración en la que afirmaban su deseo de permanecer como territorio separado, con sus propias leyes y cargas impositivas.

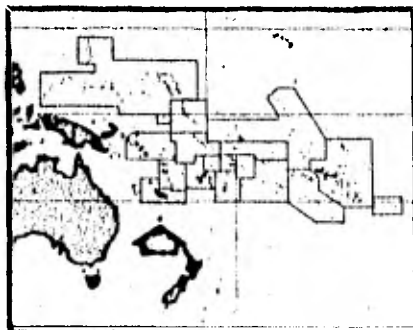
El Pueblo: 1,825 hab. en 1977. Buena parte desciende de los amotinados del navío británico Bounty, que se trasladaron en 1856 desde la isla de Pitcairn. Religión: protestante. Idioma: inglés. Crecimiento anual: 2.7%.

Comunicación: Por cada mil habitantes hay 630 radios. Periódicos: 3 revistas; el "Norfolk Islander", con 1,100 ejemplares.

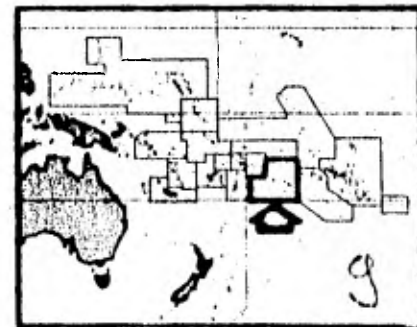
El Estado: Norfolk Island. Capital: Kingston. Gobierno: Desmond O'Leary, administrador designado por el Gobernador General de Australia. Dirige el Consejo Asesor local, de 8 miembros elegidos por votación popular. El consejo cumple además funciones legislativas.

La Economía: Basada en el turismo y la caza de ballenas. La producción agrícola es insuficiente para satisfacer las necesidades de la población y los alimentos se importan de Australia y Nueva Zelandia.

Moneda: dólar australiano. Importaciones: 5.1 millones de dólares (1977). Exportaciones: 890 mil dólares (1977); dirigidas a Australia.



NORFOLK



COOK

COOK (Nueva Zelandia)

El Territorio: 236 km². Distribuidos entre 15 islas, de las cuales sólo una está deshabitada. Situadas en el Pacífico sur, unos 2,700 km al noreste de Nueva Zelandia, se extienden sobre una superficie marina de 2 millones de km². Se dividen en dos grupos: las del norte, atolones coralinos bajos y áridos: Nassau, Palmerston, Penrhyn, Manihiki, Rakahanga, Pukapuka y Suvarrow; el grupo del sur: islas volcánicas más altas y fértiles: Rarotonga, Mangaia, Atiu, Tititaki, Taueke, Mitiaro, Manuae y Te-au-o-tu, donde

se concentra la mayor parte de la población. El clima es caluroso entre diciembre y marzo; el resto del año es templado.

Historia: Proclamadas Protectorado Británico en 1888, las islas pasaron a formar parte de Nueva Zelandia en 1901. En 1965 se celebró un plebiscito bajo supervisión de la ONU, por el cual la población se pronunció en contra de la independencia y de la soberanía de las islas, y a favor de mantener los vínculos con Nueva Zelandia. Adquirieron entonces el status de Territorio Asociado, con una limitada autonomía interna. Sus habitantes son súbditos británicos y ciudadanos neozelandeses, aunque Estados Unidos sigue reclamando la posesión de las islas, que al igual que las de Tokelau se encuentran en litigio entre aquel país y Nueva Zelandia.

El Pueblo: 30,000 hab. en 1979. La mayoría de la población es maorí. Religión: cristianismo. Idiomas: lengua y tradiciones iguales a las de los maoríes de Nueva Zelandia; inglés (oficial). Crecimiento anual: -2.6%.

Salud: Un médico cada 909 hab. (1975). Mortalidad infantil: 3.2% (1976).

Educación: Hay 24 escuelas primarias. La educación secundaria es impartida en cuatro institutos gubernamentales y dos misiones en Rarotonga. La instrucción que brindan las escuelas oficiales es similar a la de Nueva Zelandia. En 1975 había 6,615 estudiantes matriculados. Científicos e ingenieros: 164 (1970). Analfabetismo: 8% (1977). Maestros: 100 (1975).

Comunicación: Por cada mil hab. hay 280 radios. Periódicos: 1 diario con 8,000 ejemplares (1975).

El Estado: Cook Islands. Capital: Avarua, en la isla de Rarotonga, 11,400 hab. en 1976. Gobierno: Aunque Nueva Zelandia sigue siendo responsable de las relaciones exteriores y la defensa de las islas, éstas tienen desde 1965 un gobierno autónomo, parlamentario, de elección popular. Thomas Davis, primer ministro. Funciona una Asamblea Legislativa de 22 escaños.

La Economía: 9 millones de dólares de PIB en 1976. El PNB se origina en agricultura 24%, industria 12%. PIB per cápita: 468 dólares en 1976. Moneda: dólar neozelandés. Importaciones: 5 millones de dólares (1973). Exportaciones: 2 millones de dólares (1973); fruta 68%, indumentaria 26%; dirigidas a Nueva Zelandia y la CEE.

NIUE (Nueva Zelandia)

El Territorio: 259 km². Se localiza en la Polinesia meridional, 2,300 km al noreste de Nueva Zelandia. De origen coralino, el relieve es plano y sus suelos relativamente fértiles. El clima es tropical.

Historia: Fue administrada junto con las Cook hasta 1904, cuando se separó constituyendo una posesión aparte. En 1974 obtuvo la categoría de Territorio Asociado con Nueva Zelandia. La situación política y económica en la isla es análoga a la de las Cook, aunque el proceso migratorio hacia la metrópoli no se ha detenido y la comunidad niuana en Nueva Zelandia es muy importante.

El Pueblo: 6,000 hab. en 1977. La mayoría es de origen polinesio. Hay una minoría neozelandesa, Religión: protestante. Idioma: inglés (oficial), niuano (nacional). Población urbana: 20.9% (1975). Crecimiento anual: -4.5%.

Salud: Un médico cada 1,000 hab.(1975). Mortalidad infantil: 3.1% (1975).

Educación: 1,500 estudiantes en 1973. Científicos e ingenieros: 2 (1971). Analfabetismo: 6% (1977).

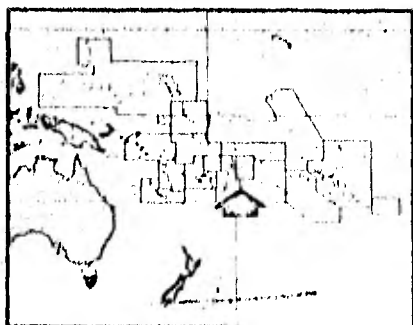
Comunicación: Por cada mil habitantes hay 160 radios. Hay una estación de radiocomunicación en Alofi, el único puerto y centro administrativo.

Periódicos: 1 revista con 1,000 ejemplares en 1976.


El Estado: Niue Island. Gobierno: Desde octubre de 1974 la isla tiene un gobierno interno autónomo. Nueva Zelandia controla la defensa y las relaciones exteriores. I.MacGregor, gobernador neozelandés. Robert Rex, primer ministro.

La Economía: Se origina en la agricultura: tapioca, kirmara, faro y camote. La ganadería se destina al consumo local. Moneda: dólar neozelandés.

Importaciones: 858,000 dólares (1973). Exportaciones: 137,000 dólares (1973) plátanos 23%, copra 15%. Dirigidas a Nueva Zelandia 92%.(1977).



NIUE



TOKELAU

TOKELAU (Nueva Zelanda)

El Territorio: 10 km². Grupo de origen coralino, integrado por cuatro atolones: Atafu, Nakunono, Fakaofu y Sivaia (este último pertenece a Samoa Americana, y Estados Unidos reivindica la posesión de los tres restantes). Se localiza en la Polinesia, al este de las Tuvalu. De relieve plano, los suelos son delgados y poco fértiles. El clima es tropical. La pesca es una actividad tradicional.

Historia: En 1877 las islas se convirtieron en Protectorado Británico. Ante la solicitud de sus habitantes, Gran Bretaña las anexó a la corona en 1916 y las incluyó como parte del territorio colonial de las islas Gilbert y Ellice. En 1925 el Reino Unido transfirió el control administrativo de las islas a Nueva Zelanda. En 1946 el grupo fue designado oficialmente Islas Tokelau y en 1958 se otorgó su soberanía definitiva a Nueva Zelanda. Entre 1962 y 1971 el Alto Comisionado para Nueva Zelanda, establecido en Samoa Occidental, fue también administrador de las Tokelau. En 1974, la administración de las islas fue transferida al ministerio de Relaciones Exteriores neozelandés y en 1977 el territorio fue denominado, oficialmente, Tokelau. Al igual que las Cook, Tokelau es reclamado por Estados Unidos, que mantiene el litigio con el gobierno de Nueva Zelanda.

El Pueblo: 2,000 hab. en 1977. La población es de origen polinesio. Religión: protestante y católica. Idiomas: samoano (oficial) y dialecto local.

Salud: Mortalidad infantil 4.0% (1972).

Comunicación: Periódicos: 1 revista, con 1,000 ejemplares (1976).

El Estado: Gobierno: El Gobernador General de Nueva Zelanda tiene poder legislativo sobre las islas y su administración ha sido confiada a la Secretaría de Relaciones Exteriores neozelandesa. Por acuerdo con el gobierno de Samoa Occidental, la Oficina para Asuntos de Tokelau está en Apia (Capital de Samoa). A nivel local, cada aldea tiene un Consejo de Mayores ("Taupulega"), formado por los jefes de familias. También existen los Faipule, que representan a la aldea en su relación con la administración neozelandesa, y los Pulenuke, encargados de la administración local. Ambos son elegidos por sufragio directo cada tres años.

La Economía: Agricultura de subsistencia y copra. Moneda: dólar NZ.

Exportaciones: 12,500 dólares; copra y artesanías. (1976-77).

TERRITORIOS ANTÁRTICOS Y ZONAS ALEDAÑAS

HEARD Y McDONALD (Australia)

Grupo de islas situado 4,000 km al suroeste de Perth, Australia. Es administrado por Australia desde 1947, cuando estableció una base científica en la isla Heard, que funcionó hasta 1955. El área total es de 370 km², sin población permanente. En forma esporádica, visitan la isla algunas expediciones australianas. Las islas McDonald, con un área de 1 km², están localizadas 40 km al oeste de la isla Heard.

ROSS (Nueva Zelandia)

Ocupa una superficie total de 730,000 km², de los cuales 300,000 corresponden al área continental antártica y el resto al casquete glacial. El sector --que incluye las islas de la zona-- está delimitado a occidente y oriente por los meridianos de 150 grados W y 160 grados E, y al norte por el paralelo de los 60 grados sur. Es administrada por Nueva Zelandia desde 1923. La base Scott fue establecida en la isla Ross en 1957. En 1968 comenzó a funcionar una nueva estación científica en Lago Vanda, unos 130 km al oeste de la base Scott. El Comité de Investigación de la Dependencia de Ross, con sede en Wellington, Nueva Zelandia, es responsable ante el Ministro de Ciencia de coordinar las actividades científicas en la zona.

TERRITORIOS ANTÁRTICOS Y AUSTRALES FRANCESES (Francia)

El Territorio: 507,567 km². Distribuidos en cuatro distritos ubicados en el Océano Índico Sur y la Antártida:

a. Archipiélago de las Kerguelen: Con un área de 7,000 km², repartida entre más de 300 islas e islotes de origen volcánico. Su relieve es montañoso, con costas escarpadas y múltiples acantilados. La porción oriental (península de Courbet) está surcada por centenares de lagos. El clima es frío, húmedo, con vientos que fácilmente superan los 200 km/hora. Las precipitaciones, abundantes todo el año, son nivales en invierno. El nivel de las nieves permanentes es relativamente bajo en altitud, y la acumulación de hielo ha originado numerosos glaciares. La única vegetación es la de tundra.

b. Archipiélago de Crozet: 500 km². Ubicado al oeste del anterior, sus características geográficas son similares. Asimismo, comparten una variada fauna: peces, ballenas, focas, elefantes marinos, pingüinos, albatros, petreles, entre otros.

c. Islas de Nueva Amsterdam y San Pablo: 60 y 7 km² respectivamente. Ubicadas al norte de las Kerguelen, sus condiciones climáticas son más benignas. Sus habitantes desarrollan una agricultura a pequeñísima escala. Asimismo, su vegetación es algo más abundante. Se da un arbusto (phyllica). La fauna marina es rica en diversas variedades de peces, lobos marinos y langosta, esta última explotada comercialmente.

d. Tierra de Adelaida: 500,000 km² en el territorio antártico reclamados por Francia. A excepción del archipiélago de Punta Geología, donde funciona la base científica Dumont D'Urville, la zona está cubierta por el casquete glaciar.

Historia: El navegante francés Yves Joseph Kerguelen de Trémarec descubrió en 1772 las islas que hoy llevan su nombre. Durante el siglo pasado, balleneras noruegas, británicas, francesas y norteamericanas cazaron en los mares cercanos a las Kerguelen y las Crozet.

En 1893, poco después que Francia hubiera tomado posesión formal de las islas, otorgó a una empresa privada la primera concesión para explotar en forma exclusiva la riqueza de las Kerguelen. Las actividades se iniciaron y se desarrollaron durante algunas décadas, y declinaron hacia 1920. En Port Jeanne-d'Arc aún pueden apreciarse las ruinas de las instalaciones utilizadas para producir grasa y harina de ballena y elefante marino.

En la actualidad, sólo los buques-usina polacos y soviéticos pescan en la zona, gracias a acuerdos intergubernamentales firmados a tal efecto. La captura es abundante, en especial la del gunnari, una especie muy apreciada en Europa Oriental.

En 1962, Francia convirtió al archipiélago Crozet en Parque Nacional e instaló un observatorio meteorológico, reemplazado posteriormente por la actual estación de Port Alfred, donde también funcionan un laboratorio de geofísica y otro de biología marina.

En las Kerguelen operan otra estación meteorológica (que coordina investigaciones sobre la atmósfera y la ionósfera con la base soviética de Sogra) y un laboratorio de geofísica, especializado en estudiar las variaciones en el campo magnético.

También se desarrollan actividades científicas en Nueva Amsterdam, donde funciona la base Martin-de-Vivies. La isla de San Pablo es la única deshabitada del conjunto.

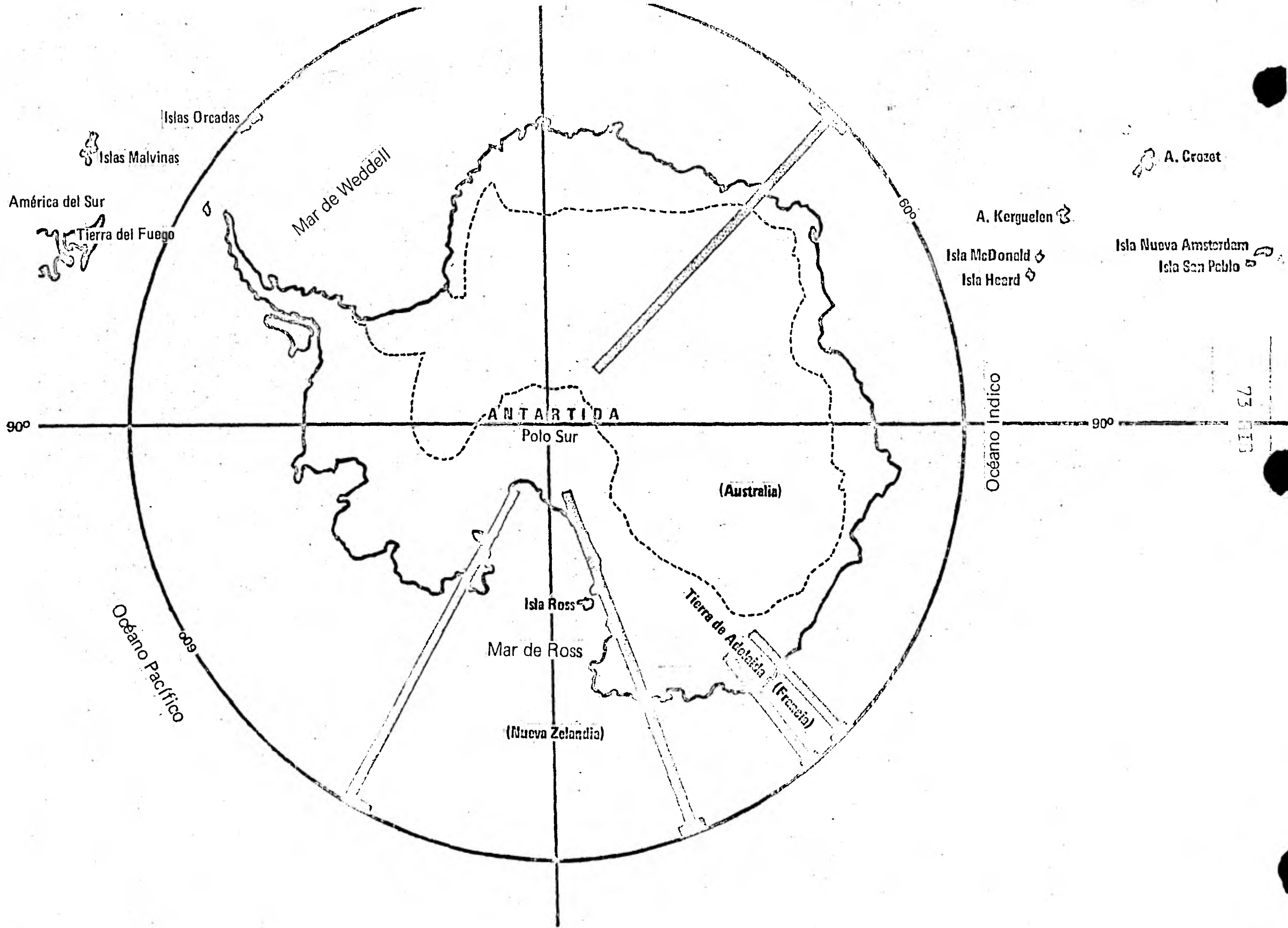
El Centro Nacional de Investigación Científica y entidad de Expediciones Polares Francesas tienen a su cargo los estudios relacionados

con diversas disciplinas desarrolladas en Tierra Adelaida, especialmente glaciología y meteorología.

Población: Compuesta por miembros de misiones científicas, fluctúa de acuerdo con las estaciones del año. Las cifras son, pues, aproximadas: Kerguelen (Port-aux-Français) 80 hab.; Nueva Amsterdam (La Roche-Godon) 35; Adelaida (Base Dumont d'Urville) 27; Crozet (Alfred Fauré) 20. Total estimado en julio de 1975: 183 habitantes.

El Estado: Terres australes et antarctiques françaises (TAAF). Gobierno: François Jacquemont, administrador superior, en París. Funciona un Consejo de Consulta integrado por 7 miembros de los Ministerios de Defensa Nacional, Educación, Marina Mercante, Aviación y dos científicos. Los TAAF son un Territorio de Ultramar, pero están administrados bajo un estatuto especial. Cada distrito tiene un responsable local, por lo general militares retirados del servicio activo.

Dos cuestiones fundamentales explican la importancia que Francia adjudica a los TAAF. Por un lado, su posesión fortalece las pretensiones francesas en la Antártida (Adelaida). Por otro, la zona económica exclusiva de los territorios (200 millas marinas), garantiza a Francia abundantes recursos pesqueros y una eventual explotación petrolera en las plataformas continentales.



LAS ESTADÍSTICAS. Fuentes y definiciones

Superficie: Estimaciones oficiales de las Naciones Unidas, según las fronteras internacionalmente reconocidas. Fuente: Handbook of International Trade and Development Statistics 1979. (ONU)

Población urbana: En porcentaje sobre la población total, datos de 1975. Fuente: ídem anterior.

Población económicamente activa (PEA): La fuerza de trabajo real, las personas que efectivamente están ocupadas o quieren estarlo. Fuente: FAO Yearbook 1979.

Crecimiento anual: En porcentaje; expresa la tasa promedio del crecimiento de la población en el período 1970-76. Fuente: Handbook of International Trade and Development Statistics 1979. (ONU)

Proyecciones al año 2000: Calculadas por el Banco Mundial en base a la población estimada en 1975, las tasas de crecimiento y la tendencia de dichas tasas. Fuente: Informe sobre el Desarrollo Mundial 1979. (Banco Mundial)

Esperanza de vida: Indica el número de años que viviría un niño recién nacido de acuerdo con las condiciones sanitarias prevalentes para el promedio de la población en el momento de nacer. Fuente: ONU. Handbook of International Trade and Development Statistics 1979.

Mortalidad Infantil: Indica el número de niños que mueren antes de cumplir un año, por cada 100 nacidos vivos. Fuente: Statistical Yearbook 1978.

Médicos: Datos calculados a partir de la población y el número de médicos de cada país en el año indicado. Fuente: ONU. Handbook of International Trade and Development Statistics 1979.

Analfabetos: Porcentaje de personas mayores de 10 años que no saben leer ni escribir. Fuente: ídem anterior.

Porcentajes de matriculación escolar: Indican el número de estudiantes inscritos en enseñanza primaria, secundaria o universitaria sobre el total de la población en edad de estudiar a esos niveles (6 a 11 para primaria; 12 a 19 para secundaria y preparatoria y 20 a 24 para la enseñanza superior). En algunos casos se engloban las cifras de primaria y secundaria en un solo porcentaje, referido entonces a la población entre 6 y 19 años. En países donde la educación primaria es obligatoria el porcentaje puede ser mayor del 100%, lo que indica que hay estudiantes menores de 6 años

o mayores de 11 matriculadas en el primer nivel de enseñanza. Fuente: ídem anterior.

Científicos e Ingenieras: El total que trabaja en el país. Fuente: Statistical Yearbook 1978.

Periódicos: Se consideran "diarios" las publicaciones de interés general que se publican por lo menos cuatro veces a la semana. Cuando no los hay se considera el número de "revistas", aquellas publicaciones de interés general que se publican tres veces por semana o menos. Fuente: ídem anterior.

Radio y televisión: Datos de 1975. Fuente: ídem anterior.

Automóviles: Datos de 1975. Fuente: Handbook of International Trade and Development Statistics. Supplement 1977. ONU

Consumo de calorías: Expresado en promedio nacional. La desigual distribución de la riqueza distorsiona, obviamente, el dato. Fuente: ídem anterior.

Población de la capital: En general corresponden a la parte de la ciudad situada dentro de los límites administrativos y no a la zona metropolitana. Fuentes: varias.

Gobierno: No se incluyen cambios posteriores a principios de este año, salvo el caso de Belice, que fue excluido por obtener su independencia.

Fuerzas armadas: Se incluye el total de efectivos de todas las fuerzas. Es una información que puede ser poco confiable, en tanto para muchos países es secreto militar. Fuente: World Military and Social Expenditures 1979.

Maestros: Para compara con el de efectivos militares. Fuente: Statistical Yearbook 1978.

Producto Nacional Bruto (PNB) y Producto Interno Bruto: El PIB mide la producción total de bienes y servicios de la economía de un país en el territorio nacional. PNB es el PIB más el ingreso que los residentes en el país reciben del extranjero, menos los ingresos obtenidos en la economía interna que van a manos de personas del exterior. Fuentes: Informe sobre el Desarrollo Mundial 1979; Handbook of International Trade and Development Statistics 1979.

Origen del PIB: El origen se expresa como porcentaje del PIB provenientes de los tres sectores de la economía. Fuentes: ídem anterior.

PIB per cápita: Fuentes: ídem anterior.

Desempleo: Fuentes: ídem anterior.

Importaciones y Exportaciones: Valor en millones de dólares "f.o.b." (libre a bordo) para las exportaciones y "c.i.f." (costo, seguro y flete) para las importaciones. Fuente: ONU. Handbook of International Trade and Development Statistics 1979.

Exportaciones por productos y destinos: Fuente: ídem anterior.

Andrews, John y Shirreff, David (Eds.). Middle East Annual Review 1980. World of Information. Essex. 1980.

Banco Mundial. Informe sobre el Desarrollo Mundial. Washington. 1979.

Carpenter, Shirley (Director). Atlas Mundial en Relieve. Salvat. Barcelona. 71

Crawley, Eduardo (Ed.). Latin America Annual Review and The Caribbean 1979. Europa Publications. The Europa Yearbook 1979. Londres. 1979.

Flegg, Erica y Synge Richard (Eds.). New African Yearbook 1980. IC Magazines Ltd., Londres. 1980.

Fordham, Paul. The Geography of African Affairs. Penguin Books. Middlesex. 1974.

George, Pierre. Geografía Económica. Ariel. Barcelona. 1976.

Gourou, Pierre. L'Afrique. Hachette. Paris. 1970.

Instituto Geográfico de Agostini. Atlas Universal Geoeconómico. Teide. Barcelona. 1977.

ONU. Statistical Yearbook. Nueva York. 1978.

Osmańczyk, Edmund. Enciclopedia Mundial de Relaciones Internacionales y Naciones Unidas. PUE. Madrid. 1975.

Paxton, John. The Statesman's Yearbook 1977/78. The Macmillan Press Ltd. Londres. 1977.

Perdriel, Claude (Director). Atlaseco. Le Nouvel Observateur. Paris. 1977.

Perron, Dominique y Pratswerk, Roy. Etopocentrismo e Historia. Nueva Imagen. México. 1978.

Rafferty, Kevin (Ed.). Asia and Pacific Annual Review 1980. World of Information. Essex. 1980.

Rivard, Ruth. World Military and Social Expenditures 1979. World Priorities. Virginia. 1979.

Smith, Pamela (Ed.). Middle East Yearbook. IC Magazines. Londres. 1980.

Tresidder, John et al. The Hemlyn Pictorial Atlas of the World. Salamander Books Ltd. Londres. 1976.

UNCTAD. Handbook of International Trade and Development Statistics. ONU. Nueva York. 1979.

Visintin, Luigi. Atlas Universal Teide. Teide SA. Novara. 1964.

Vivó E., Jorge. Geografía Humana y Económica. Patria. México. 1977.

Se consultaron además varios números de las siguientes revistas y publicaciones:

ALAI (Montréal. Canadá).

Africa News (Durham, Carolina del Norte. EUA)

Afrique-Asie (París. Francia).

Barricada (Managua. Nicaragua).

Bohemia (La Habana. Cuba)

Caribbean Monthly (Río Piedras. Puerto Rico).

Covert Action (Washington DC. EUA.)

Cuadernos del Tercer Mundo. (México).

El Caribe Contemporáneo (México).

Latin America Weekly Report (Londres. RU)

Monthly Review (Nueva York. EUA.)

Sacra Report on the Americas (Nueva York. EUA.)

Third World Quarterly (Londres. RU).

Ediciones de archivo de los siguientes periódicos:

El Día, Uno Más Uno, Excelsior (México); Jornal de Angola (Angola); Granma (Cuba). Y los servicios informativos de: Interpress Service (IPS); Prensa Latina (Cuba); AIN (Argenina); IM (Irak); IFA (palestina).

.../// Bibliografía

Asimismo se consultaron los apuntes de clase de las siguientes cátedras del Colegio de Geografía de la UNAM:

Geografía Política I y II. Mtra. Tobianna Berenberg.

Geografía de Africa. Mtra. Tobianna Berenberg.

Geografía de Asia y Oceanía. Mtro. Pestana Suárez.

Geografía de América. Mtra. Isabel Mayén P.

Conservación de los Recursos Naturales I. Mtro. Jorge Rivera Aceves.