



**UNIVERSIDAD
DE
SOTAVENTO A.C.**



ESTUDIOS INCORPORADOS A LA UNIVERSIDAD NACIONAL AUTÓNOMA DE MÉXICO

FACULTAD DE ENFERMERÍA

**“DIAGNÓSTICO DE SALUD DE LA COLONIA RAFAEL MURILLO VIDAL I DE
JALTIPÁN DE MORELOS, VERACRUZ”**

TESIS PROFESIONAL

QUE PARA OBTENER EL TÍTULO DE:

LICENCIADO EN ENFERMERÍA

PRESENTA:

DANIEL ALEJANDRO CRUZ MARQUÈZ

ASESORA DE TESIS:
LIC. ADELA MARTÍNEZ PERRY

Coatzacoalcos, Veracruz

Febrero 2020.



Universidad Nacional
Autónoma de México



UNAM – Dirección General de Bibliotecas
Tesis Digitales
Restricciones de uso

DERECHOS RESERVADOS ©
PROHIBIDA SU REPRODUCCIÓN TOTAL O PARCIAL

Todo el material contenido en esta tesis esta protegido por la Ley Federal del Derecho de Autor (LFDA) de los Estados Unidos Mexicanos (México).

El uso de imágenes, fragmentos de videos, y demás material que sea objeto de protección de los derechos de autor, será exclusivamente para fines educativos e informativos y deberá citar la fuente donde la obtuvo mencionando el autor o autores. Cualquier uso distinto como el lucro, reproducción, edición o modificación, será perseguido y sancionado por el respectivo titular de los Derechos de Autor.

AGRADECIMIENTO

A DIOS

Por haberme dado la sabiduría, paciencia y perseverancia necesaria para poder llegar a finalizar mi estudio de campo.

A Universidad Sotavento

Por haberme aceptado ser parte de ella y abierto las puertas para así estudiar mi carrera, así como a todos los maestros que me brindaron sus conocimientos y su apoyo para seguir adelante día a día

A mi jefa de área comunitaria

L.E Laura del Carmen Jáuregui Nazario por ser mi guía mi coordinadora y pieza clave para poder lograr un amplio conocimiento de mi comunidad asignada.

A mis padres

Que gracias a sus consejos y palabras de aliento me han ayudado a crecer como persona y a luchar por lo que quiero, gracias por enseñarme valores que me han llevado a alcanzar una gran meta.

A mi hijo

Por ser mi fuente de inspiración y superación en la vida a seguir para adelante y ofrecerte un mejor futuro

A mi esposa

Gracias por el apoyo, comprensión, y confianza que me has dado en momentos difíciles, este logro también es tuyo.

DEDICATORIA

Con todo mi amor y cariños a mi amada esposa Ingrid Yamileth Valdés Carmona por la ayuda que me ha brindado ha sido sumamente importante, estuviste a mi lado inclusive en los momentos y situaciones más tormentosas, no fue sencillo culminar con éxito este proyecto pero lo logramos juntos, siempre fuiste muy motivadora y esperanzadora, me ayudaste hasta donde te fue posible, incluso más que eso

Muchas gracias amor.

A mi hijo Daniel Mateo Cruz Valdés, tu afecto y tu cariño son los detonantes de mi felicidad, de mi esfuerzo, de mis ganas de buscar lo mejor para ti. Aun a tu corta edad, me has enseñado y me sigues enseñando muchas cosas de esta vida. Te agradezco por ayudarme a encontrar el lado dulce y no amargo de la vida. Fuiste mi motivación más grande para concluir con éxito esta tesis.

A mis padres que con su esfuerzo impresionante y su amor que para mí es invaluable, juntos me han educado, me han proporcionado todo y cada cosa que he necesitado, sus enseñanzas las aplico cada día. De verdad que tengo tantas cosas que agradecerles

Les doy las gracias. Teresa Márquez Reyes, Benjamín Cruz Marín

ÍNDICE

Agradecimiento.....	2
Dedicatoria.....	3
Índice.....	4
Introducción.....	5
Objetivos	
General.....	6
Específicos.....	6
Capítulo I	
Características de la comunidad: Jáltipan De Morelos.....	7
Capítulo II	
Características de la colonia Murillo Vidal sector I.....	15
Capítulo III	
Resultados.....	18
Demografía.....	18
Lenguaje.....	19
Seguridad social.....	19
Educación.....	20
Ocupación.....	21
Vivienda.....	22
Características de la vivienda.....	24
Abastecimiento de agua.....	26
Drenaje.....	27
Tratamiento de basura.....	27
Producción de alimentos.....	28
Antecedentes de enfermedades.....	29
Servicios disponibles.....	31
Valoración nutricional en menores de 5 años.....	32
Enfermedades crónico degenerativas en mujeres.....	32
Enfermedades crónicas degenerativas en Hombres.....	33
Conclusión.....	35
Recomendaciones.....	37
Anexos.....	38

INTRODUCCIÓN

El presente diagnóstico de salud se realizó específicamente en el municipio de Jáltipan de Morelos en la colonia Rafael Murillo Vidal sector I.

Un diagnóstico es una herramienta fundamental para poder conocer y hacer un análisis de una determinada situación y se realiza sobre la base de informaciones, datos, hechos recogidos y ordenados sistemáticamente, que permite juzgar mejor que es lo que está pasando, para así poder actuar en la solución de determinados problemas.

El diagnóstico es la primera y más importante herramienta con la que cuenta un profesional de la salud de cualquier área para acercarse a la comprensión y posible tratamiento de las condiciones salubres de un individuo.

En el siguiente diagnóstico comunitario se presenta los datos recabados tales como características de la comunidad y la población como son los diversos factores condicionantes entre los que se encuentran los demográficos, ambientales, socioculturales, económicos y psicosociales.

Las funciones del área de enfermería en la atención primaria de la salud está dirigida en promover, mantener y restaurar la salud de la población contando con la participación de la comunidad.

Las intervenciones de enfermería en la comunidad se realizaron mediante pláticas educativas retomando la promoción de la salud, vacunación y prevención de enfermedades mediante el saneamiento ambiental.

OBJETIVOS

GENERALES

Identificar las diferentes necesidades, recursos y problemas de salud que existe en la comunidad y así poder implementar acciones que beneficien a tal para poder tener una mejor calidad de vida.

ESPECIFICO

- Identificar las diferentes necesidades de la colonia Rafael Murillo Vidal sector I.
- Conocer los factores de riesgo en la salud.
- Brindarle orientación a la población sobre la importancia y los beneficios de tener un esquema completo de vacunación
- Dar información a embarazadas sobre los cuidados prenatales y en el puerperio
- Orientar a los habitantes con enfermedades crónicas para que lleven su control
- Fomentar las participación activa de los habitantes de la colonia Rafael Murillo Vidal sector I para poder combatir con las problemáticas de salud que existen

CAPÍTULO I

HISTORIA DE JALTIPAN DE MORELOS

Jáltipan del náhuatl: xalti-ipak, “Lugar sobre la arena”.

Fue una importante comunidad de habla náhuatl. En sus inmediaciones los olmecas fundaron huehuetlapalan, durante el siglo XVI formaba parte de la provincia de Coatzacoalcos.

Por decreto de 21 de mayo de 1881, el pueblo se eleva a la categoría de villa, con el nombre de Jáltipan de Morelos y el 27 de noviembre de 1953, la villa obtiene la categoría política de ciudad

UBICACIÓN

Se encuentra ubicado en la zona sur del Estado, en las coordenadas 17° 58´ de latitud norte y 140° 43´ de longitud oeste, a una altura de 46 metros sobre el nivel del mar. Limita al norte con Chinameca; al este con Oteapan, Zaragoza, Cosoleacaque e Hidalgotitlán; al oeste con Texistepec y Soconusco. Su distancia aproximada al sureste de la capital del estado, por carretera es de 380 km, a 18 km al poniente de Minatitlán y 30 km de Coatzacoalcos así como aproximadamente 700 km al sureste de la Ciudad de México.

EXTENSIÓN

Tiene una superficie de 331,48 km², cifra que representa un 0,46 % del total del estado

DATOS GEOGRÁFICOS	
Indicador	Valor
Cabecera municipal	Jáltipan de Morelos
Localidades en 2010	146
Urbanas	1
Rurales	145
Superficie	316.1 km ²
Porcentaje del territorio estatal	0.4%
Densidad poblacional en 2010	125.5 hab/km ²

Fuente: SEFIPLAN con datos de INEGI, Censo de Población y Vivienda 2010 y Marco Geoestadístico Municipal 2010.

ECOSISTEMA

Su suelo es de tipo lluvioso, se caracteriza por acumulación de arcilla en el subsuelo, es susceptible a la erosión. El 30 % del territorio es utilizado en la agricultura, un 30 % ganadería, un 20 % en viviendas, un 15 % es destinado al comercio y un 5 % a oficinas y espacios públicos

HIDROGRAFIA

Se encuentra regado hacia el este y como a tres leguas de Jáltipan, el caudaloso río Coatzacoalcos, y en la misma dirección y a menos distancia, el Minzapan, que es afluente de aquél y que abastece a los jaltipenses de cuanta pesca necesitan.

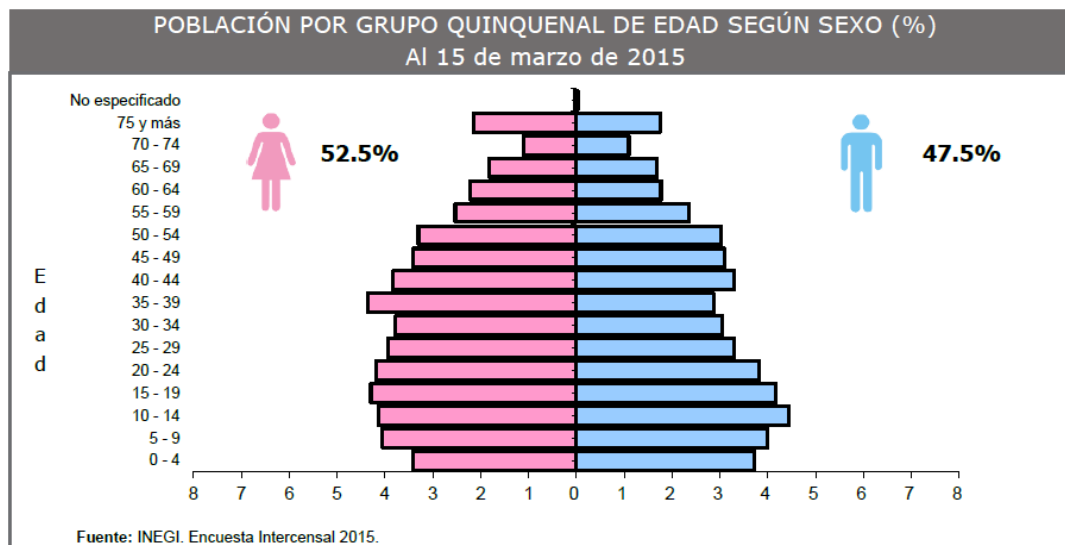
RELIGIÓN

Tiene una población total mayor de 5 años de 37,800 que se encuentra dividida entre las siguientes religiones: católicos: 31,700, protestantes: 5,130, Testigos de Jehová: 850, anglicanos 213 y el resto se mantiene neutral

EVOLUCIÓN DE LA POBLACIÓN				
Año	Total	Hombres	Mujeres	Proporción estatal (%)
2017	42,388	20,166	22,222	0.52
2015	41,644	19,761	21,883	0.51
2010	39,673	18,929	20,744	0.52
2005	37,200	17,746	19,454	0.52
2000	37,764	17,982	19,782	0.55
1995	40,045	19,619	20,426	0.59

DEMOGRÁFIA

En la siguiente tabla se muestra la evolución de la población hasta el año 2017, por edades y sexo, el porcentaje de población con 52.5% del sexo femenino y 47.5 del sexo masculino



PERFIL SOCIODEMÓGRFICO

Existen en el municipio 670 hablantes de lengua indígena, 320 hombres y 350 mujeres, que representan el 1.73 % de la población municipal. La principal lengua indígena es la náhuatl.

De acuerdo a los resultados que presenta el II Censo de Población y Vivienda del 2005, en el municipio habitan un total de 455 personas que hablan alguna lengua indígena.

POBLACIÓN INDÍGENA, 2010	
Indicador	Valor
Población en hogares indígenas a/	1,413
Población de 3 años o más hablante de lengua indígena	
Total	552
Hombres	253
Mujeres	299
Población de 3 años y más que habla lengua indígena	1.47%
Hablantes de lengua indígena que no hablan español	0.44%
Lengua principal	Náhuatl

a/ Se refiere a la población en hogares donde el jefe (a) o su cónyuge habla alguna lengua indígena.
Fuente: INEGI. Censo de Población y Vivienda 2010.

DESARROLLO SOCIAL

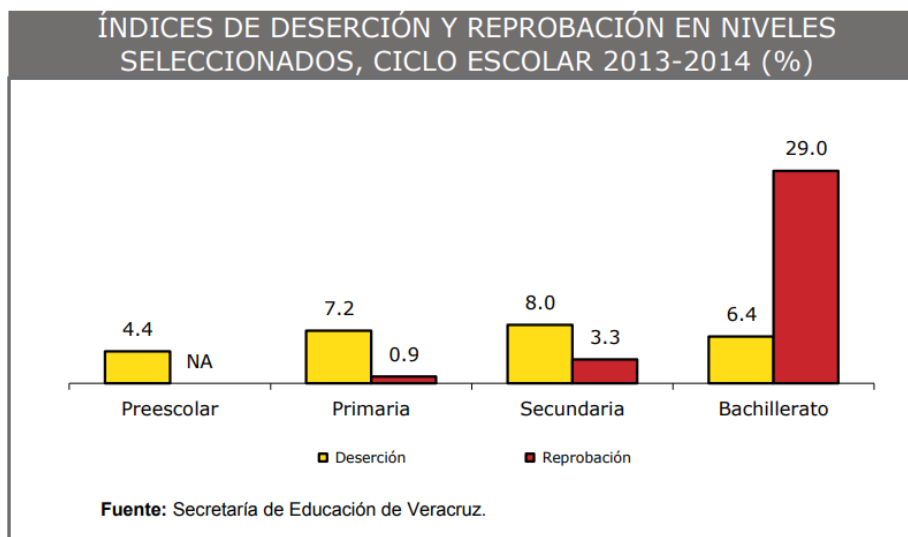
EDUCACIÓN

La educación básica es impartida por 30 planteles de preescolar, 48 de primarias en el que destaca la escuela Rebeca Arias de López que se encuentra ubicada en el centro de la ciudad, contamos en la cabecera municipal con tres escuelas secundarias que son la Esc. Secundaria General Lic. Fernando López Arias, la Esc. Secundaria Lic. Adolfo López Mateos y la secundaria Nocturna para Trabajadores, además una Telesecundaria: Esc. Telesecundaria Enrique C. Rebsamen; en cuanto a nivel medio superior, Jaltipan cuenta con el Colegio de Bachilleres del Estado de Veracruz plantel no 17 y el Centro de Bachillerato Tecnológico Industrial y de Servicios No. 25

En la siguiente tabla se presenta el índice de deserción y reprobación ciclos escolares

CARACTERÍSTICAS DEL SECTOR EDUCATIVO, INICIO DE CURSOS 2014-2015						
Nivel educativo	Escuelas	Docentes	Grupos	Alumnos		
				Hombres	Mujeres	Total
Total	105	537	605	4,894	4,692	9,586
Educación inicial	1	12	12	91	79	170
Educación especial	2	11	4	60	20	80
Preescolar	37	82	114	670	646	1,316
Primaria	47	232	341	2,164	2,048	4,212
Secundaria	11	113	85	1,034	1,052	2,086
Profesional técnico	0	0	0	0	0	0
Bachillerato	6	83	49	867	836	1,703
Técnico superior universitario	0	0	0	0	0	0
Normal	0	0	0	0	0	0
Licenciatura Univ. y Tec.	0	0	0	0	0	0
Posgrado Univ. y Tec.	0	0	0	0	0	0
Educación para adultos	1	4	0	8	11	19
Formación para el trabajo a/	0	0	0	0	0	0

a/ Fin de cursos



SECTOR SALUD

En este municipio la atención de servicios médicos es proporcionada por unidades médicas, 5 de la Secretaría de Salud, 1 del IMSS, 1 del ISSSTE, 1 de la Cruz Roja. Cabe señalar que en esta municipalidad se prestan los servicios de consulta externa.

CARACTERÍSTICAS DEL SECTOR SALUD, 2014				
Institución	Unidades de consulta externa	Consultas externas otorgadas	Hospitales	Médicos a/
Total	8	73,947	1	58
IMSS	1	ND	0	ND
ISSSTE	1	425	0	1
PEMEX	0	0	0	0
SEDENA	0	0	0	0
SEMAR	0	0	0	0
IMSS-PROSPERA	3	53,727	1	42
SS	3	19,795	0	15

a/ Comprende: médicos generales, especialistas, residentes, pasantes, odontólogos y en otras labores.

Fuente: INEGI. Anuario Estadístico y Geográfico de Veracruz de Ignacio de la Llave.

ACTIVIDAD ECONOMICA

AGRICULTURA

El municipio cuenta con una superficie total de 28.776,373 hectáreas, de las que se siembran 6.996,080 hectáreas, en las 1.639 unidades de producción. Los principales productos agrícolas en el municipio y la superficie que se cosecha en hectáreas es la siguiente: maíz 4.810; sorgo grano 500; frijol 120; arroz 730 y naranja 46. En el municipio existen 741 unidades de producción rural con actividad forestal, de las que 330 se dedican a productos maderables

AGRICULTURA, 2014				
Principales cultivos	Superficie sembrada (Hectáreas)	Superficie cosechada (Hectáreas)	Volumen (Toneladas)	Valor (Miles de pesos)
Total	6,575.5	6,575.5	N/A	74,222.4
Maíz grano	5,272.0	5,272.0	15,810.0	51,656.1
Naranja	436.0	436.0	4,578.0	7,324.8
Palma africana o de aceite	386.5	386.5	4,058.3	5,226.4

NOTA: El total de superficie sembrada, cosechada y el valor de la producción incluyen el resto de cultivos del municipio.

Fuente: SAGARPA. Servicio de Información y Estadística Agroalimentaria y Pesquera.

GANADERÍA

Tiene una superficie de 17.291 hectáreas dedicadas a la ganadería, en donde se ubican 1.076 unidades de producción rural con actividad de cría y explotación de animales.

Cuenta con 13.610 cabezas de ganado bovino de doble propósito, además de cría de ganado porcino, ovino y equino. Las granjas avícolas y apícolas tienen cierta importancia

GANADERÍA Y AVICULTURA, 2014				
Especie	Volumen de producción en pie (Toneladas)	Valor de producción en pie (Miles de pesos)	Volumen de producción de carne en canal (Toneladas)	Valor de producción de carne en canal (Miles de pesos)
Total	NA	117,023.8	NA	118,630.0
Bovino	2,110.6	67,479.5	1,234.4	61,455.8
Porcino	205.7	6,224.6	164.1	6,815.4
Ovino	24.4	675.5	12.2	660.6
Caprino	0.0	0.0	0.0	0.0
Ave a/	1,609.7	42,575.9	1,361.9	49,628.8
Guajolotes	1.2	68.3	0.9	69.4
Superficie dedicada a la ganadería (Hectáreas)			12,263.0	

a/ Comprende pollos de engorda, progenitora pesada y reproductora pesada.

Fuente: SAGARPA. Servicio de Información y Estadística Agroalimentaria y Pesquera.

INDUSTRIA

En el municipio se han establecido industrias entre las cuales encontramos 1 micro, 1 pequeña y 2 grandes; es importante mencionar que dentro de estas hay 2 con calidad de exportación encontrando 1 PITEX y 1 ALTEX. Destacando la industria de producción de carbón y óxido de aluminio, así como la extracción y procesamiento de minerales, además de la empresa Materias Primas Monterrey en la que elaboran arena silica. En 2010 se inauguró en este lugar la empresa Mexichem, la cual solo existía en Coatzacoalcos, en este lugar la empresa se encarga de extraer azufre

VIVIENDA

Los resultados preliminares del Censo 2000, se encontraron edificadas en el municipio 9,199 viviendas, con un promedio de ocupantes por vivienda de 4.10, la mayoría son propias y de tipo fija, los materiales utilizados principalmente para su construcción son el cemento, el tabique, la madera, la lámina. Así como también se utilizan materiales propios de la región como son: palma, tejamanil, barro o bajareque.

CARACTERÍSTICAS DE LAS VIVIENDAS, 2015		
Indicador	Viviendas	Porcentaje
Viviendas particulares habitadas	12,314	
Con disponibilidad de agua entubada	7,904	64.2
Con disponibilidad de drenaje	11,932	97.1
Con disponibilidad de energía eléctrica	11,968	97.2
Con disponibilidad de sanitario o excusado	11,958	97.1
Con piso de:		
Cemento o firme	10,251	83.2
Tierra	412	3.3
Madera, mosaico y otros recubrimientos	1,639	13.3
Con disposición de bienes y tecnologías de la información y la comunicación		
Automóvil o camioneta	2,264	18.4
Televisor	10,567	85.8
Refrigerador	10,149	82.4
Lavadora	7,687	62.4
Computadora	2,339	19.0
Aparato para oír radio	7,945	64.5
Línea telefónica fija	2,637	21.4
Teléfono celular	9,450	76.7
Internet	2,427	19.7

Fuente: INEGI. Encuesta Intercensal 2015.

CAPÍTULO II

CARACTERÍSTICAS DE LA COLONIA RAFAEL MURILLO VIDAL

La colonia Rafael murillo Vidal se encuentra en la localidad de Jáltipan de Morelos Está situado exactamente a 11.49 km (hacia el N) del centro geográfico del municipio de Jáltipan. Y está localizado a 1.86 km (hacia el W) del centro de la localidad de Jáltipan de Morelos.

La colonia es de gran extensión por lo cual se divide en dos sectores y una ampliación Rafael murillo Vidal. El sector 1 cuenta con 42 manzanas, su AGEB 300890007007A

El clima predominante es cálido con lluvias en verano, presenta una temperatura media anual de 25°C. Su código postal es 96250

Esta colonia cuenta con los servicios básicos como luz eléctrica, agua potable, drenaje, televisión por paga, internet. El medio de transporte utilizado son automóviles particulares, taxis, microbuses, motos, triciclos y bicicletas



SECTOR SALUD

Esta colonia pertenece al universo de trabajo del Hospital Rural Bienestar de Jáltipan al cual los habitantes de esta pueden acudir a atenderse en problemas de salud



En primer nivel: consulta de medicina familiar, consulta de especialidades (cirugía, ginecología, pediatría, medicina Interna y ginecología), Estomatología, Medicina preventiva y epidemiología, Estimulación temprana y SAIS. En segundo nivel: Urgencias, Hospitalización, Pediatría, UCEN, Tocología, Quirófano y Sala de Recuperación, Área de CEYE. Otros servicios con los que cuenta son Rayos X, laboratorio y trabajo social

ACTIVIDAD ECONOMICA

La colonia Murillo Vidal sector I cuenta con diversas instituciones educativas maternal, kínder, primaria y secundaria, al igual cuenta con empresas privadas como constructoras en la cual hay descarga y carga de material.

En esta colonia se puede observar diversos tipos de comercios como los son tortillerías, carnicerías, tiendas de abarrotes y autoservicio, papelerías, centros de computo

Su fauna es amplia se pueden encontrar diversos tipos de árboles frutales los cuales son comercializados para el sustento de las familias, al igual cuentan con criaderos de animales comestibles como los es el cerdo, ganado, aves, borregos.

Dentro de esta colonia cuenta con un rastro municipal en el cual se lleva a cabo la matanza de ganado, aves y otros animales comestibles para ser comercializados. Se encuentra ubicado en la calle Juan Escutia esquina con calle Xalapa en las afueras de la colonia

CAPÍTULO III

RESULTADOS

En este capítulo se mostrara las gráficas de los datos recopilados mediante el censo realizado en la colonia murillo Vidal sector I para identificar las necesidades de salud, ambientales

DEMOGRAFÍA

TOTAL DE HABITANTES	NUMERO DE FAMILIAS	TOTAL DE VIVIENDAS	FAMILIAS INDIGENAS
713	244	117	0

Tabla: 1

SEXO	CANTIDAD	PORCENTAJE
HOMBRE	328	46%
MUJER	385	54%
TOTAL	713	100%

Tabla: 2

En la presentación de las tablas número 1 y 2 se presenta los datos de los habitantes en la colonia Rafael Murillo Vidal sector I. Existen un total de 117 viviendas con 244 familia y un total de 713 habitantes de los cuales 328 habitantes son hombres con un 46% y 385 son mujeres con el 54%

LENGUAJE

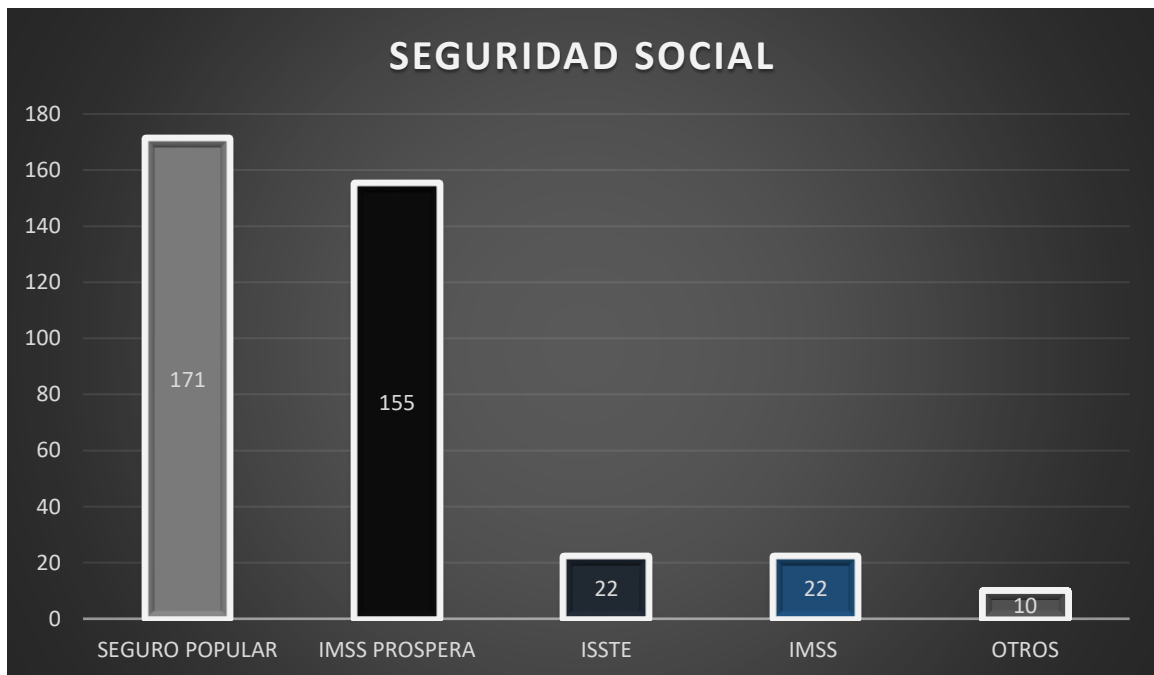
TIPOS DE LENGUAJES

Español	Bilingüe	Monolingües
713	0	0

Tabla: 3

En esta tabla se muestra el tipo de lenguajes que se practica, el lenguaje predominante del 100 % es el español en esta comunidad

SEGURIDAD SOCIAL



Gráfica A

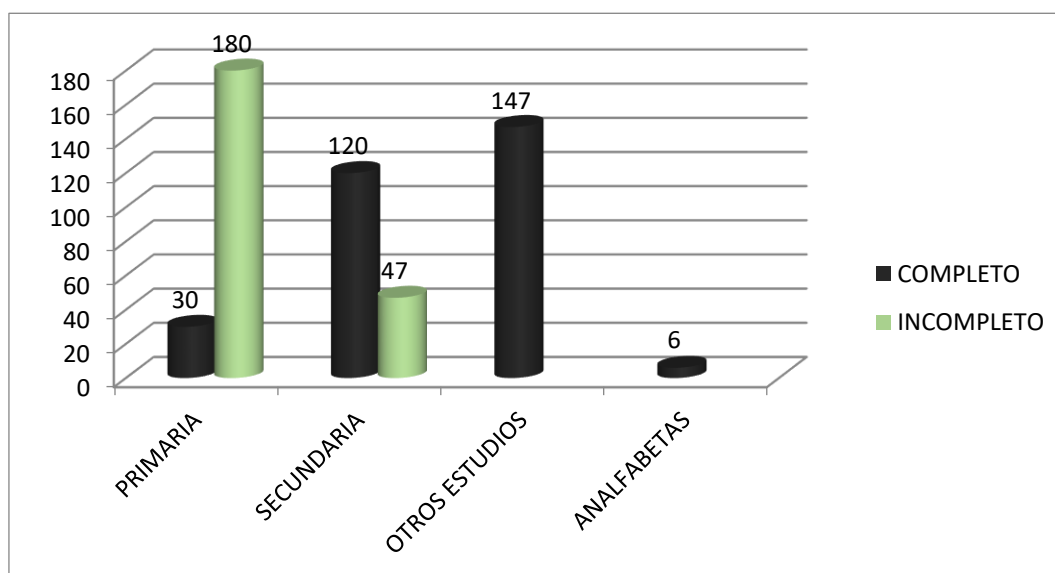
Tabla de los diferentes servicios de seguridad social para la salud a la comunidad, El número de afiliados de Seguro popular 171 habitantes, IMSS prospera 155 habitantes, IMSS ordinario 22 habitantes, Isste 22 habitantes, otros (Pemex, Sedena, Etc.) 10 habitantes.

ESCOLARIDAD

ESCOLARIDAD DE 15 Y MAS AÑOS	NUMERO	PORCENTAJE
PRIMARIA COMPLETA	30	6%
PRIMARIA INCOMPLETA	180	34%
SECUNDARIA COMPLETA	120	22%
SECUNDARIA INCOMPLETA	47	9%
ANALFABETA	6	1%
OTROS ESTUDIOS	147	28%
TOTAL	530	100%

Tabla 5

Gráfica B

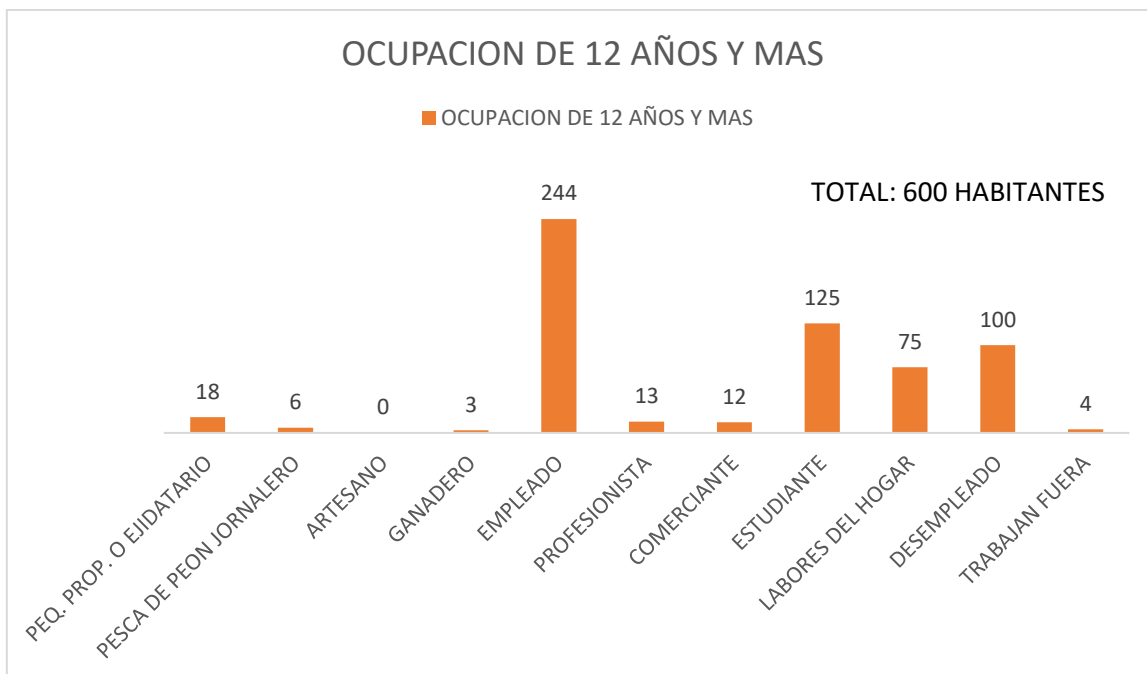


El nivel de escolaridad de los habitantes de 15 y más años, en la colonia murillo Vidal sector I la mayor parte de la población cuenta con primaria incompleta con un 34%, y el 22% cuenta con educación media superior terminada, el 28% tienen otros estudios como son técnicos y oficios, mientras solo el 1% es analfabeta.

OCUPACIÓN

OCUPACION 12 AÑOS Y MAS	NUMERO	PORCENTAJE
PEQ PROP. O EJIDATARIO	18	3%
PESCA DE PEON JORNALERO	6	1%
ARTESANO	0	0%
GANADERO	4	.5%
EMPLEADO	244	40%
PROFESIONISTA	12	2%
COMERCIANTE	12	2%
ESTUDIANTE	126	21%
LABORES DEL HOGAR	75	13%
DESEMPLEADO	100	17%
TRABAJAN FUERA	4	.5%
TOTAL	600	100%

Tabla 6



Gráfica C

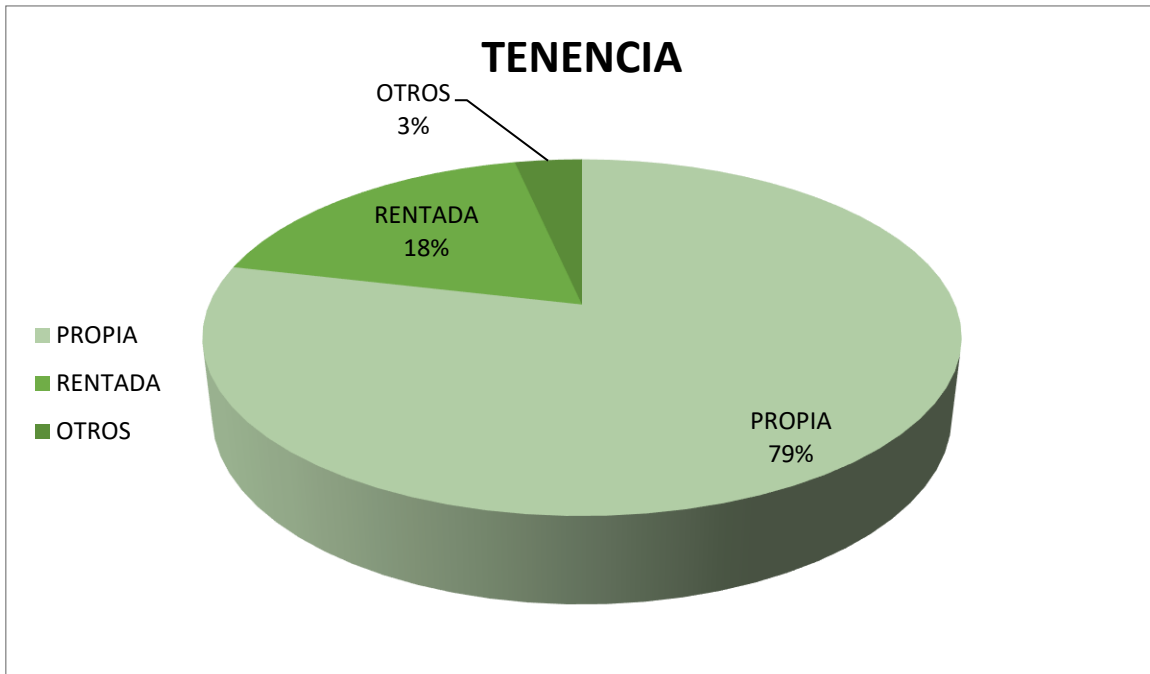
Tabla de ocupación de los habitantes en colonia Rafael Murillo Vidal sector 1, se presenta la mayor parte de la población es empleada abarcando el 40% de la población, seguido de estudiantes con el 21% mientras que el 17% actualmente está desempleada.

Se observan dentro de la colonia Rafael Murillo Vidal 1 diferentes comercios como abarrotes, estéticas de belleza, barberías, carnicerías y otras microempresas.

VIVIENDA

TENENCIA	NUMERO	PORCENTAJE
PROPIA	92	79%
RENTADA	21	18%
OTRA	4	3%
TOTAL	117	100%

Tabla 7



Gráfica D

Existe un total de 117 viviendas en la colonia Rafael Murillo Vidal sector 1 de las cuales 92 son viviendas propias abarcando el 79%, 21 viviendas son de renta siendo el 18% y 4 viviendas son otras con el 3%

INFRAESTRUCTURA

NUMERO DE CUARTOS	NUMERO	PORCENTAJE
UN CUARTO	22	18%
DOS CUARTOS	37	32%
TRES CUARTOS O MAS	58	50%
TOTAL DE CUARTOS	117	100%

Tabla 8

Existe un total de 117 viviendas de las cuales 58 casas están conformadas por tres cuartos o más siendo el 50%, seguido de 37 viviendas con dos cuartos abarcando el 32% y 22 viviendas con un cuarto el 18%.

CARACTERÍSTICA DE LA VIVIENDA

PARED

PARED	CANTIDAD	PORCENTAJE
TABIQUE BLOCK	98	83%
ADOBE	2	2%
LAMINA	15	13%
MADERA	1	1%
OTROS	1	1%
TOTAL	117	100%

Tabla 9

En la colonia murillo Vidal sector 1 existen 117 viviendas, 98 de ellas están construidas con tabique block siendo el mayor porcentaje con el 83%, seguido de 13 viviendas hechas de lámina con el 13%, 2 viviendas de adobe con un 2%, 1 vivienda de madera con 1% y 1 vivienda de otros con 1%.

CARACTERÍSTICAS DE LA VIVIENDA

TECHO

TECHO	CANTIDAD	PORCENTAJE
LOSA, TEJA	13	11%
LAMINA, ASBESTO	98	84%
CARTON	5	4%
MADERA	0	0%
PALMA	0	0%
OTROS	1	1%
TOTAL	117	100%

Tabla 10

Existe un total de 117 viviendas de las cuales 13 viviendas son de losa o teja con un porcentaje de 11%, 98 viviendas son de lámina o asbesto con un porcentaje del 84%, 5 viviendas son de cartón con un 5%, 0 viviendas son de madera con 0%, 0 viviendas son de palma con 0%, 1 vivienda es de otros con 1%.

PISO

PISO	CANTIDAD	PORCENTAJE
CEMENTO	114	98%
MADERA	0	0%
TIERRA	3	2%
TOTAL	117	100%

Tabla 11

Existe un total de 117 viviendas, el 97% cuentan con suelo de cemento siendo 114 viviendas, 0 tienen suelo de madera con un 0% y viviendas son con suelo de tierra con 2%. Se puede notar que la mayoría de las viviendas cuentan con suelo de cemento.

ABASTECIMIENTO Y TRATAMIENTO DE AGUA

ABASTECIMIENTO

AGUA	CANTIDAD	PORCENTAJE
LLAVE EN CASA	23	20%
EN EL PATIO	20	19%
HIDRANTE PUBLICO	2	1%
POZO	71	61%
ALJIBE	0	0%
RIO	0	0%
TOTAL	117	100%

Tabla 12

23 viviendas se abastecen con llave de agua en casa con un 20%, 20 viviendas cuentan con abastecimiento en el patio con 19%, 2 viviendas tienen hidrante público con 1%, 71 viviendas cuentan con pozo con el 61%, 0 viviendas tienen aljibe con 0%, y 0 se abastecen del río con un 0%. Se logra observar que la mayor parte de las viviendas son abastecidas de agua por pozo seguido de agua de llave en casa.

EXCRETAS

DISPOSICION	CANTIDAD	PORCENTAJE
EXCUSADO WC	237	97%
ECOLOGICO	0	0%
FOSA SEPTICA	7	3%
LETRINA	0	0%
POZO NEGRO	0	0%
RAS DE SUELO	0	0%
TOTAL	244	100%

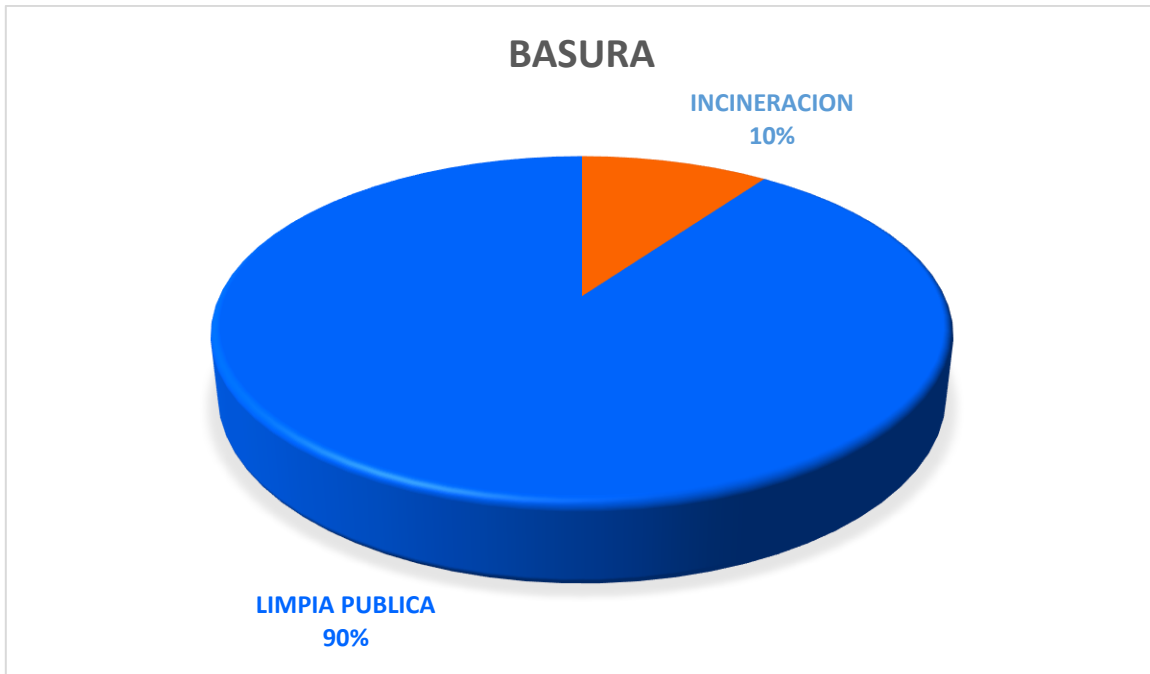
Tabla 13

La colonia se encuentra en transición a urbana, por lo tanto un 97% de la población cuenta con WC, y en los límites se están teniendo fosas sépticas, sin evidencia de pozo negro, letrina o ras de suelo.

BASURA

BAURA	CANTIDAD	PORCENTAJE
INCINERACION	24	10%
ENTERRAMIENTO	0	0%
LIMPIA PUBLICA	219	90%
NO TRATAN	0	0%
TOTAL	244	100%

Tabla 14



Gráfica E

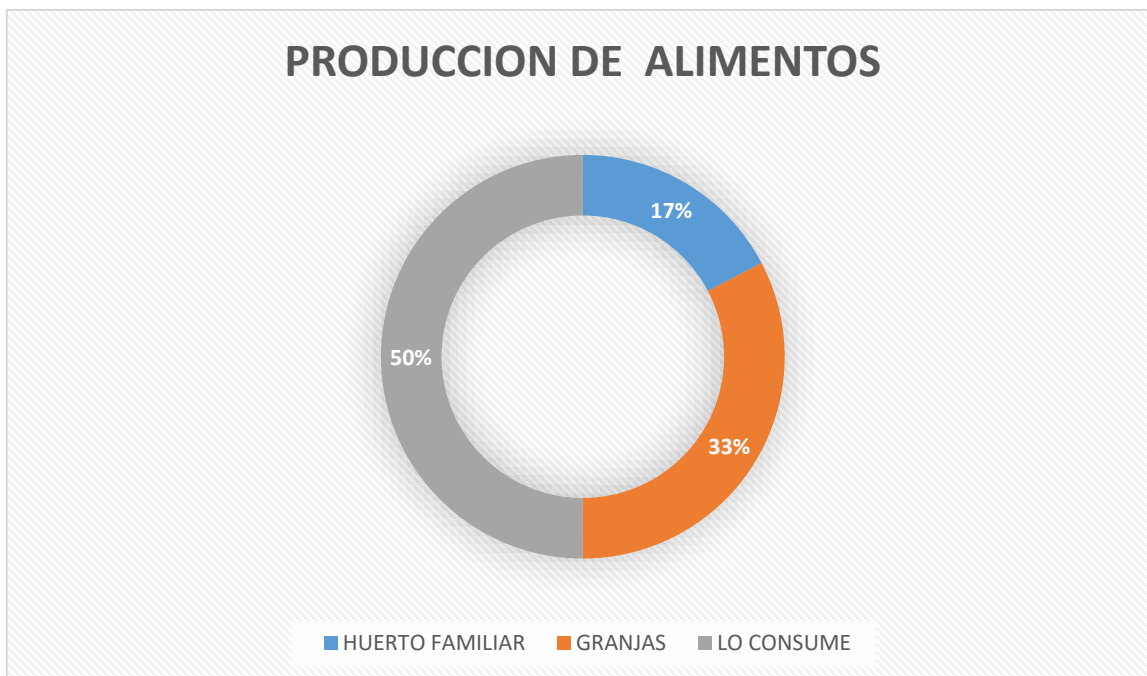
El tratamiento de la basura en esta colonia es realizada por la incineración con un 10%, y el recolectado por limpia publica con una mayor demanda con un 90%.

En la visita realizada a la comunidad se puede observar que no tienen una buena limpieza, se identifican viviendas abandonadas con crecimiento de monte, y otras viviendas con colección de chatarra

PRODUCCIÓN DE ALIMENTOS

ALIMENTOS	CANTIDAD	PORCENTAJE
HUERTO FAMILIAR	9	18%
GRANJAS	17	32%
LO CONSUME	26	50%
TOTAL	52	100%

Tabla 15



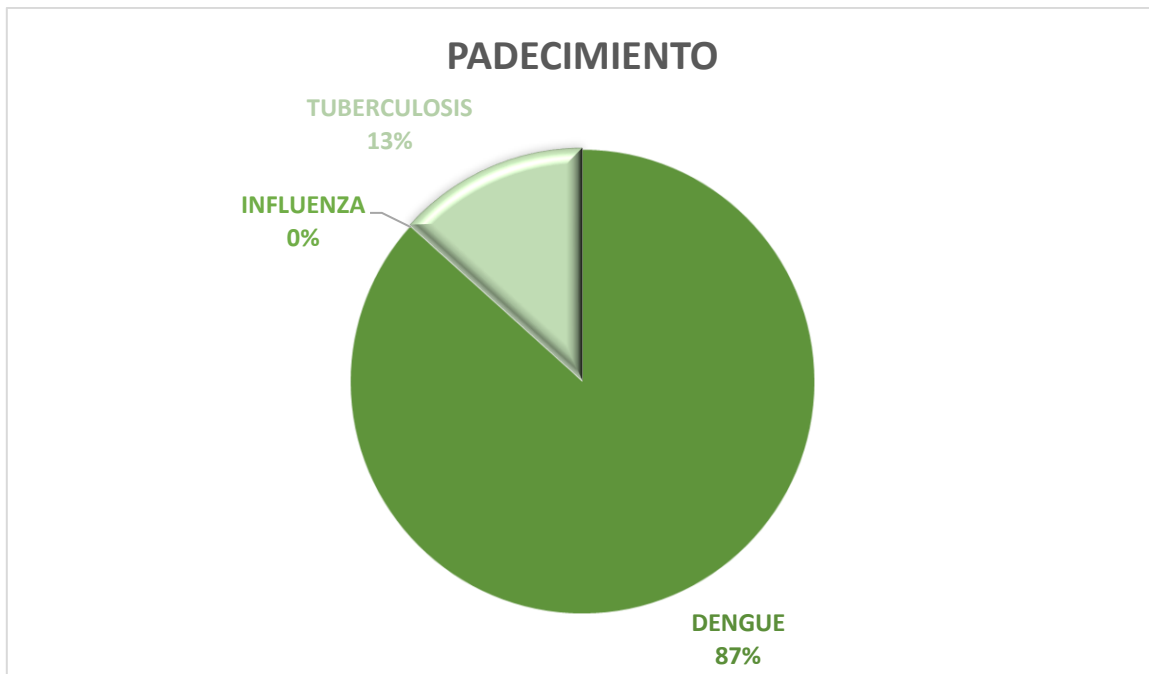
Gráfica F

En la colonia el 17% cuenta con huerto familiar en el cual ellos producen sus alimentos, el 33% cuenta con granjas criado animales para su propio consumo y el 50% de la población no cuenta con huertos o granjas por lo que solo consumen alimentos comprados.

PADECIMIENTO

ENFERMEDADES	CANTIDAD	PORCENTAJE
DENGUE	13	85%%
INFLUENZA	0	0%
TUBERCULOSIS	2	15%%
TOTAL	15	100%

Tabla 16



Gráfica G

Mediante el censo realizado a la comunidad se encontraron enfermedades como dengue con 13 casos registrados y tratados abarcando el 87%, 2 casos de tuberculosis con identificados y que estas en tratamiento con el 13%.

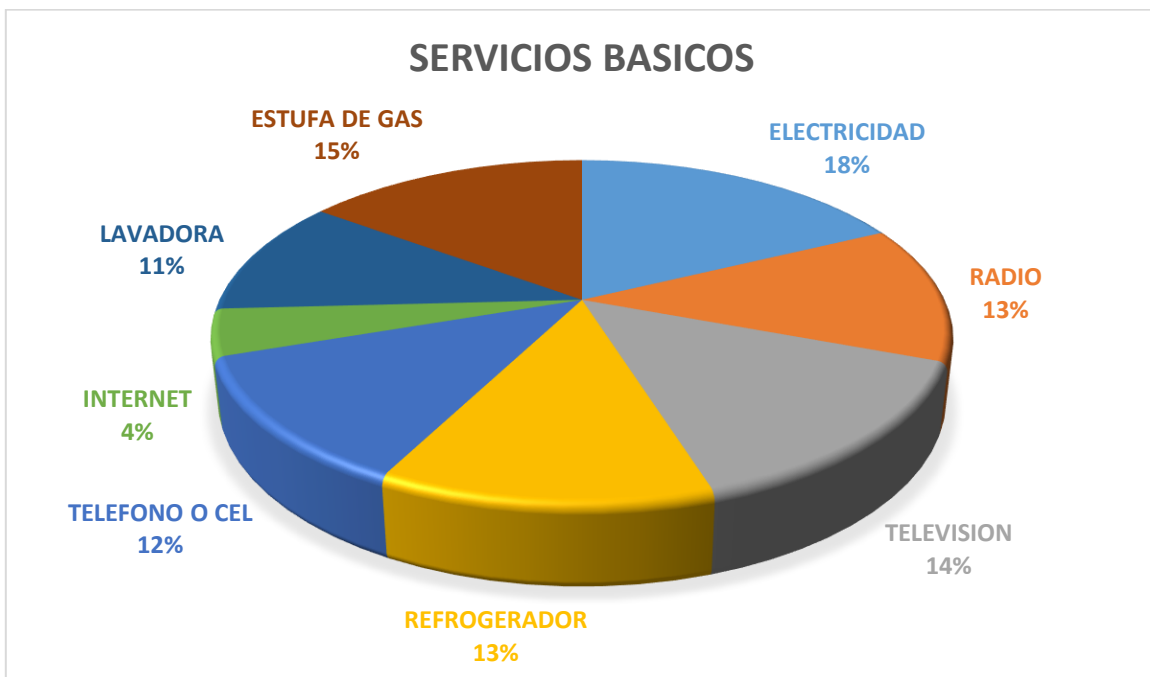
Con el estudio realizado en la comunidad se analizó un gran riesgo de contraer enfermedades principalmente dengue.

Las medidas recomendadas para la prevención enfermedades como dengue, influenza y tuberculosis son la vacunación contra influenza y tuberculosis, uso de cubre bocas en el caso de tener tuberculosis, la limpieza de viviendas y saneamiento ambiental para así poder reducir el riesgo de transmisión de enfermedades.

SERVICIOS BASICOS

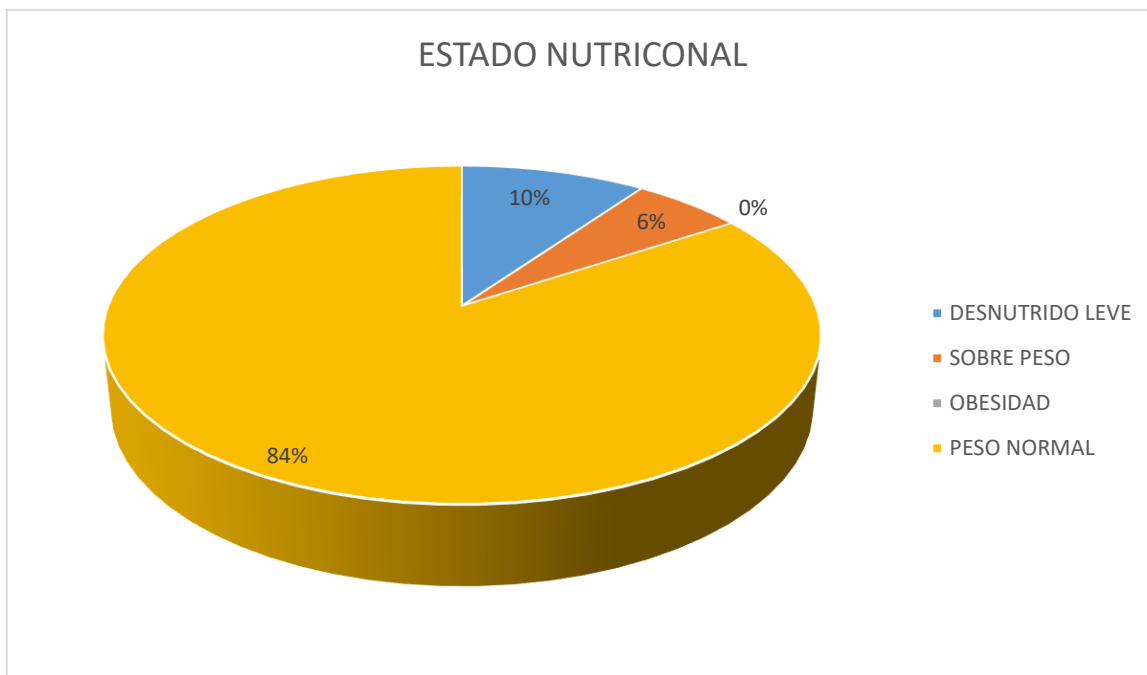
SERVICIO	CANTIDAD	PORCENTAJE
ELECTRICIDAD	117	18%
RADIO	85	13%
TELEVISION	95	15%
REFRIGERADOR	82	12%
TELEFONO O CEL	80	11%
INTERNET	29	5%
LAVADORA	72	10%
ESTUFA DE GAS	98	16%

Tabla 17



Gráfica H

ESTADO NUTRICIONAL EN MENORES DE 5 AÑOS



Gráfica I

En la gráfica se muestra el estado nutricional en niños de 0 a 5 años en control del niño sano pertenecientes al HOSPITAL RURAL DE JALTIPAN. Son un total de 51 niños, 21 masculinos y 30 femeninos.

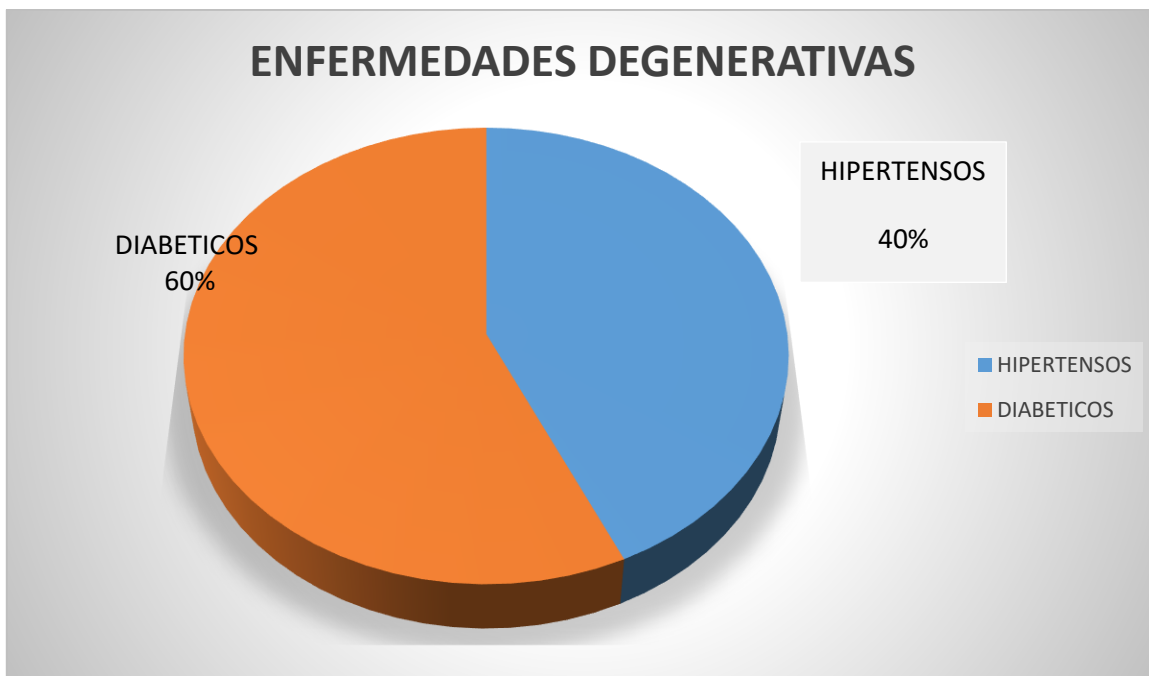
El estado nutricional es de 5 niños con desnutrición leve con un 6%, 3 presentan sobrepeso con 10% y 43 niños con peso normal siendo el mayor número con 84%.

ENFERMEDADES DEGENERATIVAS

MUJERES

MUJERES	CANTIDAD	PORCENTAJE
HIPERTENSOS	22	40%
DIABETES	29	60%
TOTAL	49	100%

Tabla 18



Gráfica J

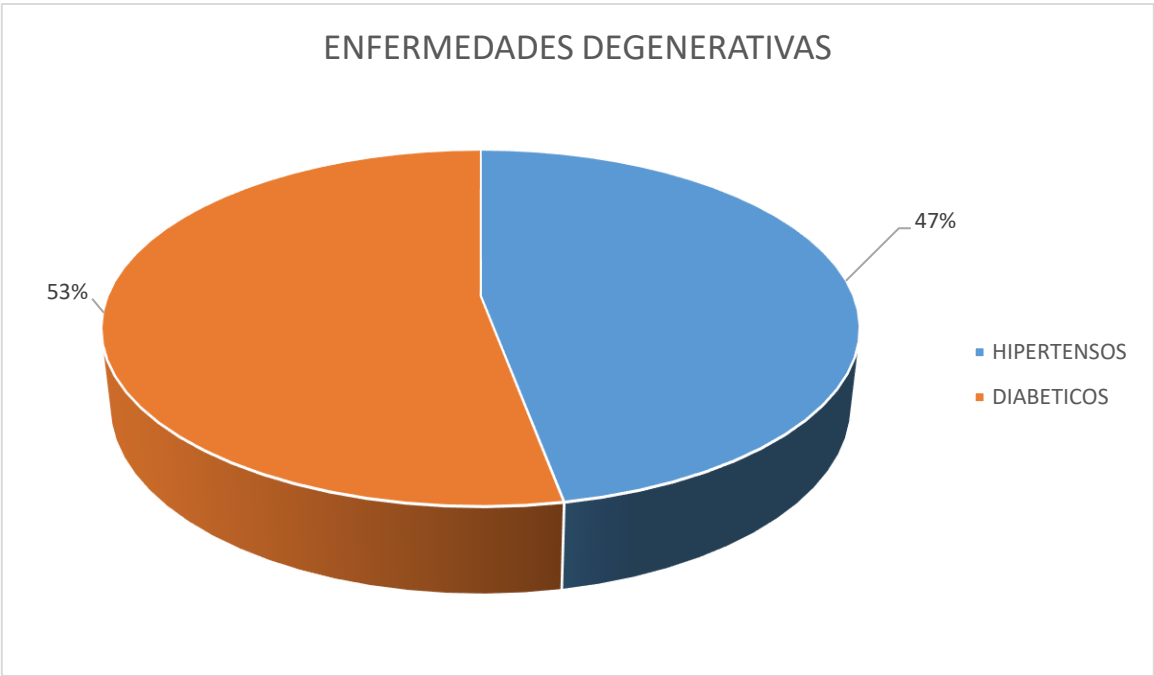
De acuerdo a las enfermedades crónicas degenerativas en mujeres que acuden al hospital rural de Jaltipan son 22 hipertensos abarcando el 40% y 29 diabéticos con el 60%

ENFERMEDADES DEGENERATIVAS

HOMBRES

HOMBRES	CANTIDAD	PORCENTAJE
DIABETICOS	9	53%
HIPERTENSOS	8	47%
TOTAL	17	100%

Tabla 19



Gráfica K

De acuerdo a las enfermedades crónicas degenerativas en hombres 9 personas son diabéticos abarcando el 53%, y 8 personas son hipertensos con el 47%.

CONCLUSIÓN

Durante el censo realizado en la colonia murillo Vidal sector 1 se encontraron un total de 117 viviendas, con un total de 713 habitantes de los cuales el 46% es hombre con 328 habitantes y el 56% son mujeres con 385 habitantes, no existe población indígena y la única lengua que se habla es el español

Dentro de esta colonia existe el programa bienestar antes llamado prospera en el que 104 familias son beneficiadas con un total de 339 habitantes

La afiliación a seguridad social existen diversos servicios de seguridad la mayor parte de esta población está afiliada al seguro popular siendo el 45% de los habitantes, seguido de 40% pertenece al programa IMSS prospera, mientras que el 6% cuenta con IMSS ordinario, 6% cuenta con ISSSTE y el 3% cuenta con otra seguridad social como (PEMEX, SEDENA ETC.)

Referente a la educación el 33% cuenta con primaria incompleta mientras que solo el 22% cuenta con estudios de nivel medio superior, existe el 1% de analfabetas

La ocupación predominante en esta colonia con el 40% son empleados, el 20% son estudiantes mientras que el 16% se encuentra en desempleo y el 1% trabajan fuera. De acuerdo a la tenencia de las viviendas encontramos que del total de 117 viviendas el 82% son propias, 17% son casas de renta, Las características de las viviendas de acuerdo a la pared el 83% es construida de tabique block y el 12% tiene pared de lámina. El 83% de las viviendas cuenta techo de lámina de asbesto, 13% construida con losa-teja. Mediante el análisis que se realizó se logra destacar que la mayoría de las viviendas cuentan con una buena infraestructura. Al igual se identifica que casi el total de las viviendas cuenta con pozos para el abastecimiento de agua

Las enfermedades crónicas degenerativas son un tema muy importante ya que la gran parte de la población adulta y adulta mayor padece de ellas siendo mayoría en mujeres con 20 habitantes con hipertensión arterial, 29 con diabetes mellitus, en hombres 8 con hipertensión arterial, 9 con diabetes mellitus. Al igual dentro de esta colonia se presentaron 2 casos de tuberculosis que se encuentran en tratamiento en fase de sostén. Se pudo detectar que la población que padece estas enfermedades el mayor número son de escasos recursos por lo que se estudió más a fondo y se puede decir que se relaciona por los estilos de vida, alimentación inadecuada o falta de alimentos, falta de educación para el cuidado de la salud y prevención de enfermedades.

El tratamiento de la basura uno de los temas predominantes ya que no se cuenta con una buena educación y fomento a la limpieza de casas y patios para la prevención y propagación de plagas, muy aparte de que cuentan con recolectores de limpia pública. La seguridad pública está conformada por policías municipales y estatales pero aun así se siguen dando datos de violencia y delincuencia dentro de esta colonia han ocurrido asesinatos e infinidad de asaltos.

Mediante el censo realizado en la colonia murillo Vidal sector 1 en el 2019 se encontraron diferentes necesidades como falta de información y educación, sociales y problemas de salud.

RECOMENDACIONES

Atreves del estudio realizado por el censo poblacional de la colonia murillo Vidal en 2019 se registraron diferentes problemáticas por que se estudió para así poder implementar estrategias.

Se cuenta con el sistema de salud a la comunidad por medio del programa IMMS BIENESTAR, se cuenta con una casa de salud a la que acuden una parte de la población, ya que antes por el programa PROSPERA se tomaba lista de asistencia para poder recibir su ayuda economía y asistía más habitantes, se recomienda la participación a todo la comunidad a las visitas médicas para seguir combatiendo las problemáticas de las necesidades de salud. Ya que en las visitas se realizan diferentes actividades importantes para su salud, se imparten temas sobres diferentes temas de promoción y prevención de gran importancias para adultos y niños.

Referente al a vacunas se recomienda que se implementen campañas y la difusión de información verdadera ya que dentro de esta comunidad se logró detectar la mala información de las vacunas por que lleva a los habitantes a negar las vacunas tanto para niños y adultos, en el tiempo de mi estancia para las visitas médicas impartí temas sobre las vacunas y logre difundir una gran parte de información y aplicar vacunas rezagadas.

Fue una experiencia muy agradable de retos y compromisos con la comunidad que gracias a su gran participación se lograron cumplir parte de los objetivos esperados a través de las estrategias aplicadas mediante metas establecidas dentro del programa de medicina preventiva

ANEXOS



El HOSPITAL RURAL BIENESTAR Jáltipan se encuentra ubicado en Prolongación Morelos S/N, Colonia Ampliación Deportiva, CP: 96280. Jáltipan, Veracruz de Ignacio de la Llave.

SEMANA NACIONAL DE VACUNACION





7











BIBLIOGRAFIA

Inafed.gob.mx ENCICLOPEDIA DE LOS MUNICIPIOS Y DELEGACIONES DE MEXICO (sede web) ESTADO DE VERACRUZ LLAVE/ JALTIPAN VERACRUZ 2016. DISPONIBLE EN:

<http://www.inafed.gob.mx/work/enciclopedia/EMM30veracruz/municipios/30089a.html>

ceieg.veracruz.gob.mx SISTEMA DE INFORMACION MUNICIPAL, CUADERNILLOS MUNICIPALES 2016, JALTIPAN. DISPONIBLE EN:

<http://ceieg.veracruz.gob.mx/wp-content/uploads/sites/21/2016/05/J%C3%A1ltipan.pdf>