



UNIVERSIDAD NACIONAL AUTÓNOMA DE MÉXICO
FACULTAD DE CIENCIAS POLÍTICAS Y SOCIALES
DIVISIÓN SISTEMA DE UNIVERSIDAD ABIERTA Y EDUCACIÓN A DISTANCIA

GEOPOLÍTICA DE MÉXICO.

**ESTRATEGIA DEL ESTADO FRENTE A LOS VECTORES DE
INTEGRACIÓN REGIONAL Y LA MULTIPOLARIDAD HACIA EL 2050.**

T E S I S

**QUE PARA OBTENER EL GRADO DE
LICENCIADO EN RELACIONES INTERNACIONAL
ES**

P R E S E N T A:

GERARDO SÁNCHEZ HERNÁNDEZ.

DIRECTOR DE TESIS: MTRA. LILIA JIMÉNEZ MEJÍA.

CIUDAD UNIVERSITARIA.

OCTUBRE 2014.



Universidad Nacional
Autónoma de México

Dirección General de Bibliotecas de la UNAM

Biblioteca Central



UNAM – Dirección General de Bibliotecas
Tesis Digitales
Restricciones de uso

DERECHOS RESERVADOS ©
PROHIBIDA SU REPRODUCCIÓN TOTAL O PARCIAL

Todo el material contenido en esta tesis esta protegido por la Ley Federal del Derecho de Autor (LFDA) de los Estados Unidos Mexicanos (México).

El uso de imágenes, fragmentos de videos, y demás material que sea objeto de protección de los derechos de autor, será exclusivamente para fines educativos e informativos y deberá citar la fuente donde la obtuvo mencionando el autor o autores. Cualquier uso distinto como el lucro, reproducción, edición o modificación, será perseguido y sancionado por el respectivo titular de los Derechos de Autor.

La presente investigación se ha desarrollado para cumplir con los protocolos instituidos por la Universidad Nacional Autónoma de México que rigen en la Facultad de Ciencias Políticas y Sociales a través del Sistema de Universidad Abierta y Educación a Distancia y optar al grado de Licenciado en Relaciones Internacionales.

Ciudad Universitaria, Octubre de 2014.

ÍNDICE

| | |
|---|-----------|
| PRESENTACIÓN..... | 7 |
| JUSTIFICACIÓN..... | 9 |
| INTRODUCCIÓN..... | 15 |
| | |
| CAPÍTULO I. Antecedentes teóricos y doctrinas de la Geopolítica..... | 18 |
| 1.1 Alemania. Nacionalismo y geopolítica a través de la geografía política..... | 20 |
| 1.2 Gran Bretaña. Revolución industrial y expansión ultramarina en la geopolítica del mercado..... | 31 |
| 1.3 Francia. Geografía política y geografía humana: la sociedad como elemento geopolítico..... | 40 |
| 1.4 Estados Unidos de América. Pragmatismo social y dinamismo político: ejercicio de la geopolítica global..... | 52 |
| 1.5 Tipologías de la Geopolítica. Los períodos históricos distintivos..... | 72 |
| | |
| CAPÍTULO II. Política Exterior de México. Los vectores de la integración regional..... | 85 |
| 2.1 Estados Unidos de América. Una mayor cooperación en busca de menores asimetrías..... | 88 |
| 2.2 Canadá. Los acuerdos de cooperación bilateral..... | 95 |
| 2.3 Sudamérica, Centroamérica y el Caribe. El contrapeso frente a las hegemonías..... | 101 |

| | |
|---|------------|
| 2.4 Unión Europea y la Visión Atlántica. La agenda pendiente del nuevo siglo..... | 111 |
| 2.5 Asia y el Litoral del Pacífico. La otra mitad del mundo desarrollado..... | 118 |
| CAPÍTULO III. Geopolítica de México. Los vectores de la Seguridad Nacional del Estado y su estrategia hacia el 2050..... | 129 |
| 3.1 Seguridad Nacional del Estado mexicano. Una agenda en la reestructuración geopolítica del Siglo XXI..... | 131 |
| 3.2 Geopolítica del petróleo. El recurso geoestratégico de las sociedades desarrolladas..... | 132 |
| 3.3 Geopolítica biocénica. Marina mercante y su abastecimiento en el comercio internacional..... | 139 |
| 3.4 Ciencia, Tecnología e Innovación. Los recursos fundacionales de la Geopolítica del siglo XXI..... | 143 |
| 3.5 Cibersalud. Medicina pública en la construcción de la sanidad poblacional..... | 148 |
| 3.6 Política espacial. El séptimo continente y su importancia en la estrategia geopolítica..... | 151 |
| Consideraciones finales..... | 159 |
| Glosario..... | 166 |

ÍNDICE DE CUADROS Y MAPAS

| | |
|------------------|-----|
| 1.- Cuadros..... | 171 |
| 2.- Mapas..... | 173 |

MESOGRAFÍA

| | |
|---------------------------------|-----|
| 1.- Fuentes bibliográficas..... | 175 |
| 2.- Fuentes digitales..... | 177 |
| 3.- Fuentes hemerográficas..... | 179 |
| 4.- Diccionarios..... | 179 |
| 5.- Atlas..... | 179 |
| 6. Tratados..... | 180 |
| 7. Declaraciones..... | 180 |
| 8. Seminario..... | 180 |
| 9. Videos..... | 180 |

DEDICATORIA

A Soco, Ariadna y Esperanza, mi familia toda, quienes con su trabajo y constancia en su particular campo de desarrollo, han sido mis modelos de perseverancia para concluir este ciclo, al mismo tiempo que dieron su ánimo decidido y sin reservas durante este período de mi formación profesional.



AGRADECIMIENTOS

En la Universidad Nacional Autónoma de México, tuve la invaluable herencia de sentirme motivado por numerosos académicos cuyos conocimientos especializados representan un baluarte de iniciativas en el campo de la Geopolítica y la Política Internacional de México, al momento de definir inconsistencias y proponer soluciones a los problemas nacionales. Sin duda alguna, ellos influyeron decididamente en mi interés por desarrollar el contenido del tema aquí expuesto.

En medio de este grupo de especialistas colegiados, adjunto de manera particular un sentimiento de gratitud y respeto a la Mtra. Lilia Jiménez Mejía por sus generosas y valiosas reflexiones, que incidieron en la armonía de la investigación sobre un campo particularmente inaprensible en sus paradigmas, como son las Relaciones Internacionales.

Asimismo un reconocimiento sincero a mis sinodales, Dr. Leopoldo Augusto González Aguayo, Dr. Jorge Alberto Pérez Zoghbi, Mtra. Elena Synitsina Alexandrovna y Dr. Javier Urbano Reyes quienes a través de diversas modalidades, compartieron su discernimiento para dar dirección y sentido a este trabajo.



PRESENTACIÓN.

Un proyecto enfocado al tema de la “Seguridad Hemisférica de los Estados Unidos y sus configuraciones en la Seguridad Nacional de México” representó el punto iniciático que derivó por la cantidad de información y de modo inadvertido, hacia un marco de reflexión en que la “Geopolítica y Política Exterior de México y su perspectiva de las Relaciones Internacionales hacia el año 2050”, tomaron lugar.

Sin embargo, al ahondar en los contextos de la política global y la configuración de los nuevos escenarios gestores de la multipolaridad del siglo XXI, el contenido final cedió su vinculación definitiva hacia la búsqueda de un marco referencial de la “Geopolítica de México: Estrategias del Estado frente a los vectores de la Multipolaridad y los conjuntos de integración regional hacia el año 2050”, al considerar que actualmente, en nuestro país existe una endeble contextualización de la educación geopolítica, que representa un contrasentido a los mecanismos integradores del escenario actual de las Relaciones Internacionales.

Al considerar esta nueva previsión, puede asumirse que el estudio y el análisis de la Geopolítica involucran planteamientos multifactoriales que permitirían construir una red de conocimientos geográficos y habilidades políticas para conseguir fines determinados en beneficio del Estado.

Sobre los temas expuestos, se busca favorecer la conformación de un contexto global con menores asimetrías entre los miembros de la Comunidad Internacional, así como vincular los escenarios actuales a los ejercicios de la Cooperación en los campos de desarrollo de cada región.

La Geopolítica como ciencia disciplinar representa el brazo político de la Seguridad del Estado, que debe funcionar como ejecutor de poder que se despliega en múltiples vectores para apresar espacios de control estratégicos, económicos, políticos, culturales y sociales, ajustables a los avatares del escenario internacional.

Por ello, el presente trabajo expone un diseño de investigación que se fundamenta en tres líneas definidas: en primer lugar los conocimientos teóricos y doctrinarios de

la Geopolítica tradicional, para continuar su aplicación metodológica en el vector de la Seguridad Nacional de México a través de la integración regional, y por último, proyectar vectores geopolíticos que consoliden su ejercicio, considerando primordialmente una temporalidad que se afirme hacia la primera mitad del Siglo XXI, si se acude a la reflexión que la Política de Estado de cualquier Nación debe anticipar la prevalencia y continuidad de su Soberanía.

JUSTIFICACIÓN

La escasa importancia por establecer un pensamiento geoestratégico en el centro de decisiones de la esfera de gobierno, acota las posibilidades de disminuir las debilidades políticas del Estado mediante la elaboración de un esquema básico que ubique los riesgos, las amenazas y las vulnerabilidades que deben objetivarse sobre criterios geopolíticos que diluyan efectos que contravienen los fundamentos de la Seguridad Nacional.

El planteamiento general es fortalecer la responsabilidad del Estado sobre vectores precisos que incrementen las probabilidades de cohesionar los elementos de la Seguridad Nacional con la Gobernabilidad Interior y promover la proyección de la Política Exterior, en una sinergia que debe valerse de los acuerdos internacionales signados por el Estado mexicano.

Se debe señalar que un vector alude a una “magnitud numérica que se encamina hacia una dirección determinada y expresa sus valores mediante una longitud, una dirección y un sentido expreso”², es decir, representa todo segmento lineal que se dirige en un espacio determinado y tiene las siguientes características: origen o punto de aplicación, dirección u orientación hacia un punto definido y una magnitud escalar, todos ellos factores que en su conjunto, proveen de un resultado.

Ésta terminología tomada de la Física puede aplicarse al contexto de las Ciencias Sociales y de modo particular, al escenario de las Relaciones Internacionales, por su incidencia en la adquisición de resultados determinantes para la Seguridad Nacional, desde la aplicación de fuerzas en un segmento particular.

Al transferir los fundamentos teóricos de aquella disciplina al campo sociológico, se persigue la creación de un modelo incluyente de desarrollo de ciertos nodos cuya ausencia o debilidad en su estructuración, no se correlacionan con el contexto internacional actual, como es el dilema particular del Estado mexicano.

² Pequeño Larousse Técnico. Ediciones Larousse. 1978. P 1037

Por lo tanto, los paradigmas que acompañan al estudio del poder, pueden ubicarse en la toma de decisiones más inclusivas de los elementos fundacionales del Estado para conocer, con algo más que sencillos datos aislados, el modo como funciona el mundo, sus interconexiones y vinculaciones y su incidencia en favor de la Nación.

Desde dicho conocimiento ampliado, pueden derivarse macro perspectivas, concebidas como “perspectivas que miran los procesos sociales a través de la sociedad (...) dentro de un funcionalismo semejante al de un cuerpo que trabaja en conjunto dentro de un sistema regulado por las variadas partes que lo conforman: economía, política, salud, educación, etc y cuyo ejercicio armónico mantiene en funciones normales a una sociedad”³

Este denominado funcionalismo mira a la sociedad como un sistema complejo de partes interrelacionadas que trabajan simultáneamente para mantener la evolución de las sociedades, (...) aunque también reconoce que en cierto momento, alguna parte del sistema puede reajustarse al cambio que se suscite en algún punto determinado”⁴

Dentro de estos parámetros, “Karl Marx (1818-1883) vislumbró en los movimientos proletarios las concentraciones de rebelión que contrastaron con la aplicación de los modelos capitalistas del desarrollo post industrial de finales del Siglo XIX, y más adelante Max Weber (1864-1920) desarrolló con base a los teorías del primero, la denominada sociología holística a la que agregó las identidades de clase, el status, el valor y el poder político como componentes de una estructura que ofrece elementos para el desarrollo de los pueblos”⁵

Sin embargo, en el campo de los estudios sociológicos actuales, los tópicos de interés se modifican al incidir en diversos escenarios, sean de tipo local, nacional, regional, internacional, o en más de uno a la vez, lo que conlleva a una observación

³ S. Stolley, Kathy. *The basics of Sociology*. Greenwood Press. London. 2005. Pp 24-25

⁴ Íbidem

⁵ Cohen, Robin y Kennedy, Paul. *Global Sociology*. Editorial Balgrave. Great Britain. 2000. Pp 4-5

que busque interpretar de un modo cohesivo, las vinculaciones e interacciones entre las sociedades y obligadamente, entre los Estados y sus modos de ejercer el poder.

Desde este punto de vista, se percibe que “el incremento de las interconectividades crea una interdependencia que no puede instaurar escenarios aislados en que figuren tribalidades (tribus en disputa por un poder omnímodo local, regional, nacional o internacional), puesto que vivimos en un contexto global interdependiente de múltiples formas”⁶

Al reflexionar sobre estas variables contemporáneas, surge el cuestionamiento de porqué las naciones consideradas en los parámetros de un desarrollo bajo o un subdesarrollo crónico, como es el caso de México, han permanecido en un estadio prolongado de dependencia cultural y económica que las han llevado en camino inverso a la toma de decisiones políticas revestidas de cierta autonomía, con respecto a las prácticas geopolíticas occidentales y estadounidenses, si se estima el precepto de Immanuel Wallerstein: “se trata de pensar globalmente y considerar que los cambios sociales pueden variar considerablemente de tiempo en tiempo, ya que existen procesos de transformación que operan a nivel global e impactan en una medida o en otra en todos y cada uno de los individuos”⁷

Esta consideración lleva a repensar porqué el sistema global se rige por la protección de los intereses de las entidades que lideran las políticas internacionales y sus mecanismos de coacción, pero soslaya presiones demográficas, migratorias, sanitarias, educativas o de desarrollo tecnológico que requieren los Estados menos favorecidos en sus intenciones de mejorar su calidad de vida.

En un contexto internacional como el actual “se demandan cambios globales que vuelvan a mirar las teorías estatocéntricas como mecanismo que defina las nuevas agendas del desarrollo e incluyan la interdependencia entre lo local, nacional, regional y lo global”⁸ que requieren los vectores de desarrollo de las Naciones.

⁶ Íbidem. P 6

⁷ Ídem. P 10

⁸ Ídem. P 20

Este mecanismo de lo global incluye sucesos políticos, económicos y sociales “con todas sus variantes comprendidas como transformaciones internas que ocurren más o menos de manera simultánea” en diversas partes del globo y tienen como punto de inflexión, problemáticas afines desde su origen, entre las que destacan con mayor notoriedad las siguientes:

- ❖ Cambio en los conceptos de espacio y tiempo,
- ❖ Incremento del volumen de las interacciones culturales,
- ❖ Regionalización de dificultades que trascienden las fronteras,
- ❖ Incremento de conexiones e interdependencias,
- ❖ Aumento de redes organizaciones y de poder transnacionales y
- ❖ Sincronización de eventos inherentes a la globalización.⁹

Estos vectores traen consigo una denominada “compresión del tiempo y el espacio” y aportan un importante número de cambios que modifican la noción tradicional de ambos conceptos, debido al incremento de las interacciones mutuas entre las culturas y las sociedades.

Mientras que las interconexiones se expanden con rapidez y densidad en el nivel de lo global, las interdependencias se refuerzan en el nivel de lo local, lo nacional y lo regional, desde un contexto individual hasta un escenario nacional que deriva en uno regional, que “trasciende fronteras territoriales o crea desavenencias culturales y económicas o ambas a la vez, propiciando una asociación entre la esfera de la vida nacional y la esfera internacional”¹⁰ que modula sus consecuencias.

Esta sinergia de consecuencias influye en los vectores de transformación interna y externa de los proyectos del Estado, dentro de la esfera de interconectividades que se dan según los acuerdos comerciales, defensivos, cooperativos, culturales o diplomáticos, por citar algunos modelos de uso corriente, los que traen consigo efectos que pueden ganar aliados o regiones.

⁹ Ídem.

¹⁰ Ídem. P 29

Por lo tanto, una secuencia de fuerzas, efectos y resultados derivados de una estrategia enunciada con un objetivo inicialmente determinado, puede orientar el sentido de las direcciones geopolíticas por la ruta de una integración que procure una gama diversa de probabilidades, desde la articulación de nuevos nexos de cooperación por regiones y de inclusión en lo global.

Al recapitular sobre los puntos vectoriales y su uso basado en un modelo geopolítico se persigue la anticipación de sucesos deseables con finalidades estratégicamente prefiguradas y sus fórmulas de concretarlos.

El escenario internacional del Siglo XXI da pauta al redireccionamiento de las relaciones internacionales sobre mecanismos de cooperación en diversas esferas, como mercados regionales, acuerdos estratégicos o intercambio de tecnologías, que pueden incidir en la creación de una sociedad con mayor proyección y compromiso por el futuro de la Nación.

Si la proyección internacional del Estado mexicano se considera como elemento de inserción geopolítica, el efecto inmediato será disminuir su déficit estratégico en el Siglo XXI, como contrapeso a su actual vocación geográfica norteamericana y a su relativo aislamiento del contexto global.

Como respuesta que busca satisfacer las necesidades de la Seguridad Nacional en el escenario de las Relaciones Internacionales y la Geopolítica de México, se propone el establecimiento de un pensamiento geoestratégico de la política nacional, desde la sencilla objetividad que ofrece el panorama actual del mundo sobre una lógica elemental que da pauta a seguir caminos coincidentes entre Estados con necesidades, urgencias y proyectos de mayor o menor afinidad.

La geopolítica del siglo XXI toma sus fundamentos tanto de los axiomas de *Halford Mckinder*, “quien domine el este de Europa dominará el corazón de la tierra; quien domine el corazón de la tierra, dominará la isla; quien domine la isla, dominará al mundo”¹¹, como de *Friedrich Ratzel*, quien compara al Estado con un organismo

¹¹ Pérez Zoghbi, Jorge. *Diccionario de Relaciones Internacionales, Geopolítica y Diplomacia*. Febrero 2011. P.168

vivo (teoría organicista) que debido a esta condición, debe ensancharse para fortalecerse o en su defecto, permanecer estático y perecer. Es decir, el Estado es un ente evolutivo que persigue su adaptabilidad y la expansión de su influencia¹², en las relaciones internacionales.

Respecto a este punto, en el cono sur latinoamericano se percibe que las escuelas de geopolítica han tenido influencia notable a nivel regional y los diseños de Brasil, Argentina o Chile por citar algunos, se han ocupado de penetrar con sus intereses de integración hacia los cuatro puntos subcontinentales, y más allá de sus límites oceánicos: hacia Europa, África o la Cuenca del Pacífico, pero sin ubicar a México dentro de sus estrategias.

Pese a ello, al revisar obras o diccionarios ocupados en mostrar las particularidades de esta ciencia, los autores latinoamericanos se presentan sin grandes espacios, salvo el requerido para un breve comentario sin extensas precisiones pero que sin duda, deben ser objeto de estudio más profundo que diluya su desconocimiento académico y referencialmente sirvan de impulso a una estrategia geopolítica mexicana.

¹² C. Plano, Jack; Olton, Roy. *Diccionario de Relaciones Internacionales*. Editorial Limusa- Wiley. México. 1971. P. 26.

INTRODUCCIÓN

Desde su existencia como Nación independiente, México ha ajustado su Política Exterior según la hegemonía en turno, efecto que puede percibirse como falta de gestión que va en dirección contraria al pragmatismo del Estado, al no formular espacios geopolíticos que consideren intereses nacionales como reflejo natural de las transformaciones del escenario global que conforman nuevos regionalismos con proyectos de integración más equilibrados.

La Geopolítica descifra datos, sucesos y oportunidades, al tiempo que considera recursos y herramientas del Estado para ordenar la Política Exterior, con un efecto que “diseña escenarios (reales, pesimistas y optimistas) sobre el futuro, que pueden ser posibles, probables y deseables con base en elementos inter y multidisciplinarios que permitan construir el futuro desde el presente”¹⁵ y estudiar las causas técnicas, económicas, políticas y sociales que aceleran la evolución del mundo moderno y la previsión de situaciones¹⁶ que podrían derivarse de sus influencias conjugadas

Friedrich Ratzel viajó a territorio mexicano en 1878 y anota que “*entre las naciones hispanoamericanas, México siempre ha ocupado una posición destacada, pero ésta no se ha elevado en decenios (...) En todo caso, México es demasiado grande para ser pasado por alto. El recuerdo de su antigua cultura (...) le confiere una dignidad a la que aspirarían en vano otros estados de este grupo. México no es un advenedizo histórico... no puede pasar desapercibido...*”¹⁷ al referir la inercia social dominante en el contexto político y social de entonces. Ésta observación decimonónica sobre la condición histórica y geográfica del territorio nacional no debe soslayarse, por las semejanzas con la perspectiva actual.

En relación a este contenido de ideas, la Facultad de Ciencias Políticas y Sociales de la Universidad Nacional Autónoma de México, trabaja en el tema bajo la

¹⁵ Pérez Zoghbi, Jorge. *Opus cit.* P.268

¹⁶ Diccionario Larousse (Edición 2007)

¹⁷ Ratzel, Friedrich. *Desde México. Apuntes de viaje de los años 1874-1875*. Herder. Cátedra Guillermo y Alejandro Humboldt. México. 2009. P 47

conducción del Dr. Leopoldo Augusto González Aguayo, responsable del Seminario Permanente de Geopolítica, con la premisa de que ésta “(...) se comporta como el elemento integrador de un amplio conjunto de ciencias, disciplinas y técnicas, con las cuales finalmente se podrá construir un esencial método de pensamiento, con fines estratégicos”¹⁸ en un país que como bien señala, actualmente carece de un pensamiento geopolítico indispensable propio.

Por esta circunstancia particular del Estado mexicano, los teoremas geopolíticos tradicionales así como los latinoamericanos y de otras latitudes como Rusia, China, Japón, India, Europa Oriental o África, han sido considerados en el Centro de Relaciones Internacionales –CRI- al ocuparse del tema en los planes de estudio de las Relaciones Internacionales como parte del Programa de Apoyo a Proyectos de Investigación para el Mejoramiento de la Enseñanza, PAPIME-300609.

Prueba de ello es el Curso de Actualización Docente de Geopolítica y Geoestrategia 2014¹⁹ realizado en este Centro de Investigación, instaurado con el objetivo preciso de contribuir al debate y la formación de cuadros docentes desde el conocimiento teórico metodológico de esta disciplina.

Por lo anteriormente expuesto, el propósito de esta investigación es presentar modos de fortalecer la Política Exterior de México y mostrar su vínculo ineludible con la Geopolítica del siglo XXI, que muestra un limitado vector unidireccional del Estado, quien como gestor y preservador de la seguridad política, social y económica de la Nación, debe asumir una posición internacional que estructure acciones de fondo para consolidar un desempeño más relevante en el tablero mundial.

Las distancias geográficas y las fronteras, si bien existen y permanecerán como delimitación de cotos de poder, pueden igualmente significar la creación de nuevas

¹⁸ <http://ciid.politicas.unam.mx/semgeopolitica/proyecto.php>. *31-03-2013.

NOTA: el asterisco que antecede al dato cronológico ubicado a pie de página, señala la fecha de consulta de la fuente digital correspondiente. A partir de ahora este símbolo * alude a la información referida.

¹⁹ Realizado del miércoles 2 de abril al miércoles 11 de junio de 2014 en la Sala de Juntas de la División de Estudios Profesionales de la Facultad de Ciencias Políticas y Sociales de la UNAM.

oportunidades en que la inclusión de los diversos vectores geopolíticos, se transformen en oportunidades de fortalecimiento del Estado, así como un ejercicio de difusión y penetración de sus estrategias, hacia las variadas regiones del mundo.

Con base en este planteamiento, el primer capítulo analiza los antecedentes teóricos y las características geopolíticas de Alemania, Inglaterra, Francia y los Estados Unidos, los cuales con fundamentos diversos como Nacionalismo, Revolución Industrial, Geografía Humana o Pragmatismo, respectivamente, marcaron el rumbo geopolítico del mundo con su manera de ejercer el poder durante los siglos XIX y XX.

El segundo capítulo se ocupa de estudiar los actuales procesos de integración regional en Norteamérica, Centro y Sudamérica, Unión Europea y Asia, como métodos geopolíticos que buscan influir en las decisiones de la Política Internacional del Siglo XXI y señalar los rumbos futuros, al establecer ejes de cooperación sobre contenidos análogos, así como intercambios en educación, comercio, ciencia y tecnología, que sirvan de contrapeso a las hegemonías tradicionales.

El tercer capítulo revisa los vectores de la multipolaridad y cómo estos tienen por planteamiento estratégico acentuar la Seguridad Nacional de México al ubicar amenazas, riesgos y vulnerabilidades internas que deben diluirse en beneficio de una mejor cohesión del Estado, sobre lineamientos específicos como seguridad alimentaria, salud poblacional, mayor autoridad en recursos energéticos, mejor uso de su condición bimarítima, incremento de la cooperación en el desarrollo de Ciencia y Tecnología y el fortalecimiento de la política espacial como instrumento de solidez de la Soberanía, sin olvidar salud poblacional y seguridad alimentaria.

CAPÍTULO I. Antecedentes teóricos y doctrinas de la Geopolítica.

La estructura política mundial se configura dentro de los cotos de acción de los diversos grupos de poder y la influencia que puedan ejercer. El control de estos espacios geográficos, marítimos, aéreos o supra atmosféricos, decide factores generales que inciden en la política internacional.

Estos factores de control acarrearán beneficios que pueden ser inmediatos, a través de incursiones militares, o conseguidos en plazos de tiempo mayor, por medio de las estrategias vinculantes que ofrecen los tratados, pactos o alianzas, enfocados sobre temas de orden económico, comercial o cultural, como condicionantes que se enlazan con variables del contexto geográfico mundial.

La Geografía (*geos*, tierra, y *grafein*, descripción) es la Ciencia que estudia la superficie terrestre y las reciprocidades entre fenómenos físicos, biológicos y sociales que en ella se manifiestan. En sentido general describe la Tierra y trata de explicar algunos fenómenos que se derivan de la multiplicidad de sociedades que la conforman y la multivariabilidad de intereses, sean terrestres, marítimos, sociales, antropológicos, económicos o políticos.

De la Geografía clásica derivan la Geografía Política y la Geografía Humana. La primera como ciencia estática que estudia la tierra como *hábitat* del hombre en un momento dado y describe mediante análisis, los efectos que las relaciones de poder provocan sobre un territorio delimitado: cómo los grupos humanos compiten por organizar y estructurar un espacio en beneficio de su organización social. La Geografía es útil para conocer las condiciones específicas de un problema.

La Geografía Humana divide al mundo en entidades sociales para estudiar su organización política administrativa y las relaciones que se establecen entre sociedades, el medio físico habitable y los espacios culturales que construyen como medio de desarrollo e integración. Considera que el ser humano se agrupa en sociedades expandidas que crearán un entorno social y físico que transforme sus

estructuras de interacción con su biosfera y los modifique en función de intereses y necesidades primordiales.

Al conjuntar ambas disciplinas surge la teorización de la Geopolítica, que propone directrices de acción a la Política, subordinada a la asistencia de la Geografía. Los flujos comerciales definieron los primeros parámetros de incursión de las sociedades organizadas, así como legitimidad frente a otros grupos sociales constituidos pero con ciertas desventajas organizativas y al margen de las teorías occidentales mercantiles.

La atmósfera del poder incluyó la extensión mercantil como instrumento de afirmación, al mismo tiempo que mostraban los esquemas jurídicos de validación del Estado. La Revolución Industrial y su mecánica de producción en serie, llevó a la necesidad de encontrar otros mercados y la incursión en territorios cuyo destino eran los habitantes de las nuevas colonias. La geopolítica²⁰ es multidisciplinar y busca cohesionar a la ciencia política con el pragmatismo social. Su estudio y análisis de comprensión se enfoca desde tres factores:

Cuadro 1. Circunstancias de la Geopolítica.

| | | |
|---|--|--|
| <p>Expansión del Comercio y el Territorio</p> | <p>Ciencia Política y Geografía</p> | <p>Pragmatismo</p> |
| <ul style="list-style-type: none"> ▪ Crea espacios de poder entre los Imperios y persigue un balance paralelo a la extensión hacia nuevos mercados | <ul style="list-style-type: none"> ▪ Estudian los factores políticos, históricos, culturales que legitimen la expansión del Estado hacia nuevos espacios de poder | <ul style="list-style-type: none"> ▪ Deducen necesidades y determina objetivos del Estado y crea estrategias para solventar prioridades |

Gerardo Sánchez H. con base en: Revista de Relaciones Internacionales, Estrategia y Seguridad. *Geopolítica y los delirios imperiales: de la expansión territorial a la conquista de nuevos mercados*. Bogotá Colombia. N°1. P 113. Enero-junio 2006.

²⁰ <http://www.umng.edu.co/docs/revrelinter/vol1/Geopolitica.pdf>. *05-05-2013

El objetivo de la Geopolítica es “conducir la política al terreno geográfico (...) que deberá inevitablemente asumir el papel de conciencia geográfica del Estado (...) y colocar el conocimiento al servicio del estadista político”²¹. Así, durante el siglo XIX europeo, se conforma en el Imperio Austro-húngaro el marco cognoscitivo que organiza sus primeros teoremas vinculados al conservadurismo político y social dominante, como referente que transforma el ejercicio del poder, en base a teorías retomadas del organicismo del mundo natural.

1.1. Alemania. Nacionalismo y Geopolítica a través de la geografía política.

Desde el siglo XVIII surge en Europa la noción científica de la *geopolitik* como estrategia del Estado pero de manera particular es en Alemania donde se dan las primeras aproximaciones científicas a los deberes que le competen, por ejemplo:

Immanuel Kant (1724-1804) defiende la emancipación del Estado que centraliza la organización del poder en la figura del Monarca²². Aplica el término *geografía política* a las interrelaciones entre territorio y pobladores al defender la concepción patrimonialista del Estado, mediante el ejercicio burocrático, la Diplomacia y el crecimiento de instrumentos coercitivos como el poder militar.

Friedrich Hegel (1770-1831) por su parte, salvaguarda la tesis del ser humano que progresa oponiéndose a su entorno natural. El sujeto de la historia es el pueblo organizado en Estado y el nivel de humanidad sólo puede lograrse dentro del mismo sistema²³. Intenta justificar el dinamismo imperial eurocéntrico con elementos que llevan a un criterio sesgado de los pobladores de los diversos continentes: “*América del Norte sería una tierra inmadura, mientras que Sudamérica se caracterizaría por un desorden sólo gestionable por un poder militar. África no es más que un mundo antihistórico en el que la raza negra representa al hombre en su estado natural, inconsciente de sí mismo, bárbaro, víctima de una lucha desigual contra la naturaleza. Asia es el continente del inicio tanto político como religioso y Europa ha*

²¹ Pérez Zogbhi, Jorge Alberto. *Opus cit.* P. 159

²² <http://www.uca.edu.sv/facultad/chn/c1170/mlopez2.htm>. *05-06-2013

²³ *Íbidem.*

*sido el teatro para el espectáculo de la historia universal con sociedades más avanzadas regidas por el derecho, capaces de extender sus ideas y razones en parte gracias a su relación con el mar*²⁴. Su visión subjetiva occidental, defiende el proyecto de conquistar nuevos territorios y el compromiso del Estado en procurar bienes al territorio y su población.

Denota influencia de Maquiavelo cuando afirma que las normas morales individuales no aplican ya que éstas deben sacrificarse en bien del Estado, que busca beneficios determinados sobre los intercambios mercantiles y por la primacía de asegurar mercados transfronterizos²⁵ de manera paralela al ejercicio militar.

Alexander von Humboldt (1769-1859), fundador de la geografía moderna por su reflexión sobre el naturalismo, influye en la creación de modelos sistemáticos y extiende el entramado de las ciencias naturales²⁶ hacia la geopolítica, que resultan en una mejor comprensión del mundo, sus recursos y aportes en favor del imperialismo.

Karl Ritter (1779-1859) coordina el pensamiento de Humboldt y extiende la influencia de la geografía no sólo sobre plantas, animales y entidades humanas, sino sobre las condiciones históricas aplicadas a los parámetros de la geografía humana²⁷. Reúne los conocimientos científicos de sus antecesores para validar una política expansiva del Estado: “la tierra es un ente con vida e inteligencia propia que deberá ser explorada por *hombres de calidad*, capaces de dirigir a la humanidad y las naciones europeas hacia el progreso”²⁸. Su síntesis europeizada comienza a delinear la teoría orgánica de las teorías subsecuentes.

Karl von Clausewitz (1780-1831) analiza aspectos tácticos y estratégicos de la actividad militar. Concede importancia a los factores psicológicos, orográficos y a la

²⁴ Nogué Font, Joan y Vicente Rufí, Joan. *Geopolítica, identidad y globalización*. 1ª edición. Editorial Ariel. España. 2001. P 33.

²⁵ *Íbidem*

²⁶ <http://www.umng.edu.co/docs/revrelinter/vol1/Geopolitica.pdf>. *05-05-2013.

²⁷ *Íbidem*.

²⁸ *Íbidem*

capacidad de respuesta ante los mismos²⁹. La eficacia del ejército tendrá el objetivo de extender los límites geográficos del Estado como expresión de vigor y fuerza frente al mundo, con visión defensiva permanente, frente a circunstancias de inseguridad y enfatizar sus muestras de poder contra entidades de menor jerarquía.

Clausewitz analiza los aspectos tácticos y estratégicos de la actividad militar y la respuesta ante los mismos, que debe centrarse en tres objetivos principales: las fuerzas del enemigo, sus recursos y su voluntad de combatir.

Al final del siglo XIX, Alemania viene a conocer una época formidable de su influencia mundial bajo la estrategia del militar Otto von Bismarck³⁰, quien deja al Imperio Prusiano en pleno ascenso dentro de la jerarquía de los poderes mundiales. El *Canciller de Hierro*, advierte sobre la importancia de dominar el mar como recurso pleno del poder político y la necesidad de extraterritorialidad vía la fuerza naval³¹. Combatió al liberalismo de izquierda, el catolicismo político y la socialdemocracia, pero a cambio, impulsó la legislación social más avanzada de su tiempo.

Como parte de sus estrategias, conjuntamente con Austria e Italia se conformó la Triple Alianza como acuerdo defensivo frente a las convulsiones precedentes a la Primera Guerra Mundial, siendo este pacto, el instrumento político que protegiera los territorios de estos Estados. Bismarck tuvo como objetivo primordial, consumar el pangermanismo bajo la hegemonía de Prusia y el rey Guillermo I, quien lo nombra presidente del gobierno en 1862.

Heinrich von Treitschke (1834-1896) retoma de Maquiavelo el concepto de que el Estado “no debe ajustarse a normas morales ya que necesita un espacio mínimo para subsistir, acorde con su población y recursos (*lebensraum*)”³², bajo la tónica *el Estado es poder*, y si carece de territorio, debe procurárselo incluso por la guerra.

Su concepción de Estado se fundó en la idea de una autoridad absoluta que no estuviera regulada por el Parlamento, del mismo modo que los ciudadanos pudieran

²⁹ <http://www.biografica.info/biografia-de-clausewitz-karl-von-567>. *16-05-2013

³⁰ <http://www.tatsachen-ueber-deutschland.de/es/contenido-home/glosario> *04-06-2013

³¹ Gottmann, Jean. *La politique des États et leur Géographie*. Librairie Armand Colin. París. 1952. P. 42.

³² Gómez Rueda. *Opus cit.* P. 139

organizarse para fortalecer la postura y prestigio de la Nación. Su modelo histórico político a seguir fue el antiguo Imperio Romano y su apetito expansivo.

Rudolph Kjéllen (1864-1922), jurista y politólogo sueco, profundiza en la analogía organicista del mundo. Concibe al *Estado como un ser vivo en el que su gobierno es alma y cerebro, el imperio es cuerpo y el pueblo sus extremidades*³³. Kjéllen es pragmático al considerar que la estructura del Estado se sustenta por “*cinco elementos de la misma fuerza, cinco dedos de una misma mano que trabajan en tiempos de paz y luchan en tiempos de guerra*” que intrínsecamente y de modo coordinado, significan vigor y fuerza frente a otros Estados:

Esta sistematicidad observa que mediante una acción de tipo biomecánica, avalada por una constitucionalidad a propósito, se persigue concretar contextos delineados de manera organizada y sistemática a favor de la fortaleza del Estado.

Cuadro 2. Estado organicista. Rudolph Kjéllen.

| |
|---|
| <i>El Estado se manifiesta en su aspecto físico y geográfico con fuerza y cohesión</i> |
| <i>semeja un hogar que hará prevalecer su economía.</i> |
| <i>forma una comunidad por su variedad de clases y profesiones</i> |
| <i>conforma un pueblo que aglutina características nacionales particulares</i> |
| <i>constituye un gobierno instituido por su administración</i> |

Gerardo Sánchez H. con base en: Gottmann, Jean. *La politique des États et leur Geographie*. Libraire Armand Colin. París. 1952. PP 44-45.

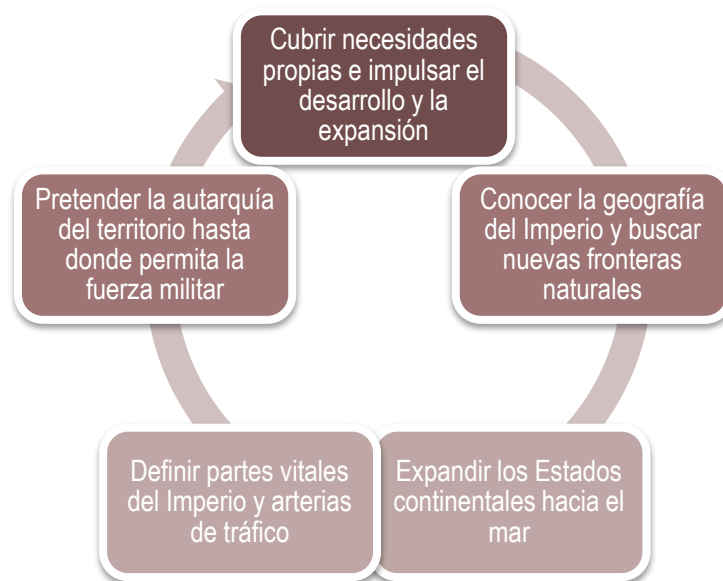
En *El Estado como forma de vida (Statem son lifsform)* señala que “los Estados (...) son forma de vida, las más importantes entre todas las formas de vida y como tales,

³³ Kjéllen concede organicidad al Estado; con ello da base científica a la geopolítica, dentro de la cual, la recién nombrada *geopolitik* sea uno de sus pilares ya no teóricos, sino ideológicos. Nota del Autor.

tienen que poder convertirse también en un objeto de estudio biopolítico, que trate de investigar las leyes de la evolución. Los Estados (...) son seres sensibles y racionales como los hombres. En la vida internacional, como en ningún otro campo, vale la expresión: la necesidad no conoce ley.”³⁴

Enuncia cinco principios básicos de política exterior y su teoría de la relación entre Estado, espacio geográfico y geopolítica se apropia de matices nacionalistas que homogenizan los intereses de un grupo organizado –el grupo en el poder, la *élite*– mediante la constitucionalidad y su aparato institucional, que perfilan una postura expansionista y centrífuga con apoyo de milicias mecanizadas, navales y militares, transportadas hasta fronteras permisibles, sin entrar en conflicto con potencias contiguas mientras no sea una necesidad.

Cuadro 3. Cinco leyes de Política Exterior. Rudolph Kjellen



Gerardo Sánchez H. con base en: Nogué Font, Joan y Vicente Rufí, Joan. *Geopolítica, identidad y globalización*. 1ª edición. Editorial Ariel. España. 2001. P. 38

Estima que el derecho y la moral internacional carecen de significado frente a las necesidades de las potencias y se apropia la tendencia de los Estados invasivos

³⁴ *Íbidem*. P. 140

que han de reacondicionar al mundo de acuerdo a sus expectativas, mediante el poder del Estado y acometer acciones como exaltación de su política: “la nación y no el individuo es el verdadero héroe de la historia”³⁵.

Su teoría es profundamente nacionalista en la que Alemania debe figurar como hegemonía en el mundo junto a Japón e Italia y dejar al margen, a la dinámica Inglaterra decimonónica y su organicismo ha sido revalorado y modificado desde entonces, según sean las transformaciones políticas mundiales que se han suscitado en el escenario internacional.

Acentúa la importancia del Estado sistemático para determinar la viabilidad de los proyectos, así como la repercusión de sus efectos en la geografía nacional y lo que en ella cabe: población, recursos, institucionalidad, credibilidad, nacionalismo, soberanía. Kjéllen institucionalizó la *geopolitik* hasta derivarla en instrumento científico y su organicismo político suministró actitudes exaltadas sustentadas en los términos de *tierra y sangre* dentro de la percepción de territorio y raza³⁶ como elementos fundacionales de un pangermanismo emprendedor.

Friedrich Ratzel (1844-1904), da nuevos bríos a la teoría geopolítica e influye en la política exterior enfocándola a preservar el nacionalismo alemán. El espacio vital o *lebensraum* será su legado, a manera de conferir mediante teorías, leyes y previsibilidad, el comportamiento de las hegemonías en la sociedad internacional en un escenario dinámico que busca fortalecer la Soberanía.

El *lebensraum* expresa la relación entre territorio, espacio y población como objetivo expreso en la existencia del Estado, sobre la base de satisfacer sus necesidades dentro de un marco político y social común, asociado a un bagaje cultural afín que permita la consecución de proyectos comunes e irrumpir con vigor en los dictados de las potencias que imponen el orden político del mundo.

Esta ideología continúa esquematizando las teorías geopolíticas contemporáneas, que con variantes, persiste en su operación elemental: mantener el control de los

³⁵ Nogué Font. *Opus cit.* P. 38.

³⁶ Nogué Font, Joan... *Opus cit.* P 39.

espacios estratégicos geográficos y preservar el abastecimiento necesario para un desarrollo sostenido de su propia industria.

Ratzel considera la influencia del medio geográfico como catalizador del comportamiento de los pueblos, en lo tocante a sus contactos comerciales, políticos y al poder del Estado³⁷ y parte hacia la figura ideológica principal: la vigorización del Estado y su expansión hacia nuevos espacios como muestra de fortaleza y salud en igual escala que la dinamización política de las diversas clases sociales que lo conforman, lo que actualiza los parámetros al incorporar al elemento humano como ejecutor de la proyección mundial del Estado en su ejercicio global.

Cuadro 4. Espacio vital. Friedrich Ratzel.



Gerardo Sánchez H. con base en: Duroselle, Jean Baptiste y Renouvan, Pierre. *Introducción a la historia de las relaciones internacionales*. 1ª Ed. FCE. México. 2000. P. 15

Señala: “hay posiciones que tienen un valor político (...) y todo Estado es *necesariamente* una lucha de poder con el exterior para defender el espacio que posee, por lo que todo Estado organizado sólidamente, trata de acrecentar el suyo, sea porque le procura recursos más abundantes y más variados, sea porque le confiere una seguridad más grande”³⁸, la conciencia del espacio es eje de su tesis: “el Estado es un ser vivo que crece. Los Estados pequeños no tienen porvenir.”³⁹

³⁷ Duroselle, Jean B. y Renouvan, Pierre. *Introducción a la historia de las relaciones internacionales*. 1ª edición. FCE. México. 2000. P. 15

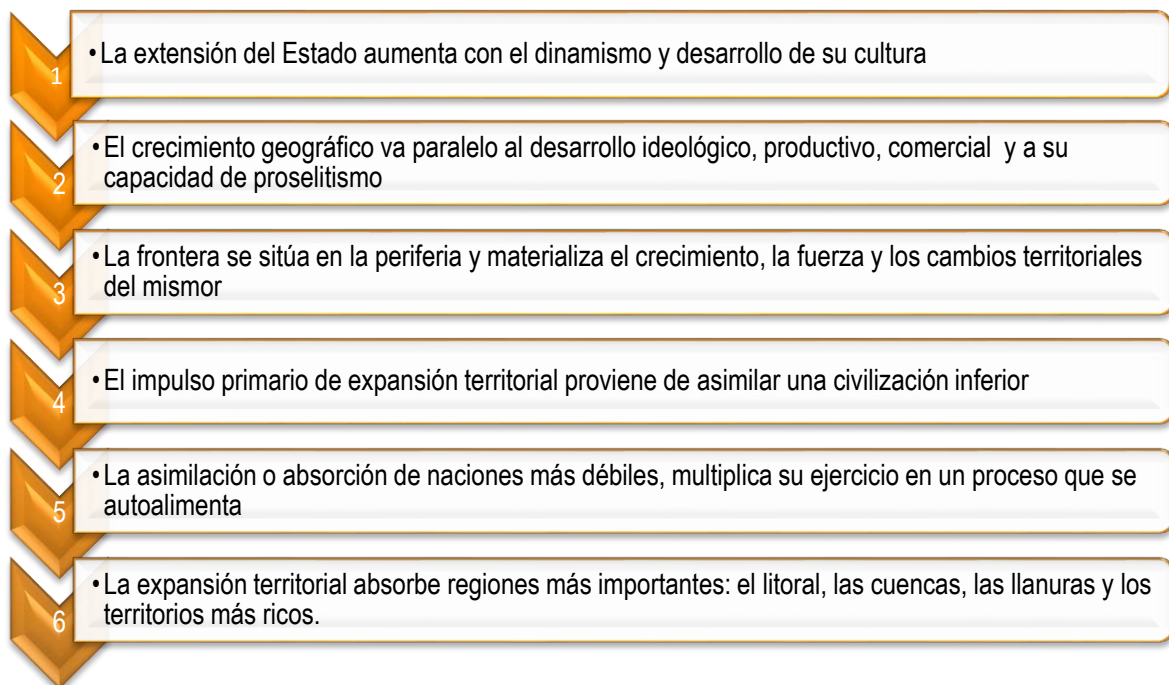
³⁸ Duroselle... *Opus cit.* P. 30

³⁹ *Íbidem*. P. 31

Su estrategia política aunque matizada, no ha perdido vigencia y en su periodo histórico originó cambios que transmutaron las fronteras existentes, reestructuraron influencias y alianzas y remodelaron los límites geográficos de Europa bajo el poder expansivo de la fuerte ideología geopolítica del Imperio Austrohúngaro.

El espíritu del pueblo- *volkgeist* fortaleció al nacionalismo alemán que toma el espacio vital ajustable a la necesidad demográfica: “los Estados no serán entidades estáticas, (...) tenderán a estar en constante movimiento y competencia entre ellos mediante un dinamismo territorial, instaurando en definitiva una lucha por el espacio”⁴⁰.

Cuadro 5. Expansión territorial del Estado. Friedrich Ratzel.



Gerardo Sánchez H. con base en: Nogué Font, Joan y Vicente Rufí, Joan. *Geopolítica, identidad y globalización*. 1ª edición. Editorial Ariel. España. 2001. P. 35.

La extensión geográfica de la nación incluye al elemento que lo sustenta: “cada ciudadano deberá tomar conciencia del carácter vital del territorio y de sus

⁴⁰ *Ídem*. P. 36

posibilidades de expansión; el sentido del espacio *-raumsinn-* garantiza la perennidad de la nación, la fortaleza y la independencia del Estado⁴²

Agrega que compete al Estado establecer pautas de política exterior y justificar la expansión geográfica del Imperio en su lucha por los intereses vitales, o decaer y depender de entes más dinámicos: *“en suma, el espacio dilatado, o mejor, las ambiciones de espacio, o mejor dicho aún, las ambiciones conquistadoras, son el signo esencial de la prosperidad y desenvolvimiento de los Estados. El porvenir es de los grandes Estados; ellos solos representan a las sociedades políticas en armonía con las condiciones naturales más generales.”*⁴³

La necesaria expansión del territorio *-lebensraum-* se complementa con la noción de espacio vital *-raumsin-* inmersa en la dinámica del pueblo *-volkgeist-* como precursores de un nacionalismo exaltado. Esta trilogía vital y determinista establecerá los parámetros de la política exterior europea y sus protocolos de acción en el escenario internacional de la segunda mitad del siglo XIX.

Karl Haushofer (1869-1946), influido por Kjellén crea el Instituto de Geopolítica de la Universidad de Munich⁴⁴ y la revista especializada *Zeitschrift für Geopolitik* - Revista de Geopolítica-. Como sus partidarios “entendía la geopolítica no tanto como una rama de la geografía, sino como una teoría política”⁴⁵, y bajo este teorema de pensamiento, se fortalecen los andamiajes epistemológicos para comprender los justificantes expansionistas que un Estado dinámico y poderoso, debe ejercer en la búsqueda de su consolidación como nación hegemónica.

Siguiendo los trazos de Ratzel, Kjellén y Mackinder, Haushofer define una Geopolítica fundada en tres objetivos: la autarquía económico-tecnológica (control de recursos, de comunicaciones y de transporte); la ampliación y extensión de las fronteras (*lebensraum*) y la capacidad militar integral (terrestre, marítima y aérea)

⁴² Nogué Font, Joan... *Opus cit.* P 35

⁴³ Gómez Rueda, Héctor. *Teoría y doctrina de la geopolítica*. Editorial Astrea. Buenos Aires. 1977. P. 100

⁴⁴ <http://www.caei.com.ar/es/programas/dys/24.pdf> *16-08-2013

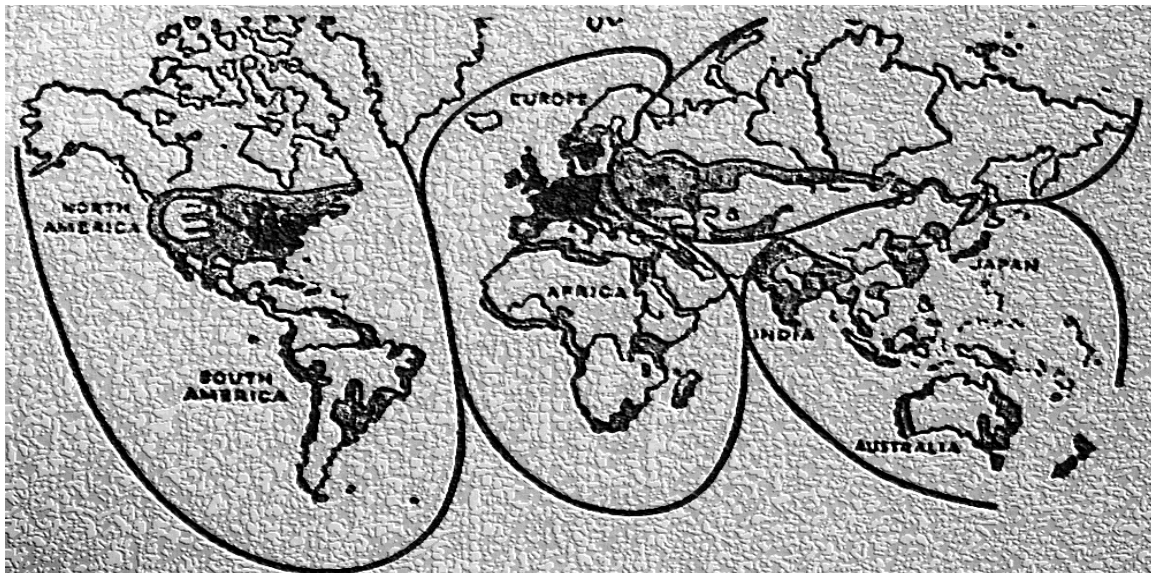
⁴⁵ *Íbidem*.

que asegure conseguir lo anterior. Los poderes aéreo y submarino deben actuar bajo sinergias en la creación de un modelo de proyección mundial.

La puesta en práctica de su teoría consolidaría la ideología del nacional-socialismo como respuesta al Tratado de Versalles, considerado vergonzoso por las limitantes tecnológico-militares y territoriales impuestas a sus contemporáneos. Sus planteamientos teóricos, fueron expresados en *Geopolítica del Océano Pacífico* (1924), bajo la idea del *Corazón Continental*, como respuesta a las *potencias europeas y asiáticas transcontinentales*.

Con ello Haushofer sustituye la idea del *pivote*, y vuelve a una característica organicista, sin abandonar la idea del *Océano Mundial*. Su teoría del corazón continental, *Heartland*, ubica la zona germanófila de Europa en el centro de las decisiones mundiales y punto nodal de las articulaciones financieras, comerciales como *axis* de la economía internacional para restaurar de nueva cuenta, el orden internacional y la jerarquía perdida después de la Primera Guerra Mundial.

Mapa 1. Corazón continental. Karl Haushofer. 1920.



Fuente: <http://www.deepspace4.com/swarming/images/haushoffer> *16-04-2012

Con excepción de algunas regiones australes y septentrionales, los litorales cobran importancia geoestratégica a través de las rutas que marca el tránsito marítimo intercontinental, dinámico por añadidura, que demarcan de modo conciso las nuevas *panregiones* y los espacios geográficos de influencia, bajo la tutela de las nuevas hegemonías regionales que permanecerán dentro de la esfera del control alemán, como expresión de la dinámica aún vigente en el consciente colectivo y la institucionalidad del Estado germano.

Haushofer influyó en la consolidación del nacionalismo de su país durante la Segunda Guerra Mundial. Para él Alemania sustituirá a Inglaterra como potencia europea y apoyaba una alianza con Rusia antes que la invasión a su región como factor de resguardo a las proximidades del *corazón continental*.

Diseña el establecimiento de un poder imperialista que desdeña el modelo democrático establecido en los Estados Unidos de América y toda su implicación en la toma de decisiones en la vida política nacional. Sus teorías sobre la función del Estado y su ejercicio autoritario tuvieron gran influencia en sus predecesores, quienes se inclinaban por una postura conservadora mediante un esquema que se acercaba a la práctica de los excesos del poder.

Los factores económicos derivados de la revolución industrial precisaron la posibilidad de extender el dinamismo mercantil hacia la periferia y así, controlar el flujo, transporte y comercialización de mercancías hacia las colonias. El asentamiento de las hegemonías en los territorios recién colonizados y la expansión del dinamismo comercial y competitivo por los nuevos mercados entre naciones industriales, significó el paso natural de la economía regional a la explotación de mano de obra y materias primas de los territorios que las proveyeron.

En Alemania el marco de acción de la geopolítica afecta los intereses de poder entre Estados, sobre la dinámica de crear nuevos espacios de influencia y fortalecer los existentes a la vez que recrea zonas que deben vigilarse, sin disminuir la influencia hegemónica, pues ello permitiría la inclusión de nuevos actores con propuestas o

capacidad de vulnerar los paradigmas. A manera de síntesis se muestra el siguiente gráfico:

Cuadro 6. Evolución y consolidación de la geopolítica



Gerardo Sánchez H. con base en: Nogué Font, Joan y Vicente Rufí, Joan. *Geopolítica, identidad y globalización*. 1ª edición. Editorial Ariel. España. 2001. P. 38

La teoría de Haushofer significó la última del período de entreguerras y tuvo repercusiones determinantes en el pensamiento político, particularmente en las ideas expansionistas que sirvieron como piedra de toque al período emprendedor del nacional socialismo.

1.2 Gran Bretaña. Revolución industrial y expansión ultramarina en la geopolítica del mercado.

Los antecedentes geopolíticos ingleses se remiten hasta Richard Hakluyt (1562-1616), geógrafo e historiador del siglo XVI, compilador de documentos marítimos y defensor de la expansión comercial ultramarina, su asentamiento en América y posterior colonialismo como piedra angular de su teoría. Su inquietud involucró investigaciones académicas afines a descubrimientos, viajes y avances

geográficos⁴⁷, y una extensa correspondencia con Abraham Ortelius y Gerard Mercator, estudiosos flamencos de conocimientos vastos en geografía y cartografía.

Como secretario del embajador inglés en París, aconseja sobre las ventajas de controlar las rutas marítimas del Estrecho de Magallanes en la punta sur del Continente Americano, lo que se traduce en los primeros señalamientos de la diplomacia económica europea en las regiones ultramarinas.

Con el apoyo decidido de Isabel I, los corsarios Thomas Cavendish y Francis Drake circunnavegan el globo marino y añaden evidencia a la necesaria expansión de mercaderías británicas, al mismo tiempo que estimulan el ambiente social y político en favor de las teorías de Hakluyt, quien dedicado a sus estudios cartográficos y marítimos, no dejó de publicar libros sobre viajes y descubrimientos y dar una visión sobre la importancia que nobles y comerciantes debían tener en la colonización de nuevas tierras.⁴⁸

Durante su período de control marítimo, Inglaterra fue paradigma de preeminencia comercial y política en el resto del mundo a través de su flota naviera y las incursiones sostenidas de sus corsarios en zonas sin jurisdicción de alguna potencia similar.

Si bien el término no ha sido acuñado en la literatura de su tiempo, Hakluyt sobresale como el primer geopolítico inglés, que sembró “su visión de un Imperio Británico marítimo, comerciante y colonial, que anticipa una época de gloria para Inglaterra”⁴⁹ cuya vigencia abarcó sin objeción dos siglos, desde el momento que debilita el poderío naval y colonial español del siglo XVII.

Con el advenimiento de la primera revolución industrial de 1760 y el posterior apogeo de la industria textil, Inglaterra devino en potencia económica mundial bajo una legitimidad mercantil que facilitó sus penetraciones territoriales mediante el trazado de nuevas rutas comerciales marítimas.

⁴⁷ <http://www.britannica.com/EBchecked/topic/252157/Richard-Hakluyt> *07-07-2013

⁴⁸ <http://www.biografica.info/biografia-de-cavendish-thomas-500> *05-06-2013

⁴⁹ <http://www.laguia2000.com/inglaterra/richard-hakluyt-el-primer-geopolitico>. *14-04-2013

Otros factores que motivaron cambios sustanciales en la conformación de las fronteras, se desprendieron de una economía que transformó su regionalismo sobre los nuevos parámetros de la división del trabajo, los mercados financieros, el declive del feudalismo, el fortalecimiento de las monarquías y la urbanización de las ciudades debida a las migraciones y la mecanización de la producción agrícola.

Este impulso de la monarquía inglesa opuso barreras a la presencia y expansión de las monarquías de Francia, Prusia, Hannover, Silesia, en zonas continentales que denotaban debilidad o ausencia de la pujante influencia británica. El compromiso de sus élites Estado se hacía acompañar de audaces diplomáticos y mercaderes ambiciosos que buscaron proteger los intereses de la Corona.

Con el Tratado de París de 1763 concluye la Guerra de los 7 años y favorece que Inglaterra incursione en América, África y la India,⁵⁰ -poco antes de la emancipación de las 13 colonias-, y en sus posesiones y control sobre la Florida, la zona del Mississippi y la Louisiana, Canadá y algunas islas en el Caribe. En África consolida su presencia en Senegal, ya por entonces ex colonia francesa y finalmente la India, imperio iniciado por Francia.

En 1800 se conforma el Reino Unido tras la anexión de Irlanda. Tres décadas después, con la Reina Victoria y el conservadurismo de Benjamín D'israeli, consigue alianzas notables con Francia, Portugal y Alemania para delimitar los espacios de influencia en el recién colonizado continente africano.

Bajo la tutela de D'israeli, el expansionismo inglés se consolidó en la India al adquirir el Canal de Suez y el control del tránsito hacia los mares orientales, evitando con este control la circunnavegación del continente africano.

Dentro de los cánones de un dinamismo comercial se consolidan los intereses del Imperio en tres continentes, que dan presencia absoluta a lo largo de dos siglos que marcan el cenit de su geopolítica.

⁵⁰ http://enciclopedia.us.es/index.php/Guerra_de_los_Siete_A%C3%B1os. *26-01-2013

El periodo victoriano está caracterizado por una larga temporalidad de consolidación de la economía, el sistema colonial y la industrialización, perturbado por la Guerra de Crimea, aunque Gran Bretaña estuvo en guerra todos y cada uno de esos años, debido a su política agresiva, intolerante y expansiva.

Este breve resumen del primer dinamismo expansivo británico, sirve de impulso a las nuevas teorías que están por determinar el control de la geografía del mundo de entonces y el reparto de éste entre los reinos dominantes del siglo XIX.

Halford Mackinder (1861-1947) traza su teoría del Poder Terrestre que expuso ante la Real Sociedad de Geopolítica de su país en 1904 y que publicaría posteriormente. Esta visión es fundamental para visualizar el contexto general: “*aconsejar al gobierno inglés sobre la política a llevar en el continente*” y un acercamiento mayor al ejercicio de la economía transcontinental desde los espacios de la diplomacia comercial. El dinamismo en el intercambio de mercaderías industrializadas, ligado a sus excedentes, es el parámetro mediante el cual traza su geopolítica que servirá para dar fuerza renovada a los patrimonios del Imperio.

La escuela inglesa tiene en su cima a Mackinder quien instituye la premisa del dominio mundial mediante el reparto del mar y la tierra, bajo el supuesto de que la nación que tenga este doble poder y se sustente en una masa terrestre inmensa – *Heartland*-, será dueña del mundo, debido a sus hasta entonces, inmensurables recursos naturales.

Mackinder diseñó los esquemas que influyeron en la estructura del pensamiento geopolítico hasta el fin de la Guerra Fría y su observación lo lleva a establecer la división del mundo en una gran masa terrestre que denomina corazón continental, que acoge en su contexto geográfico la permanencia secular de grupos sociales y políticos que ofrecen una característica peculiar en su entramado demográfico y cultural, que debido a su mixtura compleja y por ser propiamente la cuna de las civilizaciones orientales y occidentales, rivaliza en ideología con el pragmatismo occidental en su concepción del mundo, ajenos en sus pragmatismos.

Cuadro 7. Corazón continental y periferia. Halford Mackinder.

Europa, Asia y África conforman la influencia dominante de la Isla Mundial, inaccesible desde el mar

La Isla Mundial y sus costas - creciente marginal o inferior- estarían controladas por potencias marítimas

América del Norte, Suramérica y Australia conformarían la creciente insular o externa

El poder terrestre prevalecería sobre el poder marítimo.

Gerardo Sánchez H. con base en: www.laguia2000.com/inglaterra/mackinder-geopolitico. *14-04-2012.

En este tenor conviven eruditos en geografía y otras ciencias, ocupados en crear una metodología que permita dar al Estado supremacía mundial. La combinación de esas disciplinas permite crear escenarios deseables teniendo como sustento, antecedentes geográficos y políticos vinculados a proyectos geopolíticos.

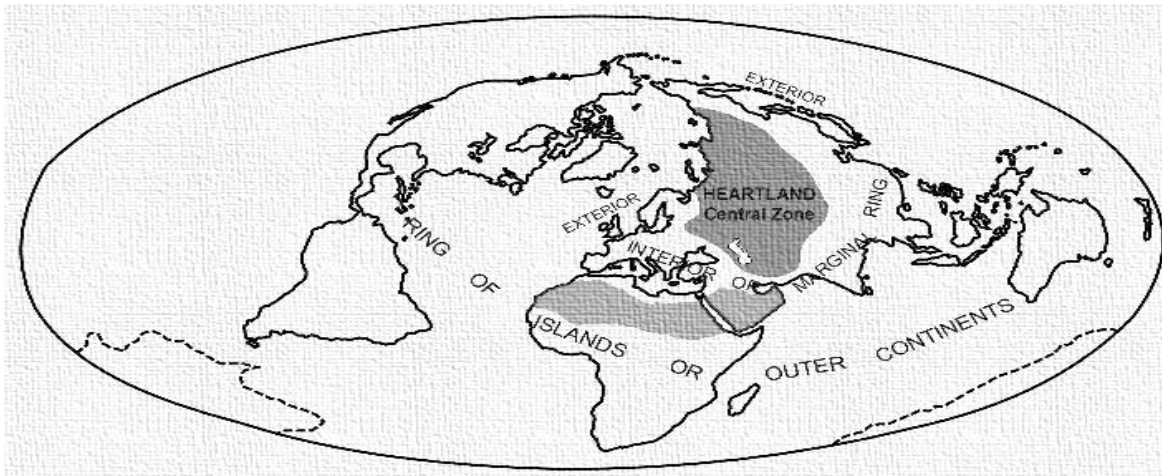
Como derivación del denominado “corazón continental”, Mackinder convoca a controlar los ferrocarriles de Europa y evitar la alianza Moscú-Berlín-Tokio que dominaría Eurasia, pues con ello Inglaterra quedaría al margen del reparto de las riquezas del mundo⁵¹. Su teoría consiguió que después de la Primera Guerra Mundial se crearan Estados *buffer* -tapones- como Polonia y Yugoslavia, a fin de separar a Rusia de Europa y empujarla hacia territorio de Asia.

Bajo el título de *El pivote geográfico de la Historia*, Mackinder concretó ideas fundamentales en un período volátil de la política internacional, particularmente en torno de la Rusia zarista, el fin de su dinastía y la mengua de su poder en Asia y Europa. Así surge la organización geográfica del mundo en dos grandes porciones terrestres: la primera asocia tres continentes unidos físicamente: Europa, Asia y

⁵¹ www.laguia2000.com/inglaterra/richard-mackinder-geopolitico. *14-04-2013.

África y la segunda comprende al continente americano, que se aísla bajo la hegemonía de los Estados Unidos de América y su influencia regional.

Mapa 2. Pivote geográfico. Halford Mackinder. 1904



Fuente: <http://www.deepspace4.com/swarming/images/mackinder> *16-04-2012

El corazón continental *-heartland-* es una región centroasiática y del este europeo que no es exactamente la Rusia occidental, sino una región más allá del Este de Europa donde convergen sus límites geográficos: Kazajistán, Mongolia y China. Su teoría contempla la gran masa euroasiática y la periferia inmediata africana mientras que el continente americano por su relativa lejanía geográfica, se mira de modo tangencial.

Con Mackinder, puede analizarse en un planisferio simple la distribución de tierras y mares en el mundo y concluye que el *Heartland*, es decir, Asia y Europa, conforman una gran isla en la que el territorio europeo es una gran península⁵². Esta isla mundial concentra la mayor demografía del planeta, conformando a Eurasia como centro de poder que debía mantenerse bajo control de las hegemonías, por la importancia de recursos existentes en su nodo geográfico y la múltiple variedad cultural opuesta a la presencia occidental.

⁵² *Ídem*

Asimismo Mackinder percibe la importancia del poder marítimo y afirma: “El océano (...) es la premisa geográfica de una unidad definitiva para el dominio del mar y de toda la moderna teoría de la estrategia y la política navales”. Al valor del poder marítimo suma el poder terrestre para crear entre ambos una simbiosis.

Esta Gran Isla tiene un centro de acción denominado “pivote o corazón del mundo”: el *Heartland* en torno al que suceden los acontecimientos de la época. Alrededor de ésta área se ubican las denominadas zonas marginales o *marginal zones* que denomina *inner marginal crescent* cuyo epicentro geopolítico lo conforman Alemania, Austria, Turquía, India y China.

Delimita las tierras exteriores del creciente insular *-outer or insular crescent-* conformado por Estados Unidos de América, Canadá, Gran Bretaña, África del Sur, Australia y Japón que “forman un anillo de bases exteriores e insulares para el poder marítimo y el comercio, inaccesibles al poder terrestre de Eurasia”⁵⁴

Fuera del denominado arco exterior *-outer crescent-*, Mackinder considera que los Estados Unidos de América tienen capacidad de ser potencia regional que no afecta directamente la influencia de Europa ni Rusia en Eurasia. Sin embargo, el relativo regionalismo estadounidense no es totalmente infranqueable ya que puede disminuir por la presencia estratégica de Alemania en América del Sur, especialmente en Argentina y Brasil⁵⁵ y con ello infringir la Doctrina Monroe.

Sabe del probable protagonismo que Rusia podría detentar en la geopolítica terrestre de concebir alianzas estratégicas con Alemania y concretar lo que llama “Imperio del Mundo”⁵⁶. De este modo defiende la importancia inequívoca de la disputa por el liderazgo mundial, al proponer intervenciones sobre porciones cada vez mayores de la geografía terrestre, a través del control de las rutas comerciales de los vastos océanos del mundo.

⁵⁴ *Ídem*

⁵⁵ *Ídem*

⁴⁷ *Ídem*

Mackinder deduce que el eje geopolítico se mueve hacia el centro asiático, dejando fuera del juego estratégico mundial y de los valiosos recursos naturales de la zona, a las potencias occidentales. Al ocuparse de la Isla Mundial advierte la importancia demográfica del pueblo chino, su extensión geográfica y su porvenir, que le supone importancia, de concretarse una coalición expansiva sino-japonesa, que debilitaría la posición hegemónica de Rusia en la *zona pivote*⁵⁷.

La Teoría del *heartland* anticipa fricciones futuras con base en un equilibrio de las fuerzas políticas y la capacidad de organización del Estado, mediante la inercia del mercado y el fortalecimiento económico afín al poder político. Su teoría mantiene validez ante la probidad de recursos en hidrocarburos en la región centroasiática y sus zonas aledañas, y los procesos políticos que inciden en la formación de nuevas fronteras al incluir o no, esas reservas.

Este escenario centrado en grandes extensiones geográficas remite a los multiregionalismos de la post Guerra Fría, en que los centros de poder y los nuevos actores internacionales se mueven de acuerdo a intereses más particulares, es decir, por el control de las fuentes energéticas en hidrocarburos, gas y los litorales marítimos que desde entonces, sostienen la industria y la economía de la misma manera que se parte de la estrategia de recuperar el control sobre otros recursos de igual importancia: bosques, minerales, ríos.

Su mirada ubica en el gran nodo geográfico asiático, a una región de importancia capital que guarda en su subsuelo las materias primas fundamentales para el sostenimiento de una industria que ya ha perfilado su expansión extrafronteriza y ultramarina, derivando en una necesidad de controlar los grandes recursos como las rutas de acceso y sus modos de transportación hacia los polos de desarrollo industrial.

De la misma manera resalta el ejercicio de la variable humana, del *zoon politikón* que acciona sus mecanismos de influencia y coerción aplicables al globo terrestre, modificándolo según sus aspiraciones a través del monopolio de poder, en la misma

⁵⁷ *Ídem*

medida que su habilidad para utilizarlo sobre el tablero del mundo bajo la acción de las élites en favor del Estado institucionalmente sólido.

Con propiedad de síntesis, su geopolítica del poder terrestre, la describe así, “*quien controla Europa Oriental domina el Heartland; quien controla el heartland domina la Isla Mundial y, quien controla la Isla Mundial, domina el Mundo*”, por ello fija su mirada en el control de los espacios de Eurasia, pero el poder marítimo lo auxilia y ofrece un elemento de control de valor inigualable hasta entonces.

Cuadro 8. Poder naval. Halford Mackinder.

El poder terrestre tiene preminencia sobre el poder naval. Se fortalece al primero en favor de una interrelación en beneficio del Estado.

El manejo del poder no es concluyente ni expedito, por lo que debe equilibrarse con valores políticos y humanos.

La mutabilidad de las fuerzas políticas internacionales es inercial a la búsqueda del poder.

La revolución industrial es expandible en el manejo y volumen de las mercancías, que fortalecerán la economía del Estado.

La geopolítica transforma las condiciones naturales y su efecto social hará menos dependiente al individuo

Gerardo Sánchez H. con base en: Duroselle, Jean Baptiste. *Opus cit.* P 32.

Mackinder ofreció a la Geopolítica una visión global al considerar no micro regiones, sino aventurándose a la concepción de macro espacios geográficos vinculados por la interconexión mar- tierra⁵⁸, al considerar los litorales costeros como elementos que faciliten un mayor despliegue del comercio internacional.

⁵⁸ Vicens Vives, declara: “no existe una política continental o marítima pura. Los núcleos terrestres tienden a abrirse una amplia salida al mar, e incluso a dominar en el océano, mientras que los núcleos oceánicos tienden a buscarse un *hinterland*, una Terra Firma”. *Opus cit.* P. 130.

James Fairgrieve (1870-1953), geógrafo y discípulo de Mackinder, construyó un mundo de Zonas de Presión (1915) -*Crush Zones*-, que se ubicarían entre el Heartland: Moscú-Berlín-Tokio. Estas zonas tuvieron lugar al transformar la geografía de Europa y formar Suecia, Finlandia, Holanda, Bélgica, Luxemburgo, Suiza, y de Asia con la delimitación de Afganistán, Corea del Sur y Taiwán, como estados pequeños que separaban a las grandes potencias entre sí.

Sus antecesores le dieron pauta para conformar en teoría, el espacio de poder que Inglaterra debía seguir controlando por la inercia de su fortaleza económica sobre la geografía mundial, ante el embate cultural, económico y militar de un nuevo actor pragmático: los Estados Unidos y su incursión al escenario internacional, que después de su relativo aislamiento, vendría a proponer renovadas reglas del juego del poder entre las naciones industrializadas del siglo XX.

Con la teoría de Fairgrieve se cierra el ciclo de influencia que Gran Bretaña ostentó sobre el escenario mundial a lo largo de dos siglos, como causa directa de su esquema de desarrollo industrializado y su dominio marítimo.

1.3 Francia. Geografía política y geografía humana: la sociedad como elemento geopolítico.

Los antecedentes geopolíticos de Francia se remontan al período del Renacimiento en momentos en que el estudio de la ciencia política y la organización del Estado ocupaban espacios de interés colectivo en favor de alianzas, tratados y expansiones ultramarinas dentro de escalas medibles al comercio marítimo.

Nicolás Maquiavelo en *El Príncipe*, Thomas Hobbes en *Leviatán*, Hugo Grocio en *El derecho de la guerra y la paz* o Giovanni Botero con *Los libros de la razón de Estado* son teóricos que dieron influencia decisiva a la disciplina en favor de una hipótesis del Estado con poder dirigido hacia el exterior, desde las estrategias políticas y comerciales que la diplomacia puede sugerir, instaurar y defender.

Dentro de esta misma tesitura existen ejemplos que estimulan los antecedentes teóricos formulados en esta zona de Europa, entre los que se citarán a los siguientes precursores de la disciplina.

Jean Bodin (1530-1596), o Juan Bodino, jurisconsulto, filósofo, economista y precursor teórico de la ciencia política, señala que el medio geográfico ejerce influencia en las diferencias sociales: “existen leyes naturales de las cuales la humanidad no se puede sustraer y un orden natural querido por el *creador* (...) que generan sociedades fisiológica y característicamente diferenciadas (...) que muestran una mejor combinación de virtudes que sus vecinas”⁵⁹ y dan lugar a las relaciones estrechas entre Estado y Geografía y la importancia de su conocimiento: “el suelo es un factor determinante para el hombre, a quien moldea física y espiritualmente, decidiendo sus acciones y su historia”⁶⁰. Es decir, existe la connotación cognoscitiva de la geografía como ciencia auxiliar de la política.

Armand Jean du Plessis (1585-1642), Cardenal de Richelieu, desarrolló una actividad política de grandes dimensiones para su tiempo, guiada por las ideas de las fronteras naturales como un concepto político geográfico entonces desconocido y conoce las particularidades del poder cuando afirma: *“El poder depende de la reputación del Príncipe en la opinión pública, de la fuerza de los ejércitos y la seguridad de las fronteras, y de la economía entendida como fundamento material del poder estatal, para lo cual aconseja el fomento del comercio exterior. En política no hay lugar para la caridad o la piedad cristianas. El Poder es siempre el objeto y el medio del Estado y el Poder se debilita si se recurre a la conmiseración”*⁶¹.

En la práctica, el Estado es el fundamento del absolutismo y lleva a concebirlo como entidad que trasciende los intereses concretos de la sociedad que lo compone y expresa solamente el interés supremo de la Nación, al que todo ha de subordinarse.

El Barón de Montesquieu (1689-1721), formado como jurista y filósofo, cuestiona por qué algunos pueblos prosperan mientras otros permanecen suspendidos en sus

⁵⁹ *Ídem*. P. 31

⁶⁰ Atencio, Jorge. *¿Qué es la Geopolítica?* Editorial Pleamar. Primera Edición. 1965. Buenos Aires. P. 84

⁶¹ <http://www.eumed.net/libros/2007b/300/21.htm> *03-05-2013

pretensiones. Asume que en el desarrollo y la civilización reside la superioridad del *hombre organizado socialmente*, a través de estructuras legales y codificaciones institucionales, que le dan capacidad de controlar el medio físico. Mediante ésta descripción apuntala la organización del Estado, la importancia de las instituciones de gobierno en favor de estructurar necesidades, objetivos y prioridades.

En Montesquieu la geografía es un medio para adquirir conocimiento del suelo que rodea a cada Estado y estudiar los efectos sobre la demografía, con miras a develar el porvenir. Sostiene que las fronteras del Estado se señalan de manera natural y no debían ser sobrepasadas, so pena de perecer.

Desde otro frente prefigura un eurocentrismo al justificar la *expansión colonial* como recurso que alienta el *sistema de producción de mercancías* sobre los productos primarios, la explotación de mano de obra y el usufructo, utilizando la *fuerza laboral* de grupos *no europeos* quienes justificarían por contraste, la *superioridad* de la civilización occidental.

Montesquieu busca explicar las relaciones entre circunstancias, leyes y capacidades políticas de los diversos pueblos, que deben concentrar su atención en los esquemas jurídicos como método de organización que alcance la emancipación del Estado.

Jaques Turgot (1727-1781) Ministro de Finanzas de Luis XVI establece en su *Geografía Política* el marco de interacción de la política exterior desde la perspectiva de la política interior vinculada al mercado y su expansión⁶². Asegura que “es necesario valorar las *causas morales* antes de tener derecho a asegurar alguna cosa sobre la influencia física de los climas”⁶³.

Su perspectiva manifiesta un determinismo fundamentado en la moralidad occidental que priva en estudios similares del siglo XIX, al considerar diversos

⁶² Nogué Font, Joan y Vicente Rufí, Joan. *Geopolítica, identidad y globalización*. 1ª edición. Septiembre 2001. Editorial Ariel. España. P 29

⁶³ *Íbidem*.

entornos geográficos y su influencia en la conducta de pueblos y gobernantes y en los niveles de organización social para ejercer la política como *praxis* del poder.

Jean Baptiste Antoine de Monet (1744-1829) naturalista, acoge el concepto del medio, *milieu*, como expresión que conjuga factores físicos y geográficos que constituyen el medio terrestre, y agrega que todo aquello que le rodea es inherente a la influencia que debe legitimar al Estado que a su vez, debe ocuparse de direccionar las influencias que aquél ejerce sobre las grupos humanos, para conseguir estadios de organización proclives al desarrollo de las Naciones.

Napoleón Bonaparte (1769-1821) a través de su impronta conquistadora, figura como paradigma francés de la práctica geopolítica, en un tiempo en que el término aún no figura como vocablo. No se pone en duda su genialidad como estrategia militar, a la que supo aplicar su sensibilidad guerrera con sentido geopolítico que le valió dominar Europa.

Expresa que *la politique des États reside dans sa geographie* -la política de los Estados reside en su geografía-, frase que aunque ambigua, ofrece una síntesis de su pensamiento de estrategia y las connotaciones con que llevó a la acción sus campañas bélicas determinadas por su genio político militar. La huella histórica de sus incursiones sobre Europa, persiste en el pensamiento político contemporáneo.

El punto de inflexión que determinó su política expansionista, fue la de crear una Europa unida bajo un mismo régimen que tuviera a Francia como preservadora de esa unión, dentro de márgenes imperialistas que sustentaran la fortaleza de las instituciones creadas para el efecto.

Paul Vidal de la Blache (1845-1918), contemporáneo de las primeras teorías geopolíticas alemanas, rechaza sus determinismos un par de décadas después. Es calificado el gestor de la geopolítica francesa e impulsor de la Geografía Humana, al concebir la tesis del *possibilismo social*. Afirma que la influencia humana es el factor primordial para la transformación del espacio y de la Historia: “la tierra es un

depósito de energías dormidas que sólo el hombre logra despertar para adaptarlas a su conveniencia”.

Su tesis busca mayor participación del conglomerado humano en los proyectos de desarrollo diseñados por el Estado, mismos que son inviables sin las sinergias previstas en su ejecución.

La sociedad y el gobierno no deben dissociarse en el ejercicio conjunto de fortalecer la hegemonía del Estado sobre aquellos espacios geográficos que estén bajo su tutela.

Cuadro 9. Posibilismo. Paul Vidal de la Blache.

Las relaciones son estrechas entre Geografía, Historia y Política

La naturaleza y el medio ambiente ofrecen posibilidades para que el hombre actúe sobre ellos, modificándolos.

El Estado resulta de la agrupación de regionalismos geográficos yuxtapuestos, que se entrelazan con un interés político común.

El papel de los individuos no es pasivo dentro de la sociedad que los acoge, pues son capaces de modificar su medio ambiente y conseguir los fines que se propongan en beneficio de la colectividad.

Gerardo Sánchez H. con base en: Gottmann, Jean. *La politique des États et leur Géographie*. Librairie Armand Colin. París. 1952. P 47

Analizó la influencia de los fenómenos geográficos en la vida del Estado basados en la actividad social y su capacidad para modificar geografía y ambiente, con lo que robustece el estudio de la geografía humana desde el prisma político, económico y social a través de la teoría de las posibilidades sociales y las transformaciones horizontales de la circunstancia humana, antes que las variables verticales de los intereses del Estado.

De la Blache intuye “la fluidez y la complejidad de los actos humanos (...) pero sin perder de vista en ningún momento la percepción de los fenómenos geográficos

(...) ya que la naturaleza propone a los hombres de todas las latitudes, toda una gama extensa de posibilidades de acción.”⁶⁴

Según esta interpretación, la Geografía Humana se moldea por los intereses definidos que el Estado pueda inculcar en sus gobernados, y considera que las posibilidades del futuro se encuentran al alcance de quien pueda conseguirlas mediante la sistematización de los métodos.

Otorga énfasis a la posibilidad (de ahí lo *posibilista*) de modificar el medio por obra de la inteligencia, que eleva la condición humana a grados exponencialmente favorables para el desarrollo social.

Cuadro 10. Incidencias del posibilismo. Paul Vidal de la Blache.



Gerardo Sánchez H. con base en: Gottmann, Jean. *La politique des États et leur Géographie*. Librairie Armand Colin. París. 1952. P. 49

El individuo incluido socialmente elige su modo de vida, y hace constar que la toma de decisiones están hechas para los pueblos tenaces y por tanto civilizados: “las decisiones de cada pueblo se tomarán en base a sus tradiciones y primordialmente, a sus razonamientos, no de acuerdo a sus impulsos fisiológicos.”⁶⁵, lo que pretende dar forma a los fondos de las inquietudes sociales.

El *posibilismo* se opone al *determinismo*, que permite al individuo modificar su entorno dentro de ejercicios colectivos que proyecten las habilidades conjuntas de

⁶⁴ Gottmann, Jean. *Opus cit.* P. 47.

⁶⁵ *Ibidem.* P. 47.

un grupo determinado, que por efecto simple, creen espacios de posibilidades con individuos pertenecientes a otras entidades sociales con criterios diversos, sin que las diferencias culturales o sociales, sean determinantes para la ejecución de los proyectos de modificar los entornos geográficos inmediatos⁶⁶.

El Estado es la entidad que dinamiza a las colectividades con propósitos afines, sin olvidar que aquellos con quienes pudieran existir diferencias más notables, significan retos que deben salvarse para construir sociedades menos diferenciadas, para vislumbrar posibilidades de modificar al medio que lo cobija y el entorno geográfico de otras sociedades.

Con ello destaca la importancia que relaciones, intercambios y comunicaciones tienen en la vida de las Naciones, parámetros que han ido desarrollándose en la medida de las conquistas técnico científicas.

Su criterio aporta la opinión de que las influencias externas juegan un papel decisivo en la formación y evolución de una región o un país en particular y por tanto, de una civilización, como muestra tangible de la adaptabilidad que todo individuo socialmente organizado, puede utilizar como recurso de integración a entornos tanto anexos como lejanos.

Camille Vallaux (1870-1945) por su parte, trabajó sobre las teorías de la *diferenciación y la circulación de los grupos humanos* y enuncia los conceptos de *suelo político y suelo económico*. Su inclinación por temas oceánicos lo llevó a realizar su obra en base a las posibilidades que este medio podría ofrecer a la población y al Estado, derivando en ser una de las primeras tesis en Oceanografía.

Los espacios en que la presencia humana es incipiente o poco abundante y se conservan las estructuras naturales, se denominan *suelo político*, ya que debido a la precariedad de estos elementos, las posibilidades desarrollistas se minimizan. Mientras que aquellos espacios modificados por la agricultura, las industrias o las

⁶⁶ <http://geografiadelperuymundo.blogspot/2013/02/determinismo-posibilismo> *07-01-2013

urbanizaciones, los denomina *suelo económico*, que ofrece un espectro mayor de posibilidades de desarrollo, maximizando el potencial humano.

Cuadro 11. Desarrollo y subdesarrollo. Camille Vallaux

Suelo político: presencia humana escasa y contexto geográfico poco desarrollado

Suelo económico: espacios modificados por la presencia humana en agricultura, industrias y urbanizaciones

Gerardo Sánchez H. con base en: Gottmann, Jean. *La politique des États et leur Géographie*. Librairie Armand Colin. París. 1952. P. 51

Estima que “la precisión de las fronteras tiene origen político cuando los progresos de la cohesión interior les han hecho capaces de afrontar el contacto inmediato de sus vecinos sin riesgo de dislocación”⁶⁷. Debido a su importancia vital, la Geografía se había convertido en una ciencia compleja que integraba el análisis de factores físicos y climáticos, pero también políticos, económicos y culturales.

Si la solvencia social se consolida y se instituye como eje superior de los intereses del Estado, permite resistir las presiones habituales de otros Estados sobre los cotos políticos o geográficos inmediatos. La solvencia social deviene en característica que el Estado debe proteger ante los embates que podrían significar riesgos o amenazas, sean internas o externas y perfila el concepto de Seguridad Nacional como eje de la política exterior desde la fortaleza de la política interior sobre el elemento humano como factor básico en la consolidación de la seguridad interna.

Vidal de la Blache (1845-1918) no justifica determinismos geográficos *per sé*, puesto que los factores determinantes se apoyan en la disposición del Estado y la predisposición de los grupos sociales inscritos. El *posibilismo* se opone de modo

⁶⁷ Atencio, Jorge. *Opus cit.* P. 182-183

determinante a la hipótesis organicista y aporta a la teoría geopolítica la inclusión del factor humano como actor determinante sobre la geografía de las naciones.

Elisée Reclus (1830-1905), contemporáneo de Vidal de la Blache y Pierre George, tuvo influencia importante y duradera sobre gran número de geógrafos formados en la segunda mitad del siglo XX. Sus apologistas opinan que su geografía “*hacía descubrir el mundo al describir países extranjeros, las relaciones entre los hombres y la naturaleza, tanto como sus luchas en favor del progreso y la libertad*”.⁶⁸

Señala las contradicciones inherentes al desarrollo material y la potencial degradación de la naturaleza, por lo que su obra se inscribe en el ámbito ecológico como precursora de esa ciencia. Del mismo modo que sus antecesores, delimita la llamada Geografía Social contra el determinismo que continúa hasta el término de la década de los 60 del siglo XX.

Renée Rochefort (1924-2012), profesora de geografía de Lyon, por su parte teoriza que esta disciplina debe ser social, de manera que el geógrafo busque aportar propuestas de solución viables en su ejecución, criterio que a grandes rasgos ubica una postura dentro de los parámetros del posibilismo diseñado desde un contexto meramente geográfico, asociado a la búsqueda de alternativas de solución, y un tanto alejado de las posturas de poder.

Si bien determina que la *Geografía Social* del Estado debe evidenciar paradigmas, éste debe ocuparse primordialmente de la comprensión de las desigualdades sociales, sus factores de incidencia así como los mecanismos de solución e incluir el modo de aminorarlas, en la búsqueda e implementación de aquellos factores que proveen satisfacción social, puesto que su ausencia da lugar a la creación de eslabones débiles en la cadena humana.

De esta manera, la geopolítica define características desde una postura ciudadana que mira al mundo desde una óptica de interacción con otras entidades individuales y culturales, desde la procuración de soluciones asequibles a las problemáticas

⁶⁸ <http://www.ub.edu/geocrit/sn/sn-218-93.htm>. *29-09-2013

particulares de cada espacio geográfico, sin el ímpetu conquistador del realismo pragmático e invasivo.

Cuadro 12. Geografía de las desigualdades. René Rochefort

El conocimiento de las desigualdades económicas y sociales dominantes, deben transformarse en factores dominados

Los factores que deben recibir recursos son el acceso al saber y la cultura, trabajo, vivienda, educación y salud, diferencias de género, accesos a la información y al ejercicio del poder

Gerardo Sánchez H. con base en <http://www.ub.edu/geocrit/sn/sn-218.htm>. *29-09-2012.

Sus teoremas niegan que los Estados queden sujetos invariablemente a las condiciones de su entorno geográfico, negando razón y voluntad a los pueblos. La historia humana condensa ejemplos en que la geografía es modificada o utilizada según características específicas para vencer obstáculos, organizar territorios e incidir en otros entornos geográficos: “el geógrafo debe asumir como deber, el resultado de todos los casos posibles de disociación entre el destino del contenido –el hombre- en relación con el destino del continente –el espacio. Es una inversión radical en el orden de los factores: en primer lugar el grupo humano, el espacio después”⁶⁹ que busca una mayor imbricación entre Sociedad y Estado.

Este aporte *posibilista* del factor humano es lógico en su totalidad: *si los océanos fueron obstáculos, dejaron de serlo en los tiempos de las primeras navegaciones fenicias o griegas; si las regiones polares fueron prohibitivas para el hombre, los exploradores empezaron a introducirse en ellas al finalizar el siglo XIX; si algunos litorales fluviales eran desérticos, los sistemas de riego artificiales los hicieron*

⁶⁹ *Íbidem.*

*fértiles. Suez fue un istmo que se transformó en canal.*⁷⁰ Las relaciones entre grupos sociales son frecuentemente fricciones de poder que se transmutan en relaciones desiguales entre Estados, lo que reduce probabilidades de desempeño concluyente en la sociedad internacional.

Yves Lacoste (1929-2011), de su parte acota en *La geografía: un arma para la guerra*⁷¹ que: “cuatro son los condicionantes básicos que hacen la definición de una doctrina de defensa: la geografía, la política, la demografía y la tecnología. Como ninguna nación es igual a otra, en teoría deberían existir tantas doctrinas de defensa como naciones.

La Geografía sirve, de entrada, para hacer la guerra... el proceso científico va unido a una historia y debe ser visto por una parte en sus relaciones con las ideologías y por otra, como práctica o como poder”⁷².

En su concepción del poder, éste no se debe ejercer de modo invasivo ya que los conocimientos multidisciplinares deben enfocarse a sistematizar y coordinar la geopolítica.

Los intereses de poder de los Estados y su ejercicio se fortalecen a medida que sus Instituciones colectivizan el interés común hacia determinados referentes de la historia, que ayudan a comprender por qué los conflictos más importantes no son siempre por grandes territorios, sino por espacios pequeños en que perviven intereses comunes de Estados antagónicos.

Dentro del territorio de cada Estado se presentan carencias y necesidades tanto como recursos y posibilidades determinados, que al aglutinarlos bajo un esquema de probabilidades políticas y sociales, proveen el desarrollo de los espacios físicos en favor de su población.

⁷⁰ *Ídem.*

⁷¹ Lacoste, Yves, *La geografía: un arma para la guerra*. Edit. Anagrama. Barcelona. 1977. P. 9.

⁷² *Íbidem.* P. 7

Desde 1976 la revista *Heródote*⁷³ fue pilar en la redefinición de la geopolítica e introdujo un cambio en la estructura del término, alejándolo de las teorías invasivas implementadas en la geografía europea. A partir de este período se guarda distancia con el pasado inmediato y la terminología utilizada tiene que ver con los vocablos *Stratégies, géographies, idéologies*, -estrategias, geografías, ideologías- sin hacer alusión alguna e ignorando por completo, a la geopolítica.⁷⁴

La llamada *École géographique française*, defendida por Lacoste se aparta de la *École géographique allemande* y la *geopolitik*⁷⁵ que como tal, no existía desde la capitulación alemana de 1945. En su ensayo *Géopolitique et Géostratégie*, define a la geopolítica no como una ciencia, sino como *una aproximación racional a un conjunto de representaciones y de argumentos contradictorios, que traducen rivalidades de diversos tipos de poder sobre los territorios*⁷⁶.

De esta manera, la Geografía Política se diversifica en otras disciplinas para mejor comprender el entorno mundial de la geografía económica, de la población, de las lenguas y religiones y otras tantas sub disciplinas derivadas.

Al final considera que la divulgación de la geografía en las naciones empobrecidas y por ello sujetas a un estatismo periférico, sería la piedra de toque para una toma de conciencia de los mecanismos hegemónicos opresivos.

Pierre George (1909-2006) es una de las grandes figuras de la llamada *geografía urbana*, en la que afirma con saber humanista que *los hombres son más importantes que las montañas y la economía no es tan determinante. Las ciudades no son sólo un punto en un mapa, no son sólo un entramado de calles, un amontonamiento de edificaciones junto a un río, un puerto marítimo o un importante nudo de comunicaciones, sino también un sistema de relaciones sociales y económicas que*

⁷³ <http://www.cairn.info/revue-herodote-2008-3-page-17.htm> *09-08-2013

⁷⁴ *Íbidem.*

⁷⁵ *Ídem.*

⁷⁶ <http://geopoliticassur.wordpress.com/geopolitica-geopolitica/> *30-10-2013

*establecen una relación rica y compleja con su entorno físico, incluso con territorios muy alejados*⁷⁷.

Concede valor intrínseco al territorio y la cultura de los pueblos y aporta un mejor conocimiento de los medios sociales geográficos. Desde la Prensa Universitaria de Francia -PUF- difunde diversas obras sobre la orientación de sus investigaciones en las que la palabra *demain* (mañana) cobra importancia capital, como antecedente de lo que puede crearse desde un presente inclusivo y participativo.

1.4 Estados Unidos de América. Pragmatismo social y dinamismo político: ejercicio de la geopolítica global.

Con un mismo objetivo pero teorizado contra los esquemas anteriores, desde el inicio del siglo XX la geopolítica estadounidense revela un desarrollo importante y se enfoca a desvirtuar, como el posibilismo francés, la postura alemana al mantener un marco de predicción geopolítica en que los Estados Unidos asumirían predominancia en la economía mundial de tal fuerza, que no requerirían expansión territorial alguna.

La seguridad de este orden mundial y su denominada *homeland security*, dependería particularmente de la fuerza armada, su capacidad defensiva y el empuje expansivo de su comercio exterior como los ejes fundacionales sobre los que recaerá el poder hegemónico.

Alfred Thayer Mahan (1840-1914), asume que el desarrollo geopolítico de los mares se coaliga sustancialmente con el control que debe asumir una potencia. Por ello su estudio se ocupa del fortalecimiento del poder naval -*Influencia del poder naval en la Historia. 1890*- derivado del repaso histórico a los imperios de la antigüedad que forjaron su poder político militar por medio del control marítimo.

⁷⁷ http://elpais.com/diario/2006/09/21/agenda/1158789608_850215.html *03-10-2013

Sobre ello teoriza el fortalecimiento de las flotas marítimas y sus capacidades para desplazarse hacia los diversos puntos estratégicos del planeta. Sus fundamentos de la geopolítica marítima acotan las particularidades que la Marina debe considerar para realizar un mejor desempeño de sus ejercicios, dentro de los términos siguientes:

Cuadro 13. Poder naval. Alfred Thayer Mahan



Gerardo Sánchez H. con base: en Gómez Rueda, Héctor. *Teoría y doctrina de la geopolítica*. Editorial Astrea. Buenos Aires. 1977. P.100

Para el efecto enfatiza los diversos puntos de apoyo de una red portuaria en áreas insulares, peninsulares y costeras que apuntalen el comercio ultramarino, reconsiderando las características que por entonces, habían expandido el despliegue marítimo y comercial de la Gran Bretaña imperial, que dominó las rutas oceánicas entre Europa, Asia y África, como ejercicio geopolítico y de la reconfiguración del mundo bajo las directrices económicas de la época.

Sostiene que las comunicaciones terrestres se establecen como elemento débil del comercio exterior e interior, por lo que su teoría impulsa la viabilidad de fortalecer la marina mercante y naval de su país, desde la preponderancia comercial y la seguridad nacional: "...si por cualquier circunstancia resultase el comercio marítimo suficientemente lucrativo, no tardaría en renacer una numerosa flota mercante que

obligaría en seguida a construir una Marina militar, y defender los poderosos intereses creados por la primera”.⁷⁸

Mahan propone la expansión de una flota marítima y considera que las zonas insulares servirán como espacios de abastecimiento naval. Desde su percepción, esquematiza aspectos vitales con que el Estado instituiría su crecimiento a través del dominio de los mares y el posterior control de los océanos en los que incluye la participación social dependiendo de sus singularidades y afinidades, organizadas desde la institucionalidad del Estado

Por entonces, Mahan conocía las medulares implicaciones económicas y de control marítimo del proyecto asociado al Canal de Panamá como paso de los productos de abastecimiento y mercaderías provenientes de Asia, sin olvidar el control de la zona insular de las Antillas y la mayor de sus islas, Cuba, como providencia para cooptar el tránsito hacia y desde la denominada Isla Mundial.


Considera que en geopolítica no pueden coexistir eslabones vulnerables y de haberlos, deben reforzarse para su protección. Por ejemplo, los límites marítimos constituyen vasos comunicantes de importancia suprema pero también una frontera de vulnerabilidad relativa por sus interconexiones con el resto del mundo, síntoma que debe procurar un nodo de seguridad.

Las vías marítimas son los factores de conectividad con el resto de los litorales y por tanto del mundo, por lo que el control sobre ellos y por extensión con las Naciones periféricas que los poseen sin vigilancia estrecha, revisten importancia mayor para un Estado que pueda utilizar esos litorales en favor de los intereses de una Hegemonía.

Una interpretación de su esquema teórico puede encuadrarse en los siguientes términos, en que el desarrollo del poder naval le procura ventajas desde una posición central para dominar el tráfico marítimo del globo terrestre:

⁷⁸ Gómez Rueda, Héctor. *Opus cit.* P. 106

Cuadro 14. Geopolítica de los mares. Alfred T. Mahan.



| | |
|---|---|
| La Nación situada tierra adentro debe interesarse por el mar | •Aporta ventaja en relación con otros Estados sin frontera marítima |
| La geografía puede favorecer la concentración de fuerzas | •Puede ofrecer ventajas operativas contra ataques probables |
| Una Nación con acceso al mar, aumenta las posibilidades de ataque | •Al controlar rutas de tráfico mundial, su importancia estratégica es fundamental |

Gerardo Sánchez H. con base en: Gómez Rueda, Héctor. *Teoría y doctrina de la geopolítica*. Editorial Astrea. Buenos Aires. 1977. P.106

Los Estados Unidos de América dirigen su geopolítica a satisfacer el mercado interno a través de sus tres fronteras marítimas: el Pacífico, el Atlántico y el Caribe, que se encuentran vulnerables y “políticamente débiles” por las unidades mercante y naval que por entonces, no están aún consolidadas.

En este panorama, la importancia del poderío marítimo naval de los Estados Unidos de América, empieza a tomar fuerza y proyección en su consolidación. Los factores estratégicos deben concretarse en favor del reforzamiento de los extensos litorales en los que existan puertos apropiados para sostener el comercio marítimo sustentado en una flota mercante defendida por otra fuerza militar.

Considera la denominación territorio disputado y territorio disputable sujeto a la competencia entre potencias terrestres aliadas: Imperio Ruso y Francia y cuatro potencias marítimas: Gran Bretaña, Imperio Alemán, Japón y los Estados Unidos con las porciones de Asia y los istmos clave identificados así: el Canal de Suez, Canal de Panamá, Paso de los Dardanelos, Estrecho de Gibraltar, y el estrecho del Báltico.

Como complemento fundamental, las estrategias defensivas-disuasivas deben estar disponibles en el momento necesario para transformarse en instrumentos de

ofensiva contundente que eviten incursiones en los espacios de dominio propios, lo que implícitamente ofrece muestras de poder hegemónico. Para conseguir su efecto, establece estrategias que deben consolidar largos períodos de paz o en caso contrario, establecer pautas defensivas que eviten daños mayores.

Cuadro 15. Binomio paz guerra y los intereses del Estado.

Período de Paz

Favorecer el crecimiento natural de las industrias y la búsqueda de beneficios por vía marítima
Crear industrias donde no existan y proteger el progreso que el pueblo hubiese conseguido.

Período de Guerra

Sostener a la marina de guerra tanto como la mercante en igualdad de importancia y condiciones entre ambas
Preservar la visión estratégica de los intereses marítimos.

Gerardo Sánchez H. con base en: Gómez Rueda, Héctor. *Teoría y doctrina de la geopolítica*. Editorial Astrea. Buenos Aires. 1977. P.108

Sus aportaciones a la idea de la expansión marítima y naval de los Estados Unidos cobraron auge durante la Segunda Guerra Mundial, que significó el detonante que impulsó la práctica de su tesis. La propuesta revolucionaria de robustecer su Marina de Guerra, le fue recompensada cuando el Estado cobijó su teoría a través de la construcción de sofisticados portaaviones.

Este fortalecimiento del poder naval estadounidense lo llevó a consolidar su presencia y prestigio a nivel mundial, que aún ahora es muestra de su capacidad como estrategia, ya que hizo posible la factibilidad de transportar poder ofensivo hasta donde fuese necesario, en el momento que se requiriese, hacia cualquier punto continental en todos los rincones del mundo.

Como elemento disuasorio, esta capacidad táctica es utilizable de manera probada, en aquellas zonas geográficas en que pudiesen surgir proyectos políticos poco

inclinados a continuar las políticas comerciales mundiales, impuestas desde su ideología intervencionista y hegemónica, pero reforzadas por su poder marítimo.

Mapa 3. Isla Mundial. Alfred T. Mahan. 1890.



Fuente <http://espacio-geografico.over-blog.es/article-teoria-de-la-geopolitica>. *07-06-2011

Mahan, como cualquier estudioso de la geopolítica de su tiempo, persigue mantener una presencia dominante en las zonas estratégicas, bajo vigilancia de los Estados vigorosos. El poder marítimo viene a ser una conjunción terrestre-marítima: “los pueblos como los individuos declinan, cualquiera que sea su fuerza, cuando se les priva de la actividad y de los recursos exteriores que excitan y alimentan el vigor interior (...) por tanto (...) la ruta más segura para comunicarse con los otros pueblos y para renovar su propia fuerza, es el vínculo que ofrece el mar.”⁷⁹

Con Mahan cobra fuerza el *Cinturón de Seguridad* para Estados Unidos, como axioma que se ha modificado y extendido hacia el resto del Continente americano, en deterioro de la Seguridad Nacional y Soberanía de los vecinos ubicados desde el sur del Río Bravo hasta la Patagonia, especialmente en el territorio mexicano por

⁷⁹ Duroselle, Jean Baptiste. *Opus cit.* P. 34

su contigüidad geográfica y los océanos que lo circundan, además de considerar la extensión del Golfo de México como espacio marítimo anexo, es decir, su propio mar Mediterráneo para su observancia y control.

Nicholas J. Spykman (1893-1943), por su parte, da lugar a un realismo político que debe negociarse a través de territorios ajenos y propios según sean las exigencias del Estado, a pesar de los intereses de otras naciones.

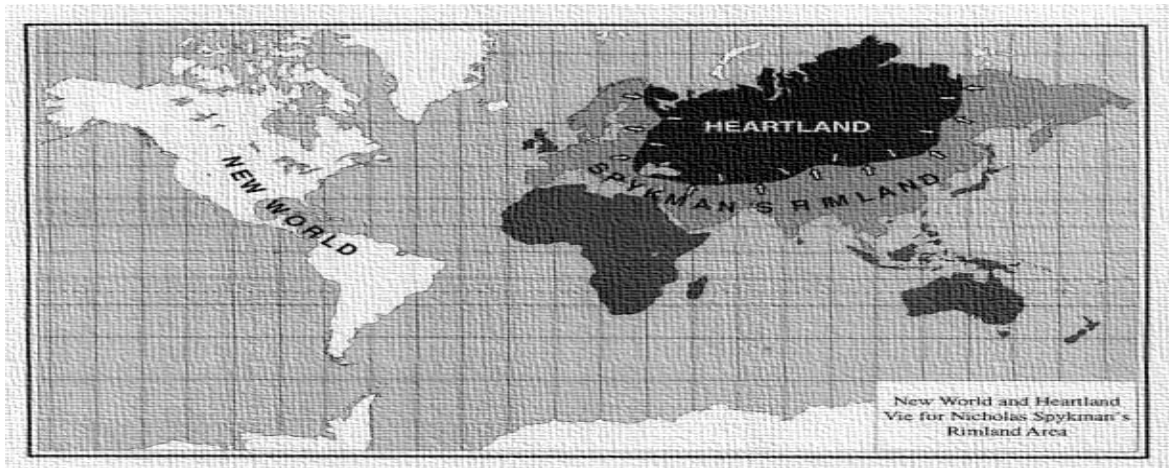
Su interés estratégico propone el *rimland* o teoría de la circunnavegación y del perímetro de seguridad de Estados Unidos como zona de alerta temprana por sus fronteras anticipadas, que servirán de espacio de protección frente a posibles agentes de desestabilización venidos desde otras latitudes.

Alerta sobre el control de las llamadas “zonas marginales” por una potencia hostil como amenaza a la seguridad de los Estados Unidos, puesto que desde esa posición sería factible estructurar un cerco del nuevo mundo, es decir América, en concreto los Estados Unidos y su icónico modo de vida sustentado en la libre circulación de mercancías y en la acumulación de capital, que en contraposición se ocupe de la dispersión de una ideología que reafirme la importancia de consolidar los mercados mundiales.

Al mismo tiempo crea estructuras sociales en las que ciertas zonas geográficas toman importancia por su aportación de mano de obra especializada o como proveedora de los insumos requeridos frente a las nuevas demandas mundiales dentro de un esquema de producción de manufacturas de relativo costo bajo.

La condición doblemente marítima de los Estados Unidos de América obliga a crear el *rimland* o Teoría de la circunnavegación, que sería antecedente de la Teoría del perímetro de control extrafronterizo, también denominado cinturón de seguridad de los EUA, como zona de alerta temprana y control preventivo contra las amenazas del exterior, dentro de una lógica de defensa que establezca la extensión de su seguridad nacional más allá de sus propias líneas fronterizas y hacia dentro de los territorios de sus vecinos geográficos inmediatos.

Mapa 4. Circunnavegación –*rimland*. Nicholas Spykman. 1945



Fuente: <http://upload.wikimedia.org/wikipedia/en/thumb/4/43> *23-09-2011

Su tesis ubica el escenario del juego bipolar de la Guerra Fría sobre la Isla Mundial: Afganistán, Irak, Irán, Israel, Siria y zonas aledañas, zona geográfica que se denomina el nudo gordiano de los energéticos, que alberga una mixtura cultural, demográfica y religiosa secular, dispersa en una zona geográfica extensa que en lo esencial, incluyen a todos los Estados centrales de Asia, Europa Oriental y Oriente Medio.

Hacia este perímetro –*Rimland*-orienta los acuerdos geopolíticos y los compromisos defensivos por lo que la ubicación de cada país en esta área determina su valor para los Estados Unidos. La estrategia de seguridad de la posguerra fría, fue sobre la base de Spykman de evitar el surgimiento de posibles rivales para su Estado.

Como puede observarse, la teoría sobre el control del mundo debe recaer de manera fundamental en un Estado fuerte que no permita concesiones ilimitadas en favor de otras naciones con aspiraciones similares.

El *rimland* marca una frontera de alarma temprana que se proyecta desde el Estrecho de Bering hasta Hawái; de ahí a las Islas Galápagos (Ecuador), Isla de Pascua (Chile) y cruza el Estrecho de Magallanes hasta las Malvinas (Argentina)

para ascender hasta el centro del Atlántico en las Islas Azores (Portugal) y desde ahí hasta Islandia, para regresar por el norte polar hasta el Estrecho de Bering.”⁸⁰

Su pensamiento se sintetiza así: “el principal objetivo de EEUU, tanto en la paz como en la guerra, debe consistir (...) en prevenir la unificación de los centros de poder del Viejo Mundo en una coalición hostil a nuestros propios intereses (...) Un poder balanceado en Eurasia es un equilibrio por el que estamos luchando y su preservación será nuestro objetivo cuando la lucha sea ganada.”⁸¹

En la práctica la URSS no debería surgir como potencia dominante en Eurasia; los Estados Unidos deberían apoyar a otras potencias de ese continente: China, Gran Bretaña -con su presencia en el sur de Asia-, Alemania y Japón, situadas en las tierras marginales, regiones del *rimland* (tierra orilla). Es decir, las potencias euroasiáticas debían ser apoyadas para moderar al *heartland* soviético.

En el planteamiento están presentes los *Cinturones de Seguridad* de Mahan, o los *Arcos de Contención* de Mackinder, pero expuestos en la corta distancia de Europa y África, la región del *espacio vital* y en la mediana distancia de Estados Unidos y América Latina, el *espacio del destino* y la contención a la posible expansión de la URSS. Es asunto vital para la plutocracia mundial el surgimiento del socialismo y sus posiciones antagónicas contra el capitalismo.

Más allá de ese *espacio vital* para el capitalismo mundial, estaba el *espacio del destino*, es decir, el futuro del mundo y la humanidad: *el modo de vida norteamericano*⁸² y su necesidad de prevalecer como arquetipo mundial.

Alexander Seversky (1894-1974) estudió el poder aéreo en un momento en que el poder marítimo y el poder terrestre estaban en equilibrio por la aparente estabilidad de la Guerra Fría en 1945, que amenazaba con romperse por las dinámicas flotas aéreas desplegadas por el poder hegemónico soviético.

⁸⁰ Pérez Zoghbi, Jorge Alberto. *Diccionario de Relaciones Internacionales, Geopolítica y Diplomacia*. Edición privada. México 2011. P. 165.

⁸¹ *Ibidem*

⁸² <http://espacio-geografico.over-blog.es/categorie-11087232.html>. *01-04-2013

Para Seversky, el poder aéreo permitía romper los cercos terrestres, los estados tapón y el control de puertos, estrechos y mares. Por todo lo anterior, afirmaba que una potencia mundial tendría que basarse en un poder de esta naturaleza, si deseaba persistir en sus objetivos de control de sus asentamientos en otros polos geográficos. Desde la mirada particular que aportó a la teoría geopolítica, dividió el mundo en tres grandes Zonas Aéreas:

Cuadro 16. Poder Aéreo. Alexander Seversky



Fuente: <http://espacio-geografico.over-blog.es/cat-11087232.html> *01-04-2012

En la parte medular de su obra: “Poder Aéreo: clave para la sobrevivencia”, sostiene que éste vínculo, por eficiencia y rapidez, tiene mayor importancia que el terrestre y el marítimo y afirma: "quien logre la supremacía aérea obtendrá el poder global"⁸³, que años más adelante se convertiría en sentencia y ejercicio indisoluble de las geopolíticas hegemónicas, por tener mayor control de los espacios geográficos del mundo durante la etapa bipolar.

La zona aérea de Estados Unidos posee su propio espacio de reserva legitimado por la Doctrina Monroe, en las que América del Norte, América Central y América del Sur, es decir, todo el continente americano era contemplado como espacio geográfico de las reservas de la industria de Estados Unidos.

⁸³ <http://espacio-geografico.over-blog.es/categorie-11087232.html>. *01-04-2013

Seversky actualiza las teorías de sus antecesores y deriva su observación de los acontecimientos mundiales, en que las flotas de aviones de combate mostraron eficacia ofensiva durante las incursiones aliadas en territorio ocupado de Europa.

Georges Kennan (1904-2005), ya en la etapa de posguerra, considera la conveniencia de revisar el planteamiento político geoestratégico: *“tenemos cerca del 50% de la riqueza del mundo, pero sólo 6.3% de su población. En esta situación, no podemos fallar en ser objeto de envidia y resentimiento. Nuestra tarea real es diseñar un modelo de relaciones que nos permitirá mantener esta situación de disparidad, (...) despojarnos de todo sentimentalismo y ensueño; y la atención deberá concentrarse en todas partes en nuestros objetivos nacionales inmediatos. Mientras menos nos estorben consignas idealistas, mejor”*⁸⁴.

En la Revista *Foreign Affairs* -1947- propuso la contención ideológica de la URSS, lo que significaba mantenerla donde estaba, en su propio territorio, impidiendo su proyección socialista hacia el exterior -lo que le valdría para obtener adictos y satélites-, y limitarle los espacios de expansión e influencia económica y política. La contención soviética se ejerció a través de una serie de pactos, esencialmente militares, que pudieron trastocarse en mecanismos ofensivos.

Una breve recapitulación sobre las características que enuncia en su obra *American Diplomacy* -1951-, deja ver con claridad la tesis fundamental de su teoría: *la política exterior estadounidense no es más moral que la de otros países y si se esfuerza en serlo, sería dominada por las más peligrosas ilusiones y llevaría al país a la ruina*⁸⁵. La tesis sobre la Contención del Comunismo se mantuvo vigente hasta mediados de los 60 y dio legitimidad al control de un mundo más intercomunicado y más vigilado en zonas estratégicas que contextualiza la relación de los Estados Unidos con América Latina: “una preocupación principal en la política exterior de los Estados Unidos de América debe ser la protección de nuestras materias primas, es decir, Latinoamérica. Por consiguiente, debemos combatir la peligrosa herejía que

⁸⁴ Chomsky, Noam. *Lo que realmente quiere el Tío Sam*. Siglo XXI Editores. México. 1994. P. 12.

⁸⁵ Duroselle, Jean Baptiste. *Opus cit.* P. 299.

se propaga por América Latina bajo la idea de que el gobierno tiene responsabilidad directa por el bienestar del pueblo”⁸⁶, aseveración contundente que hasta nuestros días, mantiene vigencia sobre zonas estratégicas de la geografía continental.

Samuel Cohen (1921-2010), de la Asociación de Geógrafos en su país, creó una teoría propia de la post-guerra fría: la Jerarquía de los Espacios terrestres que lo divide al mundo en zonas de acuerdo a las afinidades lingüísticas y culturales que estarían bajo control de un Estado dominante en la región asignada.

Cohen aportó la visión de un mundo que respeta la multipolaridad de los principales núcleos: EEUU, URSS, Europa Occidental, China, Japón, y clasificó a estos cuatro países y la eurozona en cinco niveles de poder para establecer áreas de influencia regional de adherente estabilidad política.

Al mismo tiempo llamó la atención sobre el surgimiento de potencias de segundo nivel, asociándose para influir sobre regiones inestables que amenazarían el equilibrio hegemónico, dejando en claro que la política internacional es un caldo de cultivo de alianzas estratégicas que varían de tiempo en tiempo, sobre dinamismos impuestos por nuevos centros de poder intermedio.

A manera de establecer un orden dominante regulado por las potencias occidentales y asiáticas, crea un reparto subjetivo de las diferentes zonas geográficas, las que serán regiones de dominio en función de sus particularidades lingüísticas y culturales, creando para el efecto, cinco espacios que entrecruzan sus lazos comerciales y se influyen recíprocamente.

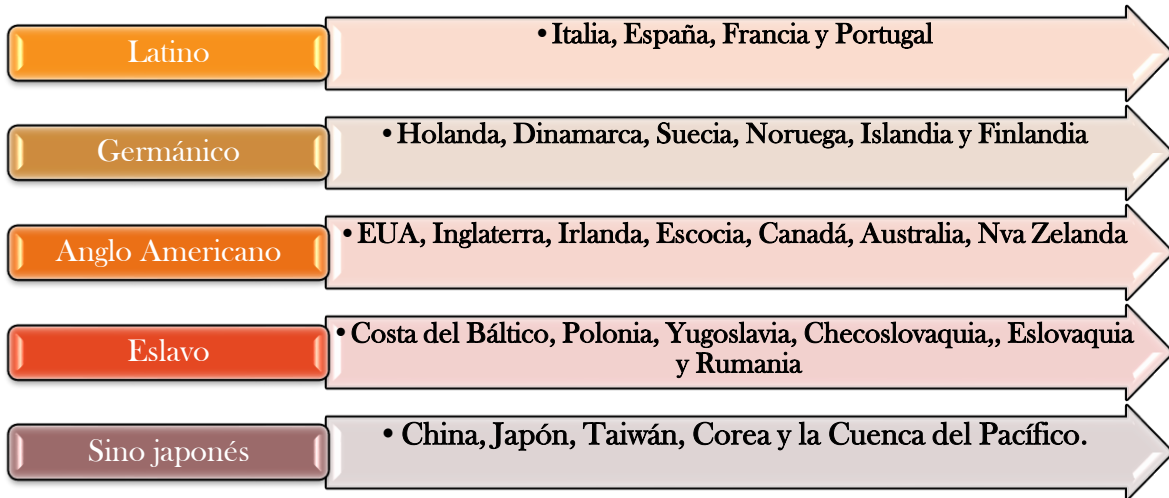
Entre las cinco jerarquías de poder⁸⁷, los riesgos provienen de las regiones más sensibles que denomina *shatterbelts*- cinturones de quiebra-, donde existen conflictos locales, pero también deja entrever que las potencias medias pueden transformar su situación de dependencia relativa a otra de independencia política.

⁸⁶ *Ibidem*. P. 13.

⁸⁷<http://geopoliticaneiva.blogspot.mx/> Consulta 20-09-2013

El primer lugar en la jerarquía lo ocupan las rutas comerciales marítimas más navegables. El segundo lugar por las rutas terrestres de comercio intraeuropeo, desde Madrid hasta Estocolmo y Rusia, y desde Venecia y Ámsterdam hacia el Mar Negro. La tercera jerarquía agrupa los países de lenguas y etnias comunes:

Cuadro 17. Jerarquía de los espacios geográficos. Samuel Cohen.



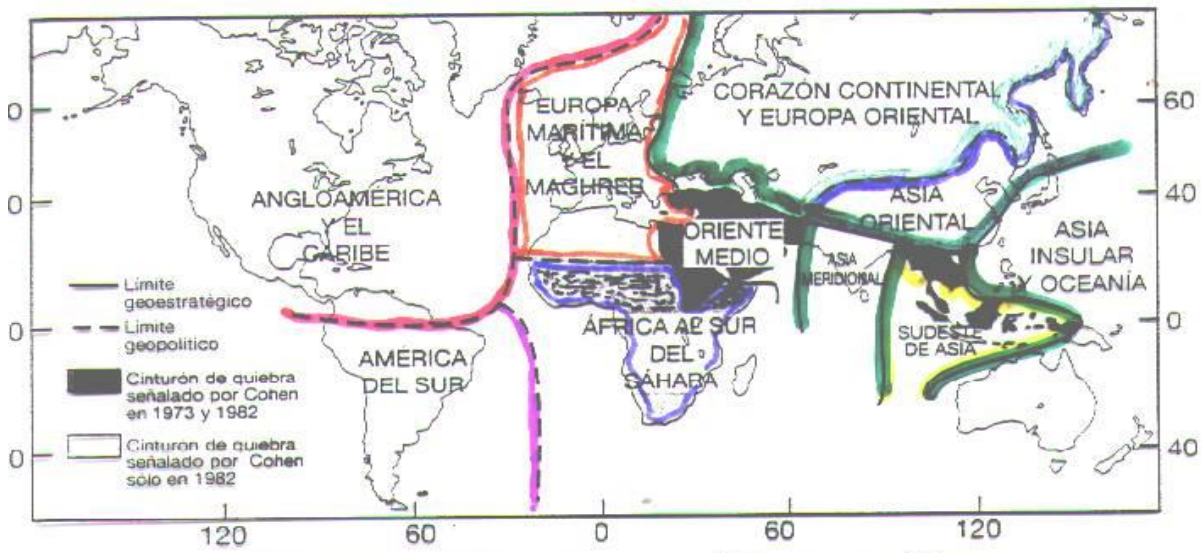
Gerardo Sánchez H. con base en: <http://geopoliticaneiva.blogspot.mx/> *20-09-2011

Estos espacios de influencia intervenculan rutas marítimas, terrestres y aéreas, a través de espacios predeterminados por cada hegemonía que en conjunto, mantienen control sobre los intercambios del comercio internacional, tan vitalmente necesario para mantener los protocolos de interacciones económicas entre las naciones, establecidos sobre sus áreas de influencia periférica.

A partir de la expansión territorial de los Estados Unidos en América Central, este país abandonó su política de aislamiento, al verse comprometido en los asuntos mundiales de un planeta ya empequeñecido en que los hechos, las ideas, los acuerdos, las estrategias y las alianzas, quedan vinculados entre sí en el nuevo escenario internacional, como necesaria derivación de las nuevas formas de asociación entre las naciones del mundo.

Sobre un mapa de la geografía terrestre, su repartición del mundo la conceptualiza de la siguiente manera:

Mapa 5. Espacios geográficos. Samuel Cohen. 1982



Las regiones geoestratégicas de Cohen y sus subdivisiones geopolíticas.

Fuente: <http://www.monografias.com/trabajos10/Image3959.jpg> *24-09-2011

Lo particular de su tesis radica en una visión anticipada de los multiregionalismos de los nuevos actores de la Sociedad Internacional, los que buscan insertarse en un escenario que los urge a tomar posiciones en un contexto multipolar, en oposición a los períodos intervencionistas que medraron el control de los recursos naturales y humanos, afectando a su vez estadios culturales seculares.

En los Estados Unidos se gestó el orden político y geoestratégico del siglo XX, después que el ascenso soviético hizo surgir un mundo bipolar y cada hemisferio con aliados y satélites. Cohen afirmó que el mundo bipolar era altamente peligroso porque ambos bloques presentaban tensiones en casi la totalidad del orbe, de modo que un fulgor encendido en una zona sensible, desataría daños de largo alcance.

Henry Kissinger (1923), apuesta por un mundo multipolar de poder global compartido entre varias potencias, mediante geoestrategias de equilibrio del poder mundial, sostenido por una sociedad de hegemonías.

Toma como símil a la Sociedad de Naciones que controló a Europa desde el Congreso de Viena de 1815. Su objetivo no persigue las alianzas militares de Estados Unidos con numerosos países, sino potencias en equilibrio, en un mundo multipolar, a la manera de Samuel Cohen.

Cuadro 18. Geopolítica. Henry Kissinger.



Gerardo Sánchez H. con base en: <http://www.foreignaffairs.com/articles/49890/the-world-according-to-henry-from-metternich> *05-10-2012

Richard Nixon, entonces Presidente de los Estados Unidos, avala su teoría: “(...) el mundo estará más seguro si tenemos a Estados Unidos, la Unión Soviética, Europa, China y Japón, poderosos y saludables, cada uno equilibrando al otro y no actuando el uno contra el otro”⁸⁸. Como arma ideológica y de propaganda, la lucha contra la

⁸⁸ <http://www.foreignaffairs.com/articles/49890/the-world-according-to-metternich> *05-10-2013

amenaza comunista era inquietud latente que podría alcanzar posiciones en naciones cercanas al territorio de los Estados Unidos, con probabilidades de vulnerar su radio de seguridad inmediato.

Kissinger percibe que los avances tecnológicos y militares puestos en un mayor número de naciones, crearía escenarios de interconectividad, al tiempo que acercaría geografías separadas por cuestiones orográficas, culturales, políticas, sociales o económicas.

Su política para Medio Oriente se fundó en estas aseveraciones, a través de las que intentó transformar las incidencias de la política exterior estadounidense. Considerado provocador en el escenario internacional, encontró en el conocimiento geopolítico la herramienta para orientar los compromisos de los EEUU durante las décadas 70's y 80's del siglo XX.

Zbigniew Brzezinski (1928), resalta en *“Una estrategia para Eurasia” de 1997*, la necesidad de que EEUU se instalara en el corazón de la región más rica, poblada y transitada del mundo. En su obra *“El tablero mundial”*, desarrolla sus ideas y propone la elaboración de un proyecto estratégico orientado a través de la cooperación⁸⁹ que permitiría a Washington establecerse en la región. Para el efecto remarca: *Estamos en proceso de crear una comunidad de Estados independientes. Trabajando con nuestros aliados (...) estamos fundando un cuadro de cooperación internacional que involucre a Estados Unidos, Europa y Japón, y muchas de las potencias regionales emergentes (...) y con el complemento de las relaciones diplomáticas reestablecidas con la República Popular China, observaremos un incremento significativo de la cooperación internacional.*⁹⁰

Pretende sumar al bloque soviético al nuevo esquema mundial: *Desearíamos que la Unión Soviética se incluya en el cuadro de cooperación. La URSS queda colocada frente a una elección fundamental: o se integra como socio responsable de un*

⁸⁹ Fuente: <http://www.caei.com.ar/es/programas/dys/24.pdf>. *29-09-2013

⁹⁰ *ibidem*

*sistema global, o se limita a defender su seguridad exclusivamente con su poder militar y dominar a pocos 'clientes'. Deseamos que la Unión Soviética sea cooperativa con nuestra tarea y la estimulamos para que elija este camino*⁹¹, pero Leonid Brezhnev, Secretario del partido comunista soviético, declina ser simple convidado a ese mundo multipolar sin aspiraciones incluyentes.

Brzezinski dio enfoque geopolítico a esos conceptos en su libro *El Juego Estratégico, Game Plan*, al escribir: *“Cualquiera que controlara Eurasia, dominaría el mundo. Si la Unión Soviética capturara los confines de esa masa de tierra: Europa Occidental, Lejano Oriente y el sur de Asia -el rimland de Spykman-, no sólo ganaría el control de grandes recursos humanos, económicos y militares, sino que se acercaría también de manera geoestratégica al hemisferio occidental (América) a través del Océano Atlántico y del Océano Pacífico”*.⁹²

De manera compacta sintetiza la idea *heartland-rimland* y advierte que si la influencia estadounidense se expulsa de Eurasia, podría quedar confinado en América como observador del acontecer internacional, privando a su política exterior de la toma de decisiones en el escenario del mundo, así como su aislamiento de los nuevos enfoques de dominio geopolítico sobre las zonas estratégicas inmersas en el centro de Eurasia.

Samuel Huntington (1927-2008), estudioso de las relaciones internacionales, teoriza sobre el *Choque de las Culturas* y establece la proximidad de conflictos por diferencias religiosas, lingüísticas, étnicas o culturales, que se ubican en un *nivel menor*, es decir, entre pueblos y países que no se encuentran en el *nivel mayor* de las potencias, por lo que habrá el riesgo de que esos conflictos desatados en regiones sensibles, puedan propagarse más allá de un marco regional.

Hasta la Guerra Fría, en los Estados Unidos se conformó un pensamiento geoestratégico: el equilibrio de poder entre las poderes fácticos euroasiáticos en un

⁹¹ *Ídem*

⁹² *Ídem*

mundo multipolar, percepción apoyada previamente en Mackinder, Spykman, Kennan, Kissinger, Brzezinski y Cohen.

El colapso de la URSS no alejó las posibilidades de tensiones y conflictos en el mundo, por lo que los EUA replantearon su geopolítica por las limitaciones naturales de centros de poder en ascenso, creando transitoriamente un mundo unipolar finisecular con Estados Unidos como superpotencia y un nuevo paradigma: los países emergentes y su renovado periplo en la creación de menores antagonismos entre naciones⁹³, sintomático de un mundo que busca el reacomodo de las fuerzas mundiales y sus nuevas interpretaciones.

Noam Chomsky (1928) por su lado, desarrolla la *geopolítica de los medios*, que dan gran capacidad de penetración mediática a la difusión de noticias y entretenimiento. Sostiene la existencia de un *gobierno mundial de facto*, compuesto por el Banco Mundial (BM), el Fondo Monetario Internacional (FMI), el G-7, las empresas y los bancos transnacionales, que resume el dominio del Norte sobre el Sur, y su influencia financiera y económica, influencias que en conjunto y dentro de una dinámica de movilización de capitales, consiguen avasallar a economías precarias que no consiguen mantener la vitalidad de los escenarios económicos globales.

Chomsky da un vuelco a la teoría política del Estado, que se sirve de los medios de comunicación para masificar los efectos del control del individuo político y limitar iniciativas emprendidas hacia la búsqueda de mejores estadios de bienestar social y económico, al diluir el ejercicio de la razonabilidad humana para llevarla a estados de parálisis intelectual y de conformismo circunstancial, lo que deriva en un retraso crónico de la búsqueda de mecanismos de solución.

Su teoría de los distractores crea y exagera problemas que causan reacciones medibles en favor de soluciones previstas por los grupos de poder, que requieren medidas impopulares aplicadas gradualmente por años consecutivos, lo que retrasa

⁹³ http://www.mindef.gov.ar/edna/biblioteca/coleccion/9_2001.htm *24-10-2013

la aplicación de procedimientos efectivos contra problemáticas sociales que en apariencia, están fuera del control del Estado.

Cuadro 19. Estrategia de la distracción. Noam Chomsky

Distracción

- desviar la atención de los problemas sustanciales y la acción de las élites políticas

Problemas y soluciones

- crear situaciones de conflicto que demanden soluciones previstas

Gradualidad

- aplicar medidas impopulares de manera lenta y sistemática

Retraso

- esperar mejores expectativas del mañana a través de medidas impopulares en el presente

Minoría de edad intelectual

- sugerir poco esfuerzo intelectual mediante argumentos y personajes débiles

Uso de las emociones

- provocar desfases en el análisis racional y el sentido crítico de los individuos

Ignorancia y mediocridad

- dificultar la comprensión del uso de métodos y tecnologías de la manipulación

Complacencia ante la vulgaridad

- promover entre el público la aceptabilidad social de la incultura y la estupidez

Sentimiento de autoculpabilidad

- reforzar en el individuo la idea de ser el único causante de sus propias desgracias

Conocimiento del individuo

- ejercer por parte del Sistema, un gran poder y un mayor control social

Gerardo Sánchez H. con base en: www.bibliotecapleyades.net/sociopolitica/76.htm *03-01-2013

Las estrategias de control mediático en la sicología de la *mass media*, inciden en la creación de individuos acríticos, socialmente desorganizados y básicamente inhabilitados en la toma de decisiones, factores que recaen en la perspectiva de un futuro poco promisorio, paralelo a un efecto anímico que vislumbra un porvenir gris, perspectivas particulares que crean en conjunto, sociedades vulnerables con nula habilidad de transformar el porvenir e indefensas frente a su desorganización.

Esta manipulación mediática mantiene a los grupos sociales ajenos a una transformación circunstancial que *mantiene la atención del público distraída, lejos de los verdaderos problemas sociales, cautivada por temas sin importancia real. Mantener al público ocupado, ocupado, ocupado, sin ningún tiempo para pensar; y llevarlo cada noche de cada día, de vuelta a la granja como los otros animales*⁹⁴, y evadir los conocimientos esenciales.

De esta manera es más factible implementar *condiciones socioeconómicas radicalmente nuevas -como el neoliberalismo impuesto durante 1980 y 1990-, derivando en un Estado mínimo, privatizaciones, flexibilidad laboral, desempleo en masa, salarios precarios, todos ellos cambios que, de aplicarse en grupo hubieran provocado una revolución.*⁹⁵ Tales medidas deben inculcarse como expectativas de sacrificio futuro y de aceptarla sin la premonición de crear un efecto de *shock* social.

Como refuerzo de este elemento acríptico, la publicidad dirigida al gran público debe sugerir la minoría de edad intelectual al *utilizar discursos, argumentos y personajes particularmente infantiles próximos a la debilidad, como si el espectador fuese criatura de poca edad o semejante a un deficiente mental.*⁹⁶ Estas manipulaciones consiguen un desfase entre razón y sentido crítico, implantando ideas, deseos, temores o compulsiones que inducen comportamientos.

También la educación institucional define conductas sociales: *la calidad de la educación dada a las clases inferiores debe ser la más pobre y mediocre posible, de forma que la distancia en la ignorancia entre las clases inferiores y las clases superiores sea imposible de alcanzar para las primeras,*⁹⁷ lo que refuerza la idea de insuficiencia intelectual, incapacidad organizativa o vacuidad de los esfuerzos sociales y un convencimiento sobre la nulidad de concebir prospectivas de cambio.

Con la visión de Chomsky se cierra el breve recuento de los autores geopolíticos estadounidenses quienes al mismo modo que las escuelas antes señaladas,

⁹⁴ http://www.bibliotecapleyades.net/sociopolitica/sociopol_mediacontrol76.htm *03-01-2013

⁹⁵ *Ibidem*

⁹⁶ *Ídem*

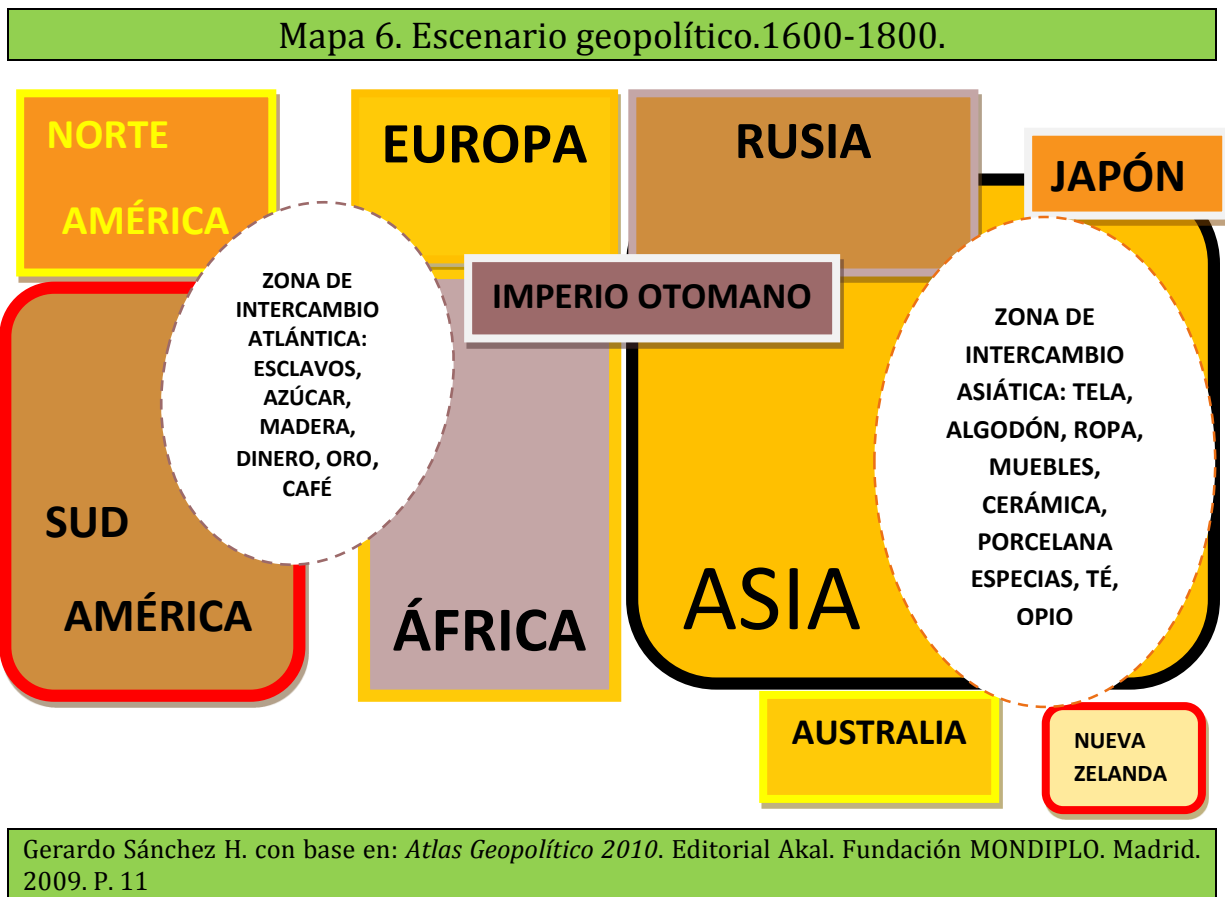
⁹⁷ *Ídem*

pretenden legitimar la imposición de ideologías afines a su *praxis* de Política Exterior, así como una visión particular de concebir un orden mundial que responda a sus propios intereses sustentados en su propia hegemonía.

1.5 Tipologías generales de la Geopolítica. Los períodos históricos distintivos

Con base en los parámetros antes citados puede observarse que en Geopolítica, la inclusión de nuevos actores internacionales obedece a la búsqueda de paradigmas que derriben los existentes, como proceso que contempla la inclusión de variados y múltiples intereses y mecanismos de ajuste para cada Estado e incluir diseños adjuntos a nuevas propuestas.

Un gráfico geopolítico que cubre un período de 2 siglos a partir de 1600, se da en el siguiente cuadro:



Desde la irrupción de Occidente en el siglo XVII en la gráfica geopolítica del mundo, se hace notar la prevalencia de intereses del Estado en espacios geográficos que pueden no ser de su pertenencia, pero que aportan algún elemento básico lo que obliga a combatir las oposiciones de la periferia, si existen.

La coexistencia de dos mundos paralelos se lleva a cabo sin mayor vínculo en sus vasos comunicantes, entre un continente americano en relativo aislamiento y un continente euro asiático africano con altos niveles demográficos y rutas comerciales del tráfico mundial. Dos grandes zonas de intercambio –la atlántica y la asiática– conviven en un aparente equilibrio geopolítico de la época.

El realismo político pone sus miras en conquistar nuevos espacios de control que legitimen sus esquemas y hagan prevalecer los protocolos occidentales de organización del mundo. El factor marítimo que separa dos grandes masas continentales, no permite mucha interacción entre sus polos de desarrollo comercial, limitándose cada cual a sus geografías mediata e inmediata y a una delimitación de sus zonas de influencia. Ello modula la interacción de cada región, en la que cada potencia mantiene su hegemonía en geografías concretas, sin mayor intersección entre cada una de ellas.

Los flujos comerciales determinan la actividad geopolítica de estas dos centurias que ven su fin hacia 1800, mientras que Europa comienza a regular sus instituciones y a tomar fuerza la organización jurídica del Estado, como esquema que legitima la organización del mundo sobre bases culturales occidentales.

El siguiente período geopolítico se da con la nueva dinámica internacional creada por la caída de Napoleón Bonaparte propicia nuevos acuerdos entre Gran Bretaña, Prusia, Austria y Rusia en la ciudad de Viena, como resultado de las intervenciones diplomáticas que tuvieron lugar durante las guerras napoleónicas.

Con Francia, España, Suecia y Portugal como observadores, las conversaciones giraron en torno a los intereses de la potente alianza cuatripartita, que sin embargo

debieron ceder ante el razonamiento simple de no soslayar los intereses de los pequeños Estados y su propia función de equilibrio en el sistema europeo.

La posición geográfica de Viena y su postura como capital del imperio austriaco, significó el punto de encuentro de las regiones dominantes en la zona europea: el Este, el Oeste y la región de los Balcanes⁹⁸, como lugar de privilegio en la definición de los asuntos europeos.

Los asuntos de mayor importancia fueron los arreglos territoriales no definidos en el Tratado de París y la redacción de la nueva Constitución de Alemania, que significa el antecedente de la emergencia germana como Imperio, cuyas recién creadas instituciones se vincularán al nuevo período expansionista que se avecinaba.⁹⁹

Se fijó la unificación de los diversos territorios alemanes en favor de consolidar la Confederación Germánica, integrada por 39 estados¹⁰⁰ bajo el régimen de una nueva organización federal, que sería el anuncio de los nuevos tiempos por venir.

Austria, Rusia y Prusia, fijaron límites a sus ambiciones territoriales sobre Polonia, bajo las intercesiones del diplomático y plenipotenciario francés, Charles Maurice de Talleyrand-Périgord, quien aportó a Francia un papel inusitado en las conversaciones del Congreso de Viena.

El territorio polaco determinó su nuevo *status* y pertenencia en la redacción del Acta del Congreso, en que se señalaba que “los polacos súbditos (...) de Rusia, Austria y Prusia, obtendrán una representación e instituciones nacionales conforme a la clase de existencia política que cada uno de los gobiernos a quien pertenezcan, juzguen útil y conveniente concederles”¹⁰¹.

Con la firma del Acta Final el 9 de junio de 1815, se da fin a la versión del reparto del mundo de entonces: Francia pierde Niza y Saboya; Austria obtiene la República de Venecia y Dalmacia y parte de Polonia; Prusia obtuvo riberas estratégicas en el

⁹⁸ Bremer, Juan José. *Tiempos de guerra y paz. Los pilares de la Diplomacia: de Westfalia a San Francisco*. Editorial Taurus. México. 2010. P 60.

⁹⁹ *Íbidem*. P 85

¹⁰⁰ *Ídem*.

¹⁰¹ *Ídem*. P 87

Río Rin y el Mar Báltico y la Pomerania sueca, aunque perdió territorios en Polonia en favor de Rusia..

Por su parte, Gran Bretaña no obtuvo ganancias territoriales en Europa pero aseguró su posición como la gran potencia de los mares y sus posesiones estratégicas en el Mediterráneo: Malta y las Islas Jónicas; el Caribe: Trinidad, Tobago, Santa Lucía; y el Océano Índico: Mauricio, Ceylán y El Cabo y su reconocido dominio sobre Irlanda, todas ellas adjudicaciones que consolidaron su postura internacional.

Rusia por su lado, aumentó su de por sí extenso territorio al anexionarse Finlandia, Besarabia y una gran parte de Polonia; mientras que Suecia cedió sus posesiones finlandesas y la región de Pomerania en el norte de Alemania, pero obtuvo en su favor, Noruega.

La península itálica quedó dividida de la siguiente manera: los reinos de Piamonte-Lombardía- Véneto, los ducados de Parma, Módena y Toscana, los Estados Pontificios y el reino de dos Sicilias¹⁰², con lo cual se concluyó la nueva configuración de las recién adquiridas fronteras europeas en favor de las hegemonías, derivadas de las habilidades de los enviados plenipotenciarios, quienes aportaron sus facultades de negociación geopolítica.

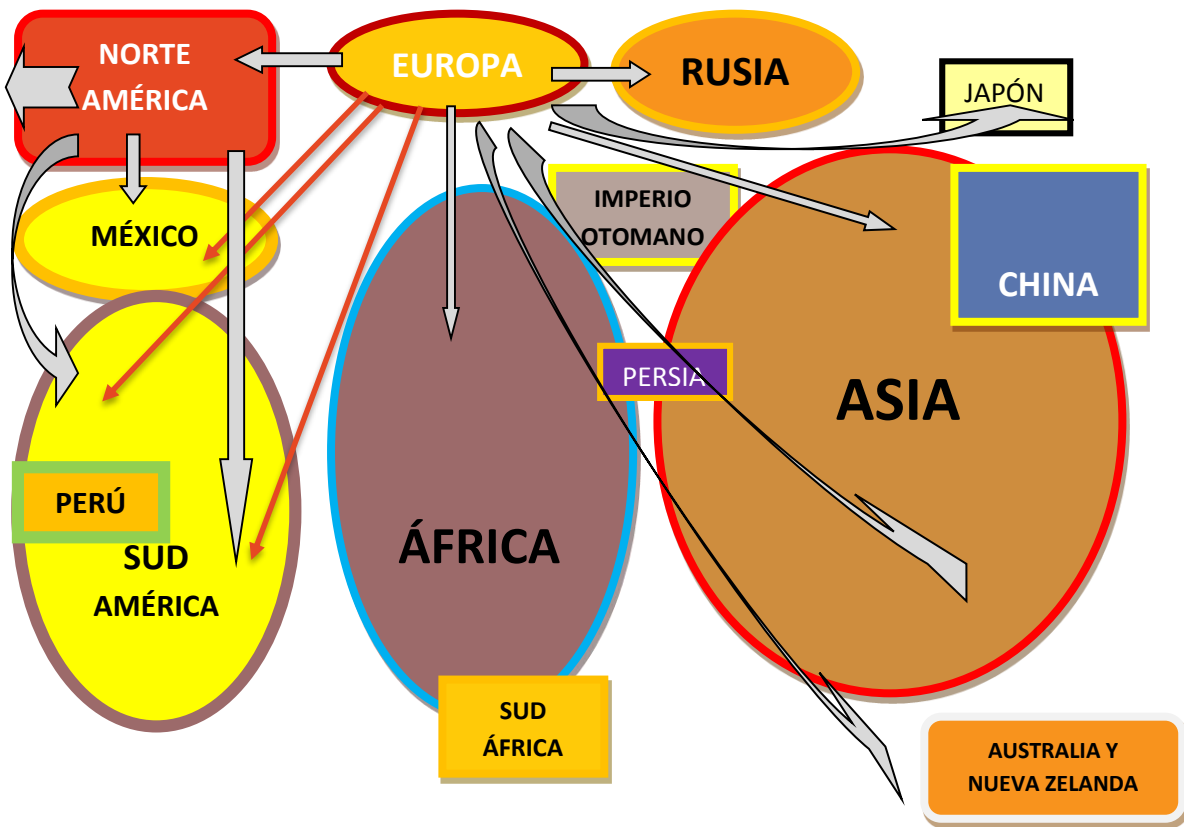
El siguiente período parte de los últimos decenios del siglo XVIII, en que la influencia del hemisférica Norte sobre el Sur condiciona las actividades comerciales mundiales y la explotación de las materias primas por las hegemonías. La inquietud por organizar las actividades del Estado a favor de intereses comunes, se establece entre población y clase dirigente e instaura el episodio expansionista económico y político del mundo colonizado.

La siguiente etapa tiene lugar antes de la Primera Guerra Mundial, en que la Geopolítica reequilibra las fuerzas estratégicas en Europa y empuja su actividad comercial, cultural y política hacia todas las fronteras continentales incluidas las de

¹⁰² Ídem. P 91

América, que le proveerán de materias primas que dinamizarán su revolución industrial, al producir bienes de consumo y trasponer fronteras en busca de nuevos nichos de mercado.

Mapa 7. Expansión de Occidente. 1800-1914

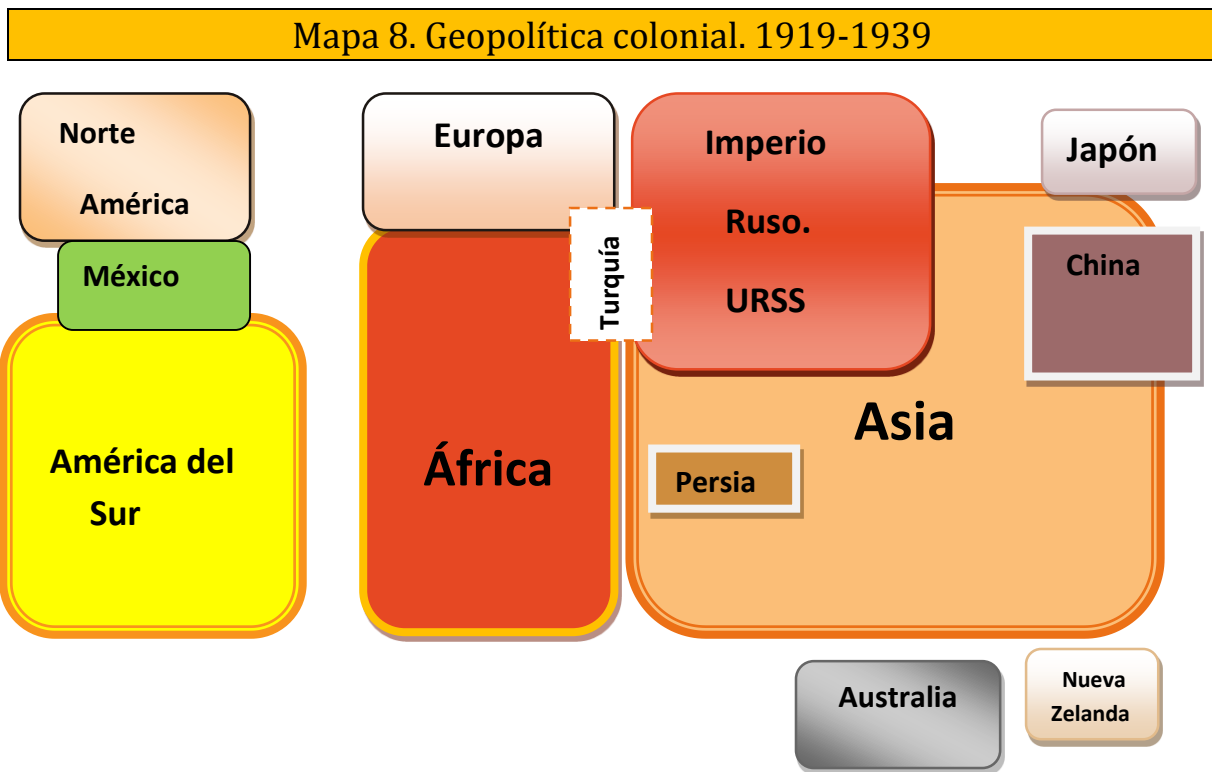


Gerardo Sánchez H. con base en: *Atlas Geopolítico 2010*. Akal, Fundación MONDIPLO. España. 2009. P 11

Hacia comienzos del siglo XIX, la actividad de los Estados hegemónicos de Europa, ejerce fuerte influencia en las colonias y en los Estados aledaños y da pauta a la progresiva pero insistente limitación de la Soberanía. Durante el período de entreguerras los nodos de poder se definen por tres actores principales: Estados Unidos, que si bien mantiene un relativo aislamiento, se perfila como eje de poder en América Latina; Europa con sus asentamientos en África y en Asia sobre los litorales surcontinentales y el Imperio Ruso que comienza su expansión hacia la

parte central de Asia¹⁰⁴ por su necesidad de litorales oceánicos que eviten su compresión geográfica y el desarrollo de su comercio internacional.

Años más adelante se gesta un nuevo orden del mundo en el cual el Imperio de los zares extiende su control hacia la zona norte del territorio antes posesión de los otomanos, pero ve disminuida su expansión en los litorales del Mar Mediterráneo por la flota británica en su tarea de intervenir los estrechos marítimos y mantener el control de la ruta de las Indias. Por su parte, Austria-Hungría alarga su dominio hasta las zonas próximas al río Danubio al ocurrir la emancipación de las repúblicas asentadas en la península balcánica.



Gerardo Sánchez H. con base en: *Atlas Geopolítico 2010*. Akal. Fundación MONDIPLO. España. 2009. P. 11

China con su política nacionalista y su peso demográfico comienza a perfilar su presencia en la política mundial, frente a un Imperio ruso que busca posicionar su

¹⁰⁴ Atlas Geopolítico 2010. Varios autores. Akal. Fundación MONDIPLO. España. 2009. P. 11

influencia hacia el sur y el occidente continentales como derivación del orden internacional que busca la sinergia de los contrapesos geopolíticos.

La estrategia política de *Mao Zedong* de vincular las acciones de un ejército comunista chino con las necesidades y los altos índices de población campesina y rural, tiene su *praxis* en la llamada “Larga Marcha” -octubre 1934 a octubre 1935-, que afirma el marxismo al tiempo que se fundan nuevas repúblicas soviéticas en territorio chino y disminuye la influencia de las potencias en la región.

Este período geopolítico denominado de entreguerras vislumbra el decaimiento del Imperio Otomano¹⁰⁵, el dominio económico y colonial anglo francés y la independencia de las repúblicas balcánicas. La repartición de la extensa zona ocupada por los otomanos se da entre Austria-Hungría, Rusia, Francia, Gran Bretaña e Italia, y en menor medida, por Irán, heredero cultural de la civilización persa.

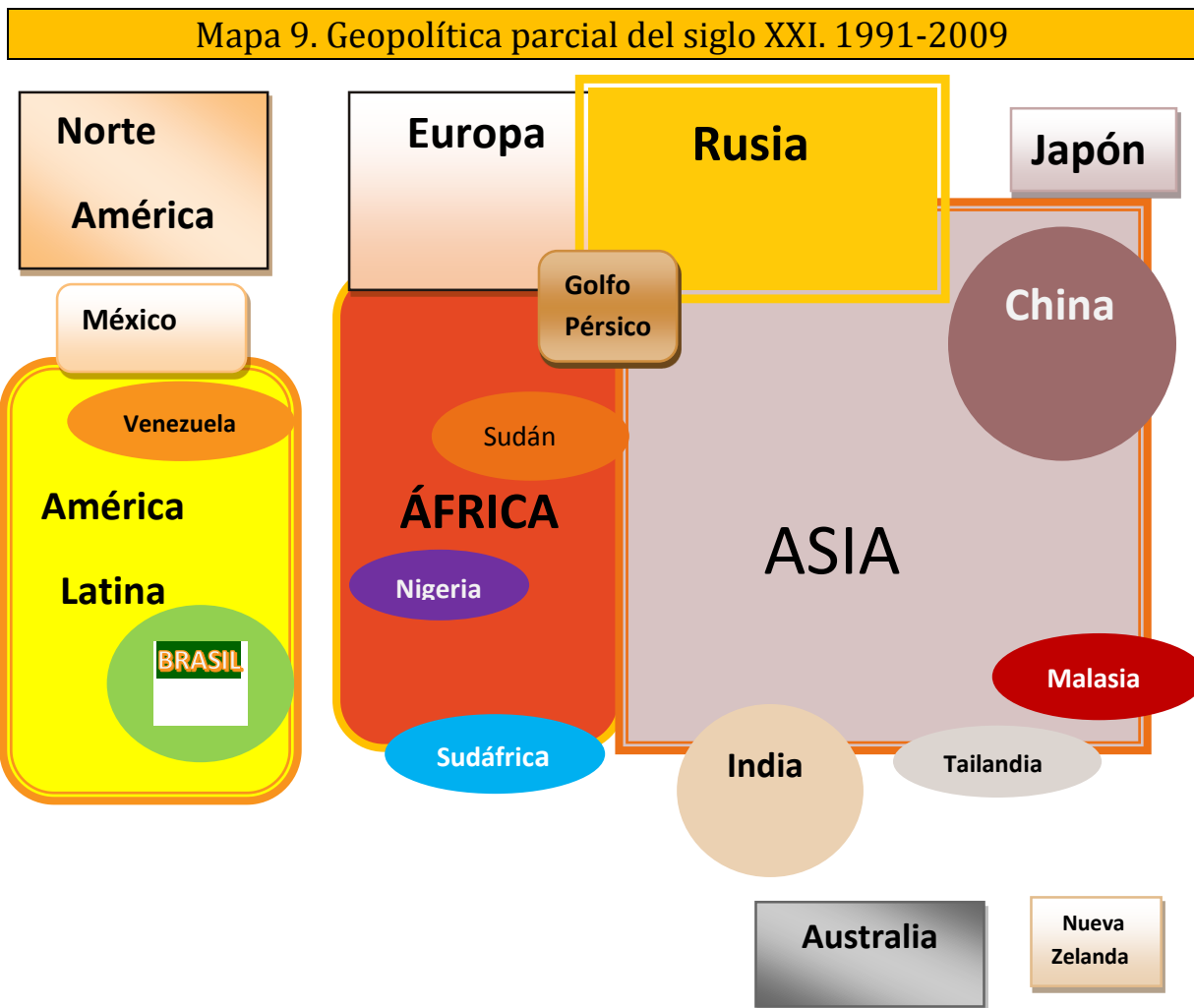
Posterior a la Segunda Guerra Mundial, entre 1945-1991, el control de la geografía política del mundo, recae de nueva cuenta en dos ejes geopolíticos, cuyo poder y dominio les permite dividir al globo terrestre en zonas de gran influencia, con otras de relativa autonomía.

A lo largo de cuatro décadas el mundo se mantuvo dentro de paradigmas políticos y económicos contrapuestos que buscaron, cada cual, una preponderancia sobre sus antagónicos, sin conseguir prevalecer de modo suficientemente legítimo pero matizado por medio de conflictos bélicos en Naciones satélites del oponente ideológico.

La Unión de Repúblicas Socialistas Soviéticas y los Estados Unidos de América bipolarizan las relaciones internacionales en el período de la Guerra Fría (1945-1989), dentro de cierto equilibrio geopolítico por la semejanza de fuerzas, lo que no obsta para librar batallas en otras latitudes pero anexas a sus nodos hegemónicos.

¹⁰⁵ Duby, Georges. *Atlas Histórico Mundial*. Debate. España. 2001. P. 209

Los EUA controlan las relaciones comerciales, financieras y militares con Europa Occidental por medio de la OTAN y el Plan Marshall de Rescate Económico, a la vez que estrechan lazos comerciales con la Cuenca del Pacífico, Australia y Nueva Zelanda, como estrategia para conformar un *cinturón de prosperidad*, que detenga el avance de la ideología comunista impuesta por la Unión Soviética en Europa Oriental, Asia Central, China y parte de África.



Gerardo Sánchez H. con base en: *Atlas Geopolítico 2010*. Akal. Fundación MONDIPLO. España. 2009. P. 11

Un reacomodo de fuerzas geopolíticas y geoeconómicas, se suscita al desaparecer de facto el poder de la Unión Soviética, con lo cual la doble polaridad del mundo deviene en tres nodos de influencia: el liderazgo de EUA y la irrupción de China y la

India, la influencia parcial de Rusia -ex URSS- en su geografía inmediata, y por último Brasil y Sudáfrica que cierran el BRICS pentagonal.

En 1991 se conforma la nueva Tríada de poder internacional entre los Estados Unidos, Comunidad Europea y Japón- Australia- Nueva Zelanda, con el enfoque de establecer redes de comercio mundial libre de aranceles y aduanas.

Este nuevo esquema mundial permite la incursión de elementos emergentes en busca de posiciones estratégicas en zonas periféricas, que mediante alianzas puedan trasponer límites inmediatos en un globo terrestre cada vez menos extendido. Esta pauta ofrece oportunidades a los Estados nación que interpretan las estrechas vinculaciones entre Política Exterior, Relaciones Internacionales y Globalización, como la tríada inaugural del escenario internacional del siglo XXI.

Desde este punto de inflexión, Venezuela y Brasil en América Latina, China y la India en Asia, Rusia en el occidente de Europa y norte de Asia, los Estados circunscritos al Golfo Pérsico y también Sudáfrica y Nigeria en África, acusan la necesidad de modificar el esquema geopolítico concentrado en un par de nodos de poder, por otro multidiverso de fuerzas entramadas que ofrezca un policentrismo regulador de los intereses de más actores internacionales y aminore emergencias en una extensa lista de puntos críticos de la geografía mundial.

Por todo lo anterior, es factible determinar aspectos particulares inherentes a cada hegemonía, que mira en la geopolítica una expresión de la política exterior que conjunta políticas que deben funcionar como instrumento conciliador entre el interés nacional y los intereses globales y establece esquemas de acción sistemática, con objetivos y estrategias concretas.

La Geopolítica ha permutado sustantivamente las fronteras geográficas y su proyección ha sido afín a los intereses predominantemente hegemónicos, como se explica a continuación:

Alemania.- Sus élites de gobierno dirigieron un período concreto en el que obtuvieron herramientas funcionales que se desplegaron en favor de extender los

intereses nacionales y consolidar la revaloración del Estado. La cauda de filósofos, políticos, exploradores, científicos e investigadores dieron forma a un abanico de acciones dirigidos a satisfacer las aspiraciones de ejercer un poder mundial.

Los científicos y exploradores alemanes ayudaron a comprender el mundo y su complejidad geográfica al mostrar las posibilidades desarrollistas vinculadas con la *realpolitik*. En su momento, el Estado alemán supo esgrimir su vocación política y la revaloración de sus intereses cardinales al conjugar geografía y política con precisión sistemática, al punto de otorgarle presencia de primer orden en el escenario internacional.

Sobre su quehacer geopolítico convendría reflexionar en qué momento el Imperio alemán y su fuerte nacionalismo, desvió el rumbo con que sus dirigentes ilustraron un período profuso de su política exterior. Si bien el pangermanismo representó un eje ideológico en la cohesión de intereses comunes y conformó la simbiosis Estado y Sociedad, cabe un análisis sobre la acometida de ejercicios que produjeron efectos paralelos y aleatorios.

Sin improvisación, el Estado alemán impulsó con vigor singular su futuro político, económico, industrial, militar y cultural, con una clara perspectiva del porvenir, más allá de efectos inmediatos que supone de inicio, definir intereses nacionales que cohesionen mecanismos de ejecución con estructuras institucionales, como muestra la vitalidad de Alemania en la Comunidad Europea y su peso indiscutible en el contexto internacional actual.

Gran Bretaña.- Los geopolíticos ingleses asimilaron su necesidad de vincularse a la *terra firma* sobre la estrategia marítima en los litorales y la geografía de Europa. Su insularidad la lleva a acometer empresas sobre las tierras de una vasta región continental, como salvaguarda de sus intereses geopolíticos, mediante asentamientos en zonas remotas como las Islas Malvinas, o de gran vitalidad como el Canal de Suez o el subcontinente indio.

El punto de inflexión que muestra su quehacer internacional es la propagación de su revolución industrial que transformó el sistema comercial mundial a través de la expansión de mercados hacia sus colonias y desde ahí, hacia otros polos del globo terrestre. La geopolítica que nace en Inglaterra aporta la mecánica de la competencia por la industrialización a la vitalidad comercial, el expansionismo y la conformación de regiones estratégicas bajo el poder del Estado marítimo y sus redes de comunicación. La revolución industrial transformó el mercado mundial y mantuvo su hegemonía sin discusión ni competencia.

Con los Estados Unidos de América, secularmente comparte afinidades políticas y culturales que complementan con empresas geomilitares, geofinancieras y geopetroleras y acciones comunes bajo diferentes ejercicios: la OTAN, Plan Marshall, ANZUS y un estandarte religioso protestante, puritano y conservador.

Francia.- En la segunda mitad del siglo XX se desarrolla en este país la teoría del *posibilismo*, que ofrece estrategias de penetración que promueven la expansión del Estado desde baluartes que buscan disminuir sus debilidades dentro del marco de un desarrollo sostenible e inclusivo: las PARTES se organizan para conseguir un TODO regido por el Estado.

Geografía, idiosincrasia, entorno y cultura se unen en la búsqueda de nuevas expectativas con el objetivo de influir en el control del espacio físico y geográfico que fortalezcan el desarrollo social y económico a una escala horizontal, perfilando el porvenir de cada zona o región hasta que autosustente sus necesidades primarias y conforme una autarquía entre Estado, territorio, población e instituciones.

El posibilismo francés se opone radicalmente al determinismo alemán y pone el acento sobre las facultades del Estado en su lucha contra la naturaleza, no contra otros grupos humanos. Se aleja de los resultados inmediatos inherentes al ejercicio del poder. Si el determinismo se excede en el influjo de la política sobre la naturaleza, el posibilismo subraya la influencia humana sobre la Geografía, asignando un papel sobresaliente a la Geografía Humana.¹⁰⁶ Una interpretación es

¹⁰⁶ Vicens Vives. *Opus cit.* P. 136.

que el Estado legitima o no otras posturas hegemónicas a través de la elucidación de datos geográficos como bagaje de conocimientos aplicables a la expansión.

La geopolítica del desarrollo humano se habilita por la tutela del Estado que codifica sus parámetros a la variabilidad del *zoon politikón* para cohesionar su visión institucional frente a una atmósfera de índole multicultural interdependiente.

Sus teóricos geopolíticos han sido tomados con discreción en la aceptación de sus esquemas, puesto que se ocupan del desarrollo social horizontal, antes que del crecimiento vertical de las élites.

Por otro lado, el adjetivo 'Latina' con que se contrasta a la América hispana de la anglosajona, es derivación geopolítica francesa para consolidar en su momento una base imperial de Francia en México, que reprimiera las incursiones estadounidenses monroístas, su Destino Manifiesto y el control continental.

Estados Unidos de América. - La geopolítica estadounidense deriva de sus doctrinas conservadoras asociadas al Destino Manifiesto y la Doctrina Monroe con una óptica intervencionista unilateral, que ha validado sus ímpetus expansivos hacia Latinoamérica, sus zonas insulares y el resto del globo en general.

Desde su independencia política de la metrópoli británica, el Estado norteamericano supo perfilar su proyecto nacional con el objetivo de restar peso a las monarquías europeas de la época y fortalecer su poder continental a expensas de las incipientes democracias latinoamericanas, por vía de las injerencias económicas que inclinaron la balanza política regional, en favor de sus estrategias.

Su regionalismo continental da el paso a la proyección mundial que deviene en presencia global, derivado del pragmatismo dinámico de sus élites políticas que no perdieron rumbo ni claridad en sus aspiraciones. El mundo en general y cada región en particular, tuvieron que esclarecer prioridades y una perspectiva de sus propias necesidades dentro una nueva configuración mundial.

La geopolítica estadounidense ha modelado su proyección de mantener su hegemonía mundial como garante de los ideales democráticos del siglo XXI, la economía de libre mercado en todos los frentes financieros y el control de la mayor cantidad de recursos energéticos terrestres para mantener su nivel de industrialización doméstica y militar, a lo que suma un alto nivel tecnológico desplegado en los mares del mundo, en zonas geográficas estratégicas y el espacio ulterior, vinculadas a su seguridad nacional.

Con base en la revisión de los postulados anteriores, se puede notar que la Geopolítica alude a una visión particular del mundo y su configuración del control del Estado sobre regiones determinadas de la geografía terrestre, con un propósito objetivado sobre la intervención, abasto y usufructo de recursos estratégicos vinculados a la expansión, desarrollo tecnológico y nichos delimitados bajo controles hegemónicos.

Desde el fin de la Segunda Guerra Mundial, los espacios terrestres y marítimos así como sus contornos y litorales han sido estudiados desde una visión cartográfica eurocéntrica, lo que ajusta forzosamente la visión de las Naciones periféricas hacia el interior de una conceptualización geopolítica que desdibuja y desdeña otras nociones de concebir la organización global. Cada Estado puede configurar su propio esquema geopolítico al considerar sus necesidades básicas y ejecutar un proyecto que se sustente en sus capacidades políticas, diplomáticas, culturales y estratégicas, en respuesta conjunta promovida por intereses afines con otras entidades similares.

En este sentido, la presentación y visualización de un mundo “elaborado sobre bases propias, tendría efectos psicológicos y políticos decisivos en nuestra forma de ver el mundo y en nuestras aspiraciones como Nación...”¹⁰⁷ que por necesidad ofrecería un marco referencial de alto nivel y de primer orden frente a los escenarios de cambio y transformación del Siglo XXI.

¹⁰⁷ Cuéllar Laureano, Rubén en *“Elementos para la construcción de una Escuela Geopolítica Mexicana”*. Visiones y perspectiva de la Geopolítica contemporánea. Las Escuelas de Geopolítica en el Mundo y la formación de un Diseño Geopolítico Mexicano. González Aguayo, Leopoldo (Coord) UNAM. México 2011. P 52

CAPÍTULO II. Política Exterior de México. Los vectores de la integración regional.

En el capítulo anterior hemos visto como los antecedentes teóricos dan lugar a doctrinas nacionalistas que resultan en la conformación de nuevos trazos geográficos y definen tanto nuevas fronteras como espacios de influencia de las hegemonías de los siglos XVIII y XIX, de modo paralelo a las rivalidades de poder por prevalecer a costa de los intereses de otros Estados.

De la misma manera se afirmaron algunos criterios de las Relaciones Internacionales y los principios de la Seguridad Nacional, como un vector que incrementa su elongación sostenida por medio de estrategias que buscaron conformar el mundo de acuerdo a los intereses del Estado, pero con elementos de fortaleza política que la mayor parte de las veces, se hizo acompañar de fuerzas invasivas para conseguir sus propósitos.

Por ello se hace necesario recordar los principios de la Seguridad Nacional, entendida como el *“conjunto de políticas, estrategias, normas, instituciones y acciones que tienden a la armonización plena de los elementos constitutivos del Estado, protegiéndolos o salvaguardándolos de actos o situaciones de cualquier naturaleza, internos o externos, que perjudiquen o afecten de alguna manera su integridad o su óptimo desempeño y aprovechamiento en el impulso del proceso de desarrollo y el progreso del país, en todos los órdenes”*¹⁰⁸, todos ellos como factores que delimitan el poder político, económico y social del Estado.

La Seguridad Nacional del Estado se inscribe en el marco del poder geopolítico instituido en favor de sus intereses, mediante un proceso que involucra a sus instituciones en interacciones multilaterales como prácticas que debiliten o en el mejor de los casos, anulen las impresiones de subordinación frente a los poderes fácticos internacionales.

¹⁰⁸ Hernández-Vela Salgado, Edmundo. *Diccionario de Política Internacional*. Sexta edición. Tomo II. Editorial Porrúa. México. 2002. P 1094

En el caso de México, el artículo 89 de la Constitución Política refuerza las iniciativas de la Política Exterior y acota las actividades propias del Ejecutivo en la búsqueda de promociones internacionales y un mejor entendimiento entre las naciones del mundo, en el escenario regional y global.

Estas normas constitucionales deben aportar a la Nación, recursos de legitimación y fortaleza institucionales en el ámbito global, mediante un desempeño dinámico y propositivo como potencia media que persigue la concordia, la convivencia y la cooperación internacionales, así como reconstruir su imagen ante la Comunidad Internacional y dar solidez política a su relación con el mundo, sobre la base de las complementariedades. Para ello, la Constitución señala lo siguiente:

Cuadro 20. Principios de Política Exterior de México.

| |
|--|
| Autodeterminación de los pueblos |
| No intervención en asuntos internos |
| Solución pacífica de controversias |
| Proscripción de la amenaza o el uso de la fuerza en las relaciones internacionales |
| Igualdad jurídica de los Estados |
| Cooperación internacional para el desarrollo |
| Lucha por la paz y la seguridad internacionales |

Gerardo Sánchez H. con base en: Constitución Política de los Estados Unidos Mexicanos. – comentada- Artículo 89. X. Martínez Morales, Rafael. Ediciones Oxford. 2009.

Como eje de cohesión, la Seguridad Nacional es la estructura política con que el Estado afronta los vaivenes de su seguridad internacional desde “los marcos jurídicos, culturales y geográficos que delimitan la presencia de cada Estado en relación y confrontación con otras entidades similares”¹⁰⁹, que en conjunto auxilien

¹⁰⁹ Tello Peón, Jorge E. en Herrera Lasso M. Luis. *México ante el mundo: tiempo de definiciones*. FCE. México. 2006. P 363

el centro de decisiones de la geopolítica y sepan prever riesgos a la funcionalidad del Estado en el contexto global.

El período globalizador que dio inicio el siglo pasado, ha vulnerado la Soberanía e infligido un mayor grado de intervencionalidad entre política interior, política exterior, economía, sociedad y cultura, que sin embargo ha generado un abandono crónico del desarrollo interno y acentuado problemáticas endógenas.

Entre los desajustes que debe enfrentar la tutela del Estado en la resolución de amenazas, riesgos y vulnerabilidades están: pobreza y desigualdad crecientes, salud pública centralizada, educación universal de baja calidad, migración de mano de obra, delincuencia organizada en aumento, agricultura deprimida, magra alimentación, frágil sustentabilidad energética o nula innovación en ciencia y tecnología, impotencias que enmarcan la complejidad de los temas pendientes que debilitan la solvencia del Estado en el escenario internacional.

La Política Exterior de México, “ha sido diseñada fundamentalmente para la defensa de los intereses nacionales internos”¹¹⁰, como reflejo de las diversas etapas históricas en que los intervencionismos extranjeros despojaron territorio, saquearon recursos, invadieron militarmente o cooptaron la formulación de estrategias nacionales para el desarrollo y el orden institucionales, al crear vacíos de poder causantes de estrategias ineficientes.

La ausencia, deterioro o pobreza en alguno de los componentes de la Seguridad del Estado, como elementos asociados a la Política Interior, acarrea insuficiencia estructural en sus mecanismos, enlaces, propósitos y proyectos de ejercicio geopolítico.

Si los propósitos de los grupos de poder dirigen su intencionalidad al fortalecimiento de la Soberanía, deben ubicarse los nichos de debilidad e incluir vectores de fortalecimiento que difuminen las carencias expuestas de la Política Exterior.

¹¹⁰ Ojeda, Mario. *Alcances y límites de la Política Exterior de México*. El Colegio de México. 1976. P 3

Cuadro 21. Prioridades de la Política Exterior de México.

Apoyar el desarrollo económico, social y político del país a partir de una efectiva inserción de México en el mundo

Contribuir a los esfuerzos de la comunidad internacional para ampliar los valores y la vigencia de los valores democráticos, las libertades fundamentales y los derechos humanos, así como el desarrollo sustentable

Impulsar la proyección de México en el entorno internacional

Proteger y promover activamente los derechos de los mexicanos en el exterior

Gerardo Sánchez H. con base en: Patricia Espinoza Cantellano en "La Política Exterior del México democrático; análisis de la renovada presencia mexicana en América Latina y el Caribe. *Las relaciones internacionales de México. XII.* El Colegio de México. México. 2010. P 400

Ante estas circunstancias del escenario internacional, el Estado debe jerarquizar su catálogo de necesidades frente al mundo, y estructurar su prototipo de ejecución sobre los fundamentos de sus prioridades y sus complementos, enlazando ambos a cada región geográfica que le permitan asumir un mejor desempeño de su Política Internacional.

2.1 Estados Unidos de América. Una mayor cooperación en busca de menores asimetrías.

La relación de México con los Estados Unidos de América es un componente de primer orden, pero no el único que se debe fortalecer en el marco político del triángulo geográfico norcontinental. Esta contigüidad ha planteado retos para mantener la integridad territorial y la soberanía del Estado mexicano, ante el poder militar y político anclado a su *homeland security*, o en tiempo reciente por la integración económica mediante el trinacional Tratado de Libre Comercio –TLCAN- que si bien define un acuerdo sobre bienes, servicios y flujos financieros, acota otras agendas que revisten importancia del mismo nivel.

El TLCAN representa un asunto de importancia en la relación bilateral, en los discursos políticos y en los asuntos internos, por su crecimiento sostenido superior al 10% anual en las transacciones binacionales, que rebasa el promedio del crecimiento mundial, con nivel de 6% anual durante tres quinquenios consecutivos¹¹¹ -de 1998 a 2012-, pero que ha marcado asimetrías que confieren escenarios de alta vulnerabilidad en el contexto nacional mexicano.

A consecuencia del tratado triangular, la inversión extranjera directa -IED- proveniente del vecino del norte, alcanzó un tope de 20,000 MD en 2001, nivel que cayó abruptamente situándolo en 5,000 MD hacia el 2003¹¹², señal que muestra un nicho de acción de la estrategia nacional por su abanico de beneficios económicos, tecnológicos y de desarrollo que se pueden direccionar hacia el interior, como efecto de la cooperación para crear escenarios de fortalecimiento trilateral, que miren más allá de los formulismos protocolarios inscritos en los acuerdos.

La dependencia comercial que mantiene el país con los EUA, alcanza un promedio que supera el 80% de ventas nacionales dirigidas al mercado estadounidense, efecto que crea un estado de grave vulnerabilidad por la inercia exportadora casi unidireccional.

Los acontecimientos de 09-2001, propiciaron vuelcos desfavorables sobre temas sensibles a la política exterior mexicana, entre los que destaca la migratoria, que impacta en una frontera común mayor a 3,000 km, con registros de 60% de cruces documentados binacionales, que redundan en escenarios complicados derivados del comercio bilateral por el que fluye un 70% de mercancías a través de los puestos fronterizos terrestres¹¹³, o por las acciones de la delincuencia organizada transnacional y su nexos con un mercado de alta rentabilidad para la comercialización de sustancias ilícitas, que eventualmente podría combinarse con

¹¹¹ Gustavo Vega Cánovas en "México en el espacio de América del Norte: logros y retos del libre comercio" en Blanca Torres y Gustavo Vega (coord.) *Los grandes problemas de México. Tomo XII. Relaciones Internacionales*. El Colegio de México. México. 2010. P 427

¹¹² *Ibidem*

¹¹³ Olga Pellicer en Herrera Lasso, Luis M. (coordinador) *México ante el mundo. Tiempo de definiciones*. FCE. México. 2006. P 43.

acciones del terrorismo internacional y debilitar los niveles de la seguridad transfronteriza¹¹⁴, circunstancias que traducidas al lenguaje político, traerían mayor injerencia de los sistemas foráneos de seguridad impuestos en territorio nacional.

Migración. Los acuerdos urgentes y su resolución.

El asunto migratorio provee una cauda de desacuerdos por la insistencia de la Casa Blanca en “construir una cerca virtual del siglo XXI que involucre la vieja cerca con infraestructura táctica, pero también una que incluya todos los elementos ya utilizados, no sólo en este país, sino también en otras partes del mundo, para identificar a los intrusos, caracterizar el tipo de intrusión a lo largo de la frontera y permitir a la Patrulla Fronteriza, aprehender a aquellos que la cruzan de manera ilegal lo más efectivamente posible”¹¹⁵.

Sin ninguna duda, la expresión anterior denota una ausencia absoluta de sensibilidad por parte de los hacedores de la política binacional de Washington, de manera específica con su calificado “vecino estratégico de su *homeland security*”.

El Estado mexicano debe virar hacia un punto nodal que concrete una agenda binacional sobre las prioridades de ese núcleo poblacional, que representa un brazo extrafronterizo de la cultura, la economía y la política mexicana. La extensa y amplia comunidad mexicana residente en los EUA representa un nicho de procuración de beneficios y salvaguardas que el Estado mexicano debe observar en la búsqueda de un mejor entendimiento sobre este tema irresuelto.

Esta masa demográfica de connacionales ilegales que habitan en territorio estadounidense, no es para desdeñarse de los planes de desarrollo nacionales y de influencia estratégica política. Los números estimados de población de origen mexicana, que en 2006 consideraba la Comisión Nacional de la Población - CONAPO-, se muestran en el siguiente cuadro:

¹¹⁴ *Íbidem*.

¹¹⁵ Alejandro Maciel en *Muro virtual, fracaso real* en Revista Proceso. No 1786. 23 de Enero de 2011. P 39

Cuadro 22. Demografía estimada de mexicanos ilegales en EUA.

| | |
|-----------------------|-------------------|
| Legalmente asentada | 4,700,000 |
| Indocumentada | 5,300,000 |
| Descendencia nacional | 16,000,000 |
| Total | 26,000,000 |

Gerardo Sánchez H. con base en: Olga Pellicer, Luis Herrera Lasso y Guadalupe González en “Las relaciones de México con el exterior: un breve diagnóstico.” en Luis Herrera Lasso (coord.), *México ante el mundo. Tiempo de definiciones*. FCE. México. 2006. P 51

La sumatoria de estas cifras de connacionales ilegales se aproxima al 25% de la población total del país que habita en suelo mexicano, por lo que su inserción a los planes de la Política Exterior de México del siglo XXI no es asunto menor, ya que cifras similares causan efectos lesivos a la cohesión política y a la organización social, si se añade que aproximadamente 1 400 000 familias mexicanas reciben remesas en dólares para su sostenimiento.

En 2004, el envío de éstas remesas en dirección norte-sur fue superior a 16,000 millones de dólares¹¹⁶, monto que cifró 10,628 MD en el primer semestre de 2010¹¹⁷ como causa directa de la población indocumentada que laboró en el país del norte, connacionales que también incrementan su presencia año tras año por efecto natural de la natalidad.

Este segmento poblacional significa un nexo geopolítico de proyección estratégica sobre los estados sureños de la Unión Americana. En este sentido, existe un espacio de acción a través de las gestiones gubernamentales, que benefician a la población agraria o urbana mediante las salvaguardas a que tiene derecho cualquier trabajador que, perentoriamente, labore en Estados Unidos o Canadá, dentro de esquemas concretos en un acuerdo trilateral.

¹¹⁶ *Ibidem*. P. 50

¹¹⁷ Eduardo Jardón. *Histórica inversión directa de mexicanos en el exterior*. Periódico el Financiero. Sección Finanzas. Jueves 26-08-2010. P 4.

Delincuencia organizada. Control binacional sobre armas y el consumo de enervantes.

México sufre los efectos del crimen organizado que se transnacionalizó y estructuró redes y grupos, que han propiciado vacíos legales, falta de capacidad estatal, corrupción y la existencia de un gran sector de la sociedad sin acceso a la economía formal, que se abonan a la extensión del crimen organizado en la zona.

La delincuencia organizada en América Latina y de México en particular, propone que los países de la región no adopten agendas políticas impuestas desde el exterior, puesto que esa estrategia ya fracasó¹¹⁸. La militarización de la agenda de la seguridad pública y del combate al crimen organizado genera más problemas que soluciones: Si se quiere seguridad, se debe identificar, asumir y disminuir vulnerabilidades. Esa noción debe ir de la mano con políticas de inclusión y desarrollo social como Estrategia de Estado.

En las propuestas para reducir la violencia y la corrupción derivadas del crimen organizado, los Estados Unidos deben apoyar y cooperar en diversos rubros: disminuir de modo efectivo la demanda de drogas y establecer estrategias de prevención basadas en evidencia e incrementar el acceso a tratamientos de alta calidad con el objeto de eliminar su elevado consumo¹¹⁹, que para 2007 pudo alcanzar 2 millones 732 mil adictos, sin contar más de 3 millones de drogadictos ocasionales, por lo tanto, la reducción de la adicción a las drogas beneficiaría en gran medida a Estados Unidos y a México.¹²⁰

La competencia entre cárteles mexicanos tiene un solo objetivo: beneficiarse del mercado de la droga en Estados Unidos. El narcotráfico es lucrativo porque millones de estadounidenses consumen drogas¹²¹. Un modo de contrarrestar ese efecto es fortalecer las iniciativas que en materia de Seguridad Transnacional propone el mecanismo propuesto por la ONU, la Convención contra el Crimen Organizado

¹¹⁸ <http://contralinea.com.mx/archivo/2008/julio2/aumenta-crimen-organizado-america-latina.htm> *15-05-2013

¹¹⁹ http://www.contralinea.com.mx/archivo/2007/julio2/htm/Crimen_40_PIB.htm *17-05-2013

¹²⁰ *Íbidem*

¹²¹ *Ídem*

Transnacional (CONUCOT), también conocida como Convención de Palermo -en vigor desde septiembre de 2003-, como protocolo que “facilite la cooperación internacional, incluyendo la extradición, en la lucha contra los grupos del crimen organizado”¹²², de manera particular por el flujo de armas de alto poder que llegan a territorio mexicano desde la extensa frontera norte.

Estadísticas de la Procuraduría General de la República de México, señalan que la frontera sur de Estados Unidos aglutina a más de 12 mil armerías en las que se venden rifles de alto poder¹²³, factibles de ser adquiridos por integrantes de grupos criminales que operan en nuestro país, que se comercializan con escasas restricciones y su transporte encubierto hacia el territorio nacional.

Entre 2007 y 2010, aproximadamente 80% de las armas confiscadas por el gobierno mexicano a los grupos delincuenciales llegaron de Estados Unidos: cuantitativamente unas 60 mil armas de fuego¹²⁴, que en conjunto representan un flagelo de peso importante en la lucha contra grupos delictivos organizados que se deben combatir para crear un escenario de mayor seguridad en este cruce migratorio de seres humanos y enseres comerciales en el mundo.

Esta cifra merece importancia particular debido a que su zona de intercambio no es meramente lineal, sino que debe sumar “cerca de 4000 kilómetros cuadrados de océano que conjuntan al Golfo de México y el Mar Caribe, rodeados por numeroso estados que atraviesan la zona limítrofe de norte a sur, por los que transitan importantes flujos de migración y mercaderías, que separa a países desarrollados –anglófonos y francoparlantes- de naciones del llamado tercer mundo –de habla inglesa, francesa, hispana y portuguesa-”¹²⁵.

Su jerarquía como espacio de control binacional no es menor y no compete a un solo Estado adjudicarse la mayor responsabilidad cuando ésta debe compartirse.

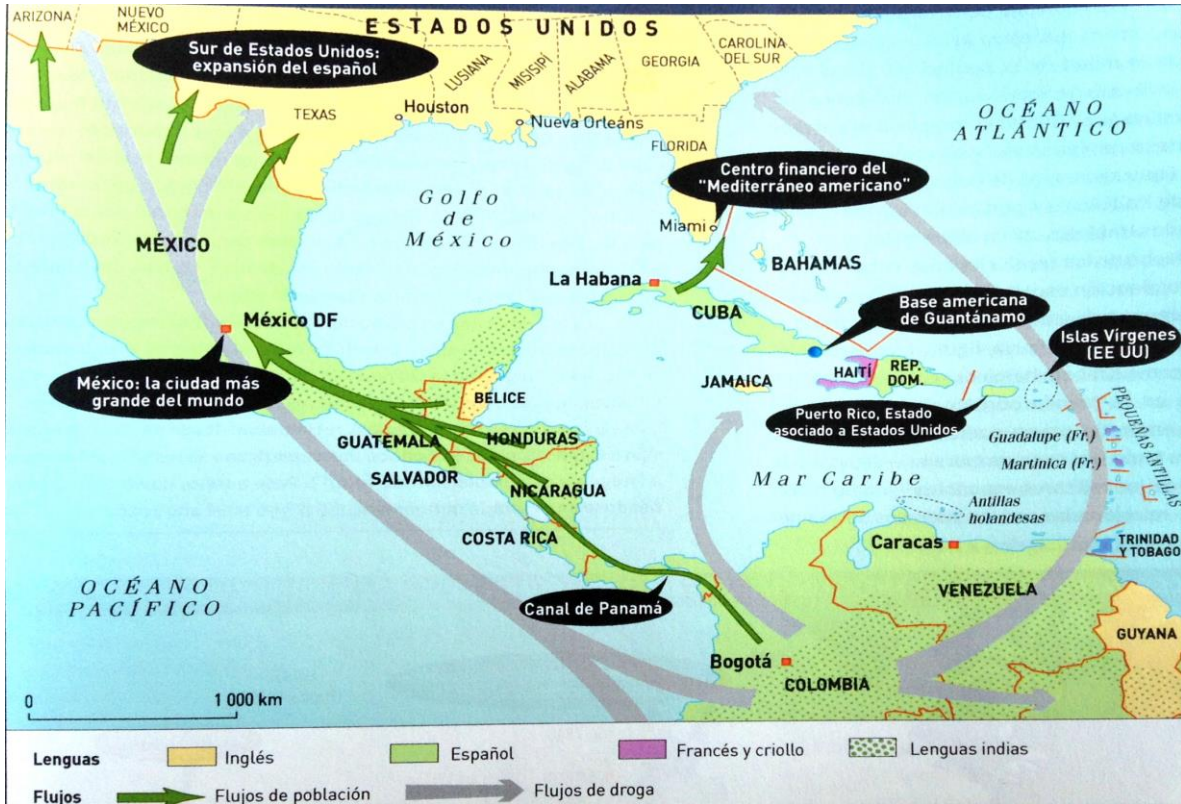
¹²² Marco Appel en “Convención de Palermo: la ineficacia” en Revista *Proceso*. No 1776. 14-11-2010. P 46

¹²³ <http://www.jornada.unam.mx/2013/06/27/politica/003n1pol> *20-06-2013

¹²⁴ <http://www.lajornadajalisco.com.mx/2013/06/03/mexico-firma-tratado-que-regulara-trafico-de-armas-a-nivel-mundial/> *04-06-2013

¹²⁵ Lacoste, Yves. *Geopolítica, la larga historia del presente*. Editorial Síntesis. España. 2009. P 39

Mapa 10. Mar Mediterráneo de los Estados Unidos de Norteamérica.



Lacoste, Yves. *Geopolítica, la larga historia del presente*. Ed. Síntesis. España. 2009. P 39

Esta superficie marítima tiene paralelismo estratégico con el Mar Mediterráneo, el número de naciones insulares y continentales que lo circundan, su conexión con el Océano Atlántico y por la intervinculación con el Océano Pacífico a través del Canal de Panamá, más la importancia que tiene en el mercado mundial de mercancías en las rutas de navegación que unen a tres continentes: Europa y África por el oriente y Asia por el occidente.

Los esfuerzos de los grupos de ambas Cámaras Legislativas de nuestro país, deben vigilar estrechamente las instancias de sus pares estadounidenses en la materia, sin obviar las decisiones que sobre el particular pretendan aplicarse en la franja fronteriza, que semeja un escenario de discordia binacional por factores interconectados entre delincuencia organizada y migración que sin embargo, se vinculan fuertemente con las características geográficas del mal llamado

“Mediterráneo de los EUA”, nomenclatura que en la práctica debe diluirse hasta hacerla desaparecer de los análisis de política internacional, ya que su sola acepción da pie a interpretaciones de poder hegemónico unilateral.

México pertenece a dos mundos: por geografía es el tercer país que conforma la denominada zona comercial de América del Norte; por culturalidad es el número treinta y dos que se vincula por pertenencia lingüística e indígena con América Latina. Su posición en el mapa mundial lo ubica entre dos mundos que históricamente no alcanzan a comprenderse y se miran con desconfianza, pero son una realidad que debe buscar espacios afines y soluciones complementarias.

Asimismo deben crearse escenarios en que un mejor entendimiento sea factible entre ambas naciones, con perspectivas reales de inclusión en acuerdos binacionales orientados a proveerlo de mejores instrumentos de cooperación acordes con su importancia política, cultural y económica en el continente, que no desdibujen el mapa de su proyecto geopolítico.

En el espacio norteamericano, México debe pugnar por ser contemplado como socio y aliado en igualdad de condiciones en los temas de mayor convergencia: comercio, sociedad y política, por los dos integrantes que conforman el acuerdo triangular comercial, y encauzar iniciativas de alto rango institucional que le permitan concretar el *status* global al que se tiene derecho en el contexto actual, ya que de no tomar medidas precautorias en los temas pendientes de su agenda internacional, el Estado mexicano asumirá retos aún mayores cuya solución será más compleja.

2.2. Canadá. Los acuerdos de cooperación bilateral.

Las relaciones exteriores con el país de la hoja de maples -anglófono y francófono-, deben aproximarse a la promoción de convenios de cooperación desde la plataforma que ofrece el TLCAN, como zona estratégica que equilibre la agenda mexicana en comercio exterior.

La posición geográfica de Canadá y México que entre ambos cubren las fronteras inmediatas de los Estados Unidos, dan pie a la consecución de planes de acuerdos bilaterales de mayor peso estratégico, que permitan obtener mejores alternativas de desarrollo económico y social, particularmente en el caso mexicano que desde hace cuatro décadas acusa severos retrasos en ambas vertientes, lo que ha llevado a crear escenarios internos en que la vulnerabilidad política, puede alcanzar vectores de vulnerabilidad que trasciendan la frontera norte que como se ha visto, obstruya la creación de escenarios de cordialidad y entendimiento dirigidos a disminuir los probables riesgos en el corto y mediano plazo.

Seguridad alimentaria. El riesgo de la soberanía agrícola

México y Canadá representan en alguna medida, un eslabón frágil del trilateral pacto comercial norteamericano, que ofrece la oportunidad de crear consensos binacionales que destaquen coincidencias con respecto a los EUA y con ello “esperar una relación realmente triangular equilátera (...); más que un diálogo entre un centro y dos periferias (...) asegurando que el lado Ottawa-México reciba atención similar que el de las otras dos aristas y compensen la fuerza de gravedad de las decisiones de Washington”¹²⁶, con medidas de contrapeso.

Desde 1999 México y Canadá modificaron sus perspectivas para afirmarse en áreas estratégicas: cooperación satelital, desarrollo social, seguridad humana, asuntos indígenas o diversidad cultural, que avalan firmas en 50 acuerdos bilaterales¹²⁷ en asuntos diversos.

Por ser parte de la sociedad hemisférica norteamericana, México y Canadá signan el compromiso denominado *Nuevas Direcciones: Declaración de Objetivos y el Plan Revisado de Acción*, en base a elementos de coincidencia común con nichos de oportunidad en los que México puede conseguir una mejor proyección regional, que le haga redituable su inclusión mediante este acuerdo.

¹²⁶ http://codex.colmex.mx:8991/exlibris/aleph/a18_1 *06-03-2013

¹²⁷ *Íbidem*

Este acuerdo toma la premisa de reconocer vínculos y similitudes, que darán sustento a la cooperación bilateral en el mediano plazo y su intervencional futura, como simple mecanismo de inserción a escala regional, salvaguardando sus intereses y promoviendo sus vinculaciones como Estado en emergencia.

Cuadro 23. Nuevas direcciones entre México y Canadá.

| CONVERGENCIA | COINCIDENCIA | COMPLEMENTARIEDAD |
|--|---|--|
| <ul style="list-style-type: none">• Vínculos en ascenso en economía y política y su posterior desarrollo en otras partes del mundo con intereses comunes | <ul style="list-style-type: none">• Similitudes en sus percepciones del mundo y sus prioridades en materia de política exterior | <ul style="list-style-type: none">• Profundización de las relaciones mutuas para obtener la máxima ventaja del potencial de ambos países |

Gerardo Sánchez H. con base en: http://codex.colmex.mx:8991/exlibris/a18_1 *06-03-2013

Con acuerdos de cooperación, México puede dejar atrás su baja clasificación en los rangos de la división internacional del trabajo, al lanzarse a la búsqueda en capacitación, construcción y operación de maquinaria industrial de alta tecnología que transforme la industria nacional, y la inserte en el campo aún minimizado de la revolución industrial, como tecnologización derivada de la competencia global.

Estas proyecciones pueden instaurarse en regiones medianamente urbanizadas, que sirvan como puntos de avanzada de la revolución industrial mexicana del siglo XXI que paulatinamente, pueda insertarse a las zonas deprimidas y transformarlas en espacios de viabilidad¹²⁸, que permita a México dejar de ser el miembro de condición inferior de la economía regional emergente y lo incluya en sus estrategias de reinserción internacional.

Después de EUA, China y Japón, México representa el 4° socio comercial para Canadá que en 2003 facturó transacciones comerciales cercanas a los 12,000

¹²⁸ *Ídem*

millones de dólares, la IED llegó a los 4,000 MD en 1300 compañías nacionales y en materia laboral, se implementó desde 1974 el Programa de Trabajadores Agrícolas Temporales¹²⁹ que aunque limitado, ha sido muestra aceptable de cooperación bilateral.

La seguridad alimentaria es un punto que puede alcanzar niveles críticos por la dependencia de agroproductos importados de Canadá y otras latitudes -leche en polvo, trigo, cebada y semillas oleaginosas-¹³⁰, lo que debe llevar al reforzamiento de las técnicas actuales que permitan el renacimiento del campo nacional y el fortalecimiento sustancial de la Soberanía alimentaria, condiciones a cubrir si se pretende coherencia del aparato del Estado y su literal autonomía en el rubro.

En 2004, la Alianza México Canadá –AMC-¹³¹ se creó con el propósito de fomentar la colaboración entre sectores públicos, privados y no gubernamentales a través de sinergias que deberán vigorizar la cooperación bilateral, bajo el entendimiento de que las relaciones comerciales, turísticas, laborales y de negocios, se observarán en el esquema de desarrollo de ambos países, como vecinos y socios estratégicos que deben compartir una relación más fructífera¹³², con propuestas dirigidas a consolidarse en el escenario del siglo XXI.

El denominado *Plan d'action sur l'efficacité de l'aide* –Plan de acción sobre la eficiencia de la ayuda- establece apoyos sobre las necesidades reales y urgentes, y los beneficios sensibles que pueden presentarse en cada país en temas definidos -bilaterales o multilaterales- y trasladar a su vez, planes de cooperación similares en el estratégico Istmo bioceánico centroamericano, la zona norte de América del Sur y su área marítima caribeña, que comprende un alto número de naciones insulares, que actualmente representan espacios de inacción que crean escenarios de marginación de la política exterior mexicana, para conseguir nuevas rutas de

¹²⁹ Gustavo Vega Cánovas. *Opus cit.* P 458

¹³⁰ *Ídem*

¹³¹ http://www.canadainternational.gc.ca/mexico-mexique/cmp-pcm.aspx?lang *05-02-2013

¹³² *Íbidem*

cooperación (intercambio de tecnologías, movilidad estudiantil, cooperación científica, procuración de la biodiversidad...), como se muestra en el cuadro:

Cuadro 24. Planes de desarrollo y cooperación bilateral México- Canadá



Gerardo Sánchez H. con base en: <http://www.acdi-cida.gc.ca/acdi-cida/ACDI-CIDA.nsf/fra/JUD-51895926-JEP> *03-02-2013

México debe ajustarse al multilateralismo con el objetivo de fortalecer su condición de potencia intermedia en el triángulo geográfico norteamericano y considerar la fortaleza económica y política de los Estados Unidos de América, que por inercia de su poder internacional, tiende a comprimir las políticas exteriores de sus vecinos inmediatos, si no se toman medidas precautorias.

El multilateralismo debe ser parte de las estrategias de la Política Exterior de México que: “debe cooperar con otros países para alcanzar algunos objetivos nacionales particulares y buscar un interés definido por el Estado, dentro de un marco de múltiples aristas políticas, económicas y culturales”¹³³, sin olvidar que el propósito articulador de este ejercicio es “buscar el mejoramiento de la sociedad global a través de normas internacionales que desde su ejercicio, sean perfeccionadas”¹³⁴, mediante correlaciones acordes a los dictados constitucionales

¹³³ Juris A. Lejnieks en “México y el multilateralismo: una perspectiva canadiense” en Gómez Arnau, Remedios; Vargas Suárez, Rosio; y Castro Rea, Julián en *Las políticas exteriores de Estados Unidos, Canadá y México en el umbral del siglo XXI*. CISAN. UNAM. México. 2003. P 258

¹³⁴ *Íbidem*.

Para México, convivir con su tercer socio comercial, que es la 11a economía del mundo, con quien ha incrementado las exportaciones en 170% de 2001 a 2009 y representa un flujo de inversión extranjera directa –IED- de 3.5% en la geografía nacional¹³⁵, requiere darle un nivel de atención más cuidadoso, que disminuya el desequilibrio en la balanza bilateral.

Energías alternativas. Factor de protección medioambiental.

Otro sector que merece atención por los pronósticos de agotamiento de reservas en los insumos primarios, es el de las energías alternativas para abastecer de energía eléctrica a la industria nacional a través de tecnología hidráulica. La generación de electricidad con desarrollo de la ingeniería eólica puede aprovecharse en zonas que para el efecto se encuentran en territorio mexicano.

Extensas zonas del país son proclives a la implementación y desarrollo de tecnología energética, mediante el aprovechamiento de los vientos sobre algunas regiones: el sur del Istmo de Tehuantepec, la Península de Baja California, la Península de Yucatán, la Altiplanicie Norte –de Zacatecas al sur de los EUA-, la Región Central que comprende Hidalgo, Tlaxcala y Guanajuato o las zonas costeras nacionales, espacios en que las condiciones topográficas permiten la erección de infraestructura apropiada al abastecimiento eléctrico sin causar daños medioambientales severos.

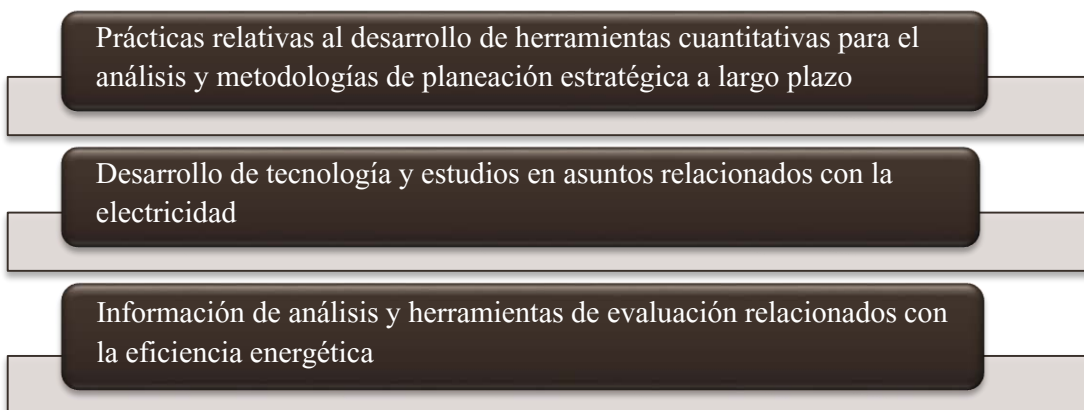
En el año 2007 se firma el documento denominado *Cooperación en el campo de la energía entre la Secretaría de Energía de los Estados Unidos Mexicanos y el Ministerio de Energía de la Provincia de Alberta, Canadá*¹³⁶ con el propósito de delinear políticas comunes en temas energéticos, de los que México tiene necesidad de instaurar en favor de promover una mejor conservación medio ambiental de su entorno geográfico nacional.

¹³⁵ <http://www.promexico.gob.mx/work/models/promexico/Resource/102/1> *01-02-2013

¹³⁶ <http://www.sener.gob.mx/portal/Default.aspx?id=1002> *15-04-2013

El nexo México Canadá debe recaer sobre la importancia de la cooperación y los intereses comunes del mercado energético de América del Norte y el potencial de beneficios y ventajas que pueden derivarse del fortalecimiento de las relaciones bilaterales¹³⁷, que provean un menor impacto medioambiental.

Cuadro 25. Acuerdo de cooperación energética México Canadá



Gerardo Sánchez H. con base en: <http://www.sener.gob.mx/portal/Default.aspx?id=1002> *15-04-2013

Como ejemplo de efectividad, Canadá obtiene hasta un 60% de su electricidad de centrales hidráulicas y tiene como muestra a la Provincia de Quebec, líder mundial en la producción de energía hidroeléctrica, derivado de sus planes de acción asentados en el mapa hidrológico de esta región¹³⁸ de América del Norte.

2.3 Sudamérica, Centroamérica y el Caribe. El contrapeso frente a las hegemonías.

La región continental e insular de América Latina y el Caribe, cuenta con 33 Estados que ocupan una extensión de más de 20 millones de kilómetros cuadrados de territorio y una población de alrededor de 550 millones de habitantes¹³⁹ en la que se pueden establecer programas políticos y de cooperación de muy variada índole, como pueden ser las siguiente:

¹³⁷ *Ibidem*

¹³⁸ *Ídem*

¹³⁹ <http://www.cancilleria.gob.ar/es/comunidad-de-estados-latinoamericanos-y-caribenos-celac> *08-06-2013

Cuadro 26. Estrategias de Política Exterior de México en Latinoamérica, Centroamérica y el Caribe



Gerardo Sánchez H. con base en: <http://pnd.gob.mx/> *08-02-2013

Sudamérica ofrece una renovada visión geopolítica frente a las políticas injerencistas de los Estados Unidos, en su búsqueda de nuevos escenarios en que la multilateralidad y el multiregionalismo sean moneda de uso común en las acciones de política exterior, ejercicios idóneos a la proyección estratégica del refortalecimiento internacional de México.

Las relaciones trilaterales con América del Norte y univocacionales con los EUA, deben estimular en México la creación de su contrapeso lógico, que dinamice relaciones con la geografía política centroamericana, sudamericana y antillana, como legitimación y proyección del Estado a través de los marcos de interlocución multilateral que ofrecen los foros regionales y los acuerdos existentes: “la pretensión es volver a contar y ser tomado en cuenta y recuperar márgenes de maniobra e

influencia hacia el sur”¹⁴⁰ que considere su re inserción regional desde la mirada de la geopolítica.

Alianza de las Américas -ALBA. Desarrollo y cooperación regionales.

Cuba, Venezuela y Bolivia representan la tríada de gobiernos con los que en época reciente hubo diferencias en la interpretación de políticas regionales, en particular con el segundo por su importancia como líder de la Alianza Bolivariana para los Pueblos de Nuestra América –ALBA–, organización subcontinental cuyo objetivo es la “integración y unión de América Latina y el Caribe basado en un modelo de desarrollo independiente con prioridad a la complementariedad regional, que permita promover el desarrollo de todos y fortalezca la cooperación mediante el respeto mutuo y la solidaridad”¹⁴¹, en respuesta abierta al Área de Libre Comercio de las Américas –ALCA– promovida por los EUA.

En el hemisferio surcontinental “ha crecido la conciencia de la importancia de la integración y de la necesidad de formar un bloque regional en la presente reconfiguración del mundo multipolar: un bloque regional latinoamericano y del Caribe”¹⁴², que deriva de la *Comunidad Sudamericana de Naciones* como brazo de integración del Consejo Sudamericano de Defensa, Petrocaribe y Petrosur.

La agrupación ALBA incluye a Honduras, Bolivia, Nicaragua, Venezuela, Cuba y República Dominicana y presenta instancias de cooperación regional enfocadas a la solución de problemas en rubros diversos que atañen al subcontinente sobre criterios contrahegemónicos que buscan hacer permanente el estado de paz social y seguridad de las instituciones y de manera simultánea, permita negociar asuntos comerciales y problemas de seguridad a nivel regional o global.

¹⁴⁰ Natalia Saltalamacchia Ziccardi en “México y América Latina: la vía multilateral”, en *Los retos internacionales de México*. Opus cit. P 65.

¹⁴¹ <http://www.alba-tcp.org/contenido/historia-del-alba-tcp> *03-02-2013

¹⁴² Páez Montalbán, Rodrigo. Perspectivas actuales de la integración latinoamericana en Galeana, Patricia: *Análisis y Prospectiva sobre la situación política, económica, social y cultural de América Latina*. Senado de la República. Siglo XXI. CIALC. UNAM. México. 2011. P 23

Los proyectos de inclusión para los agremiados se ocupan de fortalecer cinco grandes áreas de cooperación regional:

Cuadro 27. Proyectos de integración de la Alianza Bolivariana para los Pueblos de Nuestra América. ALBA.



Gerardo Sánchez H. con base en: <http://www.alba-tcp.org/contenido/historia> *15-05-2013

Ciencia, Tecnología e Innovación. Una instancia necesaria en la región.

El denominado “*Centro ALBA para una Ciencia, Tecnología e Innovación, justa, digna, humanitaria, solidaria y complementaria*”, se orienta a crear una instancia intrarregional que conjugue las capacidades científicas en la región, implementando un sistema de gestión en CTI ajustado a las necesidades, oportunidades y niveles de desarrollo científico–tecnológico.

Esta moción promueve la generación, apropiación y transferencia de conocimientos que complementen las capacidades y recursos para facilitar el intercambio de resultados y la movilidad del talento, que fomente el desarrollo con énfasis en su impacto socio-económico y brinde oportunidades a científicos, tecnólogos, empresarios, productores y comunidades locales¹⁴³, que procuren los mecanismos apropiados para hacer y construir una sociedad más justa y equitativa.

¹⁴³ *Íbidem*

Estas propuestas crean escenarios de inclusión en un marco de cooperación que urge aplicar al Estado mexicano para alcanzar estadios desarrollistas de mayor nivel, al mismo tiempo que se educan las nuevas generaciones en estos protocolos de investigación y su posterior dinamización en favor de las causas sociales, económicas y políticas.

Comercio exterior regional. La dinámica de los intercambios.

Otra línea de acción es la denominada Empresa Grannacional de Importación y Exportación –ALBAEXIM- que persigue dinamizar las compraventas entre miembros en insumos como maquinaria, equipos y bienes terminados, para impulsar el desarrollo industrial a la par que satisfacer necesidades de la población sobre características propias y necesidades particulares, disminuir la influencia de los monopolios, oligopolios, empresas trasnacionales y multinacionales que debilitan al Estado con sus acciones de acaparamiento y control distributivo de los insumos y vulneran la continuidad de los planes desarrollistas de los países inscritos.

Con esta sumatoria de esfuerzos conjuntos, se busca comercializar los productos autóctonos o de producción nacional a fin de impulsar el conocimiento, su uso y consumo, al penetrar mercados internacionales y llevar productos e ideología de cooperación propia del organismo Empresa Grannacional¹⁴⁴, que desestructuren los mecanismos de control de las empresas extranjeras que se valen del gran capital en su ideología consumista.

Educación. La formación de cuadros profesionales.

La alfabetización por su parte contempla aplicar programas conjuntos que cubran hasta el nivel de estudios profesionales en la búsqueda del desarrollo de capacidades para ejercer soberanía e independencia en el pensamiento de los

¹⁴⁴ *Ídem*

individuos y las sociedades que conforman. Sus prioridades¹⁴⁵ cubren aspectos destacables:

Cuadro 28. Prioridades en Educación de ALBA

Generar soluciones y alternativas humanísticas, científicas, tecnológicas y diversidad de saberes que contribuyan a la realización de la Gran Nación Latinoamericana y Caribeña

Promover la unión de los pueblos del ALBA a través de procesos de formación y producción de conocimientos que permitan la transformación y dignificación de las condiciones de vida

Desarrollar una educación humanística, crítica y solidaria, a través de procesos de formación, creación intelectual y vinculación social, consustanciados con las necesidades y la diversidad cultural de nuestros pueblos y con la promoción de un mundo multipolar

Gerardo Sánchez H. con base en <http://www.alba-tcp.org/content/alba-educacion> *15-05-2013

El tema de la educación implica un elevado nivel de responsabilidad por parte del Estado de cualquier Nación que pretenda tomar un rumbo estratégico de su futuro bajo sus propias directrices. La sinergia de la educación debe observar un pensamiento afín a la idiosincrasia de cada país al considerar las características propias de su cultura y los mecanismos apropiados para ejercer influencia social.

Una vez que fortalece su sentimiento de pertenencia regional se hace factible su inserción a los planes de desarrollo estratégico implementados por las directrices del Estado, dentro de una dinámica constante que visualice diversas temporalidades en la ejecución y la consecución de objetivos.

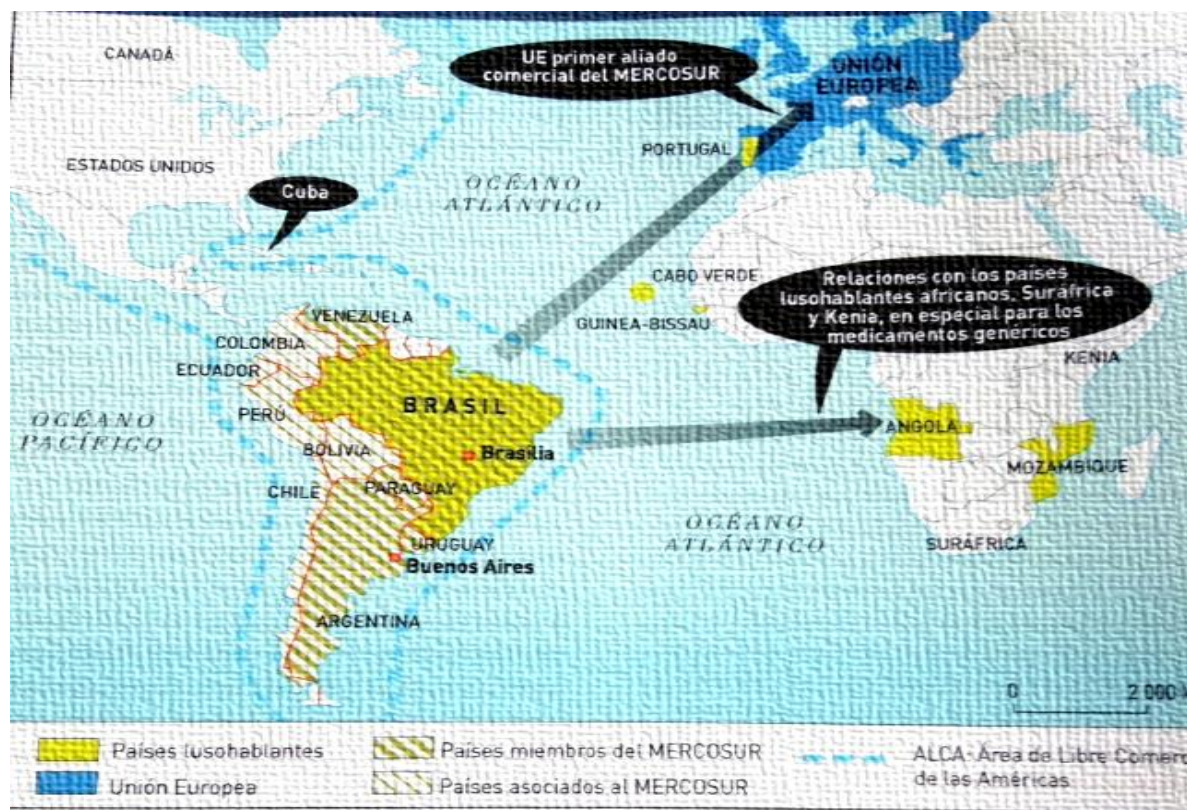
Alimentación. Los intercambios regionales.

¹⁴⁵ <http://www.alba-tcp.org/content/alba-educacion> *15-05-2013

El sector agrario reviste particular importancia, por las condiciones de cooperación como instrumento de integración y reposicionamiento, ya que la agricultura como tal, “es una forma de ocupación del territorio y tiene que ver directamente con los temas críticos de la soberanía y la seguridad alimentaria”¹⁴⁶, aspecto que compete a México tanto como al resto de Latinoamérica.

El Mercado del Sur –MERCOSUR- implica la visión de un mayor intercambio de mercancías entre las Naciones que aglutinan el poder demográfico y comercial de América Latina, que si bien trae algunas limitantes en su poder de adquisición, no debe ser indiferente a la proyección geopolítica de México.

Mapa 11. Geopolítica del Mercosur.



Lacoste, Yves. *Geopolítica, la larga historia del presente*. Ed Síntesis. España. 2009. P 148

¹⁴⁶ <http://www.granma.cubaweb.cu/secciones/alba/que/2que.html> *01-02-2013

Como se muestra en el Mapa anterior, Brasil ha dado pasos importantes contra las hegemonías, al desarrollar intercambios comerciales hacia diversas latitudes, por ejemplo los vecinos inmediatos, las Naciones africanas de afinidad lingüística y con la Unión Europea, como estrategia que busca nuevos vínculos internacionales y el fortalecimiento de los nexos anteriores.

El país del Sur de América, gigante territorial y demográfico de la región, debe su potencia económica y geopolítica actual en gran medida “al papel desempeñado (...) por el Estado, como factor de incitación a la industrialización, en particular durante la dictadura (1964-1985), en que las multinacionales del país, adquirieron competencias sobre un ‘desarrollo volcado hacia el interior’ que les protegía de toda competencia”¹⁴⁸, de suerte que en la actualidad, los capitales brasileños son vistos sin desconfianza al promover su creciente industria nacional y un proteccionismo regulador contra las importaciones orientales venidas principalmente de China, al que indefectiblemente debe mirarse con atención ante su empuje geopolítico.

Tales medidas han acentuado el carácter multilateral de su Política Exterior, como detonante de un futuro geopolítico que lo vincula con los principales polos de poder político y económico del siglo actual, sin olvidar su relación con naciones africanas que en el pasado, significaron una fuente importante de migrantes forzados cuya culturalidad ofreció una cara nueva del mestizaje americano.

América Central. La región en la estrategia de integración.

La Comunidad de Estados Latinoamericanos y Caribeños –CELAC– y su política contra hegemónica, representan otra vuelta de tuerca a la política exterior de reingreso y nuevo posicionamiento geopolítico con la región, que lideran Brasil y Venezuela, además de significar pasos hacia la autoafirmación y autonomía, que se inscribe en las posibilidades del multilateralismo y su ineludible efecto de multipolaridad, en un entorno global que claramente busca alternativas para el

¹⁴⁸ Atlas de Le Monde Diplomatique. Nuevas potencias emergentes. Fundación Mondiplo. UNED. Septiembre de 2012. España. P 106.

desarrollo estratégico de las naciones, mediante la adaptabilidad que cada Nación pueda mostrar sobre la base de sus intereses y necesidades.

México de frente a este organismo, puede ejercer “un intento de adaptación de la política exterior a una serie de transformaciones geopolíticas que reflejan la evolución del orden internacional (...) que en particular, debe responder al avance de la llamada ola de regionalismo posneoliberal en Sudamérica, vinculada con la percepción de un relativo declive hegemónico de Estados Unidos a escala global, y con el ascenso (...) en la mayoría de los países sudamericanos, de gobiernos que rechazan en diferentes grados, la ortodoxia del consenso de Washington.”¹⁴⁹

América Central es zona de importancia coyuntural en la geopolítica regional, que implica la inclusión de siete países que en algún tiempo formaron parte del denominado Imperio Mexicano y que a partir del siglo XX, “formuló esfuerzos de integrar un conglomerado regional capaz de hacer contrapeso a México”¹⁵⁰ generado por la impronta histórica que desde la región, se concibe como un despojo del actual Estado de Chiapas, en detrimento del Istmo centroamericano.

El Mercado Común Centroamericano -MCC- en el período de 1960 a 1980, “multiplicó su comercio intrarregional 37 veces, al pasar de 30.3 a 1,129.2 millones de dólares y (...) las exportaciones e importaciones extrarregionales se multiplicaron 8 y 10 veces respectivamente”¹⁵¹, todo ello como una necesidad de expansión de los insumos y materias primas de la región, hacia nuevos nichos de mercado.

La dinámica comercial centroamericana, si bien presenta factores de actividad de medio perfil, puede recibir un impulso mediante la inclusión del sureste de México hacia esos mercados regionales, en una zona con la que históricamente, se comparten fuertes vínculos culturales que deben contemplarse con el propósito de fortalecer los criterios de cooperación y la búsqueda de mejores relaciones.

¹⁴⁹ Natalia Saltalamacchia Ziccardi. *Opus cit.* P 72

¹⁵⁰ Marco A. Alcázar en “México y Centroamérica: la difícil confluencia” en Pellicer, Olga y González, Guadalupe (coord.) en *Los retos internacionales de México: urgencia de una mirada nueva.* Siglo XXI. México. 2011. P 76

¹⁵¹ *Ibidem.* P 79

Unión de las Naciones del Sur americano -UNASUR. La estrategia común.

La mecánica de la globalización acepta las relaciones interestatales que permiten espacios de interconectividad sobre temas comunes entre dos o mas Estados. Si esas relaciones no prosperan, deben instaurarse nuevos espacios de convergencia que den por resultado los objetivos con sus variables permisibles.

UNASUR es otro foro regional con bases de integración y cooperación sobre temas sustanciales en la vida política latinoamericana con oportunidades de alcance regional. La adhesión del Estado mexicano a los programas de colaboración y desarrollo del conocimiento, debe incluirse a los intereses comunitarios, para definir nuevos espacios de interlocución e intercambio de experiencias, en favor de un ejercicio que reditúe en logros para un mayor número de agremiados en temas incluyentes como los que se enlistan a continuación.

Cuadro 29. Consejos Sectoriales de cooperación UNASUR

- Consejo Energético Suramericano
- Consejo de Defensa Suramericano
- Consejo de Salud Suramericano
- Consejo Suramericano de Desarrollo Social
- Consejo Suramericano de Infraestructura y Planeamiento
- Consejo Suramericano sobre el Problema Mundial de las Drogas
- Consejo Suramericano de Economía y Finanzas
- Consejo Electoral de UNASUR
- Consejo Suramericano de Educación
- Consejo Suramericano de Cultura
- Consejo Suramericano de Ciencia, Tecnología e Innovación
- Consejo Suramericano en materia de Seguridad Ciudadana, Justicia y Coordinación de Acciones contra la Delincuencia Organizada Trasnacional

Gerardo Sánchez h. con base en: <http://unasursg.org/inicio> *12-05-2013

La relación con el sur del Continente americano debe estrechar los seculares vínculos históricos, culturales, comerciales, políticos y de cooperación, sobre una región geoestratégica en la que México puede hacer coincidir nuevas posturas de

integración de los diversos acuerdos, en función del multilateralismo continental, al promover acciones de acercamiento político que refuercen un diálogo de integración regional como *praxis* que desdibuje el enfoque unidireccional norteamericano y desvanezca su imagen de Estado satélite.

La presencia de México impone un alto nivel bien mirado por el resto de las naciones sudamericanas, centroamericanas y caribeñas, si sabe anteponer el interés de concretar acuerdos en que medie la sensibilidad política, la estrategia conciliatoria y la perspectiva de los intereses de México hacia la región del Cono Sur, el Istmo Centroamericano y las Antillas¹⁵², según lo establece el Plan Nacional de Desarrollo 2012-2018, para consolidar la posición del país como actor regional relevante, mediante la profundización de los procesos de integración en marcha.

Si las aspiraciones geopolíticas quedan en el papel, serán letra muerta para las necesidades de expansión y fortalecimiento de las Relaciones Internacionales de México.

2.4 Unión Europea y la visión atlántica. La agenda pendiente del nuevo siglo.

Desde diciembre de 1997 “México y la Unión Europea firmaron un acuerdo que serviría de base legal y política para una nueva relación bilateral en tres ámbitos: el político, el cooperativo y el comercial, denominado comúnmente Acuerdo Global”¹⁵³, que sentó las bases para la rápida negociación de un tratado de libre comercio que, en el caso de la Unión Europea, se trataba de un paso clave para una política más voluntaria hacia América Latina y el establecimiento de una relación más estratégica con México, como medida de contrapeso a la influencia de los EUA en el continente.

El objetivo del TLC-UEM es fortalecer vínculos políticos, comerciales y cooperativos birregionales en el cual, *por su posición geopolítica, su pertenencia al bloque norteamericano, el tamaño de su economía y población, así como por su liderazgo*

¹⁵² <http://pnd.gob.mx/> *03-03-2013

¹⁵³ Stéphan Sbérron en “México y la Unión Europea: una relación satisfactoria en espera de más” en Covarrubias, Ana (coord.) *Temas de Política Exterior*. El Colegio de México. México. 2008. P 467

*en la región latinoamericana, México se erige como uno de los países prioritarios dentro de la estrategia europea para América Latina*¹⁵⁴.

Derivados de la Cumbre de Río de Janeiro¹⁵⁵, estos conceptos intervencionalizan tres dimensiones estratégicas¹⁵⁶ como detonantes del desarrollo multifactorial necesario para la región en lo general y para México en particular.

El acuerdo incluye el principio estratégico de la promoción del respeto de los derechos humanos y una cláusula democrática con cada país con el que se firman acuerdos comerciales y de cooperación¹⁵⁷, al contemplar que los beneficios inscritos en los tratados regionales, deben adherirse simultáneamente a los principios fundamentales del respeto a las garantías universales de los individuos, en un entorno de problemáticas variadas como el mexicano.

Si bien esta medida implica una manera de incidir en favor de una mayor democratización de la vida social y política del país, implica de igual manera establecer condiciones más favorables a las iniciativas propuestas con el propósito de crear condicionantes perdurables de estabilidad al interior del país, que procuren espacios de desarrollo de un espectro temporal de mayor alcance.

El TLC-UEM demanda más certidumbre y transparencia en las negociaciones y menores regulaciones en la economía. La Comisión Europea reconoce que el futuro de México “debe basarse cada vez más en la generación y utilización efectiva de conocimientos, a fin de superar los retos económicos, sociales y medioambientales”¹⁵⁸ en el horizonte cercano, que ya muestran sus efectos en la geografía nacional, efectos que de retrasar la búsqueda de sus soluciones alternativas, crearán climas de inestabilidad aún mayores, con vestigios de mayor alcance y resolución aún más lejana.

¹⁵⁴ Alejandro Chanona en “Inclusión social: eje de la relación estratégica México- Unión Europea” en Peña Guerrero, Roberto (coordinador). *México- Unión Europea. Asociación estratégica para la gobernabilidad y la inclusión social*. Plaza y Valdés. UNAM. Primera edición. México. 2008. P 37-38.

¹⁵⁵ Párrafo 7 de la Declaración de Río de Janeiro adoptada en el marco de la Primera Cumbre América Latina y el Caribe- Unión Europea, de 28-29 de junio de 1999.

¹⁵⁶ Alejandro Chanona. *Opus cit.* P 47

¹⁵⁷ *Íbidem*

¹⁵⁸ Chanona, Alejandro. *Íbidem*

El acuerdo macro del plan de estrategia comunitaria propone espacios de acción que pueden acrecentar la perspectiva mexicana de multipolaridad y diversificación de sus intereses y el reforzamiento de aspectos coyunturales del quehacer nacional, en tenores como los siguientes.

Cuadro 30. Acuerdo Global Unión Europea México



| | |
|---|---|
| <p>Multilateralismo</p> | <ul style="list-style-type: none"> •Diálogo político fructífero y respetuoso de las normas del Derecho Internacional |
| <p>Libre comercio e inversión</p> | <ul style="list-style-type: none"> •Relaciones económicas y financieras sólidas •Promoción de la inclusión social |
| <p>Promoción de la gobernabilidad y la cohesión social</p> | <ul style="list-style-type: none"> •Cooperación dinámica y creativa en los ámbitos educativo, científico, tecnológico, cultural y social |

Gerardo Sánchez H. con base en: Alejandro Chanona en “Inclusión social: eje de la relación estratégica México- Unión Europea” en Peña Guerrero, Roberto (coordinador). *México- Unión Europea. Asociación estratégica para la gobernabilidad y la inclusión social*. Plaza y Valdés. UNAM. Primera edición. México. 2008. P 39

Los intereses de México deben considerar la cooperación birregional que ofrece la Comunidad Europea, como mecanismo del Estado que le ofrezca prioridad al nuevo cauce en la hoja de ruta de la diversificación de la política exterior, de la misma manera que su ejercicio de Geopolítica del siglo XXI le permita consolidar los objetivos previamente marcados por la agenda comunitaria.

Igualmente debe considerarse el efecto de realizar ajustes necesarios para la obtención de mejores resultados en los rubros que se perciben deficientes, al mismo

tiempo que se utilizan las herramientas que para el efecto, se encuentran inscritas en las cláusulas de los acuerdos signados, como se verá a continuación:

Cuadro 31. Temas de cooperación birregional América Latina-Caribe- Unión Europea 2005.



Gerardo Sánchez H. con base en: Alejandro Chanona en *Inclusión social: eje de la relación México- Unión Europea en México- Unión Europea. Asociación estratégica para la inclusión social y la gobernabilidad*. UNAM. Plaza y Valdés. México. 2008. P 40-41

Otra perspectiva de participación del TLC-UEM es en el amplio mercado del TLCAN como clave con la cual Europa busca ejercer un papel sustantivo en el mercado mexicano, por su conexión con un mercado creciente, de gran solvencia económica y poder de compra de las dos naciones de mayor desarrollo en el continente, Estados Unidos y Canadá, que mantendrán su capacidad financiera por un período aún largo, que debe ser aprovechado por México, a través de las posibilidades de ambos acuerdos comerciales.

La situación geopolítica de México es indubitable para la eurozona que: "(...) mira a México como una de las potencias emergentes de AL, el puente entre dos mundos: Norteamérica y Latinoamérica, y un país capaz de jugar un papel de mayor alcance

en el contexto multilateral. México puede ser aliado de la Unión Europea en el inevitable mundo multipolar del futuro cercano, por ello se tiene interés en un Nación mexicana fuerte, sólida y democrática”¹⁶⁰ con margen de maniobra y capacidad de negociación internacional en un escenario de geopolítica global.

Una participación dinámica en el marco de un acuerdo de este género, permitirá al país insertarse en las oportunidades que ofrecen los acuerdos para la cooperación y el desarrollo, promovidos por una región comunitaria que busca vincular sus estrategias de expansión geopolítica hacia el continente americano.

Al fortalecer los acuerdos de desarrollo industrial que aporten crecimiento y desarrollo económico al país, disminuirán los niveles de dependencia exportadora que México tiene con los EUA, con un porcentaje cercano al 86%, contra el sostenido con la UE con 5.3%¹⁶¹, lo que denota falta de cuidado con la eurozona.

En los nuevos acuerdos debe implicarse un mayor compromiso comunitario que propicie el establecimiento de una base tecnológica que disminuya los altos niveles de dependencia mediante acuerdos de cooperación birregional, que refuercen las interfaces científicas y tecnológicas con la UE y concreten la emancipación nacional, y deje de lado su carácter de *provincia económica* del TLCAN¹⁶², que ha estrechado el nivel de dependencia unilateral, obviando las oportunidades que se desprenden de otras latitudes geográficas.

Para la UE, México es un país en transición con rezagos sociales que demandan atención inmediata, con desarrollo sostenible acotado, endeble estabilidad y gobernabilidad democráticas, que limitan sensiblemente la inclusión de sectores poblacionales desprotegidos, factores que “restringen la recuperación de los compromisos sociales del Estado en un aparato estatal transparente, capaz de rendir cuentas, regido por principios de solidaridad y justicia social que facilite a sus

¹⁶⁰ Ferrero-Waldner, Benita. Nuevos desafíos en las relaciones México- UE. México. Ponencia presentada en la conferencia *Nuevos desafíos en las relaciones EU-LAC* en la Ciudad de México. 07-02-2006. P 4

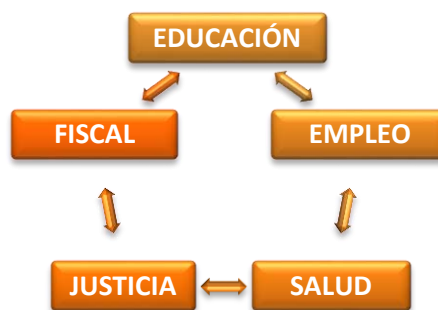
¹⁶¹ Chanona, Alejandro. *Opus cit.* P 44.

¹⁶² *Íbidem.* P 49

ciudadanos, el pleno ejercicio de derechos y responsabilidades claras”¹⁶³, aspectos a vencer con las tratados antes expuestos.

Dentro de ésta dinámica de cooperación birregional, destaca el programa EURO-SOCI-AL puesto en marcha en 2005, enfocado al desarrollo social y la reducción de las desigualdades. Las prioridades que el programa contempla se ubican en cinco sectores:

Cuadro 32. Programa EUROSOCIAL



Gerardo Sánchez H. con base en: Alejandro Chanona en *Inclusión social: eje de la relación México- Unión Europea en México-Unión Europea. Asociación estratégica para la inclusión social y la gobernabilidad*. UNAM. Plaza y Valdés. México. 2008. P 54

La política exterior de la UE contempla en su agenda común con Latinoamérica, incrementar su presencia efectiva en la región y proyectar los valores e intereses europeos a nivel internacional por medio de “becas estudiantiles enfocadas en áreas estratégicas: ingeniería y tecnología, ciencias económicas y sociales, estudios medioambientales, educación, arquitectura y planeación urbana, y ciencias médicas y naturales, con financiamientos de hasta 70% por parte de la UE, con recursos hasta por 29,3 millones de euros”¹⁶⁴, que pueden ser útiles en la consolidación de los pilares de un mejor proyecto de país para México.

¹⁶³ *Ídem*. P 51

¹⁶⁴ *Ídem*. P 53

Esta coyuntura reviste un renovado impulso para las estrategias europeas en la promoción de la inclusión social, el vínculo con el multilateralismo y la promoción de un ejercicio más participativo con la Comunidad Europea.

A través de un diálogo político que apueste al desarrollo de zonas deprimidas por flagelos socioeconómicos, se buscaría fortalecer las capacidades de gestión institucional de políticas públicas en México, desde la experiencia que la UE ha promovido fuera del denominado Espacio *Schengen*.

Las políticas públicas en salud se orientan al acceso a servicios sanitarios, medicamentos y atención médica que deben estar garantizados por la tutela del Estado, de la misma manera que la impartición de justicia, como garantías para todos los miembros de la sociedad, en particular de los grupos mayormente vulnerables por su dificultad en acceder a estadios sociales de bienestar sustentable, derivadas de una preparación deficiente y la ausencia de benefactores de la satisfacción humana y social.

Lo anterior reforzado por un programa de modernización fiscal que permita el financiamiento de políticas sociales y la redistribución del ingreso, así como un control, evaluación y rendición de cuentas sobre el uso del gasto público y sus efectos en la reducción de la pobreza.

El diálogo político en asuntos multilaterales, la vinculación entre asociaciones estratégicas que expandan los intercambios y la cooperación, significan nodos para reforzar las oportunidades de intercambio e inversión birregional, dentro del TLCUEM.

El Estado mexicano debe readaptar sus intenciones que justifiquen el acercamiento y una mayor interacción birregional, que consolide las relaciones con los países europeos sobre la base de valores y objetivos comunes, a fin de ampliar los vínculos políticos, comerciales y de cooperación¹⁶⁵, que rebasen la inercia simple de las buenas intenciones. La cooperación conjunta en ciencia, tecnología, educación y

¹⁶⁵<http://pnd.gob.mx/> *03-03-2013

cultura, consolidarán a México como socio clave de la Unión Europea en Latinoamérica¹⁶⁶

Asimismo el comercio internacional a través del territorio mexicano tiene la factibilidad de reforzar sus rutas de interconexión en dos aristas de gran movilidad: los litorales occidentales de Europa y los litorales orientales de Asia, al considerar la franja territorial que comprende al Istmo de Tehuantepec, que en cierto modo, funciona con una variante que parte del Puerto de Veracruz al Puerto de Acapulco, que abra cauces a las posibilidades de colaboración, en el marco de un proyecto trasatlántico dibujado entre el litoral oeste del continente americano y la línea costera oriental europea, que vincularía de modo incluyente el TLCAN y el TLCUEM en el futuro mediano para estructurar iniciativas birregionales.

2.5 Asia y el Litoral del Pacífico. La otra mitad del mundo desarrollado

Actualmente México mantiene relaciones diplomáticas y comerciales con 35 países que conforman la región Asia-Pacífico a través de la inclusión inscrita en el marco regulatorio del Plan Nacional de Desarrollo 2012-2018 coordinado por la Secretaría de Relaciones Exteriores.

Asia en su conjunto continental e insular, “aglomera al 56% de la población total mundial, aglutina al 26% del comercio global y su peso político se ha incrementado en el sistema internacional por la creciente influencia de China e India”¹⁶⁷, lo que ha llevado a transformar a la región en el segundo socio comercial de México, por encima de la Comunidad Europea o América Latina.

Por el flujo de mercancías, China, Japón, Corea y en un perfil más modesto India, son los países que revisten mayor importancia en las relaciones comerciales y políticas de México con la región.

¹⁶⁶ *Ibidem*

¹⁶⁷ Olga Pellicer, Luis Herrera Lasso y Guadalupe González G. en “Las relaciones de México con el exterior: un breve diagnóstico” en Herrera Lasso, Luis en *México ante el mundo: tiempo de definiciones*. FCE. México. 2006. P 79.

En particular, la relación comercial con China ha crecido exponencialmente “en un período relativamente breve -1996 a 2004-, al pasar de 700 millones a 14,500 millones de dólares en insumos importados, cifra muy superior a la variable menos intensa de los bienes exportados, ya que en el mismo período estos han ido desde 44.8 a 466 millones de dólares”¹⁶⁸, como muestra la dinámica regional.

El gigante demográfico y geográfico comenzó su ascenso mundial tras la asunción al poder de Mao Zedong en 1949, quien “concibió a la tecnología como un instrumento para competir con Estados Unidos, Inglaterra y Japón, y superar las humillaciones sufridas desde mediados del siglo XIX (...) y centralizó el grueso de la investigación en instituciones como la Academia China de Ciencias”¹⁶⁹, que sin traer efectos inmediatos, marcó el futuro de la nación medio siglo después al punto de colocar a Beijing, como uno de los centros de poder político, militar, económico y geopolítico, con capacidad de influir en el marco global del siglo XXI.

China se ha posicionado en el mundo desde una lógica sencilla: “si un país no logra colocarse en el liderazgo científico y tecnológico, difícilmente logrará sostener sus actividades económicas y su posición internacional (...). Ésta es una guerra intelectual y el siglo XXI será una era caracterizada por este tipo de beligerancias”¹⁷⁰, estimuladas por el Estado al crear sinergias incluyentes entre equipo científico tecnológico y su vinculación con la industria.

La Nación de Confucio apuesta con paso seguro a que “podrá ser primera potencia mundial en 2034, sobre Estados Unidos, Japón y Alemania, debido a un crecimiento sostenido de 10.7% desde 1990 al 2007 y su aportación al PIB mundial con un 27%, superando con esta cifra la contribución de EUA, Japón y la Unión Europea juntos”¹⁷¹, aspecto sintomático de su consolidación internacional.

¹⁶⁸ *Íbidem*. P 80-81

¹⁶⁹ *Ídem*. P 83

¹⁷⁰ José Luis León Manríquez en “México en el espejo del este asiático” en *Los retos internacionales de México. Opus cit.* P 164

¹⁷¹ Débora Altit Millán en “El milagro económico”. Revista Proceso. Edición especial No. 22. México. 2008. P 22

Sus ventas al exterior “crecieron en 2005 un promedio cercano a 28% equivalente a 762 mil millones de dólares, cantidad que supera en casi 1.5 veces las exportaciones totales de América Latina. Sus compras del exterior crecieron en 18% equiparables a 660 mil millones de dólares, que significaron un 8.2% de las importaciones mundiales. China se convirtió en la tercera mayor potencia importadora y exportadora de mercancías, aumentando su ya enorme superávit comercial con el resto del mundo”¹⁷², que denota la bonanza económica y su implícita presencia geopolítica.

En el rubro de Inversión Extranjera directa -IED-, es el mayor receptor mundial con 72 mil 400 millones de dólares en el año 2005. “China hace sentir su influencia en el ámbito financiero global, pues juega un papel más importante en los equilibrios financieros mundiales”¹⁷³, que ofrecen oportunidades de desarrollo económico y cooperación financiera de corto y mediano plazos.

China ha posicionado su imagen y representación a través de una estrategia que vincula la promoción de su progreso global en comercio, ciencia, tecnología, educación, desarrollo e innovación, para trascender sus lineamientos inerciales, mediante vínculos que empujen sus proyectos hacia las fronteras del desarrollo.

Con Japón se ha mantenido una relación deficitaria similar, a pesar de tratarse de la segunda mayor economía del mundo que “mantiene 3,500 millones de dólares en IED, canalizados hacia la industria manufacturera, el comercio, la construcción y los servicios financieros”¹⁷⁴ y del Acuerdo de Asociación Económica –AAE- que incluye cláusulas en el renglón de “cooperación para elevar la competitividad de las pequeñas y medianas empresas, e insertarlas en las cadenas productivas de empresas más grandes y promover su capacidad exportadora”¹⁷⁵, que otorga

¹⁷² *Íbidem*

¹⁷³ *Ídem.*

¹⁷⁴ Olga Pellicer. *Opus cit.* P 81

¹⁷⁵ *Íbidem.* P 82

beneficios a la especialización y diversificación de productos dirigidos hacia los mercados mundiales.

La cooperación internacional de Japón, dentro del programa de Asistencia Oficial para el Desarrollo –AOD-¹⁷⁶, ha crecido de manera singular desde el fin de la Segunda Guerra Mundial, y ha pasado de país beneficiario al *status* de donante y observador en el aseguramiento de sus mercados, derivado primordialmente de su alta dependencia energética. En los últimos años la Agencia de Cooperación Internacional de Japón –JICA- asesora proyectos de desarrollo económico sustentable y de promoción a la educación, al dar prioridad a tres ejes de acción:

Cuadro 33. Agencia de Cooperación Internacional de Japón en México



Gerardo Sánchez H. con base en: www.ceaa.colmex.mx/aladaa/memoria_xii.internacional/images/laborde.pdf *05-05-2013

El desarrollo de nivel tecnológico avanzado y las habilidades técnicas de una calificada planta laboral, otorgarían a México la factibilidad de ser sujeto del programa AOD, en particular bajo el esquema de transferencia de conocimientos tecnológicos, que pueden redituar beneficios a la economía nacional, si se considera que la relación bilateral no ha sufrido duros reveses que limiten los beneficios de plan mencionado.

Las estrategias de ayuda internacional de Japón, inciden en su diáspora que representa un nodo importante del programa mencionado, en el cual los

¹⁷⁶ www.ceaa.colmex.mx/aladaa/memoria_xii.internacional/images/laborde.pdf *05-05-2013

descendientes de migrantes japoneses asentados en otros países pueden realizar estudios técnicos, posgrados o maestrías¹⁷⁷ en el país de origen de sus padres, que al concluirse otorgan la factibilidad de concretar proyectos comunitarios en México.

El Banco Japonés de Cooperación Internacional –JBIC-, a través de programas de cooperación económica, fortalece las relaciones bilaterales a raíz del acuerdo firmado por México en el marco del TLCAN y busca vigorizar la plataforma de exportación de los productos japoneses con destino al mercado estadounidense¹⁷⁸, que implícitamente, traen apoyos para las empresas japonesas asentadas en nuestro país.

Los campos de la asistencia tecnológica que Japón otorga a México son variados y de gama extensa. Entre los de mayor relevancia se cuentan:

Cuadro 34. Asistencia tecnológica de Japón en México



Gerardo Sánchez H. con base en: www.ceaa.colmex.mx/aladaa/memoria_xii.internacional/images/laborde.pdf *05-05-2013

A través de intercambios comerciales institucionalizados, “la relación actual entre México y Japón refuerza la tesis de la complementariedad de ambas economías en el contexto del comercio internacional, (...) que se ha expandido con la entrada en vigor del Acuerdo de Asociación Económica –AAE-, entre ambas naciones y en el

¹⁷⁷ *Íbidem*

¹⁷⁸ *Ídem*

cual Japón busca incrementar la competitividad de las empresas niponas”¹⁷⁹, en el marco de su estrategia económica.

Dentro de la misma tesitura, México representa un nicho importante de abastecimiento de materias primas para Japón, con dependencias importantes de algunos elementos, como son “un 52% de sus importaciones de plata, 50% de mineral de cobre, 17% de mineral de hierro, 68% de molibdeno y 18% de soya”¹⁸⁰, de los que gran parte provienen del suelo y subsuelo mexicanos, lo que ubica al país como nodo estratégico y respaldo para la seguridad nacional de Japón.

Corea del Sur por su parte ha mantenido alianzas estratégicas comerciales que han crecido desde el último lustro del siglo XX, hasta ser el segundo socio asiático en IED asentado en México, pero con déficit en la relación bilateral que cifra 100 MD de exportaciones contra los 4,000 MD en importaciones¹⁸¹, dato que muestra la ausencia de una estrategia mexicana en asuntos multilaterales, que impacten favorablemente la economía y la sociedad.

La nación del Este asiático ha observado un desarrollo sostenido posterior a la Segunda Guerra Mundial, en los rubros económico, educativo y de benefactores sociales que le permiten conservar un alto nivel de desarrollo industrial en una zona de importancia geopolítica para China y Rusia como potencias regionales y para los intereses geoestratégicos de los Estados Unidos.

Corea del Sur “ha mostrado una verdadera obsesión por elevar rápidamente los niveles educativos del país, vinculando además, el logro educativo con el ascenso en la escala social (...) y al fuerte énfasis en la escolaridad en temas como el inglés, las matemáticas y las ciencias duras, como condiciones iniciales para crear un amplio contingente de ingenieros y tecnólogos. Corea obtiene las mejores puntuaciones en los exámenes internacionales de conocimientos (...)”¹⁸², lo que

¹⁷⁹ *Ídem*

¹⁸⁰ *Ídem*

¹⁸¹ Olga Pellicer. *Opus cit.* p 82

¹⁸² Olga Pellicer en *Los caminos del éxito* en revista Proceso. No 1829. P 49. 20-11-2011

merece una observación de sus resultados educativos, que en alguna medida podrían vincularse a la esfera mexicana.

En poco más de medio siglo, “(...) el país ha logrado transitar hacia la innovación tecnológica vía la endogenización del cambio técnico. En la actualidad, la estructura de la investigación y desarrollo en Corea del Sur se asemeja, y en muchos aspectos supera, a la de los países llamados de primer mundo. Este país asiático pertenece al selecto grupo de países de la OCDE, que invierten proporciones superiores al 3% del PIB en investigación y desarrollo, sólo un poco por debajo de Suecia, Finlandia y Japón”¹⁸³, que lo ha llevado a posicionarse en la escala de las naciones con alto rango de desarrollo.

Su geopolítica contempla varias esferas de control e incluye estrategias que potencien los siguientes rubros:

Cuadro 35. Sectores estratégicos en Corea del Sur



Gerardo Sánchez H. con base en: www.books.goggle.com.mx?id=eo4.oji129&hl=html_text *01-02-2013

El gobierno coreano concede importancia particular a la industria y al desarrollo de la tecnología y sus investigadores, para fortalecer la política científica y tecnológica que permita a los sectores productivos, mejorar sus procesos y diseñar nuevos productos para el mercado interno y externo¹⁸⁴, que dinamice la economía y

¹⁸³ *Íbidem*.

¹⁸⁴ www.books.goggle.com.mx?id=eo4.oji129&hl=html_text *01-03-2013

autosustente la formación de recursos humanos profesionalizados enfocados al desarrollo científico.

La vinculación que mantiene el Estado coreano con el compromiso de elevar la calidad de vida de sus habitantes, se instituye en el marco de los compromisos propios del Estado, frente a los requerimientos propios que trae consigo el actual periodo de globalización y el empeño de insertar al país en la escala de los avances tecnológicos, educativos y de formación de los nuevos cuadros que deberán sostener el futuro geopolítico de la Nación.

Corea del Sur como otras naciones asiáticas, ofrece lecturas sobre la utilización de las ventajas comparativas, la especialización de sus cuadros laborales y el desarrollo de Ciencia y Tecnología, como valores intrínsecos que van de la mano de la emancipación y fortalecimiento de la Soberanía del Estado y su inclusión en el cuadro de las naciones con poder dentro del contexto global del siglo XXI.

Mapa 12. Geografía Económica Mundial de México



Gerardo Sánchez H. con base en: <http://pnd.gob.mx/> *03-03-2013

En temas de política internacional, los diversos mecanismos de participación como el Foro de Cooperación Económica Asia Pacífico –APEC-, el Foro de Cooperación

América Latina Asia del Este –FOCALAE- o el Consejo de Cooperación Económica del Pacífico -PECC- representan nichos de participación en que la política exterior mexicana puede estrechar sus vínculos con la zona.

APEC se enfoca en facilitar el crecimiento económico, la cooperación y la inversión en la región Asia Pacífico, cuenta con 21 afiliados transpacíficos -entre ellos México, Chile y Perú- que en conjunto representan 60% del PIB mundial y cerca del 47% del comercio global, cuya dinámica llevó a generar hasta un 70% del crecimiento económico planetario¹⁸⁶, circunstancia desaprovechada en la estrategia económica mexicana y por la inutilización de programas de cooperación científica y técnica que ofrece la membresía.

Después de este breve recuento de la economía mundial se percibe que el mapa de las relaciones comerciales globales de México con el mundo, si bien es extenso y acoge a unos 40 países, se muestra con grandes espacios geográficos continentales en los que no hay presencia de las manufacturas mexicanas, que aunque con ciertas limitantes y no suficientemente desarrolladas, pueden extenderse hacia nuevas regiones del globo.

La Visión México 2030 que promueve la Secretaría de Relaciones Exteriores, “ tiene por objetivo lograr que para dicho año, México cuente con los valores de la ciencia y la tecnología y haya definido los valores estratégicos para su desarrollo, sustentado en una inversión financiera suficiente a través de la formación de recursos humanos, la investigación, el desarrollo tecnológico y humano y la innovación, dentro de un marco normativo y regulador de clase mundial, que haya logre impactos en el sector productivo, en la solución de los problemas sociales apremiantes y en la posibilidad de un futuro más equitativo para su población”¹⁸⁷.

De conseguirse estos objetivos apenas pasado el primer cuarto del Siglo XXI, el panorama de la Política Exterior de México podrá inscribirse al nodo de Naciones con capacidad de incidir en los derroteros de la Política Internacional basado en la

¹⁸⁶ *Ídem*. P 83

¹⁸⁷ *Ídem*

tecnificación industrial y el avance sustantivo de la educación nacional en aplicación de Ciencias y Tecnologías, que harán factible sostener un paso desarrollista sobre fundamentos más sólidos.

Este objetivo general debe motivar el esclarecimiento político de las cúpulas de gobierno hacia las rutas de un desarrollo mejor consolidado que se perfile desde los basamentos propios de una época por venir, que mire el futuro desde la educación y especialización de su conglomerado humano.

Los acuerdos internacionales a los que México se ha adherido, implican en su mayor parte la promoción de los intercambios comerciales y de servicios, dejando de lado un síntoma de debilidad, por lo que debe incluir la insistencia en el intercambio y preparación de los nuevos cuadros nacionales en el uso de las nuevas herramientas que la tecnología aporta para el mejoramiento del futuro de los pueblos y su incidencia en hacer más asequibles las condiciones generales de bienestar de cualquier Nación del mundo.

Debe hacerse notar que el espectro de naciones que han firmado acuerdos comerciales con México, es extenso, variado y multiregional, lo que debe favorecer un desempeño más dinamizado en las políticas comerciales.

Históricamente México ha querido tomar el modelo de las naciones prósperas como proyecto de Nación por lo que se han formulado planes de desarrollo sin concretar las finalidades esperadas.

En el escenario del siglo XXI los países emergentes arman nuevos tipos de interdependencias con los países de industrialización avanzada, como vínculo que les permita obtener un mejor desempeño de sus cadenas desarrollistas, como la consolidación social, económica y política que a su vez, gane espacios de maniobra internacional y ofrezca mejores posibilidades a los requerimientos internos.

En vista de lo anterior, el Estado mexicano puede demandar un mayor margen de cooperación horizontal para el desarrollo a modo de dar un vuelco a la secular historicidad dependentista y mejore los acuerdos de intercambio hacia un esquema de mayor compromiso, que permitan ingresar al país infraestructura industrial de

cuarta y quinta generación, en educación, en programas sociales, a modo que la brecha entre desarrollo y subdesarrollo, pierda el significado pernicioso que impida crear los detonantes necesarios para el fortalecimiento de la Soberanía.

Las graves carencias acarrearán graves problemas, por lo que “no es comprensible que una sociedad tan desigual e injusta como la mexicana sea neciamente renuente a abandonar las imágenes caducas y estereotipadas de sí misma y del mundo, que han sido construidas en el corto lapso de dos siglos, que si bien fueron útiles para la primaria conformación nacional, hoy son un pesadísimo lastre en su necesaria evolución”¹⁸⁸, en los intentos de desvanecer esa falsa auto percepción hacia los nuevos desafíos que impone el mundo, los que puedan sortearse con determinación y organización.

¹⁸⁸ Jorge Alberto Lozoya en “México ante el resurgimiento de Asia pacífico” en *Los retos internacionales de México*. *Opus cit.* P 143

CAPÍTULO III. Geopolítica de México. Los vectores de la Seguridad Nacional del Estado y su estrategia hacia el 2050.

Como se ha visto en el capítulo antecedente, los bloques regionales y sus conjuntos de integración no son fortuitos, puesto que responden a necesidades geopolíticas propias de las Naciones que buscan mecanismos de prevalencia en medio de un mundo contextualmente global e intercomunicado.

La Geopolítica ha sido el mecanismo que busca legitimar las rivalidades por los recursos vitales, los puntos estratégicos, los territorios o los lugares simbólicos¹⁸⁹ que en el siglo XXI ha tomado nueva dimensión al dar fundamento geográfico a la política exterior, mediante el acopio de conocimientos necesarios sobre zonas estratégicas del globo terrestre, que puedan proveer beneficio tangible en que Estado, poder y territorio se coaligan en el desempeño estratégico de la geopolítica¹⁹⁰.

Las posibilidades parten de la premisa de que “el medio geográfico no es más que un factor parcial de interpretación, pues no restringe irremediablemente el género de vida o la mentalidad de los hombres”¹⁹¹, lo que en sustancia se aleja del determinismo teórico doctrinario de los siglos XIX y XX y puede percibirse ahora que “la actividad del hombre ha logrado restringir la influencia del medio físico, gracias a los procedimientos que ha inventado, como los progresos técnicos que de *facto*, son los grandes artesanos de este éxito”¹⁹².

Esta circunstancia otorga los espacios de la Geopolítica actual que retoma los puntos cardinales de particular atención: Política, Economía, Sociedad, Cultura y su renovada internacionalización multidimensional que revalore al Estado y aporte

¹⁸⁹ <http://www.cairn.info/la-geopolitique--9782130592167.htm> *05-02-2013

¹⁹⁰ Lacoste, Yves. *Geopolítica, la larga historia del presente*. Ed. Síntesis. Larrousse. Madrid. 2008. P 9

¹⁹¹ Duroselle, Jean Baptiste y Renouvin, Pierre. *Introducción a la historia de las relaciones internacionales*. FCE. México. 2000. P 35

¹⁹² *Ibidem*

equilibrio a los intereses nacionales de México de suyo conservadores, protectores y defensivos, en oposición a los intereses de los EUA, hegemónicos e invasivos.

En un contexto más delimitado, “la Nación es en sí misma una idea geopolítica esencial, puesto que por una parte se refiere a un territorio que le pertenece, y por la otra implica la cuestión del poder, es decir, su independencia mediante la elección de sus gobernantes como máximos dirigentes de la Nación”¹⁹³, quienes deben priorizar la legitimidad de un gobierno instituido para beneficio del Estado mismo y lo que le atañe: territorio, población, institucionalidad y soberanía.

Por estas causas, a través de estrategias formuladas para el efecto, se busca disminuir el déficit estratégico en la Seguridad Nacional desde nuevos cuadrantes en que los mecanismos de integración global beneficien a la Política Exterior sobre los criterios de la Multipolaridad, en el contexto de los Intereses de la Seguridad Internacional de México del nuevo milenio.

Cuadro 36. Geopolítica del Siglo XXI



Gerardo Sánchez H. con base en: Lacoste, Yves. *Geopolítica, la larga historia del presente*. Editorial Síntesis. Larousse. Madrid. 2008. PP 10-11

¹⁹³ Lacoste, Yves. *Opus cit.* p 11

De manera inclusiva los espacios geográficos, aéreos, marítimos, insulares o de la exósfera, adquieren dimensión estratégica en el marco internacional global, lo que requiere dilucidar el cuestionamiento que responda con cuáles Estados existe empatía geopolítica, que haga factibles los acuerdos conjuntos en el plano de los intereses afines, ya que. El actual marco global, permite amplios márgenes de maniobra al invocar acuerdos, alianzas o la cooperación internacional que han beneficiado la figura de integración en la Comunidad Internacional.

El comportamiento de las naciones, desde la óptica de su ejercicio internacional, es muestra inequívoca de sus fortalezas y debilidades económicas, políticas e institucionales que derivan en la visión que ofrece el redescubrimiento geopolítico. El corazón continental del siglo XIX ha cedido su lugar a nuevos nodos geográficos en el siglo XXI, que pueden multiplicar sus beneficios sobre la dinámica de los multiregionalismos con parámetros propios en sus enfoques geoestratégicos.

3.1 Seguridad Nacional del Estado Mexicano. Una agenda en la reestructuración geopolítica del siglo XXI.

Históricamente no existe una doctrina de Seguridad Internacional paralela a la Seguridad Nacional, que haga frente a los riesgos globales en las relaciones internacionales contemporáneas puesto que ésta se confunde con la idea de la seguridad del Gobierno y su proyecto interno sin una visión extendida que vaya más allá de las fronteras nacionales

La Seguridad Nacional se sustenta en “la confianza que tiene la gran mayoría de las personas de una nación, de que ésta tenga la capacidad militar y las políticas efectivas para prevenir que sus adversarios usen la fuerza o impidan que la nación procure sus intereses”¹⁹⁴. El concepto de Seguridad Nacional prefigura de manera íntegra, “las mediciones en torno a las amenazas a sus propios valores y la ausencia

¹⁹⁴ López Valdéz, Marco Antonio. *Seguridad Nacional en México. Interferencias y vulnerabilidades*. Editorial Porrúa, Universidad Anáhuac. México. 2006. P. 53.

de temor de que dichos valores sean atacados. Por ello todo Estado debe tener un buen sistema de defensa que le permita subsistir y perpetuarse en el tiempo”¹⁹⁵ de tal modo que la seguridad se inscribirá como la razón del Estado.

Dentro de estos parámetros debe enfatizarse la tesis de los conceptos involucrados y la estructuración de la política del Estado encaminada a definir, preservar y robustecer la Seguridad Nacional, sin dejar de lado las vulnerabilidades aparejadas con la globalización y el dinamismo de la Política Internacional. Así pueden distinguirse las siguientes nociones:

| Cuadro 37. Amenaza, riesgo y vulnerabilidad |
|---|
| Amenaza es todo aquello que compromete la supervivencia de la nación |
| Riesgo es un flagelo que se opone al desarrollo nacional que al ser desatendido podría eventualmente convertirse en amenaza a la seguridad del Estado |
| Vulnerabilidad sucede cuando existe la incapacidad de parte de una comunidad en un entorno determinado, para enfrentar los efectos de un evento interno o externo, que podría devenir en riesgo y escalar hasta el nivel de amenaza. |
| Gerardo Sánchez H. con base en: María Cristina Rosas: <i>Una agenda de seguridad para el nuevo gobierno</i> en http://www.etcétera.com.mx/articulo.php??articulo=13571 *19-06-2012. |

En esta dinámica, “pensar en la seguridad sin desarrollo, o a la inversa, es ilógico, en particular en un país con problemas tan severos de pobreza y distribución de la riqueza como en México. Por tanto deben evitarse situaciones en donde el gasto en desarrollo se reoriente o sacrifique a favor de la seguridad y viceversa. Cada rubro merece atención precisa y se les debe asumir de manera integral. Puesto que los desafíos de la seguridad interna son complejos, demandan soluciones igualmente complejas”¹⁹⁶, frente a un horizonte internacional convulso y complicado que ofrece diversas aristas de interpretación.

¹⁹⁵*Íbidem.*

¹⁹⁶*Íbidem*

Para ello se debe pensar en las medidas de la natalidad poblacional, la que en sólo cuatro décadas deberá producir dos generaciones de nuevos cuadros políticos, diplomáticos, tecnológicos, educativos y culturales, proclives a la preparación de una tercera generación y las subsiguientes, encauzadas a procurar la Seguridad Internacional del Estado, hacia regiones geográficas en que haya espacios de inserción y cooperación con nuevos actores internacionales a través del binomio seguridad-desarrollo, como nociones inseparables de la política nacional.

La Seguridad del Estado en el contexto internacional debe adaptarse a los rumbos que marquen los nuevos vectores globales y a la idea de la preservación, sobrevivencia y conservación de sus instituciones para lograr un mejor nivel de bienestar y seguridad.

3.2 Geopolítica del petróleo. El recurso geoestratégico de las sociedades desarrolladas.

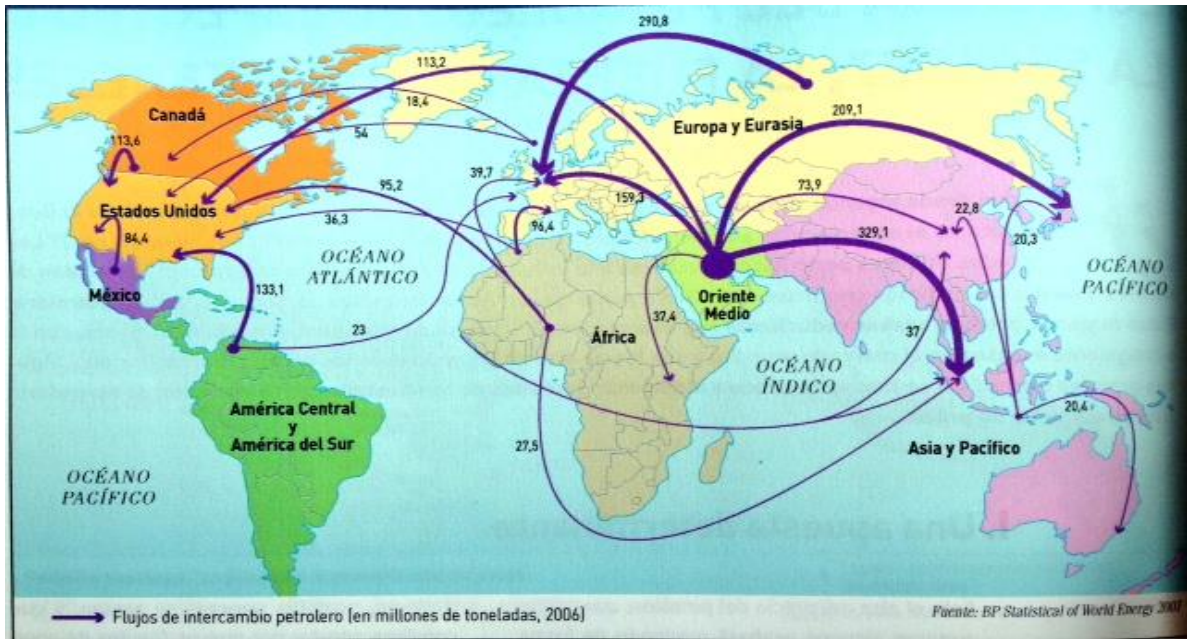
El petróleo constituye por antonomasia, la materia prima de mayor orden geoestratégico en el planeta, que desde el análisis más somero, pone en juego la seguridad energética de productores y consumidores. Un simple planteamiento geopolítico se desprende de la importancia sustantiva que le confieren las naciones industrializadas, cuyo progreso continuado sería difícil de mantener sin un abastecimiento sostenido, paralelo a sus procesos desarrollistas internos.

El crecimiento económico, industrial y militar de las potencias centrales se basa en la seguridad energética que primero, puedan procurarse a través de sus reservas propias y después, de los abastecimientos petroleros, gasíferos, minerales, silvícolas o alimentarios de sus socios principales, que les permitan un margen de maniobra dinámica y creciente de sus proyecciones futuras.

Los recursos energéticos conforman el componente básico de los intereses nacionales, sin obviar que el crecimiento sostenido requiere niveles mayores de consumo de hidrocarburos.

Frente a ello, México como nación que abastece el recurso, puede tener mejor posición internacional si demanda que sus compromisos de abasto se traduzcan en responsabilidades compartidas, dentro de un marco estratégico de desarrollo con un criterio que vaya un paso adelante de una básica aportación del recurso natural.

Mapa 13. Intercambio mundial de hidrocarburos



Lacoste, Yves. *Geopolítica, la larga historia del presente*. Ed. Síntesis. España. 2009. P 322

El caso de México reviste importancia al saber que los Estados Unidos admiten el peso estratégico de los hidrocarburos en el sostenimiento de su planta productiva, sin que ello merezca atención sustantiva del Estado mexicano en configurar una estrategia al contabilizar la relativa riqueza nacional¹⁹⁷ de recursos petroleros propios, contra los requerimientos del país vecino.

Desde una perspectiva geopolítica muy elemental, se puede consolidar el control de esta materia prima si se observa con atención que el entorno internacional del siglo XXI, revalora y redefine gran parte del poder del Estado sobre sus riquezas naturales, como son los casos de Rusia y China, los que en años recientes han

¹⁹⁷<http://www.voltairenet.org/article176539.html> *06-03-2013

dado prioridad a la reestatitución y la desprivatización de las plantas productoras de petróleo en sus propios países.

Si el Estado asume el control en la extracción, producción, refinación y distribución de sus yacimientos subterráneos, su economía podrá ser menos sensible a la dependencia de las variables en los costos internacionales. Si por el contrario, su riqueza queda en manos del capital extranjero, un incremento en los costos de extracción o en el declive de la producción del hidrocarburo traería consigo “un retraso en la recuperación económica mexicana (...) que elevaría costos que los mexicanos asumiríamos con productos y servicios más caros, sin tomar en cuenta que México importa cerca de un 45% de la gasolina y el diesel que consume, generando la desviación de una cantidad cercana a los 300 mil millones de dólares extras para satisfacer otros rubros”¹⁹⁸.

Por ello, una propuesta es buscar mercados emergentes que requieran impulso a su industria nacional y sobre ello, pactar acuerdos de abastecimiento a costos cuantitativamente asequibles al desarrollo posible a que aspira toda Nación del mundo.

Como muestra de lo que significa un efecto geopolítico, Rusia ha dado un paso estratégico hacia el dominio de los recursos de su subsuelo, “la iniciativa del presidente ruso Vladimir Putin de estatizar las compañías petroleras –como *British Petroleum*– que operan en la geografía rusa, transformará a la compañía Rosneft, con sus pozos de Rusia y Ucrania, en empresa de primer rango mundial, ubicándola entre las 10 de mayor envergadura global, que desbancará a *Exxon Mobil* como la abastecedora del hidrocarburo en la región y en Europa, al alcanzar niveles productivos cifrados en 4 millones de barriles de crudo por día¹⁹⁹.

Ello representa una nacionalización del sector como medida para reforzar la influencia rusa en Europa, al controlar y poder dosificar, las necesidades energéticas de los países abastecidos. De manera alterna sería el controlador de la

¹⁹⁸ http://economia.terra.com.mx/noticias/noticia.aspx?idNoticia_*07-02-2013

¹⁹⁹ Jalife Rahme, Alfredo. Columna *Bajo la lupa*. Periódico La Jornada. Sección Política. Domingo 10-02-2013. P 14.

mitad del petróleo mundial, con lo que su influencia aumentaría en la escala internacional y podría manejar el precio del hidrocarburo en un mercado mundial de alta rentabilidad, de la denominada *carta petrolera*²⁰⁰, mientras que México ha perdido la visión geopolítica que tuvo en su momento Lázaro Cárdenas, quien en 1938 expropió y nacionalizó los recursos del subsuelo.

Desde un punto de vista multidimensional, el Estado mexicano debe conocer sus habilidades de negociación e influir en la capacidad de control del recurso subterráneo, así como tomar una distancia pertinente para manejar con eficiencia la carta energética que tiene en mano, y beneficiar su propia Seguridad Nacional que acusa altos desniveles de desarrollo interno y vulnerabilidad social que pueden devenir en riesgo.

La manera como Rusia opera su riqueza subcontinental, puede vislumbrar una adhesión estratégica de México a la Organización de Países Exportadores de Petróleo –OPEP-, y controlar producción y reservas nacionales en hidrocarburos, con el propósito de incentivar el abastecimiento de gas y petróleo necesarios para la alicaída producción industrial nacional y después, los requerimientos de abasto requeridos por los EUA.

En concordancia con la condición de socio estratégico que éste confiere a México, la carta petrolera debe ser utilizada para incrementar, vía acuerdos de cooperación más comprometidos, niveles de desarrollo más ambiciosos hacia este lado del Río Bravo y crear un “significativo sector privado nacional de la industria petrolera (...) con espacios para las inversiones de firmas foráneas (...) que no se traduciría en un inevitable estado de malestar para los grupos nacionalistas”²⁰¹ que puede subsanarse si la carga fiscal de la paraestatal cifrara cantidades muy por debajo del actual 70% de carga tributaria²⁰² a la hacienda de la Nación, como producto de la renta petrolera.

²⁰⁰ *Íbidem*

²⁰¹ Alfredo Jalife Rahme. *Bajo la lupa*. Periódico La Jornada. Sección Política. Domingo 18-08-2013. P 12

²⁰² *Íbidem*

Los sectores refinación y petroquímica representan áreas estratégicas que se encuentran deprimidos frente al desarrollo multipolar del país y su Soberanía, ello con fundamento del artículo 27 constitucional²⁰³ que refiere que : *el dominio de la nación es inalienable e imprescriptible y la explotación, el uso o aprovechamiento de los recursos de que se trata, por los particulares o por sociedades constituidas conforme a las leyes mexicanas, no podrá realizarse sino mediante concesiones otorgadas por el ejecutivo federal, de acuerdo con las reglas y condiciones que establezcan las leyes*²⁰⁴, en acciones bajo la vigilancia del Estado.

Dentro del esquema de modernización que pregona el actual gobierno, pareciera existir una urgencia mal disimulada por entregar las riquezas del subsuelo nacional a las iniciativas privadas extranjeras, bajo la denominada modernización del sector energético. Mediante la aprobación de las 21 Leyes Secundarias de la Reforma Energética se ponen en manos de los capitales foráneos “un valor de 144 mil 178 millones de dólares (...) que derivan de multiplicar el actual precio de 92.66 dólares por barril por los mil 566 millones de barriles diarios de producción que estarían involucrados en 10 proyectos”²⁰⁵, lo que dará por resultado, un retraso en la recuperación de maniobra interna sobre los usufructos de la perforación, extracción y venta de hidrocarburos nacionales.

Una dolencia grave de esta determinación en la que se involucran los grupos de poder asentados en el gobierno y las Cámaras Legislativas, radica en “...la ausencia de un reglamento definido de la Comisión Reguladora de Hidrocarburos y tampoco se conocen aún a sus nuevos comisionados”²⁰⁶, lo que da pie a considerar que primeramente se anuncia un negocio para los consorcios petroleros, y más adelante se darán a conocer las pautas completas y los integrantes que ofrecerán la

²⁰³Corresponde a la Nación el dominio directo de todos los recursos naturales de la plataforma continental y los zócalos submarinos de las islas (...); yacimientos minerales y orgánicos; combustibles minerales sólidos; el petróleo y todos los carburos de hidrógeno sólidos, líquidos o gaseosos (...). Constitución Política de los Estados Unidos Mexicanos. Artículo 27. Párrafo IV.

²⁰⁴ *Íbidem*, párrafo VI

²⁰⁵ Villamil, Genaro. “La gran prisa por entregar el paquetazo de PEMEX”. Revista Proceso N° 1972. 17 de agosto de 2014. P 14

²⁰⁶ *Íbidem*

denominada “opinión técnica”, quienes aprobarán las propuestas de los grupos internacionales interesados.

Además, persiste la inquietud sobre el grado de control que manejará la paraestatal mexicana, ya que no le asigna un papel determinante al señalar en la nueva Ley de Petróleos Mexicanos, en que “se prevé la división de la empresa en un número indeterminado de empresas productivas subsidiarias”²⁰⁷

Sobre las mismas iniciativas en reforma energética, las grandes obras que requerirán las nuevas infraestructuras o la transformación de las existentes, se ofrecerán a través de licitaciones que beneficiarán a las inversiones privadas extranjeras de origen español y estadounidense principalmente, debido principalmente a la ausencia de apoyos subsidiados a las empresas nacionales, lo que las coloca en franca desventaja al asignárseles hasta el momento, sólo a la empresa Puentes y Maniobras (con sede en el Estado de México), la construcción de puentes en el tramo carretero Puerto Escondido- Huatulco.²⁰⁸

Como referente baste mencionar de manera acotada el sinnúmero de obras que quedarán en manos de capitales privados foráneos: plataformas habitacionales para Pemex Exploración y Producción (PEP): España; el denominado Complejo Etileno Siglo XXI y el Clúster Petroquímico en el sur de Veracruz: Odebrecht y Unigel de Brasil; reparación del puente Coatzacoalcos en dos etapas: Freyssinet de Francia; obras ferroviarias en Guanajuato y tren interurbano México-Toluca: Mota-Engil de España.

Sin embargo las obras de mayor inversión se adjudican a las siguientes empresas: trabajos de perforación y terminación de pozos terrestres y trabajos de perforación en aguas profundas: Halliburton y Dowell Schlumberger de EEUU; plantas de hidrocarburos: Venezolana de Proyectos Integrada y Lindsay CA de Venezuela;

²⁰⁷ Ídem. P 18

²⁰⁸ Rodríguez García, Arturo. “El nuevo México: las grandes obras, a los extranjeros”. Revista Proceso. N° 1969. 27 de julio de 2014. P 8-9

Pemex Refinación: Cobra y Dragados Industrial de España; construcción del gasoducto Los Ramones: Bonatti de Italia.²⁰⁹

La denominada Reforma Energética parece diseñada para fracturar de manera apresurada, la influencia que el Estado mexicano mantenía de manera endeble sobre los energéticos del subsuelo, lo que en el mediano plazo creará escenarios sociales de mayor inconformidad ante el probable incremento de los insumos de abastecimiento del consumo interno, así como una *ralentización* de la industria nacional que por sí misma, padece también los rigores de los aumentos de sus materias primas y las escasez de subvenciones estatales a sus procesos productivos.

Al establecer una continuidad en los proyectos estratégicos que llevan de por medio las riquezas naturales, debe sustentarse en la obligación de ofrecer transferencia tecnológica en la extracción de energéticos como requisito mínimo indispensable para que empresas o sociedades internacionales, puedan tener presencia en el territorio nacional.

3.3 Geopolítica bioceánica. Marina mercante y su abastecimiento en el comercio internacional.

Durante el período colonial, en México se aplicaron modelos geopolíticos procurándole un eje coyuntural de las comunicaciones marítimas que conectaron Asia Oriental con Europa a través del espacio novohispano. Desde esta perspectiva, puede retomarse la tesis en su aplicación geográfica y oceánica atlántica y pacífica.

En materia de Marina Mercante, México perdió el liderazgo que tenía hace 35 años y su quinto lugar a nivel mundial y no figura a nivel internacional como institución que transporte mayores volúmenes de mercancías. Su abandono también afecta a los egresados de las tres escuelas náuticas del país, de las que año con año

²⁰⁹ *Íbidem*. P 9-10

egresan oficiales que deben migrar hacia otros países para conseguir empleo²¹⁰, debido a la ausencia crónica de oportunidades en el escenario nacional.

México tenía una flota propia de buques con bandera nacional, pero debido al déficit de atención al rubro, las embarcaciones se han retirado de las costas nacionales. El país no cuenta con una flota naval propia y debe rentar los barcos de otros países. Por parte del Estado, la Marina Mercante se encuentra abandonada y sin apoyo necesario para que despegue y pueda compararse con otros países.

Se exportan oficiales mercantes porque en México no hay espacios de trabajo por la falta de incentivos privados y gubernamentales²¹¹. Después del incremento de impuestos a las navieras, los propietarios de los buques optaron por llevarse sus embarcaciones a otros países donde las tasas son menores. Faltan incentivos para volver a México un país atractivo a la inversión naviera, la voluntad del Estado en la reducción de impuestos y la concientización de inversionistas nacionales para levantar la marina mercante nacional.

Al no contar el país con embarcaciones nacionales, cantidades millonarias de divisas se van en la renta de buques extranjeros como en el año 2008 en que se fugaron 12 mil millones de dólares del país, en el pago de fletes a embarcaciones extranjeras, a pesar de que el país cuenta con más de 11 mil kilómetros de litoral y con 3 millones de kilómetros cuadrados de mar en su zona económica exclusiva que lo vinculan con las rutas marítimas comerciales de mayor importancia en el mundo²¹², pero esta cualidad geográfica no se vislumbra como una mayor oportunidad de desarrollo comercial y de impulso a la economía nacional.

Una nación como la mexicana, que persigue expandir sus lazos comerciales debe priorizar los proyectos institucionales destinados a fortalecer cuantitativamente y a modernizar sustantivamente, su flota mercante, de modo que disminuya retrasos en las entregas y abastecimientos de los bienes comercializados.

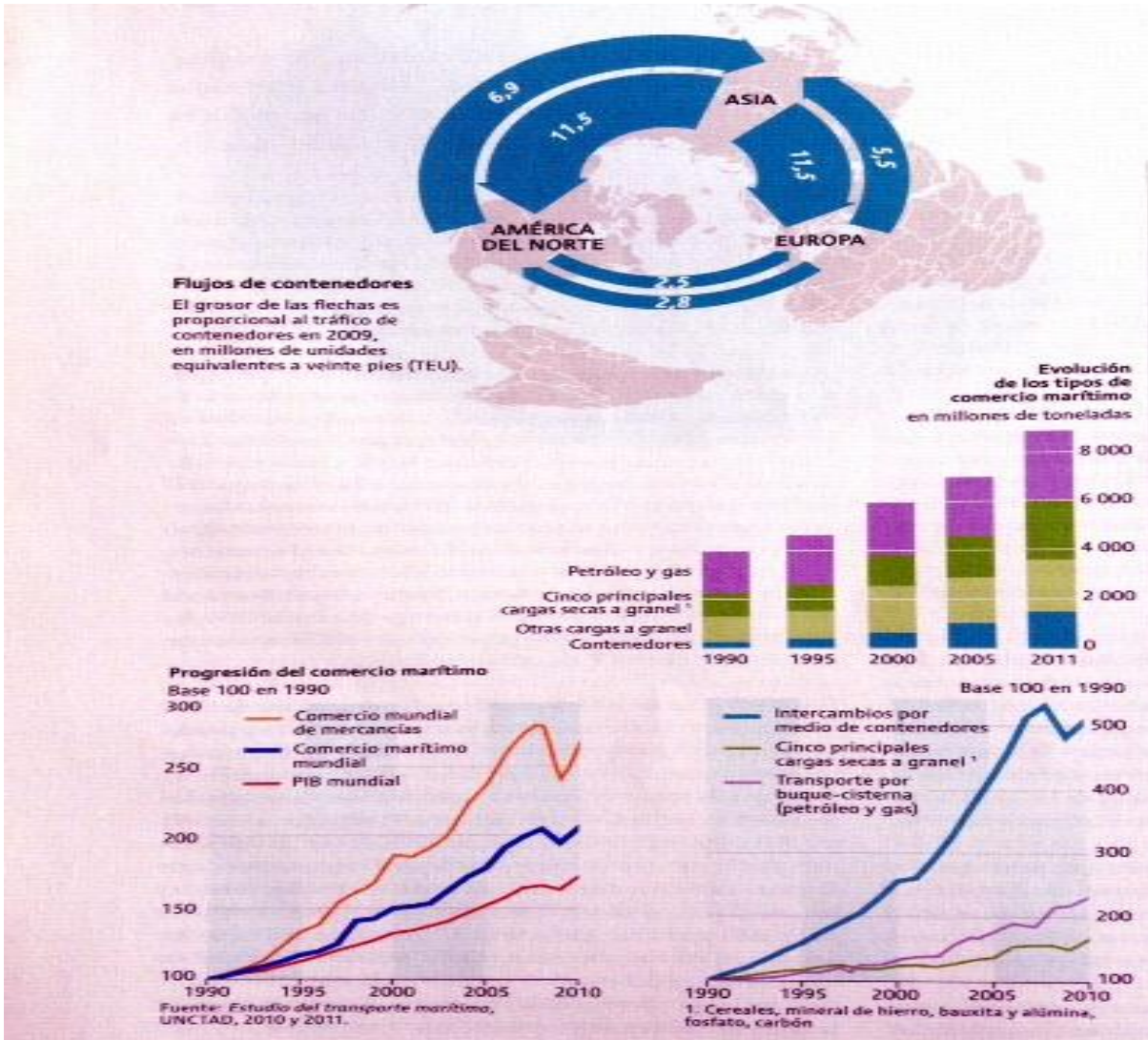
²¹⁰ http://cec.itam.mx/docs/Mineria_Mexico.pdf *06-02-2013

²¹¹ *Ídem*

²¹² <http://www.despertardelacosta.com/index.php/locales/642> *06-03-2013

Ubicar a México en el contexto oceánico permite constatar que su posición bimarítima le permitiría extender sus nexos políticos y comerciales hacia casi la totalidad de los importantes núcleos financieros y urbanos del orbe –excepción de Oriente Medio- del Siglo XXI.

Mapa 14. Flujo mundial de contenedores de carga marítima



Atlas le Monde Diplomatique. *Nuevas potencias emergentes*. Fundación MONDIPLO-UNED. España. Septiembre de 2010. P 58

Se hace necesaria una participación conjunta entre Estado e Iniciativa Privada que aglutine conocimientos y maximice las múltiples variantes geográficas -basta mirar

un Atlas- que caracterizan a un país como México, que desde sus grupos de poder, no han sabido actuar en ésta dirección, por la ausencia de estrategias geopolíticas y huecos institucionales, donde reside gran parte de la inoperancia actual.

El perímetro de acción puede ir más allá de las regiones norte y suramericana, si se descontextualiza su ejercicio unidireccional norteamericano, pues ello muestra un déficit estratégico frente al dinamismo de la política internacional actual. Aún los estados tradicionalmente consolidados asumen una política *interméstica* diseñada para ocuparse de las multiregiones actuales.

Empleando las teorías geopolíticas aplicables a México según su condición bimarítima se puede establecer lo siguiente:

1- México se encuentra en el centro del continente americano y en el centro de los océanos más importantes del mundo.

2- Tiene dentro de su área de influencia a los países del área de América del Norte, América Central y el Caribe, así como la región norte de América del Sur.

3.- Dentro de un segundo plano de influencia se encontraría el resto de los países de la Comunidad Europea y la importancia estratégica de su mercado y el abastecimiento de tecnología en diversos rubros. ²¹³

Sobre lo anterior puede asegurarse que la geopolítica del Siglo XXI debe incluir fundamentalmente el desarrollo de un poder marítimo por la influencia focalizada en las regiones cuya lejanía es relativa, así como considerar el occidente de los litorales pacíficos de Asia y su conglomerado de Naciones continentales e insulares como espacios de acercamiento y cooperación.

El mar ha sido desubicado de los planes de desarrollo nacionales, lo que denota una acentuada limitante de estrategia geopolítica que debe acrecentar su

²¹³http://academiadeingenieriademexico.mx/archivos/desarrollo_de_la_ingenieria_navial.pdf * 27-01-2012

importancia, si consideramos que históricamente las Naciones marítimas han conseguido espacios de influencia y poder.

3.4 Ciencia, Tecnología e Innovación. Los recursos fundacionales de la geopolítica del siglo XXI.

La inversión en áreas prioritarias como Ciencia, Tecnología e Innovación (CTI) es necesidad de primer orden que redundará en estructurar la competitividad con empleos de calidad. Este criterio se aplica con mayor fuerza en un país emergente como México, que en el siglo XXI tiene el compromiso ineludible de saldar su deuda histórica de abatir la pobreza y el rezago social, alcanzar mejores niveles de equidad y bienestar para su población; que requiere insertarse con mayor capacidad en el concierto Global y para lograrlo, debe incrementar su capacidad de CTI para transitar a una economía basada en la aplicación del conocimiento.

Las naciones que han alcanzado mayores niveles de bienestar son aquellas que han generado al interior de sus propias instituciones y han invertido recursos humanos y financieros en educación y CTI al conseguir que población y empresas desarrollen su capacidad de innovar.

Por la amplitud de su territorio y zona económica exclusiva (alrededor de 5 millones de km²), por la variedad y riqueza de sus recursos naturales; por el tamaño de su población. (114 millones territoriales y 20 millones expatriados); por la dimensión de su economía en el ámbito mundial (lugar 14); por el tamaño de su mercado interno (lugar 12); y por su gran potencial energético (hidrocarburos, energía solar, energía eólica, geotermia, entre otras)²¹⁴, México está destinado a ser uno de los principales actores en el ámbito geopolítico y económico global.

La Nación mexicana debe aspirar a ocupar un mejor nivel en los *índices mundiales de desarrollo humano (lugar 57), de competitividad global (53), de capacidad de innovación (79), de la calidad del sistema educativo (107), de gasto empresarial en investigación y desarrollo (79), así como del marco institucional público (109)* ²¹⁵

²¹⁴ <http://www.dgcs.unam.mx/AgendaCTI.pdf> *15-10-2012

²¹⁵ *Íbidem*

entre otros, con el fin de disminuir los riesgos que obstaculicen su potencial para competir internacionalmente en mejores condiciones en los sectores que generan mayor valor agregado.

Indicadores tales como la *inversión en CTI (alrededor de 0.4% del PIB), que es la más baja dentro del bloque de la OCDE, casi no ha cambiado durante los últimos 20 años; la cobertura en educación superior (32,8%); el número de investigadores por cada 10,000 habitantes (2.9); el número de investigadores por cada 1,000 habitantes de la población económicamente activa (0.82); el número de doctores graduados por cada 10,000 habitantes (0.32), y el bajo porcentaje de patentes generadas por connacionales (2.2%)*²¹⁶ dan cuenta de algunos de los grandes retos que enfrenta el país para hacer frente al futuro en una economía basada en el conocimiento y la innovación.

Por ello, el esfuerzo debe encaminarse en sentido inverso a lo que parece una tendencia general en el seno de la educación en México: “convertir al sistema educativo nacional en un centro nacional de capacitación de la fuerza intelectual, industrial, tecnológica y comercial”²¹⁷, que irá creando la sujeción de las capacidades de análisis de generaciones jóvenes, en favor de un esquema que impone metas productivas que multipliquen los polos del desarrollo nacional.

La denominada reforma educativa no contempla los recursos de la racionalidad individual que se fundamenta en los aportes del Humanismo, “al aglutinar sus objetivos en sólo una tríada de conocimientos sobre los vectores de matemáticas, español y ciencias, soslayando aquellas que competen a las humanidades”²¹⁸, para formar ciudadanos críticos provistos de las herramientas del pensamiento que transforma al ser humano, dentro de vectores de razonabilidad crítica.

La investigación científica se encuentra soslayada por el Estado y parece mostrar una tendencia inamovible en contrasentido a lo que sucede en otros ámbitos

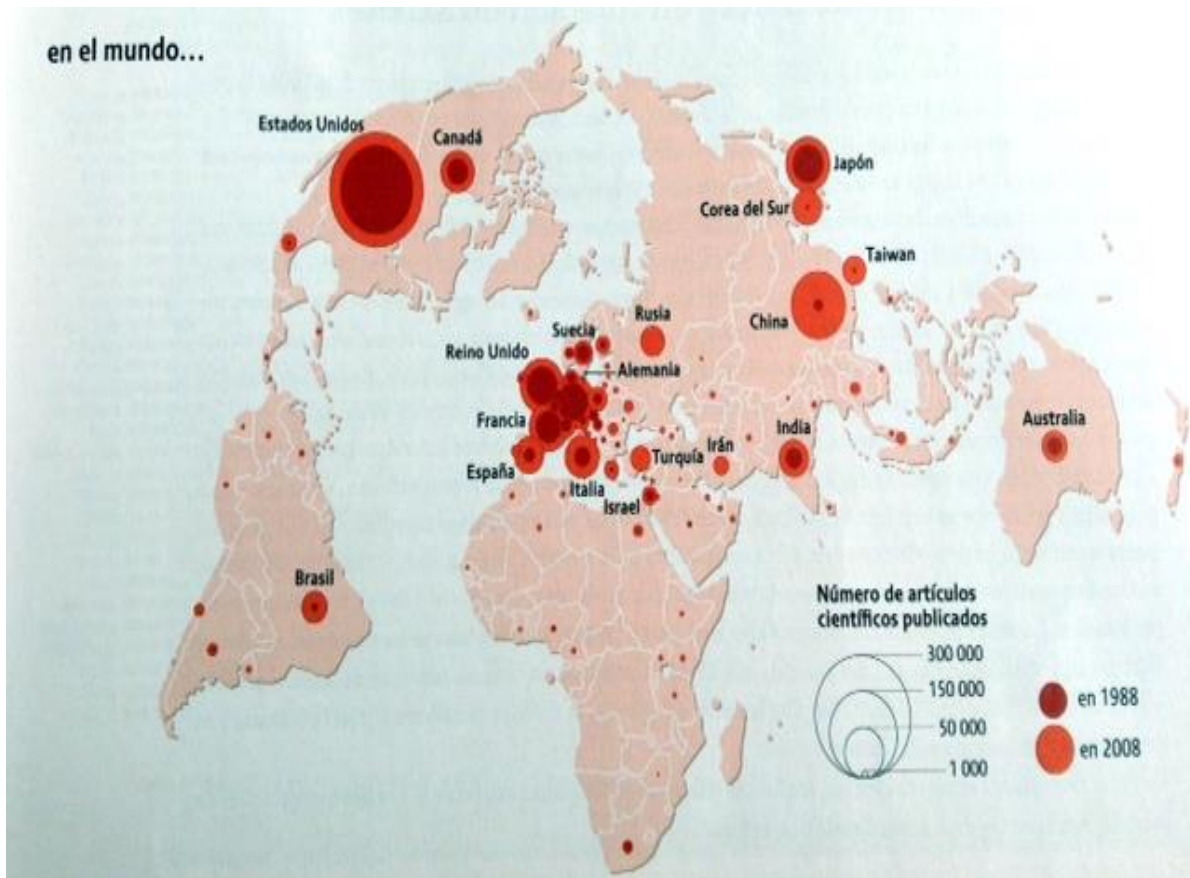
²¹⁶ *Ídem*

²¹⁷ Igartúa, Santiago. Cambios dictados por la jerarquía empresarial. Revista Proceso. N° 1923. 8 de septiembre de 2013. P 20

²¹⁸ *Íbidem*.

geográficos. El siguiente mapamundi destaca la cantidad de publicaciones científicas que año con año se editan a nivel global y cuáles países concentran ésta actividad, que involucra la participación del Estado en los programas de apoyo y seguimiento de resultados:

Mapa 15. Publicaciones científicas editadas a nivel global.



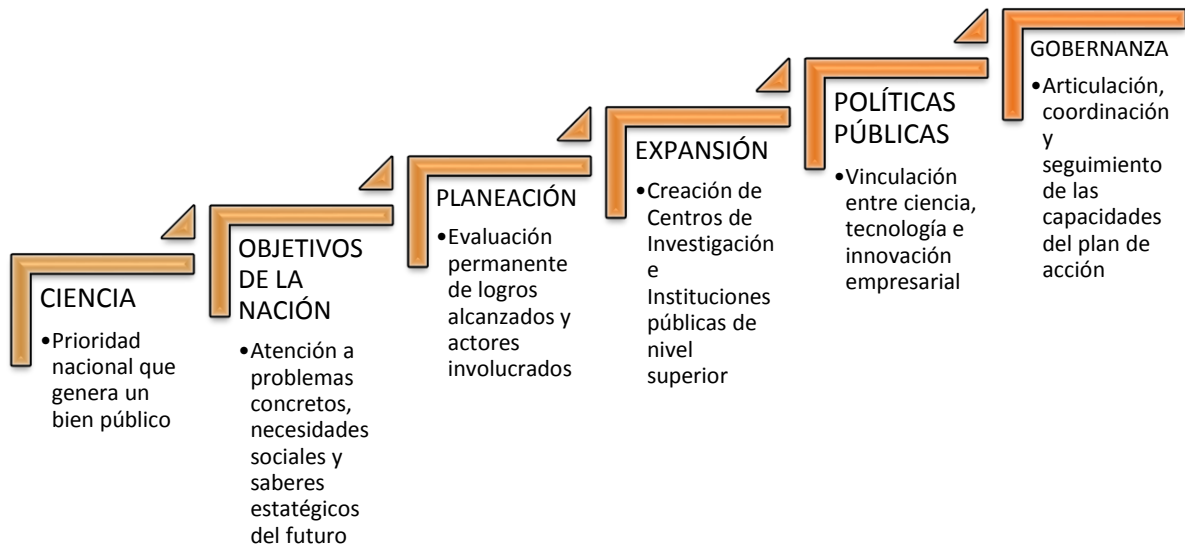
Atlas de le Monde Diplomatique. *Nuevas potencias emergentes*. Fundación MONDIPLO- UNED. España. Septiembre de 2012. P 73

En la dinámica de éste ejercicio, se deben convocar las actividades de la educación en ciencia, tecnología e innovación en instituciones de educación superior, centros de investigación, academias, asociaciones, cámaras y líderes empresariales, así como dependencias gubernamentales afines al área, que sumen esfuerzos para realizar un análisis profundo y generar una visión unificada de largo plazo, sobre la

construcción de una Agenda Nacional en Ciencia, Tecnología e Innovación, con la premisa de: *Hacer del conocimiento y la innovación una palanca fundamental para el crecimiento económico sustentable de México, que favorezca el desarrollo humano, posibilite una mayor justicia social, consolide la democracia y la paz, y fortalezca la soberanía nacional.*²¹⁹

La aspiración es modificar el rumbo del país y tomar decisiones inaplazables para mejorar el bienestar de la población a través de un desarrollo integral nacional, con un horizonte de 25, 50 y 100 años, para que la educación superior, la ciencia, la tecnología y la innovación se conviertan en patrimonio de la nación sobre el fundamento del siguiente escalafón de prioridades:

Cuadro 38. Prioridades de Desarrollo en Ciencia, Tecnología e Investigación



Gerardo Sánchez H. con base en: <http://www.dgcs.unam.mx/AgendaCTI.pdf> *15-10-2012

Como motor de desarrollo, la ciencia es un derecho de la humanidad que debe tener al Estado como principal garante al adjuntar a diversos actores ya que “la geografía de la investigación es muy desigual, muy jerarquizada y está dominada por centros

²¹⁹ <http://www.dgcs.unam.mx/AgendaCTI.pdf> *15-10-2012

que forman a mucha gente e imponen temáticas al conjunto de la red mundial”²²⁰, desplazando así los intereses particularmente urgentes que requiere cada nación en la búsqueda de su propio desarrollo.

El desarrollo requiere otorgar apoyos económicos, jurídicos y de organización a las instituciones afines y crear una red de centros de desarrollo tecnológico e innovación en el país, para superar desigualdades y asimetrías entre las diversas regiones y en paralelo, generar políticas públicas que apoyen el progreso de cada entidad según sus propios requerimientos y su vinculación con la innovación empresarial y el incremento competitivo del sector productivo, que de manera simple y llana, cumpla el mandato de la Ley de Ciencia y Tecnología para invertir al menos el 1% del PIB en actividades de CTI.²²¹

La ciencia es una actividad humana cuyo fin es la generación de nuevo conocimiento sobre todos los aspectos de la naturaleza, incluyendo al hombre mismo como individuo social, mediante la observación, la experimentación, el análisis y la interpretación. La investigación científica es sinónimo de actividad creativa y educativa, que forma mentes independientes y es uno de los fundamentos indispensables para el desarrollo de tecnología innovadora.

El trabajo de reflexión y planeación colectiva depende en mayor medida de las autoridades políticas, gubernamentales, legislativas y judiciales que tendrán la oportunidad de recoger las expectativas y los compromisos de la comunidad académica y empresarial, para convertirlas en acciones firmes y contundentes de una política de Estado.

Como instrumento de emancipación de los Estados, la práctica de la investigación científica y la utilización del saber derivado deben estar encaminadas a lograr el bienestar de la humanidad, respetar la dignidad y los derechos de los seres humanos, así como el medioambiente del planeta²²², por lo que un auténtico

²²⁰ Arvanitis, Rigas; Eckert, Denis y Jégou, Laurent. “La gran batalla de la investigación” en *Atlas de le Monde Diplomatique*. Fundación MONDIPLO- UNED. España. Septiembre de 2012. P 72

²²¹ *Ídem*

²²² *Ídem*

desarrollo debe ser literalmente un desarrollo humano, en todos sus órdenes y niveles, lo cual implica la búsqueda del conocimiento por sí mismo y la relevancia de conocer la realidad de la manera más objetiva posible.

3.5 Cibersalud. Medicina pública en la construcción de la sanidad poblacional.

Un esquema de estrategias geopolíticas arrojaría magros resultados si no se cuenta con un basamento humano que proporcione sustentos fundamentales al Estado que cuente con esquemas de salud individual y colectiva que hagan permisible y perdurable el desarrollo de las estrategias diseñadas.

Una manera de conseguir el nivel de salud y bienestar que requiere la comunidad de una nación es a través de la cibersalud, que la Organización Mundial de la Salud –OMS- define como “los parámetros de costo-eficiencia de las tecnologías de la información –TIC- a favor de la salud y los campos relacionados con ésta, con miras a que contribuyan a fortalecer y mejorar los sistemas sanitarios que (...) pueden contribuir al fortalecimiento de los sistemas de salud.”²²³

La cibersalud requiere infraestructura para cumplir con su propósito de alcance geográfico universal en el territorio nacional y con ello cubrir sectores cuya vulnerabilidad económica, informativa o educativa, los hace proclives a extender cuadros sanitarios deficientes que en conjunto, podrían devenir en riesgo para la integridad de la población. El tema involucra a gobiernos, sociedad, el sector privado y las industrias farmacéuticas dentro de la política social que concibe a la salud como un bien público global.

Como precedente, se ha hecho mención a la importancia de la inserción del Estado en el apoyo y desarrollo de la tecnología espacial, como vínculo estrecho con la política de seguridad nacional inscrita en un marco geopolítico. De ahí deriva la inclusión del elemento humano como el instrumento capaz de ejercer acciones en beneficio del porvenir nacional.

²²³ *Ídem*

Los retos que enfrenta la salud pública van paralelos al incremento de las expectativas de vida y la demografía propiciados por los avances médicos. El incremento de la longevidad es característica afín a gran parte de las naciones del mundo, de la que México no está excluido.

La ciber salud “tiene sus orígenes en la procuración de la medicina a distancia, es decir, en la atención médica a base del empleo de las telecomunicaciones de audio, video y datos, para efectos de diagnóstico, consulta, tratamiento, educación y transferencia de información médica, entre otros servicios (...) en que las interacciones se producen de médico a médico o de médico a paciente.”²²⁴

Este concepto “fue promovido por la Organización Mundial de la Salud –OMS- en 1997 e involucra a médicos, administradores, pacientes y familiares y a la población en general con el objetivo de incluir el telediagnóstico, la teleadministración, la teleeducación y la teleenseñanza (...) superando con ello las distancias y propiciar así, el acceso a los servicios públicos de salud que no están disponibles en comunidades remotas, rurales e incluso urbanas, o bien donde la cobertura física por diversas causas, no es factible”²²⁵, como característica que merece una atención pertinente de parte de cada Estado.

Con un sistema que cubra necesidades básicas de sanidad a la universalidad de la población, se evitaría el desplazamiento de pacientes, personal de salud y educadores lo que mejoraría el acceso al servicio al disminuir costes de transportación de los personajes involucrados al tiempo que podrían ser accesibles diversos programas educativos que fomenten los conocimientos en el tema para la población en su conjunto, desde la seguridad y comodidad de su espacio vivencial.

Un factor que propicie el desenvolvimiento de la ciber salud reside en la amplitud y extensión de tecnologías afines, situación que debe remar en contra de la brecha digital existente entre naciones emergentes y países desarrollados ya que esta denominación pone mayor énfasis en el acceso tecnológico, -cuando existe con

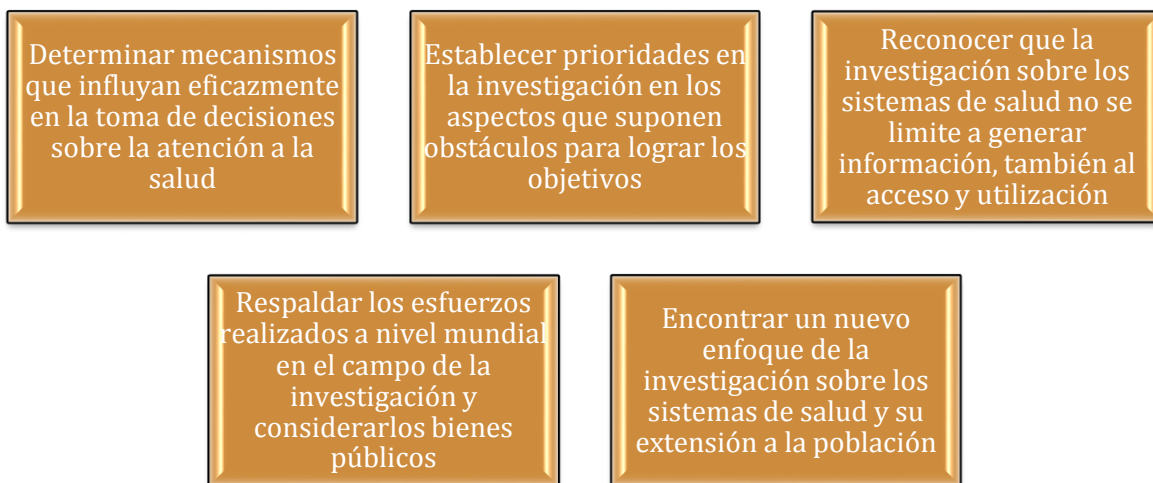
²²⁴ <http://www.etcetera.com.mx/articulo.php?articulo=12702> *12-05.2012

²²⁵ *Íbidem*

cierta holgura- que en el manejo y las competencias que una persona promedio debe tener para poder utilizarlas y limita el espectro de beneficios y de su expansión.

Los criterios específicos en salud diseñados para crear los protocolos necesarios a nivel global, se inscriben en el programa de los Objetivos de Desarrollo del Milenio²²⁶ implementados por la Organización de las Naciones Unidas, como respuesta sintomática a las deficiencias graves en el área en las naciones emergentes. Los propósitos a cubrir son:

Cuadro 39. Criterios de Acción de los Objetivos del Milenio. OMS



Gerardo Sánchez con base en: <http://www.who.int/rpc/summit/es/html> *10-10-2012

La ciber salud va de la mano con el desarrollo en tecnología espacial y una red satelital propia que pueda desarrollar el Estado mexicano en colaboración con los sectores involucrados para ofrecer un nivel de confiabilidad en el manejo de datos poblacionales, rubro inscrito en el rango de secrecía de la Seguridad Nacional.

Otro síntoma de alerta se da por la decadencia de la población económicamente activa, es decir, aquella con capacidades y habilidades para desempeñar labores

²²⁶ <http://www.who.int/rpc/summit/es/index3.html> *10-10-2012

remunerativas, que disminuye ante el incremento de personas de la tercera edad que requerirán servicios de salud específicos en el corto y mediano plazo y cuya capacidad de autonomía se verá menguada.

Los ODM en lo tocante a la salubridad poblacional, se insertan en los lineamientos elaborados por la OMS que centra su efecto en combatir obstáculos del buen desempeño de los sistemas de salud como falta de recursos humanos y la necesidad de promover el acceso a los conocimientos y mejoras en la equidad sanitaria y mejorar la salud de las personas vía la difusión del conocimiento, como factor esencial del desarrollo humano que reduzca la pobreza global y sus efectos.

Con la puesta en práctica en el termómetro de la sanidad pública nacional, la marcha de un plan geopolítico será posible desde la fortaleza que ofrezca una población con condiciones de salud y niveles de seguridad estables.

3.6 Política Espacial. El séptimo continente y su importancia en la estrategia geopolítica.

El proyecto de la incursión cósmica es de naturaleza ajena al escenario político nacional, que se debe considerar en los planes geoestratégicos y geopolíticos del Estado mexicano dentro de su marco de Soberanía espacial, al considerar que el país puede ejercer el fin de una dependencia política y económica que lo han marcado desde los orígenes de su emancipación.

En julio de 2010 se crea la Agencia Espacial Mexicana –AEXA- como un esfuerzo por involucrar al país en la dinámica que compete al exoespacio mexicano, como antecedente de otros tantos que surtan el efecto de servir a los intereses de la Seguridad Nacional.

Al involucrar al espacio exterior o exoespacio la tecnología adecuada, sería factible mejorar la seguridad nacional a través de la exo-geopolítica, ocupada en diseñar, construir, controlar y lanzar a la órbita terrestre una red de satélites que permitan el

control y monitoreo de las telecomunicaciones, bajo control del Estado y las instituciones afines: investigación y desarrollo científico y tecnológico; monitoreo del medio ambiente: erupciones, inundaciones, huracanes; los períodos cíclicos del campo: sequía, deforestación, incendios²²⁷, por citar algunos escenarios proclives a esta tecnología.

Asimismo se aumentarían las redes de telecomunicación hacia zonas de difícil acceso o la extensión de las Tecnologías de Información y Comunicación –TIC-, como: internet de banda ancha a zonas marginadas, servicios de ciber salud; apoyo a la aviación o la marina mediante el uso de Sistemas de Posicionamiento Global –GPS, gestión de las telecomunicaciones, ampliación de los servicios de telefonía, de televisión, de transmisión de datos en banda ancha, teleobservación del territorio nacional, prevención de desastres por fenómenos naturales, seguimiento de actividades del crimen organizado, detección de extorsiones, robos y secuestros, expansión de los sistemas de salud y educación a la población en general, etc. todo ello como un catálogo abreviado de incursiones del Estado.

De igual manera, haría más preciso el monitoreo de fenómenos naturales y sociales que se presentan en la Tierra: fallas sísmicas, distribución y cambios en la hidrología nacional; en salud al observar la propagación de algún virus; el crecimiento de ciudades; el decrecimiento de bosques y selvas, migraciones de animales, evolución de tormentas, huracanes, efectos de sismos y maremotos; o también las consecuencias del cambio climático, mediante un sistema satelital nacional que garantice la supervivencia del sector aeroespacial mexicano.

Dentro de un esquema geopolítico que contemple la independencia tecnológica en sectores como el aeroespacial, los lineamientos deben identificar los intereses y prioridades que deben regir en el ejercicio de una institución del Estado, con un compromiso de tales dimensiones y en la configuración en sus acciones, si considera los siguientes estamentos:

²²⁷ María Cristina Rosas: *Hacia una política espacial para México.*
<http://www.etcetera.com.mx/articulo.php?articulo=13339&pag=1> *21-05-2012

Cuadro 40. Lineamientos generales de la Agencia Espacial Mexicana.

| |
|---|
| Rectoría del Estado por tratarse de un tema estratégico |
| Autonomía por su vínculo con la Seguridad Nacional |
| Protección de la Soberanía y la Población |
| Promoción de la investigación científica y tecnológica |
| Financiamiento adecuado permanente |
| Formación de recursos humanos |
| Fomento de la cooperación internacional |
| Divulgación de actividades y logros |

Gerardo Sánchez H. con base en: María Cristina Rosas: *Hacia una política espacial para México*. <http://www.etcetera.com.mx/articulo.php?articulo=13339&pag=1> *21-05-2012

La Agencia Espacial Mexicana debe tener como misión fundamental transformar a México en un país con actividades científicas y desarrollos tecnológicos de clase internacional, vinculando programas de industrialización y de servicios en tecnologías de altos vuelos con impacto en los niveles de desarrollo social”²²⁸.

La Organización de las Naciones Unidas, de manera gradual y evolutiva, ha adherido el Derecho Internacional al espacio ultraterrestre²²⁹ al supervisar la redacción, formulación y aprobación de cinco resoluciones de la Asamblea General, de las que destaca la quinta prerrogativa por la importancia e interés que reviste para el Estado mexicano, que estipula recomendaciones *“Sobre la cooperación internacional en la exploración y utilización del espacio ultraterrestre en beneficio e*

²²⁸ *Íbidem*.

²²⁹ Tratados y principios de las Naciones Unidas sobre el espacio ultraterrestre. *Prefacio*.

*interés de todos los Estados, teniendo especialmente en cuenta las necesidades de los países en desarrollo”.*²³⁰

La política espacial es un instrumento que provee desarrollo si se involucran a los sectores productivos con los recursos humanos preparados -cuya generación debería estar en curso como secuencia lógica de la ley citada- y a las naciones que tienen políticas similares: EUA, Francia, Rusia o Brasil, para el intercambio de experiencias e información, tecnología y su desarrollo así como la inclusión del sector privado que en gran medida provee el financiamiento, al mismo tiempo que se hacen exhortos a la cooperación internacional, en un rubro en que el país tiene experiencia nula.

El coto de acción del Estado en el espacio exterior –que no se asume como Soberanía en la terminología del Derecho Internacional- no está reconocido por ninguna jurisdicción internacional, y solo existen referencias que siguen en vigor con la firma del *Tratado sobre la exploración y utilización del espacio ultraterrestre, incluidas la Luna y otros cuerpos celestes*, firmado el 27 de enero de 1967 entre la extinta URSS y los EUA como referente inicial²³¹, que denota retraso en la materia que daría lugar a una reinterpretación en favor de las incursiones de nuevos actores.

Las iniciativas contempladas en este apartado pueden representar un avance de gran significado en la dirección correcta, si los compromisos de los grupos de gobierno se inscriben en el ámbito de la Geopolítica, como una manifestación vinculada con los ejercicios de poder de la Política Internacional y su práctica constante hacia la reinserción del país en los caminos del desarrollo más incluyente para sus vectores internos.

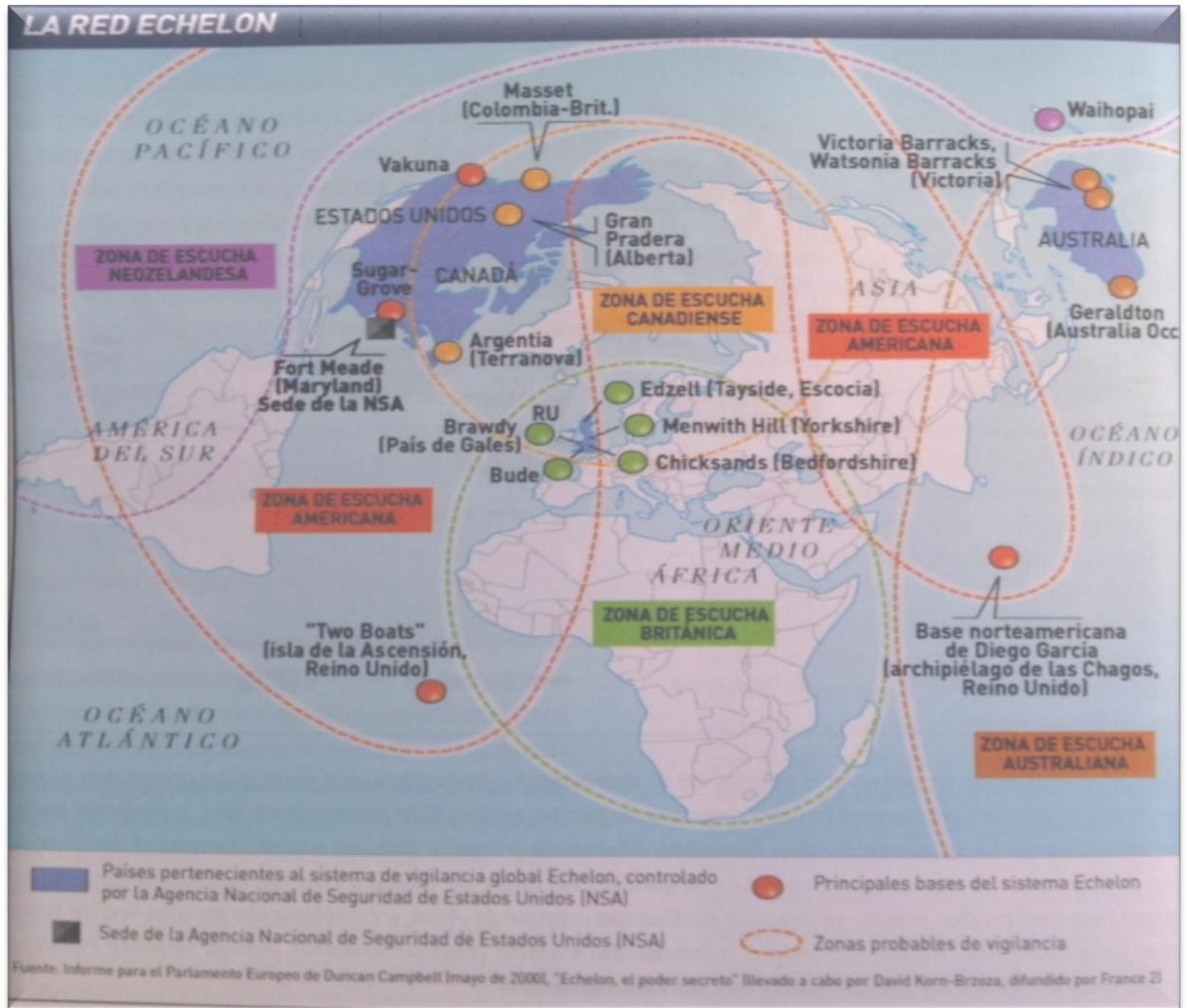
Por esta causa y dentro de un esquema que persiga la independencia en artefactos satelitales que refuercen la Seguridad Nacional, es imprescindible estructurar una red autónoma que se deslinde del uso adjunto a los satélites de las potencias, como

²³⁰ *Ibidem*

²³¹ María Cristina Rosas en <http://www.etcetera.com.mx/articulo.php?articulo=13339&pag=1> *21-05-2012

ejercicio de oposición al control de las telecomunicaciones que las hegemonías mantienen a través de la Red ECHELON, como se muestra en el siguiente mapa:

Mapa 16. ECHELON: Espacios de control en las comunicaciones globales



Lacoste, Yves. *Geopolítica, la larga historia del presente*. Editorial Síntesis. España. Septiembre de 2012. P 48

Los beneficios de la inserción del país a la política espacial, -que en principio es algo similar a un Patrimonio de la Humanidad-, permitirán mediante la cooperación internacional, el acceso a un ámbito aprovechable en sus principios establecidos y redituable en sus beneficios a favor de la Seguridad del Estado.

La Organización de las Naciones Unidas ha elaborado disposiciones complementarias, denominados *Principios jurídicos para la utilización del espacio ultraterrestre*, que incluyen las siguientes definiciones:

Cuadro 41. Principios jurídicos de la ONU-OOAS sobre espacio ultraterrestre.

Podrán ser libremente explorados y utilizados por todos los Estados en condiciones de igualdad y conforme al Derecho Internacional



No podrán ser objeto de apropiación nacional mediante reivindicación de soberanía, el uso y la ocupación, ni de ninguna otra manera



Los Estados se guiarán por el principio de cooperación y asistencia mutuas en todas sus actividades en el espacio ultraterrestre y deberán considerar los intereses correspondientes a los demás Estados.



Gerardo Sánchez H. con base en: *Declaración de los principios jurídicos que deben regir las actividades de los Estados en la exploración y utilización del espacio ultraterrestre. ONU-OOAS.*

Deben considerarse los parámetros establecidos en la *Declaración sobre la cooperación internacional en la exploración y utilización del espacio ultraterrestre en beneficio e interés de todos los Estados, teniendo especialmente en cuenta las necesidades de los países en desarrollo*, sobre la que todos los Estados, en particular los que tienen la capacidad espacial necesaria y programas de exploración y utilización del espacio ultraterrestre, deben promover y fomentar la cooperación internacional sobre una base equitativa y mutuamente aceptable.

En este contexto se debe prestar especial atención a los beneficios y los intereses de los países en desarrollo y los países con programas espaciales incipientes o derivados de la cooperación internacional, según las modalidades de interés común más eficaces y adecuadas, incluidas, entre otras, la cooperación gubernamental y no gubernamental; comercial y no comercial; mundial, multilateral, regional o bilateral; y la cooperación internacional entre países de distintos niveles de desarrollo.

Entre otros objetivos, los criterios fundamentales de la cooperación perciben de la necesidad de asistencia técnica y asignación eficiente de recursos financieros y técnicos:

Cuadro 42. Fundamentos de la Cooperación internacional en Tecnología Espacial

Promover el desarrollo de la ciencia y la tecnología espaciales y de sus aplicaciones

Fomentar el desarrollo de una capacidad espacial pertinente y suficiente en los Estados interesados

Facilitar el intercambio de conocimientos y tecnología entre los Estados sobre una base mutuamente aceptable

Gerardo Sánchez H. con base en: *Declaración de los principios jurídicos que deben regir las actividades de los Estados en la exploración y utilización del espacio ultraterrestre. ONU-OOAS.*

De la misma manera contempla que *los organismos nacionales e internacionales, las instituciones de investigación, las organizaciones de ayuda para el desarrollo, los países desarrollados y los países en desarrollo deben considerar la utilización adecuada de las aplicaciones de la tecnología espacial y las posibilidades que ofrece la cooperación internacional*²³² para el logro de sus objetivos de continuidad.

Se debe establecer una política de Estado que sea mecanismo para el desarrollo científico, tecnológico y aeroespacial, tanto como la apertura de nuevos nichos laborales calificados²³³ que serán necesarios para el efecto.

La Agencia Espacial Mexicana (AEXA) es un proyecto que México debe aprovechar para generar conocimiento, crear nuevos cuadros para la investigación sobre el universo, desarrollar tecnología y propiciar el trabajo conjunto entre academia e industria. Su desarrollo beneficiará la Soberanía, pues se dependerá del exterior en menor medida para el estudio del espacio y la observación de incidencias ocurridas en el territorio nacional.

²³² *Íbidem*

²³³ <http://institutodeastronomia.blogspot.mx/search/label/Desarrollo%20Espacial> *02-11-2012

Con la creación de esta agencia se deben determinar las bases del plan nacional espacial a partir de una serie de diálogos y debates establecidos en la propia reglamentación del proyecto y definir sus contenidos a plazos escalonados.

Al contar con una agencia espacial, México no estará atado a las decisiones de otros o a los satélites diseñados y puestos en órbita por otros, como ejemplo de ejercicio soberano y se tendrá un control más preciso de ese ejercicio que debe sumar esfuerzos para desarrollar nichos específicos: India, Brasil, Rusia, China, Japón o las agencias europeas que tienen mucha fuerza y desarrollos, evitando con este crisol de apoyos, transformarse en subsidiaria o franquicia de la NASA.

CONSIDERACIONES FINALES.

El Estado benefactor del nuevo siglo, no tendrá las características que tuvo durante la primera mitad del siglo pasado, debido a la carga de temas pendientes acumulados a lo largo de cuatro décadas, como secuela de su inserción en un esquema globalizado que no se permitió cuestionamientos ni rasgo alguno de adaptabilidad al contexto económico del país. Toda perspectiva del futuro debe contemplar escenarios de riesgo y sus variantes de probabilidad.

Sobre una revisión del primer capítulo, puede observarse que las dimensiones geopolíticas vinculan sus estrategias con el conocimiento de ciencias auxiliares que dan jerarquías y prioridades a los elementos constitutivos del futuro. Es decir, la geopolítica por su misma capacidad de acción, es multifactorial en sus basamentos teóricos.

Los agentes multidimensionales inherentes al escenario de la globalización, por naturaleza propia trascienden fronteras mediante intercambios comerciales, culturales, financieros o políticos por citar algunos, lo que obliga a revisar sus procesos y mecanismos de acción dentro del ejercicio geopolítico.

Estos factores diversos han incidido –en su período histórico de mayor vigencia- en el surgimiento de nuevos protagonistas en el escenario internacional, que desde el tercer cuarto del siglo XX han conformado espacios de cooperación que tienen por función consolidar relaciones estratégicas entre sus integrantes, que puedan ajustarse a necesidades vinculadas con las prioridades del momento.

En el segundo capítulo se hace notar que en el escenario internacional del nuevo siglo, se han definido las nuevas regiones geopolíticas que prevalecerán al menos hasta la mitad del siglo XXI con políticas de engranaje económico y desarrollista con otros Estados o regiones, que orientan sus estrategias hacia un distanciamiento de las políticas neoliberales.

Debido a ello, un ajuste del orden unipolar devino en multipolar, creando espacios de interacción en los que los Estados pragmáticos, pudieron subir sus aspiraciones geopolíticas a las carreteras del desarrollo.

Un Estado como el mexicano que denomina su sistema democrático y federalista, debe vislumbrar la necesidad de promover la descentralización de las diversas funciones que atañen a su operatividad, en favor de conseguir mejores resultados en áreas estratégicas que sustentan su legitimidad y la credibilidad en el ejercicio de defensa de la Soberanía.

Parece existir una visión del mundo seriamente acotada en la perspectiva de la geografía mundial y las dirigencias nacionales. Si bien el mayor flujo comercial de bienes, servicios y manufacturas se orientan al mercado conformado por el Tratado de Libre Comercio de las Américas, se olvida que en África existen 53 naciones adscritas a la Asamblea General de las Naciones Unidas²³⁴ que en su momento, serían fundamentales para buscar apoyo a las iniciativas mexicanas expuestas en el seno de este organismo, mociones encaminadas a encontrar respuestas ante la desigualdad jurídica, económica o en desarrollo tecnológico que existen en el panorama actual.

Si bien se asume la factibilidad positiva que otorgan a México los “11 tratados comerciales que involucran a 43 países, estos son inviables si no se trabaja en concretar una política industrial que dote de recursos tecnológicos a los sectores comerciales invocados”²³⁵, estos pactos comerciales deben complementarse con acuerdos de cooperación en materia científica y tecnológica, ahora que ya se cuenta aunque de manera incipiente, con una Agencia Espacial Mexicana por ejemplo; o el desarrollo de tecnologías para aprovechar recursos acuíferos o eólicos en algunas zonas de la geografía nacional; o bien una mayor tecnificación en sectores estratégicos como la agricultura y el control del abasto alimentario nacional o un

²³⁴ <http://www.etcétera.com.mx/articulo.php?articulo=13218> *11-07-2012

²³⁵ *Íbidem*

mejor aprovechamiento de los recursos fósiles energéticos que demandan alternativas de solución ante su paulatino decrecimiento.

Los principios en política exterior que se enlistan en el siguiente cuadro, son “mandamientos de un comportamiento en el escenario internacional. Al mismo tiempo, marcan el rumbo de la Cancillería y retroalimentan a la política externa siendo congruentes con la Constitución y la legalidad”²³⁶, para sistematizar los alcances y los objetivos nacionales.

Cuadro 43. Directrices de Política Exterior de México.

| |
|--|
| satisfacer el interés nacional de la sociedad en sus necesidades económicas, políticas, sociales y culturales |
| cumplir con el proyecto de Nación para establecer mayor cohesión del Estado |
| sustentar expectativas de largo plazo para ponerse en práctica y responder a desafíos inesperados en el interior o desde el exterior |
| aplicar los principios de política exterior como fundamento histórico y razón del Estado |
| desarrollar capacidad de negociación en foros internacionales como ejercicio de vocación multilateral |
| instaurar estrategias de desarrollo en función de los intereses nacionales, retroalimentando la política interna con la externa |
| sensibilizar a las élites de gobierno para ofrecer a los ciudadanos, resultados precisos según sus necesidades |
| incrementar el multilateralismo económico como estrategia de diversificación comercial |
| propiciar con EUA una relación de respeto y defensa de los intereses nacionales y resolución de conflictos fronterizos compartidos |
| retomar con América Latina las relaciones de cooperación y desarrollo económico insertos en los diferentes pactos signados |

Gerardo Sánchez con base en: Gabriela Aguilar Juárez. *Ajustes o cambios en el replanteamiento de la Política Exterior de México* citado en Uscanga, Carlos coord. *Escenarios de la Política Exterior de México. Puntos para una reflexión*. UNAM. Plaza y Valdés. Primera edición. Diciembre 2008. México. PP 38-40

²³⁶ Green, Rosario en Uscanga, Carlos, coord. *Opus cit.* P. 41

Las oportunidades actuales pueden concretar acuerdos estratégicos múltiples, que se formulen sobre las nuevas necesidades de internacionalización que reclama el Estado mexicano con visión geopolítica, por lo que los espacios de interlocución deben extenderse con la interacción de actores diversos para expandir el abanico de posibilidades de cooperación, inversión, comercio y transformación tecnológica.

El multilateralismo de México puede tener de inicio un sello latinoamericano, con el objetivo de articular intereses y acciones entre al menos tres Estados, cuya geografía, cultura o lengua, les imponga concretar objetivos compartidos, y crear factores de contrapeso frente a la política de las potencias regionales o mundiales.

En lo relativo al capítulo tercero, se consideran algunos paradigmas que se han desvanecido en un tiempo relativamente corto, como lo ejemplifica el status temporalmente breve de estado orwelliano con que los Estados Unidos de América intentaron justificar sus exacciones de control y vigilancia geopolíticas, cediendo su lugar a los nuevos paradigmas del renovado escenario global de las relaciones internacionales del siglo XXI.

Los giros actuales de las relaciones internacionales dan pauta a considerar que “los Estados Unidos de América ya no puede ser la potencia absoluta ni el líder único que observe la seguridad del planeta ni quien nos conducirá a las naciones del orbe por los senderos de la prosperidad”²³⁸ mientras se identifican oportunidades globales, con actores que dan muestras de liderazgo como Brasil, India, la República Popular China, Rusia o Irán. O bloques económicos: Comunidad Europea, Mercosur, Organización para la Unidad Africana, Federación Rusa, Cuenca del Pacífico, el Grupo de Shangai, etc.

Frente a estos retos, el Estado no puede permitir su desplazamiento absoluto del control sobre los rubros que le compete defender, en beneficio del desarrollo y fortalecimiento de la Nación ante los cambios que se perciben en el escenario internacional, frente a los que debe priorizar el usufructo de los recursos energéticos

²³⁸ *Íbidem*

que le son propios, a favor de la estrategia geopolítica que lo impulse a crear escenarios para su inserción geopolítica global dentro de las siguientes esferas:

Cuadro 44. Lineamientos geopolíticos de México

Definir los intereses de México y jerarquizarlos dentro de alianzas para obtener una mejor participación geopolítica del país;

Favorecer los intereses nacionales con la conformación de bloques y de agrupaciones regionales formales;

Rescatar la tradición multilateral para beneficiar un mejor ordenamiento mundial;

Priorizar la industrialización del país desde los principios de la cooperación internacional, que sirva simultáneamente como eslabón unificador con otros Estados emergentes de la región.

Gerardo Sánchez con base en: Aguilar Juárez, Gabriela. *Ajustes o cambios en el replanteamiento de la Política Exterior de México* en Uscanga, Carlos, coord. Escenarios de la Política Exterior de México. UNAM, Plaza y Valdés. México. 2008. PP.37-38

La creación de un proyecto nacional es factor irrenunciable en la persecución de esos objetivos, que permitirán delinear la política exterior hacia el 2050, sin descuidar los proyectos de mayor aliento –hacia el 2100 o 2200- estableciendo políticas de Estado en función de ciclos de temporalidad más extensa: cinco décadas, una centena de años o dos, un milenio.

Los intereses del Estado son principios de Gobierno que bajo la tutela de la Política Exterior, deben readaptarse a las circunstancias del entorno internacional. Por ello el proyecto nacional debe incluir en sus cuadrantes de desarrollo a la población civil y consolidar un compromiso social que se extienda a los estratos que lo conforman, considerando la tutela del Estado en las políticas públicas, que revaloren el sentimiento nacional.

De la misma manera, debe sumarse a la denominada sociedad civil en este renovado pacto social, ya que aquella “trata de re-celebrar su compromiso con la entidad estatal y otro a nivel mundial que contemple los derechos humanos y

sociales (...) La sociedad civil al interior de los Estados y en el marco mundial sí está reaccionando aunque de manera aún desarticulada como para construir un poder alternativo”²⁴⁰, pero ello no obsta para hacerla partícipe en los nuevos cauces que deben construirse sobre un cierto fundamento utópico que sin caer en la desmesura, se aleje del terreno de los despropósitos o los intentos irrealizables.

Lorenzo Meyer ha manifestado que “un país cuyas élites no sean capaces de formular un gran proyecto colectivo de cara al futuro, aceptado como legítimo por la mayoría de sus ciudadanos y que sirva de elemento guía en la toma de las grandes decisiones políticas, corre el peligro de convertirse en una comunidad sin derrotero y con el correr del tiempo, en derrotada desde adentro” ²⁴²

Acota que ante la falta de rumbo político, “*se hace urgente que México cuente con un mapa de navegación política propio en un mundo lleno de problemas, que van desde los básicamente locales – crecimiento económico, desarrollo social, justicia, sustentabilidad, seguridad pública, educación salud, etc- hasta los que provienen de convivir en una comunidad global: la relación con la superpotencia estadounidense, la lucha contra el terrorismo, el control del armamento nuclear, la solución de los conflictos regionales, la protección de los derechos humanos, las reglas del comercio y las finanzas mundiales, el calentamiento global o la degradación del medio ambiente, hasta la migración, el narcotráfico o la trata de personas*”²⁴³

Dentro de esta coyuntura debe existir un punto de quiebre que permita al Estado mexicano consolidar su presencia internacional, sin soslayar la inevitable cercanía geográfica con una hegemonía cuya influencia parece inmutable en la percepción nacional o no discute el surgimiento de naciones emergentes o la conformación de nuevos bloques de poder regional en este siglo. México es parte indispensable en la ecuación política, económica y militar de los Estados Unidos de América.

²⁴⁰ Dallanegra Pedraza, Luis en “Perspectiva de las Relaciones Internacionales”. Principales autores de las Escuelas de la Geopolítica en el Mundo. González Aguayo, L. Augusto. Gernika. FCPyS. UNAM. 2011. P 204

²⁴² Meyer, Lorenzo en Torres, Blanca y Vega, Gustavo. Opus cit. P 46

²⁴³ *Íbidem*. P 60-61

La Geopolítica siempre ha estado a la búsqueda de nuevos tipos de dominación, por lo que es “(...) una expresión de la territorialidad que tiende a crear relaciones que se manifiestan en múltiples campos que buscan ser intervenidos por un poder central (...)”²⁴⁴, cuyo objetivo es posicionarse en una región del globo terrestre, de modo más o menos legítimo, con el fin de pretender una fase de subordinación del Estado intervenido, así como de su economía, producción, población y culturalidad.

La región hemisférica que acoge al territorio mexicano, nunca ha estado exenta de estas presiones hegemónicas que se despliegan en vectores múltiples que alertan ante acciones foráneas que pueden derivar en desestabilización interna, pero la respuesta del tiempo actual está latente y en espera de ser sujeta a la práctica, si se plantea el cuestionamiento siguiente: ¿hasta qué punto México y América Latina necesitan de los Estados Unidos? O en sentido inverso ¿hasta dónde los Estados Unidos necesitan de México en particular y de América Latina en general?²⁴⁵, ello como un sencillo planteamiento de soberanía intelectual que puede arrojar resultados sorprendentes.

Como comentario final, la Geopolítica puede tener tantas derivaciones como sean posibles de imaginar, si se considera que las más de las veces su ejecución incluye “un enfrentamiento entre un esfuerzo globalizador de transformación del mundo a través de un proyecto totalizador, que fomenta la resistencia de identidades específicas vinculadas a una Cultura y una Civilización, las que responden frente a una visión absolutista del mundo”²⁴⁶, como expresión simple de un conglomerado políticamente organizado que busca trascender su presente.

²⁴⁴ Ceceña, Ana Esther. Video conferencia “La Geopolítica y los nuevos modos de dominación” dictada el 8 de agosto de 2012 en el Instituto de Investigaciones Económicas de la Universidad Nacional Autónoma de México. <http://www.youtube.com/watch?v=6lYz1dEmN6M> *01-03-2013

²⁴⁵ Demirjian, Rubén. Video reportaje “EEUU y AL: la contienda geopolítica”. Fecha de publicación en internet el 15 de junio de 2013. <http://www.youtube.com/watch?v=mhSfPDMigDM> *02-05-2014

²⁴⁶ Chauprade, Ameyrac. Conferencia dictada en la Fundación Global para la Democracia y el Desarrollo (FUNGLODE) el 7 de octubre de 2009. Sto. Domingo, República Dominicana. <http://www.youtube.com/watch?v=Wo8Vkr1MGpY> *03-05-2014

GLOSARIO

Alianza. Compromiso formal entre dos o más Estados de aunar sus recursos militares y su probable utilización, así como de cooperación voluntaria en otros campos con miras al logro de sus propios objetivos internacionales, ya sean comunes o no.

Capitalismo. Sistema económico basado en la propiedad privada de los medios de producción, en la fluctuación de los precios, en el equilibrio entre producción y consumo en base a los movimientos de la oferta y la demanda en el mercado, la división social entre propietarios y asalariados y en la búsqueda de ganancias.

Crimen organizado. Se define como la asociación permanente o temporal de personas para obtener un beneficio económico o material por la provisión de bienes o servicios ilegales o de bienes legales adquiridos a través de medios ilícitos.

Dependencia. Relación de subordinación que guardan entre sí, los sujetos de la sociedad internacional, en consonancia con su poder.

Desarrollo humano. Proceso que amplía las opciones del individuo y del nivel de bienestar que logra, en función de cuestiones muy variadas como las libertades políticas, económicas y sociales, hasta las posibilidades en salud, instrucción, producción, creatividad, dignidad y pleno gozo de los derechos del hombre.

Desarrollo sostenible. Es el crecimiento de las sociedades en que el individuo representa la parte medular a la que se aplican los desarrollos tecnológicos o científicos, enfocados a preservar la armonía de las interrelaciones entre cada ser humano y de este con su entorno vital.

Derecho Internacional. Conjunto de normas fundamentales, interdependientes, de preeminencia universal, por el que los Estados, y consecuentemente, los demás sujetos de la sociedad internacional, deben regir su conducta en las relaciones internacionales.

Diplomacia. Conducción de las relaciones entre los Estados, que deben llevarse a cabo por medios pacíficos para la conservación de la paz y la preservación de la armonía dentro de la Comunidad Internacional.

Doctrina. Conjunto de ideas, principios, preceptos, directrices y disposiciones que sustentan y guían una conducta general o específica, o un determinado plan de acción.

Estado. Es una organización social pero coercitiva que se conforma por un conjunto de instituciones que poseen autoridad, crean sus propias leyes y las hacen respetar. Posee cuatro elementos constitutivos: pueblo, territorio, poder y soberanía.

Exósfera o Espacio ultraterrestre. Espacio situado inmediatamente después del espacio aéreo y cuya utilización y régimen quedan sometidos al Derecho Internacional. Para el efecto, se señala una altura de 110 kilómetros como límite de la atmósfera, altura hasta la que es posible la navegación aérea y hasta donde se manifiesta el fenómeno de la gravedad terrestre.

Geopolítica. Rama de la Ciencia Política que aglutina la multifactorialidad y la multidimensionalidad de elementos estratégicos, para establecer objetivos y su estrategia para conseguirlos, con la finalidad primordial de cohesionar y fortalecer al Estado frente a los agentes externos que pudieran disminuir o poner en riesgo la Seguridad Nacional en el escenario de las Relaciones Internacionales.

Gobernanza mundial. Se entiende por el conjunto de normas, procedimientos y prácticas y el arte o modo de ejercer la gobernabilidad, que tiene por propósito proponer objetivos definidos que logren un desarrollo económico, social e institucional duradero, considerando valores culturales propios a cada entidad, que promuevan un sano equilibrio entre Estado, sociedad civil y economía.

Globalización. Fenómenos de naturaleza o base física que abarcan todo el globo terráqueo, como el de las telecomunicaciones o la comercialización. También se usa para referirse a los procesos de carácter eminentemente social de tendencia, alcance o extensión mundial, como el uso y contenido de las propias

telecomunicaciones y redes de información, incluyendo el internet o la telaraña mundial de redes.

Hegemonía. Se refiere al poder que una potencia tiene y que le permite no permanecer supeditada a otra potencia dentro de su zona de influencia, ya sea local, regional o mundial

Índice de adelanto tecnológico [IAT]. Es el índice compuesto de cuatro variables: creación de nuevos productos y procesos mediante la investigación y el desarrollo, uso de tecnologías nuevas y antiguas en la producción y el consumo, y existencia de capacidad para el aprendizaje y las innovaciones en materia de tecnología, que se utiliza para medir el progreso medio de cada país en la creación y difusión de la tecnología y en la formación de la capacidad humana para dominar las recientes innovaciones.

Índice de Desarrollo Humano [IDH]. Es el índice compuesto por tres variables: esperanza de vida, logro educacional y producto interno bruto *per cápita*, que se utiliza para medir los resultados de un país en tres dimensiones básicas: longevidad, conocimientos y nivel aceptable de vida.

Inmigrantes. Personas que se trasladan a otro país, ya sea en forma temporal o permanente, generalmente para huir de la pobreza y el estancamiento, en busca de mejores oportunidades de trabajo y de condiciones de vida.

Materiales estratégicos. Definición del gobierno estadounidense al referirse a aquellos insumos que *serán necesarios para el abasto de las necesidades militares, industriales y civiles esenciales de los Estados Unidos durante una emergencia nacional y no son encontrados ni producidos en el territorio nacional en cantidades suficientes para satisfacer tales necesidades.*

Multipolaridad. Calidad que confiere a la organización de la sociedad internacional, el surgimiento de nuevos polos de poder económico mundial que deriva en poder político internacional.

Nación. Colectividad humana con rasgos propios, comunes y exclusivos, cuya voluntad general unifica a todos sus miembros y les permite establecer y desarrollar una vida política distintiva, que saque a la luz su identidad genuina, sus características peculiares y su propio sentido de la existencia.

Poder. Es la capacidad que tienen los sujetos de la sociedad internacional de lograr sus propósitos internos y externos, y la facultad de imponer su voluntad a los demás para que faciliten y contribuyan a su cumplimiento. El poder depende de tres factores: el talento de la población, el grado de aprovechamiento de los recursos humanos y materiales y el nivel de organización y participación sustentado en su grado de bienestar poblacional.

Política Exterior. Conjunto de políticas, decisiones y acciones que integran un cuerpo de doctrina coherente y consistente, basado en principios claros, sólidos e inmutables, forjados a través de su evolución y experiencia histórica, permanentemente enriquecido y mejorado, por el que cada Estado u otro actor o sujeto de la sociedad internacional, define su conducta para establecer metas y cursos de acción en todos los campos y acciones que trascienden sus fronteras o que pueden repercutir al interior de las suyas, y que es aplicado sistemáticamente con el objeto de encauzar y aprovechar el entorno internacional para el mejor cumplimiento de los objetivos trazados, en aras del bien general de la nación, así como de la búsqueda del mantenimiento de relaciones armoniosas con el exterior.

Política internacional. Es el conjunto de interacciones de cada sujeto y actor de la sociedad internacional con los demás, como resultado de su política exterior.

Principios. Fundamentos, normas y preceptos en los que se basan y al mismo tiempo guían, la conducta de los individuos, las naciones y los Estados, en sus relaciones recíprocas.

Relaciones internacionales. Conjunto de interacciones de los sujetos de la sociedad internacional en todos los campos, que mediante un enfoque multi e interdisciplinario, político, económico, jurídico, social, cultural, militar, científico,

tecnológico, etc., estudia, analiza, evalúa y prospecta, de manera combinada e integral, los diversos sucesos, fenómenos y procesos, así como participantes, actores y protagonistas de la política internacional que ejercen los sujetos de la sociedad internacional.

Seguridad Nacional. Conjunto de políticas, estrategias, normas, instituciones y acciones que tienden a la armonización plena de los elementos constitutivos del Estado, protegiéndolos y salvaguardándolos de actos o situaciones de cualquier naturaleza, internos o externos, que perjudiquen o afecten de alguna manera su integridad o su óptimo desempeño y aprovechamiento en el impulso de desarrollo y el progreso del país, en todos los órdenes.

Soberanía. Es el constituyente fundamental del Estado que se caracteriza por dos aspectos esenciales:

A) *en lo interno:* la Autoridad completa y exclusiva que ejerce el Estado sobre todas las personas y cosas que se encuentran en su territorio, mediante el establecimiento de su propio régimen social, político, jurídico, económico, etc. y

B) *en lo externo:* la independencia y autonomía del Estado en sus relaciones con los demás Estados, fundamentada en las normatividades del Derecho Internacional.

Sociedad del conocimiento. Conjunto de información efectiva que lleva a la acción enfocada a resultados, incluyendo el avance del conocimiento mismo.

Sociedad internacional. Asociación de colectividades humanas organizadas dentro de la estructura jurídica del Estado, que se rige por las normatividades del Derecho internacional. Se incluyen las organizaciones intergubernamentales, las empresas trasnacionales y multinacionales, los organismos no gubernamentales y otros grupos de presión internacional, así como la sociedad civil internacional.

Trabajador migratorio. Se entiende por toda persona que vaya a realizar, realice o haya realizado una actividad remunerada en un Estado del que no sea nacional.

ÍNDICE DE CUADROS Y MAPAS

| | |
|---|----|
| 1- Circunstancias de la geopolítica..... | 19 |
| 2- Estado organicista. Rudolph Kjéllen..... | 23 |
| 3- Cinco Leyes de Política Exterior. Rudolph Kjéllen..... | 24 |
| 4- Espacio vital. Friedrich Ratzel..... | 26 |
| 5- Expansión territorial del Estado. Friedrich Ratzel..... | 27 |
| 6- Evolución y consolidación de la geopolítica..... | 31 |
| 7-Corazón continental y periferia. Halford Mckinder..... | 35 |
| 8- Poder naval. Halford Mckinder..... | 39 |
| 9- Posibilismo. Paul Vidal de la Blache..... | 44 |
| 10- Incidencias del posibilismo. Paul Vidal de la Blache..... | 45 |
| 11- Desarrollo y subdesarrollo. Camille Vallaux..... | 47 |
| 12- Geografía de las desigualdades. Renée Rochefort..... | 49 |
| 13- Poder naval. Alfred Thayer Mahan..... | 53 |
| 14- Geopolítica de los mares. Alfred Thayer Mahan..... | 55 |
| 15- Binomio paz- guerra y los intereses del Estado..... | 56 |
| 16- Poder aéreo. Alexander Seversky..... | 61 |
| 17- Jerarquía de los espacios geográficos. Samuel Cohen..... | 64 |
| 18- Geopolítica. Henry Kissinger..... | 66 |
| 19- Estrategia de la distracción. Noam Chomsky..... | 70 |
| 20- Principios de Política Exterior de México..... | 86 |

| | |
|--|-----|
| 21- Prioridades de la Política Exterior de México..... | 88 |
| 22- Demografía estimada de mexicanos ilegales en EUA..... | 91 |
| 23- Nuevas direcciones entre México y Canadá..... | 97 |
| 24- Planes de desarrollo y cooperación bilateral México Canadá..... | 99 |
| 25- Acuerdo de cooperación energética México Canadá..... | 101 |
| 26- Estrategias de Política Exterior de México en AL, CA y el Caribe..... | 102 |
| 27- Proyectos de integración de la Alianza Bolivariana de los Pueblos Unidos de Nuestra América. ALBA..... | 104 |
| 28- Prioridades en Educación. ALBA..... | 106 |
| 29- Consejos sectoriales de cooperación. UNASUR..... | 110 |
| 30- Acuerdo Global Unión Europea-México..... | 113 |
| 31- Temas de cooperación birregional América Latina-Caribe-Unión Europea..... | 114 |
| 32- Programa EUROSOCIAL..... | 116 |
| 33- Agencia de Cooperación Internacional de Japón en México..... | 121 |
| 34- Asistencia tecnológica de Japón en México..... | 122 |
| 35- Sectores estratégicos en Corea del Sur..... | 124 |
| 36- Geopolítica del siglo XXI..... | 130 |
| 37- Amenaza, riesgo y vulnerabilidad..... | 132 |
| 38- Prioridades de desarrollo en Ciencia, Tecnología e Investigación..... | 146 |
| 39- Criterios de acción de los Objetivos del Milenio..... | 150 |
| 40- Lineamientos generales de la Agencia Espacial Mexicana..... | 153 |

| | |
|---|-----|
| 41- Principios jurídicos de la ONU-OOAS sobre espacio ultraterrestre..... | 156 |
| 42- Fundamentos de la cooperación Internacional en Tecnología Espacial..... | 157 |
| 43-Directrices de Política Exterior de México..... | 161 |
| 44- Lineamientos geopolíticos de México..... | 163 |

MAPAS

| | |
|---|-----|
| 1- Corazón continental. Karl Haushofer. 1920..... | 29 |
| 2- Pivote geográfico. Halford Mckinder. 1904..... | 36 |
| 3- Isla mundial. Alfred Thayer Mahan. 1890..... | 57 |
| 4- Circunnavegación. <i>Rimland</i> . Nicholas Spykman. 1945..... | 59 |
| 5- Espacios geográficos. Samuel Cohen. 1982..... | 65 |
| 6- Escenario geopolítico. 1600-1800..... | 72 |
| 7- Expansión de Occidente. 1800-1914..... | 76 |
| 8- Geopolítica colonial. 1919-1939..... | 77 |
| 9- Geopolítica parcial del siglo XX. 1991-2009..... | 79 |
| 10- Mar Mediterráneo de los Estados Unidos de América..... | 94 |
| 11- Geopolítica del Mercosur..... | 107 |
| 12- Geografía económica mundial de México..... | 125 |
| 13- Intercambio mundial de hidrocarburos..... | 134 |
| 14- Flujo mundial de contenedores de carga marítima..... | 141 |
| 15- Publicaciones científicas editadas a nivel global..... | 145 |

16- ECHELON: espacios de control en las comunicaciones globales.....155

MESOGRAFÍA

1.- FUENTES BIBLIOGRÁFICAS

Atencio, Jorge. *¿Qué es la Geopolítica?* Editorial Pleamar. Primera Edición. 1965. Buenos Aires.

C. Plano, Jack; Olton, Roy. *Diccionario de Relaciones Internacionales*. Editorial Limusa- Wiley. México. 1971.

Castro Rea, Julián *et al.* *Las políticas exteriores de Estados Unidos, Canadá y México en el umbral del siglo XXI*. CISAN. UNAM. México. 2003.

Chomsky, Noam. *Lo que realmente quiere el Tío Sam*. Siglo XXI Editores. México. 1994.

Cohen, Robin y Kennedy, Paul. *Global Sociology*. Editorial Balgrave. Great Britain. 2005

Covarrubias, Ana (coord.) *Temas de Política Exterior*. El Colegio de México. México. 2008.

Duby, Georges. *Atlas Histórico Mundial*. Debate. España. 2001.

Duroselle, Jean B. y Renouvan, Pierre. *Introducción a la historia de las relaciones internacionales*. 1ª edición. FCE. México. 2000.

Galeana, Patricia: *Análisis y Prospectiva sobre la situación política, económica, social y cultural de América Latina*. Senado de la República. Siglo XXI. CIALC. UNAM. México. 2011.

Gómez Rueda, Héctor. *Teoría y doctrina de la geopolítica*. Editorial Astrea. Buenos Aires. 1977
Gottmann, Jean. *La politique des États et leur Géographie*. Librairie Armand Colin. París. 1952.

González Aguayo, Leopoldo. (coord). *Visiones y perspectivas de la Geopolítica contemporánea. Escuelas geopolíticas, aspectos nacionales y estudios de caso*. UNAM. México. 2011.

-*Principales autores de las Escuelas de Geopolítica en el Mundo*. Gernika. Facultad de Ciencias Políticas y Sociales. UNAM. 2011.

- Gottmann, Jean. *La politique des États et leur Géographie*. Librairie Armand Colin. París. 1952
- Hernández-Vela Salgado, Edmundo. *Diccionario de Política Internacional*. Sexta edición. Tomo II. Editorial Porrúa. México. 2002.
- Herrera Lasso, Luis (coord) *México ante el mundo: tiempo de definiciones*. FCE. México. 2006.
- Lacoste, Yves, *La geografía: un arma para la guerra*. Edit. Anagrama. Barcelona. 1977.
- Geopolítica, la larga historia del presente*. Ed. Síntesis. Larrousse. Madrid. 2009.
- López Valdéz, Marco Antonio. *Seguridad Nacional en México. Interferencias y vulnerabilidades*. Editorial Porrúa, Universidad Anáhuac. México. 2006.
- Martínez Morales, Rafael. *Constitución Política de los Estados Unidos Mexicanos – comentada-*. 5ª edición. Oxford. 2009.
- Nogué Font, Joan y Vicente Rufí, Joan. *Geopolítica, identidad y globalización*. 1ª edición. Editorial Ariel. España. 2001.
- Ojeda, Mario. *Alcances y límites de la Política Exterior de México*. El Colegio de México. 1976.
- Pellicer, Olga y González, Guadalupe (coord.) en *Los retos internacionales de México: urgencia de una mirada nueva*. Siglo XXI. México. 2011.
- Peña Guerrero, Roberto (coordinador). *México- Unión Europea. Asociación estratégica para la gobernabilidad y la inclusión social*. Plaza y Valdés. UNAM. Primera edición. México. 2008.
- Pérez Zogghi, Jorge Alberto. *Diccionario de Relaciones Internacionales, Geopolítica y Diplomacia*. Edición Privada. Febrero 2011
- Ratzel, Friedrich. *Desde México. Apuntes de viaje de los años 1874-1875*. Herder. Cátedra Guillermo y Alejandro Humboldt. México. 2009.
- S. Stolley, Kathy. *The basics of Sociology*. Greenwood Press. London. 2005.
- Torres, Blanca y Vega, Gustavo (coord.) *Los grandes problemas de México. Tomo XII. Relaciones Internacionales*. El Colegio de México. México. 2010.

2.- FUENTES DIGITALES

| | |
|---|-------------|
| http://academiadeingenieriademexico.mx/archivos/desarrollo_de_la_ingenieria_nav_al.pdf | 06-03-2013 |
| http://cec.itam.mx/docs/Mineria_Mexico.pdf | 06-02-2013 |
| http://codex.colmex.mx:8991/exlibris/aleph/a18_1 | 06-03-2013 |
| http://contralinea.com.mx/archivo/2008/julio2/aumenta-crimen-organizado-america-latina.htm | 15-05-2013 |
| http://economia.terra.com.mx/noticias/noticia.aspx?idNoticia | 07-02-2013 |
| http://elpais.com/diario/2006/09/21/agenda/1158789608_850215.html ... | 03-10-2013 |
| http://espacio-geografico.over-blog.es/categorie-11087232.html | 01-04-2013 |
| http://geografiadelperuymundo.blogspot/2013/02/determinismo | 07-01-2013 |
| http://geopoliticaneiva.blogspot.mx/ | 20-09-2013 |
| http://geopoliticasur.wordpress.com/geopolitica-geopolitica/ | 30-10-2013 |
| http://institutodeastronomia.blogspot.mx/search/label/Desarrollo%20Espacial | 02-11-2012 |
| http://pnd.gob.mx/ | 03-03-2013 |
| http://www.alba-tcp.org/contenido/historia-del-alba-tcp | 03-02-2013 |
| http://www.alba-tcp.org/content/alba-educacion | 15-05-2013 |
| http://www.bibliotecapleyades.net/sociopolitica/sociopol_mediacontrol ... | 03-01-2013 |
| http://www.biografica.info/biografia-de-cavendish-thomas-500 | 05-06-2013 |
| http://www.biografica.info/biografia-de-clausewitz-karl-von-567 | 16-05-2013 |
| http://www.britannica.com/EBchecked/topic/252157/Richard-Hakluyt | 07-07-2013 |
| http://www.caei.com.ar/es/programas/dys/24.pdf | 16-08-2013 |
| http://www.cairn.info/la-geopolitique--9782130592167.htm | 05-02-2013 |
| http://www.cairn.info/revue-herodote-2008-3-page-17.htm | 09-08-2013 |
| http://www.canadainternational.gc.ca/mexico-mexique/cmp-pcm.aspx? | 05-02-2013 |
| http://www.cancilleria.gob.ar/es/comunidad-de-estados-latinoamericanos-y-caribenos-celac | 08-06-2013 |
| http://www.ciid.politicas.unam.mx/semgeopolitica/proyecto.php | 31-03-2013. |

<http://www.contralinea.com.mx/archivo/2007/julio2/htm/Crimen.htm>..... 17-05-2013
<http://www.despertardelacosta.com/index.php/locales/642>.....06-03-2013
<http://www.dgcs.unam.mx/AgendaCTI.pdf>..... 15-10-2012
http://www.encyclopedia.us.es/index.php/Guerra_de_los_Siete_A.....26-01-2013
<http://www.etcetera.com.mx/articulo.php?articulo=12702>..... 12-05-2012
<http://www.etcétera.com.mx/articulo.php?artículo=13218>..... 11-07-2012
<http://www.etcetera.com.mx/artículo.php?articulo=13339&pag=1>.....21-05-2012
<http://www.eumed.net/libros/2007b/300/21.htm>.....03-05-2013
<http://www.foreignaffairs.com/articles/49890/the-world-according-to-metternich>
.....05-10-2013
<http://www.granma.cubaweb.cu/secciones/alba/que/2que.html>.....01-02-2013
<http://www.jornada.unam.mx/2013/06/27/politica/003n1pol>.....20-06-2013
<http://www.laguia2000.com/inglaterra/richard-hakluyt-el-primer->..... 14-04-2013
<http://www.laguia2000.com/inglaterra/richard-mackinder-geopolitico>..... 14-04-2013.
<http://www.lajornadajalisco.com.mx/2013/06/03/mexico-firma-tratado-que-regulara-traffic-de-armas-a-nivel-mundial/>.....04-06-2013
http://www.mindef.gov.ar/edna/biblioteca/coleccion/9_2001.htm.....24-10-2013
<http://www.promexico.gob.mx/work/models/promexico/Resource/102/1>.01-02-2013
<http://www.sener.gob.mx/portal/Default.aspx?id=1002>.....15-04-2013
<http://www.tatsachen-ueber-deutschland.de/es/contenido-home/glo>.....04-06-2013
<http://www.ub.edu/geocrit/sn/sn-218-93.htm>.....29-09-2013
<http://www.uca.edu.sv/facultad/chn/c1170/mlopez2.htm>.....05-06-2013
<http://www.umng.edu.co/docs/revreinter/vol1/Geopolitica.pdf>.....05-05-2013
<http://www.voltairenet.org/article176539.html>.....06-03-2013
<http://www.who.int/rpc/summit/es/index3.html>..... 10-10-2012
www.books.google.com.mx?id=eo4.oji129&hl=html_text.....01-03-2013
www.ceaa.colmex.mx/aladaa/memoria_xii.internacional/images.pdf.....05-05-2013

3.- FUENTES HEMEROGRÁFICAS

Periódico El Financiero. Sección Finanzas.....Jueves 26-08-2010
Periódico La Jornada. Sección Política.....Domingo 10-02-2013
Periódico La Jornada. Sección Política.....Domingo 18-08-2013
Revista Proceso. Edición especial No. 22.....México. 2008
Revista Proceso. No 1776.....14 de Noviembre de 2010
Revista Proceso. No 1786.....23 de Enero de 2011
Revista Proceso. No 1829.....20 de Noviembre de 2011
Revista Proceso. N° 1923.....8 de septiembre de 2013
Revista Proceso. N° 1969.....27 de julio de 2014
Revista Proceso N° 1972.....17 de agosto de 2014
Revista de Rs Is, Estrategia y Seguridad. Bogotá Colombia. N°1...Enero-junio 2006.

4.- DICCIONARIOS

Diccionario Larousse. Edición 2007.
Diccionario de Política Internacional. Sexta edición. Editorial Porrúa. México. 2002.
Diccionario de Relaciones Internacionales, Geopolítica y Diplomacia. Febrero 2011.
Pequeño Larousse Técnico. Ediciones Larousse. 1978.

5.- ATLAS

Atlas de Le Monde Diplomatique. Nuevas potencias emergentes. Fundación Mondiplo. UNED. España. Septiembre de 2012.
Atlas Geopolítico 2010. Varios autores. Akal. Fundación MONDIPLO. España. 2009.
Atlas Histórico Mundial. Editorial Debate. España. 2001.

6. TRATADOS

Tratados y principios de las Naciones Unidas sobre el espacio ultraterrestre.
Prefacio.

7. DECLARACIONES

Párrafo 7 de la Declaración de Río de Janeiro adoptada en el marco de la Primera Cumbre América Latina y el Caribe- Unión Europea, de 28-29 de junio de 1999.

8. SEMINARIO

Curso de Actualización Docente de Geopolítica y Geoestrategia 2014 a cargo del Dr. Leopoldo Augusto González Aguayo e invitados. Realizado en 10 sesiones, del miércoles 12 de abril al miércoles 11 de junio del año 2014 en la Sala de Juntas de la División de Estudios Profesionales. Segundo piso. Facultad de Ciencias Políticas y Sociales. Universidad Nacional Autónoma de México.

9. VIDEOS

<http://www.youtube.com/watch?v=6lYz1dEmN6M>.....01-05-2014

<http://www.youtube.com/watch?v=mhSfPDMigDM>.....02-05-2014

<http://www.youtube.com/watch?v=Wo8Vkr1MGpY>.....03-05-2014



https://scontentblax.xx.fbcdn.net/hphotosfrc3/t1.09/1531953_668394233201454_714462077_n.jpg