



UNIVERSIDAD NACIONAL AUTÓNOMA DE MÉXICO

FACULTAD DE ESTUDIOS SUPERIORES
ARAGÓN

GEOPOLÍTICA DE LA REGIÓN
MESOAMERICANA, GEOESTRATEGIA
DEL PLAN PUEBLA PANAMÁ Y EL
PROYECTO MESOAMÉRICA FRENTE A
LOS INTERESES DE ESTADOS UNIDOS.

T E S I S

QUE PARA OBTENER EL TÍTULO DE

LICENCIADO EN RELACIONES INTERNACIONALES

PRESENTA:

ARMANDO CALDERÓN HERNÁNDEZ

ASESOR:

PROF. VÍCTOR FRANCISCO OLGUÍN MONROY



FES Aragón

MÉXICO 2012



Universidad Nacional
Autónoma de México

Dirección General de Bibliotecas de la UNAM

Biblioteca Central



UNAM – Dirección General de Bibliotecas
Tesis Digitales
Restricciones de uso

DERECHOS RESERVADOS ©
PROHIBIDA SU REPRODUCCIÓN TOTAL O PARCIAL

Todo el material contenido en esta tesis esta protegido por la Ley Federal del Derecho de Autor (LFDA) de los Estados Unidos Mexicanos (México).

El uso de imágenes, fragmentos de videos, y demás material que sea objeto de protección de los derechos de autor, será exclusivamente para fines educativos e informativos y deberá citar la fuente donde la obtuvo mencionando el autor o autores. Cualquier uso distinto como el lucro, reproducción, edición o modificación, será perseguido y sancionado por el respectivo titular de los Derechos de Autor.

A mi madre que me dio la vida, a mi padre que me enseñó el camino, a
mis tíos que me apoyaron tanto, a mis maestros los que me formaron,
a ellos, que creyeron en mí.

Eres donde estás

Contenido

I. Introducción.....	I-VII
Primer capítulo	1
1.1. Mesoamérica como punto geoestratégico en América y el mundo	2
1.1.1 De la Geopolítica	2
1.1.2 De Mesoamérica.....	6
1.1.3 De las características de la región	12
1.1.4 De la División política.....	12
1.1.5 Una región atomizada.....	21
1.1.6 De la biodiversidad	21
1.1.7 De la diversidad biológica	24
1.1.8 De los recursos Hídricos.....	24
1.1.9 De los volcanes y las tierras fértiles.....	25
1.1.10 Una región extendida.....	26
1.1.11 Función geográfica y estratégica de la región	27
1.1.12 Del mediterráneo americano.....	33
1.2 La Unión Centroamericana; un sueño inconcluso.....	35
1.2.1 Breve historia centroamericana y la atomización de una región	35
1.2.2 De la génesis de la Unión Centroamericana.....	38
1.2.3 De los primeros pasos institucionales hacia una U. C.	39
1.2.4 Del Mercado Común Centroamericano.....	40
1.2.5 De la política industrial común	42
1.2.6 De la crisis centroamericana de 1969.....	44
1.2.7 La implosión de la unión centroamericana.....	48

Segundo capítulo	56
2.1 De la presencia de los mega proyectos	57
2.2. El Plan Puebla Panamá	59
2.2.1 Iniciativa de Desarrollo Sostenible	61
2.2.2 Iniciativa Mesoamericana de Mitigación y Prevención de Desastres	64
2.2.3 Iniciativa Mesoamericana para el Desarrollo Humano	65
2.2.4 Iniciativa Mesoamericana de Turismo	66
2.2.5 Iniciativa Mesoamericana de Facilitación del Intercambio Comercial	67
2.2.6 Iniciativa Mesoamericana de Integración Vial	68
2.2.7 Iniciativa Mesoamericana de Interconexión Energética	69
2.2.8 Iniciativa Mesoamericana de Integración de los S. T.	70
2.2.9 Consideraciones fuera de las iniciativas del PPP	71
2.2.10 Detrás del Plan Puebla Panamá	72
2.2.11 El Fracaso del Plan Puebla Panamá	81
2.3 El Proyecto Mesoamérica	84
2.3.1 Energía	88
2.3.2 Telecomunicaciones	91
2.3.3 Transporte	93
2.3.4 Facilitación comercial	95
2.3.5 Sistema Mesoamericano de salud pública	96
2.3.6 Desarrollo sustentable	98
2.3.7 Vivienda	100
2.3.8 Desastres naturales	101

2.4 Detrás del Proyecto Mesoamérica	103
2.4.1 Reconocimiento profundo del territorio	105
2.4.2 Inserción de la Inversión Privada.....	108
2.4.3 Movilización de Pueblos	109
2.4.4 Producción y estandarización	111
2.4.5 EL araje de la vía de saqueo	113
2.4.6 Inversión a gran escala y establecimiento de empresas.....	118
2.4.7 Inserción de la región en el mercado internacional.....	119
2.4.8 Del eslabonamiento del sistema de saqueo	121
2.4.9 Huella de un ataque conjunto	122
2.5 Los Intereses de Estados Unidos en la implementación del P. M.....	125
3. Consideraciones Finales.....	134

I. Introducción

Actualmente la realidad mexicana parece pasar por una etapa de grandes contradicciones e incongruencias en el planteamiento de nuestros objetivos nacionales y los internacionales, como el desarrollo humano y el posicionamiento de México como actor internacional preponderante. Es importante indagar en la importancia que tienen diversos elementos de nuestra realidad y su aprovechamiento, sobre la planeación y aplicación de estos.

México ha dejado de basar sus objetivos internacionales en el beneficio de sus nacionales para entregarlos meramente a los intereses del grupo en el poder, con justificación en el crecimiento por medio del comercio para llegar al desarrollo, ha dejado de considerar los factores primordiales de largo como corto plazo, y que no obedecen a un crecimiento comercial que desarrollen realmente a las necesidades nacionales y de población. Gracias a ello, podemos vislumbrar un Estado desbalanceado regionalmente. La comparación norte y sur, en la que claramente podemos ejemplificar los resultados de un Estado que prefiere enfocar sus recursos hacia la seguridad de los intereses de grupos, como empresarios extranjeros, nacionales y del gobierno de Estados Unidos, que a los de desarrollo humano. Esta discapacidad para el desarrollo se puede percibir como una cadena bien eslabonada desde el estado de Puebla hasta Panamá, un complejo de diversos fenómenos que engendran diversos frenos al desarrollo humano que son la raíz de un Estado desordenado que intenta acabar con los problemas de forma violenta y no atacando las verdaderas raíces.

En esta lógica de desvío de intereses en consecuencia de la persecución de los intereses económicos y financieros, México ha disminuido sus prioridades en el sur de la república, que en algunos sitios alcanza una miseria inaceptable, esto no en consecuencia de que no haya programas de desarrollo enfocados o no enfocados adecuadamente sino que no hay una dinámica en la región que pueda desarrollar conjuntamente a todas las comunidades en un plan que actúe estratégicamente en una dinámica mutua.

Asimismo en una lógica internacional podemos entender a los Estados centroamericanos, que en muchos sitios carecen de estatus digno, y de una planeación de balance y estabilización conjunto, a pesar de los esfuerzos que se han hecho en cuestión de cooperación y creación de instituciones internacionales.

La disminución de los intereses mexicanos en el exterior ha dejado en segundos términos las relaciones con Centroamérica, una región que es sumamente vital para la seguridad y el desarrollo nacional, regional y continental. Esta región es por su posición con México de gran relevancia y de carácter necesario el ejercicio de la cooperación, es un puente natural entre Norteamérica y Sudamérica, contiene el paso del océano atlántico al océano pacífico, guarda una zona de grandes recursos naturales y biodiversidad. Inclusive con estas características es excluida de los principales intereses mexicanos, y de las consideraciones de la política exterior.

Centroamérica actualmente vive una situación de inseguridad y falta de desarrollo en muchos flancos, desde derechos humanos básicos hasta condiciones educativas y de trabajo. Esta región que no es de grandes extensiones está seccionada en diferentes Estados con intereses más o menos distintos, esto complica el ejercicio de políticas y programas que puedan beneficiar conjuntamente a todos los Estados, por lo tanto si una parte de la región tiene problemáticas es muy probable que estos se vinculen colateralmente a los Estados subsecuentes, y esto es lo que ha pasado en las décadas anteriores, de esta forma consentimos a un problema que continuamente se engendra en nuevas formas y que crea más problemáticas sociales.

Un gran motivo de los problemas centroamericanos se basan en ser un estrecho que encona los intereses norteamericanos en Sudamérica y los intereses sudamericanos en Norteamérica, una región que se vuelve muy intensa en consecuencia de los constantes movimientos de estas regiones, además de los movimientos ilícitos, uno de los grandes problemas de la región, el movimiento de armas descendente y el movimiento de drogas ascendente, esta problemática engendra descomposición social, gracias al fácil acceso a drogas y armas en la

región, esto también es impulsado por la porosidad de las fronteras en Centroamérica que permite el flujo tanto como de estos elementos ilícitos, como de migrantes, que son un gran fenómeno a nivel continental, ya que no solamente emanan de Centroamérica, inclusive de Sudamérica, estas personas son desprendidas de sus medios naturales, obligándolas a experimentar una realidad a la que no están preparadas natural ni culturalmente a enfrentar, esto signo de la falta de oportunidades en sus comunidades o en sus medios.

Entonces como podemos ver hay una región en problemática eslabonada desde el Estado de Puebla, y considerando hacia el sur: Veracruz, Guerrero, Oaxaca, Chiapas, Tabasco, Campeche, Yucatán y Quintana Roo; en Centroamérica: Belice, Guatemala, El Salvador, Honduras, Nicaragua, Costa Rica Panamá; y eventualmente la participación de diversos actores, como Estados Unidos de América y Colombia, es de vital importancia hacer una evaluación actual con antecedentes sobre los procesos y los proyectos de integración desde la segunda parte del siglo XX enfocada a la región planteada para poder comprenderla y poder adecuadamente indagar en la problemática.

La justificación de éste importante tema radica en que es íntimamente relevante para México toda esta dinámica regional y problemáticas engendradas porque compartimos una frontera de dos países en el sur en donde se generan todos estos escenarios, es vital para nuestra estabilidad compartir una relación que nos armonice con nuestros vecinos centroamericanos, sin embargo es mucho de lo que no se ha hecho ya que podemos notar la diferencia entre nuestras fronteras norte y sur, y como se ha descuidado la frontera sur a pesar de la gran importancia que tiene esta puerta hacia América Latina. La presente problemática en Centroamérica esta interconectada directamente con nuestra frontera sur, es por esta razón que los niveles de vida de un lado como del otro de la división presentan similitudes en cuanto a falta de desarrollo humano. Así es como todos los problemas de la región centroamericana como la del sureste mexicano se eslabonan de forma lógica y deben ser atacados desde las mismas raíces.

Esta región mesoamericana está engarzada por múltiples factores, por eso la solución de los problemas de estos Estados corresponden solamente a actuar por medio de la cooperación, dado que es un problema internacional, un problema en constante interacción, que debe ser resuelto conjuntamente dentro de este marco, por lo tanto la intención principal de nuestra investigación versan dentro de los objetivos siguientes:

Conocer la composición geográfica y humana de Mesoamérica para definir una plataforma espacial que nos conduzca al mejor entendimiento de la importancia de la región, analizar el proceso histórico que se siguió en el desarrollo de los Estados centroamericanos, desentrañando el complejo de intereses que se vieron enfocados en diversos elementos de este espacio, como estos intervinieron en el proceso de unión centroamericana, entendiéndolo desde un enfoque geopolítico para poder dar una explicación más entendible sobre las motivaciones de los actores estatales y no estatales.

A partir de esto, hacer una revisión crítica de los dos principales procesos contemporáneos que se han proyectado hacia la región mesoamericana, el Plan Puebla Panamá (PPP) y la Proyecto Mesoamérica (PM), para poder entender cuáles son las intenciones de fondo de estos proyectos regionales y como estos se integran a los diseños geoestratégicos, continentales y hemisféricos de los intereses de Estados Unidos de América.

El proceso de integración regional en Centroamérica particularmente no es algo nuevo, se han realizado varios intentos por la unión de la región para su mejoramiento de condiciones, una de las más relevantes después de la segunda mitad del siglo XX, en el que se emprendió uno de los proyectos más ambiciosos y adelantados de su época, comparable con el proceso de la Unión Europea, pero que fue bruscamente desgarrado por medio de las guerras intestinas en la región, que no son puramente la proyección de los intereses de la población, sino de determinaciones de grupos nacionales en el poder, y los intereses imperialistas en la organización de la extracción y control de los recursos en la región. Esta afirmación nos dice que los intereses centroamericanos nunca se han visto

reflejados en las voluntades soberanas de los Estados y mucho menos en sus proyectos nacionales y regionales.

Las problemáticas de la región no se basa en una ignorancia o apatía total del problema, se han propuesto antes diferentes proyectos para favorecer a la región, como el Plan Puebla Panamá (PPP) y el Proyecto Mesoamérica (PM), pero que en su marcha se han desenmascarado como intentos descarados de las potencias europeas y estadounidense de implementar esquemas de saqueo, que no llevarán a ningún desarrollo Estatal, ni siquiera digno de la población.

Esto claramente representa una discordancia y una falta de alcance de objetivos en las realidades a las que se desea modificar, en consecuencia de una falta de planeación y de una estrategia de aplicación. Mucho de esta falta de congruencia tiene que ver con la falta de percepción de los recursos y los espacios a la disposición, estos son las claves para poder ejercitar políticas realmente eficientes ya que se han construido las políticas de desarrollo sin consideración y la aplicación geoestratégica de estos elementos a la planeación, que son una pieza vital para empezar a edificar bases para el desarrollo. Así mismo la descalificación de estos elementos ha dado pie a que otros intereses sean aprovechados con ventaja de este conocimiento, por ejemplo la organización de infraestructura planeada en Centroamérica por los Estados Unidos de América que ha aprovechado en demasía estos preceptos que los gobiernos locales han calificado de intrascendentes, y que han sido determinantes en la organización de la región.

En concordancia con lo anterior nuestra hipótesis se centra en que los intereses de Estados Unidos de América están íntimamente relacionados con el desarrollo político de la región, y más precisamente, con el de los países centroamericanos y su conformación en una Unión Centroamericana, que es sabotada por Estados Unidos utilizando su influencia para generar conflictos separatistas, para por medio de ésta consolidar el control estratégico del hemisferio y de dar continuación esquemas espaciales de organización en la región, como son el PPP y su continuación el PM, que proyecta la articulación de diversos instrumentos de saqueo masivo de recursos en la región, por medio de diversas iniciativas que en

su conjunto son una cadena bien eslabonada de producción, que inserta a todos los actores locales en esta mecanización que culmina en la erosión acelerada de la región.

Por estas razones, es inminente abordar a la región con una visión Geopolítica, ya que los esquemas de ocupación y dominación de los grupos en las cúpulas de poder en Mesoamérica se han realizado en estos términos, y con una planeación geoestratégica que ha sabido estudiar e identificar los puntos claves y recursos para la organización del espacio en su beneficio.

El análisis y la cognición de la fenomenología de la región mesoamericana será hecha por medio de la metodología Geopolítica de Yves Lacoste, de mucha ayuda para poder interpretar las implicaciones de la conjunción de los elementos políticos y geográficos que se desempeñan en la región, ya que estos son los determinantes centrales del desarrollo y la configuración de la sociedad a la que contiene.

Los niveles de análisis y la recolección de la información se plantea en tres prioridades conceptuales: relaciones internacionales, enfocadas en los Estados, Naciones, Organismos e Instituciones; noción de los recursos, cómo la biotecnología, materias primas, capital humano y conocimiento territorial; y planteamientos espaciales, cómo la región, vías de flujo, enconamiento, concepción continental y hemisférica, manejo y organización de espacios.

Con la información podremos generar un análisis por medio de la geopolítica que pueda enlazar aquellos espacios, recursos, ventajas físicas y no físicas con la de la acción política y organización social.

En esta lógica podemos identificar, que existen todo tipo de ámbitos fértiles y recursos abundantes que pueden ser utilizados para diseñar una reorganización del espacio, dinámicas y esquemas que definen la realidad mesoamericana, y sería un desperdicio que nuevamente aprovecharían y abusarían otros, al no considerar una reformulación geoestratégica de los elementos presentes.

México debe considerar su posición privilegiada en el globo y hacer uso positivo y eficiente de ella para poder generar bienestar para sus ciudadanos por medio de la unión estratégica regional.

Primer capítulo

IMPORTANCIA GEOPOLÍTICA DE LA REGIÓN MESOAMERICANA DENTRO DEL SIGLO XX

-El proyecto de la unión centroamericana y su desmembración-

1.1. Mesoamérica como punto geoestratégico en América y el mundo

1.1.1 De la Geopolítica

En la presente Tesis abordaremos una problemática regional a partir de la noción espacial, desde la metodología Geopolítica. Pero para definir qué es y para que nos sirve la Geopolítica particularmente en este estudio, podemos vislumbrar a la Geopolítica como una útil herramienta de análisis que nos ayuda por medio de la consideración de diversos elementos como: la situación geográfica, los recursos, los espacios, las vías de comunicación, el clima, el desarrollo urbano, entre otros factores de geografía específica, en relación al desarrollo social, los actores y el desenvolvimiento histórico dentro de estos espacios, a develar las motivaciones profundas que dan explicación a los procesos humanos, que están directamente relacionados con el territorio.

Existen diversas clases de análisis geopolíticos, como el brasileño que tiende a explicar la dominación a partir del espacio, el alemán de la segunda guerra mundial, que buscaba el espacio vital, el estadounidense y británico que se enfoca en la ocupación de los espacios para la dominación, etc. y a diferentes niveles, es importante definir, si el análisis versará en un plano internacional o de barrio, en qué grado es importante considerar ciertos elementos espaciales u otros, ya que la correlación adecuada de estos factores nos aproximarán a un análisis más preciso. Asimismo en conjunción con el análisis, va de la mano el apoyo cartográfico e ilustrativo, ya que estas son las proyecciones más próximas de un complejo de ideas que se reasimilan de manera gráfica y sus elementos fungen como conexiones entre el territorio y las dinámicas humanas contenidas en los espacios.

Es importante destacar que mucho dentro de los análisis geopolíticos, versa dentro de las luchas de poder que se desenvuelven dentro de un territorio, o bien la lucha por un punto estratégico, que tiene ventajas según el contexto social y asimismo geográfico, por ejemplo, un yacimiento de carbón dentro de una región industrial del siglo XIX o un oasis dentro de un territorio desértico en la era actual, que tal vez no sería tan valioso en una región de lagos. Es por este tipo de características que poseen algunos espacios, que son objeto del deseo, ya que ofrecen ventajas determinantes en el desarrollo de ciertos actores, por lo tanto muchas de sus

actividades estarán vinculadas con la posesión de estos importantes puntos, que en muchos casos desembocarán en conflictos gracias al interés de otros actores.

La escuela de Geopolítica francesa, que subraya la importancia de la cartografía dentro de un pensamiento geopolítico y su relación con el análisis histórico, nos ofrece una respuesta sobre la pregunta ¿Qué es Geopolítica?

El término “Geopolítica”, utilizado en nuestros días de múltiples maneras, designa en la práctica todo lo relacionado con las rivalidades por el poder o la influencia sobre determinados territorios y sus poblaciones: rivalidades entre poderes políticos de todo tipo –no sólo entre estados, sino también entre movimientos políticos o grupos armados más o menos clandestinos- y rivalidades por el control o el dominio de territorios de mayor o menor extensión. Los razonamientos geopolíticos ayudan a comprender mejor las causas de tal o cual conflicto, en el seno de un país o entre estados, así como a considerar cuales pueden ser las consecuencias de estas luchas entre países más o menos alejados y a veces incluso en otras partes del mundo.¹

Para poder ilustrar con más eficiencia las interpretaciones de la investigación se usará la metodología Diatópica para la elaboración de una superposición esquemática de las múltiples capas y escalas que toma como representación la fenomenología, este método ejemplifica de manera eficiente una dinámica compleja en compañía de una descripción que enriquece el análisis gráfico.

Parte importante del Diatópico es la cartografía que le da exactitud a la descripción del fenómeno, permite escalar y especificar datos de manera funcional en el espacio que nos interesa representar, de esta forma el mapeo se convierte más que en un simple mapa, sino en una representación compleja que es producto del análisis.²

Otro método utilizado para el análisis de la fenomenología es el Diacrónico, que se nos auxilia en la indagación de la historia, nos ayuda a hacer representaciones abstractas en diferentes niveles de escalas cronológicas, que nos permite tener un acercamiento más preciso a las partes de la historia que nos interesa rescatar, para

¹ LACOSTE Yves, *Geopolítica, la larga historia del presente*, traducción Isabel Moreno Correa, adaptación para la edición en lengua castellana Barbara Loyer, Francia, Editorial Síntesis, 2008, página 8.

² LACOSTE, Op. cit. págs. 13-15.

poder armar un cuerpo histórico armónicamente desarrollado, y que pueda ser producto de una investigación razonada proyectada de diferentes momentos históricos bien conjugados, esto permite vislumbrar de que alcance toman los procesos geopolíticos para determinar la historia; y las implicaciones e intereses están envueltos en su desarrollo.³

De esta forma podemos considerar a la metodología Geopolítica de Yves Lacoste cómo una herramienta muy útil para ser desempeñada dentro de éste estudio, ya que en su desarrollo podemos identificar cómo conceptos clave, los recursos, los espacios, la organización espacial, la región, la posición en el globo, que son parte de una visión geográfica, que nos ofrecen información que podemos vincular directamente con las motivaciones de los actores, para desentrañar diversos intereses y alianzas. Asimismo es importante bajo estas delimitaciones, vincular un marco histórico que signifique históricamente a la región, y que nos otorgue una visión de cómo se ha venido desarrollando este espacio a través del tiempo. La región mesoamericana es por sus características, un campo adecuado para poder ser pensado desde la reflexión Geopolítica, en los que se resaltan estos conceptos que son elementales para dar explicación a los procesos y a las dinámicas que se desenvuelven en este espacio, además de la interacción de diversos actores, que tienen actitudes y actividades diferentes a partir de las características geográficas de la región, que son de gran interés para objetivos nacionales y privados.

La Geopolítica también puede ser utilizada para la maximización del rendimiento de un espacio, inclusive como arma para en contra de algún ente, desde esta premisa podemos agregar a nuestro cuerpo conceptual y de análisis, a la *Geoestrategia*, que es de gran importancia para nuestro estudio, ya que es el ejercicio del conocimiento Geopolítico, y de sus elementos, también de la capacidad estratégica que tiene un espacio dentro de una región, para potencializar los efectos de una acción, actividad o dinámica perpetuada por un actor, que le otorga una ventaja frente a sus adversarios.

³ Ídem

“La Geoestrategia es la gestión estratégica de los intereses Geopolíticos”⁴

Engarzado a esto encontramos la importancia de la definición de lo que significa “el interés”, dentro de la Geoestrategia, que es el objetivo al que se aspira a partir del ejercicio de Geopolítica, este interés está vinculado directamente con las necesidades de supervivencia o preservación del Estado o grupo, el cual puede ser el dominio de un espacio o afluencia de recurso, por medio de diferentes mecanismos, como influencia, guerra, financiamientos, sabotajes, etc.

En el presente estudio hacemos hincapié en los intereses de Estados Unidos de forma muy particular, ya que en diversos puntos de la historia moderna ha reflejado sus intereses en el extranjero por medio de diseños geopolíticos.

Asimismo, este tema está estrechamente vinculado con el razonamiento Geopolítico gracias a sus múltiples elementos engarzados, por la presencia de la gran importancia de estos conceptos, la investigación será maniobrada dentro de esta metodología, que desde sus características primordiales nos dan pie y nos permiten hacer un análisis eficiente para explicar esta realidad.

Por estas razones nuestro eje versará en la reflexión de una región en particular y claro está, los espacios que son atraídos políticamente hasta este vórtice de interés, es por esta razón que es de gran importancia comenzar con una breve descripción de nuestro cuerpo de estudio, que más allá de contener las características cartográficas más básicas, existen elementos importantes y vitales, como la etnicidad y medios naturales dentro de este espacio, para la impresión de una imagen más completa, compleja y entendible.

⁴ Zbigniew Brzezinski

1.1.2 De Mesoamérica

Mesoamérica, como muchas de las regiones socio-culturales, de compleja construcción histórica y política, que han existido, es difícil de delimitar por la mutabilidad de las que son objeto a través del tiempo, dado a los diversos cambios geográficos y sociales que han existido, que cambian su delimitación, también consideremos que además de una concepción clásica que se le da a la región geográficamente hablando, y tomar en cuenta que estamos dándole una visión moderna, es decir contemporánea, estamos enfrentándonos a una redefinición del objeto de estudio, ya que se pretende analizar una problemática actual, tomando como base una región forjada ya desde hace varios siglos. Asimismo hay diversas interpretaciones y definiciones de esta región, es importante dar una revisión para empezar a darnos una noción de este espacio antes de delimitarlo.

Para la función de este estudio, podemos consultar primeramente al mapa (1.1) que nos ofrece Richard Adams de la universidad de Cambridge en su obra "*The Mesoamerica*"⁵⁵, Adams nos ofrece una delimitación basada en la ubicación que los sitios arqueológicos asentados, que representan los puntos de desarrollo civil más importantes y representativos, que nos da una noción de alcance, conexión y actividad entre estos, asimismo nos ofrece una conexión con el presente, relacionando los actuales asentamientos humanos, que son consecuencia de esos antiguos asentamientos, y que conservan valores incommerciables, como la historia y la cultura que los interconecta.

⁵⁵ ADAMS Richard E. W.; *The Mesoamerica*; Cambridge University Press, 2000; 588 págs.



1.1 Fuente: ADAMS Richard E. W.; *The Mesoamerica*; Cambridge University Press, 2000; págs 9-10.

Por otra parte la Fundación para el avance de los Estudios Mesoamericanos, Inc. que se dedica a enriquecer la idea de una Mesoamérica contemporánea, nos ofrece una definición que enriquece la representación cartográfica:

“El término "Mesoamérica" se refiere a una área geográfica ocupada por una variedad de culturas antiguas que compartieron sus creencias religiosas, el arte, la arquitectura, y la tecnología que los hicieron únicos en América por tres mil años: desde aproximadamente 1500 a.C. hasta 1519 d.C. el tiempo del contacto europeo.”

“Mesoamérica es una de las seis cunas de civilización temprana de nuestro planeta. Muchos aspectos de las culturas antiguas de Belice, El Salvador, Guatemala, Honduras y México continúan en el presente y varias de estas invenciones culturales e intercambios se han esparcido a través del mundo.”⁶

Asimismo se nos ofrece una ilustración cartográfica que nos muestra no solamente en la delineación estricta de la región mesoamericana, sino también en las regiones más próximas que han formado parte importante en el desarrollo de su constitución, que propiamente nos otorga una visión y constitución de los espacios más próximos que no son nunca ajenos al desarrollo de una región en la imagen 1.2 complementada con el cuadro 1.a.



1.2 Fuente: Fundación para el avance de los Estudios Mesoamericanos, Inc., en: <http://www.famsi.org/spanish/index.html> (Página consultada el 23 de septiembre de 2011)

⁶ Fundación para el avance de los Estudios Mesoamericanos, Inc., en: <http://www.famsi.org/spanish/index.html> (Página consultada el 23 de septiembre de 2011)

ÁREA DEL NOROESTE	MESETA CENTRAL	ÁREA DE OAXACA	COSTA DEL GOLFO	ÁREA MAYA
Colima	Azteca Mixteca	Chichimeca	Huasteca	Belice
Guerrero	Teotihuacán	Mezcala	Olmeca	El Salvador
Jalisco	Tolteca	Mixteca	Totonaca	Guatemala
Michoacán		Zapoteca	Veracruz	Honduras
Nayarit				Méxicofuzn

1.a Fuente: *Ídem*.

En la siguiente ilustración (1.3), hallamos la definición espacial de Paul Kirchhoff, alemán especialista en etnología por la Universidad Nacional Autónoma de México, enriqueció con sus estudios la definición de Mesoamérica, enfocado en la etnografía mexicana y centroamericana, podemos apreciar una vez más como la línea limitante al norte termina a la altura del estado de Veracruz, pero abarca más territorio del Oeste, abarcando los Estados de Jalisco y Michoacán. Él nos ilustra por medio de este mapa a una Mesoamérica más grande pero más diversa, puntualizando puntos importantes en la antigüedad en la que hoy descansan ciudades principales.



1.3 Fuente: <http://hispanoteca.eu/Landeskunde-LA/Hispanoam%C3%A9rica%20-%20Historia%20e%20instituciones%20-%20C3%8Dndice.htm> (Página consultada el 27 de Octubre de 2011)

Asimismo se nos ofrece una definición de Mesoamérica bastante asertiva, paralela con los estudios de Paul Kirchhoff:

“Mesoamérica (griego: μέσος [mesos], 'intermedio') es la región del continente americano que comprende la mitad meridional de México; los territorios de Guatemala, El Salvador y Belice; así como el occidente de Honduras, Nicaragua y Costa Rica. No debe confundirse con la región mesoamericana, concepto acuñado para denominar una región geoeconómica por organizaciones internacionales tales como la OCDE.”

“Mesoamérica es un área definida por la cultura. Esta región vio el desarrollo de una civilización indígena en el marco de un mosaico de gran diversidad étnica y lingüística. La unidad cultural de los pueblos mesoamericanos se refleja en varios rasgos que Paul Kirchhoff definió como el complejo mesoamericano.”

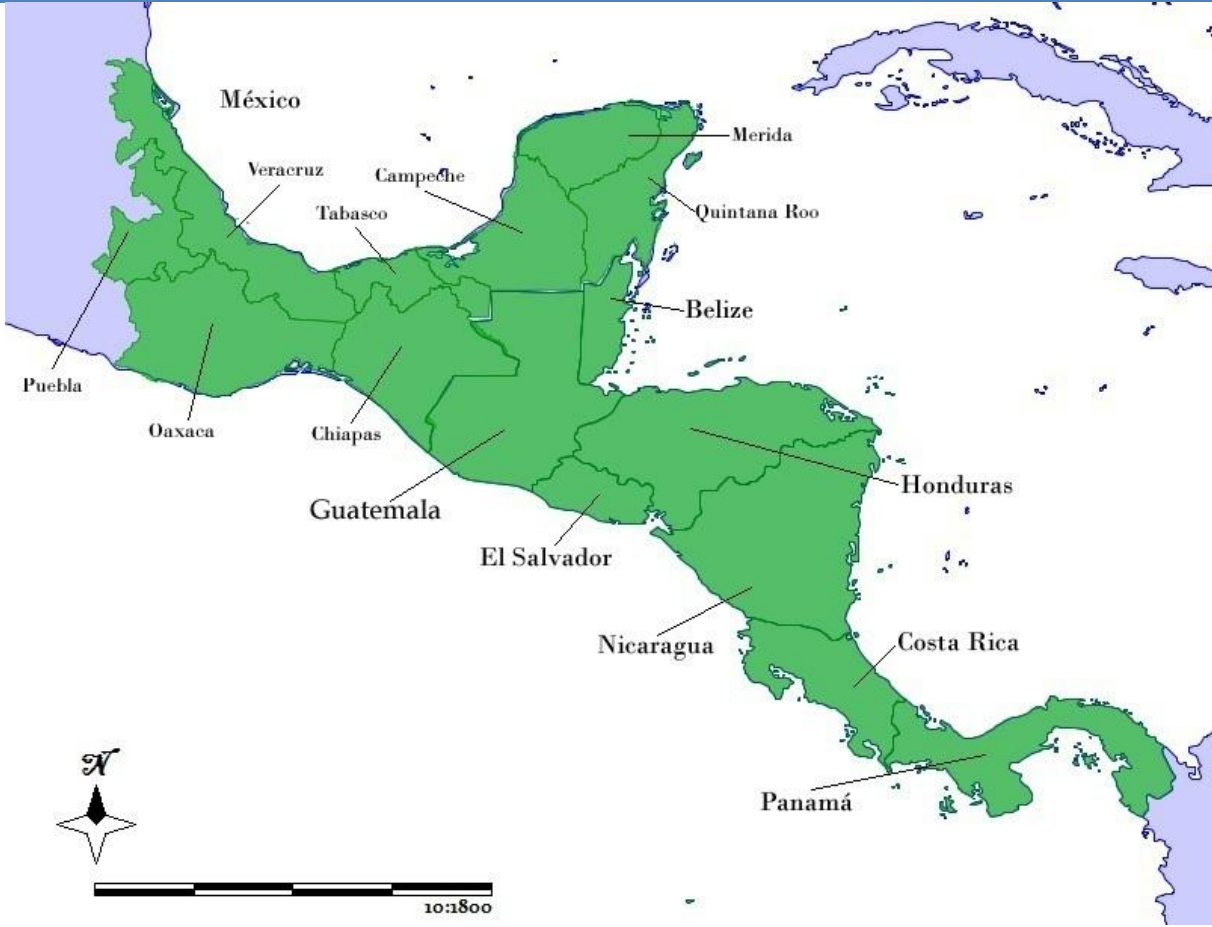
“La definición de lo que se acepta como mesoamericano es objeto de discusión entre los estudiosos de esta civilización; sin embargo, con frecuencia se menciona en el inventario la base agrícola de la economía, el cultivo del maíz, el uso de dos calendarios (ritual de 260 días y civil de 365), los sacrificios humanos como parte de las expresiones religiosas, la tecnología lítica y la ausencia de metalurgia, entre otros. En su momento, la definición del complejo mesoamericano sirvió para distinguir a los pueblos mesoamericanos de sus vecinos del norte y el sur.”⁷

En la presente investigación, como ya se había señalado anteriormente, nos enfrentamos a la tarea de tomar como base una región con un respaldo histórico bastante amplio, pretendiendo no solamente tomar un concepto meramente geoeconómico para la llana definición de una región, es de gran importancia conocer el espíritu del espacio, para poder tener una visión más profunda de sus diversas dimensiones espaciales, y fundirlas en un concepto amplio. Esta es claramente construcción preliminar de las culturas prehispánicas, en su gran parte la Maya y Olmeca, entre otras, precedida por la etapa colonial que le daría una resignificación a los espacios, desplazando algunos de sus lugares originales dado al cambio de intereses y visiones en la administración de esa época, hasta nuestros días, en que el Estado moderno se ha dado a la tarea de redefinir diversos criterios espaciales.

⁷ Hispanoteca, en: <http://hispanoteca.eu> (Página consultada el 27 de Octubre de 2011)

Tomando en cuenta los elementos eslabonados que abordaremos para poder desmembrar y maniobrar un problema actual, entonces con una base general establecida en los anteriores conceptos sobre Mesoamérica –para no alejarnos de las concepciones mas fundamentadas- emplearemos una delimitación propia que pretende englobar la importancia fundamental de nuestro estudio y a su vez abarcar de forma más optima una región Histórica y Cultural, que definiremos para este estudio como la región de Mesoamérica.

Dentro de México los Estados de Veracruz, Puebla, Guerrero, Oaxaca, Chiapas, Tabasco, Campeche, Yucatán y Quintana Roo; en Centroamérica: Belice, Guatemala, El Salvador, Honduras, Nicaragua, Costa Rica y Panamá, por medio de la siguiente ilustración podemos delimitar gráficamente el bloque que será objeto de nuestro análisis a partir de lo considerado como Mesoamérica y los países participantes en el Plan Puebla Panamá y el proyecto Mesoamérica.(1.4):



1.4 Fuente: Elaboración propia

1.1.3 De las características de la región

Mesoamérica es uno de las regiones más importantes es el continente americano, una de las grandes características de su gran relevancia es la biodiversidad que descansa en este aglomerado de países, una biodiversidad que guarda tanto como recursos naturales estratégicos importantes para el desarrollo industrial, como la diversidad de estos mismos recursos, sus tierras altamente fértiles y sus grandes yacimientos acuíferos, además de su posición estratégica en el continente, estos elementos que son de gran abundancia y que convierten esta región en propósito de gran interés para los países industrializados, no solamente de Estados Unidos de América sino para sus flancos paralelos que son Europa y Asia, que también buscan la constante relación en todo el mundo.⁸

1.1.4 De la División política

Dentro de la región que hemos denominado como Mesoamérica podemos encontrar diversos países, identificarlos es una tarea básica, ya que cada uno representa una parte específica de la región, que se entrelazan entre si por medio de sus determinismos geográficos.

Es de vital importancia tanto para el estudio geopolítico de un objeto de estudio como tanto para la ejemplificación del lector, conocer de manera general la geografía política que configura a esta región, ya que por medio de la construcción fronteriza que se realizan a partir de sus elementos nacionales, jurídicos y políticos, delinean el tablero donde se ha de desenvolver los diseños geopolíticos que abordaremos posteriormente, la noción del espacio regional como nacional es de vital importancia, ya .que su fisionomía puede develar configuraciones importantes del espacio que ignora la Geopolítica clásica.

A continuación desglosamos de manera básica las características esenciales de los Estados integrantes de la delimitación de nuestro objeto de estudio.

⁸ DELGADO RAMOS, Gian Carlo, *Biodiversidad desarrollo sustentable y militarización*, Plaza y Valdez editores, México, 2004, pp. 14-32

BELICE	
Superficie en km ²	22.965 km ²
Número de habitantes	298.000 habitantes
Densidad de población	13.0 habitantes
Composición de su población	49% Mestizos, 25% Criollos, 11% Indígenas (mayoría Maya), 6% Garifuna (Caribes); Asiáticos y europeos
Lenguas	Inglés 3,9%, Criollo 32,9%, Español; 46,0%, Maya Ketchi 4,9%, Maya Mopán 3,4%, Maya Yucateco 0,6%, dialecto Alemán 3,3% (mennonitas)
Forma de Estado	Monarquía parlamentaria
Producto Interno Bruto (PIB)	1.214.000.000 US
Deuda externa	1.020.000.000 US
Principal recurso económico	Agricultura
Porcentaje de población urbana	48,5%
Principales Exportaciones	77% Fruta y pescado, 17% Petróleo, 7% Ropa
1.5 Fuente: Hispanoteca, en: http://hispanoteca.eu/Landeskunde-LA/Hispanoam%C3%A9rica%20-%20Historia%20e%20instituciones%20-%20C3%8Dndice.htm (Página consultada el 12 de febrero de 2011)	



1.6 Fuente: Hispanoteca, en: <http://hispanoteca.eu/Landeskunde-LA/Hispanoam%C3%A9rica%20-%20Historia%20e%20instituciones%20-%20C3%8Dndice.htm> (Página consultada el 12 de febrero de 2011)

Belize, se extiende por las costas del Caribe, esta situación geográfica, atribuye mayor importancia a su puerto y ciudad principal, *Belize City*, donde se concentra su actividad económica, aunque comparte dos fronteras importantes, no ha desarrollado grandes relaciones gracias a la intensa vegetación que los aísla de una forma relativa, cuenta con un complejo de islas que se despliegan dentro de su mar territorial, que bien podrían servir como un elemento geoestratégico para la protección de la región, es miembro de la Commonwealth, por haber sido alguna vez colonia británica.

REPÚBLICA DE COSTA RICA	
Superficie en km ²	51.100 km ²
Número de habitantes	4.399.000 habitantes
Densidad de población por km ²	86 habitantes
Composición de su población	87% Blancos y criollos, 7% Mestizos, 3% de color y mulatos, 2% Asiáticos, 1% Indígenas
Lenguas	español, inglés, criollo
Forma de Estado	República presidencialista
Producto Interno Bruto (PIB)	22.229.000.000 US
Deuda externa	6.832.000.000 US
Principal recurso económico	Turismo
Porcentaje de población urbana	62,2%
Principales Exportaciones	28% Electrónica, 20% Frutas y legumbres, 9% Metrología, 6% Electrotecnia, 3% Ropa, 2% Productos de caucho, 2% Medicamentos
1.7 Fuente: Hispanoteca, en: http://hispanoteca.eu/Landeskunde-LA/Hispanoam%C3%A9rica%20-%20Historia%20e%20instituciones%20-%20C3%8Dndice.htm (Página consultada el 12 de febrero de 2011)	



1.8 Fuente: Hispanoteca, en: <http://hispanoteca.eu/Landeskunde-LA/Hispanoam%C3%A9rica%20-%20Historia%20e%20instituciones%20-%20C3%8Dndice.htm> (Página consultada el 12 de febrero de 2011)

Costa Rica, comparte una de las características más importantes de esta región, la facultad de tener acceso a los dos océanos, pero se dificulta la traslación de factores de lado a otro por la cordillera que atraviesa su Estado, y aunque se trata de un territorio estrecho, el desplazamiento horizontal es sumamente indirecto. Comparte dos fronteras en la región, separando por una franja a dos subcontinentes. En el valle central, una prominente depresión en la mitad del Estado se concentra la mayor parte de su población y economía.

REPÚBLICA DEL SALVADOR	
Superficie en km ²	21.041 km ²
Número de habitantes	6.762.000.000 habitantes
Densidad de población por km ²	321 habitantes
Composición de su población	en su mayoría mestizos (Ladinos), 10% Indígenas (Pipil), 1% Blancos; más de 2 millones de salvadoreños viven en el extranjero
Lenguas	español; lenguas indígenas: Nahuatl, Maya; inglés
Forma de Estado	República presidencialista
Producto Interno Bruto (PIB)	18.654.000.000 US
Deuda externa	9.136.000.000 US
Principal recurso económico	Agricultura
Porcentaje de población urbana	60,1%
Principales Exportaciones	46% Maquila, 5% Café, 2% Azúcar
1.9 Fuente: Fuente: Hispanoteca, en: http://hispanoteca.eu/Landeskunde-LA/Hispanoam%C3%A9rica%20-%20Historia%20e%20instituciones%20-%20%C3%8Dndice.htm (Página consultada el 12 de febrero de 2011)	

El Salvador, descansa en las costas del Océano Pacífico solamente, esta característica le da cierta vulnerabilidad estratégica en la región, porque no puede imponerse por medio del bloqueo, tiene el territorio más pequeño del complejo de Estados en Centroamérica, aunque su capital, que es la meseta más grande e importante del Estado, está flanqueada por dos cadenas montañosas que resguardan la ciudad de San Salvador, asimismo por esta característica, el territorio cuenta con múltiples corrientes fluviales, que desembocan en los diversos lagos con los que cuenta, de origen volcánico y tectónico.



1.10 Fuente: Hispanoteca, en: <http://hispanoteca.eu/Landeskunde-LA/Hispanoam%C3%A9rica%20-%20Historia%20e%20instituciones%20-%20%C3%8Dndice.htm> (Página consultada el 12 de febrero de 2011)

REPÚBLICA DE GUATEMALA	
Superficie en km ²	108.889 km ²
Número de habitantes	13.029.000 habitantes
Densidad de población por km ²	120 habitantes
Composición de su población	60% Indígenas (Maya-Quiché, Mames, Cakchiqueles, Kekchi); 30% Mestizos (Ladinos); de color, mulatos, zambos y blancos
Lenguas	Español 75% lenguas maya-quiché 23%
Forma de Estado	República presidencialista
Producto Interno Bruto (PIB)	35.325.000.000 US
Deuda externa	5.496.000.000 US
Principal recurso económico	Agricultura y comercio
Porcentaje de población urbana	47,7%
Principales Exportaciones	19% Ropa, 8% Café, 5% Azúcar, 5% Plátanos, 4% Fruta, 4% Petróleo, 3% Productos químicos
1.11 Fuente: Hispanoteca, en: http://hispanoteca.eu/Landeskunde-LA/Hispanoam%C3%A9rica%20-%20Historia%20e%20instituciones%20-%20C3%8Dndice.htm (Página consultada el 12 de febrero de 2011)	



1.12 Fuente: Hispanoteca, en: <http://hispanoteca.eu/Landeskunde-LA/Hispanoam%C3%A9rica%20-%20Historia%20e%20instituciones%20-%20C3%8Dndice.htm> (Página consultada el 12 de febrero de 2011)

Guatemala cuenta con una posición estratégica en la región, ya que por sus salidas al mar y océano, asimismo como otros Estados de la región, representa una frontera regional, pero su diferencia es que este comparte frontera con cuatro Estados, y específicamente con dos que no poseen esta característica, es un territorio altamente montañoso, de origen volcánico, lo que le da una protección natural. El territorio está delineado por cuatro regiones principales, el litoral atlántico, región volcánica, los territorios altos centrales y la costa sureña, Guatemala tiene el mayor nivel de población de todos los Estados centroamericanos.

HONDURAS	
Superficie en km ²	112.492 km ²
Número de habitantes	6.969.000 habitantes
Densidad de población por km ²	62 habitantes
Composición de su población	90% Mestizos, 7% Indígenas (mayoría maya, 2% de color, 1,3% blancos)
Lenguas	Español, Inglés y dialectos Amerindios
Forma de Estado	República presidencialista
Producto Interno Bruto (PIB)	9.235.000.000 US
Deuda externa	4.076.000.000 US
Principal recurso económico	Exportaciones primarias
Porcentaje de población urbana	47%
Principales Exportaciones	21% Café, 13% Plátanos, 11% Camarones y Langostas, 7% Plomo y Cinc
1.13 Fuente: Hispanoteca, en: http://hispanoteca.eu/Landeskunde-LA/Hispanoam%C3%A9rica%20-%20Historia%20e%20instituciones%20-%20C3%8Dndice.htm (Página consultada el 12 de febrero de 2011)	



1.14 Fuente: Hispanoteca, en: <http://hispanoteca.eu/Landeskunde-LA/Hispanoam%C3%A9rica%20-%20Historia%20e%20instituciones%20-%20C3%8Dndice.htm> (Página consultada el 12 de febrero de 2011)

Honduras es igualmente un territorio que funge como frontera en el estrecho istmo, comparte su frontera con tres Estados, cuenta con una región muy amplia en el norte, con una gran densidad de vegetación y relativamente despoblada, la población se concentra en las costas y en la orilla de los ríos. El territorio contiene también diversos yacimientos de minerales, como zinc, plomo, oro y plata, además de yacimientos petrolíferos en la costa norte. Cuenta con un rico archipiélago en el Golfo de Fonseca, que ofrece un punto estratégico y de defensa en su costa sur, que también es conocida por ser una amplia planicie que alcanza hasta su capital.

REPÚBLICA DE NICARAGUA	
Superficie en km ²	120.254 km ²
Número de habitantes	5.532.000 habitantes
Densidad de población por km ²	46 habitantes
Composición de su población	70% Mestizos, 17% Blancos, 9% de color, 4% Indígenas (Miskito, Chorotega-Nahua-Mange)
Lenguas	Español, lenguas indígenas, criollo
Forma de Estado	República presidencialista
Producto Interno Bruto (PIB)	5.301.000.000 US
Deuda externa	4.391.000.000 US
Principal recurso económico	Actividades agropecuarias
Porcentaje de población urbana	59,4%
Principales Exportaciones	20% Café, 14% Carne, 10% Pescado, 6% Azúcar, 5% Oro
1.15 Fuente: Hispanoteca, en: http://hispanoteca.eu/Landeskunde-LA/Hispanoam%C3%A9rica%20-%20Historia%20e%20instituciones%20-%20%C3%8Dndice.htm (Página consultada el 12 de febrero de 2011)	

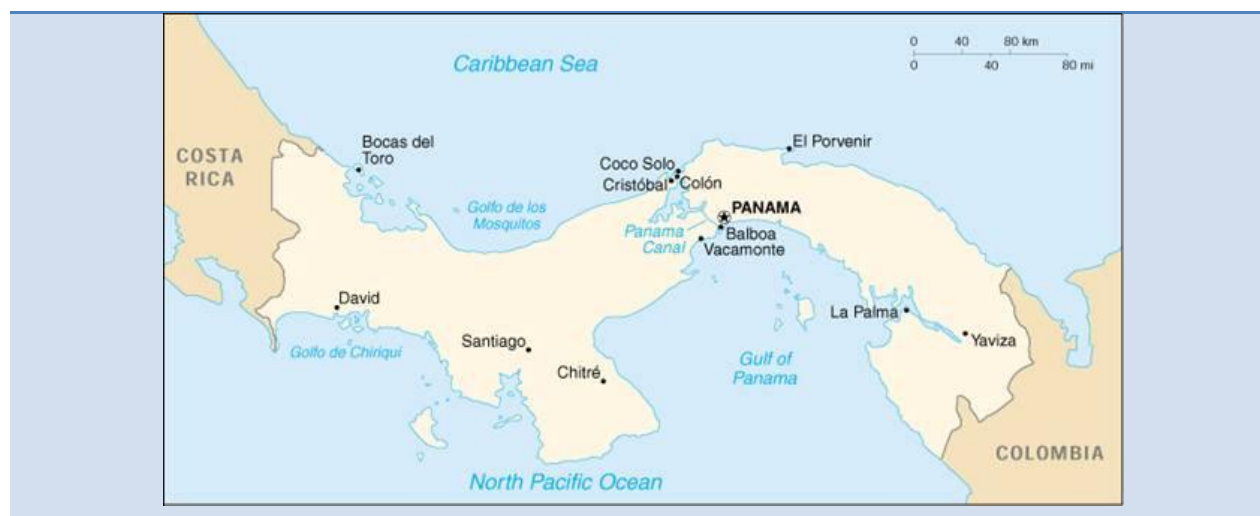


1.16 Fuente: Hispanoteca, en: <http://hispanoteca.eu/Landeskunde-LA/Hispanoam%C3%A9rica%20-%20Historia%20e%20instituciones%20-%20%C3%8Dndice.htm> (Página consultada el 12 de febrero de 2011)

Nicaragua, también tiene la facultad de acceder a los dos océanos y representar una frontera regional, posee dos grandes lagos, que contienen una importante reserva de agua, además de sus diversos caudales fluviales, que le dan al Estado una seguridad hidrográfica importante, asimismo por motivo de las dos cadenas montañosas que atraviesan el territorio contiene una región altamente volcánica, gracias a esto la tierra es altamente fértil, y existen yacimientos de diversos minerales, como plata, hierro y cobre, pero principalmente el oro. Nicaragua comparte la característica Honduras en cuestión de despoblamiento en la región norte, concentrando la población urbana en la costa del pacífico.

PANAMÁ	
Superficie en km ²	75.517 km ²
Número de habitantes	3.288.000 habitantes
Densidad de población por km ²	44 habitantes
Composición de su población	65% Mestizos, 13% de color y mulatos, 10% Blancos (Criollos), 8,3% Indígenas (5,3% Guaymi, 2% Kuna, 0,6% Emberá), 2% Asiáticos
Lenguas	87% español; lenguas indígenas (Guaymi, Chibcha); inglés
Forma de Estado	República presidencialista
Producto Interno Bruto (PIB)	17.097.000.000 US
Deuda externa	9.989.000.000 US
Principal recurso económico	Servicios
Porcentaje de población urbana	71,6%
Principales Exportaciones	26% Marisco y pescado, 10% Melones, 10% Plátanos, 4% Productos animales
1.17 Fuente: Hispanoteca, en: http://hispanoteca.eu/Landeskunde-LA/Hispanoam%C3%A9rica%20-%20Historia%20e%20instituciones%20-%20%C3%8Dndice.htm (Página consultada el 12 de febrero de 2011)	

Panamá, como antigua apéndice colombiana, se integra en la actualidad indiscutiblemente a la región, con características muy similares a los Estados centroamericanos, formando parte natural del istmo, con una característica altamente estratégica en todo el hemisferio, el canal de Panamá, conectando los dos océanos



1.18 Fuente: Hispanoteca, en: <http://hispanoteca.eu/Landeskunde-LA/Hispanoam%C3%A9rica%20-%20Historia%20e%20instituciones%20-%20%C3%8Dndice.htm> (Página consultada el 12 de febrero de 2011)

ESTADOS UNIDOS MEXICANOS	
Superficie en km ²	1.953.162
Número de habitantes	112 322 757 habitantes
Densidad de población por km ²	53
Composición de su población	75% Mestizos, 14% Indígenas, 10% Blancos
Lenguas	98,8% Español, 7,1% Lenguas indígenas (24% Náhuatl [Azteca], 13% Maya, 7% Mixteco, 7% Zapoteco y otras 83 lenguas); 1,2% hablan sólo una lengua indígena
Forma de Estado	República federal sistema presidencialista
Producto Interno Bruto (PIB)	839.182.000.000 US
Deuda externa	160.700.000.000 US
Principal recurso económico	Agricultura, industria, comercio, hidrocarburos, minería y turismo
Porcentaje de población urbana	76,3%
Principales Exportaciones	22% Vehículos, 21% Aparatos eléctricos y electrónicos, 17% Petróleo y derivados, 11% Maquinaria, 4% Tejidos y ropa, 3% Productos agrícolas, 3% Bebidas y alimentos, 3% Productos químicos, 2% Plástico y productos de caucho
1.19 Fuente: Hispanoteca, en: http://hispanoteca.eu/Landeskunde-LA/Hispanoam%C3%A9rica%20-%20Historia%20e%20instituciones%20-%20C3%8Dndice.htm (Página consultada el 12 de febrero de 2011)	

El sureste mexicano, es el extremo norte de la región mesoamericana, y el país más importante de la región por su productividad, grado de industrialización, económica, recursos y extensión geográfica, también representa la puerta hacia América del norte, y posee grandes lazos tanto geográficos como históricos con Centroamérica.



1.20 Fuente: Hispanoteca, en: <http://hispanoteca.eu/Landeskunde-LA/Hispanoam%C3%A9rica%20-%20Historia%20e%20instituciones%20-%20C3%8Dndice.htm> (Página consultada el 12 de febrero de 2011)

1.1.5 Una región atomizada

En su geografía política se puede apreciar que dentro de una región reducida existe una gran fragmentación representada en unidades Estatales, esto refleja la tensión de poderes, la presión mutua y continua de los diferentes actores de la región por hacerse de territorio y recursos a lo largo de su formación, justificando la importancia de la región, es decir: desde un razonamiento geopolítico, existe la concepción de que un territorio puede reflejar gran importancia cuando se ven más subdivisiones, ya que existen fuerzas que están luchando por los recursos o la importancia estratégica que tiene este punto, generalmente es centralizado, como ejemplo podemos tomar la Ciudad de México, un punto relativamente pequeño donde se concentra aproximadamente el 20% de la riqueza del país, y que se puede apreciar dentro de un mapa, que los Estados subsecuentes son pequeños porque están presionados hacia un punto de tensión de gran interés, y paulatinamente mientras se alejan del centro los Estados se hacen más grandes, este sencillo ejemplo puede dar una noción de lo que pasa en la región Mesoamericana, que se atomiza en diversos Estados que pretenden buscar el control de partes estratégicas de la región, también podemos encontrar la influencia de diferentes actores que se analizarán más adelante, asimismo se han visto la proyección de macro intereses de países no americanos en la organización política y espacial de la región.⁹

1.1.6 De la biodiversidad

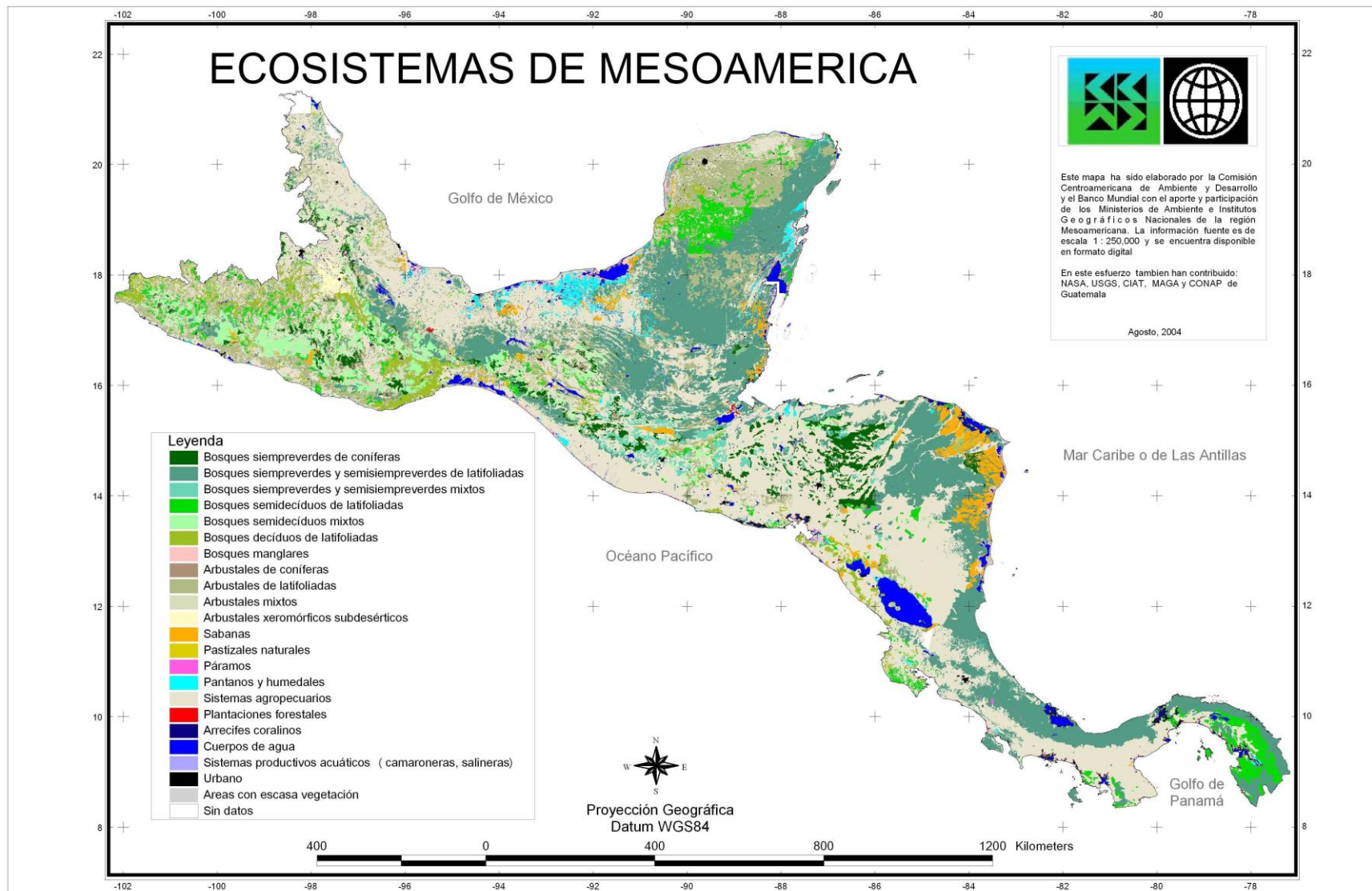
La biodiversidad de Mesoamérica que como ya hemos interpretado es rica en demasía, genera nuevas formas de manejo de los recursos, es decir las nuevas tecnologías desde los años ochentas han redimensionado la Biodiversidad como un recurso productivo y militar y ya no como la característica del recurso de una región, las nuevas tecnologías para el desarrollo molecular, la modificación del material genético, organismos biomodificados, alimentos transgénicos y armas biológicas, han sido producto de la utilización de estos nuevos recursos, que ahora estriban en el campo de la abstracción, inclusive la información por parte de comunidades indígenas, es información de gran relevancia para los monopolistas del conocimiento, ya que de esa forma pueden obtener información más detallada sobre la región para un mayor aprovechamiento en la extracción de recursos, mapeo y la

⁹ LACOSTE, Op. Cit. Págs 12 y 13.

mejor movilización y ejercicio militar si fuera el caso, este nuevo recurso estratégico en la plataforma de la biodiversidad regional es una de las recientes formas de control, ya que este conocimiento no es público sino que su acceso, administración, conservación, uso y usufructo es exclusividad de los monopolios del conocimiento, y por consecuencia genera un contexto de dependencia por parte de los Estados y comunidades de donde fue extraído.¹⁰

Por medio de la siguiente mapa (1.21), podemos darnos una noción más próxima de la riqueza natural y de las dimensiones que estamos exponiendo.

¹⁰ DELGADO RAMOS Gian Carlo, Biodiversidad desarrollo sustentable y militarización, México, Plaza y Valdez editores, 2004, pagina 56.



1.1.7 De la diversidad biológica

Hay una gran riqueza en diversidad viviente en Centroamérica, de hecho en esta región encontramos una particularidad que la hace aun más abundante, ya que como es una ruta de alto tránsito, allí se concentran especies animales provenientes del norte y del sur, concentrando un 7% de las especies conocidas en el mundo¹¹, incluyendo microorganismos, con frecuencia endémicos; contiene amplios bosques con todo tipo de maderas, incluyendo algunos tipos de maderas preciosas, además de la zona de corales más grande en América, una gran diversidad de peces y anfibios dentro de sus aguas dulces y saladas, asimismo poseedor de una fauna que hasta nuestros días se cree que no ha llegado a la totalidad de su descubrimiento, indiscutiblemente una región viviente.¹²

1.1.8 De los recursos Hídricos

Los Estados centroamericanos tienen una gran riqueza en recursos hídricos, generalmente carecen de una escases del recurso, usando solamente el 10% del recurso disponible en el territorio, de hecho cuentan con valores más altos del déficit hídrico, 1700m³ per cápita por año, aunque aún se encuentran pequeñas regiones que aun carecen del recurso, ya que estos asentamientos se encuentran concentrados en la región oriental, que son aproximadamente el 70% colindando con el mar Caribe, y el 30% en la región occidental colindando con el océano Pacífico, es por esto que esta última región, puede albergar algunos puntos en donde el recurso no es enteramente accesible, pero esta situación es más relacionada con la ausencia de infraestructura necesaria para el abastecimiento del recurso, por ejemplo para extraer el recurso desde los mantos acuíferos.¹³

Sin embargo la calidad de agua en Centroamérica es baja, ya que el crecimiento de centros urbanos ha aumentado la expulsión de aguas residuales, que no tienen el correcto tratamiento, a su vez motivado por carecer de la infraestructura necesaria para su saneamiento. El tratado del agua es de suma importancia, ya que por este medio se abastecen servicios básicos a la población, además de ser el recurso básico para el sector agrario.

¹¹ Centro de Investigaciones Regionales de Mesoamérica, *Áreas silvestres de Mesoamérica*, 9 págs.

¹² BARTRA Armando; Mesoamérica los ríos profundos, El Atajo Ed., 2002, 396 págs.

¹³ RAMIREZ Patricia, PAQUET Guillaume, *Situación de los Recursos Hídricos en Centroamérica; Hacia una Gestión Integrada*, Impresiones Industriales, Tegucigalpa M.D.C. Honduras, 2011, 145 págs.

Características hidrográficas en los países centroamericanos (1.b)

País	Características hidrográficas
Panamá	52 cuencas
Costa Rica	34 cuencas y 58 acuíferos
Nicaragua	13 cuencas y 80 ríos principales
Honduras	19 cuencas
El Salvador	10 regiones hidrográficas y 360 ríos
Guatemala	3 regiones hidrográficas, 38 cuencas y 194 cuerpos de agua
Belice	4 regiones hidrográficas y 16 cuencas

1.b Fuente: RAMIREZ Patricia, PAQUET Guillaume, *Situación de los Recursos Hídricos en Centroamérica; Hacia una Gestión Integrada*, Impresiones Industriales, Tegucigalpa M.D.C. Honduras, 2011, 145 págs.

1.1.9 De los volcanes y las tierras fértiles

La gran biodiversidad que contiene Centroamérica, es producto de siglos de composición del territorio, gracias a la inducción constante de la placa de Cocos bajo la placa del Caribe, que le otorga al territorio una naturaleza volcánica por toda la costa del pacifico, que cubre el 75% de su territorio, este fenómeno geológico ha dotado al territorio de diversas irregularidades dentro del territorio, como grandes volcanes, algunos principales como el Chiriquí en Panamá, el Irazú en Costa Rica y el volcán de Fuego en Guatemala, entre otros diversos, de los cuales algunos están en actividad actual.

Esta actividad volcánica ha forjado cinturones montañosos horizontales, que desprenden de sus cuerpos, minerales, materiales orgánicos y caudales hídricos que nutren el suelo centroamericano, dotándolo de una fertilidad que se extiende por toda la región, y tiene expresiones naturales de todo tipo, un precioso recurso en un mundo erosionado.¹⁴

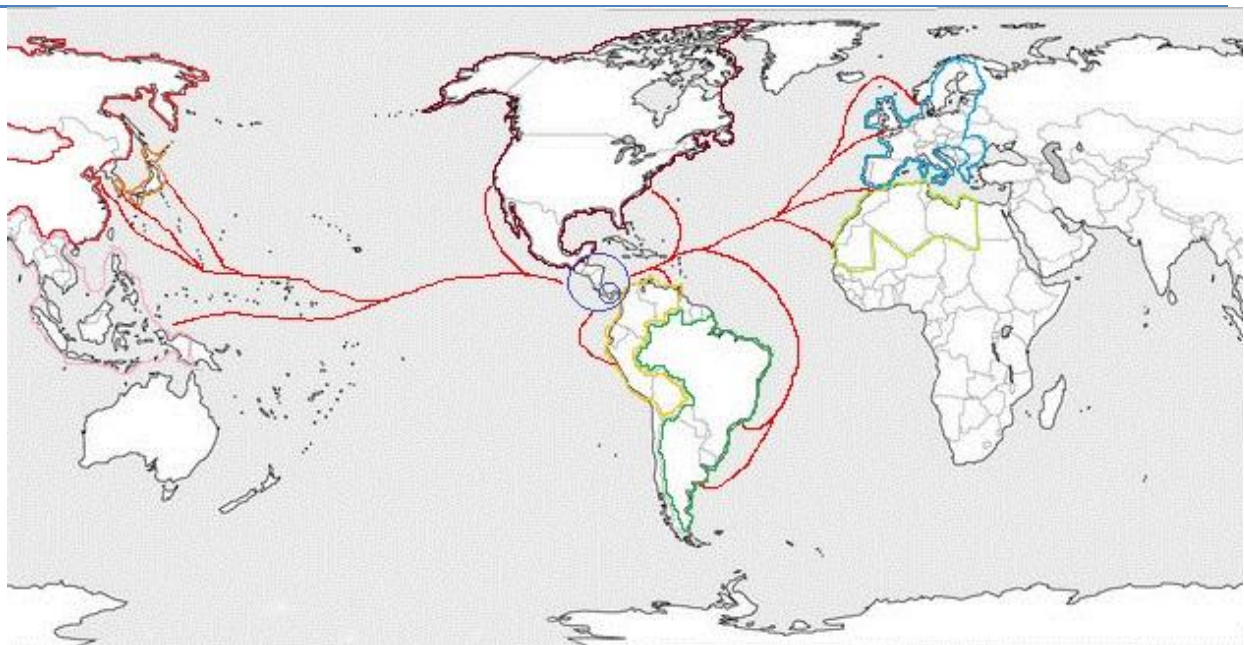
¹⁴ Mediateca, América central: volcanes en:

<http://www.mediateca.cl/900/geografia/climas%20america/climas/america%20central.htm> (Página consultada el 18 de abril de 2011)

1.1.10 Una región extendida

Generalmente, los bloques regionales tienen la facultad de extender su espectro de influencia, es decir que lo que ocurre políticamente en sus territorios, tiene una repercusión para otros países, inclusive para otros bloques, este es el caso de la región mesoamericana, gracias a sus diversas características estratégicas, tiene una repercusión con respecto a la dinámica continental, simplemente por el hecho de poseer el canal de Panamá, tiene una influencia determinante en la economía, y más aun si se tiene la administración indirecta de una potencia.

En esta configuración estratégica, se encuentran direccionados los intereses de diversos bloques regionales, tomando en cuenta que muchas de estas organizaciones enfocan sus esfuerzos a ciertos puntos portuarios, en los que se basa gran parte de la dinámica global, dado la posición en el globo de Mesoamérica, que a su vez es una compuerta en el hemisferio para el movimiento de diversos factores, dando una ventaja enorme para quien pueda hacer uso pleno de los beneficios allí concentrados, podemos ilustrar mejor esta dinámica por medio de esta imagen (1.22), que nos muestra desde cierta perspectiva global el vórtice que representa para las relaciones internacionales de diversos bloques.¹⁵



1.22 Fuente: Elaboración propia

¹⁵ SIMANCAS Y GARCIA Rafael, *Los puertos del mundo*, J. Peidró, 1890, 424 págs.

Como podemos apreciar, se tiene contacto con los principales bloques regionales del mundo y acceso a los principales puertos del mundo, por mencionar algunos, en la Unión Europea, tiene acceso a los puertos de: Antwerp, Hamburg, Bergen, Rotterdam, le Havre y Marseille, en Norteamérica y México: al puerto de Veracruz, Lázaro Cárdenas, New York, Houston, Long Beach y Vancouver, por parte del Mercosur: puerto de Sao Paulo, Sao Sebastiao y Tubarao, para la Organización de la Cooperación de Shanghái: el puerto de Shanghái, Qinhuangdao, Dalian, Qingdao, Tianjin y Hong Kong, para la Asociación de Naciones del Sudeste Asiático: el puerto de Singapur, y para Corea del Sur y Japón: los puertos de Pusan, Gwangyang y Ulsan; Yokohama y Nagoya, respectivamente.¹⁶

1.1.11 Función geográfica y estratégica de la región

Mesoamérica es más que una región con recursos valiosos, es de gran interés de esta tesis revelar la importancia geoestratégica que tiene la región dentro de América.

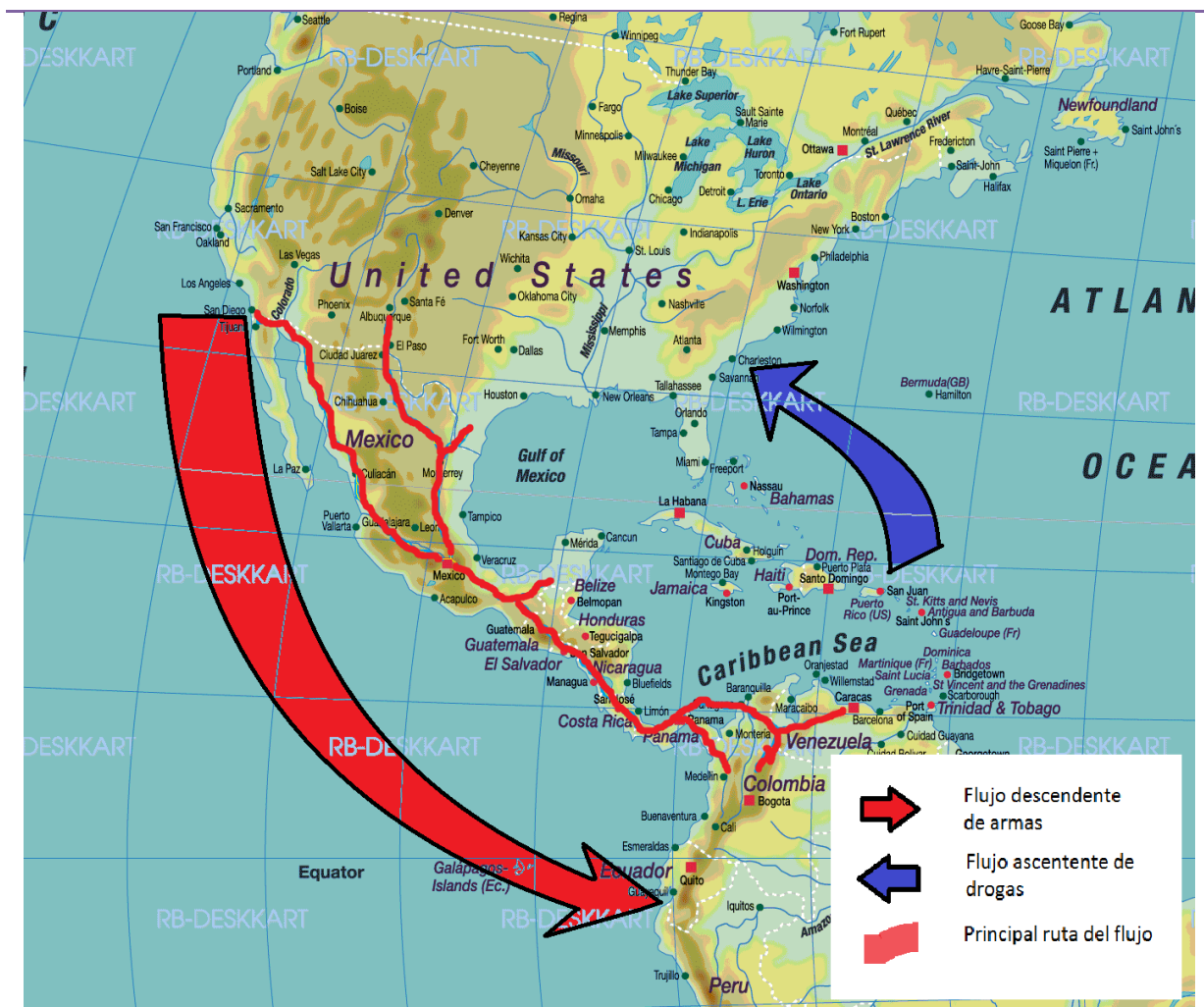
Para empezar, *¿qué significa realmente que una región sea geoestratégica?* En una respuesta ágil y entendible, podemos definir que es un espacio geográfico, en la mayoría de los casos, de un espacio reducido, que por sus características naturales, geográficas e históricas y por los intereses políticos, económicos y geopolíticos que instrumentalizan a la región, maximizan los efectos del ejercicio y ejecución de dinámicas contenidas en dicho espacio, le otorga ventajas tácticas y una posición privilegiada.

Dado a las ventajas estratégicas que pueden otorgar este tipo de espacios, que muchas veces están alejados cientos de kilómetros de las fronteras del Estado interesado en este punto, son objeto de la ocupación de los intereses de diferentes actores internacionales, y de la proyección de sus estrategias globales, éste es el caso de la región Mesoamericana que contiene diversos elementos que la hacen una región de asedio de diferentes intenciones.¹⁷

¹⁶ Sea south, logística Internacional en: <http://www.seasouth.com/es/puertos> (página consultada el 22 de Abril de 2012)

¹⁷ LACOSTE Yves, *Geopolítica, la larga historia del presente*, traducción Isabel Moreno Correa, adaptación para la edición en lengua castellana Barbara Loyer, Francia, Editorial Síntesis, 2008, 333 págs.

Por la geología de la región hallamos que está conformada por una estrecha base continental que funciona como conexión entre las dos masas continentales principales, Norteamérica y Sudamérica, desde las fronteras estadounidenses hasta las fronteras con Colombia y el Caribe, entre ellas se delinea una enramada ruta, situándola como única vía terrestre obligatoria de tránsito entre los dos subcontinentes, aunque hoy en día existen otros medios de transporte que evitan esta ruta, sigue siendo una de las más importantes vías de comunicación e interconexión internacional, en el cual podemos observar un fenómeno que es causa de diferentes serias problemáticas en la región, es posible llamarlo un enconamiento de recursos, ya que las masas continentales que soporta este delgado istmo están llenas de dinámicas productivas de todo tipo, y las que más nos importan en este estudio son las ilícitas, y qué efectos tienen la circulación de estos factores.

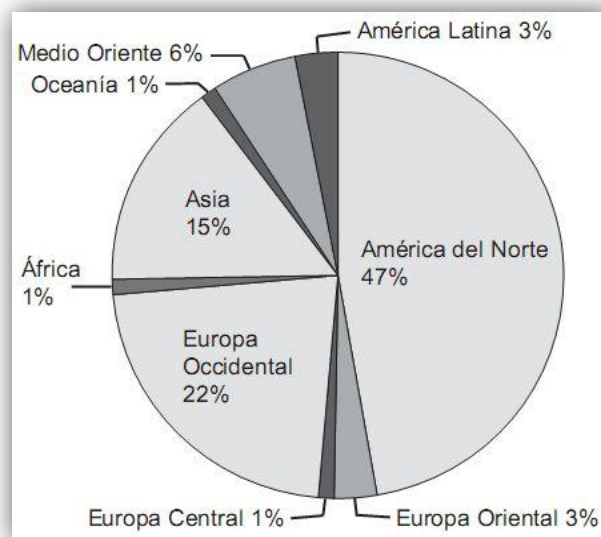


1.23 Fuente: http://www.welt-atlas.de/map_of_america_map_of_the_world_physical_0-9031 (Página consultada el 23 de marzo de 2011 –mapa modificado–)

En la imagen 1.23 podemos ilustrar generalmente la dinámica de la que es objeto la región y las partes subcontinentales más cercanas que juegan un papel fundamental en la dinámica del desgarre del tejido social, principalmente enfocándonos hacia el norte con los Estados Unidos de Norteamérica, con mayor posesión de armas en el mundo, según el Instituto Superior de Estudios Internacionales de Ginebra

“hay 90 armas por cada 100 estadounidenses, los ciudadanos estadounidenses poseen casi un tercio de las 875 millones de armas de fuego en todo el mundo, más de la mitad de las armas fabricadas cada año son compradas en Estados Unidos.”¹⁸

Ilustrándonos por medio de la grafica 1.c podemos visualizar porcentualmente en una gráfica de pastel la participación de Estados Unidos en la producción de armamento a nivel global, asimismo vislumbrar la fuente de armas que representa Estados Unidos de Norteamérica en América.



1.c fuente:<http://www.iccc.es/2008/07/estadisticas-de-gasto-militar-y-venta-de-armas-en-el-mundo/> (Página consultada el 02 de Noviembre de 2011)

Con base en esto podemos darnos una idea de cómo se desborda por medio de una frontera de 3,328 Km entre México y Estados Unidos, una cantidad incontenible de armas que ha desestabilizado países más vulnerables como los centroamericanos y eventualmente a México en su situación actual.

¹⁸ <http://graduateinstitute.ch/corporate/Research/publications.html>

Precisando en la imagen 1.23 podemos darnos una noción general de las rutas que se usan para la distribución de armas a través de México, siguiendo su camino hasta Centroamérica, desequilibrando la región por medio de la fuerza armamentística en manos de grupos antagónicos al gobierno, o simplemente en manos del pandillerismo, esta ruta continúa a través de las selvas colombianas y por algunas rutas marítimas hasta Venezuela alimentando el desequilibrio producto de la violencia en Sudamérica, y eventualmente de donde pueden filtrarse hacia África por medio de vías marítimas venezolanas.¹⁹



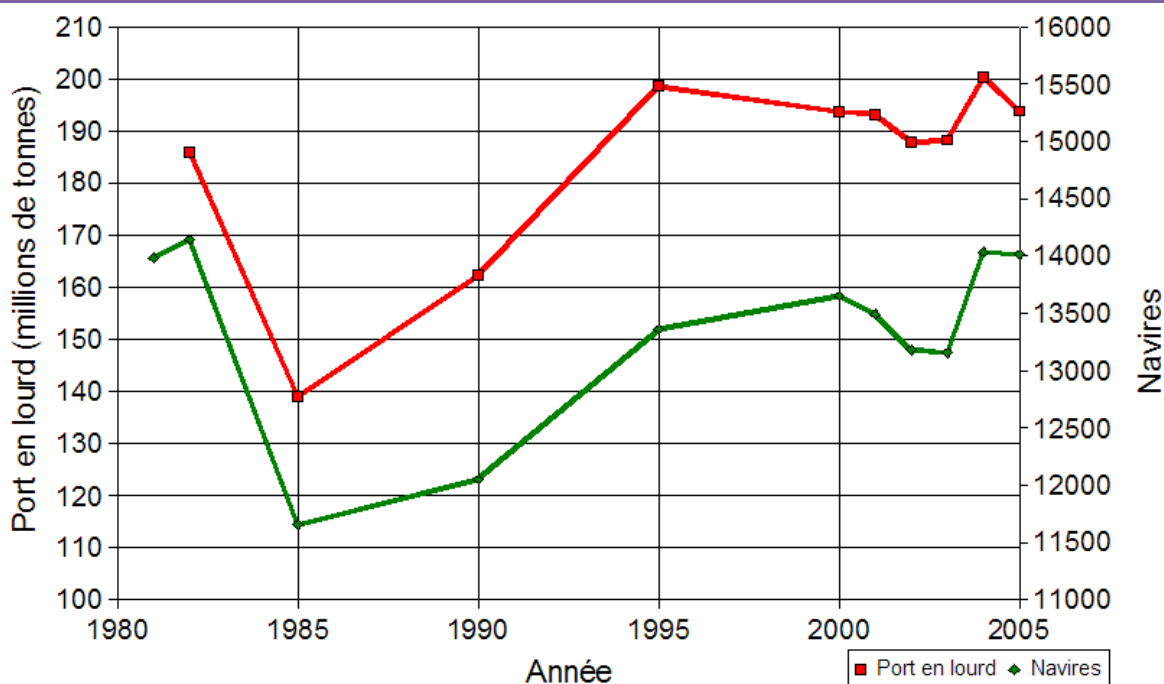
1.24 Fuente: http://www.welt-atlas.de/map_of_america_map_of_the_world_physical_0-9031 (Pagina consultada el 23 de marzo de 2011 –mapa modificado–)

Asimismo gracias a esa característica existe una conexión entre los océanos Atlántico y Pacífico, característica única dentro de todo el continente americano, que en consecuencia intensifica la frecuencia en el tránsito sobre la región, la hace parte de su dinámica, y hace de este elemento un punto geoestratégico que se repite pocas veces en la anatomía del globo, que es aprovechada en gran medida por Estados Unidos y por China principalmente, esta vía concreta cientos de posibilidades para el contrabando y otras actividades comerciales no registradas, que parten armas hacia África y parte de Europa y hacia países asiáticos, el tránsito del canal de Panamá en cifras nos dice que:

¹⁹ ALEJANDRO ARUEDY Basilio, *El narcotráfico en América: sus conexiones, hombres y rutas*, University of Texas, 375 págs.

“Desde la apertura del Canal el 15 de agosto de 1914, hasta el 30 de septiembre de 2011 han transitado 1,015,721 naves por la vía interoceánica. El 4 de septiembre de 2010, la nave Fortune Plum se convirtió en el tránsito un millón.”²⁰

En la grafica 1.d podemos informarnos acerca de la magnitud del peso muerto en millones de toneladas transitado a lo largo de 25 años a través del canal de panamá, que además de mostrarnos las grandes proporciones que se manejan, el incremento de la utilización de este punto estratégico tan importante.



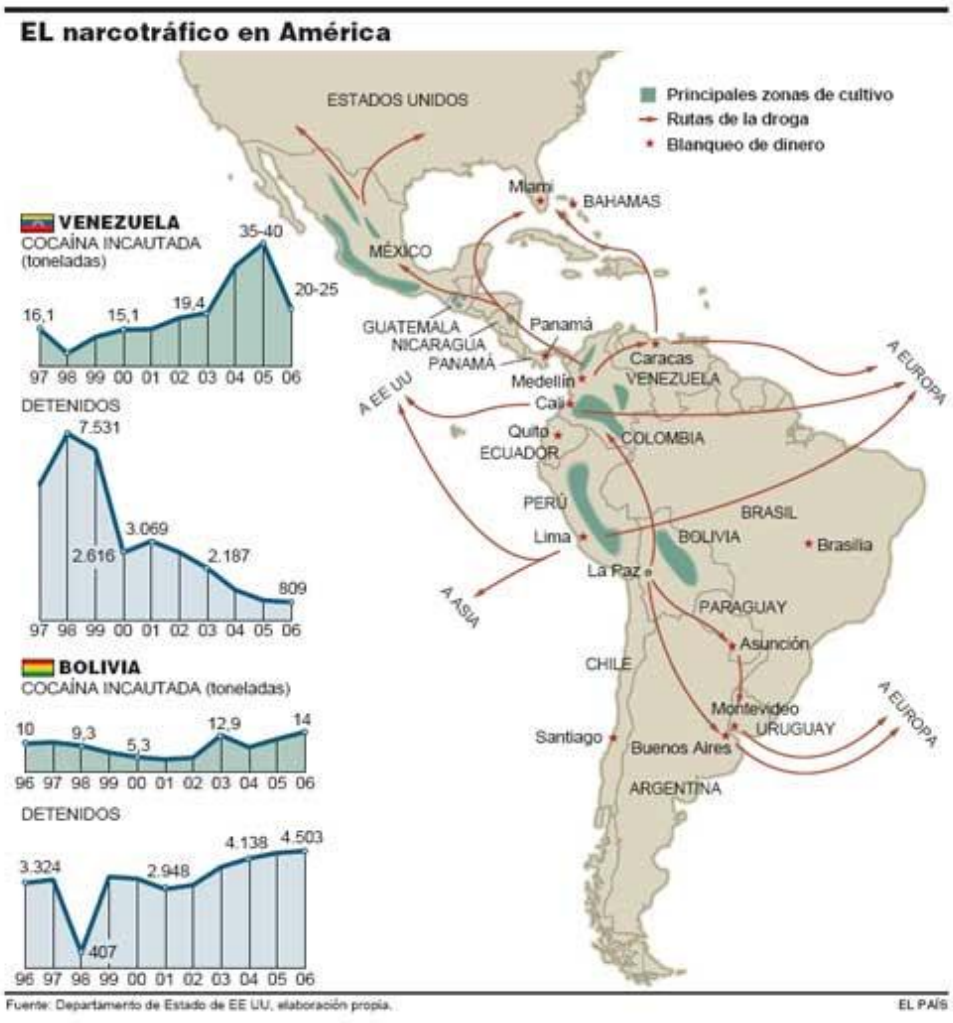
1.e Fuente: grafica hecha por Rémi Kaupp.8 (<http://www.sciencedirect.com/science>)

Asimismo en la ilustración 1.23 podemos apreciar un movimiento ascendente de drogas ilícitas, que tenían proveniencia principalmente de Colombia y que inundaban el mercado centroamericano, siendo esta la ruta más frecuente para el abastecimiento final en Estados Unidos, el consumidor más grande de drogas en todo el mundo²¹, este flujo de drogas no es un fenómeno aislado, de hecho es consecuencia del crecimiento armamentístico y logístico de grupos que poseen la capacidad de imponerse a la administración del Estado, de esta forma se desarrolló la capacidad de poder abastecer un mercado insaciable y muy bien remunerado,

²⁰ <http://www.pancanal.com/esp/general/canal-faqs/tolls.html#> (Página consultada el 03 de Octubre de 2011)

²¹ SANTANA Adalberto, *El narcotráfico en América Latina*, Siglo XXI, 2004, 296 págs.

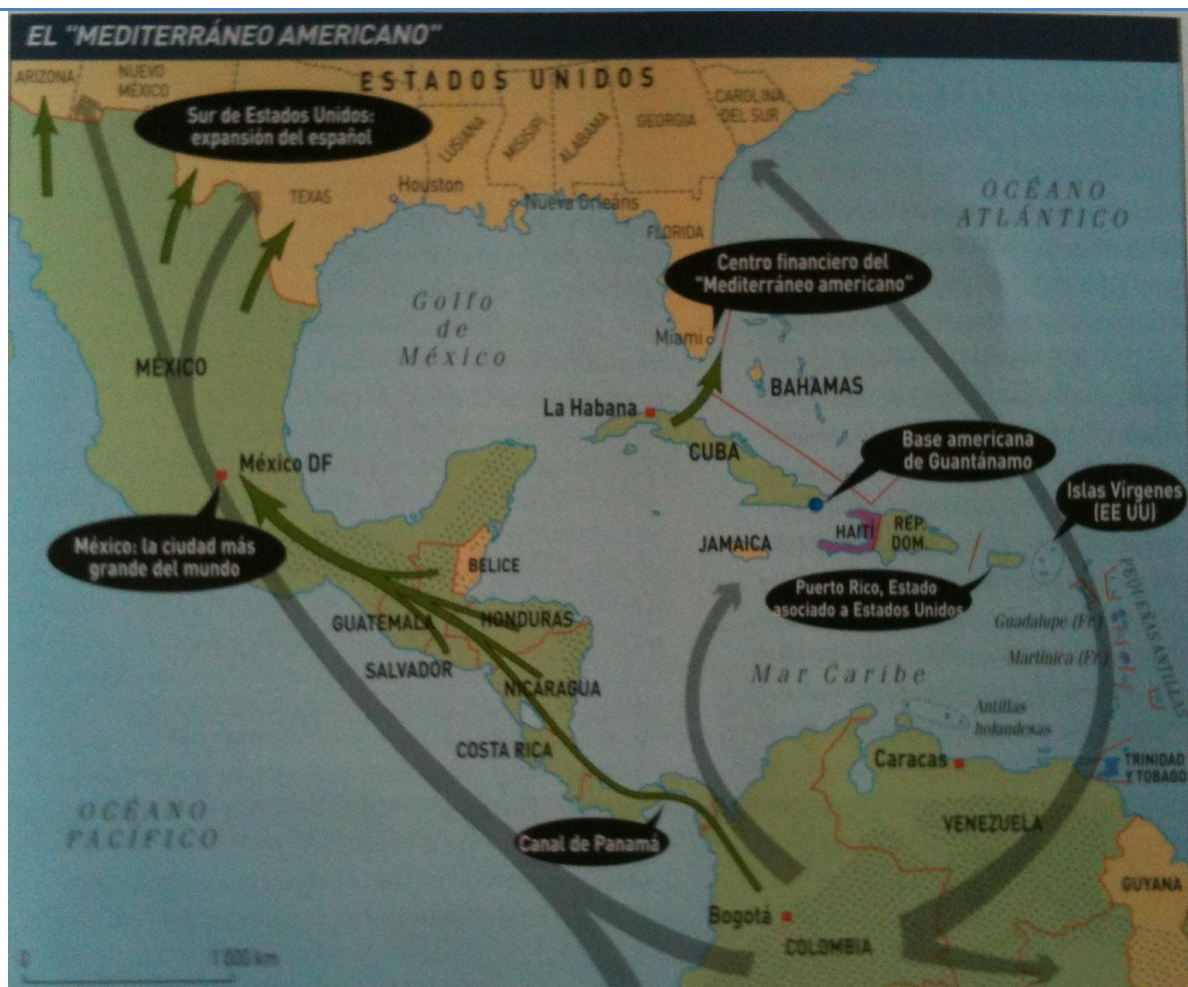
Fernando Gualdoni nos ofrece una ilustración en donde podemos revisar las principales rutas de cocaína que ascienden a Estados Unidos nutriendo nuestro primer mapa con algunas gráficas de los principales países productores en Sudamérica, que refleja la magnitud del contrabando siendo una estadística de solamente lo que se es encontrado y decomisado, que está registrado en toneladas. Asimismo podemos apreciar las áreas de cultivo, que representan las áreas más fértiles y seguras para el plantío de la hoja de coca, asimismo, el punto central de esta ilustración en apreciar la tendencia verticalmente ascendente que tienen los flujos de narcotráfico en el continente americano, abriéndose paso por todo tipo de medios, pero en relación constante con la tierra firme, rutas necesarias para interiorizarse en Estados Unidos..



1.25 Fuente: Fernando Gualdoni, El tráfico de drogas en América Latina, *offnews.info*, en <http://www.offnews.info/verArticulo.php?contenidoID=7583> (Página consultada el 13 de Diciembre de 2010)

1.1.12 Del mediterráneo americano

Según Yves Lacoste, Centroamérica también es parte esencial de un complejo territorial llamado el “Mediterráneo Americano”²², un espacio marítimo-continental, que por sus características es crítico para el continente, y que apuntala la naturaleza estratégica de la región, que separa por una línea limítrofe a los países en vías de desarrollo como a los países desarrollados, por sus aguas y territorios hay un grueso flujo de factores, que nutren a las regiones a las que interconecta, en el caso centroamericano, el paso del canal de Panamá, es sin duda, uno de los elementos estratégicos más importantes de este complejo.



Lenguas: amarillo: inglés verde: español púrpura: francés puntos: lenguas indígenas
Flujos de población: flecha verde Flujos de droga: flecha gris

1.26 LACOSTE. Op. Cit. Pagina 39.

²² LACOSTE. Op. Cit. pp.38-40

Dentro de este mapa 1.26, podemos notar cómo se marcan los flujos ascendentes de tráfico de drogas, que emprenden su estrecho camino a través del istmo, asimismo de uno de los temas que nos interesan en demasía, y es uno de los puntos medulares en la constitución y diagnóstico de la región, la migración, del cual atenderemos más adelante.

Dentro del Mediterráneo Americano, podemos encontrar diversos elementos que le dan una importancia regional a éste espacio, elementos que tienen una relación entre sí, y que conviven en diferentes planos, ya sea político, comercial o social, y que plantean a ésta región cómo estratégica en América, podemos empezar con un punto de gran importancia, la ciudad de Miami, que es el centro financiero, representando el domino estadounidense, referencia de tendencias en “estilo de vida” y gran emisor de remesas, enlazada con la base militar de Guantánamo, que también es parte de la presencia estadounidense en esta región, aunado con su presencia militar en Haití, su protectorado en Puerto Rico y la posesión de las islas vírgenes, que aumentan la noción de un estrecho bien vigilado entre estos territorios, además de tener acceso al golfo de México, contenedor de grandes yacimientos de hidrocarburos, que es puerta de la ciudad más grande del mundo, que es también un centro financiero y también económico, además de su complejo de islas que crean un escudo para éste mar interior.

Asimismo cómo punto más relevante para nosotros, la región mesoamericana, la cual podemos interpretar por medio de este análisis cómo una de las rutas más importantes en el comercio americano y representa uno de los puntos de tensión más importantes entre el intercambio de factores lícitos e ilícitos entre los océanos atlántico y pacífico, además de los grandes recursos que resguarda dentro de su territorio, que lo hacen una reserva biodiversa única con una connotación totalmente estratégica que lo convierten en un estrecho que soporta las intensas dinámicas de dos subcontinentes, que se compenetran en el abastecimiento de demandas insaciables, es sin duda uno de los puntos sensibles más importantes para el dominio del continente y gran parte de los movimientos marítimos, sin olvidar posibles escenarios bélicos que harían de este espacio una ventaja clave.

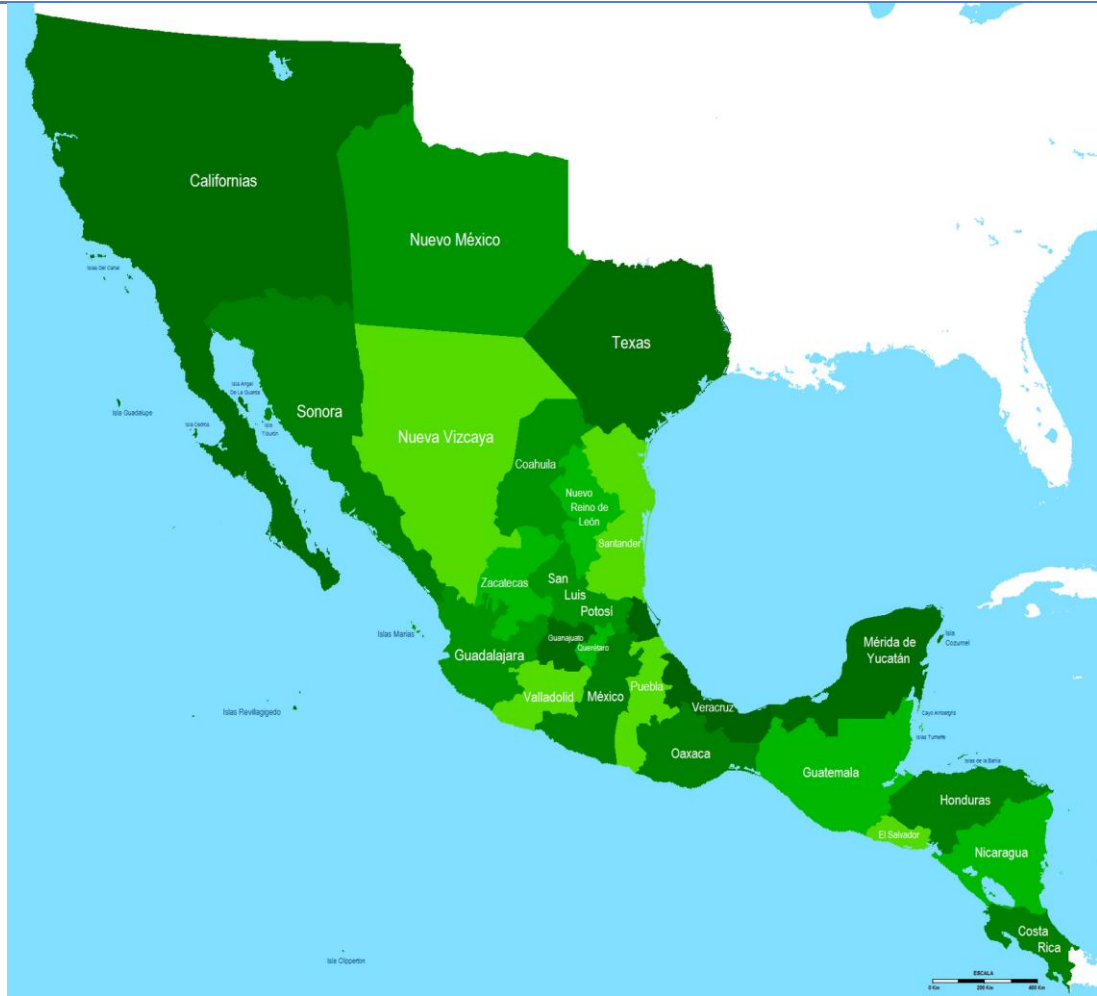
1.2 La Unión Centroamericana; un sueño inconcluso

1.2.1 Breve historia centroamericana y la atomización de una región

A manera de antecedente, podemos asumir a Centroamérica, como una región que siglos atrás se desenvolvía de una forma sólida e integrada en vez de la imagen cuarteada que hoy tenemos de esta región, es importante empezar resiniendo la imagen de este territorio, ya que nos remitimos a su naturaleza regional que es armónica. El divisionismo tiene un proceso inicial con la administración y la organización del territorio colonizado, que va desde el siglo XVI hasta principios del siglo XIX un proceso de división que es consecuencia de la fructífera explotación que tiene a lo largo de tres siglos huellas muy profundas. La región mesoamericana era parte del entonces virreinato de la nueva España, la colonia más grande de España en América, y fungía como parte clave del comercio colonial en la época, aunque todavía no se tenía la idea del verdadero potencial que podía ofrecer la región, cómo los medios suficientes para ejercitarla de manera más eficiente.

En el siguiente mapa 1.27 podemos apreciar las diferentes divisiones administrativas que componían el imperio mexicano en su conjunto a partir de la organización del territorio del virreinato de la nueva España en el año de 1821. Como consecuencia de la proclamación de independencia en México en 1821, las regiones subsecuentes adoptarían la misma condición, en el caso de los nuevos pequeños Estados que adoptan su independencia, Chiapas, la provincia de Guatemala, El Salvador, Honduras, la provincia de Nicaragua y Costa Rica, acabarían por adherirse al imperio mexicano como parte de una decisión de proteccionismo ante la desestabilidad del contexto histórico, ante un nuevo intento de colonización por parte de la corona española. Sería para 1823 que se separarían definitivamente del Imperio mexicano, con excepción de Chiapas, después de la caída del imperio de Iturbide formando una federación de cinco Estados llamada “Provincias Unidas del Centro de América” una iniciativa democrática, liberal y reformista. Como una de los primeros ejercicios como federación, se adoptó un sistema monetario único, haciendo un enlace entre las instituciones económicas de los Estados miembros.²³

²³ PÉREZ BRIGNOLI Héctor; *A Brief History of Central America*; University of California Press, 1989; 223 págs.



1.27 Fuente: <http://earthobservatory.nasa.gov/IOTD> (Página consultada el 14 de septiembre de 2011)

Paradójicamente, la joven federación enfrentaría un problema de identidad difícil de sortear, ya que la lucha por la independencia que había dotado de la autonomía a estos nuevos Estados, no se habría desarrollado en la región, esta lucha se habría centralizado en la capital y centros duros de la nueva España, por consiguiente no se había generado un nacionalismo que pudiera cuajar y darle profundidad a los ideales de la federación. En contraparte y en ausencia de estas motivaciones, empezaron cristalizarse grupos de poder que fueron los grandes beneficiados de los despojos coloniales. Motivos importantes también fueron las inestabilidades de la que eran objeto los jóvenes Estados, y la intervención de países terceros como el periodo de directorio (1838-1853) en el que se asedió a Nicaragua hasta su invasión por parte de El Salvador y Honduras, bajo las ordenes del dictador salvadoreño Francisco Malepin, la rebelión de Rafael Carrera y Turcios en Guatemala del que

desembocaría en la guerra civil guatemalteca (1838-1840) que constituyó la situación insostenible de su propio gobierno, y por consecuencia, un factor de descomposición gobierno federal, además de otros factores como los conflictos por la definición de las fronteras, que tienen en casi todos los países de la región un común, que se refiere a los intereses de los grandes poseedores de tierras destinadas a la producción, es decir que la mayoría de los conflictos estaban alimentados por los intereses de los burgueses agrarios de la región.²⁴

Después de un duro proceso por mantener la unión, en el año de 1842 estos factores acabaron por la desmembración de la unión, tras la ejecución del General de origen hondureño Francisco Morazán, defensor leal de la federación, perpetuado por medio del ejército separatista en San José. Parecería un fracaso rotundo el intentar unir esta región, pero realmente sería uno de los esfuerzos más grandes y más adelantados de un proceso de unión regional, un intento muy aventurado considerando que se plantea apenas un par de años después de la independencia de los países del istmo, es decir gobiernos más que jóvenes, con grandes problemáticas internas e innumerables ajustes de gobierno, motivos particularmente contradictorios, pero con la convicción de reunir la región, una necesidad planteada prioritariamente, pero es necesidad de un sólido gobierno con sólidos intereses nacionales, para la estabilidad de una unión regional.²⁵

Desde este punto de la historia hasta mediados del siglo XX se dieron innumerables intentos por restaurar la federación, nuevamente opacados por las disparidades ideológicas de los Estados, por las diferencias de intereses entre las oligarquías locales, que tenían un gran peso en la organización social y su propia inestabilidad interna, en síntesis estos intentos se vieron generalmente enmarcados en alguno de tres elementos, la política, la guerra y el intento de unión administrativa, pero no es hasta 1950 cuando se empieza a tener avances concretos en la materia.

²⁴ FONSECA Elizabeth, *Centroamérica: su historia*, FLACSO, 1996, 379 págs.

²⁵ *Ídem*.

1.2.2 De la génesis de la Unión Centroamericana

La década de los cuarenta del siglo XX fue especialmente importante para América, en donde se redefinieron nuevos posicionamientos globales, como el de Estados Unidos, tanto el salto de los Estados latinoamericanos a una dinámica internacional más activa e institucionalizada. Este periodo es trascendente para América, ya que se desarrolló un proceso de acumulación de riqueza bastante considerable para dichos Estados, esto como consecuencia de las demandas de productos básicos que se generaban en estas regiones, para el suministro y mantenimiento de la segunda guerra mundial, y asimismo suministrar la gran demanda de posguerra.

Las compras masivas aumentaron de forma repentina y onerosa las reservas de estos países, el cual a primera vista, podría ser un trampolín hacia el desarrollo, pero los altos volúmenes de liquidez también necesitan de un plan económico bien diseñado, las alternativas que se planteaban en este contexto era el de empezar a importar de bienes de consumo de forma masiva, o el emprendimiento de la industrialización en la región, esta circunstancia abriría una nueva dimensión en los campos de la unión regional, ya que los esfuerzos de federalizar el territorio se habían intentado por las vías políticas, armadas y administrativas. Ahora se integraba un nuevo elemento que tenía una meta más tangible, el del desarrollismo por medio de la industrialización, y para apuntalar este proceso era necesario estar respaldado por una unión de Estados.²⁶

La planeación de utilizar este excedente de reservas para comenzar un proceso de industrialización fue recomendado por la joven institución que se fundó en 1948, la Comisión Económica para América Latina (CEPAL), que señalaba que era necesario la transformación de la estructura económica por medio de una industrialización acelerada respaldada por las nutridas reservas.²⁷

²⁶ TAMAMES Ramón, *Estructura económica internacional*, Madrid, Alianza Editorial, 1975, paginas 251-253.

²⁷ CERDAS CRUZ Rodolfo, *Las instituciones de integración en Centro América: De la retórica a la descomposición*, EUNED, 2005, paginas 87-95.

1.2.3 De los primeros pasos institucionales hacia una Unión Centroamericana

La participación de la CEPAL fue de gran importancia para dar los primeros pasos en materia de unión regional centroamericana, ya que en 1951 se dio como iniciativa eje de un proyecto unificador, la institución del Comité de Cooperación Económica del Istmo Centroamericano (CCE), el fin de este comité era de desplegar una serie de estudios económicos, que pudieran arrojar una lógica de organización para un Acuerdo Multilateral de Libre Comercio. Esta medida era necesaria ante las grandes dificultades a las que habían experimentado los Estados del istmo al enfrentarse al mercado internacional, especialmente de autarquía económica, por medio de una serie de proyectos industriales, pero que paradójicamente descansaban en un modelo de sustitución de importaciones, que los arrojaba a un plano de inmensa desventaja en el mercado internacional.²⁸

Para conservar estos proyectos de producción industrial basados en un modelo de sustitución de importaciones era necesaria una política proteccionista, basada en políticas inflacionistas, un tipo de cambio flotante y un proteccionismo arancelario fuerte, elementos que frenaban la interacción económica de los países latinoamericanos enfocados productivamente a satisfacer un mismo mercado, entorpeciendo el intercambio comercial regional, ya que era una actividad comercial muy densa el comerciar con productos industriales similares con un alto arancel, sin preocuparse por generar exportaciones sensibles que pudieran ofrecer una diversificación real tanto a los mercados más distantes como a los inmediatos.²⁹

A causa de este fenómeno económico, era indispensable articular esta herramienta institucional, y a raíz de su ejercicio emanó la Organización de Estados Centroamericanos (ODECA) que se convertiría en un canal de diálogo político entre los Estados Centroamericanos, además de un acercamiento económico más avanzado que arrojara diversos tratados comerciales en el periodo comprendido entre 1948 y 1955, hasta el Tratado General de Interacción Económica del 13 de diciembre de 1960 o tratado de Managua, firmado y ratificado por Costa Rica, Guatemala, Honduras, Nicaragua y El Salvador, este tratado será el principio del

²⁸ CERDAS CRUZ Rodolfo, *Las instituciones de integración en Centro América: De la retórica a la descomposición*, EUNED, 2005, paginas 99-106.

²⁹ GONZALES ORELLANA Francisco, *Temas en integración económica centroamericana*, University of California paginas 170-187.

proceso más grande de unificación en Centroamérica, ya que en esta ocasión son integrados diversos elementos de importancia clave para la compenetración, como lo es el desarrollismo y el comercio.

1.2.4 Del Mercado Común Centroamericano

Estos antecedentes y primeros pasos en el diálogo político institucionalizado para la integración, darán pie a la constitución del Mercado Común Centroamericano (MCC), que tendrá la función de ajuste entre los complejos económicos-políticos de dichos Estados. Asimismo este complejo de constitución del MCC tiene una nueva dimensión a abordar por los Estados miembros, ya que era necesario ubicar economías industrialmente principiantes dentro de un mercado internacional muy activo, ajustando un aglomerado de gobiernos con problemáticas comunes, pero escenarios políticos muy intensos, representados por gobiernos caracterizados por inestabilidades internas, motivadas por diversas razones, basadas en la lucha de poder por el control del sistema político. El MCC, se dará a la tarea de hacer ajustes por medio de mecanismos económicos, que pretenden acercar a los Estados centroamericanos por medio de la acción conjunta.

En el tratado de Managua, estableció una serie de planteamientos necesarios para el desarrollo integral, y poder generar el suficiente contrapeso económico para actuar en la dinámica internacional, por medio de una política comercial común proyectada para hacer frente a otros Estados, esta política estaba apuntalada por tres pilares, defender la estabilidad de los productos básicos en el mercado regional de exportación, representación unificada frente a los organismos internacionales y dentro de esta lógica, el acercamiento y negociación con otros bloques regionales y Estados de gran envergadura.³⁰

Estos tres pilares dentro del tratado, revelan el adelanto en cuestión de unión regional para los Estados centroamericanos, ya que por medio de estas dinámicas se abordan de manera muy efectiva las necesidades regionales claves y acordes a sus dimensiones, enlazando coherentemente con las necesidades regionales entre la economía de productos que representa la región y la política representativa de la unión, considerando la tendencia e importancia de abordar tanto a los Estados más influyentes como a los bloques regionales emergentes, como el caso de a la

³⁰ TAMAMES Ramón, *Estructura económica internacional*, Madrid, Alianza Editorial, 1975, pagina 254.

Asociación Latinoamericana de Libre Comercio (ALALC), asimismo se comienza a actuar dentro de los foros internacionales como una misma unidad, logrando importantes consensos, como en el foro internacional sobre los acuerdos internacionales sobre productos básicos, en fin una organización regional eficiente en sus objetivos.

Dentro del tratado se acuerda la creación de un mercado común, que tendría como mecanismo económico central el de un Arancel Aduanero Común, en este caso de carácter proteccionista con respecto a la región, en vez de una zona de libre comercio, el arancel estaría basado en la Nomenclatura Arancelaria Uniforme Centroamericana (NAUCA). Para dar una fluidez a la dinámica de comercio interno de la región se constituyó la Cámara Centroamericana de Compensación en 1962, donde se multilateraliza la liquidación de la mayoría de las operaciones comerciales dentro del marco del MCC.³¹

Como parte de la evolución unificadora se da un salto increíblemente avanzado en la unión económica; el objetivo de unificar la economía de la región bajo una sola moneda que pudiera tener el peso económico suficiente para hacer más eficiente su interacción con el extranjero y facilitar el mercado interno de la región, esta iniciativa se plantea a partir de la institución del Consejo Monetario Centroamericano. Esta iniciativa fue una de las más altas en su tipo, ya que no solamente era una estrategia económica sin fondo, al contrario, estaba enmarcada en todo un mecanismo estratégico económico y concluida después de un proceso de toma de decisiones, a partir de la idea concreta de la integración regional, que llevaba consigo distintos estandartes claves en los ideales de su unión, iniciativa que no sería vista dentro de estas características político-económicas, años después con la Unión europea, que pretende ser un proyecto “inédito” en su tipo.³²

La moneda estaba proyectada como El Peso Centroamericano, que sería apuntalado por los cinco países integrantes, este objetivo se convertiría en la cúspide de la organización regional, ya que se estaba avanzando en pocos años en

³¹ GONZALES ORELLANA Francisco, *Temas en integración económica centroamericana*, University of California paginas 40-48

³² MANUEL Agosin, *Pequeñas Economías, Grandes Desafíos: Políticas Económicas para el Desarrollo en Centroamérica*, IDB, 2004.

una verdadera integración, y esto hubiera facilitado de manera enorme el proceso de integración y de enfrentamiento ante la política y mercado internacional, de no ser por los naufragios a partir de problemáticas internas que experimentarían los Estados participantes.

Hasta este momento el desarrollo de la integración regional había sido bastante confluyente en diversos objetivos, esto había hecho del proceso un efectivo complejo de ideas que empezaban a tener efectos positivos en la región en su conjunto, en este periodo de mayor estabilidad en el proceso de unificación, resurge con más fuerza un actor permanente, Estados Unidos, que había tenido gran influencia en la región desde los primeros momentos como repúblicas independientes, y en su oposición de un nuevo ataque colonial con la doctrina Monroe posteriormente.

1.2.5 De la política industrial común

Desde que surgieron los nuevos Estados independientes en América, Estados Unidos se ha dado a la tarea de adoptar una presencia influyente en cada uno de ellos, esta presencia se ha manifestado de diferentes formas, desde la más intensificada como la intervención armada, hasta la más sutil, influenciando a las oligarquías locales o por medio de sus embajadores o agentes de la CIA, estos desde 1946, que se daban a la tarea de infiltrarse en las estructuras políticas, e imponer títeres políticos desde una escenografía democrática, y precisamente estas artimañas ya se habían ejercitado en Centroamérica en etapas anteriores; pero en las décadas de 1960 y 1970, habría por parte de Estados Unidos un desbordamiento del territorio por otras vías, la influencia interna desde las nuevas instituciones de la unión centroamericana.

Una táctica clave para ejercer una influencia determinante dentro del proceso de unificación, fue la participación en la financiación del Banco Centroamericano de Integración Económica. Esta institución tiene una función clave dentro del complejo de instituciones y un punto consensado entre los países que forman la unión, esta se encargaría de administrar los recursos asimilados para planificación y ejecución de proyectos industriales y de desarrollo dentro de la unión. Esta fue financiada en su mayoría por Estados Unidos y España. De esta institución se desprende el régimen

de industrias centroamericanas de integración, que tiene la tarea de hacer una distribución equitativa en la región de las industrias.³³

En esta conformación encontramos uno de los problemas medulares que experimentó el proceso, ya que la influencia determinante del libre mercado y la tendencia de exteriorizar con gran presión los mercados llevaron a tergiversar los verdaderos objetivos regionales por parte del control que tenía Estados Unidos sobre las políticas de la unión. Tamames nos dice que esto consiste en:

“Aparte de las tensiones nacionalistas que, inevitablemente, surgen en el momento de discutir la distribución zonal de las nuevas industrias, al decidirse en 1960 el montaje de un proceso global de integración, dejó de tener sentido el proyecto de creación –y de yuxtaposición- de pequeños mercados sectoriales.”³⁴

La política industrial común se convertiría al servicio de los enclaves económicos que Estados Unidos vislumbraba tanto para la organización de la economía mundial como para los intereses depositados en la región, en este caso, los que deberían ser los verdaderos objetivos de la política industrial, que tenía que ser impulsada hacia los mercados sectoriales, que era de necesidad abundante ser apuntalados para el desarrollo gradual de la región, una política que debió haber sido manejada con gran sensibilidad dado a las diferencias de desarrollo entre los Estados, encajonándose en la carrera de inversiones extranjeras que solamente harían penetrar más los intereses de los grandes inversionistas y Estados en la región, en lugar de ver reflejado los objetivos primarios de la unión. La ausencia de una unidad supranacional que pueda defender los principios de la unión y dar dirección firme hacia los objetivos planteados, es una grieta que aprovechan bien los Estados poderosos como Estados Unidos. Aunque se conformó la Secretaría de Integración Económica (SIECA) que se encargaría de sincronizar y ajustar las planificaciones y proyectos, simplemente es un medio para reflejar los intereses de la fuerza de los grandes capitales dentro de la región. .³⁵

³³ CERDAS CRUZ Rodolfo, *Las instituciones de integración en Centro América: De la retórica a la descomposición*, EUNED, 2005.

³⁴ TAMAMES Ramón, *Estructura económica internacional*, Madrid, Alianza Editorial, 1975, pagina 260.

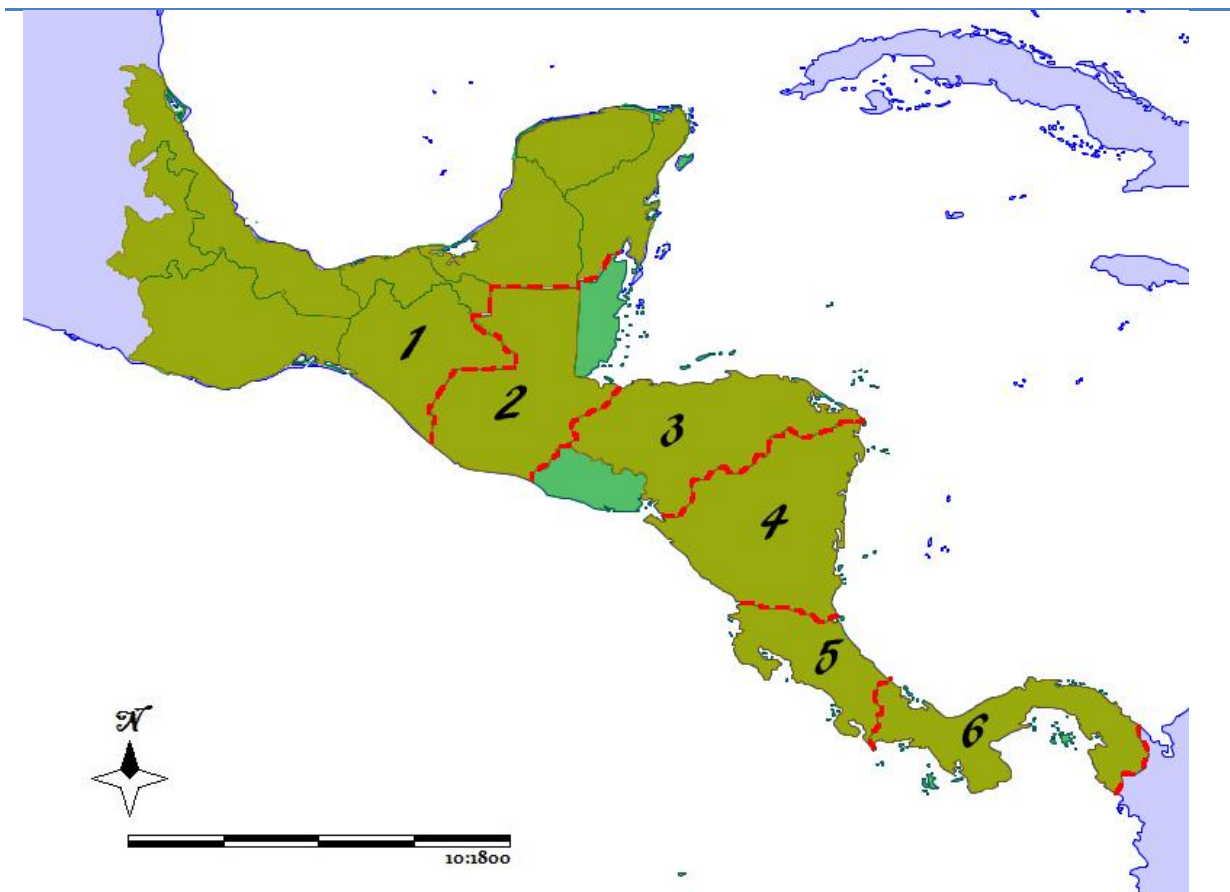
³⁵ GUTIERREZ HACES María Teresa, *Centroamérica una historia sin retoque*, Universidad de Texas, 2008, CUEVA Agustín, Prologo: Las raíces del conflicto centroamericano.

1.2.6 De la crisis centroamericana de 1969

Hasta 1969, Centroamérica había experimentado una aceleración económica con niveles de crecimiento muy altos y jamás vistos en su historia, según sus proporciones, esto respondía a una dinámica territorial en desarrollo, ya que una de las razones por lo que la región había tenido problemas separatistas en el pasado, había sido precisamente, la dificultad de interconexión entre los principales centros económicos y sociales, que entorpecían una dinámica de acercamiento; ya en este año se experimentaba un avance importante en el desarrollo espacial, que les permitía tener un acercamiento más eficiente.

Aun con estos logros, la prospectiva de una unificación regional firme y concluida se desplomaría a partir de las diversas crisis Estatales, pero este no sería el factor determinante de la intensificación de la problemática sino la organización espacial de los territorios dentro de la región, ya que este factor representa un problema Geopolítico, dado que ésta se compone por un istmo en el que la mayoría de los países tienen un control de filtros por medio de sus territorios con salida al océano y mar, que funcionan como una frontera territorial entre dos subcontinentes, por eso desestabilizar y antagonizar un Estado, es generar caos en la región, un mecanismo muy eficiente para controlar todo un complejo de Estados mediante un balance de intereses, una desventaja estratégica de la región que solamente podría ser superada por medio de la integración regional. Este factor se compone por un conflicto dentro de la unión que por medio de sus territorios, paralizaría como neutralizaría gran parte de la dinámica comercial y política, pero las raíces de este conflicto tienen implicaciones más allá de las diferencias entre estos países, sino de intereses globales enfocados a la región.

En el mapa 1.28, podemos apreciar esta idea, Mesoamérica se compone de 6 filtros que abarcan el ancho de América, esto tiene una fuerte influencia en la organización del continente, y tiene mucho que ver con el alejamiento y acercamiento relativo que tienen los dos subcontinentes, basados en la organización de este valioso espacio, también podemos ubicar a dos Estados, Belice y El Salvador, que carecen de esta característica, y que tendrá un impacto geopolítico en las relaciones de los países dentro de la región.



1.28 Fuente: Elaboración propia

La injerencia de Estados Unidos en las decisiones de la Unión no solamente se experimentó en el plano político, hubo otra dimensión donde se desarrolló otro factor de gran freno para el proceso, en su tiempo, la vanguardia en mecanismos de injerencia, el control económico-institucional, que antagonizaría a los Estados de la Unión, cuestión que la vulnerabiliza con la ausencia de capacidad de llegar a consensos o tomar cualquier decisión conjunta.

Para los propósitos de los grandes capitales norteamericanos en conexión con las oligarquías nacionales, antes de ejecutar estos mecanismos de control, se debía preparar las circunstancias idóneas para abordar eficientemente el territorio, la táctica sería ejercer paulatinamente un control sobre cada Estado de esta constitución, en diversos planos, para el dominio eficiente de la unión y consecuentemente de la región, y continuar con el plan que los intereses de Estados Unidos desean aterrizar en esta región.

Uno de los primeros preparativos en los Estados centroamericanos, fue cortesía de la CIA en Guatemala, que demolió una década de democracia de 1944 a 1954, con un golpe de Estado al presidente Jacobo Árbenz Guzmán, que había sido acusado de comunista por dar pie a la diversificación política, legalizando el Partido Guatemalteco de Trabajadores (PGT) que tenía una tendencia comunista, pero los intereses estaban más profundamente ocultos en Guatemala, y los motivos de su derrocamiento descansan en la expropiación realizada a *United Fruit Company* (UFC), fue una dura amenaza ante los intereses de los grandes capitales en la región, ya que desde una visión espacial, esta compañía fungía encubiertamente como una mancha de dominación abierta por parte de Estados Unidos, de la cual es proveniente, ya que le pertenecían grandes extensiones de tierras que eran empleadas para el sembradío de banana entre otros frutos, UFC poseía las mejores tierras de sembradío, además de ser tierras estratégicas en el territorio guatemalteco –entre otras partes de Latinoamérica- que a su vez contaban con una pequeña línea de trenes que facilitaba la movilidad de sus factores.³⁶

Pero la razón de fondo para desencadenar un golpe de Estado a partir de una expropiación, es explicada desde *United Fruit Company* tenía una conexión con Allen Dulles, director de la CIA, dicha conexión radicaba en que él mismo era uno de los inversionistas más importantes de la compañía, y perder su presencia en la región significaba perder territorios estratégicos y de gran producción, los mismos que financiaron el golpe de Estado para Árbenz. Después de esta injerencia, el gobierno guatemalteco estaría marcado por gobiernos militares al servicio de Estados Unidos hasta 1985, regímenes que serán ejercitados con gran autoritarismo y represión, que no reflejarían las verdaderas necesidades de la población en el gobierno, encaminando al Estado al servicio de los intereses de Estados Unidos.³⁷

En el caso de El Salvador, el descontento se generalizó en los años treinta, cuando se hizo un severo corte salarial a los trabajadores nacionales, esto desembocó a una insurrección que fue dirigida por Farabundo Martí, que estaba profundamente relacionado con la lucha comunista y de liberación nacional, poco después sería fusilado por las fuerzas del ejército, y de esta forma hubo un saneamiento de las

³⁶ KRUIJT Dirk, *Guerrillas: guerra y paz en Centroamérica*, F&G Editores, 2009, paginas 38-61.

³⁷ *Ídem*.

fuerzas opositoras, neutralizando de forma brutal cualquier signo insurgente, que llegaron a oscilar entre los 30 000 muertos -en esta etapa-, manteniendo una represión continua por medio del ejército y los escuadrones de la muerte, que se encargaban de mantener un control en el sector político, social y campesino, sin que se vieran reflejadas las voluntades del pueblo.³⁸

Nicaragua estaba marcada por una clase de dinastía que gobernó el Estado desde 1933, representada por la familia Somoza que heredó el poder en por lo menos tres generaciones, esta clase de autoritarismo fue caracterizado por ser más refinado que los anteriores mencionados, ya que aunque era menos reaccionario, pero no menos represivo, ya que manejaban de manera diestra el aparato político. Según nos dice Kruijt, el poder de los Somoza descansaba en cuatro grandes pilares, el primero, la fuerza militar y policiaca que fue creación de los Estados Unidos, segundo, el control económico del país, tercero, un control del sistema político por medio de la capacidad de nombramiento de funcionarios en los cargos estratégicos, y en cuarto, una influencia militar por parte de los Estados Unidos, con la capacidad que según en palabras de Kruijt nos dice:

“La Guardia reprimía cualquier discrepancia política con <<puño de hierro>>. El asesinato de 30 estudiantes que protestaban en 1960 fue, en el transcurso de los años, una de las tantas acciones letales del gobierno llevada a cabo por fuerzas armadas contra disidentes políticos individuales o manifestantes civiles pacíficos.”³⁹

Este control sobre el Estado perduraría hasta 1979, cuando la guarda sandinista desarticularía la Guardia Nacional que mantenía mediante el miedo y la represión brutal un control excepcional de la población. Este tipo de células guerrilleras estuvieron muy presentes en la realidad centroamericana, gracias al triunfo de la revolución cubana y a la difusión en la región de los escritos de Ernesto Guevara sobre la guerrilla, estos esfuerzos guerrilleros habrían sido la oposición que paulatinamente llevaría a mediados de los ochentas a Centroamérica a una relativa distribución más equitativa del poder.⁴⁰

³⁸ *Ídem.*

³⁹ KRUIJT Dirk, *Guerrillas: guerra y paz en Centroamérica*, F&G Editores, 2009, pagina 49.

⁴⁰ KRUIJT Dirk, *Guerrillas: guerra y paz en Centroamérica*, F&G Editores, 2009, paginas 38-61

1.2.7 La implosión de la unión centroamericana

Los principales puntos de la región estaban ocupados entonces por el dominio de los intereses de Estados Unidos y las oligarquías locales, aun esto, continuaba creciendo la fuerza de atracción de los Estados centroamericanos hacia una unión más compenetrada, ya que los esfuerzos de unión tenían para 1960, más de 50 años en la proyección de este complejo institucional, y más de 100 años como un anhelo regional, desde las Provincias Unidas del Centro de América. Paradójicamente la implosión de la Unión comenzaría desde el corazón de ésta, motivado por el conflicto El Salvador-Honduras, que en esencia es un problema geopolítico, que se desenvuelve por medio de la fisionomía de la región.

Antes de 1969, el proyecto de MCC iba mejorando paulatinamente las condiciones de la región, con cifras de compenetración comercial fabulosas. En efecto, los países más participativos eran, El Salvador y Honduras, que tenían un comercio muy entrelazado. Para 1968 El Salvador dirigía el 39% de las exportaciones totales hacia Centroamérica, de estas el 27% iban dirigidas directamente a Honduras, en contraparte Honduras dirigía un 17.5% de sus exportaciones a la región, que de estas se concentraban el 47% a El Salvador.⁴¹

Considerando los lazos culturales que compartían las naciones, la historia conjunta, las profundas relaciones sociales que los compenetraban aun más, se vislumbraba en una probable unión centroamericana, los primeros en formar una federación, actuando como un núcleo de atracción, como en un efecto similar al que podemos apreciar con respecto a los Estados del Benelux, para paulatinamente agregar la región restante, pero habían en los aparatos Estatales, factores de deterioro que acabarían por confrontar a las naciones.

Desde una visión general, sería difícil llegar rápidamente al motivo medular que pudo desgarrar todo un tejido de relaciones políticas y sociales, bien cohesionadas por una firme dinámica económica. Jorge Arie Gerstein, nos despliega una serie de puntos clave que son eficientes de remarcar para conocer, cuáles fueron los factores fundamentales que impulsaron los conflictos entre estas naciones, en el contexto de

⁴¹ Francisco R. R. De Sola, *El Salvador-Honduras, June-July, 1969. Notes on a monetary problem*. San Salvador 1969.

autocratismo que se vivía en los diferentes Estados, a partir de sus gobiernos golpistas:

“El estudio de las situaciones internas en éstos, bajo la posibilidad de que los dos gobiernos involucrados buscaban el argumento del peligro externo o la agresión extranjera, para lograr objetivos políticos internos, tales como: Aumento de popularidad del partido en el poder; consecución de un grado de cohesión nacional; continuación de un grupo gobernante o legitimización del ejercito; al llenar el nuevo rol defensor de la nación ante la amenaza foránea.”

“la presencia de elementos extraregionales que pueden ejercer una influencia sobre el desarrollo de los acontecimientos y que puedan ser un factor de presión sobre la voluntad de alguno de los bandos. Por ejemplo la influencia de Estados Unidos o la intervención y mediación de los países latinoamericanos o centroamericanos, a través de la OLA o la ODECA.”⁴²

El conflicto entre los dos Estados tiene según esta argumentación, un origen más profundo que el proveniente del interés nacional, que es totalmente contrastante a los intereses de las oligarquías militares y sociales, que encabezan el poder en estos Estados, y que concentran el proyecto nacional, en la legitimación del propio régimen, interiorizando sus lazos, en vez de exteriorizarlos para generar la integración y cumplir con un proceso nacional incompleto.

Es decir, el conflicto es originado esencialmente, por la ausencia de capacidad de los gobiernos de acceder a un nuevo nivel de integración, que generó una tensión consecuente según la inercia que tenía el proceso de integración, que desembocó en un conflicto armado entre Honduras y EL Salvador, que representaban el núcleo de la unión, el punto más frágil, que tuvo un doble efecto al desarrollarse en una región geoestratégicamente sensible, como es la región centroamericana.

⁴² ARIEH GERSTEIN Jorge, *Conflicto entre Honduras y El Salvador; Análisis de las Causas*, COLMEX, 1971, pagina 552.

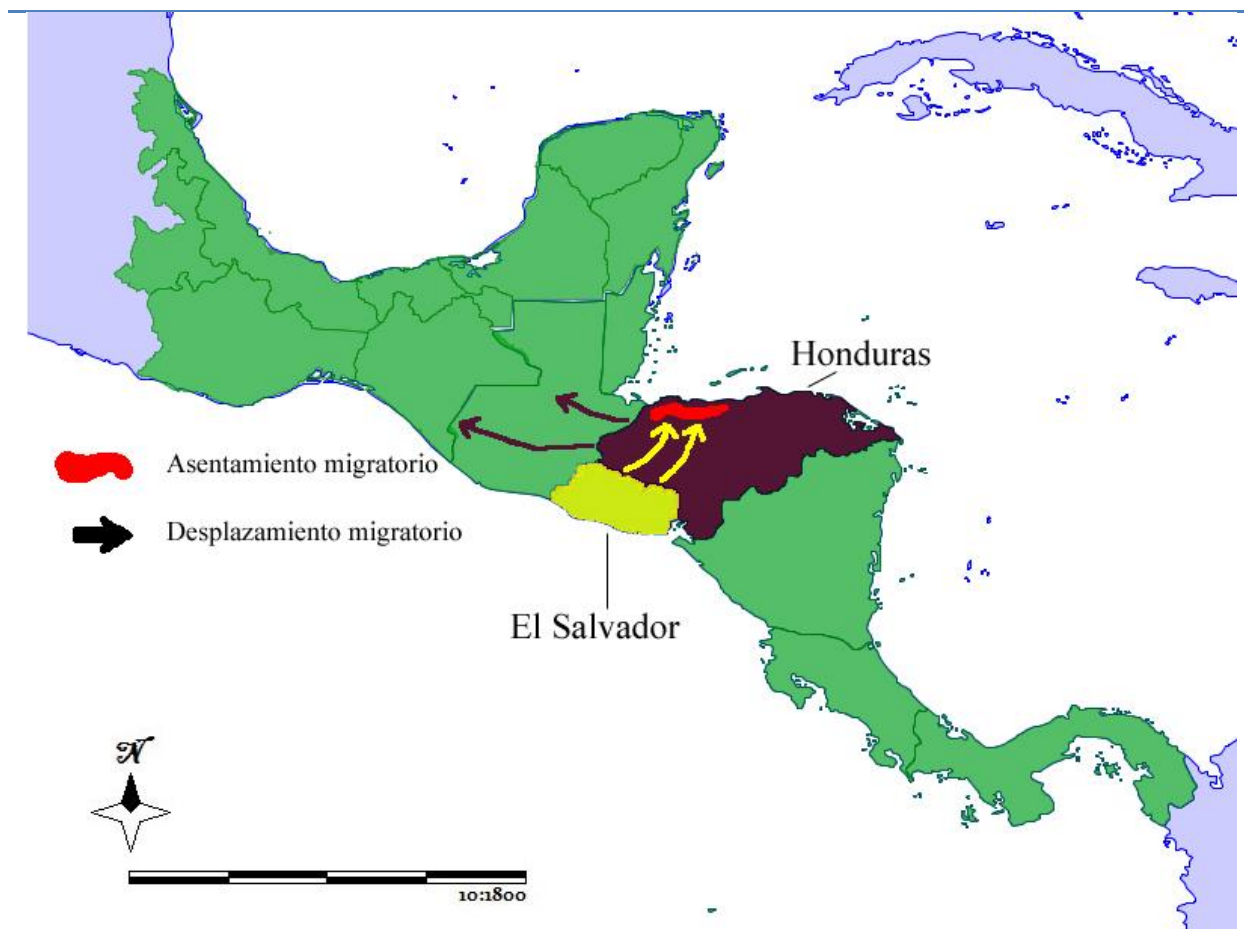
Para el año de 1965 Honduras experimentaría una de las mayores crisis políticas y agrarias de su historia, ya que el Estado se encontraba en un proceso de legitimación de su régimen, que era una joven imposición política por medio del golpe de Estado perpetuado por el Coronel López Arellano, expulsando del poder al partido liberal de Honduras. Concentrando su poder en el ejército, no se dejaron esperar los actos de imposición, que ya eran comunes en la región, el factor clave fue el imponer un incremento a los impuestos sobre el consumo, que llevó a convocar diversas manifestaciones en contra de esta nueva medida, generalmente se desarrollaron en Costa Norte, incluyendo el empuje de la universidad de Costa Norte, para la firme oposición al régimen. Una explicación nos llevaría a que el régimen militarista de Honduras, optó por la estrategia de el “enemigo en común” para poder cohesionar la nación, que realmente lo hizo en cuestión histórica, para julio de 1969, las protestas habrían cesado y los diversos actores como el obrero, campesino y estudiantil, se habrían unido para apoyar al gobierno y enfrentar al Estado Salvadoreño, “que atentaba” contra su soberanía nacional.⁴³

Pero habría un fenómeno de fondo de suma importancia, que compartirían los dos Estados que sería el punto medular de la génesis del conflicto, esto está basado en el movimiento migratorio que fluiría desde El Salvador al territorio hondureño, que causaría un efecto directo en el interés Estadounidense en Honduras. Los inmigrantes salvadoreños, vislumbrarían a Costa Norte en Honduras, como un punto de mejores oportunidades, ya que allí se concentraba la mayor producción agrícola del país, como uno de los factores más importantes, una región muy poco poblada, que daba oportunidad de obtener una relativa sensación de propiedad para trabajar la tierra, relativa, ya que la mayoría de las tierras fértiles, que representaban grandes extensiones de tierra, pertenecían a la *United Fruit Company*, la concentración de inmigrantes que deseaban trabajar la tierra, dándole fuerza al sindicato agrario en honduras y perfilándolo a la apropiación de tierras para generar autoconsumo, y un comercio de distribución más autónomo, no era lo más óptimo para la productividad de la empresa, ya que no le permitía acaparar libremente los territorios más fértiles. Es entonces que con influencia sobre el gobierno hondureño, la empresa presionó el proceso de expulsión de manera constitucional de la gran masa de inmigrantes que

⁴³ ARIEH GERSTEIN Jorge, *Conflicto entre Honduras y El Salvador; Análisis de las Causas*, COLMEX, 1971, pagina 552-568

ya se habían concentrado ya en la zona, que conduciría al Estado, a una crisis agraria, ya que se desarticularía una importante fuerza productiva, que llevaría consecuentemente a una alza de precios de los productos básicos y a reafirmar el monopolio de la compañía en el Estado.⁴⁴

Para una ilustración complementaria del caso, podemos analizar en el mapa 1.29, la tendencia migratoria hasta la costa norte representa por el color rojo, donde se asentaron para desempeñar la agricultura, consecuentemente al verse expulsados, la alternativa más inmediata es la continuación migratoria hacia el norte.



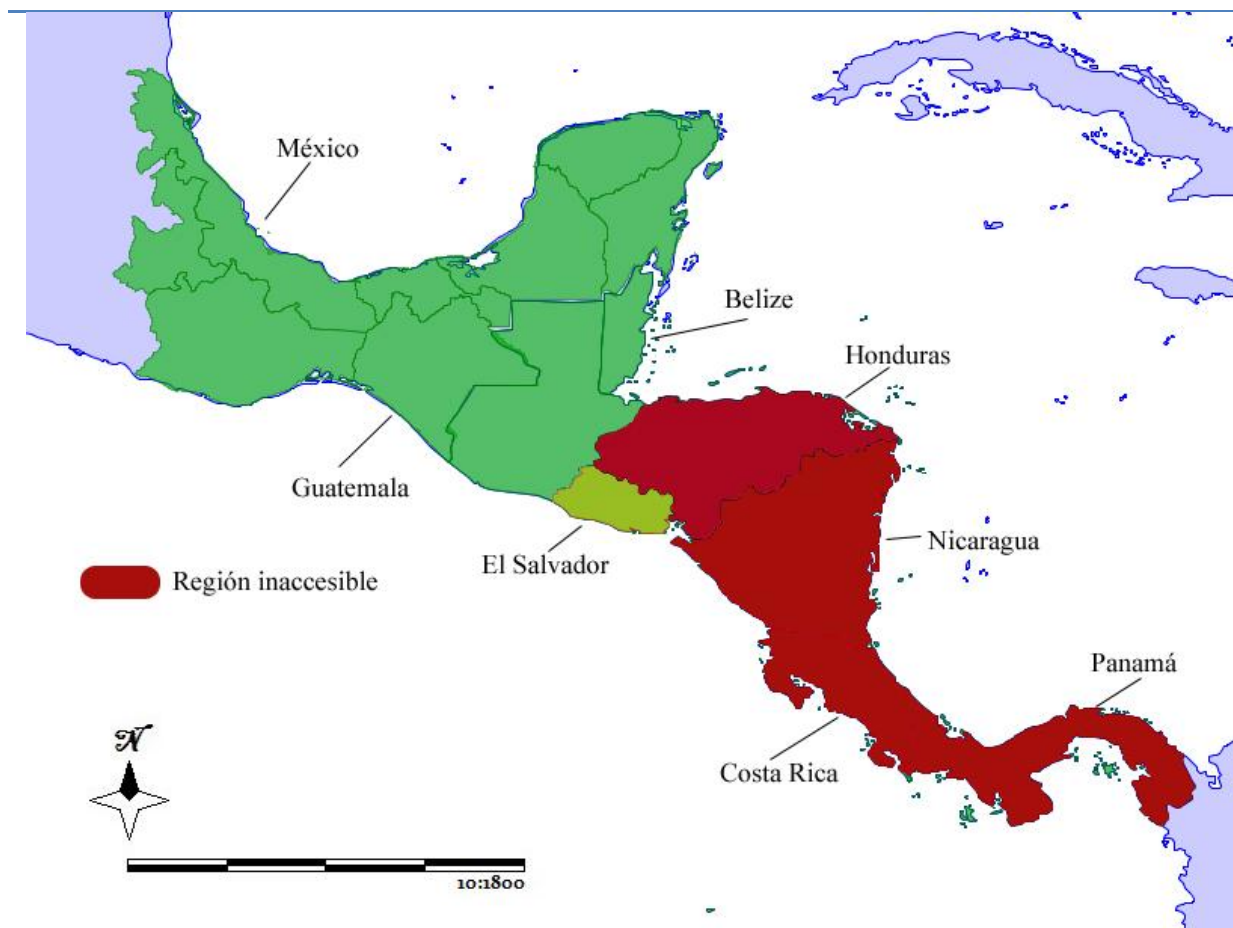
1.29 Fuente: Elaboración Propia

⁴⁴ ARIEH GERSTEIN Jorge, *Conflicto entre Honduras y El Salvador; Análisis de las Causas*, COLMEX, 1971, pagina 558-568

Considerando que la United Fruit Company, tenía profundos nexos con la CIA y propiamente con los Estados Unidos, el estallido de este conflicto está directamente relacionado con los intereses de la potencia, para el control de la producción como el control político del Estado hondureño.

Este conflicto tuvo tanto impacto por haberse desarrollado dentro de una dinámica Geopolítica, esto por la constitución de la región, más precisamente por el hecho de que los Estados centroamericanos poseen esta característica de fronteras continentales, con excepción de Belice y El Salvador, asimismo tienen la capacidad de neutralizarse mutuamente, a excepción de los ya mencionados, esta diferencia debilitó la economía salvadoreña, una de las más activas en cuestión de intercambio. Este conflicto impidió que el flujo comercial continuara su camino en ambas direcciones hacia Nicaragua, y al Estado que había generado mayor avance Costa Rica, además de alejarlo de Panamá, un punto estratégico para el comercio, en síntesis provocó un freno en la dinámica de intercambio regional, ya que y no hubo un ariete político suficientemente sólido para derribar aquella muralla a tiempo, esto puede ser complementado con el mapa 1.30.⁴⁵

⁴⁵ ARIEH GERSTEIN Jorge, *Conflicto entre Honduras y El Salvador; Análisis de las Causas*, COLMEX, 1971, págs. 552-568.



1.30 Fuente: Elaboración Propia

Es en este punto donde el proceso de integración es sobrepasado por los intereses de la oligarquía, ya que para llegar al siguiente nivel, se necesitaba desarrollar el derecho del libre tránsito de personas sobre el territorio, para que de esta forma se consolidara una fusión mucho más profunda desde el sentido social. Para agravar más el asunto, este paso ya se había dado, ya que se habían firmado tratados multilaterales que permitían el libre tránsito de habitantes centroamericanos, inclusive sin necesidad de poseer un documento de identificación legal, por ejemplo el Tratado de Asociación Económica, que señala que las partes contratantes garantizaban la libre circulación de personas y que ninguna medida de tipo legislativo o administrativo debía dificultar esta libre circulación⁴⁶, lo más serio sería lo estipulado en el Tratado de Migración entre Honduras y El Salvador, que remarca enérgicamente:

⁴⁶ Atilio Vieyetz, *op. cit.*, p. 404.

“los nacionales de uno de los países contratantes, que a la fecha de suscripción de este tratado de hallaren establecidos en el territorio del otro, no serán objeto de expulsión por carecer de los documentos que acrediten su residencia legal definitiva”⁴⁷

Es así como los intereses estadounidenses y de las oligarquías locales se sobreponen ante el derecho internacional, una actitud indignante ante el proceso de integración que conlleva la voluntad soberana de los Estados y el bienestar de las naciones.

Como podemos anotar, la integración de la sociedad regional, depende de gran parte de la libre circulación de la población dentro del territorio, una necesidad geoestratégica para generar equilibrios en el desarrollo de la región, ya que el espacio juega un papel determinante dentro de este ajuste, y más aun si se presentan vacíos en ciertas partes del territorio cómo es lo que se comprende cómo toda la costa del Caribe; por esto, es uno de los puntos más sensibles en el proceso de unificación, y tiene que ser vigilado con gran atención para su desenvolvimiento óptimo, consecuencia de esta imposición, son los miles de salvadoreños y centroamericanos que redireccionan su rumbo hacia México y Estados Unidos, al verse expulsados de sus propias regiones. Cómo un ejemplo paralelo podemos ejemplificar en la generalidad, la apertura a la libre circulación que ofreció la Unión Europea décadas después de este evento, que fue un paso efectuado con gran delicadeza y atención, que resultó en un gran éxito y un desahogo a los nacionalismos, de las tensiones sociales y fronterizas que se reflejaron en un avance importante en el proceso de integración.⁴⁸

Después de esta guerra, el MCCA como el sueño de una nueva Unión Centroamericana, se estancó, los acuerdos dejaron de respetarse entre estos dos países, y propiamente los demás dejaron de hacerlo también, tendiendo a ver cada vez más por el beneficio de su propio gobierno y alejándose cada vez más de la unificación, podemos ver al conflicto como un evento que provocó un efecto dominó que derrumbó el progreso que se había alcanzado hasta entonces, esta

⁴⁷ Instituto de Investigaciones Economicas y Sociales, Universidad Autonoma de Honduras, *op. cit.*, apéndice 2

⁴⁸ BOLONGA Alfredo Bruno, *Conflicto Honduras-El Salvador: análisis sociológico de las relaciones internacionales*, Tierra Nueva, 1977, 161 págs.

problemática persiste hasta nuestros días, no ha existido un verdadero avance en cuestión de unificación, que refleje las voluntades nacionales y que impulse una dinámica regional, que tenga en cuenta la importancia del territorio.⁴⁹

Es claro que hasta que no exista una estabilidad política y las oligarquías locales tanto como la influencia estadounidense no tenga un contrapeso suficiente, Centroamérica seguirá frenando su proceso de unificación, ya que una Unión centroamericana, afecta directamente, el dominio de estos actores en la región, ya que los ideales de una unificación se inclinan al desarrollo y al mejoramiento de su producción y sus servicios, mientras que estos actores concentran su mirada en la extracción de los abundantes recursos en la región, con una mano de obra barata, que no tenga la oportunidad de emprender ni en lo más mínimo.

Sería un error decir que los trabajos en cuestión de transformación de Centroamérica han cesado, inclusive se encuentran en movimiento grandes proyectos, pero esto no significa necesariamente que el contexto de dominación haya cambiado, en el siguiente capítulo analizaremos los diferentes proyectos contemporáneos enfocados en la región, y en el grado de continuidad que han tenido los nuevos proyectos que conllevan los grandes intereses dentro de la región, a partir de éste antecedente podemos continuar con el estudio de ésta región, y también a partir de su riqueza en recursos, su posición estratégica y su población.

⁴⁹ TAMAMES Ramón, *Estructura económica internacional*, Madrid, Alianza Editorial, 1975.

Segundo capítulo

Los mega proyectos enfocados a la región y los intereses de
Estados Unidos

-La ambición por la dominación de un punto geoestratégico-

2.1 De la presencia de los mega proyectos

Los activismos institucionales tienen efectos determinantes en las regiones donde son puestas en marcha, su estudio es de gran importancia ya que éstas pueden comprobar cómo realmente se ha trabajado en la región de forma directa, y como éstas implicaciones han arado los territorios y les han dado forma por medio de los proyectos enfocados a la región. Las instituciones, identificadas como los Estados, los organismos internacionales y por otra parte las empresas internacionales, son las principales influencias en la región, y las que van configurando en el espacio donde conviven los elementos antes citados, su importancia radica en esto mismo, en que éstas construyen los espacios de convivencia a partir de factores sociales, y la organización que estos actores planteen mediante su actividad será determinante en la configuración y desarrollo de la región, justamente, por ello es necesario indagar en las macro estructuras de los proyectos internacionales enfocados a la región. Estos proyectos por su naturaleza de internacionales incluyen a estos actores que son de gran relevancia para la transformación de los esquemas en los que descansa la dinámica social, conjuntamente con las medidas institucionales centroamericanas que se han tomado en cuanto a la unión regional y la convivencia con el resto del mundo.

Estos mega proyectos tienen la facultad de reconfigurar grandes espacios, dotando a la región de una resignificación profunda, en la que las dinámicas cambian de dirección, con destinos muchas veces antinaturales o en discordancia con las verdaderas necesidades de los habitantes de éste espacio, concretando la transformación de la realidad, que está basada en la reorganización de los espacios tanto claves como más concurridos.¹

En Latinoamérica existen diversas propuestas de mega proyectos, que asimismo, tienen la función de reorganizar el espacio por medio de iniciativas enfocadas al mejoramiento de la calidad de vida de la población, pero detrás de una acción de tal magnitud, siempre hay una tendencia la cual obedece a los objetivos más últimos de este abordaje, por esta razón se debe poner especial atención a todos los factores e implicaciones que rodean estos mega proyectos.

¹ VICENTINO Cláudio, *História Geral* cap. 2 capitalismo, espaço e militarização. São Paulo, Ed. Scipione, 1997, pp. 11-20

En este estudio abordaremos dos mega proyectos enfocados a la región mesoamericana, el Plan Puebla Panamá (PPP) y el Proyecto Mesoamérica (PM), el segundo secuencia del primero, o su mejoramiento. De manera práctica, revisaremos qué es lo que exponen los proyectos para la región en los puntos más importantes, posteriormente nos daremos a la tarea de dar una lectura analítica y explicativa desde los intereses de los Estados confluyentes, interpretando los intereses geoestratégicos en la región.

Los proyectos de esta clase, tienen generalmente un carácter internacional, es decir que se necesita la voluntad de diversos Estados para la implementación de estos, para el establecimiento de esta coalición, es necesario llegar a consensos en los cuales, los intereses de los Estados contratantes, se vean representados en alguna porción y se perciba un beneficio real para la región, pero una implicación muy importante en estos proyectos es que en su mayoría son planteados con base en la idea del desarrollo, creada por Estados potentes, que los condenan a seguir un rastro de ideas y propuestas que los Estados “subdesarrollados” que tienen que seguir para llegar a la meta del desarrollo. Por medio de nuestro marco histórico podemos vislumbrar que gracias a las abiertas intervenciones la región no pudo desenvolverse como debía, ahora se pretende resolver un complejo de problemáticas de antecedentes longevos, con una propuesta emanada por un ente extranjero; como primer cuestionamiento, ¿qué tan viables son las implementaciones de modelos construidos bajo la lógica y pensamiento de otras regiones? Asimismo ¿Qué orden hemisférico se está desarrollando con esta implantación estratégica? ¿Será éste el mejor camino para el verdadero espíritu histórico de la región o simplemente la continuación de un proyecto imperialista?

2.2. El Plan Puebla Panamá

El Plan Puebla Panamá (PPP) fue una iniciativa propuesta por el gobierno mexicano del presidente Vicente Fox, para el desarrollo de la región mesoamericana, y en palabras literales del plan “para que la región pueda enfrentar la globalización”, los antecedentes más inmediatos de esta iniciativa son la Estrategia de Desarrollo para la Transformación y Modernización de Centroamérica en el Siglo XXI en conjunto con la agenda del desarrollo del sur-este de México, que se unieran en una sola agenda que diera pie a la estructuración del Plan Puebla Panamá. El 15 de Junio de 2001 en el marco de la reunión extraordinaria de el Mecanismo de Diálogo y Concertación de Tuxtla, se concretó la voluntad en la participación del PPP en donde se expresaron delineadamente, cuáles serían los campos de acción y las iniciativas a concertar, los problemas fundamentales es la vulnerabilidad que tiene la región frente a diferentes fenómenos globales y que es necesaria adaptar para no quedar hundida en el subdesarrollo.

En el marco de esta reunión de jefes de Estado, se consensuaron puntos clave del plan como son: que se incluyó al Plan Puebla Panamá como un componente del Mecanismo de Tuxtla, y de esta forma considerándolo como política de Estado; se estableció la comisión ejecutiva del Plan Puebla Panamá que se haría cargo de la planeación, promoción, evaluación y revisión de los apartados de este plan; estos apartados son 8 que se refieren a partes temáticas centrales en las cuales está inspirado el Plan, las cuales se han designado una a cada país para su desarrollo y como responsabilidad; se formalizó el equipo técnico Institucional y la creación de la Comisión de Alto Nivel de Promoción y Búsqueda de Financiamiento, para asimilar recursos públicos, privados y de la banca de desarrollo.

Los 8 puntos principales del Plan Puebla Panamá fueron repartidos entre los países incluidos como forma de responsabilizarse y comprometerse con el desarrollo de forma diversificada, esto le permitiría enfocar a cada Estado la atención prudente para la evolución de su parte del Plan, de esta forma se suscribe la corresponsabilidad que tiene como esencia el plan, estas iniciativas quedan acordadas como parte del proceso de integración centroamericano, de esta forma México, queda encargado de desarrollo humano; Panamá, la prevención y mitigación de desastres naturales; Nicaragua, el desarrollo sostenible; Honduras, la

facilitación comercial y competitividad; Guatemala, la iniciativa energética; El Salvador, de telecomunicaciones; Costa Rica, la iniciativa de transporte; y por ultimo Belice con la iniciativa de Turismo, estas iniciativas integraron la nueva agenda que se maneja en dos ejes específicos a) desarrollo humano y b) competitividad e integración productiva.

En el proceso de institucionalización es importante destacar que se instauraron por medio de la firma de instrumentos jurídicos interestatales, la creación de comisiones y subcomisiones técnicas para cada una de las ocho iniciativas, asimismo con el respaldo de organismos especializados, instituciones y el Grupo Técnico Institucional.

El siguiente paso de concertación del proyecto fue en el 2004 con la firma del “acta que institucionaliza el mecanismo del Plan Puebla Panamá” que fortaleció los lazos Estatales e institucionales así como la coordinación y organización, esto en el marco de la Cumbre de Presidentes y la Comisión ejecutiva. Otra de las ramas que definen la evolución del proyecto es el “reglamento de funcionamiento del Plan Puebla Panamá” en el que se detalla su conformación.

Para ilustrar mejor, aquí un organigrama de la construcción del PPP (2.a):



2.a Fuente: Plan Puebla Panamá, iniciativas y proyectos mesoamericanos, Grupo Técnico Interinstitucional para el Plan Puebla–Panamá BCIE-BID-CEPAL con el apoyo del INCAE, San Salvador, El Salvador, Junio 15 de 2001.

2.2.1 Iniciativa de Desarrollo Sostenible

La Iniciativa Mesoamericana de Desarrollo Sustentable (IMDS) tiene el objetivo de poder desarrollar todas las iniciativas “un eje programático” en una lógica donde todas sean ambientalmente responsables, sean reductores de la pobreza, crecimiento económico e integración regional, compromiso suscrito por todos los participantes del PPP, de esta forma para que cada uno pueda tener una gestión adecuada de la gran riqueza de la región, de una forma precisa, el Plan especifica e identifica claramente a la biodiversidad, los bosques tropicales y el agua como ejes de esta iniciativa. La iniciativa fue ratificada por las más altas autoridades ambientales en cada Estado, por los altos comisionados del proyecto, asimismo la SEMARNAT, que interviene por la responsabilidad que tiene México con esta iniciativa en particular. Éste fue suscrito el 2 de Junio de 2003, de esta forma las partes firmantes tendrán la función de asegurara que esta iniciativa se cumpla en su caso particular y a la medida de sus capacidades financieras.

Esta iniciativa tiene tres ejes principales de acción, o llamados subprogramas que pretenden actuar conjuntamente para la concertación de los objetivos en la región, estas están integradas con componentes transversales que están destinados a llevar las iniciativas en un rumbo de desarrollo. La primera iniciativa se trata de la Gestión Ambiental, que pretende asegurar la viabilidad ambiental de los proyectos e incluye el cambio de la normatividad en los marcos de los proyectos de inversión. El Patrimonio Cultural y equidad, que pretende fomentar la igualdad de género en la región, esto para pueda haber una mayor participación social en la toma de decisiones del proyecto y asimismo de el sector indígena, este subproyecto incluye como actividades principales: fortalecimiento de capacidades locales de gestión, negociación y procesos de consulta y la generación de oportunidades de potenciamiento económico local sustentable, el proyecto empezara a ejecutarse formalmente cuando se establezcan acuerdos entre los todas representantes regionales respectivas. La Preservación y Aprovechamiento de los Recursos Naturales, que será citado literalmente del Plan para tener una visión literal de la voluntad estatal:

“Tiene como meta maximizar el potencial económico y de **generación de ingresos basados en la riqueza natural regional** y sus ventajas comparativas y competitivas, aprovechando oportunidades de mercados locales, regionales e internacionales. Existe una diversidad de iniciativas que se pueden financiar a nivel regional, y que deben ser atendidas en forma flexible, oportuna y a la medida de quienes proponen los proyectos, tanto en el sector público, como en el privado y la sociedad civil en general. La creación de un fondo regional sería el mecanismo de financiamiento recomendado para atender estas iniciativas.”²

Las líneas estratégicas a desarrollar en el plan son:

“(i) desarrollar, consolidar y armonizar instrumentos de gestión ambiental; (ii) mantener y mejorar la oferta de bienes y servicios ambientales; (iii) respetar el patrimonio cultural indígena y reforzar las capacidades de toma de decisión de las comunidades locales y la participación de hombres y mujeres; (iv) potenciar el valor económico de los recursos naturales y la generación de ingresos; y (v) proteger la biodiversidad (terrestre, costera y marina) y conservar las áreas protegidas de la Región.”³

La Iniciativa de Desarrollo Sustentable, tiene sus fundamentos institucionales, los cuales descansan en: el Programa Nacional de Medio Ambiente y Recursos Naturales de México, el plan ambiental de la Región Centroamericana (PARCA), también respalda la conceptualización de desarrollo sostenible en la Alianza Centroamericana de Desarrollo Sostenible y el plan de negocios de el Corredor Biológico Centroamericano. La inversión en el proyecto será buscado en el Fondo Mesoamericano para el Desarrollo Sustentable, (FOMADES), ésta es generada por el propio plan para fomentar acciones participativas y atender a las demandas de múltiples actores⁴

² Plan Puebla Panamá, iniciativas y proyectos mesoamericanos, Grupo Técnico Interinstitucional para el Plan Puebla–Panamá BCIE-BID-CEPAL con el apoyo del INCAE, San Salvador, El Salvador, Junio 15 de 2001.

³ *Ibidem*

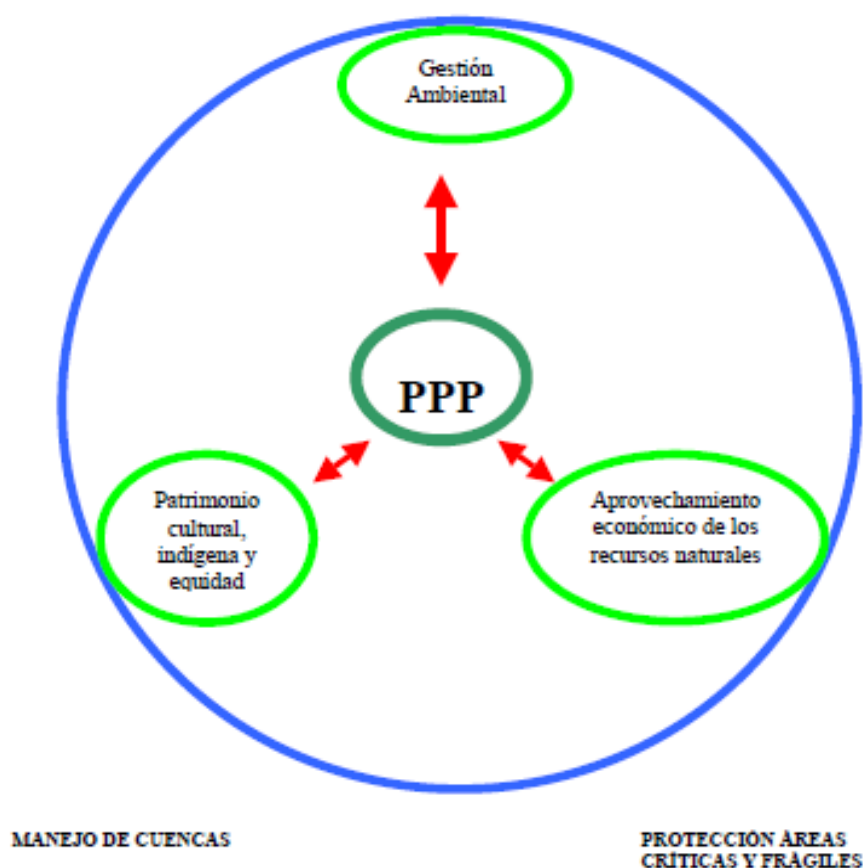
⁴ Para este tema véase: Plan Puebla Panamá, iniciativas y proyectos mesoamericanos, Grupo Técnico Interinstitucional para el Plan Puebla–Panamá BCIE-BID-CEPAL con el apoyo del INCAE, San Salvador, El Salvador, Junio 15 de 2001.

A continuación una representación gráfica (2.b) de las direccionalidades que pretende esta iniciativa para una mejor comprensión:

Gráfico 1

**INICIATIVA MESOAMERICANA DE DESARROLLO SUSTENTABLE
COMO MARCO ENVOLVENTE DEL PLAN PUEBLA-PANAMÁ**

PROTECCIÓN DE LA BIODIVERSIDAD TERRESTRE Y MARINA



2.b Fuente: Plan Puebla Panamá, iniciativas y proyectos mesoamericanos, Grupo Técnico Interinstitucional para el Plan Puebla–Panamá BCIE-BID-CEPAL con el apoyo del INCAE, San Salvador, El Salvador, Junio 15 de 2001.

2.2.2 Iniciativa Mesoamericana de Mitigación y Prevención de Desastres

La región mesoamericana, por su ubicación geográfica y por su propia conformación, es vulnerable a los desastres naturales, por esta razón se ha decidido enfrentar los retos para la mitigación y prevención de estos fenómenos de una forma conjunta en el marco del Plan Puebla Panamá, ya que acerca de estas consideraciones se había tenido ya consensos, como el Marco Estratégico para la Reducción de Desastres en Centroamérica, que se integra a la voluntad de los ejecutivos por medio del Plan Puebla Panamá y de el Mecanismo de Tuxtla, en donde se postran expresamente como una responsabilidad compartida, así es como los Estados incluidos en el Plan están buscando individualmente el mejoramiento de sus sistemas de gestión.

En esta iniciativa hay dos formas de su ejercitación, la primera es la evaluación de la vulnerabilidad en ciertas zonas que pueda representar una amenaza para los establecimientos de todo tipo, la segunda tiene tres líneas de acción definidas que son:

1. Desarrollo de mercados de seguros para riesgos de catástrofe
2. Concienciación pública para la prevención de desastres
3. Información Hidrometeorológica para la Competitividad

Por medio de los proyectos incluidos en todas estas direccionalidades del proyecto se pretende recabar la información necesaria, metodología y planes de acción para la mitigación y prevención de estos fenómenos que pretende estructurar un eje en el que puedan convivir toda la región de una forma tanto participativa como consultiva, para la divulgación y capacitación de la sociedad.

La comunicación hacia la sociedad es importante en esta iniciativa, es por esta razón que se plantea capacitar a un cuerpo que pueda estar en constante comunicación con la sociedad que pueda emanar información fidedigna y que pueda tener un lenguaje preciso a las necesidades de la población, asimismo una campaña que pueda generar una idea en la población sobre cuestiones de siniestros, practicas que serán monitoreadas constantemente para evaluar su impacto, y en cuestión de daños se pretende crear un mercado de seguros privados que puedan dar respaldo a las pérdidas sufridas.⁵

⁵ *Ídem.*

2.2.3 Iniciativa Mesoamericana para el Desarrollo Humano

Esta iniciativa pretende por medio de la modernización un manejo y distribución de los recursos naturales, una dinámica en la que pueda participar el grueso de la sociedad por medio de actividades turísticas y forestales comunitarias, de esta forma paulatinamente generar el desarrollo de las comunidades. De esta forma se plantea poder hacer frente a algunos siniestros derivados de la deforestación. En este sentido en el que el plan habla de su justificación, es la impacto negativo de la actividad agropecuaria, que ha avanzado ganando terreno a las zonas protegidas, y de importante biodiversidad, cometida esta acción por comunidades indígenas, afrocaribeñas y campesinas.

El plan propone en esta iniciativa una solución basada en la gestión y asesoramiento de estas comunidades para que puedan tener una explotación competitiva y más productiva de esas zonas, por medio de financiamientos a los que puedan ser acreedores, y paulatinamente crear una gestión administrativa autosustentable, es importante mencionar que se pretende diseñar un perfil productivo para los casos en específico para que puedan tener una mejor inserción en el mercado regional e internacional, asimismo con el sector turístico, que pretende delimitar de mejor manera el aprovechamiento de los atractivos turísticos.⁶

⁶ *Ídem.*

2.2.4 Iniciativa Mesoamericana de Turismo

Esta iniciativa busca la asimilación turística de bajo impacto, que puedan apuntalar el desarrollo económico y la integración, por medio del fomento y la creación de las economías de escala y los encadenamientos productivos que puedan generar ingresos para la región y esta pueda maximizar su competitividad en el ámbito internacional, asimismo promueva la concientización sobre los recursos naturales de una manera sustentable y responsable, que respete la diversidad étnica y cultural de la región, también reduciendo la vulnerabilidad de la región con respecto a los desastres naturales por medio de la inversión turística.

Las iniciativas recaen en la estrategias que se tienen planeadas para esta iniciativa, la primera es una base de datos que pueda proveer de información sobre la frecuencia turística que pueda ser consultada regionalmente, también se implementara un sistema de certificados que pueda respaldar la buena procedencia y calidad de los productos y servicios ofrecidos, que tendrá una base en la autosustentabilidad de sus actividades, por otro lado, por medio de la información recabada, se podrán elaborar líneas de trabajo y de especialización que puedan ejercer de mejor manera el turismo en la región, esto por parte del gobierno que por medio de la intervención de interesados e iniciativa privada podrá ofrecer espacios organizados para el sector turístico, asimismo estas acciones tendrán un marco legal que tendrá que ser coherente con la preservación ecológica.

La Comisión Regional (CRIMAT) es el órgano encargado de la ejecución de esta iniciativa, está estructurada por especialistas en la materia y un encargado de toda la iniciativa que es el comisionado postulado por país encargado, en este caso Belice además en ella forman parte los ministros que son los entes que dan rumbo a estas consideraciones turísticas de cada uno de los países incluidos en el plan, para funciones de organización regional, el comisionado se apoya en la secretaria general del SICA, que depende de la secretaria de Turismo mexicana y del Grupo Técnico Institucional, que serán parte importante del desarrollo de la iniciativa teniendo una función de apoyo técnico y consultiva que sean necesarios para la iniciativa.⁷

⁷ *Ídem.*

2.2.5 Iniciativa Mesoamericana de Facilitación del Intercambio Comercial

Esta iniciativa está enfocada a la reducción considerable de las trabas políticas y burocráticas que representa el intercambio internacional de la región, el acercamiento y estrechamiento del comercio centroamericano es el objetivo principal de esta iniciativa que tiene implicaciones directas en la legislación de los procesos de intercambios comerciales entre las aduanas y también la reducción del tiempo de traslado para que pueda ejercerse una mayor fluidez comercial.

Se pretende también fomentar el crecimiento de las pequeñas y medianas empresas de la región (PyME's) para que estas puedan apuntalar estructuralmente a la economía, fomenten el comercio, y como una parte esencial de la iniciativa, que estas puedan tener una participación directa como proveedores de empresas exportadoras, de esta forma podrán insertarse en el mercado internacional y aumentar su competitividad.

Asimismo parte importante para la facilitación de la interconexión comercial, es la inversión en la infraestructura que pretenderá facilitar la fluidez de esta, se contempla hacerlo a tres niveles: una interconexión vial, energética y tecnológica, que podrá ofrecer un aprovechamiento mucho mayor de esta iniciativa, y que esta implícitamente conectada y interdependiente de las otras iniciativas.

Para lograr esta meta se tienen tres líneas de acción para una mayor efectividad, fomentar la actividad productiva sostenida por una mano de obra local eficiente, llevándolo a una escala regional; difundir las oportunidades en el mercado que tienen las empresas de mediano y menor tamaño; abrir el diálogo entre pequeños y medianos empresarios y los organismos regionales en el PPP.

Un punto primordial en el desarrollo de estas pequeñas y medianas empresas, es el impulso que se les pretende dar en el proyecto, esta es el de preparar a estos productores para el comercio internacional transformándolos paulatinamente en Pequeñas y Medianas Empresas Exportadoras (PyMEX's) por medio de un programa de asistencia técnica.⁸

⁸ *Ídem.*

2.2.6 Iniciativa Mesoamericana de Integración Vial

La iniciativa de integración vial tiene como objetivo la interconexión de los principales puntos comerciales mesoamericano, con el fin de poder dar fluidez a todos los procesos económicos y comerciales en la región, para esto es indispensable por medio de la inversión masiva, la construcción, rehabilitación y mejoramiento de las líneas de comunicación viales entre los estos Estados, los principales proyectos que se tienen contemplados en el proyecto son tres, el corredor centroamericano del pacifico que interconecta a Panamá con Puebla; el corredor vial del atlántico; que integra a El Salvador, Guatemala, Honduras, Belice y México; y los corredores transístmicos en México, que interconecta Coatzacoalcos con Salina Cruz, Puebla y Arriaga (2.1).⁹

- Corredor del Pacífico (Puebla – Panamá) ———
- Corredor del Atlántico ———
- Ramales y Conexiones Regionales Complementarios ———
- Modernización de Aduanas y Pasos Fronterizos
- Armonización de Regulaciones y Normas Técnicas



2.1 Fuente: <http://www.nodo50.org/pchiapas/mapas.htm> (consultado el 3 de septiembre de 2010)

⁹ *Ídem.*

2.2.7 Iniciativa Mesoamericana de Interconexión Energética

La iniciativa de interconexión energética tiene como objetivo, que por medio del sector privado desarrollar un mercado eléctrico regional, que pueda proveer de energía a los principales puntos de la región por medio de la exportación de electricidad por parte de México, por medio de diversas líneas que se componen desde México a Guatemala, Guatemala con Panamá y Belice, estas líneas son, expreso por el PPP, proyecciones de construcción aunque la línea entre México-Guatemala y Guatemala-Belice ya existe y está en funcionamiento.

El proyecto como parte fundamental, está compuesto por un cuerpo normativo y un marco institucional que le da la seguridad de los incentivos compatibles con las probabilidades de riesgos, y para esto hay un fragmento que es muy expreso en las necesidades esenciales de esta constitución:

“La estructura del mercado debiera permitir que las inversiones privadas, particularmente en generación, permitan mejorar la confiabilidad, calidad, y competitividad del suministro eléctrico y reducir las tarifas de energía en beneficio de todos los habitantes de la región.”¹⁰

Esta es la naturaleza fundamentativa de los proyectos para la región, para el aseguramiento de la inversión y el desarrollo de la región.

La consolidación de un mercado eléctrico está basado en el Sistema de Interconexión Eléctrica de los Países de América Central (SIEPAC) que es la encargada de organizar los proyectos de construcción y el mercado eléctrico entre estos Estados, esta tiene que llevar a cabo ciertos objetivos básicos que son; establecer una normatividad común; crear y hacer funcionar instituciones regionales como la Comisión Regional Reguladora de Interconexión Eléctrica (CRRIE) como regulador o el Ente Operador Regional (EOR) como operador del sistema en partes de la región; construir la línea entre Guatemala y México, que tendrá una extensión de 1802 km con una capacidad de 230 kV que sería llamada la línea SIEPAC.

¹⁰ *Ídem.*

2.2.8 Iniciativa Mesoamericana de Integración de los Servicios de Telecomunicaciones

Esta iniciativa propone abrir las posibilidades a los sectores rurales y de bajos recursos a la accesibilidad de la información e intercomunicación global, esto para su mejor desarrollo, ya iniciativa pretende al apoyo del sector privado y público para su implementación, fomento y construcción de la infraestructura necesaria, es necesaria la adopción de una política Estatal en este rubro y un marco regulativo para la adecuada ejecución de esta iniciativa.

Según el PPP, para poder reducir la “brecha tecnológica” de la que adolece la región, no solamente es necesario dotar a la región de “hardware” si no se necesita una actuación integral en la región, que conlleve el asesoramiento y servicios esenciales que puedan ayudar a introducir los objetivos de digitalización de la región, además de que en el marco de la Cumbre de las Américas, se acordó la continuación de un tendido de red de fibra óptica en la región.

El tendido de fibra óptica en la región contempla en el PPP, el uso de las principales carreteras para poder instalar el camino de este tendido, que recorrerá aproximadamente 4,000 km a lo largo del territorio mesoamericano, que pasara por las principales ciudades, capitales, aeropuertos y puertos, dándoles la facultad de la tecnología para poder facilitar el intercambio comercial, la línea estará compuesta por 12 pares de fibras ópticas que podrán soportar 2.5 Gbits cada una, y en el sureste mexicano será necesario ocupar 1,500 km de esta fibra para poder interconectar la región, esta implementación de infraestructura pretende el mejoramiento de la integración e interconexión mesoamericana y asimismo con el resto del mundo.¹¹

¹¹ *Ídem.*

2.2.9 Consideraciones fuera de las iniciativas del PPP

Estas son las implicaciones y cambios físicos que organizan el espacio centroamericano, pero también para que este sistema actúe con una mayor efectividad se pretende alcanzar diferentes objetivos que funcionan como mecanismos administrativos para facilitar la dinámica de estas vías como son, armonización y liberalizaciones en las políticas de transportes en los Estados incluidos; la armonización de normas técnicas; la adopción y cambio de los marcos legales adecuados para el ajuste de la jurisprudencia y concesión de infraestructura vial; por último desarrollar el mercado de servicios logísticos; para estas acciones es expresamente admitido en el PPP la participación del sector privado para envolver en la región en una dinámica de comercio eficiente.

Según el PPP existen grandes motivaciones para incluir a la iniciativa privada en la implementación de esta iniciativa en la región, principalmente, para aminorar los costos excesivos en los que incurre el Estado en la obra pública, concesionando empresas que tienen la facultad de otorgar *“the best price”* volviendo más eficientes las obras y asimismo aplicar el *“user charge”* que financia el proyecto por medio de los cargos de peaje de los propios usuarios, por otro lado, otro de los grandes argumentos para incluir a la iniciativa privada es la liberalización de los recursos públicos para hacer uso de ellos en proyectos de gran impacto por medio de la iniciativa privada.

2.2.10 Detrás del Plan Puebla Panamá

El Plan Puebla Panamá fue un proyecto que pretendía unir por medio de un corredor biológico a México desde el estado de Puebla hasta Panamá, cubriendo una zona bioestrategica bastante importante para los involucrados, con el propósito de generar motores de desarrollo a base de sus recursos abogando por revertir la marginación de esta región, pero esta iniciativa no emanaba de iniciativa mexicana ni de los gobiernos centroamericanos, sino de una visión de ordenamiento del espacio proveniente de Estados Unidos, esto quiere decir que detrás de los propósitos desarrollistas se encontraba el gran interés de la explotación de la zona bajo un contexto en el que los intereses de los grandes capitales de corporaciones estadounidenses y europeos, además de la participación de grupos como Banamex y Carso, que desde este proyecto tenían gran interés en la región, para así cosechar el mayor beneficio a partir de la reorganización de espacios, por medio de un reviraje del flujo de recursos.

Otro de los grandes problemas es que en esencia, no nace como una iniciativa de cooperación y de integración entre los Estados sino, de la iniciativa en mayor medida mexicana, ya que existen varias incongruencias en su proceso de estructuralización, apunta José Gasca, ya que adolecía de falta de presupuesto, y no estaba registrado en el organigrama de administración pública del 2001, además de la desvinculación con la cancillería en su principio, es decir que este proyecto es articulado desde los pinos, por el presidente Fox Quesada, en sintonía con sus vínculos empresariales estadounidenses y de diversas empresas, principios distintivos de “sus” objetivos nacionales, que se enfocan en la persecución de objetivos globalizados, es decir que se pretende cohesionarlos por medio de lazos que no persiguen las verdaderas necesidades de desarrollo.¹²

Vicente Fox Quesada, presidente mexicano por el sexenio 2000-2006, tomó la presidencia a partir de la apertura democrática que se daría en México años atrás, como representante de la oligarquía y el sector empresarial fundido con la fuerza del aparato político, estaría encargado de diseñar un proyecto de nación enfocado al acercamiento económico con Estados Unidos, el mayor socio comercial de México,

¹² El Sur-Sureste de México en la estrategia del Plan Puebla-Panamá: ¿Una oportunidad de desarrollo para las regiones olvidadas? En: http://www.nadir.org/nadir/initiativ/agp/free/colombia/puebla/estrategia_ppp.htm (Pagina consultada el 19 de junio de 2012)

para darle continuación al el proyecto neoliberal y de globalización, que se venía gestando y cristalizando para ese momento, concretando los intereses de Estados Unidos en la región. Era necesario abordar la región mesoamericana de una forma más efectiva, potencializando su productividad, que en el caso de México, el sureste es un claro contraste con respecto al norte industrializado, este contexto define al proyecto en una planeación coyuntural, que comercializa a la región, en vez de una planeación con un trasfondo histórico.

Desde la firma del Tratado de Libre Comercio de América del Norte (TLCAN), México se enfocó en un acercamiento más estrecho hacia los Estados Unidos, que junto con Canadá, formaban el bloque de América del Norte, el concretar un bloque regional para Estados Unidos, representa un nivel en la seguridad hemisférica de vital importancia para su seguridad nacional, esta seguridad se refiere tanto al alcance territorial y de acción táctica, como de acceso a recursos vitales, como hidrocarburos, minerales, agua, entre otros. El 10 de agosto de 2005 Fernando Canales Clariond Secretario de Energía, anuncio la apertura para la participación de firmas para la construcción de un complejo energético con valor de 100 mil mdd con una capacidad mínima de 360 mil barriles diarios, que sería abastecido con petróleos mexicanos para su final exportación casi total a Estados Unidos¹³, el mayor socio comercial de estos países, esto representa una triangulación que aprovecha las ventajas geográficas de los Estados, además este complejo dirigido al acercamiento del Canal de Panamá, para poder percibir y transformar crudo internacional, que pueda ser dirigido a Estados Unidos.

Claramente Estados Unidos, tiene una fuerte presencia en diversos Estados latinoamericanos, pero en cuestión de este avance en la seguridad hemisférica, le es necesario generar mecanismos que concreten su presencia en Centroamérica y tener una capacidad extractiva de gran escala, pero desde un ángulo en el que no sea la potencia, el responsable directo de estos canales, para esta función se plantea a México como puente para la región, ya que será el precursor del proyecto, pero finalmente solamente será un canal por donde puedan pasar libremente una gran cantidad de recursos, con la anticipación del Tratado de Libre Comercio para

¹³ El fracaso del Plan Puebla Panamá, Nydia Egremy en: <http://www.voltairenet.org/El-fracaso-del-plan-puebla-panama> (Pagina consultada el 19 de junio de 2012)

América del Norte TLCAN, después de hacerse las conexiones necesarias que eslabonen esta lógica de saqueo.

Por medio del PPP, se planteaban diversas iniciativas enfocadas a generar un proceso de ordenamiento del territorio para poder facilitar las acciones de redireccionamiento de los recursos. Como primer paso tenemos una preparación del territorio, que pretende reconocer de forma profunda los recursos existentes y su ubicación y asimismo de preparar el territorio para que las demás implicaciones a implementar se faciliten.

La Iniciativa de Desarrollo Sostenible, está justamente alineado a nuestra anterior argumentación, ya que se podría pensar por esta iniciativa como la de la creación de mecanismos para que los avances y alcances de la población se maximicen y auto sostengan, en cambio, tenemos una iniciativa enfocada al identificar los espacios donde se concentran la mayor cantidad de recursos estratégicos, además de su extracción son importantes para la nutrición de la biotecnología, considerando a la biodiversidad como un recurso estratégico *per se*, como lo plantea Gian Carlo Delgado, en el uso de cadenas ADN a partir de este recurso de y su modificación molecular, para dar pie a nuevas formas de producción desde este conocimiento, como alimentos transgénicos, cosméticos, medicinas, o con uso militar, desde el simple conocimiento del medio, hasta armas biológicas, nanotecnología o la modificación de organismos¹⁴, o como la que pretende la recopilación de información Hidrometeorologica, esto para aprovechar estas reservas de agua, que también pretenden ser direccionadas por medio de hidrovías que puedan, no sólo abastecer la demanda de agua de la población, sino también a los cinturones textiles y agroindustriales del centro y sur de Estados Unidos, que están estratégicamente alineadas a esta región¹⁵. La iniciativa de desastres naturales, que se enfoca más en identificar los mantos acuíferos del subsuelo, a generar un verdadero sistema de protección en contra de un siniestro.

¹⁴ DELGADO RAMOS Gian Carlo, *Biodiversidad desarrollo sustentable y militarización*, México, Plaza y Valdez editores, pagina 29.

¹⁵ DELGADO RAMOS Gian Carlo, *Agua: usos y abusos: La hidroelectricidad en Mesoamérica*, UNAM, 2006, pagina 51.

Es claro cómo se pretende hacer una apropiación de la riqueza de la región. Estos conocimientos son recopilados por los institutos y laboratorios en su mayoría militares, auspiciados por el capital biotecnológico proveniente de los Estados Capitalistas Centrales ECC.¹⁶

Como otro punto relevante observamos el interés por el cambio de marcos legislativos y de normatividades, que puedan facilitar las modificaciones necesarias en los espacios estratégicos, que entre varios de estos, se encuentran asentamientos indígenas, que son considerados para su modificación y desplazamiento dentro del PPP, proyecciones que ni siquiera en el 2002 la SEMARNAT tenía conocimiento, esto atenta directamente a la ley sobre Derechos y Cultura Indígenas, promulgada en el 2001, reflejando la falta de coordinación del proyecto.¹⁷ Según la iniciativa, se plantea tomar en cuenta a estos grupos, pero además de las demandas de algunos grupos que aseguran no haber sido consultados, el diseño estructural y de distribución logística ya fue hecho, mucho antes de haberse dirigido a alguno de estos grupos tan importantes en la naturaleza misma de la región, el cambio de legislaciones y normatividades da la facilidad de desprender cualquier obstáculo que en nombre del desarrollo se oponga en el camino, como podría ser una comunidad indígena, es decir una libertad que viene desde lo legal, para la reorganización de los espacios al antojo de los grandes capitales.¹⁸

En una segunda fase del PPP, pretende continuar, después de las preparaciones del territorio, cambios estructurales que faciliten la extracción de recursos a gran escala, como podemos notar en la Iniciativa de Desarrollo Humano, que debería enfocarse esencialmente en generar esquemas de superación y mayor bienestar en la población, en cambio, tenemos una iniciativa que directamente nos habla sobre la modernización del manejo de los recursos dentro del propio documento del PPP¹⁹, esto nos habla de la pobre planeación desde el seno de la iniciativa y que de todas

¹⁶ DELGADO RAMOS Gian Carlo, *Biodiversidad desarrollo sustentable y militarización*, México, Plaza y Valdez editores, pagina 31.

¹⁷ El fracaso del Plan Puebla Panamá, Nydia Egremy en: <http://www.voltairenet.org/El-fracaso-del-plan-puebla-panama> (Pagina consultada el 19 de junio de 2012)

¹⁸ DELGADO RAMOS Gian Carlo, *Agua: usos y abusos: La hidroelectricidad en Mesoamérica*, UNAM, 2006, paginas 59-69.

¹⁹ Plan Puebla Panamá, iniciativas y proyectos mesoamericanos, Grupo Técnico Interinstitucional para el Plan Puebla-Panamá BCIE-BID-CEPAL con el apoyo del INCAE, San Salvador, El Salvador, Junio 15 de 2001. Pagina 9.

la iniciativas planteadas, es la que menos planteamientos posee, y la más corta documentalmente, en cambio la iniciativa para el Turismo, despliega una serie de puntos más desarrollados, como el desarrollo económico de la región como punto crucial, la apertura y implementación de los servicios turísticos en Mesoamérica, atentan contra ecosistemas únicos, con apoyo del BID²⁰, con la construcción de hoteles, restaurantes, tiendas, y todo tipo de infraestructura necesaria, esto bajo un diseño de encadenamientos productivos que hace aun más dependiente a los pobladores locales de las condiciones de los mercados internacionales. Se plantea de un sistema de certificación de procedencia de los productos, que condiciona aun más la economía centroamericana con base en los parámetros de calidad de los grandes capitales, asimismo, se plantea en un modelo de aseguramiento de inversiones, que le da la seguridad al capital extranjero para poder, después del ajuste del territorio, aterrizar y hacer cuajar los proyectos privados, estos cambios estructurales obedecen a la tendencia de la comercialización de la región y no a una estructuración de motores de desarrollo para la población.²¹

Como una tercera etapa de este proyecto, podemos identificar la apertura del mercado centroamericano al servicio del exterior, con una abierta iniciativa enfocada a la comercialización, producto de los anteriores procesos, se trata de la iniciativa de Facilitación Comercial, que por principio aborda la modificación de la legislación para la facilitación del intercambio, lo que se entiende más como la facilitación para la extracción de recursos fuera de sus fronteras. Estas modificaciones a diferencia de las primeras son adaptadas a las necesidades de los receptores internacionales de productos en grandes magnitudes, en continuación se propone el apuntalamiento de las pequeñas y medianas empresas (PyME's), pero más allá de buscar que estas empresas puedan emprender actividades de redistribución de riquezas dentro de su región, se propone una deslindamiento de las redes comerciales locales, para prepararlas para la exportación de las producciones que estarán listas para ser abastecedoras directas del mercado internacional, asimismo condenándolas a la dependencia de este mismo mercado.

²⁰ DELGADO RAMOS, Gian Carlo, *Biodiversidad desarrollo sustentable y militarización*, México, Plaza y Valdez editores, 2004 paginas 83.

²¹ DELGADO RAMOS, Gian Carlo, *Biodiversidad desarrollo sustentable y militarización*, México, Plaza y Valdez editores, 2004 paginas 80-89.

La dinámica empresarial está íntimamente relacionada a uno de los recursos más valiosos de la comunidad centroamericana, que es su población, y que representa una de las brechas más grandes, existe una desigualdad de posesión de tierras desde la época colonial, que han sido destinadas prioritariamente a las agroexportadoras²², que dejan sin posibilidad a productores independientes, esto genera una nueva dependencia de la población de empleo con respecto a estas empresas, que tienen vieja tradición en la región desde la *United Fruit Company*, con 100 años de experiencia en la extracción y alrededor de 96 mdd en exportaciones en el 2007, pisándole los talones viene, la minera *American Pacific AMPAC*, con alrededor de 94 mdd, siguiendo el *Café Montecristi BECAMO*, con alrededor de 81 mdd, siguiendo con la *Tela Railroad Company TRC*, con alrededor de 69 mdd, simplemente en Honduras en este mismo año, condenando consecuentemente a la población rural a la pobreza extrema al hacerlos dependientes al desempeño de actividades extractivas y no existir otra alternativa de subsistencia.²³

La representación de fuerza de trabajo en Centroamérica, tiene mayor necesidad de atención que las PyME's, para éstas se plantea un plan de capacitación, sin embargo, no para desempeñar actividades independientes, sino para tener la capacidad de responder a las necesidades de materias primas que exige el mercado internacional, sin generar un desarrollo en la capacidad de emprendimiento o de mejoramiento de la calidad laboral en la región mesoamericana.²⁴

²² Entre otros rubros de exportación como la minería y el café.

²³ Miscellaneous publications series, *Centroamérica: Pobreza y desarrollo rural ante la liberalización económica*, IICA Venezuela, 1993. 111 págs.

²⁴ SANDOVAL FORERO Eduardo Andrés, *Lectura crítica del Plan Puebla Panamá*, LibrosEnRed, 2002, Cap. Plan Puebla Panamá y la Globalización Neoliberalista.

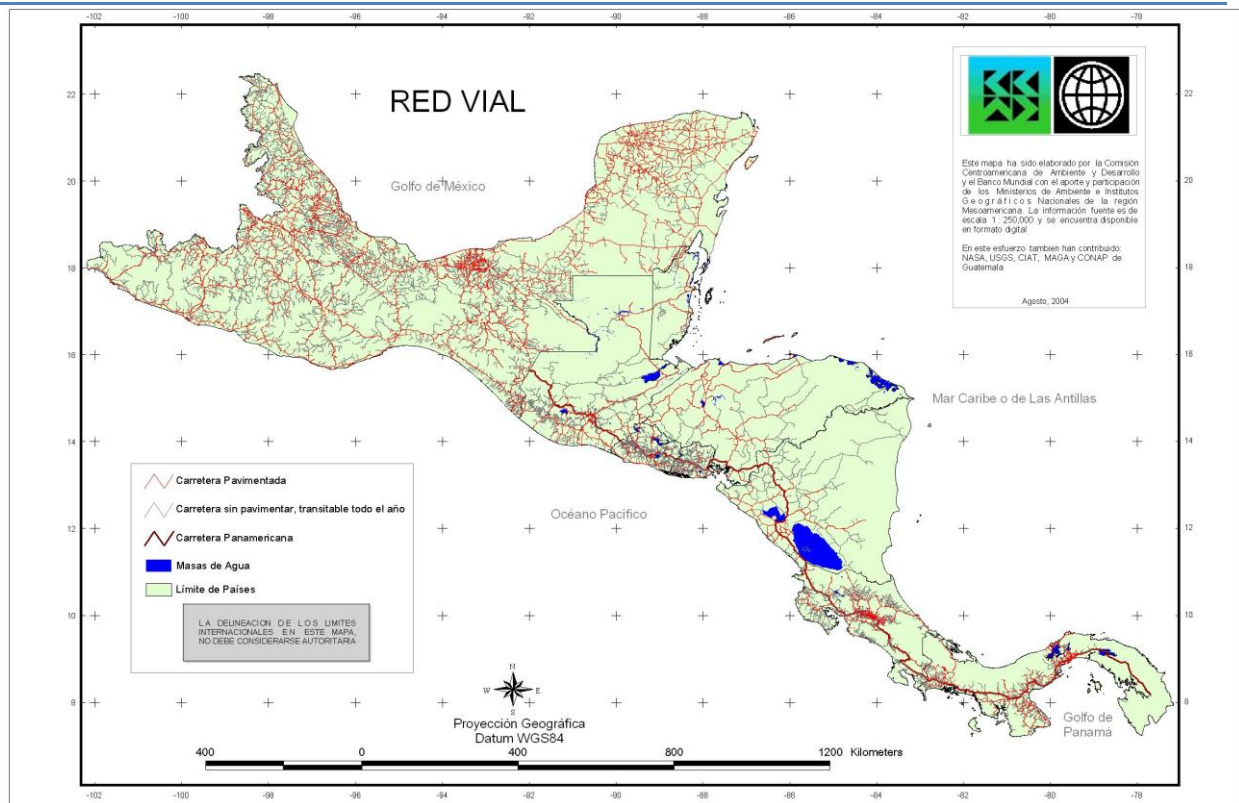
Para coronar esta dinámica de exportaciones respaldadas por una modernización de la producción centroamericana, podemos apreciar por la Iniciativa Mesoamericana de Integración Vial, que por medio de la construcción y modernización de infraestructura, existe un claro direccionamiento hacia el norte (2.2), con una tendencia de la organización de las vías de comunicación de manera vertical, esta organización tiene grandes repercusiones en el desenvolvimiento de las relaciones entre los Estados Centroamericanos, tanto como entre sus comunidades, canalizando las proyecciones comerciales y sociales hacia el norte, estropeando las dinámicas que se pueden generar en una interacción horizontal, es de interés reflexionar sobre esta organización de la infraestructura porque Centroamérica carece de infraestructura que interconexione horizontalmente el territorio, consecuentemente esta organización aleja la costa del Caribe con respecto a la del Océano Pacífico, y la deja en el relativo abandono, ya que muchas veces no existe



2.2 Fuente: <http://www.nodo50.org/pchiapas/mapas.htm> (consultado el 3 de septiembre de 2010)

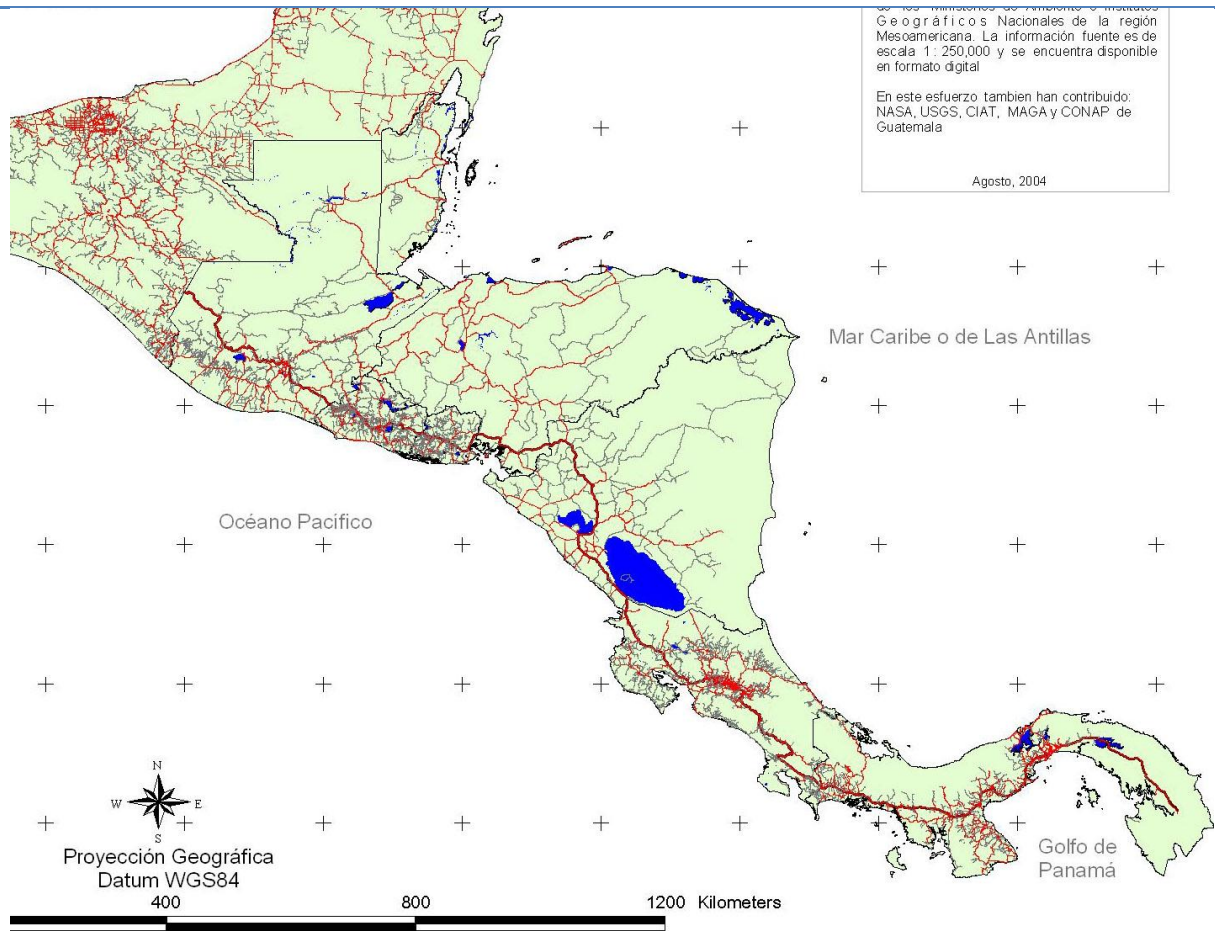
ni siquiera un camino para acceder a ciertas comunidades, que tienen que acudir a alternativas, como las interconexiones por medio de ríos y manglares con uso de pequeñas lanchas, o animales domésticos para atravesar la vegetación, en el presente mapa (2.3) podemos ver la grave carencia de infraestructura de la que sufre la región oriental en casi todo el territorio mesoamericano a manera de

comparación con respecto el occidente que tiene mayor desarrollo en el sureste mexicano, con una conexión de carreteras en diversas direcciones, con tronco, una autopista principal, y diversas interconexiones que van definiendo su escala.



2.3 Fuente: http://www.sica.int/imagenes/mapas/meso_redvial_ago04.jpg

En el siguiente mapa podemos apreciar con más detalle (2.4), el abandono en infraestructura que sufre esta región, y aunque podemos notar algunas conexiones básicas por medio de carreteras, estas están proyectadas a una pequeña escala, que entre los espacios que son separadas existen amplias distancias, además que existen diversos obstáculos naturales que dificultan la interacción, y específicamente el comercio horizontal, como las dos cadenas montañosas que pasan desde el centro de Mesoamérica hasta el norte, diversos ríos caudalosos y masas de agua. En este sentido es hasta difícil imaginar, como el propio Estado puede desempeñar el ejercicio de actividades necesarias para la población. Podemos asimismo analizar las vías de comunicación de este mapa, con antecedentes del esfuerzo colonial en el territorio por alcanzar recursos, es decir que los antiguos senderos tampoco fueron planteados con el fin del desarrollo social, lo que profundiza el problema en dimensiones históricas.



2.4 Fuente:http://www.sica.int/imagenes/mapas/meso_redvial_ago04.jpg

2.2.11 El Fracaso del Plan Puebla Panamá

El fracaso del PPP es motivado por diversas razones, para empezar, como ya habíamos señalado anteriormente, la iniciativa venía desde una planeación que no incluía a instituciones claves como la Secretaría de Relaciones Exteriores SRE, es decir que emanaba desde una planeación que vinculaba a la presidencia mexicana con el interés la expansión del alcance estadounidense dentro del territorio centroamericano por motivo del mejor acceso a recursos, después a empujones fue adaptada a la SRE, donde se gastaron 14 millones 953 mil 60 pesos, y por 4 años le costó 44 millones 519 mil 80 pesos, solamente en promover la iniciativa, el proyecto se desarrollo con inversiones en la interconexión eléctrica y construcción de carreteras, y una participación casi nula en el desarrollo social, que debilitó y restó gran credibilidad al plan. Aunado a esto el PPP por su iniciativa nublosa, nunca dejó en claro de donde vendrían muchas inversiones y a donde serían enfocadas, que planteaba una base inestable y especulativa, tampoco dejó en claro un plan de financiamiento concreto con el BID o el Banco Mundial para financiar la iniciativa, ya que al principio señala Armando Bartra, el BID fue uno de los principales promotores de la iniciativa, representando el brazo de los intereses de Estados Unidos, pero al enfrentar la oposición de la población fue deslindándose poco a poco, hasta dejar en lo incierto su participación en el proyecto, vinculándose indirectamente con Banco Centroamericano de Integración Económica BCIE, y realmente los soportes que echaban a andar medianamente este plan, eran inyecciones temporales de capital para intensificar la extracción de recursos, principalmente de la *UFC*, *BECAMO* y *TRC*, además del empañado origen y destino de las inversiones, tampoco hubo una gran transparencia en el manejo de los recursos públicos.²⁵

Gracias a la falta de diálogo entre alto y bajo nivel tanto a nivel institucional, como con la SRE o la SEMARNAT en el caso indígena, como hubo una gran descoordinación en la aplicación de efectivos programas sociales, que se basaban mayoritariamente en políticas asistencialistas, como lo señala José Gasca Zamora, que tardaban semanas o hasta meses en llegar, consecuencia de esto paulatinamente y en algunos casos desde el principio tuvo una gran oposición, por parte de la población en general e inclusive, grupos indígenas, que demandaba una

²⁵ El fracaso del Plan Puebla Panamá, Nydia Egremy en: <http://www.voltairenet.org/El-fracaso-del-plan-puebla-panama> (Página consultada el 19 de junio de 2012)

integración basada en los pobladores y no solamente al alto nivel político, que convertía al PPP en el diseño de una apertura regional a las inversiones.²⁶

En demanda al PPP se celebraron diversos foros para la expresión de diversas organizaciones, en el 2001 el foro de Tapachula con representación de 250 organizaciones no gubernamentales y grupos comunitarios entre ellos comunidades indígenas, dando continuidad con más de 300 organizaciones en noviembre del 2001, y 350 organizaciones en el 2002 en Nicaragua y con una declaración final en el IV foro mesoamericano de los pueblos en diciembre del 2005²⁷, donde se declara lo siguiente:

"La resistencia contra el Libre Comercio ya lleva más de 15 años y ahora que conocemos sus efectos negativos en los pueblos, en la soberanía, e independencia de las naciones de la región y que fueron aprobados algunos Tratados de Libre Comercio, la lucha continua y la mejor muestra es el éxito de este VI Foro Mesoamericano donde hemos participado más de 1300 representantes de más de 600 organizaciones sociales y populares de la región, que representamos a millones de excluidos por el libre comercio y el neoliberalismo"²⁸

Estas demandas se reflejan en los 50 millones de pobres y un alto porcentaje en pobreza extrema que persistieron a pesar de los programas sociales en la región, y solamente ser reflejo una sobre explotación de los recursos en Centroamérica, que fue producto de una acción de intermediación por parte del presidente mexicano Vicente Fox, entre Centroamérica y el complejo estadounidense, inermiación que no representaba las verdaderas necesidades de la región, sin una verdadera estrategia de desarrollo sostenible que otorgara una continuidad de inversiones, que fomentaron la agudización de problemas como la emigración, la pobreza extrema y el aumento de la violencia en la región, desnudaron las buenas intenciones del PPP y su inminente fracaso.

²⁶ El Sur-Sureste de México en la estrategia del Plan Puebla-Panamá: ¿Una oportunidad de desarrollo para las regiones olvidadas? En: http://www.nadir.org/nadir/initiativ/agp/free/colombia/puebla/estrategia_ppp.htm (Pagina consultada el 19 de junio de 2012)

²⁷ COLOMBON BERMUDEZ Maya, *Movimientos indígenas contra el Plan Puebla Panamá*, Ponencia para el aniversario de los 50 años del Congreso FLACSO, 2007, pagina 4.

²⁸ (Declaración final, VI Foro Mesoamericano de los pueblos, San José, Costa Rica)

Otra de las grandes intenciones del gobierno mexicano era recuperar su liderazgo en Centroamérica, por medio de la promesa de las bondades de los macro proyectos, acción que resulto en el efecto contrario con respecto a la opinión de la población de la región, al grado de que Centroamérica prefirió tomar otra via de comunicación con Estados Unidos, que le garantizara una mínima seguridad de inversiones, inclinándose a la negociación del Tratado de Libre Comercio entre República Dominicana Centroamérica y Estados Unidos de América TLC o sus siglas en ingles DR-CAFTA, a las luces del descontento social y la caída del PPP, se empezó a negociar en el 2003, entrando en vigor oficialmente a partir del 2006, situación que dejo a México en evidente fracaso diplomático y de proyección internacional, quedando apartado de los negocios allí ubicados.

2.3 El Proyecto Mesoamérica

Por medio del marco de negociaciones de El mecanismo de diálogo y concertación Tuxtla el 27 y 28 de junio de 2008 en Villa Hermosa, Tabasco en el que participaron jefes de gobierno de México y Estados centroamericanos, con integración de Colombia, se generó la iniciativa de revitalizar al proyecto del Plan Puebla Panamá. En el marco de la cumbre se decidió retomar esta misma estructura implantada en la región atendiendo a nuevas propuestas que tendrán que ver con fortalecimiento institucional, proyectos carreteros, integración de áreas prioritarias, mecanismos regionales, posicionamiento, difusión, temas energéticos, informáticos, vivienda, salud, entre otros, estas variadas innovaciones dan como resultado la propuesta del proyecto de integración y desarrollo de Mesoamérica, que está destinado a dar continuación al esquema que se tenía planteado con el PPP, ya que aunque se tienen diversas innovaciones, en realidad la estructura de organización espacial que se propone implementar en esta región tiene el mismo espíritu y no modifica la dinámica que se desea generar, asimismo se pretende hacer mejoras e innovaciones a propuestas antecesoras que son retomadas, desembocando en una propuesta integral basada en la reestructuración del proyecto.

Según declaraciones del presidente Felipe Calderón, El Proyecto Mesoamérica, es una herramienta vital para el acercamiento de las relaciones y diálogo entre México y Centroamérica, y éste promueve las acciones conjuntas para el impulso del desarrollo en sus regiones, un argumento necesario después del desastre diplomático anterior, perpetuado por Vicente Fox, asimismo se puede identificar la apertura del proyecto, con la participación de diferentes entes nuevos, como la iniciativa privada, instituciones internacionales, fundaciones, ONG's y como adhesión de gran relevancia, el Sistema de Integración Centroamericana (SIECA).

A diferencia del PPP, donde se hacía responsable a un Estado del desarrollo de una iniciativa en concreto, en el Proyecto Mesoamérica, se cambia por un modelo más pragmático, donde los Estados participantes tienen una responsabilidad general en cuanto a las iniciativas planteadas, esto después del balance que se le hizo en Campeche en 2007 al PPP, en el que además de esta modificación se hizo una reestructuración en cuatro puntos importantes, fortalecimiento institucional, mayor articulación con otros mecanismos regionales, depuración de la cartera de proyectos e incorporación de lineamientos para su selección y gestión, y por último,

posicionamiento y difusión, estas para generar una constitución más sencilla y simplificada para el desarrollo de las iniciativas.

Estas nuevas consideraciones se integran a fin poder mejorar el proyecto y darle una mayor funcionalidad e impacto a la región, además de poder abarcar más sectores que en el antiguo plan estaban desatendidas, las negociaciones se dieron en la lógica de la negociación de las necesidades particulares de los Estados participantes que en realidad son bastante similares, pero por su constitución nacional tienen divergencias bastante específicas a tratar, de esta forma se trata de integrar en una sola iniciativa como un rompecabezas, todas estas especificaciones que puedan generar un proyecto con la suficiente lógica regional para poder resolver los grandes problemas estructurales de esta región.

En las nuevas aportaciones e innovaciones que pretende hacer el proyecto, se encuentra un elemento muy relevante, que es la ampliación espacial de la zona de acción, que abarca el territorio colombiano como nueva extensión de este proyecto, que no solamente alimenta la dinámica regional, sino que también articula un nuevo canal de recepción de todo tipo de relaciones (Económica, política, social) que integran en un segundo nivel la región de Sudamérica con la centroamericana, transformándola en un canal de alta frecuencia.

El cambio de la imagen institucional es otro cambio en el proyecto, que es símbolo de su renovación, reestructuración y de su compromiso con los intereses de la región, esto genera una impresión de seguridad y de pacto con sus deberes, y tratando de borrar su pasado de fracaso, esto es esencial para poder insertar la iniciativa en la región y que tenga aceptación tanto por el gobierno como por la población. También se le da prioridad a los temas sociales, que se dejaban un poco de lado en el anterior plan, pero en este caso se pretende dar mayor peso en los beneficiarios últimos de toda esta propuesta, y en sí, a todos los sectores de la propuesta se le da una implicación social y como estos están direccionados a la sociedad en general, más específicamente enfocados en las cuestiones de salud y vivienda, que son temas que aunque no están descuidados, sufren grandes rezagos en comparación de otras regiones de América Latina, también se pretende reactivar la dinámica de trabajo y flexibilizarla, para especializar ciertas actividades económicas en particular las agrarias.

Las cuestiones de infraestructura son de gran importancia pues van a dar la pauta del movimiento regional y a configurar la realidad regional, para esto se han hecho innovaciones a ciertas propuestas, como la integración de corredores multimodales en vez de simplemente trabajar en un proyecto carretero, asimismo en diversos nuevos proyectos integrales que tienen que ver también con la funcionalidad portuaria y de aeropuertos y la apertura de nuevas vías hacia el turismo por medio de la infraestructura, de esta forma se tienen grandes innovaciones en cuestión de organización espacial y dinámica por medio de la infraestructura, pero respetando los esquemas preestablecidos, e incrementando su funcionalidad y potencialidad.

Se pretende también agilizar todo tipo de acciones políticas y comerciales por medio de una mayor vinculación de los ministros sectoriales, que tendrán la misión de acelerar los procesos internacionales, conjurando reuniones frecuentes para poder tener una mayor efectividad del proyecto, estos enlazados directamente con los ministerios de hacienda por medio de la comisión de promoción y financiamiento, que desempeñaran la tarea de poder enfocar los recursos necesarios y pertinentes a los proyectos prioritarios, vigilar su desarrollo y dar respaldo institucional en un plano nacional e internacional.

Por último una de las más grandes actualizaciones es la consideración de temas ambientales y del calentamiento global, ya que la región tiene una diversidad natural enorme y representa una de las reservas de flora y fauna más importantes de América, por esta razón es necesario se considera en gran medida la producción y maximización de los productos como también esta región puede ser utilizada como un instrumento eficaz para contrarrestar el calentamiento global, aprovechando sus recursos para generar nuevas energías renovables y menos nocivas para el medio ambiente como los biocombustibles.

El proyecto vislumbra poder tener un efecto contundente en la integración centroamericana, esto por medio de las iniciativas ya citadas que se consideran son las necesidades más básicas en la región, que paulatinamente podrán generar nuevas maneras de relacionamiento interestatal por medio de la modernización, este es un concepto muy importante en la construcción del proyecto ya que es el eje de las iniciativas, con base en la regeneración y la restructuración del espacio, por medio de nueva tecnología para el medio ambiente, nuevas y mejores vías, nuevas

opciones para fungir en la ecología, esto pretende acrecentar la integración y eventualmente aportar beneficios a la sociedad que desean introducir a los nuevos métodos de organización del territorio y de los recursos.

El Proyecto de Integración y Desarrollo Mesoamérica, está constituido por ocho partes principales para su mejor asimilación y entendimiento, en estas partes se desempeñan de manera más independiente para poder tener cierta autonomía en las funciones y acciones, aunque son integradas en un sólo proyecto final, y que tienen un fin en común, estos son: energía, telecomunicaciones, transporte, facilitación comercial, salud, desarrollo sustentable, vivienda y desastres naturales, también está constituido por pequeños proyectos menos generales pero que pretenden ser integrados en la misma lógica.

A continuación indagaremos un poco más en cada una de estas partes para poder conocer con más amplitud en qué consisten las diferentes nuevas iniciativas, hacia donde van encaminadas, cuáles son sus objetivos, y de qué medida aportaran algo sustancial a la integración centroamericana, además de ciertas características particulares, como el financiamiento y que actores no estatales están inmersos en este proyecto.²⁹

²⁹ Para este tema véase: Secretaría de relaciones exteriores, en: <http://portal.sre.gob.mx/imr/pdf/BoscoM.pdf> (consultado el 23 de junio de 2011)

2.3.1 Energía

Esta parte consiste en una interconexión energética y tecnológica que vinculará toda Centroamérica hasta Colombia y desde México, esta iniciativa ya se tenía contemplada desde el Proyecto de Interconexión Eléctrica años atrás en el Programa de Integración Estratégica Mesoamericana (PIEM) que constituyó un antecedente valioso para poder ser constituido posteriormente en el proyecto Mesoamérica, y que en años atrás, aunque se constituyó institucionalmente se han tenido pocos avances en la materia, hasta la incorporación al proyecto; esta necesidad energética, tiene ciertas implicaciones con respecto a la productividad energética de México, y sus plantas en Chiapas, y el aprovechamiento de las vías ya construidas anteriormente. El proyecto tiene una inversión total aproximada de \$500 millones de dólares, que han sido asegurados por los países por medio del BID, BCIE y CAF, con la participación en la implementación de la infraestructura la Empresa Nacional de Electricidad S.A. (ENDESA) empresa española, la Comisión Federal de Electricidad (CFE) de México e Interconexión Eléctrica S.A. (ISA).³⁰

Esta iniciativa tiene como objetivos principales, fomentar una mayor competitividad centroamericana por medio del fortalecimiento del sector energético, la iniciativa tiene la intención de trabajar en puntos específicos para el logro de este objetivo general, entre estos identificamos: generación eléctrica, interconexión eléctrica, energías renovables y medidas de ahorro y eficiencia energética. De esta manera todas estas acciones en conjunto, pretende satisfacer la demanda eléctrica de la región y que al mismo tiempo generar obras de infraestructura, que puedan tener una mayor eficiencia de interconexión, que puedan tener un funcionamiento alterno para cuestiones informáticas, y el intercambio de energía entre los países, que fomente en un fin general, un mercado energético, que es otro de los objetivos regionales, poder constituir el Mercado Energético Regional (MER)

Asimismo para llegar a estos objetivos se contemplan proyectos iniciales para poder hacer de una realidad los propósitos planteados, uno de los proyectos principales es El Sistema de Interconexión Eléctrica para América Central (SIEPAC) esta consiste en una serie de redes que surgen desde México y Colombia hacia el territorio Centroamericano, con una extensión aproximada de 1,800 kilómetros y 15

³⁰En: <http://www.proyectomesoamerica.org/> (lunes 7 de marzo de 2011)

subestaciones, estas conexiones permitirán un flujo de exportación eléctrica que podrá aportar elementos al Mercado Energético Regional, en el cual se le han invertido \$451 millones de dólares, esto como impulso para poder generar inversión en materia energética y poder fortificar el mercado eléctrico, asimismo poder crear una normatividad en cuestión de intercambio de energía entre los Estados.

Otro de los proyectos en el marco de la SIEPAC, es la interconexión directa entre México-Guatemala, consiste en una línea con 103 kilómetros de longitud que interconectan a los dos Estados y la expansión de dos subestaciones, la de Tapachula (México) y los brillantes (Guatemala) también respaldada por un contrato hecho con la Comisión Federal de Electricidad que consiste en la exportación del excedente de electricidad con la que cuenta México, y la creación de nuevas presas generadoras de energía eléctrica en Chiapas que puedan aportar una mayor cantidad de insumos eléctricos al mercado centroamericano. Asimismo una interconexión entre Colombia y Panamá, que ha hecho estudios sobre la viabilidad del proyecto y su viabilidad ambiental, que son optimas para su ejecución, que esta puesto en marcha por medio de la Interconexión Eléctrica Colombia Panamá (IPC).

A continuación una imagen (2.4) que puede ilustrarnos de mejor manera cual se instituirán los tendidos de las líneas eléctricas.



2.4 <http://www.proyectomesoamerica.org/> (lunes 7 de marzo de 2011)

Otro proyecto que se tiene contemplado es el de la generación de energías renovables, se ha indagado en la viabilidad de un proyecto de implantación de energías renovables, en el que se ha concluido en la creación de un mapeo eólico y de paneles solares que puedan identificar zonas de acción. También se han instituido plantas experimentales de biocombustibles en el Salvador y Honduras que buscan fomentar las energías alternativas, que son derivadas de productos agrícolas no comestibles, para esta iniciativa se le han destinado \$2 mdd para la construcción de estas plantas experimentales.³¹

³¹ Para este tema véase: <http://www.proyectomesoamerica.org/> (lunes 7 de marzo de 2011)

2.3.2 Telecomunicaciones

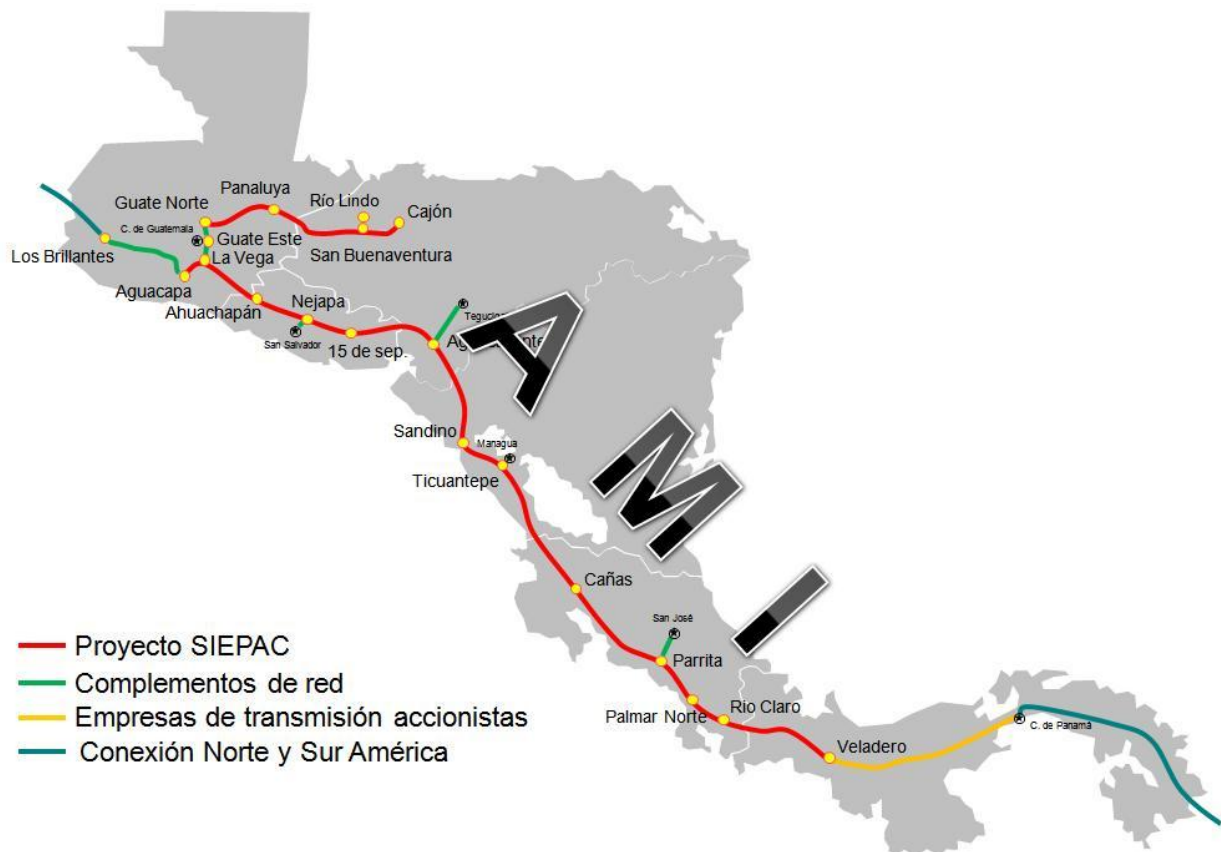
La autopista mesoamericana de la información (AMI) consiste en poder desplegar un tendido de infraestructura de banda ancha de naturaleza de fibra óptica que pueda comunicar informativamente y virtualmente a los Estados incluidos en el proyecto, esto con un impulso de la iniciativa privada que pretende cubrir la construcción de esta autopista de la información. Una de las claves de esta iniciativa es el aprovechamiento de la infraestructura de red eléctrica que se tiene proyectada por la SIEPAC para poder ubicar y canalizar el cableado para que pueda ser dirigido a las diferentes regiones, a las más apartadas y a las más rurales. La intervención privada del proyecto emana de la SIEPAC una empresa socio-privada llamada Red Centroamericana de Fibras Ópticas (RESCA) que tiene como principal objetivo interconectar informativamente a la región, por medio de la inversión privada, y acerca de las acciones de estos organismos para entender mejor citaremos una parte del proyecto textualmente:

“Asimismo, se han iniciado gestiones para complementar la red AMI con tecnología satelital a través de un componente de conectividad rural.”³²

Para mejor aprovechamiento de estos avances se ha implementado la iniciativa de impartir asesorías en el manejo nacional de estas tecnologías y de los telecentros, y así beneficiar eventualmente a algunos sectores sociales y a comunidades marginadas, estas asesorías serán respaldadas por los Estados de México y Colombia. Parte de los objetivos pactados por las altas autoridades de telecomunicaciones en las instituciones del proyecto es el de poder reducir los costos de las llamadas de larga distancia y *roaming* entre los Estados pactantes.

³² *Ídem.*

A continuación una imagen (2.5) que ilustra mucho mejor la constitución de la red:



2.5 <http://www.proyectomesoamerica.org/> (martes 8 de marzo de 2011)

2.3.3 Transporte

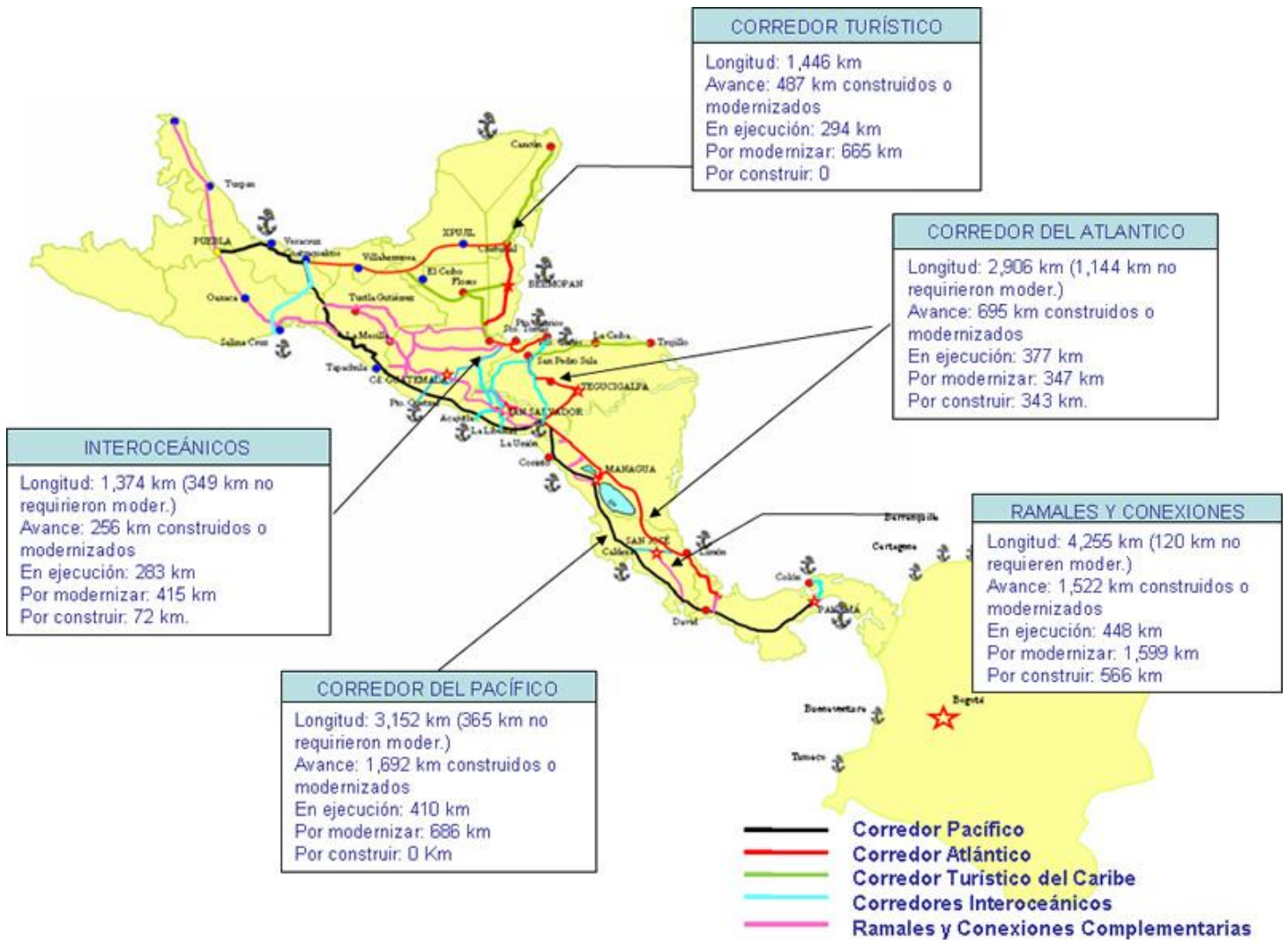
El proyecto Mesoamérica plantea poder incrementar la competitividad de la región por medio de la interconexión, es decir el mejoramiento y la creación de infraestructura, la homogenización de la legislación en materia de transporte para facilitar el flujo de éste, asimismo de reducir los costos de transportación de mercancías, con el fin de poder tener un mejor acceso a los diversos mercados mesoamericanos y que estos estén más estrechamente integrados, esto financiado por el Banco Interamericano de Desarrollo.

La Red Internacional de Carreteras Mesoamericanas (RICAM) es el programa de transporte clave en el proyecto Mesoamérica, porque le dará movilidad real a todas las demás dinámicas, la red está compuesta por 13,132 kilómetros de carreteras distribuidas en cinco corredores que interconectaran las zonas más importantes de la región, que podrá facilitar el traslado de bienes y personas, en esta lógica, se busca interconectar, ciudades, centros de distribución, centros productivos, y embarque de mercancías, los corredores pretenden cumplir con estándares internacionales y la introducción de normas de tránsito internacionales para poder paulatinamente introducir las condiciones de tránsito, todo esto dentro de un marco de responsabilidad y sustentabilidad social y ambiental. El mejoramiento del sistema carretero podrá generar una mejor interconexión al exterior.

También como una parte de este desarrollo carretero, se tiene la proyección en un segundo plano de la integración de infraestructura integral en las diversas posibilidades de interconexión, la iniciativa está contemplada con el aprovechamiento de la implementación carretera, transformándola paulatinamente en corredores multimodales donde se puedan trasladar masivamente y eficientemente bienes y servicios. La implementación de diferentes tipos de infraestructura para generar un servicio integral, consiste en la investigación de viabilidad de algunos proyectos como el del tendido de líneas ferroviarias, esto para crear asimismo una alternativa con respecto a las carreteras. También como una de estas alternativas se plantea el uso de los puertos para traslado de corta distancia, que de esta misma forma facilita la dinámica de transporte con ayuda de instituciones regionales como la comisión Centroamericana de Transporte Marítimo (COCATRAM).³³

³³ *Ídem.*

En el siguiente mapa, podremos ver de manera más detallada, los diversos corredores que se plantean con este Proyecto y considerar los cambios entre este y el Plan Puebla Panamá (2.6):*



* 2.6 Fuente: <http://www.skyscrapercity.com/showthread.php?t=803294&page=15> (martes 8 de marzo de 2011)

2.3.4 Facilitación comercial

El Procedimiento Mesoamericano para el Tránsito Internacional de Mercancías, es el nombre oficial para la facilitación comercial en la región, en otras palabras esta es la estrategia para promover el intercambio de mercancías nacional e internacional, esto será logrado por medio de la facilitación de los procesos de trámites y transmisión de datos para poder tener una mayor agilidad en las aduanas y en las fronteras, por medio de un documento internacionalmente reconocible y válido.

Esta estrategia se había implementado de una forma piloto en el cruce fronterizo del Amantillo entre el Salvador y Honduras, iniciando sus operaciones en el 2008. Este programa incorpora los elementos siguientes: mejores herramientas para poder ingresar en un campo competitivo para registrar y controlar eficientemente el tránsito; un sistema que registra estadísticas y antecedentes para poder prevenir riesgos; disposición de la información de frecuencia y dinámica de transportes para enriquecer las estrategias de exportación y de comercio; la posibilidad de interconexión de base de datos internacional con instrumentos de vanguardia.

Esta iniciativa se integra como un proyecto colateral con el apoyo a pequeñas y medianas empresas PyME's, por medio de préstamos que puedan aumentar la competitividad regional y empresarial en estos sectores, también se considera poder hacer adaptaciones a las políticas públicas de los Estados contratantes para poder asegurar una mayor seguridad grupal en cuestión de inversiones, es de gran importancia fomentar el crecimiento industrial en la zona, con empleo y nuevas oportunidades de comercio que aseguran el mercado laboral interior y que paulatinamente pueden integrarse de mayor manera a los demás bloques económicos mundiales.

El fin de esta iniciativa es crear un impulso importante a la competitividad tanto interior de la región como al exterior, ya que se cuentan con los recursos aprovechables para poder ubicarse de una forma más segura y permanente en la dinámica de comercio mundial.³⁴

³⁴ *Ídem.*

2.3.5 Sistema Mesoamericano de salud pública

El tema de salud en la región comprendida, es de gran importancia para su desarrollo, por eso se integra en el proyecto, este consiste en la participación conjunta en el marco de la cooperación internacional de manera “técnica-horizontal” para la coordinación de dinámicas enfocadas al fortalecimiento del sistema de salud, esto impulsado por el Instituto Mesoamericano de Salud Pública (IMPS) por medio del el consejo de ministros y los altos funcionarios de salud mesoamericana, entre otros entes que también intervendrán en la planificación de salud como son, organizaciones multilaterales, instituciones académicas, fundaciones privadas como, Bill & Minda Gates y Carlos Slim entre otras.

A fin de generar un mejor impacto, el Sistema Mesoamericano de Salud Pública, ah acordado trabajar en conjunto con el consejo de ministros de salud pública de Centroamérica (COMICSA) para poder integrar iniciativas ya implementadas en la región y asegurar la eficiencia de los programas. Las partes han acordado ya trabajar en conjunto por medio del Plan Maestro para poder trabajar en el marco del proyecto Mesoamérica.

La justificación del Proyecto Mesoamérica de estas acciones, puede ser vista por sus proporciones, que son mencionadas por el mismo: 500 mil mujeres embarazadas por año; no tienen una seguridad de parto, 15 millones de personas están expuestas al dengue o malaria; 900 mil niños carecen de las vacunas básica; 400 mil niños carecen de seguridad nutricional. Con 118.5 millones de personas, el tema de salud es de gran importancia para el desarrollo de la región, y por medio de una acción sincronizada se podrían disminuir considerablemente muchos de estos problemas de salud, asimismo de poder conjuntar de manera más eficiente los financiamientos para poder enfocarlos en los problemas principales como desnutrición, mortalidad en el parto y enfermedades transmisibles.

Los objetivos principales de estas acciones es poder fomentar la cooperación internacional en materia de salud y poder crear una mejor integración de la región por medio de estos esfuerzos conjuntos, fortaleciendo el sistema de salud pública integralmente por medio del IMPS, que será el diseñador de los programas de salud y la evaluación de los resultados.

El instituto mesoamericano de salud pública, como eje de toda la dinámica de salud en la región tendrá tareas esenciales que desempeñar, que consisten en primera instancia poder facilitar la cooperación entre los Estados y organizaciones para poder llegar a acuerdos y acciones conjuntas, asimismo llevara a cabo el desarrollo técnico del proyecto, con una evaluación del periódica por medio de un monitoreo constante del mismo, para poder tener un desempeño eficiente en la región.³⁵

³⁵ *Ídem.*

2.3.6 Desarrollo sustentable

El territorio comprendido por el Proyecto Mesoamérica, tiene características muy particulares, ya que cuenta con una biodiversidad inmensa, además de un territorio muy particular, por eso es de gran importancia poder implementar un proyecto de desarrollo sustentable en la región, no sólo para poder dar seguridad social sino para que ésta pueda auto mantenerse, para esto fue necesario la coordinación de los Estados, para poder diseñar un plan que pudiera armonizar las políticas en este sentido, para esto se llevo a cabo la reunión de Ministros de Ambiente de Mesoamérica en el año de 2007 donde fue suscrita la declaración mesoamericana sobre la sustentabilidad que destaca la potencialización de la región por medio de una serie de iniciativas y modelos de cooperación internacional, que servirán para un mejor desarrollo regional.

Estrategia Mesoamericana de Sustentabilidad Ambiental, posteriormente en diciembre de 2007 los ministros ratificaron estas voluntades para poder definir una amplia estrategia de cooperación en cuestión del desarrollo sustentable.

De esta forma en junio de 2008 se incorporo definitivamente la Estrategia Mesoamericana de Sustentabilidad (EMSA) en la ciudad de Campeche en México por medio de “Declaración de Campeche sobre la Estrategia Mesoamericana de Sustentabilidad Ambiental” que después en la cumbre de Villahermosa, México queda constituida en la iniciativa Mesoamérica, se le destinara \$19 mdd por medio del gobierno mexicano y \$11 mdd por medio del Fondo Monetario Internacional (FMI).

En la agenda de esta declaración se tratan temas muy delineados sobre la seguridad ambiental y desarrollo sustentable cómo: biodiversidad y bosques; cambio climático; competitividad sostenible; en la cual la Comisión Centroamericana de Ambiente y Desarrollo, (CCAD) Comisión Económica para América Latina y el Caribe (CEPAL) el Banco interamericano de desarrollo (BID) y el Banco Mundial (BM) trabajan paralelamente para una mayor eficiencia.

Asimismo su objetivo principal es poder coordinar las políticas nacionales en cuestión de desarrollo sustentable para poder fortalecer la cooperación ambiental así como de desarrollo.

Un proyecto alternativo dentro de esta parte del proyecto es el del Proyecto Mesoamericano de floricultura, que buscara en una primera instancia hacer una revisión exhaustiva de la diversidad natural y de reconocimiento de tierras, pudiendo de esta forma diseñar maximizaciones de producción y de mejor calidad de los procesos de siembra, en siguientes instancias se pretenden opciones como la inteligencia de mercados, que asesorara a campesinos de una forma virtual e tecnológica en cuestiones de maximización de recursos, también se pretende con los datos recolectados poder generar nuevos conocimientos y descubrimientos en la biodiversidad mesoamericana, por último se pretende dar un estándar internacional de sanidad y calidad de los productos para generar una mayor competitividad en el mercado nacional e internacional.³⁶

³⁶ *Ídem.*

2.3.7 Vivienda

El Programa para el Desarrollo de Vivienda Social Centroamericana, tiene como finalidad poder desarrollar establecimientos de vivienda para la población incluida en el proyecto, la idea nació de un proyecto mexicano que fue implantado exitosamente, en el que miles de mexicanos se vieron incluidos en el proyecto, este modelo utilizado en México fue considerado para ser integrado como uno de los proyectos para el desarrollo de la región, esta fue propuesta en la cumbre de Villahermosa en la que tuvo una gran aceptación por los mandatarios de los respectivos Estados, con una inversión de \$33 mdd.

El proyecto Mesoamérica justifica estas iniciativas con lo delicado que es el tema de la vivienda en Centroamérica, ya que existe un gran déficit en la materia, que ascienden a más de 46 millones de casas, además de que la mayoría de los establecimientos humanos o se encuentran aglomerados alrededor de las ciudades con una baja calidad y planeación de las mismas como en zonas muy apartadas y rurales con la misma característica de una baja calidad de vivienda y consecuentemente de vida. Asimismo esta iniciativa busca poder generar financiamientos a largo plazo para poder dar acceso a los ciudadanos de la región a la oportunidad de tener una vivienda digna y asimismo poder tener un desenvolvimiento más digno, así como los rezagos de vivienda que son una realidad en la región y puedan prevenir las necesidades futuras de vivienda.

Esta iniciativa está integrada por dos puntos principales de acción, el primero es la asistencia técnica que será implementada por el Banco Interamericano de Desarrollo, que podrá implementar las herramientas necesarias para el desarrollo del proyecto en la región, de esta forma también trabajara conjuntamente con la Comisión Nacional de Vivienda (CONAVI). El segundo punto es el financiamiento en el que se pretende promover el financiamiento de 50 mil acciones de vivienda que puedan apoyar a familias de bajos recursos, en los cuales 40 mil acciones estarán destinadas al mejoramiento y ampliación de viviendas y 10 mil a la adquisición de nuevas viviendas. Esto con ayuda del gobierno de México por medio del Banco Centroamericano de Integración Económica (BCIE) con 33 mdd para ofrecer las garantías de financiamiento y asistencia.³⁷

³⁷ *Ídem.*

2.3.8 Desastres naturales

El sistema mesoamericano de Información Territorial es el proyecto que pretende dar una respuesta oportuna y la prevención necesaria para hacer frente a los desastres naturales, que son frecuentes en la región y que asimismo han provocado rezagos importantes a su paso, también consiste en hacer un escaneo profunda de toda la región física para poder tener un conocimiento más amplio de la región y poder tener un respaldo de acción más confiable, incluyente todas sus características geológicas y ecológicas, Panamá está encargado del proyecto, suscrito en el 2003 por el memorándum de la iniciativa mesoamericana de prevención y mitigación de desastres naturales, el sistema consiste en tener una base informativa concurrente sobre los estatutos más importantes que tengan que ver con algún desastre natural, para poder implementar las medidas necesarias oportunas, identificando los peligros, debilidades y vulnerabilidades, y de esta forma poder tomar las medidas necesarias, a diferencia de los antiguos programas enfocados a la problemática, que se basaban en proyectos, encabezados por el Sistema Mesoamericano de Información Territorial para la Reducción de Riesgos y de Desastres Naturales.

La comisión trabaja en conjunto con autoridades regionales en el tema, para poder tener una mayor efectividad al ejercitar sus facultades, asimismo, fomentar la coordinación estatal para poder hacer frente a cualquier siniestro y paulatinamente estrechar la relación y fomentar la integración, estas organizaciones que trabajaran conjuntamente son: el Centro de Prevención de Desastres Naturales para América Central (CEPREDENAC) y el Centro Nacional de Prevención de Desastres (CENAPRED).

La región está expuesta a diversos siniestros y el proyecto Justifica la iniciativa por los profundos daños que pueden provocar estos fenómenos naturales, con respecto a su población y a la infraestructura.

La iniciativa tiene diversas aportaciones interesantes en las que enfocamos: a los sectores pesqueros, agrícolas y de salud, por sus implicaciones de planificación territorial, al hacer un escaneo profundo del territorio. Asimismo el desarrollo del sector privado en la región y obras civiles, que se verán beneficiadas con un mejor perfilamiento a la planeación segura y sostenibilidad de las inversiones.

Las empresas tendrán un aseguramiento mayor y podrán ajustar sus tasas de riesgo maximizando los servicios ofrecidos.

Se podrá contar con información oportuna sobre desastres naturales, así como un reconocimiento especializado de todo el territorio, esto beneficiara al grueso de la población y reducirá el costo de la construcción.³⁸

³⁸ *Ídem.*

2.4 Detrás del Proyecto Mesoamérica

Las diversas iniciativas del Proyecto Mesoamérica, a primera vista podrían parecer bastante benéficas para la región, pero si lo enfocamos desde una lógica geofuncional, diversas características, se alejan de una verdadera planeación territorialmente homogénea, que develan intereses claros en diversos sectores, además de que las iniciativas, organizan y articulan el territorio para la extracción masiva de recursos, con un claro direccionamiento vertical, que merma un verdadero desenvolvimiento de la región en diversas dimensiones, abandonando en gran medida las necesidades de desarrollo humano, substituyéndolo por la satisfacción de necesidades incoherentes, como el acceso de la sociedad marginada a servicios informáticos virtuales de punta, que son verdaderamente inútiles para el beneficio de la población, además de la paulatina privatización de diversos sectores estratégicos, de manejo de recursos. Más allá de esto, por medio de un análisis de las presentes iniciativas, descubrir el eslabonamiento de las mismas para generar un macro sistema de saqueo, que contiene dentro del paquete, todos los instrumentos, mecanismos, participantes y procesos legislativos, sociales, políticos y económicos necesarios, además de una coordinación de puertos, aeropuertos y carreteras, para articular un bombeo masivo de los recursos allí contenidos.

El reordenamiento de las iniciativas, nos hace vislumbrar como estas obedecen a la lógica de una cadena de producción totalmente organizada, esta intención no parece tan sorprendente, al ser esta emanada, por el gobierno de México que es encabezado por la derecha, que beneficia abiertamente a los intereses empresariales y de grandes capitales, que tiene fuertes nexos con los intereses privados y Estatales de Estados Unidos, por ejemplo, tenemos los casos de *Wal-Mart*, *Home Depot*, *Dollar General* y *Dollar Tree*, que representan los gigantes de producción y consumo en el este de Estados Unidos, y que utilizan activamente el canal de Panamá para conectarse con proveedores asiáticos, con los cuales tienen una importante actividad de flujo de contenedores, *Wal-Mart* como mayor usuario de los servicios multimodales y de carga en todo el mundo, que considera como puente

estratégico el canal de Panamá para la distribución y asimilación de contenedores y materias primas.³⁹

Es fundamental la posesión de la hegemonía comercial, para apuntalar la fuerza coercitiva que tiene Estados Unidos mediante su poder económico por medio de sus más importantes empresas, el dominio de este territorio concreta una conexión directa a negocios globales estratégicos, y al flujo de estos, esta medida es necesaria dado a su reciente debilidad ante las crisis económicas y al resurgimiento de Sudamérica como región de gran potencial y de bloques económicos poderosos.⁴⁰

A continuación traduciremos las iniciativas según sus verdaderos intereses en la región, con la continuación lógica que tiene un proceso de producción, pero a una macro escala, que pretende abordar las partes claves de la región, por medio de conductos que ofrezcan una conexión directa entre las regiones.

³⁹ MARTNER PEYRRLONGUE Carlos, *Reestructuración del espacio continental en el contexto global: corredores multimodales en el norte y Centroamérica*, Economía, Sociedad y Territorio, septiembre-diciembre, año/vol. VII, numero 025, Toluca México, pagina 23.

⁴⁰ Centro de Investigaciones Económicas y Políticas de acción comunitaria, *Integración para el despojo: el Proyecto Mesoamérica, o la nueva escalada de apropiación del territorio*, en: <http://www.ciepac.org/boletines/chiapasaldia.php?id=584> (Página consultada el 27 de abril de 2012)

2.4.1 Reconocimiento profundo del territorio

Para la implementación de todos los mecanismos de saqueo, y que estos tengan una funcionalidad hasta su máxima potencialidad, es necesario hacer un escaneo profundo de las características geográficas y biológicas del territorio, esta información es vital para estos fines, ya que además de hacer un reconocimiento del medio, también absorbe los profundos conocimientos ocultos tras la infinita biodiversidad que existe dentro de la región. Como ya habíamos revisado en el apartado del Fracaso del PPP, los conocimientos que se monopolizan a partir de la biodiversidad centroamericana, sirven a laboratorios especializados y centros de investigación norteamericanos, para crear diversos componentes y sustancias biomodificadas y bioconstrucciones, esto ha dado pie a la elaboración de biocombustibles, y la implementación de plantas en estas regiones de vastos recursos, El Salvador y Honduras, son los primeros en estrenar estas plantas, las cuales tuvieron un costo de inversión de un millón de dólares cada una, por medio de la inversión del BID, y la participación de la empresa Biosgeos, de procedencia colombiana pero con gran inversión y conocimiento estadounidense y canadiense, que se encarga de insertar estas plantas, estos espacios son idóneos para la ubicación de las plantas ya que pueden alimentar vigorosamente a las necesidades de recursos que estas demandan.⁴¹

Sin embargo, la creación de plantas de biocombustibles en espacios no idóneos puede ser muy negativo, es decir que la inserción de estas plantas dentro de un medio social el cual está marcado por las carencias de los servicios y bienes más mínimos es contradictorio, ya que es necesaria la absorción de muchos recursos esenciales para la elaboración del biocombustible o implicaciones como el redireccionamiento de agua potable necesaria para el cultivo de la caña, se debate que la extracción del aceite de palma, otro componente esencial del biocombustible, no es un atentado al autoconsumo de la población, sin embargo se redestinan grandes extensiones de siembra para el plantío de palma dejando de lado la producción de autoconsumo, en el mejor de los casos, esta actividad aumenta el

⁴¹ Iniciativas del BID para apoyar Programas de Biocombustibles, en <http://www.ceda.org.ec/descargas/ForoBio/4%20PANEL/Nancy%20Jesurun%20Clements.pdf> (Página consultada el 12 de julio de 2012)

precio de los alimentos que por un lado son producto de la importación, dejando un margen mínimo de nutrición a los habitantes centroamericanos.⁴²

La iniciativa de Desastres Naturales, plantea por medio del Sistema Mesoamericano de Información Territorial, dando continuidad a la iniciativa de PPP, que es el órgano responsable de hacer este sondeo para la implementación de nuevos mecanismos de producción basados en la biotecnología, como estas plantas que están ya en marcha.

Esta exhaustiva revisión de la fisionomía del territorio, desempeña la función de identificar los puntos de mayor concentración de recursos, para poder crear una planeación más estilizada, ya que se ha hecho un balance geográfico general que apunta al desarrollo del corredor pacífico, como el catalizador más eficiente de factores, pero para crear una red más precisa de puntos de explotación, y para basarse en información más fiable es necesaria esta escaneada, que otorgara información sumamente valiosa.⁴³

El reflejar una noción de seguridad ante los desastres naturales, también es un movimiento táctico para la atracción de nuevas inversiones en el territorio, asimismo le da la seguridad necesaria a las inversiones ya proyectadas en el territorio, pues expresamente se subraya, la importancia de la protección de las inversiones privadas en la región, articulando la iniciativa de aseguramiento, en que intervienen aseguradoras de Alemania, Argentina, Brasil, Colombia, Chile, Ecuador, España, Estados Unidos., Holanda, Inglaterra, Irlanda, México, Rusia, República Dominicana y Venezuela, que fueron representadas en el XXIV congreso de aseguradoras en Tegucigalpa con doscientas representaciones, algunas de las más importantes en el cuadro 2.c, con esta medida se podrán ajustar las tasas de riesgo internacional maximizando los beneficios para las empresas aseguradoras, que se convierte en un gran negocio, por otro lado la iniciativa no propone de forma concreta cómo pretende generar una planeación precisa de evacuación o acción para la población ante los desastres naturales, sino solamente de prevención que podría solamente beneficiar

⁴² Biocombustibles, agrocombustibles, las instituciones financieras internacionales y la inversión privada: Una panorámica general. En: <http://defensordelplaneta.blogspot.com/2007/09/biocombustibles-agrocombustibles-las.html> (Página consultada el 13 de julio de 2012)

⁴³ Véase: DELGADO RAMOS Gian Carlo, *Biodiversidad desarrollo sustentable y militarización*, México, Plaza y Valdez editores, 2004.

a quien tiene los recursos para hacer frente a los siniestros, develando una política de “sálvese quien pueda”.

Empresas Aseguradoras de Centroamerica y Republica Dominicana a diciembre 2009 (miles dólares)

	Pais	Ingreso Neto por Primas		Activo Total		Pasivo Total		Patrimonio		Utilidad Neta	
		Dic-09	Rank	Dic-09	Rank	Dic-09	Rank	Dic-09	Rank	Dic-09	Rank
Instituto Nacional de Seguros	CR	618,000	1	1,807,000	1	1,136,000	1	671,000	1	129,000	1
Compañía Internacional de Seguros, S.A.	PA	171,616	2	189,503	4	130,192	5	59,311	3	7,677	8
Seguros Universal, S. A.	RD	171,061	3	183,636	5	134,037	4	49,599	7	10,207	6
Assa Compañía de Seguros S.A	PA	140,302	4	194,883	3	136,983	3	57,900	4	12,524	4
Seguros Banreservas, S. A.	RD	119,934	5	113,193	8	70,932	9	42,261	8	3,266	20
Seguros G & T, S.A.	GU	106,101	6	109,361	9	78,572	8	30,788	13	5,825	12
Mapfre BHD Cía de Seguros, S. A.	RD	101,025	7	102,739	10	82,280	7	20,459	18	2,076	39
Interamericana de Seguros, S.A.	HN	89,441	8	69,097	19	46,536	17	22,561	17	4,542	16
Seguros El Roble, S.A.	GU	86,923	9	69,775	18	53,393	13	1,638	91	2,920	26
Proseguros, S. A.	RD	68,079	10	47,675	27	34,514	24	13,160	31	148	85
La Colonial Cía de Seguros, S. A.	RD	65,103	11	72,613	16	43,089	21	29,524	14	2,655	29
SISA, Vida, S.A., Seguros de Personas	ES	62,803	12	81,905	12	43,202	20	38,703	10	14,852	3
Assicurazioni Generali S.P.A.	PA	62,792	13	123,794	7	115,142	6	8,652	42	2,270	37
Aseguradora Agrícola Comercial,S.A.	ES	62,505	14	50,989	26	32,797	26	18,192	21	2,722	28
Aseguradora General, S.A.	GU	61,594	15	67,623	20	53,229	14	14,394	26	2,529	32
Seguros Atlántida, S.A.	HN	61,251	16	82,433	11	47,063	15	35,370	11	10,430	5
ASESUISA Vida,S.A., Seguros de Personas	ES	60,168	17	42,153	29	22,694	34	19,458	20	7,833	7
La Centro Americana,S.A.	ES	58,016	18	54,812	24	38,464	22	16,349	23	2,277	36
Aseguradora Ancon	PA	56,998	19	36,905	35	28,986	30	7,918	48	66	88
American Life Insurance Company	PA	54,476	20	80,745	13	61,189	12	19,556	19	3,091	22
HSBC Seguros (Panamá), S.A.	PA	51,110	21	166,720	6	64,277	10	102,442	2	26,387	2
Aseguradora Suiza Salvadoreña,S.A.	ES	46,941	22	58,359	23	27,442	31	30,917	12	1,595	42
Seguros HSBC Honduras, S.A.	HN	44,583	23	71,478	17	46,311	18	25,167	16	4,601	15
Aseguradora Hondureña Mundial, S.A.	HN	42,062	24	39,539	33	31,586	27	7,953	46	1,311	45
Seguros Suramericana, S.A.A	PA	39,508	25	41,004	31	29,455	28	11,549	34	53	89
Instituto Nicaragüense de Seguros y Reaseguros	NI	37,630	26	75,190	15	61,628	11	13,562	29	4,615	14
Scotia Seguros,S.A.	ES	37,529	27	40,761	32	15,561	41	25,200	15	6,222	10
Seguros e Inversiones, S.A.	ES	32,393	28	77,632	14	25,614	32	52,019	5	3,714	18
CHARTIS Vida,S.A., Seguros de Personas	ES	30,931	29	10,846	64	5,061	67	5,785	59	1,793	41
Seguros América, S.A.	NI	29,111	30	30,189	37	22,265	35	7,924	47	2,489	33
National Union Fire Insurance Company	PA	25,924	31	23,882	46	19,983	37	3,900	72	513	66
Seguros Constitución, S. A.	RD	24,069	32	28,319	40	19,849	38	8,470	43	182	78
Pan American Life Insurance Company	HN	23,932	33	58,444	22	45,853	19	12,591	32	4,921	13
Pan American Life Insurance de Panama	PA	22,801	34	26,993	41	18,946	39	8,048	44	3,034	23
Chartis Seguros El Salvador, S.A.	ES	21,503	35	20,465	52	6,800	62	13,664	28	718	62
Aseguradora Rural, S.A.	GU	18,414	36	24,553	45	8,403	57	16,149	24	5,837	11
Worldwide Medical Assurance LTD. CORP.	PA	18,356	37	13,197	62	5,384	64	7,813	49	1,305	46
Compañía de Seguros Panamericana, S.A.	GU	18,164	38	41,048	30	36,261	23	4,787	63	1,069	52
American Home Assurance Company	HN	17,929	39	10,396	65	5,013	68	5,384	60	343	71
Chartis Seguros de Guatemala, S.A.	GU	17,877	40	18,226	54	8,984	56	9,243	38	1,171	48
Seguros Agromercantil, S.A.	GU	17,308	41	13,415	61	7,163	59	6,253	57	789	59
Seguros Crefisa, S.A.	HN	17,246	42	23,376	47	12,188	48	11,188	35	1,473	43
Seguros Occidente, S.A.	GU	17,183	43	54,706	25	46,720	16	7,985	45	1,034	54
Seguros y Previsión CHN de Guatemala	GU	16,931	44	20,785	51	10,301	53	10,484	37	3,011	24
Metropolitana Compañía de Seguros, S.A.	NI	16,590	45	15,662	59	11,584	51	4,077	67	894	58
Seguros FEDPA, S. A.	PA	16,542	46	22,517	49	13,575	45	8,942	40	1,130	50
Seguros Lafise, S.A.	NI	16,498	47	26,081	42	15,548	42	10,533	36	3,262	21
HSBC Seguros Salvadoreño, S.A.	ES	16,371	48	25,958	43	12,599	47	13,360	30	2,946	25
Pan American Life Insurance Company	ES	16,060	49	32,589	36	23,516	33	9,073	39	1,835	40
Aseguradora Mundial, S.A.	GU	15,612	50	16,933	57	10,143	54	6,789	55	153	81
La Monumental de Seguros, S. A.	RD	14,917	51	16,869	58	11,660	50	5,209	62	1,075	51
Seguros del País, S.A.	HN	14,554	52	17,063	56	9,656	55	7,408	50	2,164	38
Aseguradora Global, S. A.	PA	14,063	53	20,365	53	8,248	58	12,117	33	3,287	19
Scotia Seguros, S. A.	RD	13,653	54	21,978	50	17,942	40	4,036	70	2,742	27
Seguros Pepin, S. A.	RD	12,324	55	17,786	55	11,862	49	5,923	58	924	57
Empresa General de Seguros, S.A.	PA	11,841	56	28,470	39	12,932	46	15,538	25	2,423	34
Seguros del Pacífico, S.A.	ES	11,704	57	22,581	48	15,291	43	7,290	51	1,148	49
Seguros Continental, S.A.	HN	11,692	58	45,825	28	29,375	29	16,450	22	2,359	35

2.c Ranking de empresas & aseguradoras, *Salvavidas, ayudó en temporal*, en: <http://www.revistamyt.com/archivo.php?o=2&a=ranking-de-aseguradoras-41.pdf> (Pagina consultada el 24 de junio de 2012)

2.4.2 Inserción de la Inversión Privada

Después de un reconocimiento profundo del territorio, es de importancia para los grandes capitales, introducirse dentro del proyecto, con el fin de asentarse en algún sector para poder paulatinamente formar parte prioritaria en las iniciativas con las que se enlazan posteriormente, y no hay mejor forma de camuflajear el capital que por medio de las inversiones altruistas.

En este caso tenemos la iniciativa del Sistema Mesoamericano de Salud Pública, que dentro del Proyecto Mesoamérica pretende costear una demanda de salud con las cifras ya citadas de: 500 mil mujeres embarazadas por año; no tienen una seguridad de parto, 15 millones de personas están expuestas al dengue o malaria; 900 mil niños carecen de las vacunas básica; 400 mil niños carecen de seguridad nutricional contando con una población solamente en la región de 118.5 millones de personas, considerando estas cifras se necesita una gran masa de inversión que está distribuida entre diferentes actores, entre ellos la iniciativa privada, encabezada por las fundaciones Bill & Minda Gates y Carlos Slim, que son los gigantes informáticos mundiales, con una capacidad de inversión colosal.⁴⁴

Evidentemente éstos gigantes de la informática, tienen un interés indudable en tomar parte de la iniciativa privada dentro de los espacios que existen para esta inversión en el Proyecto Mesoamérica, ya que sería ingenuo pensar que estas corporaciones no tienen el interés ingresar al nicho de mercado, que representa el tendido de cableado de mas mil ochocientos kilómetros, más toda la infraestructura y material informático que demanda la construcción de La Autopista Mesoamericana de la Información.

⁴⁴ <http://www.proyectomesoamerica.org/> (lunes 7 de marzo de 2011)

2.4.3 Movilización de Pueblos

Después de las anteriores consideraciones, y para la continuación de este mega proyecto, es necesario barrer con los obstáculos que representen el entorpecimiento del proceso de organización espacial, existen diversos factores que pueden frenar las actividades de extracción o de inversión en un punto determinado, el ejemplo más común es un asentamiento humano, que por su naturaleza, tiende a desarrollarse en sectores de gran concentración de recursos, ya sea agua, regiones altamente fértiles, con yacimientos minerales, entre otras.

Considerando que en la región mesoamericana hay una magnitud grande de pueblos indígenas, no es tarea fácil la reubicación de estos asentamientos, por esto, se proyecta por medio de la Iniciativa para la Vivienda, el apoyo a un déficit de 46 millones de casas, con una población solamente de Centroamérica de 42 millones de personas, parecería que se quiere reorganizar a toda la población, pero en realidad el interés está enfocado simplemente a liberar rutas y puntos estratégicos, mediante la reubicación de poblaciones semiurbanos e indígenas, en complejos habitacionales, que también les permitirán hacer más fácil el flujo de obreros hacia sus zonas de trabajo, organizándolos en diferentes puntos que les permitan tener un libre ejercicio de actividades.

Este tipo de iniciativa ya se había planteado en México anteriormente, justamente en el Estado de Chiapas, donde son contenidos igualmente, gran cantidad de recursos, en este caso a través de la Comisión Nacional para el Desarrollo de los Pueblos Indígenas, han sido forzosamente desplazados de sus comunidades cientos de familias indígenas de diversos lugares, como Ocosingo, Sabanilla, Salto del Agua, Comitán, Huixtán, Las Margaritas, Altamirano entre otras muchas para la realización de proyectos Estatales, con apoyo arrollador de las inversiones de Banco Mundial.

Como por ejemplo la construcción de represas hidroeléctricas, como en la represa Miguel Alemán, donde todo un poblado de indígenas mazatecos fue incendiado, para que desalojaran forzosamente el lugar, para que después las tierras fueran inundadas con las aguas de la represa, estas actividades han llegando algunas veces hasta los etnocidios, cometidos por conjugación del Gobierno y corporaciones, al encontrar la resistencia pacífica de dichos pueblos.

Es entonces cuando el único destino de estas comunidades, son la reubicación en espacios que no son los de su naturaleza y la inserción de indígenas en actividades económicas, de las cuales, muchos nunca encuentran un sentido dado a la cosmovisión que han desarrollado que es íntima relación entre el territorio de su desarrollo y su propio ser.⁴⁵

Cuando se tiene el espacio libre es cuando se posibilita comenzar con una nueva etapa en esta iniciativa, que además de desempeñar la transformación del medio, también prepara los espacios para la extracción de recursos, esto en diversos sectores como, la tala masiva, la minería altamente contaminante, desgaste de la tierra fértil y acaparamiento, entre otras que atentan tanto con la diversidad biológica en primera instancia, como con el pueblo mesoamericano al explotar sus recursos que podrían tomar décadas o inclusive más tiempo para su renovación.

⁴⁵ La Resistencia Indígena y la Oposición a las Represas y al Banco Mundial, en http://www.agua.org.mx/index.php?option=com_content&view=article&id=841:la-resistencia-indigena-y-la-oposicion-a-las-represas-y-al-banco-mundial&catid=1315:presas&Itemid=100156 (Página consultada el 12 de agosto de 2011)

2.4.4 Producción y estandarización

Ya que se ha construido toda una planeación territorial sobre los puntos estratégicos a explotar, y paulatinamente comienzan los procesos de extracción, hay un nuevo factor importante que se integra al proceso de saqueo, ya que la finalidad de estas extracciones no están dirigidas hacia el pueblo mesoamericano, sino al mercado internacional, en este caso la iniciativa de Desarrollo Sustentable desempeña su labor.

En este caso entran en participación gran parte de la iniciativa privada ya establecida en la región, y como una estrategia de esta misma iniciativa, se ha motivado a la creación de PyME's, se le destinara \$19 mdd por medio del gobierno mexicano y \$11 mdd por medio del Fondo Monetario Internacional (FMI), que puedan desempeñar actividades que podrían representar un gasto innecesario para las empresas y corporaciones internacionales, cuando hay pequeños grupos de producción nacionales que pueden fungir como extensiones de estas, pero sin compartir los beneficios finales ni los grandes capitales comparten la responsabilidad de explotación.

Un ejemplo claro es la inversión que se ha hecho en la creación de biocombustibles en la región, con la argumentación de que el material biológico utilizado no es comestible, que se basa en un maíz especial, pero la táctica radica en la redefinición en la planeación de plantíos en diversos lugares, despojando a muchas comunidades del poco autoconsumo del que eran sostenidos, además de disparar los precios de los productos básicos, generando una tendencia a las actividades extractivas, aumentando la actividad extractiva para la exportación, ya que se reduce la producción de estos, así es como ésta estrategia influencia y actúa entre diversas actividades productivas y se encargan de exportar la producción, que está basada en este nuevo parámetro bien establecido de estandarización, que atenta contra la seguridad alimentaria, se pretende, con rigor de exigencia internacional, desplegar una normatividad que dirija una producción de nivel internacional, para su

comercialización en el espacio extranjero, así como el volumen de exportación, orillando a estas empresas a la exportación masiva de productos de alto nivel.⁴⁶

Esta iniciativa plantea apuntalar el desarrollo sustentable por medio de modelos de cooperación internacional, es decir que las producciones de los incentivos otorgados serán la llave para generar el desarrollo sustentable, una propuesta neoliberalista a todas luces para una región que necesita mucho más que un plan de exportación, ya que no está considerado ni siquiera el mínimo autoconsumo, en consecuencia no hay una retroalimentación de los medios de producción, sino una explotación firme y constante de los recursos naturales de la región, que desemboca en una erosión paulatina de la tierra.

⁴⁶Dura crítica de Óscar Arias al uso del maíz
<http://www.jornada.unam.mx/2008/04/28/index.php?section=economia&article=022n1eco> (Consultado el 21 de diciembre de 2012)

2.4.5 EL araje de la vía de saqueo

Para conducir eficientemente los recursos después de succionarlos y desgarrarlos de la región, se necesita una vía que pueda poseer una respuesta inmediata y con la capacidad de recepción necesaria, para movilizar el flujo masivo de factores allí contenidos, en este sentido tenemos la iniciativa de transporte, uno de los objetivos más ambiciosos del Proyecto Mesoamérica.

Este plantea establecer un corredor multimodal, una vía de transportación que cuenta con diferentes medios y capacidad de sincronización para direccionar los recursos, la idea está basada en un conducto de naturaleza vertical, constituido por diferentes formas de transportación, la base de ésta, es la autopista panamericana que será ampliada en varios carriles, además de contar con la interconexión de puertos, líneas ferroviarias y aeropuertos al servicio de esta dinámica, asimismo esta vía para será aprovechada para introducir los tendidos de banda ancha y redes eléctricas, este largo brazo del capitalismo es en realidad una inmensa vía por donde viajaran una infinidad de recursos y factores que puede representar un daño irreversible a una región con un ambiente tan sensible.

La Red Internacional de Carreteras Mesoamericanas, es el esqueleto de la maquinaria de succión de recursos que se plante implementar en la región, con sus 13,132 kilómetros de carreteras, es un gran avance en este rubro, pero no en una verdadera interconexión de la región, ya que como habíamos revisado antes en el mapa de carreteras (2.3) aunque estos corredores multimodales parecen tener un alcance amplio en la región, existe todavía una región totalmente aislada, que no cuenta ni con la mínima infraestructura para interrelacionarse.

La justificante principal es el aumento de competitividad de la región, que es una contradicción con la verdadera naturaleza de la región, ya que esta no necesita ser realmente competitiva para subsistir a para tener un autoconsumo digno, este factor no está exento de un posible objetivo, pero no es posible hace un tipo de abertura comercial en la región de esa clase, sin antes la existencia de una verdadera dinámica de homogenización de los recursos en la región tanto como de la sociedad en general.

Para la implementación de este proyecto no solamente es necesaria la construcción de la infraestructura, sino también se busca en la dimensión legislativa, la homogenización de la legislación en materia de transporte, que pretende ser modificada la planeación de un documento único que pueda ser presentado en cualquier frontera y pueda dar el libre acceso entre éstas, un claro retroceso en materia de movilización social, como la que se experimentó en la Guerra del Fútbol, un problema meramente migratorio, que hasta la fecha no está solucionado y es la base de una unión regional, en cambio se facilita el traslado de automotores de carga pesada, esto en concordancia total con los objetivos de alto flujo de factores que se espera experimentar en la región, facilitando su movilización reduciendo los costos corporativos obteniendo el máximo nivel de ganancias,

Como un ejemplo de la dinámica que podemos vislumbrar en este espacio tan intenso, podemos ilustrarnos con este Diatopo que nos ejemplifica en varios niveles cartográficos la lógica regional.

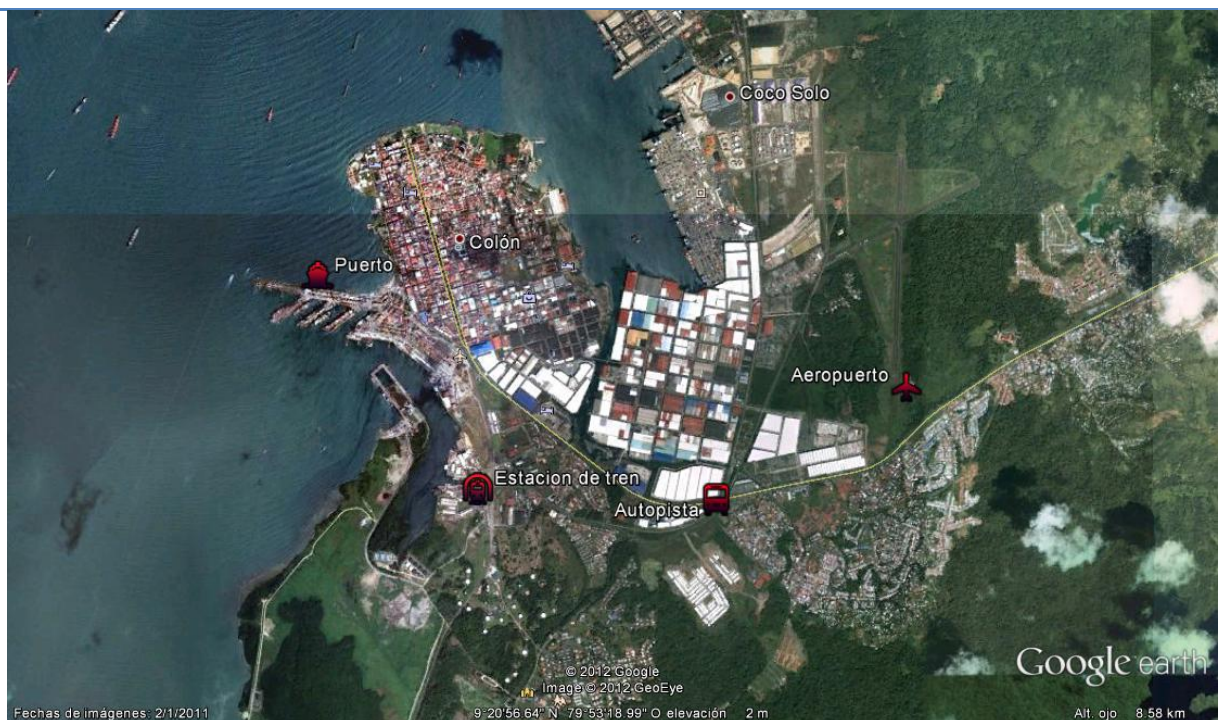
En este Diatopo analizaremos la zona libre de Colón, el complejo multimodal más ambicioso del proyecto, y una zona híper estratégica para el comercio americano, y cuál es su relación con todo el complejo con el Proyecto Mesoamérica, y como Estados Unidos tiene una relación directa con los beneficios de este proyecto, dentro de la página oficial podemos hallar esta información.

“La zona libre de Colón cuenta con los principales de sistemas transporte indispensables, para movilizar su mercancía a lo largo y ancho del istmo y en ambas costas, contando con un centro multimodal, que incluye la valiosa autopista de Panamá-Colón, un sistema ferroviario tanto para pasajeros como para cargas de contenedores, un aeropuerto en vías de expansión a nivel internacional, y cuatro puertos de vanguardia con los más avanzados y modernos equipos de tecnología de todo el continente americano, aunado a todas estas fuerzas, está el singular e inigualable canal de Panamá que con su futura ampliación brindara servicios a una mayor cantidad de flotas mercantes a nivel mundial haciendo de la zona libre de Colón, la única en su género.”⁴⁷

⁴⁷ Zona Libre de Colón en: <http://www.zolicol.gob.pa/detalle.php?cid=1&sid=74&id=134> (Página consultada el 7 de abril de 2012)

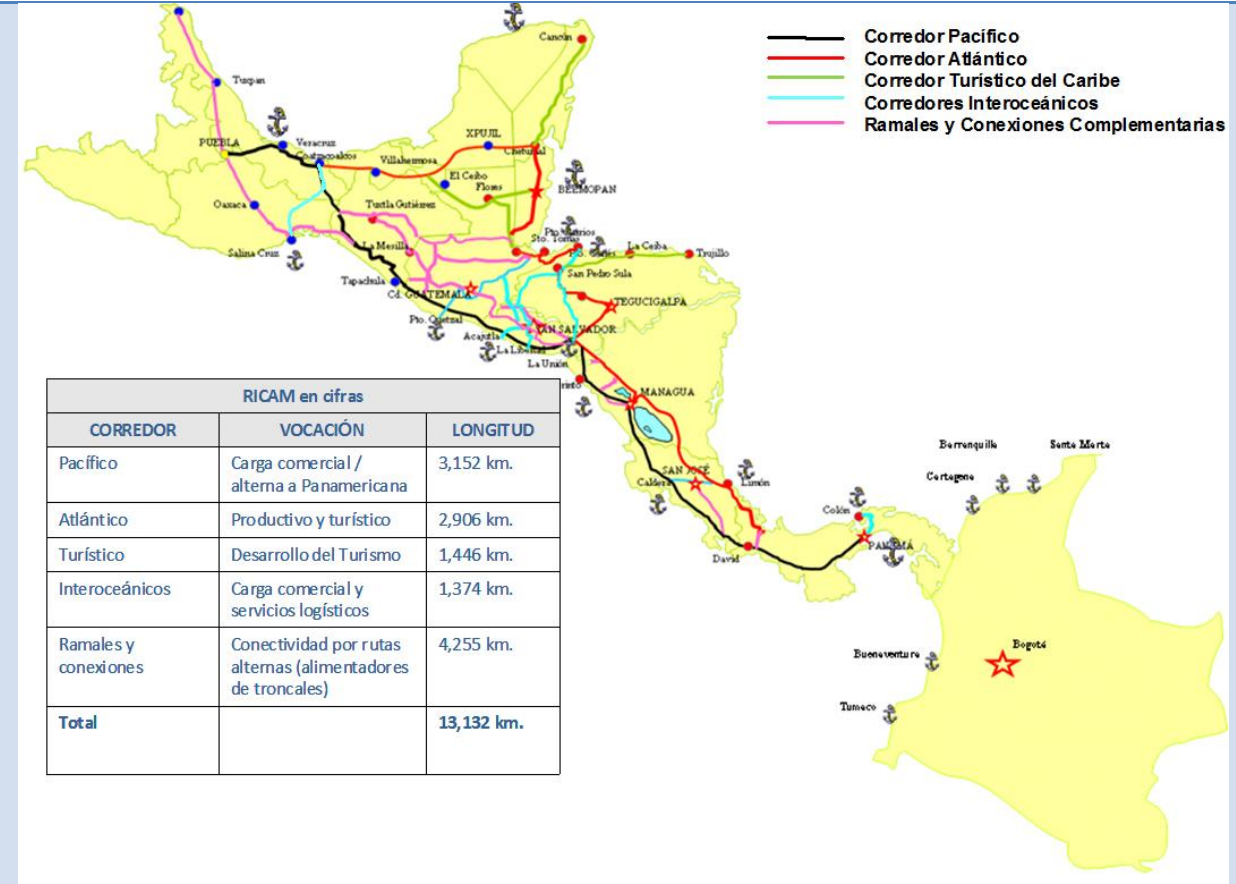
Desde una vista aérea podemos analizar, como se constituye el complejo multimodal Zona libre de Colón, como se nos había ilustrado en la cita, efectivamente existe un estrecho relacionamiento entre los sistemas de transporte más efectivos, este complejo se encuentra en la costa del Caribe, sin que esto merme su gran alcance hemisférico, ya que además de tener a menos de 80 kilómetros la costa oceánica del Pacífico, dentro del complejo podemos encontrar una gran área de descarga y almacenamiento, en los cuales diversas compañías mundiales forman parte y tienen un espacio concesionado, este centro tiene la capacidad de guardar miles de contenedores que son descargados de buques internacionales, que tienen una estrecha relación con la magnitud de buques que forman parte del tránsito del canal de Panamá, también cuenta con el acceso directo al aeropuerto de Colón, que aunque está en vías de expansión tiene una gran capacidad de tránsito, asimismo conectado con una red ferroviaria que permite desplazar contenedores de forma masiva.

Este centro multimodal (2.7) tiene una conexión directa con el corredor multimodal que se despliega por toda la costa pacífica hasta el Estado de Puebla, haciendo una conexión casi ininterrumpida de dicho flujo, este centro representa la contraparte del complejo industrial que representa la Ciudad de México y Puebla.



2.7 Fuente: Google Earth

En la siguiente ilustración podemos apuntalar mejor el anterior argumento, podemos ver en medio de Panamá, el punto multimodal de Colón, y cómo éste representa el comienzo del corredor pacífico, que es el más importante de los corredores alternos con 3,152 kilómetros, interconectando este centro directamente con la ciudad de Puebla, que también se conoce como un centro industrial, asimismo podemos darnos cuenta de cómo se articulan los diferentes centros industriales del istmo y del sureste de México por medio de este corredor, con el fin de poder desarrollar una línea productiva continental, que haga más eficiente la explotación, que adquiere un nuevo nivel, *una explotación geoestratégica*, además de que podemos vislumbrar como este corredor entre los demás, son vías verticales, acentuando la ya falta de interconexión de la que adolecen los Estados centroamericanos, también podemos observar cómo la mayoría de los corredores, inclusive los turísticos, tienen prioridad de conexión con los principales puertos de los Estados, esto para darles utilidad en función de la dinámica de los corredores, sin mencionar los aeropuertos que están en construcción o en ampliación, como en el caso de Colón.



(2.8) Fuente: http://www.proyectomesoamerica.org/joomla/index.php?option=com_content&view=article&id=179&Itemid=108 (martes 6 de marzo de 2012)

Siguiendo con esta línea de ideas sobre la articulación de zonas industriales por medio de un corredor multimodal, podemos encontrar una conexión bastante interesante con el *North American's Super Corridor Coalition*, por sus siglas en inglés NASCO (2.9), que es un corredor norteamericano ya estructurado, que cumple con las mismas capacidades multimodales con respecto al planteado corredor pacífico en Mesoamérica, esta relación no es una casualidad, ya que esta conexión obedece a una planeación estadounidense, no sólo sobre la apropiación de recursos sino también de dominio espacial y estructural del espacio mesoamericano, éste esqueleto vertical multimodal, abarca las ciudades más importantes tanto en México como en Estados Unidos, inclusive llegando hasta Canadá también en sus ciudades más importantes, esto contribuye enormemente a al aseguramiento de recursos de Estados Unidos en el continente, además de poder asentarse y tener funcionalidad total dentro de área geoestratégica que define gran parte de las dinámicas continentales.



2.9 Fuente: <http://www.skyscraperlife.com/noticiasmx/9566-reactivan-el-corredor-vial-de-norteamerica.html> (martes 6 de marzo de 2012)

2.4.6 Inversión a gran escala y establecimiento de empresas

Después de que existan diversas vías físicas ya creadas, se pretende aprovechar estas vías para generar infraestructuras de otros tipos, que representan inversiones híbridas, que pretenden concesionar diversos campos, además de comercializar recursos hacia el interior de la región, con inversiones brutales, ésta es, después de un aseguramiento de diversos flancos para la producción, el paso siguiente, el de la Inversión a Gran Escala, como con la iniciativa de Energía, que pretende inyectar una inversión total aproximada de 500 mdd. que supera monumentalmente a inversiones a los desastres naturales que es aproximadamente de 30 mdd o a la vivienda, que se aproxima a los 30 mdd, una incongruencia inconcebible en cuestión de un objetivo fundamental, que es el del desarrollo humano, esto en conjunción con diversas empresas como la Empresa Nacional de Electricidad S.A. (ENDESA) empresa española, la Comisión Federal de Electricidad (CFE) de México e Interconexión Eléctrica S.A. (ISA), para crear un Mercado Energético Regional, es decir la creación de un nicho de mercado para las empresas con excedentes como las eléctricas, asimismo este nuevo mercado eléctrico, pretende aceptar la inversión de empresas privadas en pro de fortalecer el mercado eléctrico.

Asimismo en conjunción con esta lógica de aprovechamiento de estas vías multimodales, se pretenden hacer otro tipo de inversiones privadas, que están engarzadas con la inversión en otras iniciativas, principalmente con la de Salud, con la participación de las fundaciones Bill & Minda Gates y Carlos Slim, que son grandes en los monopolios informáticos y de telecomunicaciones, y que pretenden ahogar un mercado relativamente nuevo en estos negocios, con mega inversiones en estos rubros canalizados en la iniciativa de Telecomunicaciones, que acepta abiertamente la inversión privada que plantea el tendido de una red de fibra óptica para crear la autopista mesoamericana de la información, además de sistemas computacionales para función de otras iniciativas, que pretende ser un beneficio para la región, aunque una vez más, este tipo de iniciativas, no apuntalan las necesidades alimenticias, de educación y de salud más básicas, de las cuales son urgentemente prioritarias en la región para un verdadero desarrollo, y solamente permiten el asentamiento de empresas, generando nuevos monopolios y mecanismos de control en la región.

2.4.7 Inserción de la región en el mercado internacional

Finalizamos el proceso de la mecanización del instrumento de saqueo: Proyecto Mesoamérica, con la iniciática de Facilidad Comercial, táctica diseñada para que en gran medida, todos los obstáculos burocráticos internacionales que puedan presentarse para continuar con la afluencia de recursos sean neutralizados, con la modificación de normatividad mercantil, aduanera y la transformación de dinámica de ciertos sectores, como el de los pequeños y medianos productores.

El Procedimiento Mesoamericano para el Transito Internacional de Mercancías, pretende dar la facilidad de la movilidad masiva, tanto a las mercancías manufacturadas como a los recursos brutos, a través de las fronteras mesoamericanas, ésta dinámica está diseñada, no para la redistribución de la riqueza por medio de incentivos fiscales y aduaneros que queda ampliamente neutralizada a raíz de la estructuralización del espacio dentro de la región, en cambio de lo que se esperaría planteando un objetivo coherente de desarrollo humano, sino para facilitar el escape de recursos atravesando si es necesario alguna de las fronteras que compone el territorio mesoamericano, representando un gran volumen de mercancías, que serán objeto de exportaciones con una destinación en el mercado internacional.

Esta iniciativa tiene un la voluntad de crear un documento único, gracias a la modificación de la legislación internacional, que pueda dar accesibilidad a los transportes de contenedores, cargas pesadas y mercancías, a través de las fronteras centroamericanas, evitando así el freno de los automotores por cuestiones burocráticas en las fronteras, agilizando el flujo de recursos hacia el exterior, principalmente hacia las fronteras estadounidenses, esta iniciativa ya se ha planteado descaradamente en el cruce fronterizo del amantillo, que divide a Honduras y El Salvador, después de allí haberse manifestado una de las mayores crisis sociales a partir del freno del flujo de personas, y en sin ninguna conciencia histórica, no se apuntala esta cuestión, favoreciendo al intercambio comercial asimismo se plantea la difusión de normas internacionales de tránsito, para de ésta forma pueda haber no solamente una organización espacial, sino militarizada del flujo de automotores dentro del corredor multimodal, agilizando el proceso de extracción de recursos naturales de la región.

Para mecanizar toda esta dinámica es de gran importancia para el proyecto el apoyo a las pequeñas y medianas empresas PyME's, que pretenden ser incluidas junto con el movimiento de automotores a un registro y base de datos en tiempo real que pueda monitorear la magnitud de extracción de recursos que se experimentan, y asimismo poder paralelamente con el escaneo regional, diseñar estrategias más efectivas para el saqueo a grandes escalas de la región, las PyME's por medio de esta relación, tendrán también un flujo de información, de cómo es pertinente actuar para hacer más eficientes las prácticas de extracción, esta información apuntalada por la red de banda ancha que pretende ser desplegada a lo largo del corredor pacífico, y comenzar con el proceso de transformación de PyME's a pequeñas y medianas empresas exportadoras(PyMEX's) aprovechando al gran fuerza de trabajo de los centroamericanos, ésto al servicio de las corporaciones que sólo con un gran ahorro de esfuerzo y dinero los recursos demandados.

Uno de los grandes fines para la reconstrucción del espacio es el crecimiento industrial, que también tiene un diseño con grandes intereses contenidos, en la generación y ampliación industrial de las ciudades por las que pasa el corredores multimodal, esta estrategia está basada en que ésta región pueda formar parte del mercado internacional y pueda satisfacer necesidades industriales internacionales, abogando desde el argumento de que estas implementaciones serán benéficas en cuestión de aumentar los niveles de competitividad de la región, competitividad internacional claro está, para poder encetarse definitivamente a las exigencias de los grandes capitales.

2.4.8 Del eslabonamiento del sistema de saqueo

Por medio del anterior análisis, podemos develar el verdadero proyecto que se desea desempeñar en la región, un complejo eslabonamiento de diversos mecanismos de explotación de recursos, que tienen una lógica bien diseñada de compenetración, que le da la capacidad de articular una mega cadena productiva con una continuidad de procesos y una inclusión estratégica tanto de recursos, cómo espacios, asimismo fuerza laboral, que incluyen acciones específicas para este fin, como lo son: la identificación estratégica, la inversión privada, la extracción de recursos naturales, estandarización de la producción, transportación internacional eficiente, y el desbloqueo de obstáculos burocráticos y jurídicos, todos estos componentes ocultos detrás de las iniciativas que forman el Proyecto Mesoamérica, que está basado en un abordaje regional.

Relación entre iniciativas y componentes en secuencia de cadena productiva:



Fuente: Elaboración Propia

Cómo podemos interpretar, estas iniciativas tienen relaciones directas y específicas con respecto con los componentes de una línea de producción, asimismo cómo paralelismos entre estas, les da la capacidad de confundirse con verdaderas iniciativas para beneficiar a la población, por medio de la promesa del desarrollo sustentable, que está totalmente tergiversado.

2.4.9 Huella de un ataque conjunto

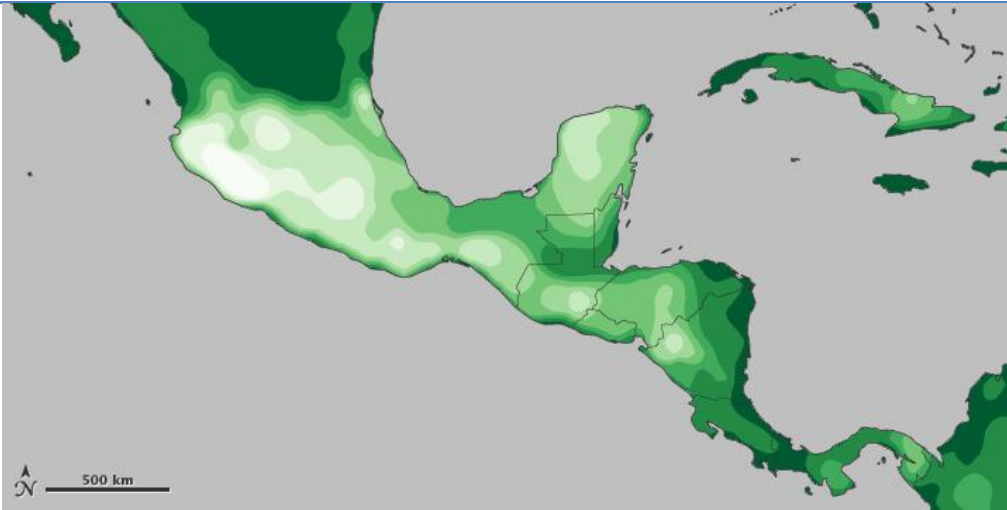
Gracias a la cartografía del *NASA Earth Observatory*, podemos a manera de comparación, cómo la región a conservado a través de cientos de años una densidad de vegetación muy alta, que es naturalidad de esta región, a lo largo de estas épocas, se desarrollaron diversos tipos de vida en convivencia con la sociedad prehispánica, se nota una disminución de esta densidad, en medida de que los conquistadores con una ideología “civilizadora”, llegan a este territorio, por medio de esta proyección es fácilmente comprobable que la erosión acelerada de la región se incrementa desde el establecimiento de las potencias coloniales, con el fin de la explotación de estos abundantes recursos, que ha sido una región de intereses industriales y es una región en latente peligro.

En Palabras del análisis sobre esta comparación cartográfica del observatorio de la NASA se señala que:

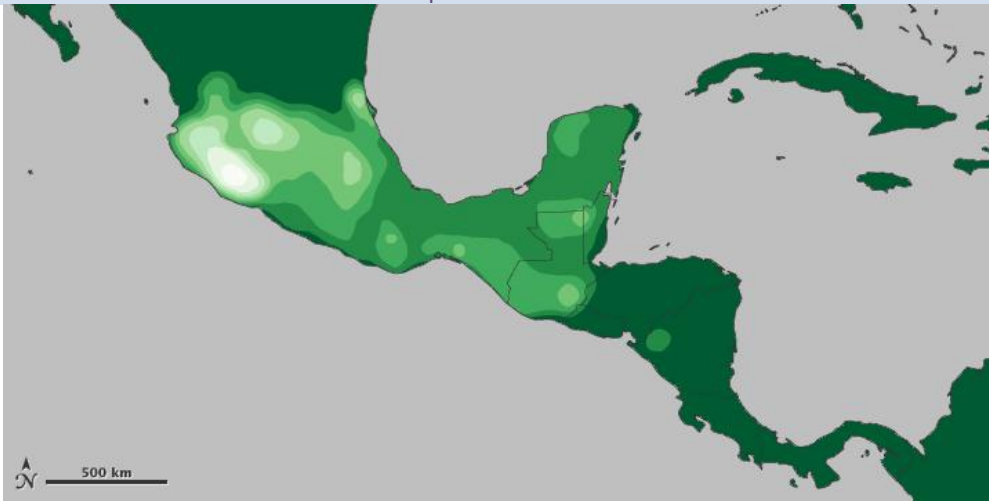
“It is difficult to imagine the ancient cities of Central America without associating them with dense tropical forest. But the cultures that built towering stone temples also had to feed 19 million people. As these maps show, most of the land in ancient Central America was cleared, with very little old-growth forest intact.”

“The maps above are a reconstruction of forest extent at three different points: 800-950 A.D., the peak of Mayan culture (top); 1500-1650 A.D., the European colonial period (center); and 2000, modern conditions (bottom). Dark green areas show where tropical forests grew undisturbed. Lighter shades of green mark areas where some of the forest was cleared for agriculture and settlement. White indicates places where people removed all or nearly all of the forest.”⁴⁸

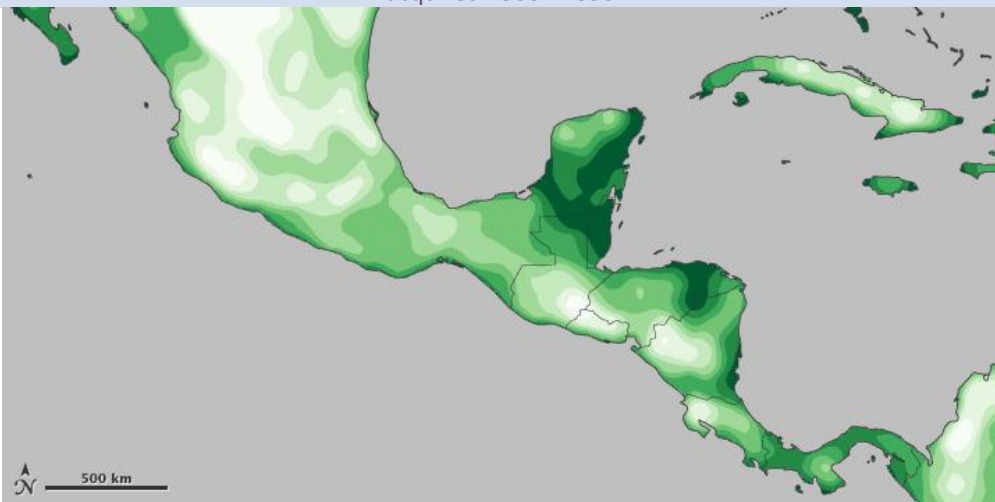
⁴⁸ Fuente: <http://earthobservatory.nasa.gov/IOTD/view.php?id=77055> (Página consultada el 26 de septiembre de 2011)




acquired 800 - 950



acquired 1500 - 1650



acquired 2000



2.10 Fuente: <http://earthobservatory.nasa.gov/IOTD/view.php?id=77055> (Página consultada el 26 de septiembre de 2011)

Inclusive ya pasadas estas épocas, podemos notar en este Diatopo histórico (2.9), que estas profundas huellas que han dejado la explotación desmedida dentro de la región, son muy profundas, y comparándolas con la proyección anterior, podemos notar una gran devastación, ahora podríamos imaginar de una forma más real, qué tipo de succión de recursos se planea implementar por medio de estos mecanismos de saqueo, si de por sí la región tiene grandes es inminente un daño irreversible, no solamente a una región natural, sino a una región cultural que tiene íntimos lazos culturales y de identificación con la naturaleza.

2.5 Los Intereses de Estados Unidos en la implementación del Proyecto Mesoamerica

Estados Unidos ha sido una nación privilegiada dentro de la historia por haber conjugado diversas circunstancias geográficas que le han hecho tener un vertiginoso ascenso, además de haber enfocado de forma eficiente los recursos que tenía a su disposición, dándole una gran ventaja a comparación de otros Estados de mayor antigüedad, y al verse mantenido en pie después de la guerra fría, le da una hegemonía indiscutible en el globo, respaldado en su inmensa industria armamentística que le da la capacidad de estar presente en más de dos escenarios al mismo tiempo y capacidad de defender su territorio.

Esta posición le ha facilitado a Estados Unidos intervenir directa por medio de la guerra preventiva, o indirectamente por medio de una dominación “flexible” que se refiere realmente a un neocolonialismo basado en los intereses occidentalizados, como la democracia, la libertad y la competitividad, que han sido utilizados de formas en que convenga a Estados Unidos en diversos países a lo largo del último siglo para concretar sus intereses, con una tendencia a seguir fortificando su presencia dominante en los puntos estratégicos del mundo, para continuar con su presencia global.

En la región mesoamericana y más precisamente, en Centroamérica, se han reflejado los intereses y la influencia estadounidense de forma muy intensa como podemos apreciar en el anterior estudio desde hace casi un siglo, con los asentamientos de empresas acaparadoras de recursos tropicales como la *United Fruit Company*, que cubrieron diferentes presencias de control y espionaje como la CIA, que no solamente actuaron en el territorio para posicionar líderes a partir de golpes de Estado para continuar con la hegemonía trasfronteriza y de las oligarquías locales.

Esta fijación está vinculada con su necesidad de dominación de una zona vital para el control de la articulación del hemisferio, en la lógica de las interconexiones que conduce la región entre los subcontinentes y océanos respectivamente, que le da la ventaja geográfica de poder abordar a toda Eurasia y África desde dos flancos en el globo, fortificando su seguridad y flexibilidad, además de tener influencia en los flujos

comerciales de América, con las implicaciones y ventajas económicas, políticas, militares y sociales que esto representa.

La necesidad de continuar con la estabilidad y seguridad nacional, ha motivado a la maquinaria estadounidense, a poner en marcha de dispositivos, como el absorber conocimientos biotecnológicos, la extracción masiva de recursos, establecer plantas de biocombustibles, insertar inversión de gran envergadura, entre otros ya mencionados, para concertar su dominación en la región, como el intervencionismo político tanto en los diferentes Estados como en la edificación de la Unión Centroamericana -como lo vimos en nuestro primer capítulo-, sembrando posteriormente de las guerras intestinas, induciendo los valores occidentales tanto en la población como en el gobierno.

Esto facilitó la implementación de otros mecanismos y su aceptación por su población, diluyendo las voluntades contenidas en los esfuerzos por unificar la región, ya que se es más fácil manipular la región desde el individualismo y separatismo disfrazado de unificación, priorizando la relación comercial con los Estados Unidos de América, y generando modelos organizativos que benefician a la dinámica norteamericana fomentando la construcción de la infraestructura que facilite el traslado en vía directa de recursos.

Como podemos ver en la siguiente ilustración, nos encontramos con lo que podríamos denominar el espacio de seguridad hemisférica de Estados Unidos, como uno de los grandes intereses de Estados Unidos se encuentra su seguridad en sus diferentes sentidos, esto puede ser representado geográficamente, su espacio más valioso se compone por América del norte, en los que podemos ubicar a Canadá y a México, asimismo, cuenta con diversas islas en el pacífico, como una flota permanente en el Atlántico, apuntalada por la OTAN, además de una serie de bases militares a lo largo de gran parte del territorio sudamericano, que acoraza a la potencia dentro de una burbuja de seguridad y de control hemisférico.

Asimismo es motivo de su interés, tener una presencia definitiva en el continente, es decir, del ejercicio efectivo de su fuerza y de contar con una mucho mayor seguridad, en cuestión de espacio de acción y de acceso a los recursos, para éste objetivo es fundamental el control de Mesoamérica, no solamente para el

rompecabezas hemisférico que ha concretado desde hace décadas, sino que es una pieza vital para el diseño Geopolítico global de la potencia.⁴⁹

Asimismo podemos incluir dentro de la importancia que tiene el istmo dentro del interés estadounidense, la concertación de las dinámicas marítima y terrestre, reflejado en la ilustración (2.11) ya que este territorio es de gran importancia para la interconexión de dinámicas, y el direccionamiento hacia sus apetitos, como por ejemplo, la interconexión el corredor Pacífico con el NASCO, direccionado hasta el corazón de Estados Unidos, y que por lo menos desde Panamá hasta Puebla, el corredor que se despliega vertebralmente por la autopista panamericana, interconecta los centros y ciudades industriales más importantes en la región, que desde el sur en donde se encuentran contenidos la mayor densidad de recursos, y las industrias menos especializadas, el flujo de recursos continua en su camino hacia el norte que gradualmente tiene mayor capacidad de transformación y de vinculación con el exterior, una cadena productiva industrialmente bien matizada, desde el sur hasta el norte, intervenida solamente por centros multimodales, que dan la capacidad de facilitar su traslado a otras latitudes.

Asimismo uno de los nuevos intereses de Estados Unidos es la apertura terrestre de vías no solamente más amplias, sino nuevos accesos a otras áreas de oportunidad, cómo por ejemplo para la unión de dinámicas entre Colombia y Panamá, con la apertura del Tapón del Darién⁵⁰, estos últimos, aliados de Estados Unidos en América, y participantes claves en El Proyecto Mesoamérica, esta apertura abre un vínculo terrestre con Sudamérica por medio de la infraestructura que no existe aún, y que abre nuevas posibilidades en alcances.

⁴⁹ FAIZO Hugo, *Quiénes Gobiernan América Latina?* Lom Ediciones, 2003, capítulo: La Experiencia del Tratado de Libre Comercio de América del Norte

⁵⁰ Carretera del Tapón del Darién: XVI Congreso Panamericano de Carreteras, Montevideo, mayo 6-10, 1991



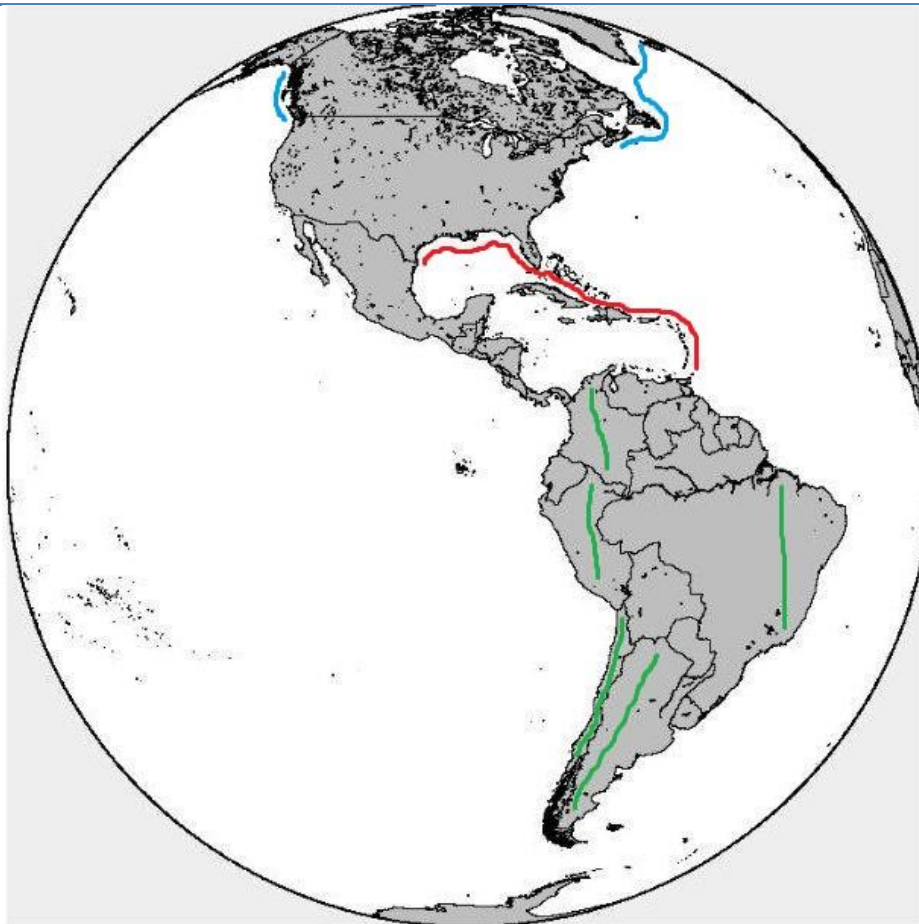
Zona hemisférica estadounidense, zona de interconexión y concentración de la dinámica marítima y terrestre

2.11 Fuente: Elaboración propia

Unos de los ejemplos más esclarecedores de los intereses estadounidenses es el diseño Geoestratégico que ha mantenido e implementado en toda América, que le es funcional para poder poseer una ventaja económica y militar dentro del continente americano, es la mantener la tendencia en la organización del espacio de gran magnitud a manera vertical, es decir desfavorecer la articulación del espacio de manera horizontal fuera de sus fronteras como pasa en Centroamérica.

Por las características de nuestro planeta las rutas de navegación que cruzan nuestro planeta están trazadas de manera horizontal, por la dificultad de navegación cercana a los polos, la posición del continente americano en el globo es parecida al de una barrera continental que es casi de polo a polo, que dificulta la comunicación entre el Océano Pacífico y el Océano Atlántico.

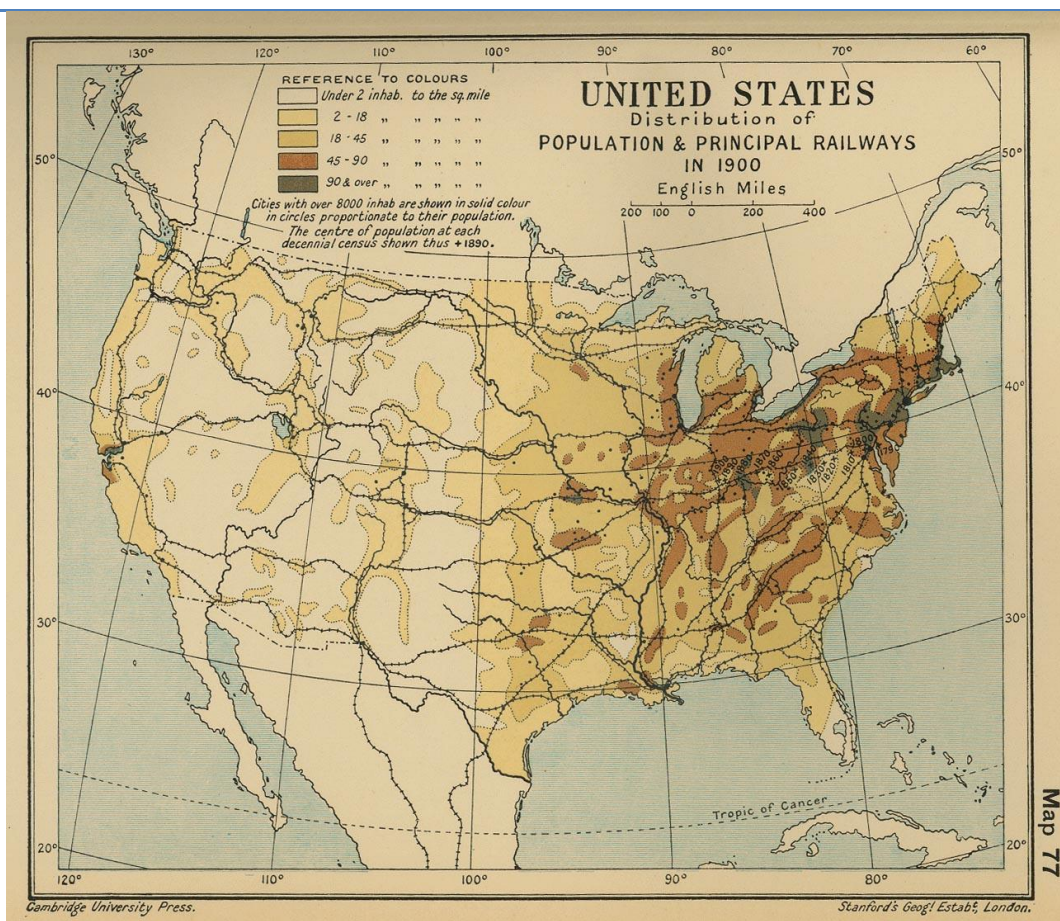
Es interesante notar como se constituyen los Estados dentro del continente americano, notando que el único Estado que posee verdadera accesibilidad ante estos dos superficies oceánicas es Estados Unidos, ya que como podemos ver en el siguiente mapa (2.12) México, los países centroamericanos y Colombia, no tienen una accesibilidad directa al Océano Atlántico, sino al Caribe, que se conforma de una gran diversidad de islas que plantean estrechos, conformando un escudo ante el Atlántico, podemos ver ésta división por medio de la línea roja dentro del mapa, un Estado que podría verse con más accesibilidad podría ser Canadá, pero debido a su posición cerca de los polos sus aguas son de no tan fácil navegación, además de no tener una amplitud de costas necesaria.



2.12 Fuente: <http://socialesanalia.blogspot.mx/2012/03/america-division-politica-y-cultural.html>

Asimismo podemos notar en la región sudamericana que los estados tienen una tendencia a tener fronteras verticales, que les despojan de ésta característica estratégica de lo bioceánico, y ha sido de interés de Estados Unidos que esta

característica se mantenga de esta forma, esto se refleja de forma muy expresa dentro del territorio centroamericano, que es el territorio que tiene una mayor facilidad de cruzarse de forma vertical, cómo en las anteriores ilustraciones y explicaciones la tendencia de verticalización del territorio es muy notoria, alejando a la región de una dinámica horizontal, que le da a Estados Unidos una ventaja aun mayor con respecto al solamente existir un solo punto y que ningún otro actor o grupo tenga la posibilidad de generar una actividad similar, sino es por medio del complejo de ferrocarriles estadounidenses que cruzan su territorio de este a oeste, este complejo puede ser apreciado de forma más detallada en siguiente mapa (2.13) ésta construcciones espaciales no solamente acentúan su interés de generar sus propios espacios de manera horizontal, sino que es de su interés que este tipo de espacios no se desarrollen en américa, a partir de esta reflexión podemos notar cómo los intereses y la influencia de Estados Unidos se ha reflejado en distintos territorios de América.



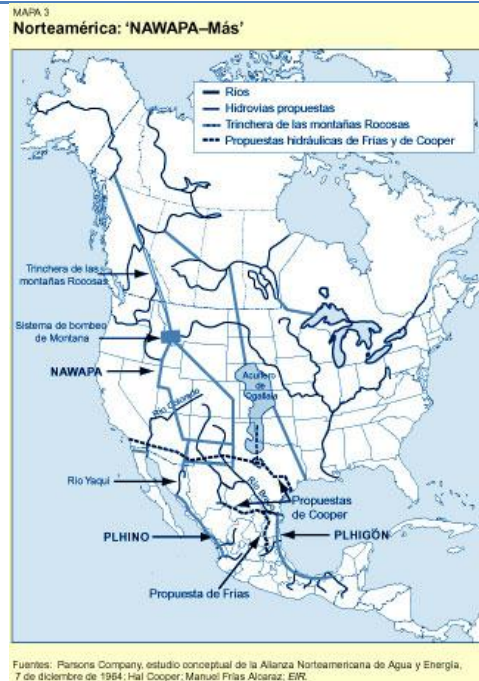
2.13 Fuente: http://mapas.owje.com/10763_distribucion-de-la-poblacion-y-principales-ferrocarriles-en-estados-unidos-1900.html

Asimismo podemos encontrar el interés centrado en Mesoamérica en otro tipo de recurso precioso de nueva generación, el agua, que es de por sí claro que es difícil su transportación, pero los avances hidráulicos de nueva generación permiten trasladar agua desde cientos de kilómetros, por medio de las hidrobías, que pueden representar una gran ventaja a territorios desfavorecidos por la falta de este líquido, esta es una proyección sobre la intención que tiene Estados Unidos a utilizar a partir de que los corredores multimodales, que funcionan como literales arajes para poder por medio de ellos conducir todo tipo de recursos a su territorio, esta proyección es interesante de analizar y es una posible realidad.

Desde 1940 Estados Unidos buscaba la posibilidad de encausar los escurrimientos de la sierra madre occidental en la parte mexicana, hacia una región desértica muy amplia que es la del sur-oeste de su territorio, también la potencia ha estado en constantes conflictos con México por diversos yacimientos de agua en las fronteras de estos dos países, a partir de esto, se idealiza el Plan *North American Water and Power Alliance*, (NAWPA) que plantea la solución de cómo abastecer a un amplio territorio desértico de agua fresca, y que mejor manera que extrayéndola de territorios dentro de los trópicos en los cuales abundan de forma exacerbada.⁵¹

Esto está proyectado por medio del uso de la red ferroviaria que ya existe en México como en Estados Unidos, asimismo no puede descartarse que los corredores multimodales del PPP puedan utilizarse para estos fines, y de hecho están proyectados aunque representan un reto mucho mayor, pero de excelente reditúo, haciendo uso de la tecnología hidráulica que permite bombear por medio de tuberías, como si se tratara de oleoductos miles de litros de agua potable por segundo a una región donde sería muy preciada, en las siguientes representaciones podemos notar a forma de comparación cartográfica las características del territorio y la proyección hidráulica (2.14).

⁵¹ GHASSEMI Fereidoun, White Ian, *Inter-Basin Water Transfer: Case Studies from Australia, United States, Canada, China and India*, Cambridge University Press, 2007, Pág 124.



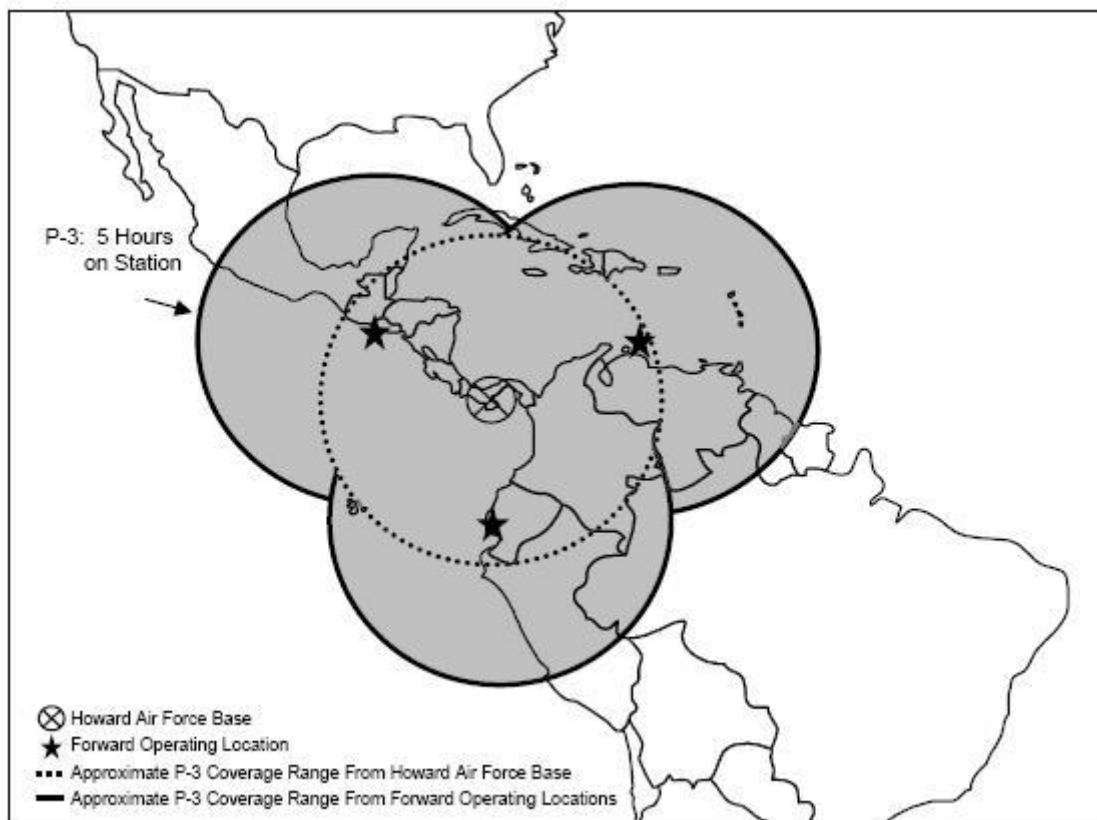
Fuentes: Parsons Company, estudio conceptual de la Alianza Norteamericana de Agua y Energía, 7 de diciembre de 1984; Hal Cooper, Manuel Fria; Alvaraz, EIR.

2.14 Fuente: http://schillerinstitute.org/economy/phys_econ/2010/nawapa_biospheric_development.html

Aun más, la importancia imprescindible de la puerta interoceánica, el canal de Panamá, en el que Estados Unidos decidió intervenir desde 1912 reemplazando la ruta por el estrecho de Magallanes al extremo sur del continente americano, la potencia se adjudicó a perpetuidad el canal hasta la década de los noventa, y después de ochenta años de uso aun tiene gran influencia sobre él, que no solamente es factor clave en el comercio internacional sino también interamericana, una importancia vital para la planeación Geopolítica, ya que por medio del mar se transportan el 80% de recursos mundiales, es por ésta razón que Estados Unidos lo considera cómo una parte clave de su estrategia hemisférica.

Hoy por hoy, este círculo de poder se ha disminuido por la intensa participación de los países sudamericanos en el proceso de emancipación, es por esta razón que ahora más que nunca, Estados Unidos necesita el absoluto dominio de la región mesoamericana, ya que es un espacio que no puede soslayarse en la planeación estratégica y militar, en la siguiente ilustración, podemos analizar, el rango que cubre la vigilancia estadounidense en la región, desde la base aérea Howard que se encuentra en Panamá, y cómo por medio de radares en locaciones operacionales donde se encuentran las estrellas dentro de la ilustración, tienen un amplio radio de vigilancia permanente, que les ofrece una seguridad de resguardo sobre éste

territorio estratégico, más allá de los acuerdos multilaterales que hayan sido ratificados en la región, cómo podemos notar en la ilustración 2.15, en este radio encontramos completamente cubierta la región mesoamericana, más Colombia, recientemente incluido en el Proyecto Mesoamérica, este rango también abarca territorios estratégicos como el complejo caribeño, que es de gran importancia asimismo en la dinámica continental, y en las relaciones de algunos Estados como Venezuela con el resto del mundo, este rango de vigilancia está diseñado esencialmente para prevenir el narcotráfico, pero este radar puede monitorear a detalle todos los movimientos que se realizan dentro de este espacio, que reafirma el control que tiene dentro de esta región.⁵²



2.15 Fuente: <http://www.gao.gov/new.items/d0163br.pdf>

⁵² Briefing Report to the Chairman, Caucus on International Narcotics Control, U.S. Senate, en: <http://www.gao.gov/new.items/d0163br.pdf> (Pagina consultada el 2 de Mayo de 2012)

3. Consideraciones Finales

La región mesoamericana tiene una importancia geopolítica imprescindible, en los cuales se ve relacionado el curso de los intereses de diversos actores internacionales americanos, como lo son principalmente los Estados Unidos Mexicanos y los Estados Unidos de América, el interés se divisa desde precedentes longevos y diversos actores.

Podemos señalar que desde épocas prehispánicas ya que ha sido una región propicia para el desarrollo de la civilización socialmente organizada, que han sido parte de un fragmento de la historia del hombre en la cual se manifestaron científica y políticamente avanzados, a partir de conocimientos provenientes de su medio cómo los de su propio ecosistema, esta facilidad es producto de sus ventajas con respecto a otras regiones como lo son abundantes recursos, fertilidad además de su posición privilegiada en el globo, es por esto que la actividad en esta región, ha sido muy intensa, llena de conflictos por intereses territoriales y de recursos en diversas etapas de la historia.

Inclusive el proceso colonial en ésta región fue de gran intensidad, una vez más gracias a las ventajas geográficas que ofrece estos espacios, de tal forma que muchos de estos esquemas se vieron repetidos en épocas no muy lejanas, es decir en el siglo pasado, donde el neocolonialismo se hizo presente por medio de nuevos mecanismos de control, que condenaban a sus nacionales al subdesarrollo humano en consecuencia de la gran magnitud de materias primas renovables que se extraían.

El neocolonialismo estadounidense en conjugación de la fuerza de las oligarquías locales, -que también gozan de los altos beneficios por medio de la extracción de recursos- se implanta por medio de la economía de mercado en esta riquísima región, desempeñando mecanismos de control como el sabotaje de gobiernos elegidos democráticamente, favoreciendo a dictaduras militares por medio de nuestra ya ilustrada ejemplificación de traslado ilícito y lícito de armas vertical de norte a sur.

Esta dinámica no solamente le da la seguridad a Estados Unidos de perpetuar sus intereses, sino de continuar con un negocio redondo que lo apuntala cómo líder en la industria armamentística y militar, dejando totalmente en tercer plano una construcción nacional emanada directamente de sus habitantes.

Destruir la proyección Unión centroamericana, ha sido uno de los objetivos principales tanto de la oligarquía local como de Estados Unidos, esto tiene una base muy lógica, “divide y vencerás” aunque los Estados centroamericanos ya hayan estado fragmentados en diversos Gobiernos, no significa que pudieran unir sus intereses para poder representar un bloque de gran potencia, gracias a diversos factores geográficos que tienen a su favor, utilizándolos de manera más activa cómo piedra angular del continente.

Para esto se utilizaron las desestabilizaciones, para que paulatinamente se generara una rivalidad entre ciertos Estados, que tenían tanto la capacidad de juntos generar un fuerte contrapeso internacional, como el de neutralizarse mutuamente debido a la convivencia en un territorio basado en un istmo que era parte de un intercambio económico y político muy estrecho.

Es evidente el intervencionismo estadounidense en esta región, y no es para menos, cómo ya hemos planteado, este espacio es de grandes ventajas, ya que dentro de su relativamente pequeño espacio, contiene una cantidad muy importante de recursos naturales, minerales, especies naturales y vegetales, importantes yacimientos de agua, y de conocimiento, además de una situación geográfica única dentro del continente americano, que cómo hemos anotado puede representar una barrera natural cómo entre los continentes que lo rodean tanto entre la propia América, dado a la configuración de su división política.

Esta situación privilegiada, provoca un vórtice de intereses de diversos Estados, bloques económicos y Organizaciones, cómo empresas transnacionales, dado a los múltiples beneficios que allí se contienen, dando forma a una organización espacial que pretende desgastarla hasta el máximo, organización que se ha visto reflejada intensamente, pero no por sus propios pobladores, sino por los intereses de terceros, en los que también se incluyen a las oligarquías locales que han tenido también un funcionamiento claro en ésta región, que es el de darle continuidad a un esquema de explotación heredado por las generaciones oligárquicas anteriores y

representan una conexión entre el territorio y las fuerzas que están decididas a invertir de forma masiva en la región, estos también se han encargado de apoyar a golpistas ayudando a su elevación al poder, desprendiendo aun más el autodeterminación de sus pueblos.

Estados Unidos a utilizado la Geoestrategia tanto para dominar la región como para satisfacer sus inmensos intereses, esto de diversas formas ya que contenidos en este espacio se encuentran intereses estratégicos de la potencia de primera jerarquía, ya que aunque no existe resistencia, no significa que sea menos importante, más bien que su dominio es de primera importancia, es así cómo a manera infraestructural, podemos entender como Estados Unidos genera una necesidad de organización del espacio por medio de su concepción de la geopolítica de apropiación.

Apropiación tanto de los espacios para poder manejarlos de mejor forma, para que la dinámica se centre en el alcance necesario de sus objetivos, como por ejemplo el acceso a los minerales, recursos biológicos y aguas, por medio de las macro-vías diseñadas, cómo los corredores multimodales, diseñados para esta intención, y para aun más, cómo el tendido de líneas eléctricas, fibra óptica y construcción de hidrobías, asimismo existe la estrategia apenas gestándose, de usar la fertilidad de la región para la siembra de recursos para biocombustibles, que bajarían la demanda de estos en general, apuntalando su petro-industria

Asimismo, su la geoestrategia utilizada con el canal de Panamá que le permite movilizar gran cantidad de recursos a casi todos los puntos del globo y América, así cómo desplegar sus fuerzas militares en el caso dado, obstruyendo de forma contundente las enemigas si este fuera el caso, además de su constante vigilancia militar por medio de radares dentro de este territorio y bases militares como la base Howard, que resguardan el movimiento de todo elemento que se desplace por este importante territorio.

En concordancia con la cuestión marítima podemos subrayar además la importancia geoestratégica que tienen los puertos en la región caribeña, en conjunción con el complejo de islas que fungen como un escudo natural y la compuerta continental que representa asimismo el canal de Panamá, que le da facilidad de interacción marítima a diversos centros económicos mundiales, con un acceso sin ningún

obstáculo geográfico más que el mismo mar, además de la importancia que tienen en cuanto a la recepción de factores provenientes de Asia continental y Asia pacífico, que como ya hemos anotado, también es importante para el desarrollo comercial de Estados Unidos, con respecto a la cantidad masiva de contenedores de las diversas empresas que se basan en la traslación de recursos por medio de los mares, el canal de Panamá es por lo tanto un punto de conjunción económica muy importante en el continente entero, es así como no solamente los recursos de la región son absorbidos por medio de estos canales de direccionamiento, sino también el istmo se convierte en un importante receptor de todo tipo de factores, que tienen la obligación de transitar por el canal, para no tener que sortear el continente entero, es por estas razones que es de vital importancia para Estados Unidos el concretar la presencia en la dinámica de esta región.

Esta esfera de seguridad ha crecido de manera paulatina desde la rápida escalonada de Estados Unidos, hasta tener un alcance hemisférico, esto no habría podido ser posible sin el control del Canal de Panamá, sin embargo es importante destacar que esta esfera se ha reducido paulatinamente consecuencia de los contrapesos que se han generado en Sudamérica y el emerger de líderes regionales como Brasil, además de la crisis económica que Estados Unidos ha sufrido en la última década.

Por mucho tiempo la geopolítica ha sido un recurso que al ser subestimado y descuidado por los gobiernos mesoamericanos, ha sido aprovechado por diversos actores a través de la historia, en este siglo y el pasado en su mayor parte por Estados Unidos, que no solamente se ejercitaba en Mesoamérica sino en diversos puntos del globo, y que cómo una premisa fundamental de la geopolítica y la geoestrategia, estas no se desempeñan deslindadas o espontáneamente unas de las otras, sino que es parte de un rompecabezas de la geopolítica mundial, que está entrelazado con otros diseños geopolíticos, que se ejercen con mayor o menor contundencia dependiendo de las coordenadas, las circunstancias y la lucha de poder lo permitan, sin lugar a dudas estas acciones son ejercitadas para dominar esta región que les otorga consecuentemente una ventaja y un poder para acceder a un nivel continental.

La forma de organizar los espacios de manera más eficiente es por medio de estos mega proyectos, por medio de sus brazos el BID el BM y sus empresas internacionales, el tener el dominio de este punto geoestratégico también por el lado de la economía global es esencial, ya que esta es insertada a una dinámica de mercado global, que apuntala su hegemonía económica también en el hemisferio, y le da un poder de alcance asimismo hemisférico.

Para enriquecer este marco es necesario hablar de seguridad regional y es necesario replantearnos el concepto de seguridad, ya que la concepción de este elemento es la guía para poder encaminar la planeación de una manera adecuada y coherente con respecto a las verdaderas necesidades del espíritu social. Es necesario considerar el concepto clásico de seguridad como un concepto que está diseñado para corresponder a otras necesidades regionales y sociales, como las europeas o estadounidenses.

Es necesario considerar cuáles son las prioridades de nuestra seguridad, y más precisamente la mesoamericana que no está basada en la militarización o en el incremento armamentístico, sino en el apuntalamiento del desarrollo humano que pueda generar seguridad en el Estado por medio de la estabilidad social, entrelazar las necesidades sociales y la dialéctica Estatal, asimismo plantear bajo qué medios podemos alcanzarlas con coherencia a nuestra región para que podamos aplicarlas con congruencia y que puedan alcanzar la funcionalidad más óptima.

Una manera eficiente de hacer geopolítica dentro de la región, sería desde este ángulo, desde que la noción en que un espacio debe conllevar una utilidad al transformarlo y que la estrategia planeada tenga la mejor operatividad, que el diseño pueda otorgar a los pobladores un bienestar a partir de la redistribución equitativa, de la interconexión y de las dinámicas geográficas inclusivas, por medio de un diseño Geopolítico alternativo se podrían percibir mejores condiciones de vida tanto para el Estado como para su población, creo firmemente que la región mesoamericana debe considerar la reorganización de su espacio para su proyección en el mundo.

Por medio de las dinámicas de mercado mundiales Mesoamérica se enfrenta a intersección a un espacio depredador, podemos visualizar claramente, como se pretende maniobrar a la región por medio de mecanismo de influencia empresarial y

económica interior que no permiten que exista un nuevo proceso de unión centroamericana emanada de la voluntad soberana y que paulatinamente pueda integrarse de mejor manera a los demás bloques económicos mundiales, en cambio se opta su inserción por medio de un proceso de globalización que solamente causa una devastación irreversible tanto en la región como en sus pobladores.

“La necesidad de un nuevo tipo de acción estatal corresponde a las presiones de revaloración del territorio, direccionadas por la restructuración económica mundial que, a partir de nuevas formas de acumulación, busca mayor flexibilidad, tanto en los procesos de producción y gestión empresarial, como en los mercados de trabajo, a fin de facilitar la calificación de los recursos humanos. En la medida en que el nuevo modelo de acumulación se basa en el acceso al conocimiento y en la información estratégica, obliga a definir prioridades en la calidad de dichos recursos humanos para que sostengan los procesos productivos.”⁵³

Podemos reflexionar con base en las implicaciones de las anteriores iniciativas, que el desarrollo sustentable *per se* está totalmente tergiversado y retorcido al servicio de los grandes capitales, y que este mega proyecto solamente responde a la planeación de la oligarquía industrial y empresarial que desea organizar el territorio en concordancia de su planeación productiva, es decir, es imposible llegar a la unión Estatal que promueva intereses de la población que estén realmente enfocados al desarrollo humano, desde de una plataforma meramente comercial y de negocios, se requiere un replanteamiento profundo del manejo de los espacios y recursos para poder contrarrestar esta influencia del gran capital.

El proyecto y el plan planteaba beneficiar a 65 millones de habitantes en total, 28 millones dentro de los Estados mexicanos y a 36 millones en la región centroamericana, que hasta la fecha con respecto al total 78% viven en pobreza y el 60% en pobreza extrema.⁵⁴ Gasca asegura que el diseño del plan a partir de un esquema centralizado y vertical, está enfocado al auge de las inversiones dándole

⁵³ GASCA ZAMORA José, *El plan Puebla-panamá. Una perspectiva del desarrollo regional en el contexto de los procesos de la economía mundial*, “Territorios en reserva. El Plan Puebla-Panamá y las nuevas estrategias de desarrollo económico regional”, que se lleva a cabo con el auspicio de la Dirección General de Asuntos del Personal Académico de la UNAM, 56 págs.

⁵⁴ COLOMBON BERMUDEZ Maya, *Movimientos indígenas contra el Plan Puebla Panamá*, Ponencia para el aniversario de los 50 años del Congreso FLACSO, 2007, pagina 5.

ventajas solamente a los sectores empresariales de exportación, y niega la participación de la gran diversidad de sectores dentro de la región y a al provecho de sus propios recursos, con políticas aisladas y coyunturales muy apartadas del desarrollo real.⁵⁵

Así es cómo entonces podemos identificar las principales fallas en los anteriores proyectos regionales, como no responden a las verdaderas necesidades de la región ni mucho menos a los sectores desfavorecidos y que realmente se direccionan las ventajas de estos proyectos a intereses estadounidenses vinculados con intereses europeos y asiáticos, como lo analizamos en anteriores mapas.

Es así como estos respectivos intereses han confluído en una serie de proyectos conjuntos en la región, por un lado para poder tener una presencia administrativa y organizativa por medio de grandes planificaciones regionales que reconfiguran la realidad local y regional, desarticulándola de sus orígenes autóctonos y forzándolos a la marcha de la división internacional de trabajo, para completar una cadena productiva norteamericana que pueda asegurar además de los recursos extraídos, el dominio estratégico de la región. Estos proyectos denominados, El Plan Puebla Panamá y el Proyecto Mesoamérica, son esquemas de producción que obedecen abiertamente a los intereses de grandes inversionistas privados, la voracidad del mercado estadounidense y a los grupos de poder locales, que ven por medio de la vía del desarrollo, una justificación para implementar un complejo de iniciativas que articulan la región hacia el desborde de recursos por medio de la organización espacial.

Por medio de este análisis y reflexión podemos comprobar la hipótesis del presente trabajo, considerando que existen diversos nuevos mecanismos en marcha que están actuando de forma intensa en ésta región, es relevante destacar que el conocimiento de ésta situación es de vital importancia para México, no solamente porque sea parte de una región tan importante, sino también porque su presencia dentro de la política exterior se ha venido deteriorando durante las últimas dos décadas precisamente por el abandono de consideraciones tan importantes.

⁵⁵ El fracaso del Plan Puebla Panamá, Nydia Egremy en: <http://www.voltairenet.org/El-fracaso-del-plan-puebla-panama> (Página consultada el 19 de junio de 2012)

En efecto de las características dadas, la geografía ha generado un gran impacto en la generación de política, y eventualmente la política se encargara de reconfigurar la organización y función de los espacios para los intereses de actores que no pretenden motivar un desarrollo humano, que es el parámetro que debe de seguirse para la percepción de bienestar de la población, esto solamente puede ser alcanzado con una configuración alternativa de los principales recursos y espacios proyectada por medio de una visión geoestratégica.

La ausencia de un pensamiento estratégico dentro de la planeación de los objetivos de México, le hace formar parte de un sistema que se regula automáticamente y al que hay que estar adaptándose sin reservas, México, a partir de sus diversas ventajas Geopolíticas y humanas debe de ejercer una influencia mucho más activa en la dinámica internacional.

Bibliografía

- ADAMS Richard E. W.; *The Mesoamerica*; Cambridge University Press, 2000.
- ALEJANDRO ARUEDY Basilio, *El narcotráfico en América: sus conexiones, hombres y rutas*, University of Texas.
- ARIEH GERSTEIN Jorge, *Conflicto entre Honduras y El Salvador; Análisis de las Causas*, COLMEX, 1971.
- BARTRA Armando; *Mesoamérica los ríos profundos*, El Atajo Ed., 2002.
- BOLONGA Alfredo Bruno, *Conflicto Honduras-El Salvador: análisis sociológico de las relaciones internacionales*, Tierra Nueva, 1977.
- CASTILLO RIVAS Donald, *Centroamérica: más allá de la crisis*, Ediciones SIAP, 1983.
- Centro de Investigaciones Regionales de Mesoamérica, *Áreas silvestres de Mesoamérica*.
- CERDAS CRUZ Rodolfo, *Las instituciones de integración en Centro América: De la retórica a la descomposición*, EUNED, 2005.
- COLOMBON BERMUDEZ Maya, *Movimientos indígenas contra el Plan Puebla Panamá*, Ponencia para el aniversario de los 50 años del Congreso FLACSO, 2007.
- DELGADO RAMOS Gian Carlo, *Agua: usos y abusos: La hidroelectricidad en Mesoamérica*, UNAM, 2006.
- DELGADO RAMOS Gian Carlo, *Biodiversidad desarrollo sustentable y militarización*, México, Plaza y Valdez editores, 2004.
- Escuela nacional de antropología e historia - sociedad de alumnos, 1967.
- FAIZO Hugo, *Quiénes Gobiernan América Latina?* Lom Ediciones, 2003.
- Federación de Universidades Privadas de América Central y Panamá, *La integración centroamericana: un problema de decisiones política*, Secretaría General de FUPAC, Universidad Centroamericana José Simeon Cañas, 1975.
- FONSECA Elizabeth, *Centroamérica: su historia*, FLACSO, 1996.
- GASCA ZAMORA José, *El plan puebla-panamá. Una perspectiva del desarrollo regional en el contexto de los procesos de la economía mundial*, "Territorios en reserva. El Plan Puebla-Panamá y las nuevas estrategias de desarrollo económico regional", que se lleva a cabo con el auspicio de la Dirección General de Asuntos del Personal Académico de la UNAM.
- GHASSEMI Fereidoun, White Ian, *Inter-Basin Water Transfer: Case Studies from Australia, United States, Canada, China and India*, Cambridge University Press, 2007.
- GONZALES ORELLANA Francisco, *Temas en integración económica centroamericana*, University of California.
- GUTIERREZ HACES María Teresa, *Centroamérica una historia sin retoque*, Universidad de Texas, 2008.
- JIMENÉZ E: Eddy, *La guerra no fue de fútbol*; Casa de las Américas, 1974.
- KIRCHHOFF Paul, *Mesoamérica, sus límites geográficos, composición étnica y caracteres culturales*.
- KRUIJT Dirk, *Guerrillas: guerra y paz en Centroamérica*, F&G Editores, 2009.
- LABASTIDA Jaime, *Centroamérica, crisis y política internacional*, University of Texas, 2007.
- LACOSTE Yves, *Geopolítica, la larga historia del presente*, traducción Isabel Moreno Correa, adaptación para la edición en lengua castellana Barbara Loyer, Francia, Editorial Síntesis, 2008.

- LEE WOODWARD Ralph, *Central America, a Nation Divided*, Oxford University Press, 1999.
- LOPEZ CATELLANOS Nayar, *Del Plan Puebla-Panamá al Proyecto Mesoamérica, un espejo de la globalización neoliberal*, Plaza y Valdés, 2009.
- MANUEL Agosin, *Pequeñas Economías, Grandes Desafíos: Políticas Económicas para el Desarrollo en Centroamérica*, IDB, 2004.
- MARTNER PEYRRRLONGUE Carlos, *Reestructuración del espacio continental en el contexto global: corredores multimodales en el norte y Centroamérica*, Economía, Sociedad y Territorio, septiembre-diciembre, año/vol. VII, número 025, Toluca México.
- Miscellaneous publications series, *Centroamérica: Pobreza y desarrollo rural ante la liberalización económica*, IICA Venezuela, 1993.
- ORTIZ ANGULO Ana, *Introducción a Mesoamérica*; UNAM, 1998.
- PÉREZ BRIGNOLI Hector; *A Brief History of Central America*; University of California Press, 1989.
- RAMIREZ Patricia, PAQUET Guillaume, *Situación de los Recursos Hídricos en Centroamérica; Hacia una Gestión Integrada*, Impresiones Industriales, Tegucigalpa M.D.C. Honduras, 2011.
- RÉNE CACERES Luis, *Lecturas de historia de Centroamérica*, University of Texas, 2008.
- SANDOVAL FORERO Eduardo Andrés, *Lectura crítica del Plan Puebla Panamá*, LibrosEnRed, 2002.
- SANTANA Adalberto, *El narcotráfico en América Latina*, Siglo XXI, 2004.
- SIMANCAS Y GARCIA Rafael, *Los puertos del mundo*, J. Peidró, 1890.
- SUAREZ SALAZAR Luis; GARCÍA LORENZO Tania, *Las Relaciones Interamericanas*, Ed. Clacso, 2009.
- TAMAMES Ramón, *Estructura económica internacional*, Madrid, Alianza Editorial, 1975.
- VICENTINO Cláudio, *História Geral* cap. 2 capitalismo, espaço e militarização. São Paulo, Ed. Scipione, 1997.

Mesografía

Briefing Report to the Chairman, Caucus on International Narcotics Control, U.S. Senate, en:

<http://www.gao.gov/new.items/d0163br.pdf> (Página consultada el 2 de Mayo de 2012)

Centro de Investigaciones Económicas y Políticas de acción comunitaria, *Integración para el despojo: el Proyecto Mesoamérica, o la nueva escalada de apropiación del territorio*, en:

<http://www.ciepac.org/boletines/chiapasaldia.php?id=584> (Página consultada el 27 de abril de 2012)

Centro de noticias ONU, en: <http://www.un.org/spanish/News/fullstorynews.asp?NewsID=18964>

(Página consultada el 5 de septiembre de 2010)

Daneen G. Peterson, Operation U-Turn, en: <http://www.stopthenorthamericanunion.com/> (Página

consultada el 10 de octubre de 2010)

Dura crítica de Óscar Arias al uso de maíz para biocombustibles

<http://www.jornada.unam.mx/2008/04/28/index.php?section=economia&article=022n1eco>

(Consultado el 21 de diciembre de 2012)

El fracaso del Plan Puebla Pnamá, Nydia Egremy en: [http://www.voltairenet.org/El-fracaso-del-plan-](http://www.voltairenet.org/El-fracaso-del-plan-puebla-panama)

[puebla-panama](http://www.voltairenet.org/El-fracaso-del-plan-puebla-panama) (Página consultada el 19 de junio de 2012)

El Sur-Sureste de México en la estrategia del Plan Puebla-Panamá: ¿Una oportunidad de desarrollo para las regiones olvidadas? En:

http://www.nadir.org/nadir/initiativ/agp/free/colombia/puebla/estrategia_ppp.htm (Página consultada

el 19 de junio de 2012)

Fernando Gualdoni, El tráfico de drogas en América Latina, *offnews.info*, en:

<http://www.offnews.info/verArticulo.php?contenidoID=7583> (Página consultada el 13 de Diciembre de

2010)

Fundación para el avance de los Estudios Mesoamericanos, Inc., en:

<http://www.famsi.org/spanish/index.html> (Página consultada el 23 de septiembre de 2011)

Instituto Superior de Estudios Internacionales de Ginebra

<http://graduateinstitute.ch/corporate/Research/publications.html> (Página consultada el 12 de Junio de

2011)

Isabel Conde, *Nuevo Diario*, en: <http://impreso.elnuevodiario.com.ni/2007/05/23/ultimahora/3382>

(Página consultada el 5 de septiembre de 2010)

Im Conciencia Blog: [http://www.iccc.es/2008/07/estadisticas-de-gasto-militar-y-venta-de-armas-en-el-](http://www.iccc.es/2008/07/estadisticas-de-gasto-militar-y-venta-de-armas-en-el-mundo/)

[mundo/](http://www.iccc.es/2008/07/estadisticas-de-gasto-militar-y-venta-de-armas-en-el-mundo/) (Página consultada el 11 de septiembre de 2011)

Jeanette Becerra Acosta, Reactivan el corredor vial de Norteamérica, en:

<http://www.skyscraperlife.com/noticiasmx/9566-reactivan-el-corredor-vial-de-norteamerica.html>

(página consultada el 12 de octubre de 2010)

La Resistencia Indígena y la Oposición a las Represas y al Banco Mundial, en

[http://www.agua.org.mx/index.php?option=com_content&view=article&id=841:la-resistencia-indigena-](http://www.agua.org.mx/index.php?option=com_content&view=article&id=841:la-resistencia-indigena-y-la-oposicion-a-las-represas-y-al-banco-mundial&catid=1315:presas&Itemid=100156)

[y-la-oposicion-a-las-represas-y-al-banco-mundial&catid=1315:presas&Itemid=100156](http://www.agua.org.mx/index.php?option=com_content&view=article&id=841:la-resistencia-indigena-y-la-oposicion-a-las-represas-y-al-banco-mundial&catid=1315:presas&Itemid=100156) (Página

consultada el 12 de agosto de 2011)

NASA Earth Observatory, en: <http://earthobservatory.nasa.gov/GlobalMaps/> (Página consultada el 26

de septiembre de 2011)

Ranking de empresas & aseguradoras, *Salvavidas, ayudó en temporal*, en: <http://www.revistamyt.com/archivo.php?o=2&a=ranking-de-aseguradoras-41.pdf> (Página consultada el 24 de junio de 2012)

Rodrigo Nieto Gomez, Les conséquences géopolitiques pour le Mexique de la politique états-unienne de Homeland Security, *Hérodote*, en: <http://www.herodote.org/spip.php?article257> (Página consultada el 16 de octubre de 2010)

Sea south, logística Internacional en: <http://www.seasouth.com/es/puertos> (página consultada el 22 de Abril de 2012)

Secretaria de relaciones exteriores, en: <http://portal.sre.gob.mx/imr/pdf/BoscoM.pdf> (consultado el 23 de junio de 2011)
