



**UNIVERSIDAD NACIONAL AUTÓNOMA  
DE MÉXICO**

---

---

**FACULTAD DE CIENCIAS**

**IMPACTO AMBIENTAL PROVOCADO POR LA  
EXPLORACIÓN FORESTAL Y  
RECOMENDACIONES PARA SU MANEJO**

**SEMINARIO DE TITULACIÓN**

**QUE PARA OBTENER EL TÍTULO DE:**

**BIÓLOGA**

**P R E S E N T A:**

**MARIANA MARCELA RAYÓN FIRÓ**



**DIRECTOR DE TESIS:  
DR. HÉCTOR GARDUÑO ARGUETA**

**2009**



Universidad Nacional  
Autónoma de México

Dirección General de Bibliotecas de la UNAM

**Biblioteca Central**



**UNAM – Dirección General de Bibliotecas**  
**Tesis Digitales**  
**Restricciones de uso**

**DERECHOS RESERVADOS ©**  
**PROHIBIDA SU REPRODUCCIÓN TOTAL O PARCIAL**

Todo el material contenido en esta tesis esta protegido por la Ley Federal del Derecho de Autor (LFDA) de los Estados Unidos Mexicanos (México).

El uso de imágenes, fragmentos de videos, y demás material que sea objeto de protección de los derechos de autor, será exclusivamente para fines educativos e informativos y deberá citar la fuente donde la obtuvo mencionando el autor o autores. Cualquier uso distinto como el lucro, reproducción, edición o modificación, será perseguido y sancionado por el respectivo titular de los Derechos de Autor.

A mi mami Andrea: por todo el amor, la confianza y paciencia.

A mis hermanos: Tere y Mickey, por todo lo bueno y lo malo.

A todos y cada uno de los miembros de mi familia porque siempre han estado conmigo.

A Guantes: por el cariño incondicional y desinteresado.

A ti: que siempre estás conmigo aún cuando no lo sabía.

## AGRADECIMIENTOS

Quiero agradecer al Dr. Héctor Garduño Argueta por su apoyo, dedicación y dirección para la realización del presente trabajo pero sobre todo por su preocupación para llevar a buen término éste proyecto, así como las facilidades brindadas para el acceso a las instalaciones y materiales de la Dirección General de Impacto y Riesgo Ambiental (DGIRA) y al Centro de Información para la Gestión Ambiental (CIGA) pertenecientes a la Secretaría de Medio Ambiente y Recursos Naturales.

Agradezco profundamente a la M. en C. María del Pilar Torres García por su invaluable apoyo en la revisión de éste trabajo y especialmente por la gran calidez y confianza que me ha brindado en los momentos difíciles.

Gracias también al M. en C. Carlos Candelaria Silva y a las Biólogas Martha Angélica Bonilla Vázquez y Teresa Sosa Rodríguez por el tiempo invertido en la revisión crítica del trabajo.

Pero sobre todo agradezco a cada miembro de mi familia en especial a mi mamá y mis abuelitos Teresa y Pascual por ayudarme a ser la persona que hoy soy. Por su apoyo incondicional, agradezco también a todas aquellas personas que encontré en mi camino y hoy son mis amigos, especialmente Aleida y Yadira.

## CONTENIDO

1. Introducción.....	5
1.1 Antecedentes.....	7
1.2 Objetivos.....	11
2. Metodología.....	12
3. Resultados.....	13
3.1 Impactos.....	19
3.2 Medidas de Prevención y Mitigación .....	20
3.3 Condicionantes.....	21
4. Discusión .....	23
5. Conclusiones.....	25
6. Recomendaciones.....	26
7. Bibliografía citada.....	27
 Anexo A	
Tabla del universo de proyectos presentados durante el periodo 2000-2007.....	29

## 1. INTRODUCCIÓN

Durante la década de los 60 comienzan a surgir en Europa y Estados Unidos los primeros llamados a reflexionar sobre los efectos negativos de las actividades humanas sobre el ambiente y tanto los gobiernos como empresas privadas se vieron en la necesidad de buscar alternativas para combatir dichos efectos.

El procedimiento de evaluación del impacto ambiental se inició en México hace poco más de 20 años con la publicación en el Diario Oficial de la Federación de la Ley General del Equilibrio Ecológico y Protección al Ambiente, sin embargo, ya se contaba con algunos trabajos previos enfocados principalmente a la investigación académica presentados como tesis profesionales (SEMARNAT, 2009).

La Evaluación de Impacto Ambiental (EIA) es uno de los instrumentos de la política ambiental, que permite plantear opciones de desarrollo que sean compatibles con la preservación del medio ambiente y la conservación de los recursos naturales. A lo largo de las dos últimas décadas ha logrado constituirse en una de las herramientas esenciales para prevenir, mitigar y restaurar los daños al medio ambiente y a los recursos renovables del país y ha evolucionado con el propósito de garantizar un enfoque preventivo que ofrezca certeza pública acerca de la viabilidad ambiental de diversos proyectos de desarrollo (INE, 2000).

La Evaluación de Impacto Ambiental tiene sus bases jurídicas en las disposiciones que al respecto establece la Ley General del Equilibrio Ecológico y la Protección al Ambiente, misma que define la EIA artículo en el artículo 28 como:

“El procedimiento a través del cual la secretaría establece las condiciones a que se sujetará la realización de obras y actividades que puedan causar desequilibrio ecológico o rebasar los límites y condiciones establecidos en las disposiciones aplicables para proteger el ambiente y preservar y restaurar los ecosistemas, a fin de evitar o reducir al mínimo sus efectos negativos sobre el ambiente” (SEMARNAT, 2004)

La Evaluación de Impacto Ambiental (EIA) es un instrumento preventivo cuyo objetivo no es solamente la preservación del ambiente sino también reducir los efectos negativos sobre la salud del hombre que puede verse afectada por los efectos negativos generados por obras y actividades humanas ( SEMARNAT, 2002).

La EIA se apoya en la realización de estudios técnicos cuyo objetivo no es sólo el de pronosticar los impactos sino determinar las medidas que deben tomarse para prevenir o reducir daños graves sobre el medio. Tanto el procedimiento como el estudio técnico, ayudan a concebir y desarrollar los proyectos de forma moderna, dándole importancia a los costos ambientales (Gómez-Orea, 2003).

De esta manera, es posible establecer la factibilidad ambiental del proyecto y, determinar las condiciones para su ejecución y las medidas de prevención y mitigación de los

impactos ambientales que será necesario tomar para evitar o reducir al mínimo los efectos negativos sobre el ambiente. Aunque este instrumento de la política ambiental es relativamente nuevo, con el tiempo ha sufrido modificaciones técnicas, administrativas, jurídicas y conceptuales. Esta transformación ha supuesto la necesidad de establecer un reglamento claro con fundamentos técnicos y científicos que deberán cubrirse para que el desarrollo nacional se apegue a principios de sustentabilidad. También ha ido cambiando significativamente su importancia dentro del esquema general de protección de los recursos naturales de México, lo cual se refleja en la estructura de los organismos que han sido responsables de aplicarlo (INE, 2000).

En la actualidad, la Dirección General de Impacto y Riesgo Ambiental (DGIRA) de la Secretaría de Medio Ambiente y Recursos Naturales (SEMARNAT) es la dependencia encargada de evaluar los proyectos de impacto ambiental con base en las disposiciones que al respecto establece la Ley General del Equilibrio Ecológico y la Protección al Ambiente (LGEEPA) que en su artículo tercero define al impacto ambiental como la “modificación del medio ambiente ocasionada por la acción del hombre o de la naturaleza”.

La EIA esta dirigida a efectuar análisis detallados de diversos proyectos de desarrollo y del sitio donde se pretenden realizar, con el propósito de identificar y cuantificar los impactos ambientales que puede ocasionar su ejecución. De esta manera es posible establecer la factibilidad ambiental y, en su caso, determinar las condiciones para su ejecución y las medidas de prevención y mitigación de los impactos ambientales que será necesario tomar para evitar o reducir los efectos negativos sobre el ambiente (INE, 2000).

El Reglamento de la Ley General del Equilibrio Ecológico y Protección al Ambiente en materia de Impacto Ambiental, así como la propia LGEEPA y las Guías para la presentación de Manifestaciones de Impacto Ambiental, son algunos de los instrumentos de la política ambiental que se utilizan para evaluar el impacto provocado por actividades humanas.

## 1.1 ANTECEDENTES

México se considera como un país de gran diversidad biológica. Las causas de ello son principalmente su topografía, la variedad de sus climas y una compleja historia tanto geológica y biológica como cultural. Estos factores han contribuido a formar un mosaico de condiciones ambientales y microambientales que promueven una gran variedad de hábitats y de formas de vida (Rzedowski, 1994); que van desde los desiertos hasta las grandes selvas.

México es reconocido como el cuarto país del mundo en importancia por su diversidad y proporción de especies endémicas, representadas en variadas y extensas comunidades vegetales ampliamente apreciadas en el planeta (Rzedowski, 1994). De las 71 especies de pinos que se presentan en el territorio nacional, el 50% corresponden a especies endémicas, colocándolo como el primer lugar mundial en cuanto a riqueza de especies de pino. Lo mismo sucede con los encinos, ya que de las 135 especies registradas para el territorio nacional, 115 son endémicas. Esta riqueza constituye un patrimonio nacional que es prioritario conservar por su enorme capacidad de generar beneficios ecológicos (captura de carbono, captación de agua, la protección de suelos y biodiversidad) sociales y económicos para toda la población.

En México y de acuerdo a los resultados del Inventario Forestal Nacional periódico de 1994, se estima una superficie forestal de 141 millones 745 mil 169 hectáreas, que corresponden al 72 por ciento del territorio nacional (SARH, 1994).

México es un país que por su ubicación geográfica posee los tres grandes ecosistemas forestales: bosques, selvas y zonas áridas (FAO, 2009).

Los bosques de México representan una importante forma de vida ya que dentro del territorio nacional se encuentran grandes extensiones de ellos en los que se pueden llevar a cabo diversas actividades tales como la explotación forestal, obtención de forrajes, alimentos, medicinas, etc.

Los bosques más grandes del país se encuentran en Durango, Chihuahua, Michoacán, Oaxaca y Jalisco. Están constituidos principalmente por pinos, aunque también hay encinos (*Quercus*), cedros blancos (*Cedrella*) y oyameles (*Abies*), ocupando casi el 18% del territorio nacional. Aportan más del 80% de la producción del país para la fabricación de papel, madera y muebles (INEGI, 2009). Brindan además protección contra la erosión y funcionan como almacenes de CO<sub>2</sub>.

Las selvas ocupan poco más del 16% del territorio nacional. Las principales se encuentran en Campeche, Quintana Roo, Tabasco y Chiapas. Ahí hay árboles como cedro rojo (*Cedrella*) y caoba (*Swietenia*), también llamados de maderas preciosas, que se utilizan en la fabricación de muebles finos (INEGI, 2009).



Los matorrales abarcan poco más del 30% del territorio forestal nacional y son de gran importancia para la industria ya que proporcionan recursos no maderables tales como fibras, extractos y frutos, entre ellos la lechuguilla (*Agave*), con la que se fabrican estropajos y lazos (San Luis Potosí); candelilla (*Euphorbia*), de donde se obtiene cera (desierto de Chihuahua) y jojoba utilizada en productos de belleza (Sonora y Baja California) (INEGI, 2009).

La explotación forestal es una actividad del sector primario consistente en aprovechar los recursos naturales maderables (aquellos en los que se aprovecha la madera de los árboles) y no maderables (aquellos en los que se aprovechan las raíces, tallos, resinas, fibras, ceras y gomas que se utilizan como alimento o materia prima para fabricar una gran cantidad de artículos) de la superficie forestal del país. Solo unas pocas especies son comerciales y además los individuos deben tener un tamaño mínimo (Lozada y Arends, 2003)

EL intenso crecimiento demográfico e industrial, la falta de estrategias de planeación y manejo, así como el desconocimiento del valor ecológico y socioeconómico de los ecosistemas, han inducido graves problemas de contaminación y otros impactos ambientales como la pérdida de valiosos recursos naturales y económicos en todo el mundo (INE, 2000).

En los últimos años, el deterioro de nuestros ecosistemas y las alteraciones en la calidad del ambiente han despertado el interés y han motivado la participación de muchos sectores de la sociedad en la estructuración de nuevas y mejores políticas ambientales, por lo que se emprendió la tarea de incorporar el procedimiento de evaluación al impacto ambiental como un instrumento más de política ambiental.

En México el primer instrumento jurídico que reguló las actividades humanas, con el fin de evitar, prevenir y controlar la contaminación ambiental, fue la Ley Federal para Prevenir y Controlar la Contaminación Ambiental (LFPCCA). Aunque en esta no se contemplaba aun el término impacto ambiental, si se consideraba un mecanismo similar. A partir de la década de los 80 se sucedieron algunos cambios en la legislación y la atención de asuntos relacionados con el medio ambiente.

En enero de 1982 se publicó la Ley Federal de Protección al Ambiente (LFPA) que sustituyó a la LFPCCA (SEMARNAT, 2009).

En esta nueva ley se incorporó la definición de los términos impacto ambiental y manifestación del impacto ambiental. Sin embargo, la obligación de elaborar una manifestación de impacto ambiental se limitaba a los proyectos que “puedan producir contaminación o deterioro ambiental” (INE, 2000).

En marzo de 1988 entró en vigor la Ley General del Equilibrio Ecológico y Protección al Ambiente (LGEEPA), de la que se han derivado diversos reglamentos y que se encuentra vigente actualmente. La EIA se llevó a cabo bajo la responsabilidad de diferentes instancias gubernamentales hasta finales de 1994. En cuanto a la modernización de la base jurídica y normativa de la evaluación de impacto ambiental, entre 1995 y 2000 se

trabajó nuevamente en reformas a la LGEEPA, así como en la elaboración de un nuevo reglamento para la evaluación de impacto ambiental y en la producción de nuevas normas oficiales mexicanas en la materia (INE, 2000).

La política nacional de administración de los recursos forestales ha sufrido grandes cambios desde la creación del primer Departamento de Bosques en 1908, su modificación a Dirección Forestal y de Caza y Pesca en 1920 y a Departamento Forestal en 1929. Posteriormente, este Departamento evolucionó a Dirección General Forestal y de Caza en 1940 y a Subsecretaría Forestal y de la Fauna en 1960; independientemente de su jerarquía administrativa, durante más de 50 años se mantuvo dentro de la Secretaría de Agricultura y Ganadería (Borgo, 1998).

Con el aumento del deterioro ambiental y de la conversión de uso del suelo de terrenos forestales, a finales de la década de 1980 se creó la Secretaría del Medio Ambiente y Recursos Naturales (SEMARNAT), transfiriendo a esta Secretaría la administración de los recursos forestales en el país.

A pesar de que se reconoció y enfatizó el valor de los servicios ambientales proporcionados por los ecosistemas forestales, las políticas de administración no permitieron frenar el deterioro ecológico ocasionado por los aprovechamientos maderables clandestinos y el cambio de uso del suelo.

Finalmente, en el mes de Abril de 2001, se creó por decreto Presidencial la Comisión Nacional Forestal (CONAFOR), como un Organismo Público Descentralizado cuyo objeto es desarrollar, favorecer e impulsar las actividades productivas, de conservación y restauración en materia forestal, así como participar en la formulación de los planes y programas, y en la aplicación de la política de desarrollo forestal sustentable del país. La CONAFOR es la Institución encargada de coordinar todas las acciones operativas relacionadas con la administración y manejo de los recursos forestales; sin embargo, las funciones y acciones normativas y de regulación y vigilancia del manejo de los recursos forestales aún se mantienen dentro de la SEMARNAT (CONAFOR, 2009).

La primera Ley Forestal de México se publicó en 1926. En 1986 se publicó una nueva Ley Forestal, que obligaba a la emisión de dictámenes generales de impacto ambiental para poder aprovechar recursos forestales (INE, 2000). Esta ley forestal se ha venido actualizando periódicamente, hasta la expedición de la sexta ley forestal en 1992, que se encuentra vigente con las adiciones y modificaciones publicadas en el Diario Oficial de la Federación el 20 de Mayo de 1997 (Borgo, 1998).

En forma paralela a la Ley Forestal, en años recientes se han actualizado o promulgado otras leyes y reglamentos federales que también inciden directa o indirectamente sobre los recursos forestales. Algunas de estas legislaciones son a) la Ley General del Equilibrio Ecológico y la Protección al Ambiente (promulgada en 1988 y modificada en 2000), la Ley de Aguas Nacionales (publicada en 1992), la Ley General de Vida Silvestre (publicada en 2000) y la Ley Federal de Sanidad Vegetal (publicada en 1994).

Tanto en América latina como en España, se han llevado a cabo trabajos sobre la explotación forestal y su impacto en el medio ambiente. Destacando la aplicación de las diferentes normas que permiten la explotación de sus bosques.

Actualmente en Colombia existen discrepancias respecto al manejo y debilitamiento de los recursos naturales de ese país. La controversia más intensa se ha dado alrededor de la Ley Forestal aprobada recientemente por el congreso colombiano. La Ley facilita su explotación comercial, eliminando restricciones y creando incentivos (Anónimo, 2006).

En Venezuela por su parte las primeras reservas forestales fueron creadas a inicio de los años 50, con el propósito de suministrar la madera al país. Sin embargo, una porción importante de las reservas forestales han sido destruidas e incluso algunas reservas desaparecieron por completo. Actualmente, en Venezuela se autoriza la explotación forestal en terrenos con pendientes no mayores a 20°.

Así, este proceso latinoamericano priorizó el enfoque de la presentación de estudios o informes de impacto ambiental. Colombia fue pionera en incorporar la EIA en su Código de Recursos Naturales (1973), y posteriormente seguida por otros países como México (1978), Brasil (1988), Venezuela (1992), Bolivia (1992), Paraguay (1993), Chile (1993), Honduras (1993) y Uruguay (1994) ([www.farn.org.ar/docs/p11/publicaciones11-1.html](http://www.farn.org.ar/docs/p11/publicaciones11-1.html)).

La evaluación de Impacto Ambiental en España es introducida a partir de su entrada en la unión europea. Basándose en la normatividad existente, se establecen las actividades que deben ser sometidas a Evaluación de Impacto Ambiental en todo caso y las que serán sometidas solo cuando así lo decida el órgano ambiental encargado ([www.forestales.net/archivos/forestal/especial%20extremadura/evaluacion\\_impacto\\_amb.html](http://www.forestales.net/archivos/forestal/especial%20extremadura/evaluacion_impacto_amb.html)).

## 1.2 OBJETIVOS

### General

- Analizar las Manifestaciones de Impacto Ambiental de los proyectos de explotación forestal presentados y autorizados en la República Mexicana durante el periodo comprendido entre el año 2000 y 2007 para determinar los impactos, medidas preventivas y condicionantes más frecuentes.

### Particulares

- Determinar los principales impactos ambientales provocados por la explotación forestal en diferentes estados de la república.
- Determinar las medidas de prevención y mitigación más comúnmente presentes en las manifestaciones de impacto ambiental e identificar las principales condicionantes de los documentos resolutivos.
- Establecer una serie de recomendaciones que permitan agilizar el proceso administrativo de Evaluación de Impacto Ambiental.

## 2. METODOLOGÍA

La investigación se llevó a cabo en las instalaciones de SEMARNAT ubicadas en Avenida Revolución 1425, San Ángel en la Dirección General de Impacto y Riesgo Ambiental.

- Se realizó una revisión bibliográfica para localizar todas las manifestaciones de impacto ambiental forestal (universo), presentados durante el periodo 2000-2007 en los diferentes estados de la República Mexicana
- Del total de las manifestaciones se eligió una muestra que permitiera analizar diversos proyectos de cada año.
- Se seleccionaron los proyectos encontrados en el portal de la SEMARNAT (Secretaría de Medio Ambiente y Recursos Naturales) <http://www.semarnat.gob.mx/tramitesyservicios/Pages/consultatutramite.aspx> tomando en cuenta la disponibilidad de la información y la naturaleza del proyecto (explotación forestal), separándolos de otras manifestaciones de impacto ambiental forestal que no permitían el acceso a las Manifestaciones de Impacto Ambiental, al resolutivo o a ambos documentos, por tratarse de proyectos presentados en las delegaciones de la Secretaría. Esta situación implicaba un alto costo en cuanto a tiempo y recursos se refiere para obtenerlos, razón por lo cual fueron descartados.
- Una vez establecida la muestra de proyectos, se revisaron las manifestaciones y los resolutivos de cada uno de ellos para identificar los diferentes tipos de impactos ambientales, condicionantes y medidas de prevención usualmente presentes en las manifestaciones que se establecieron para cada proyecto. Posteriormente se capturaron los datos en tablas que permitieran desarrollar un análisis de los proyectos escogidos

### 3. RESULTADOS

Se encontró un total de 1324 manifestaciones de impacto ambiental forestal (universo) en los diferentes estados de la República (Anexo 1) durante el periodo del 2000 al 2007. La distribución de los proyectos a lo largo de los años, se presentó de manera variable (Fig. 1), aún así se puede observar que el número de proyectos de explotación forestal autorizados se incrementó a partir del año 2004.

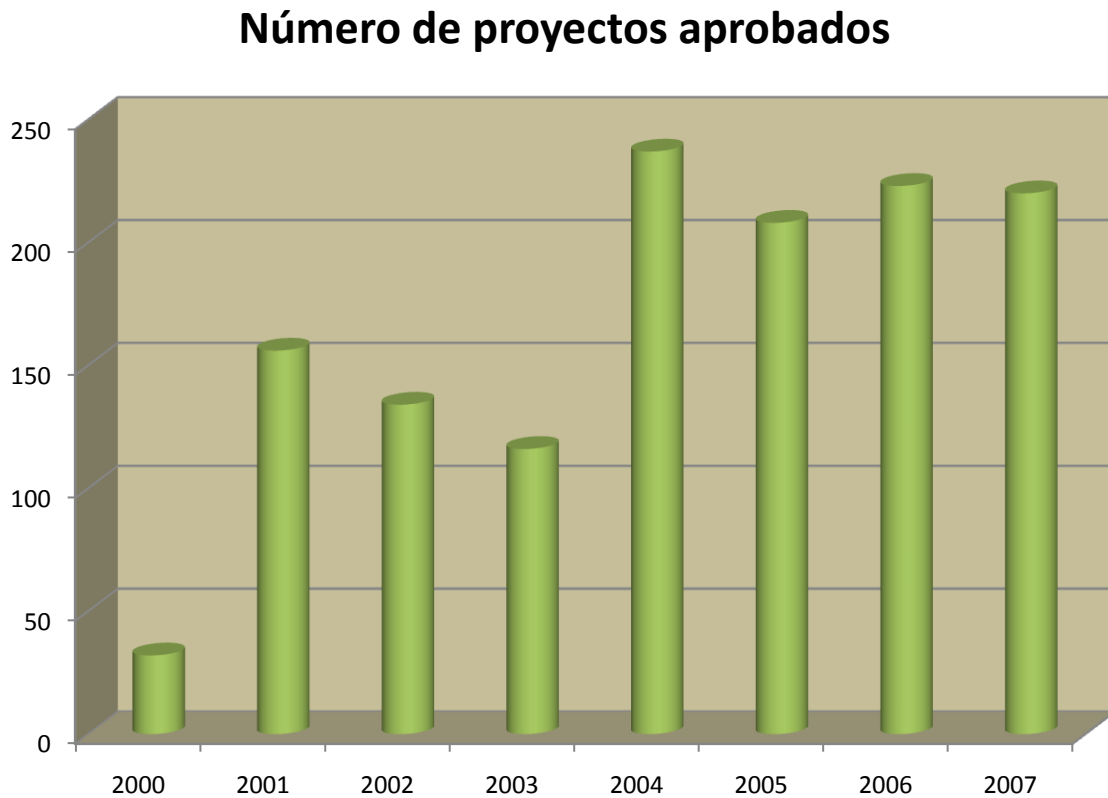


Figura 1. Número de proyectos de explotación forestal autorizados del año 2000 al 2007

Del universo total de proyectos, se escogieron cinco autorizados por cada año que contaran con todos los elementos necesarios para llevar a cabo el análisis (Tabla 1).

	<b>Nombre del proyecto</b>	<b>Año</b>	<b>Clave SEMARNAT</b>
1	Aprovechamiento forestal persistente de cedro rojo y caoba en el predio Plan Chico Cerro de la Campana, Mpio. de Jopala, Puebla.	2000	15EM2000F0037
2	Aprovechamiento de recursos forestales maderables en el Ejido Cofradía de Hidalgo.	2000	06CL2000F0011
3	Programa de manejo forestal maderable para llevar a cabo el aprovechamiento forestal en el predio El Rosario, Mpio. de Ocampo, Michoacán.	2000	16MI2000F0028
4	Aprovechamiento forestal maderable persistente en el predio en el predio ejidal Minas Viejas.	2000	24SL2000F0019
5	Aprovechamiento de recursos forestales maderables en el Ejido Cofradía de Juárez.	2000	06CL2000F0010
6	Manifestación de impacto ambiental modalidad particular para el aprovechamiento forestal.	2001	21PU2001FD028
7	Aprovechamiento de recursos forestales maderables de contingencia para el predio denominado Comunidad Indígena san Salvador Combutzio Paricutín (Caltzontzin), del Municipio de Uruapan, Mich.	2001	16MI2001FD008
8	Modificación de programa de manejo forestal, para aprovechamiento forestal maderable persistente.	2001	15EM2001F0021
9	Aprovechamiento forestal maderable de maderas preciosas <i>Cedrella odorata</i> (cedro rojo) y <i>Swietenia macrophylla</i> (caoba).	2001	21PU2001F0001
10	Aprovechamiento forestal maderable de tipo persistente de leña de mezquite ( <i>Prosopis glandulosa</i> ) en el Ejido Antiguos Mineros del Norte.	2001	05CO2001F0026
11	Manifestación de impacto ambiental para el aprovechamiento de recursos forestales en el predio particular Potrero de la Huichi del Municipio de Tamazula, Durango.	2002	10DU2002F0003
12	Manifestación de impacto ambiental para el aprovechamiento de recursos forestales en la comunidad Jala y anexos del Municipio de Tamazula, Durango.	2002	10DU2002F0006
13	Desarrollo residencial Costa Cumana.	2002	20OA2002F0004
14	Manifestación de impacto ambiental para el aprovechamiento de recursos forestales en la	2002	10DU2002F0004

	comunidad San Lorenzo del Municipio de Tamazula, Durango.		
15	Manifestación de impacto ambiental de la propuesta de incorporación de superficie al programa de manejo forestal para el aprovechamiento de especies comunes tropicales en la comunidad El limón, Municipio de Tamazula, Durango.	2002	10DU2002FD017
16	Manifestación de impacto ambiental para el aprovechamiento de recursos forestales en la comunidad Chacala del Municipio de Tamazula, Durango.	2003	10DU2003F0004
17	Manifestación de impacto ambiental, para el aprovechamiento de recursos forestales, en la Comunidad San Juan de Tamazula, Municipio de Tamazula, Durango.	2003	10DU2003F0005
18	Manifestación de impacto ambiental, para el aprovechamiento de recursos forestales, en la Comunidad El Rodeo, Municipio de Tamazula, Durango.	2003	10DU2003F0001
19	Manifestación de impacto ambiental, para el aprovechamiento de recursos forestales, en la Comunidad San Antonio de la Cueva, Municipio de Tamazula, Durango.	2003	10DU2003F0002
20	Aprovechamiento de recursos forestales maderables, Ejido Alto Amatitán, Municipio de Jonuta, Tabasco.	2003	27TA2003FD007
21	Programa de manejo forestal persistente de aprovechamiento maderable, que se pretende ejecutar y dar seguimiento en 2673.4 ha. que contienen vegetación forestal de manglar con las especies de mangle colorado <i>Rhizophora mangle</i> , blanco <i>Laguncularia racemosa</i> y amarillo <i>Conocarpus erectus</i> , Ejido Cuauhtémoc, Municipio de Centla, Tabasco.	2004	27TA2004FD026
22	Aprovechamiento forestal maderable de carácter persistente, en la pequeña propiedad Las Armenias, Municipio de Arteaga, Coahuila.	2004	05CO2004FD008
23	Aprovechamiento forestal persistente de recursos forestales maderables en el predio denominado Ejido La Solución Somos Todos, Municipio de Paraíso, Tabasco.	2004	27TA2004FD046
24	Aprovechamiento forestal persistente de recursos forestales maderables en el Ejido Francisco Trujillo Gurria, Municipio de Paraíso, Tabasco.	2004	27TA2004FD080
25	Programa de manejo forestal simplificado en el predio La Aurora, Ejido Santa Rosa, Municipio de Tacotalpa, Tabasco.	2004	27TA2004FD009
26	Evaluación de impacto ambiental sobre un proyecto de aprovechamiento forestal en siete predios particulares de los municipios de Santa Elena y Ozkutzkab.	2005	31YU2005FD025
27	Evaluación de impacto ambiental para el desarrollo de programas de manejo forestal persistente de recursos maderables.	2005	31YU2005FD032



28	Aprovechamiento forestal maderable en la pequeña propiedad La Parota Herrada.	2005	06CL2005FD008
29	Manifestación de impacto ambiental, en su modalidad particular para el aprovechamiento persistente de recursos forestales maderables en 500-00-00 hectáreas en el predio Arizona, del Municipio de Lázaro Cárdenas.	2005	23QR2005FD038
30	Aprovechamiento de recursos forestales maderables.	2005	25SI2005FD006
31	Aprovechamiento forestal de pino y encino.	2006	02BC2006FD117
32	Manifestación de impacto ambiental modalidad particular por el aprovechamiento de recursos forestales en el predio particular Ex-Hacienda de San Lucas del Pulque.	2006	15EM2006FD033
33	Aprovechamiento forestal maderable.	2006	15EM2006FD038
34	Aprovechamiento de recursos forestales maderables.	2006	15EM2006FD040
35	Aprovechamiento de recursos forestales maderables de selva mediana subcaducifolia en el Ejido Acatan de las Piñas.	2006	18NA2006FD030
36	Aprovechamiento de recursos forestales maderables.	2007	15EM2007FD012
37	Aprovechamiento forestal de especies maderables en selvas tropicales.	2007	25SI2007FD014
38	Aprovechamiento de recursos forestales maderables de selva mediana subcaducifolia en el Ejido Tepozal.	2007	18NA2007FD093
39	Manifestación de impacto ambiental, en su modalidad particular, para el aprovechamiento forestal maderable en el predio ejidal denominado Ejido Chincua, Mpio. de Senguio Michoacán.	2007	16MI2007FD021
40	Aprovechamiento de recursos forestales maderables.	2007	15EM2007FD039

Tabla 1. Nombre, año y clave según SEMARNAT de los cinco proyectos analizados por año de 2000 a 2007.

En la figura 2 se muestra el número de proyectos presentados por estado del universo total durante el periodo 2000-2007, se observa que los estados en los que se presentó la mayor cantidad de proyectos son: Baja California Sur, Estado de México, Puebla, Quintana Roo, Campeche, Michoacán y Jalisco.

### Número de proyectos por estado

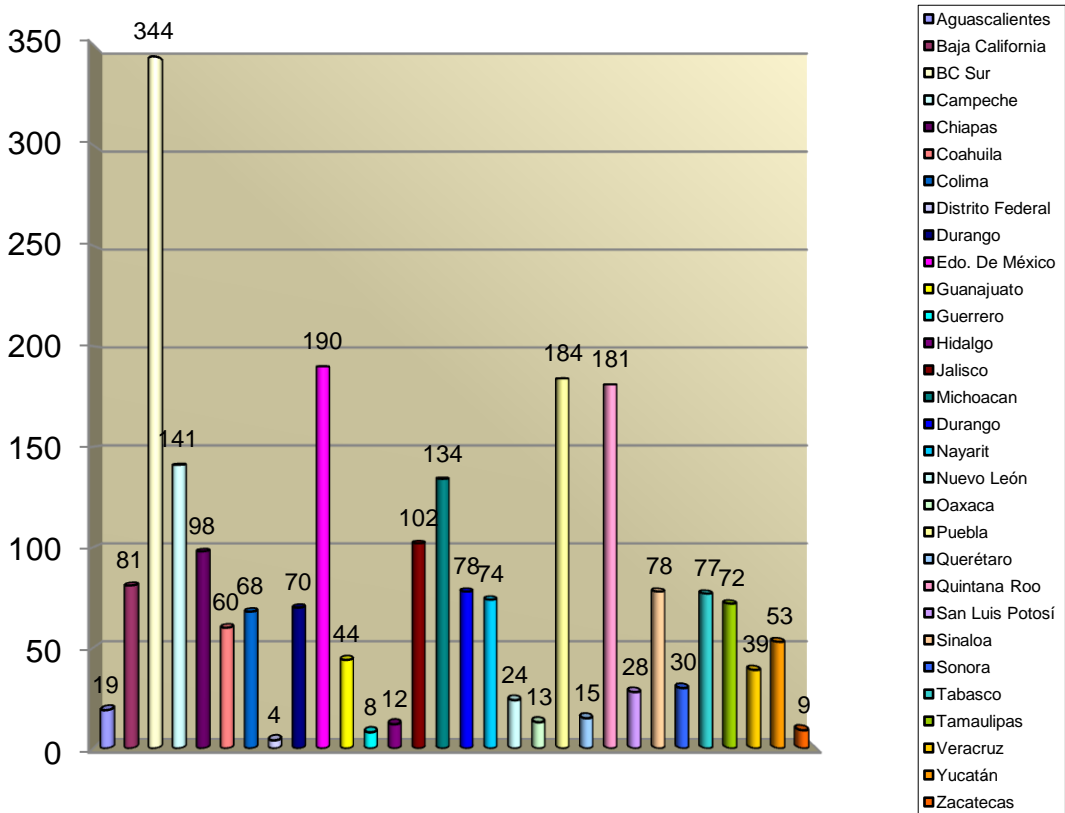


Figura 2. Número de proyectos presentados en cada estado de la República durante el periodo 2000-2007.

A pesar de que Baja California Sur no es un estado con grandes extensiones de bosques, si cuenta con una amplia área de matorral que provee a la industria forestal de recursos maderables y no maderables. Es además un centro turístico en constante crecimiento con necesidades que impactan directamente al sector forestal, es decir, hay un incremento en el número de habitantes y por lo tanto una mayor necesidad de vivienda que lleva al cambio de uso de suelo y la remoción de la vegetación. Es por esta razón que se observa la mayor cantidad de proyectos presentados en este estado, aún cuando no todos están enfocados a la explotación forestal de tipo maderable.

Los 40 proyectos analizados se identificaron como explotación forestal de tipo maderable, sin embargo, cabe mencionar que se presentaron también proyectos de cambio de uso de suelo (habitacional y agrícola), remoción de maderas muertas (por plagas, incendios forestales), construcción o mantenimiento de caminos y explotación forestal no maderable (Fig. 3).

### Tipos de explotación forestal

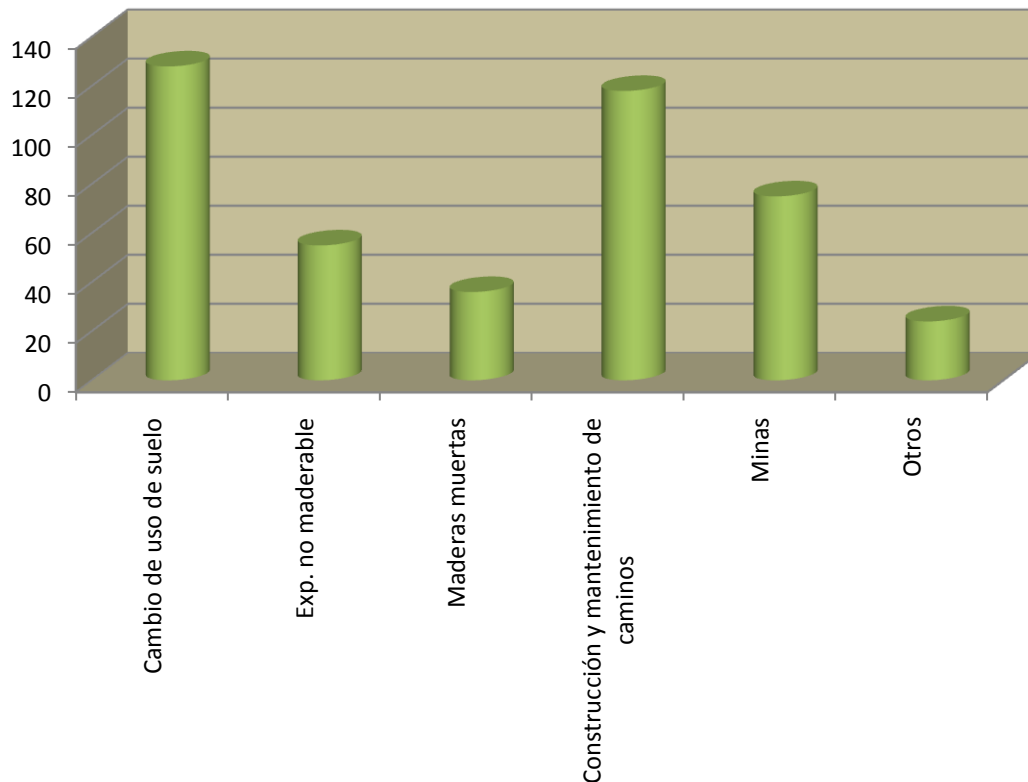


Fig. 3. Diferentes proyectos de explotación forestal presentados durante el periodo 2000-2007.

### 3.1 IMPACTOS

Del análisis realizado de los 40 proyectos seleccionados de explotación forestal, se pueden observar los impactos que se presentan con mayor frecuencia en las manifestaciones analizadas (fig. 4). Los impactos tales como la eliminación de la cubierta vegetal, pérdida de vegetación, erosión del suelo, alteración del ciclo hidrológico y desplazamiento o eliminación de fauna han sido identificados como los más importantes, debido a su continua presencia en los proyectos.

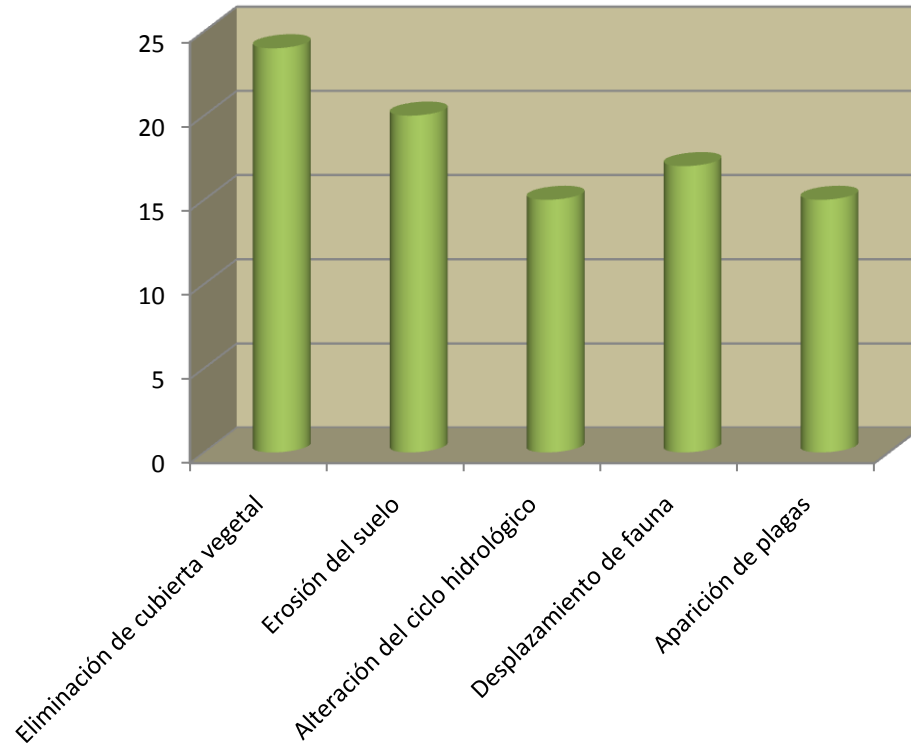


Fig. 4 Principales impactos provocados por explotación forestal observados en los proyectos analizados durante el periodo 2000-2007.

### 3.2 MEDIDAS DE PREVENCIÓN Y MITIGACIÓN

Con relación a las medidas de prevención, en la figura 5 se muestran las medidas de prevención más frecuentemente encontradas en los proyectos analizados. En cuanto a las medidas de prevención y mitigación, se encontró un fenómeno similar a lo sucedido con los impactos, es decir, se observó que se presentan frecuentemente las mismas medidas de prevención puesto que están encaminadas a minimizar casi siempre los mismos impactos.

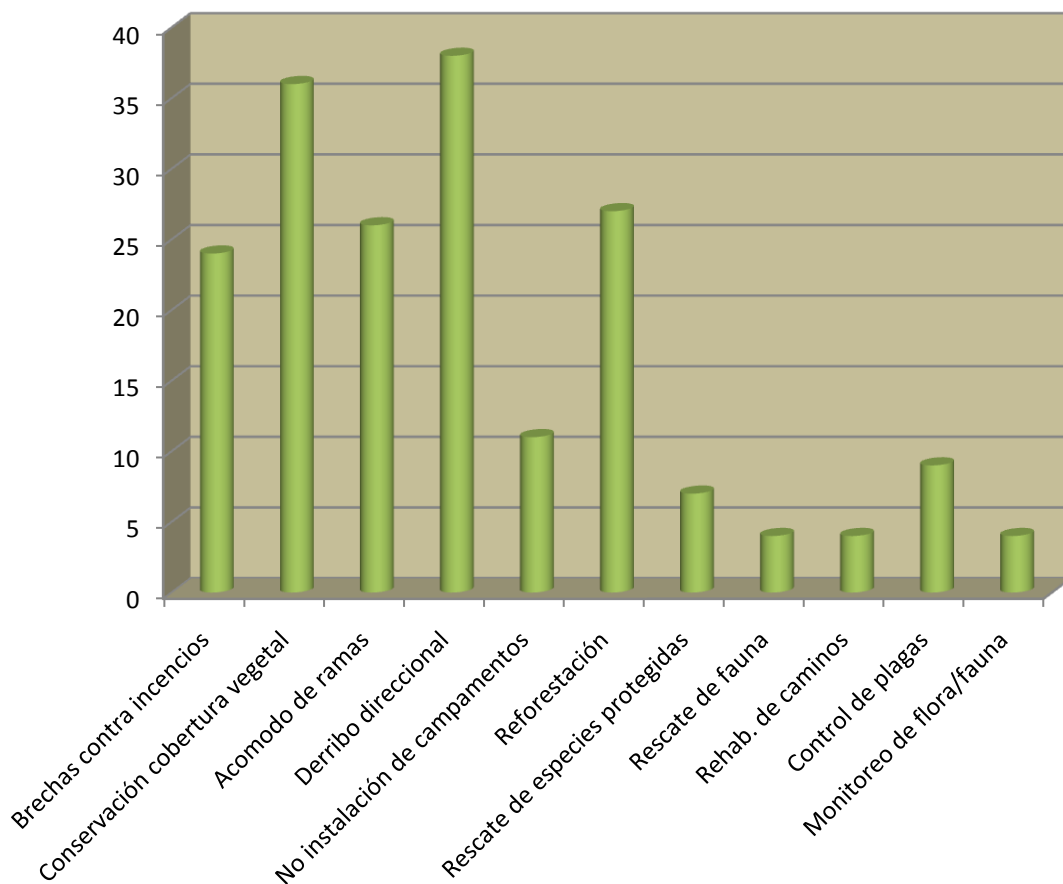
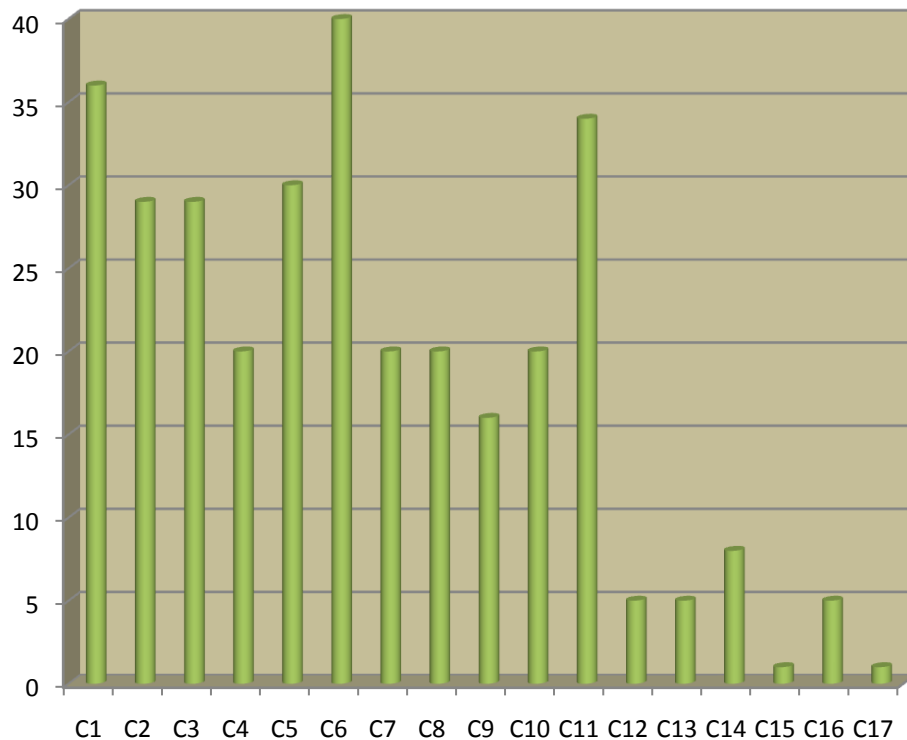


Fig. 5. Principales medidas de prevención en los proyectos analizados durante el periodo 2000-2007.

### 3.3 CONDICIONANTES

En cuanto a las condicionantes analizadas en los 40 proyectos examinados se puede observar que predomina el establecimiento de un área de reforestación, ya que es una limitante presente en todos los proyectos. Así mismo, elaborar y llevar a cabo programas de protección de flora y fauna silvestre, así como realizar un informe anual del estado del proyecto y el área afectada, son otras de las condicionantes más comúnmente presentes. Acciones como restringir la iluminación y respetar una franja de vegetación original, son las condicionantes que se encuentran presentes en menor número de proyectos (Fig. 6).



**Fig. 6. Condicionantes presentes en los proyectos analizados del 2000 al 2007.**

Tabla que contiene las principales condicionantes encontradas en los 40 proyectos analizados y clave con la que se encuentran en la figura 6.

<b>Condicionantes</b>	<b>Clave</b>
Elaborar y llevar a cabo un programa de protección de flora y fauna silvestres	C1
Brigadas de vigilancia	C2
Establecer zonas de conservación	C3
Aprovechamiento uniforme de ramas en el arbusto	C4
Permitir y fomentar el rebrote	C5
Establecer el área de reforestación	C6
Realizar actividades en árboles muertos y/o plagados	C7
Dejar un mínimo de 20% de especies arbóreas capaces de producir semilla	C8
Utilizar y dar mantenimiento a los caminos y brechas	C9
Asegurar el rebrote	C10
Informe anual	C11
No introducir ganado	C12
Disposición de residuos	C13
No descargar aguas residuales	C14
Restringir iluminación	C15
Iniciar en temporada seca	C16
Respetar franja vegetación original	C17

#### 4. DISCUSIÓN

Al realizar una comparación del procedimiento de Evaluación de Impacto Ambiental en México con los de otros países tales como España, Venezuela, Colombia y Argentina, se puede observar que la mayoría de las legislaciones buscan un balance entre la explotación forestal y la conservación de los recursos. La EIA surge de manera global a partir de los años 70 y es adaptada según las necesidades de cada nación.

En América la EIA tomó mayor fuerza primeramente en Estados Unidos de Norteamérica, ya que la institucionalizó formalmente en 1969 en su Ley de Política Ambiental, posteriormente apareció en nuestro país hace poco más de veinte años.

Europa por su parte, se encuentra también a la vanguardia en cuanto a Evaluación de Impacto Ambiental se refiere, ya que, aún cuando hay una línea a seguir en los procedimientos, cada lugar establece su propia normatividad, como lo menciona en su trabajo Fernández-Espinar (1991) “el estado se organiza territorialmente en municipios, en provincias y en las Comunidades Autónomas que se constituyan. Todas estas entidades gozan de autonomía para la gestión de sus respectivos intereses”, es decir, cada nación, estado o municipio somete los proyectos para la explotación de los recursos naturales al procedimiento de Evaluación de Impacto Ambiental basándose en la normativa existente.

Durante la realización del presente trabajo se encontraron situaciones similares en cuanto a lo concerniente a la Evaluación de Impacto Ambiental del sector forestal, especialmente entre España y México. En ambos casos se puede observar que se trata de un instrumento que permite evaluar los efectos que las actividades del ser humano tienen sobre el ambiente.

Tal es el caso de Extremadura en España, que cuenta con una legislación propia que contempla las medidas necesarias para llevar a cabo las acciones de explotación forestal de forma moderada y con un estricto control de los proyectos que se realizan, como en el trabajo realizado por Moreno et al. (2004) en el que se realizaron cortas enfocadas a la remoción de arbolado muerto y aclareo, donde se observó que este tipo de actividades no suele producir grandes impactos, presentándose entonces como las principales medidas correctoras de impacto ambiental por explotación forestal:

- que los trabajos sean realizados por personal calificado
- realizar el mínimo movimiento de tierra posible
- no se permite la explotación en zonas de pronunciada pendiente ni en las proximidades de cuerpos de agua
- aplicación de herbicidas o plaguicidas a fin de evitar el daño a la vegetación adyacente
- evitar cortas en pendientes mayores a 8°

De acuerdo con el análisis de los proyectos revisados dentro del periodo 2000 al 2007 en México, se encontró que las coincidencias son pocas, ya que mientras en España se



establece la aplicación de herbicidas o plaguicidas para evitar daños a vegetación adyacente, en México se observó que esta medida solo se presentó en menos de 15 proyectos de los 40 analizados, además, mientras en España se requiere que los trabajos sean realizados por personal especializado, en México no existe tal limitante, ya que, cualquier individuo puede llevar a cabo dichas actividades.

En América Latina, países como Venezuela y Argentina han padecido gravemente las consecuencias de una legislación poco definida en un principio y de las explotaciones clandestinas de una parte importante del territorio.

Sebastiani et al. (2000) han analizado la aplicación de la EIA para la explotación de la reserva forestal de Imataca en Venezuela, donde se propone la identificación temprana de los impactos ambientales provocados por la explotación forestal, similar a lo que ocurre en nuestro país con el procedimiento de la presentación de manifestaciones de impacto ambiental.

En Argentina se carece de EIA, sin embargo cuenta con diversas leyes que abordan la necesidad de considerar los impactos ambientales que derivan de la actividad de explotación sobre los recursos naturales. De tal manera que se llevan a cabo diferentes proyectos de aprovechamiento de recursos naturales, pero regulados de manera superficial, motivo por el cual no se cuentan con trabajos detallados en los que se muestren claramente los impactos ambientales provocados y sus posibles medidas de prevención.

Todos los procedimientos para la EIA son esencialmente sistemas preventivos aplicables a nuevos proyectos, independientemente de la situación ambiental de cada lugar (Leal, 1998). En México los trámites para la Evaluación de Impacto Ambiental aunque específicos, han resultado poco eficientes por la cantidad de información requerida y el tiempo establecido para la entrega de resoluciones. Es claro que aún con sus diferencias, las normativas de cada país concuerdan en un punto particular: la explotación con moderación para la conservación. Esta investigación se enfocó principalmente en la identificación de puntos clave en la Evaluación de las Manifestaciones de Impacto Ambiental. De acuerdo con los documentos revisados, se pudo observar un patrón tanto en los impactos presentados por la explotación maderable persistente, como las medidas de prevención y condicionantes.

## 5. CONCLUSIÓN

Del total de Manifestaciones de Impacto Ambiental analizadas (40) sobre explotación forestal maderable en la República Mexicana durante el periodo 2000-2007, se observó que los principales impactos ambientales son:

- Eliminación de la cubierta vegetal
- Pérdida de vegetación
- Erosión del suelo
- Alteración del ciclo hidrológico
- Desplazamiento o eliminación de fauna

En tanto, que las principales medidas de prevención fueron:

- Brechas contra incendios
- Conservación de la cobertura vegetal
- Acomodo de ramas
- Derribo direccional
- No instalar campamentos en la zona
- Reforestación

Las principales condicionantes fueron:

- Establecer el área de reforestación
- Elaborar y llevar a cabo un programa de protección de flora y fauna silvestre
- Presentar un informe anual del estado del proyecto y el área afectada
- Permitir y fomentar el rebrote
- Establecer zonas de conservación
- Organizar brigadas de vigilancia

## 6. RECOMENDACIONES

La evaluación del impacto ambiental (EIA) como instrumento de la política ambiental no ha de utilizarse como un elemento aislado, sino en conjunto con otros instrumentos de la política ambiental tales como el ordenamiento ecológico del territorio (OET) para optimizar y maximizar los beneficios de la explotación de recursos naturales.

A pesar de que en la Ley General del Equilibrio Ecológico y la Protección al Ambiente (LGEEPA) se menciona que cualquier individuo puede llevar a cabo una Manifestación de Impacto Ambiental (MIA), es necesario contar con personal especializado para llevar a cabo una MIA y el cumplimiento de los resolutivos.

En lo relacionado a las medidas de prevención y mitigación impuestas por la SEMARNAT debe tratarse de acciones que puedan ser llevadas a cabo durante la fase de ejecución de los proyectos, de tal forma que se mantenga una vigilancia constante sobre el uso y mantenimiento de los recursos naturales.

Se debe promover y fortalecer el monitoreo de las condicionantes de cada proyecto a fin de comprobar que se cumplen dichas limitantes.

Finalmente, de acuerdo con los resultados obtenidos durante la realización de este trabajo, se identificaron algunos puntos que se encuentran comunmente en las manifestaciones y que pueden tomarse en cuenta para minimizar el tiempo necesario para la revisión de los proyectos por parte de los evaluadores, ya que al revisar cada uno de ellos es más fácil identificar cuales son los principales impactos producidos por la explotación forestal y cuales son las medidas que se aplican para minimizarlos.

## 7. BIBLIOGRAFÍA

- Anónimo, 2006. Lecturas de fin de semana. Diario El tiempo. Bogotá.
- Borgo, G., 1998. México forestal; visto por trece profesionales del ramo. Morevallado Editores. México.
- CONABIO (Comisión Nacional para el Conocimiento y uso de la Biodiversidad), 2002. El sistema nacional de áreas naturales protegidas. [www.conabio.gob.mx](http://www.conabio.gob.mx).
- CONAFOR (Comisión Nacional Forestal), 2009. [www.conafor.gob.mx](http://www.conafor.gob.mx)
- FAO (Food and Agriculture Organization), 2009. [www.fao.org/docrep/007/ad102s/AD102S12.htm](http://www.fao.org/docrep/007/ad102s/AD102S12.htm)
- Fernández-Espinar L., 1991. La legislación forestal en el estado de las Autonomías. Revista de Estudios Agro-Sociales. Núm. 158.
- Garmendia S. y A. Crespo, 2005. Evaluación de Impacto Ambiental. Pearson Prentice Hall. España. 397 pp.
- Gómez-Orea D., 2003. Evaluación de Impacto Ambiental. Un instrumento preventivo para la gestión ambiental. Mundi-Prensa. Segunda edición. México. 745 pp.
- INE (Instituto Nacional de Ecología), 2000. La Evaluación del Impacto Ambiental. México. 123 pp.
- INE (Instituto Nacional de Ecología), 2000. La Evaluación del Impacto Ambiental, logros y retos 1995-2000. [www.ine.gob.mx](http://www.ine.gob.mx)
- INE (Instituto Nacional de Ecología), 2009. [www.ine.gob.mx](http://www.ine.gob.mx)
- INEGI (Instituto Nacional de Estadística, Geografía e Informática), 2000. XII Censo General de Población y Vivienda. Tabulados básicos y por entidad federativa. [www.inegi.gob.mx](http://www.inegi.gob.mx)
- Leal J., 1998. Los sistemas del impacto ambiental en los países del Mercosur. Revista Ambiente y Desarrollo. Número 1. Volumen 14. [www.cipma.cl/RAD/1998/1\\_leal.pdf](http://www.cipma.cl/RAD/1998/1_leal.pdf)
- Lozada J. y E. Arends, 2003. Impacto de diferentes intensidades de aprovechamiento forestal sobre la masa remanente, en la estación experimental Caparo. Universidad de los Andes. Revista Forestal Venezolana. Número 044. Vol. 001. Noviembre.
- Moreno J., L. Galán y J. Grueso, 2004. Evaluación de Impacto Ambiental de las actividades forestales. Revista Foresta. Número 27. Vol. 3. [www.forestales.net/archivos/forestal/especial%20extremadura/evaluacion\\_impacto\\_amb.html](http://www.forestales.net/archivos/forestal/especial%20extremadura/evaluacion_impacto_amb.html)
- Rzedowski, J., 1994. Vegetación de México. Editorial Limusa. México.
- SARH (Secretaría de Agricultura y Recursos Hidráulicos), 1994. Inventario Nacional Forestal Periódico: Memoria Nacional. SARH-SFF. México.
- Sebastiani M., C. Aponte, C. Andara, O. Cornejo, D. Esclasans, E. Márquez, R. Moscarella, A. Ponte, D. Vizcaino, 2000. El enfoque de las evaluaciones de

impacto ambiental en el ordenamiento territorial. Caso: Reserva Forestal Imataca, Venezuela. [dialnet.unirioja.es/servlet/oaiart?codigo=1222225](http://dialnet.unirioja.es/servlet/oaiart?codigo=1222225)

- SEDUE (Secretaría de Desarrollo Urbano y Ecología), 1994. La Evaluación de Impacto Ambiental. México. 16 pp.
- SEMARNAT (Secretaría de Medio Ambiente y Recursos Naturales), 2002. Guía para la presentación de la manifestación de impacto ambiental del sector Forestal. México. 105 pp.
- SEMARNAT (Secretaría de Medio Ambiente y Recursos Naturales), 2004. Ley General del Equilibrio Ecológico y la Protección al Ambiente (LGEEPA). México. 99 pp.
- SEMARNAT (Secretaría de Medio Ambiente y Recursos Naturales), 2009. [www.semarnat.gob.mx](http://www.semarnat.gob.mx)
- Vadillo E., El Impacto Ambiental como herramienta de incorporación de la variable ambiental. Tesis de licenciatura. IPN.
- [www.farn.org.ar/docs/p11/publicaciones11-1.html](http://www.farn.org.ar/docs/p11/publicaciones11-1.html)

## ANEXO A

Tabla del universo de proyectos presentados durante el periodo 2000-2007

1	15EM2000F0037	Cambio de uso del suelo en el rancho Colupan, Mpio. de Valle de Bravo, México.
2	21PU2000F0022	Aprovechamiento forestal persistente de cedro rojo y caoba en el predio Plan Chico Cerro de la Campana, Mpio. de Jopala, Puebla.
3	06CL2000F0011	Aprovechamiento de recursos forestales maderables en el Ejido Cofradía de Hidalgo.
4	06CL2000F0010	Aprovechamiento de recursos forestales maderables en el Ejido Cofradía de Juárez.
5	27TA2000F0055	Programa de manejo forestal.
6	27TA2000F0056	Programa de manejo forestal.
7	06CL2000F0012	Aprovechamiento de recursos forestales maderables en el Ejido El Chical.
8	16MI2000F0028	Programa de manejo forestal maderable persistente para llevar a cabo el aprovechamiento forestal en el predio El Rosario, Mpio. de Ocampo, Michoacán.
9	27TA2000F0052	Programa de manejo forestal.
10	07CH2000FD006	Aviso para el aprovechamiento de hoja verde de palma, para el Ejido La Laguna, del Municipio de Acacoyagua, Chiapas.
11	27TA2000F0054	Programa de manejo forestal.
12	07CH2000F0027	Aprovechamiento persistente del recurso forestal maderable en 75 ha. del Ejido Egipto, Mpio. de Salto de Agua, Chiapas.
13	07CH2000F0030	Aprovechamiento de palma camedor en el Ejido Tiltepec.
14	07CH2000F0029	Aprovechamiento de palma camedor en el Ejido Tres de Mayo.

15	27TA2000FD034	Manifestación de Impacto Ambiental modalidad particular programa de manejo forestal Ejido Acatlipa Tenosique, Tabasco.
16	27TA2000F0053	Programa de manejo forestal.
17	27TA2000FD032	MIA Particular para programa de manejo forestal persistente de aprovechamiento maderable que se propone para 1500 ha. de mangle colorado ( <i>R. mangle</i> ), blanco ( <i>L. racemosa</i> ) y prieto ( <i>A. germinans</i> ) en el Ejido El Golpe.
18	27TA2000FD037	Manifestación de Impacto Ambiental modalidad particular proyecto programa de manejo forestal Ejido El Mical Balancan, Tabasco.
19	27TA2000FD035	Manifestación de Impacto Ambiental modalidad particular programa de manejo forestal Ejido Lic. Carlos A. Madrazo Municipio de Balancan, Tabasco.
20	27TA2000FD038	Manifestación de Impacto Ambiental modalidad particular proyecto programa de manejo forestal Ejido Lic. Javier Rojo Gómez Tenosique, Tabasco.
21	30VE2000F0088	Programa integrado de manejo ambiental y forestación para plantaciones comerciales forestales maderables con las especies <i>Hevea brasiliensis</i> y <i>Eucalyptus urophylla</i> .
22	27TA2000FD036	Manifestación de Impacto Ambiental modalidad particular proyecto programa de manejo forestal Ejido N.C.P.A. La Estancia Tenosique, Tabasco.
23	07CH2000FD001	Aprovechamiento persistente del recurso forestal maderable en 122-43-63 has. en el predio San Martín de Porres, Municipio de La Concordia, Chiapas.
24	07CH2000FD002	Aprovechamiento persistente del recurso forestal maderable en 132-24-00 has. en el predio San José las Flores, Municipio de La Concordia, Chiapas.
25	27TA2000FD033	Manifestación de Impacto Ambiental modalidad particular programa de manejo forestal Ejido El Limón, Municipio de Balancan, Tabasco.
26	27TA2000F0029	Programa de manejo forestal con fines de aprovechamiento maderable en el Ejido Ignacio Allende.
27	15EM2000F0032	Cambio de uso de suelo, en el proyecto denominado ampliación de una brecha saca cosecha, en los terrenos de la comunidad indígena de Huixquilucan.



28	24SL2000F0019	Aprovechamiento forestal maderable persistente en el predio ejidal denom. Minas Viejas.
29	24SL2000F0016	Proyecto hortícola Valle de San Francisco.
30	07CH2000F0032	Aprovechamiento de palma camedor en el predio El Naranja, Mapastepec.
31	24SL2000F0022	Cambio de utilización de terrenos forestales y de aptitud preferentemente forestal en el conjunto predial denominado terreno ubicado en la Ex-hacienda de San Juan de Vanegas y porción del lote no. 5.
32	07CH2000F0031	Programa de manejo forestal para el aprovechamiento de recursos forestales maderables en los lotes no. 1, 4, 12, 14, 15, 18, 24, 30 y 39 de la colonia Agrícola Ganadera Felipe Ángeles.
33	16MI2001F0004	Aprovechamiento forestal maderable por contingencias y saneamiento en los predios circunscritos en la cuenca hidrográfica del lago de Pátzcuaro, Michoacán.
34	11GU2001FD010	El Guayabo Banco de Materiales.
35	30VE2001FD011	Establecimiento de plantaciones forestales con fines comerciales en el conjunto predial denominado Rancho Agua Fría del Municipio de Juan Rodríguez Clara.
36	07CH2001FD081	Manifestación de Impacto Ambiental, en su modalidad particular para el programa de manejo forestal para el aprovechamiento maderable, del conjunto predial Hermanos Arce Cuesta, ubicado en el Municipio de Villa Corzo, Estado de Chiapas.
37	21PU2001FD028	Manifestación de Impacto Ambiental modalidad particular para el aprovechamiento forestal.
38	07CH2001FD042	Aprovechamiento de recursos forestales no maderables en los bienes comunales San Antonio, Mpio. de Pijijiapan, Chiapas.
39	31YU2001FD024	Aprovechamiento maderable de especies comunes tropicales del rancho Xtac-Che.
40	14JA2001FD012	Programa de Manejo Forestal para el aprovechamiento de recursos maderables de los predios El Jocuixtle y 3 Fracciones del Acahual del Mpio de Tomatlán, Jalisco.
41	04CA2001FD019	Programa de Manejo Forestal de los predios Zapotillo y Tzitzio Candelaria, Campeche.

42	16MI2001FD026	Manifestación de Impacto Ambiental en su modalidad particular que se realiza para el predio denominado El Saucal.
43	21PU2001FD022	Manifestación de Impacto Ambiental modalidad particular para el aprovechamiento forestal.
44	21PU2001FD023	Manifestación de Impacto Ambiental modalidad particular para el aprovechamiento forestal.
45	21PU2001FD024	Manifestación de Impacto Ambiental modalidad particular para el aprovechamiento forestal del predio fracción de terreno del lote 159 de las tierras de Metlaltoyuca.
46	21PU2001FD025	Manifestación de Impacto Ambiental modalidad particular para el aprovechamiento forestal del predio fracción de terreno del lote 159 de las tierras de Metlaltoyuca.
47	16MI2001FD008	El aprovechamiento de recursos forestales maderables de contingencia para el predio denominado Comunidad Indígena San Salvador Combutzio Paricutín (Caltzontzin), del Municipio de Uruapan, Mich.
48	18NA2001FD023	Estudio Manifestación de Impacto Ambiental en su modalidad particular para aprovechamiento maderable en selvas tropicales de la Comunidad Indígena San Juan Corapan, municipio de Rosa morada, Nay.
49	09DF2001F0002	Remoción de maderas muertas por plagas y enfermedades y agentes meteorológicos e incendios forestales en la comunidad Magdalena Contreras.
50	16MI2001FD017	Manifestación de Impacto Ambiental en su modalidad particular para el predio denominado comunidad indígena del Barrio de San Juan Bautista.
51	07CH2001FD020	Aprovechamiento no maderable de palma camedor en 5000 has. en la subcomunidad lacandona de Lacanja Chansayab, en el Mpio. de Ocosingo, Chiapas.
52	07CH2001FD014	Aprovechamiento persistente del recurso forestal maderable en 578-00-00 has. en el conjunto predial El Torreoncito y otras 10 localidades en el municipio de La Concordia, Chiapas.
53	07CH2001FD031	Aprovechamiento persistente de recursos forestales maderables en el predio La Pulga, Municipio de Cintalapa, Chiapas.
54	03BS2001FD014	Aprovechamiento forestal predio La Victoria.
55	31YU2001FD026	Aprovechamiento maderable de especies comunes tropicales en el Ejido

		de Chun Ek.
56	07CH2001FD080	Aprovechamiento persistente del recurso forestal maderable en 170-00-00 has. del predio San Marcos, Municipio de La Concordia, Chiapas.
57	14JA2001FD047	Manifestación del Impacto Ambiental para el aprovechamiento de rec. forestales maderables en el Predio Los Dominicos Mpio de Purificación, Jalisco.
58	06CL2001FD012	Dos Fracciones del Lote No. 9 de la Ex-hacienda de Estampilla.
59	04CA2001FD026	Manifestación de Impacto Ambiental modalidad particular para el Programa de Manejo Forestal del Ejido China Municipio de Campeche.
60	14JA2001FD053	Manifestación de Impacto Ambiental en su modalidad particular para la construcción de una cabaña ubicada dentro de la zona de protección de flora y fauna Bosque la Primavera.
61	31YU2001FD011	Aprovechamiento maderable de especies comunes tropicales en el Ejido de Huacpelchen y su anexo X'toloc.
62	31YU2001FD023	Aprovechamiento maderable de especies comunes tropicales en el Ejido de Holca Nuevo.
63	16MI2001FD013	Saneamiento por plagas, incendios forestales y tala clandestina en predios de la Zona Protectora Forestal Vedada de la Ciudad de Uruapa, concretamente en la Comunidad Indígena Barrio de San Miguel.
64	14JA2001FD052	Programa de Manejo para el aprovechamiento de recursos maderables.
65	14JA2001FD003	Manifestación de Impacto Ambiental para el aprovechamiento forestal en terrenos de la Comunidad Indígena de Cihuatlan.
66	15EM2001F0021	Modificación de programa de manejo forestal, para aprovechamiento forestal maderable persistente.
67	14JA2001FD036	Cambio de utilización de terrenos forestales para la construcción de un camino de acceso en los predios particulares El Zopilote, La Bueyera, El Platanar y Berveria del Mpio de San Martin de Bolaños, Jal.
68	03BS2001FD021	Aprovechamiento de recursos forestales maderables en el predio San Juan de la Aserradera.

69	07CH2001FD091	Aprovechamiento forestal persistente en el Ejido América Libre, Marques de Comillas, Chiapas.
70	07CH2001FD045	Aprovechamiento persistente de recursos forestales maderables en el Ejido Ángel Albino Corzo, Municipio de Copainala, Chiapas.
71	05CO2001F0026	Aprovechamiento forestal maderable de tipo persistente de leña de mezquite ( <i>Prosopis glandulosa</i> ) en el Ejido Antiguos Mineros del Norte.
72	07CH2001FD028	Aprovechamiento persistente del recurso forestal maderable en 11,000-00-00 has. del Ejido Benemérito de las Américas, Municipio de Benemérito de las Américas.
73	07CH2001FD069	Aprovechamiento de recursos forestales maderables del ejido Benito Juárez.
74	07CH2001FD089	Manifestación de Impacto Ambiental modalidad particular para el aprovechamiento persistente de recursos forestales maderables en el Ejido Berriozábal, Municipio de Motozintla, Chis.
75	07CH2001FD070	Aprovechamiento de recursos forestales maderables del Ejido Busilja, Mpio. de Ocosingo, Chiapas.
76	15EM2001F0022	Informe técnico correspondiente a la presencia de arbolado afectado por insectos descortezadores de la especie <i>Dentroctonus adjunctus blandford</i> , en las áreas naturales protegidas Ixta-Popo y Zoquiapan y anexas del predio ejidal Tlalmanalco.
77	07CH2001FD084	Manifestación de Impacto Ambiental modalidad particular para el aprovechamiento persistente de recursos forestales maderables en el Ejido El Cipresal, Municipio de Motozintla, Chis.
78	07CH2001FD044	Aprovechamiento de los recursos forestales maderables de manera sustentable del Ejido el Porvenir, Mpio. de Marques de Comillas, Chiapas.
79	16MI2001F0002	Programa de manejo forestal maderable persistente para llevar a cabo el aprovechamiento forestal en el predio Las Trojes o cuarta fracción de Ejido El Rosario, Municipio de Ocampo, Michoacán.
80	07CH2001FD038	Aprovechamiento de los recursos forestales de manera sustentable del Ejido Flor de Cacao, Mpio. de Benemérito de las Américas, Chis.
81	07CH2001FD022	Programa de manejo forestal para el aprovechamiento de recursos forestales maderables en el Ejido Lázaro Cárdenas, Municipio de Copainala, Chiapas.
82	06CL2001FD022	Aprovechamiento forestal en selvas Ejido Luis Echeverría Álvarez.

83	07CH2001FD085	Manifestación de Impacto Ambiental modalidad particular para el aprovechamiento persistente de recursos forestales maderables en el Ejido Male, Municipio de El Porvenir, Chis.
84	18NA2001FD037	Manifestación de Impacto Ambiental modalidad particular para el aprovechamiento forestal de especies tropicales en el Ejido Mesa de Picachos, Municipio de Tepic, Nayarit.
85	07CH2001FD043	Aprovechamiento de los recursos forestales maderables de manera sustentable del Ejido Nueva Reforma, Mpio. Benemérito de las Américas.
86	07CH2001FD037	Aprovechamiento de recursos forestales maderables en el Ejido Nuevas Maravillas, Municipio de Cintalapa, Chiapas.
87	07CH2001FD040	Aprovechamiento de los recursos forestales maderables de manera sustentable del Ejido Nuevo Chihuahua, Municipio de Benemérito de las Américas, Chiapas.
88	07CH2001FD071	Aprovechamiento de recursos forestales maderables del Ejido Nuevo Veracruz.
89	16MI2001FD025	Aprovechamiento de arbolado plagado por descortezador del pino y del oyamel en estado de virulencia.
90	18NA2001FD033	Manifestación de Impacto Ambiental modalidad particular para el aprovechamiento forestal de especies tropicales en el Ejido Paranal, Municipio de Compostela, Nayarit.
91	07CH2001FD060	Aprovechamiento de recursos forestales maderables en el Ejido Guadalupe, Mpio. de Cintalapa, Chiapas.
92	07CH2001FD039	Aprovechamiento de los recursos forestales maderables de manera sustentable del Ejido Quetzalcóatl, Municipio de Benemérito de las Américas, Chiapas.
93	07CH2001FD030	Aprovechamiento forestal persistente en el ncpce Quiringuicharo, Marques de Comillas, Chiapas.
94	07CH2001FD041	Aprovechamiento de los recursos forestales maderables de manera sustentable del Ejido San Lázaro, Municipio de Marques de Comillas, Chiapas.
95	21PU2001FD021	Cambio de uso de suelo de terrenos forestales de uso común en el ejido San Miguel Tenextatloyan del municipio de Zautla Puebla para la extracción de arcilla para la elaboración y comercialización de artículos de barro.
96	07CH2001FD046	Programa de manejo forestal de aprov. maderable tipo persistente que

		se propone ejecutar y dar seguimiento, en 1,445.0 has. de selvas alta y mediana perennifolia.
97	07CH2001FD034	Aprovechamiento de recursos forestales maderables Ejido Tecpatan.
98	07CH2001FD035	Aprovechamiento de recursos maderables en el Ejido Tres Picos, Municipio de Villaflores, Chis.
99	18NA2001FD041	Manifestación de Impacto Ambiental modalidad particular para el aprovechamiento forestal de especies tropicales en el Ejido Ursulo Galván, Municipio de Compostela, Nayarit.
100	07CH2001FD086	Aprovechamiento de recursos forestales no maderables, en el ejido Viva Chiapas, Municipio de Villaflores, Chiapas.
101	03BS2001FD029	Aprovechamiento forestal en el predio particular San Simón.
102	07CH2001FD025	Aprovechamiento de recursos forestales maderables, en el predio el Huizizilar, Municipio de Pijijiapan, Chiapas.
103	07CH2001FD024	Aprovechamiento de recursos forestales maderables, en el predio El Recuerdo, Municipio de Pijijiapan, Chiapas.
104	06CL2001FD004	Aprovechamiento forestal en selvas Ejido Canoas.
105	04CA2001FD041	Aprovechamiento forestal maderable del Ejido Chencoh Municipio de Hopelchen.
106	04CA2001FD031	Programa de manejo forestal para el aprovechamiento forestal maderable persistente del Ejido Don Samuel.
107	06CL2001FD014	Aprovechamiento forestal comercial persistente Ejido EL Chavarin.
108	07CH2001FD064	Aprovechamiento de hoja verde de <i>Chamaedorea quezalteca</i> , en el Ejido Francisco Murguía, Villa Corzo, Chiapas.
109	07CH2001FD073	Programa de manejo para el aprovechamiento de recursos forestales maderables en el Ejido La Flor del Marques de Comillas, Chiapas.

110	06CL2001FD008	Aprovechamiento forestal Ejido La Playa.
111	27TA2001FD005	Manifestación de Impacto Ambiental modalidad particular para el proyecto aprovechamiento forestal persistente maderable en el Ejido La Solución Somos Todos, Municipio de Paraíso, Tabasco.
112	06CL2001FD007	Ejido Las Conchas.
113	14JA2001FD051	Programa de manejo forestal para el aprovechamiento persistente de recursos forestales y no maderables en el Ejido Morelos Mpio. de la Huerta, Jalisco.
114	06CL2001FD027	Aprovechamiento forestal en selvas Ejido Nuevo Cuyutlan.
115	07CH2001FD068	Aprovechamiento de recursos forestales maderables del Ejido Nuevo Orizaba.
116	14JA2001FD035	Programa de manejo forestal denominado Ejido Peñitas y Truchas.
117	06CL2001FD010	Aprovechamiento forestal en selvas Ejido Pedro Núñez.
118	07CH2001FD063	Aprovechamiento de recursos forestales maderables en el Ejido Pilar Espinoza de León, del Municipio de Cintalapa, Chiapas.
119	07CH2001FD083	Manifestación de Impacto Ambiental, en su modalidad particular para el plan de manejo para el aprovechamiento de hoja de palma camedor ( <i>Chamaedorea quezalteca</i> y Costaricana) en el Ejido Plan de Ayala, Mpio. de Villa Corzo, estado de Chiapas.
120	14JA2001FD008	Ejido de Quila Mpio. de Tecolotlan, Jal.
121	06CL2001FD006	Aprovechamiento de recursos forestales maderables en el Ejido San Gabriel, Municipio de Ixtlahuacan Colima.
122	07CH2001FD062	Aprovechamiento persistente del recurso forestal maderable en 1,500-00-00 has. en el Ejido San Juan de Los Angeles, Municipio de Villa Corzo, Chiapas.
123	06CL2001FD005	Aprovechamiento forestal en selvas, Ejido de Camotlan.

124	04CA2001FD033	Programa de manejo forestal permanente en 1500 Has. del Ejido X-Mejía Hopelchen Camp.
125	14JA2001FD002	Aprovechamiento forestal persistente del Ejido Ahuacapan en la RBSM.
126	14JA2001FD031	Estudio de la Manifestación de Impacto Ambiental para el programa de manejo forestal del Ejido El Totole del Mpio. de la Huerta, Jalisco.
127	27TA2001FD008	MIA part. prog. manejo forestal persist. de aprov. mader. que se propone ejecutar y dar seguimiento en 1000 ha que cont. veg. de manglar con mangle prieto ( <i>A. germinans</i> ) colorado ( <i>R. mangle</i> ) y blanco ( <i>I. racemosa</i> ).
128	30VE2001FD012	Programa de manejo forestal para el aprovechamiento de los recursos forestales, con fines comerciales en el Ejido Paraíso la Reforma del Municipio de Tezonapa, Ver.
129	04CA2001FD042	Aprovechamiento de los recursos forestales maderables del Ejido Chunchintok.
130	04CA2001FD040	Programa de manejo forestal para el aprovechamiento de los recursos forestales maderables persistentes del Ejido Nueva Rosita.
131	32ZA2001F0001	Cambio de uso de suelo de forestal a agrícola de riego.
132	04CA2001FD009	Programa de manejo forestal para el aprovechamiento de los recursos forestales maderables persistentes del predio El Uveral.
133	14JA2001FD027	Programa de manejo forestal denominado Cuitzmala o San Dimas para aprovechamientos forestales maderable y no maderable.
134	07CH2001FD036	Aprovechamiento persistente de recursos forestales maderables en el predio Yoc popo, Municipio de Tecpatan, Chis.
135	07CH2001FD087	MIA modalidad particular para el aprovechamiento persistente de recursos forestales maderables.
136	27TA2001FD007	MIA particular para prog. de manejo forest. persist. de aprov. mad., que se propone ejecutar y dar seguimiento en 3000 ha, que contienen veg. forest. de manglar con las especies de mangle prieto ( <i>A. germinans</i> ) colorado ( <i>R. mangle</i> ) y blanco ( <i>I. racemosa</i> ).
137	06CL2001FD030	Aprovechamiento forestal Ejido Las Juntas.



138	07CH2001FD019	Manifestación de Impacto Ambiental, en su modalidad particular para el programa de manejo forestal simplificado para el aprovechamiento maderable, del predio particular Los Gatos Fracc. ubicado en el Municipio de Ángel Albino Corzo, estado de Chiapas.
139	04CA2001FD007	Programa de manejo forestal.
140	04CA2001FD014	Programa de manejo forestal conjunto de predios Jacintal Municipio de Candelaria, Campeche.
141	04CA2001FD006	Programa de manejo forestal para el Ejido Xbonil Municipio de Calakmul, Campeche.
142	04CA2001FD018	Programa de manejo forestal para el Ejido Silvituc Municipio de Escarcega, Campeche.
143	07CH2001FD050	Programa de manejo de recursos forestales maderables para los predios La Grandeza, La Lupita y Dos Hermanos del Mpio. de Tonalá, Chiapas.
144	07CH2001FD047	Aprovechamiento de recursos forestales maderables en el predio La Dalia, Municipio de Cintalapa, Chiapas.
145	07CH2001FD048	Aprovechamientos de recursos forestales maderables en el predio El Rocío, Mpio. de Cintalapa, Chis.
146	07CH2001FD075	Aprovechamiento de dos especies de palma comedor en el predio la Rejoya, Tonalá, Chiapas
147	04CA2001FD012	Programa de manejo forestal del predio particular Chen-Valdez Mpio. de Champotón, Camp.
148	31YU2001FD025	Aprovechamiento maderable de especies comunes y tropicales del rancho San Marcos No. 1.
149	07CH2001FD065	Aprovechamiento de recursos forestales maderables en 28 lotes de la colonia agrícola y ganadera Gral. Lázaro Cárdenas de Cintalapa, Chiapas.
150	21PU2001F0001	Aprovechamiento forestal maderable de maderas preciosas <i>Cedrella odorata</i> (cedro rojo) y <i>Swietenia macrophylla</i> (caoba).

151	07CH2001FD023	Programa de manejo forestal para el aprovechamiento de recursos forestales maderables en los predios Corral de Piedra, Las Palmas y Chapultepec, del Municipio de Cintalapa, Chiapas.
152	22QE2001FD013	Aprovechamiento persistente de recursos forestales maderables y el desarrollo de un proyecto de ecoturismo en el conjunto predial Río Verdito del Municipio de Landa de Matamoros, Qro.
153	05CO2001F0007	Manejo forestal para el aprovechamiento maderable persistente en la pequeña propiedad Mesa de Santa Rita y Artenejos en los dos sitios de San Antonio de las Alazanas, Municipio de Arteaga, Coahuila.
154	01AG2001FD006	Banco de materiales y planta trituradora El Pedernal.
155	31YU2001FD012	Aprovechamiento maderable de especies comunes tropicales.
156	16MI2001FD012	Aprovechamiento maderable en el conjunto predial denominado Fracción San Andrés y Dos Mas, de los Municipios de Zinapécuaro y Maravatio.
157	07CH2001FD093	Aprovechamiento forestal persistente en el n.c.p.e. El Pirú, Marques de Comillas, Chiapas.
158	07CH2001FD067	Programa de manejo forestal para el aprovechamiento de especies forestales maderables en el N.C.P.E. Lic. Adolfo López Mateos, Municipio de Marques de Comillas, Chiapas.
159	06CL2001F0001	Aprovechamiento de recursos forestales maderables en 5 predios particulares denom. Rincón del peón, El Pajarito y El Casco.
160	14JA2001FD011	Programa de manejo forestal para el aprovechamiento de recursos maderables del NCPA San Carlos, Mpio. de Tomatlan, Jalisco.
161	14JA2001FD041	Estudio complementario para el programa de UMAS con fines de ecoturismo criadero y aprovechamiento cinegético.
162	14JA2001FD039	Programa de manejo forestal para el aprovechamiento de recursos maderables.
163	31YU2001FD021	Aprovechamiento sustentable de los recursos forestales en el Ejido Justo Sierra.
164	16MI2001FD018	MIA modalidad particular para el aprovechamiento forestal maderable de carácter persistente del predio particular denominado fracción Las

		Humaderas y Llano Grande del Municipio de Hidalgo, Mich.
165	16MI2001FD032	Manifestación de impacto ambiental en su modalidad particular que se realiza para el predio denominado Casas Pintas o Rosas del Trigo.
166	16MI2001FD020	Aprovechamiento de arbolado muerto por plaga e incendio en el parque nacional Insurgente José María Morelos y Pavón, Municipio de Charo Michoacán.
167	16MI2001FD006	Aprovechamiento forestal maderable del conjunto predial Cuesta Grande y El Zinapo.
168	16MI2001FD028	Manifestación de Impacto Ambiental que se formula para regir el aprovechamiento maderable que se pretende realizar para el conjunto predial denominado Mesa de los Bueyes y 3 mas del Municipio de Hidalgo y Zinapécuaro, Michoacán.
169	16MI2001FD029	Manifestación de Impacto Ambiental que se formula para regir el aprovechamiento maderable que se pretende realizar para el conjunto predial denominado Mesa de los Bueyes y 3 mas del Municipio de Hidalgo y Zinapécuaro, Michoacán.
170	16MI2001FD030	Aprovechamiento forestal maderable del predio denominado Rancho del Zacatón, del Municipio de Senguio, Mich.
171	04CA2001FD036	Programa de manejo forestal para aprovechamiento forestal maderable.
172	07CH2001FD078	Aprovechamiento persistente del recurso forestal maderable en una superficie total 80-00-00 has. en el predio San Pablo las Marías, Municipio de Villacorzo, Chiapas.
173	07CH2001FD079	Aprovechamiento persistente del recurso forestal maderable en una superficie total de 145-00-00 has. en los predios El Cielito y Arroyo del Cedro, Municipio de Villacorzo, Chiapas.
174	14JA2001FD007	Predio Santa Mónica, fundiciones y tinajas del Mpio. de Ayutla, Jal.
175	16MI2001FD021	Manifestación de Impacto Ambiental modalidad particular para obtener autorización para el aprovechamiento forestal maderable de carácter persistente del predio particular denominado Las Humaredas y Llano Grande del Municipio de Hidalgo, Mich.
176	28TM2001FD015	Canino Rural: Canoas-Carrizos, del kilometro 0+000 al 4+260 con origen en el kilometro 8+600 del camino rural a San Lorenzo.
177	28TM2001FD016	Ejido N.C.P. Chamal Nuevo.
178	07CH2001FD092	Manifestación de Impacto Ambiental modalidad particular para el

		aprovechamiento persistente de recursos forestales maderables en el predio Nueva luz, horizonte y la libertad, Municipio de Huixtla, Chis.
179	07CH2001FD082	MIA modalidad particular para el aprovechamiento persistente de recursos forestales maderables.
180	07CH2001FD090	Manifestación de Impacto Ambiental modalidad particular para el aprovechamiento persistente de recursos forestales maderables en el predio La Isla Fracción I, Municipio de Huixtla, Chis.
181	06CL2001FD025	Programa de aprovechamiento forestal comercial persistente Ejido Platanarillo.
182	06CL2001FD021	Aprovechamiento forestal en selvas Ejido El Rosario.
183	07CH2001FD033	Aprovechamiento de palma camedor, en cuatro especies del género <i>Chamaedorea</i> , en la subcomunidad lacandona Naha del Mpio. de Ocosingo, Chis.
184	07CH2001FD032	Aprovechamiento de palma camedor, en cuatro especies del género <i>Chamaedorea</i> , en la subcomunidad lacandona Puerto Bello Metzabak del Mpio. de Ocosingo, Chis.
185	07CH2001FD029	Aprovechamiento de los recursos forestales maderables de manera sustentable de la subcomunidad Nueva Palestina, Municipio de Ocosingo, Chiapas.
186	06CL2001FD029	Aprovechamiento forestal Ejido El Mixcoate.
187	16MI2001FD027	Manifestación de Impacto Ambiental en su modalidad particular, para el aprovechamiento forestal maderable de tipo persistente en el conjunto predial denominado La Cruz o Los Manzanos y dos predios mas, en los Municipios de Aporo y Senguio Michoacán.
188	03BS2001FD027	Aprovechamiento forestal predio San Simón.
189	02BC2002F0002	Predio Los Arce.
190	13HI2002FD012	Fraccionamiento campestre y turístico El Oyamel.
191	19NL2002FD008	Emprendimiento de plantación con fines comerciales mediante sistema de riego por goteo de la especie <i>Paulownia elongata</i> variedad carolinea para la construcción principalmente de madera en rollo, celulosa o energética.

192	16MI2002FD031	Programa de manejo forestal para el aprovechamiento persistente de recursos forestales maderables en el conjunto predial fracción Hacienda de Hihuitlan y Agua Blanca, Municipio de Villa Victoria o Chinicuila, Mich.
193	15EM2002FD021	Remoción de arbolado muerto por fenómenos meteorológicos.
194	03BS2002FD046	Casa-habitación del Sr. Andrés Amezcua.
195	10DU2002FD012	Cambio de uso del suelo de Arcillas Procesadas, S.A. de C.V.
196	23QR2002FD102	Aprovechamiento de los recursos maderables en el Ejido Yaxley, en 2, 700 hectáreas en el Municipio de Felipe Carrillo Puerto, Quintana Roo.
197	10DU2002F0003	Manifestación de Impacto Ambiental, para el aprovechamiento de recursos forestales, en el predio particular Potrero de la Huichi del Municipio de Tamazula, Durango.
198	15EM2002FD007	Remoción de arbolado muerto por fenómenos meteorológicos en el Ejido San Nicolás Amealco.
199	06CL2002FD002	Programa de manejo forestal persistente Ejido Miguel de la Madrid Hurtado.
200	16MI2002FD034	Programa de manejo forestal para llevar a cabo el aprovechamiento forestal maderable.
201	14JA2002F0001	Cambio y utilización de terrenos forestales para la regularización de la construcción de una cabaña ubicada dentro de la zona de protección de flora y fauna Bosque de la Primavera.
202	09DF2002F0003	Remoción de arbolado dañado por el fenómeno meteorológico ocurrido los días 13 y 14 de enero de 2002, en el parque nacional Desierto de los Leones.
203	15EM2002F0036	Construcción, operación y mantenimiento del contenedor telefónico denominado San Lucas Totolmaloya.
204	15EM2002F0037	Construcción, operación y mantenimiento del contenedor telefónico denominado vge-603.
205	15EM2002F0038	Construcción, operación y mantenimiento del contenedor telefónico denominado San Felipe Santiago.

206	15EM2002F0040	Manifestación de Impacto Ambiental, para la construcción e instalación de la central telefónica tipo contenedor, capacidad 4,000 líneas La Colmena, Municipio de Villa Nicolás Romero, edo. de México.
207	15EM2002F0041	Manifestación de Impacto Ambiental, para la construcción e instalación de la central telefónica tipo contenedor, capacidad 4,000 líneas La Encarnación, Municipio de Villa Nicolás Romero, edo. de México.
208	10DU2002F0005	Manifestación de Impacto Ambiental, para el aprovechamiento de recursos forestales, en la comunidad El Castillo del Municipio de Tamazula, Durango.
209	18NA2002FD014	Manifestación de Impacto Ambiental en su modalidad particular para el aprovechamiento de recursos forestales maderables, elaborada para la comunidad indígena de Quiviquinta, Mpio. de Huajicori, Nayarit, representada por el C. Leocadio Simental Juárez.
210	18NA2002FD026	Manifestación de Impacto Ambiental modalidad particular para el aprovechamiento de productos forestales maderables de especies tropicales correspondiente a la comunidad de San Francisco Zapotan, Municipio de Compostela estado de Nayarit.
211	10DU2002F0006	Manifestación de Impacto Ambiental, para el aprovechamiento de recursos forestales, en la comunidad Jala y anexos del Municipio de Tamazula, Durango.
212	23QR2002FD093	Manifestación de Impacto Ambiental modalidad particular, cambio de utilización de terrenos forestales de la comunidad menonita Salamanca del Ejido Bacalar, Municipio de Othón P. Blanco, Quintana Roo.
213	18NA2002FD031	Manifestación de Impacto Ambiental modalidad particular para el aprovechamiento forestal de especies tropicales en el conjunto predial denominado Los Pijos, s.p.r. de r.l. Municipio de Compostela, Nayarit.
214	06CL2002FD011	Aprovechamiento de recursos forestales maderables en el predio particular lote 19 del predio Rosa Blanca.
215	15EM2002F0009	Aprovechamiento forestal maderable (limpia de monte) aprovechamiento de arbolado derribado, despuntado clandestino y muerto en pie en el ejido Coatepec Harinas.
216	20OA2002F0004	Desarrollo residencial Costa Cumana.
217	03BS2002FD039	Ampliación del Centro de Investigaciones Biológicas del Noroeste, S.C.
218	10DU2002F0004	Manifestación de Impacto Ambiental, para el aprovechamiento de recursos forestales, en la comunidad San Lorenzo del Municipio de Tamazula, Durango.
219	10DU2002FD015	Manifestación de Impacto Ambiental, para el aprovechamiento de

		recursos forestales, en la comunidad, Coacoyole, Municipio de Tamazula, Durango.
220	10DU2002FD017	Manifestación de Impacto Ambiental de la propuesta de incorporación de superficie al programa de manejo forestal para el aprovechamiento de especies comunes tropicales en la comunidad El Limón, Municipio de Tamazula, Durango.
221	14JA2002FD011	Programa de manejo forestal para el aprovechamiento de recursos maderables.
222	16MI2002FD030	Programa de manejo forestal para el aprovechamiento persistente de recursos forestales maderables en la comunidad indígena de Ahotán, Municipio de Coahuayana, Mich.
223	14JA2002FD027	Programa de manejo forestal para el aprovechamiento de recursos naturales maderables de la comunidad indígena de Tenamaxtlán.
224	10DU2002FD009	Manifestación de Impacto Ambiental para el aprovechamiento de recursos forestales.
225	04CA2002FD005	Programa de manejo forestal maderable del predio La Herradura Municipio de Carmen Cam.
226	18NA2002FD057	Plantaciones forestales con <i>Teca tectona grandis</i> en el estado de Nayarit.
227	23QR2002FD013	Programa de manejo forestal para el bosque tropical del Ejido Bacalar.
228	21PU2002FD027	Programa de manejo forestal para el aprovechamiento de maderas preciosas cedro rojo ( <i>Cedrella odorata</i> ) y caoba ( <i>Swietenia macrophylla</i> ) y comunes tropicales, de tipo persistente.
229	23QR2002FD014	Programa de manejo forestal para el bosque tropical del Ejido Buenavista.
230	16MI2002FD012	Programa de manejo forestal por contingencia para restauración de áreas ubicadas en zona núcleo de la Reserva de la Biósfera Mariposa Monarca, mediante la extracción de arbolado seco y derribado por fenómenos naturales.
231	16MI2002FD013	Programa de manejo forestal por contingencia para restauración de áreas ubicadas en zona núcleo de la Reserva de la Biósfera Mariposa Monarca, mediante la extracción de arbolado seco y derribado por fenómenos naturales.
232	16MI2002FD014	Programa de manejo forestal por contingencia para restauración de áreas ubicadas en zona núcleo de la Reserva de la Biósfera Mariposa Monarca, mediante la extracción de arbolado seco y derribado por fenómenos naturales.

233	23QR2002FD068	Aprovechamiento de los recursos maderables en el Ejido Chunhuas, en 3, 600 hectáreas en el Municipio de Felipe Carrillo Puerto, Quintana Roo.
234	06CL2002FD010	Aprovechamiento forestal Ejido El Colomo.
235	16MI2002FD001	Manifestación de Impacto Ambiental en su modalidad particular Ejido Emiliano Zapata, Municipio de Ocampo, Mich.
236	23QR2002FD016	Programa de manejo forestal para el bosque tropical del Ejido Graciano Sánchez.
237	23QR2002FD017	Programa de manejo forestal para el bosque tropical del Ejido Guadalupe Victoria.
238	23QR2002FD012	Programa de manejo forestal para el bosque tropical del Ejido La Buena Fe.
239	23QR2002FD075	Aprovechamiento persistente en 1400-00-00 hectáreas de los recursos maderables en el Ejido Laguna Kana, Municipio de F.C.P.
240	23QR2002FD015	Programa de manejo forestal para el bosque tropical del Ejido Laguna Om.
241	15EM2002FD018	Aprovechamiento forestal no maderable (tierra de monte) para el suministro a viveros forestales oficiales en el Ejido Loma Alta.
242	06CL2002FD023	Programa de manejo forestal maderable Ejido Madrid.
243	23QR2002FD047	Manifestación de Impacto Ambiental particular de la ampliación del programa de manejo forestal para el aprovechamiento de sus recursos forestales maderables del Ejido Naranjal Poniente, Municipio de Felipe Carrillo Puerto, Quintana Roo.
244	16MI2002FD011	Ajuste al programa de manejo forestal para llevar a cabo el aprovechamiento maderable persistente.
245	06CL2002FD012	Programa de manejo forestal en el Ejido Pueblo Nuevo.
246	16MI2002FD002	Manifestación de Impacto Ambiental en su modalidad particular Ejido Rosa Azul, Municipio de Senguio, Mich.



247	10DU2002FD014	Manifestación de Impacto Ambiental, para el aprovechamiento de recursos forestales, en el Ejido San Isidro, Mpio. de Tamazula, Dgo.
248	16MI2002FD003	Manifestación de Impacto Ambiental en su modalidad particular Ejido San José Corrales, Municipio de Tlalpujahua, Michoacán.
249	23QR2002FD085	Aprovechamiento forestal en el Ejido Tollocan, Municipio de Othón P. Blanco, Quintana Roo.
250	18NA2002FD016	Manifestación de Impacto Ambiental en su modalidad particular para aprovechamiento maderable en selvas tropicales del Ejido Vado del Cora Mpio. de Santiago Ixc. Nay.
251	04CA2002FD010	Programa de manejo forestal para el Ejido 5 de febrero Municipio de Champotón Campeche.
252	16MI2002FD029	Manifestación de Impacto Ambiental, en su modalidad particular, predio Ejidal denominado Anganguero, Mpio. de Anganguero, Mich.
253	10DU2002FD010	Manifestación de Impacto Ambiental para el aprovechamiento de recursos forestales.
254	18NA2002FD008	Manifestación de Impacto Ambiental modalidad particular para el aprovechamiento forestal de especies tropicales en el Ejido Cándido Salazar, Municipio de Compostela, Nayarit.
255	16MI2002FD028	Manifestación de Impacto Ambiental, en su modalidad particular, predio Ejidal El calabozo (1a. Fracción), Municipio de Senguio, Mich.
256	10DU2002FD016	Manifestación de Impacto Ambiental, para el aprovechamiento de recursos forestales, en el Ejido El Carrizo de Amaculi del Municipio de Tamazula, Durango.
257	06CL2002FD017	Aprovechamiento forestal Ejido Jala, Municipio de Coquimatlan, Col.
258	06CL2002FD016	Aprovechamiento de recursos forestales maderables en el predio Ejidal denominado Jiliotupa, en el Mpio. de Ixtlahuacan.
259	14JA2002FD032	Programa de manejo forestal para el aprovechamiento de recursos forestales maderables del Ejido de Lagunillas del Mpio. de San Martín Hidalgo, Jal.
260	18NA2002FD010	Manifestación de Impacto Ambiental en su modalidad particular para

		aprovechamiento maderable en selvas tropicales del Ejido Las Pilas Mpio. de Tepic, Nay.
261	06CL2002FD015	Aprovechamiento Forestal Ejido Pueblo Juárez.
262	14JA2002FD035	Programa de manejo forestal para el aprovechamiento persistente de recursos forestales maderables y no maderables en el Ejido Rebalse de Apazulco Mpio. de la Huerta Jal.
263	04CA2001FD032	Programa de manejo forestal para el Ejido San Francisco Koben Municipio de Campeche.
264	16MI2002FD032	Manifestación de Impacto Ambiental, en su modalidad particular, para el predio Ejidal denominado San Francisco de los Reyes, Municipio de Tlalpujahuá, Mich.
265	10DU2002F0001	Aprovechamiento de recursos forestales, en el Ejido Tamazula del Municipio de Tamazula Durango.
266	18NA2002FD005	Manifestación de Impacto Ambiental modalidad particular para el aprovechamiento de productos forestales maderables de especies tropicales correspondiente al Ejido Zapotan Municipio de Compostela estado de Nayarit.
267	14JA2002FD033	Programa de manejo forestal para el aprovechamiento de recursos forestales del Ejido El Cobre, Mpio. de San Martín Hidalgo, Jal.
268	04CA2002FD011	Programa de manejo ambiental forestal para el establecimiento de plantaciones forestales comerciales de caoba ( <i>Swietenia macrophylla</i> ).
269	06CL2002FD007	Aprovechamiento forestal en selvas: Ejido El Huizcolote, Municipio de Manzanillo, Colima.
270	15EM2002FD022	Construcción de instalaciones para el establecimiento de un área de reserva natural particular.
271	15EM2002FD012	Construcción de dos casas habitación.
272	15EM2002FD020	Construcción de dos casas habitación.
273	24SL2002F0004	Centro de producción y comercialización agroindustrial Santa Rita

274	15EM2002FD008	Aprovechamiento forestal maderable para la restauración, protección y conservación de los recursos en el Parque Nevado de Toluca, Ejido San Antonio Albarranes.
275	16MI2002FD007	MIA particular aprovechamiento maderable persistente de los predios no. 1 Las Carretas, El Fresno y Puerto del Gallo no.2, El Salto y fracción del predio no. 3, del Municipio de Senguio, Mich.
276	27TA2002FD001	Aprovechamiento forestal persistente en manglar del Ejido La Victoria, Centla, Tabasco.
277	16MI2002FD026	Aprovechamiento maderable persistente del conjunto predial Las Carretas, El Fresno y Puerto del Gallo y tres más, del Municipio de Senguio.
278	16MI2002FD022	MIA modalidad particular para obtener autorización para el aprovechamiento forestal maderable de carácter persistente del conjunto predial denominado Rosa Morada y 2 mas del Municipio de Senguio, Mich.
279	07CH2002FD012	Aprovechamiento persistente de recursos forestales maderables en el predio La Granja y El Guanacastle, Municipio de Villa Comaltitlan, Chiapas.
280	04CA2002FD009	Estudio técnico justificativo de aprovechamiento no maderable que se propone ejecutar y dar seguimiento en 10 000 Has. de selva mediana subperennifolia donde se distribuye la especie palma camedor ( <i>Chamaedorea oblongata</i> ).
281	04CA2002FD009	Estudio técnico justificativo de aprovechamiento no maderable que se propone ejecutar y dar seguimiento en 10 000 Has. de selva mediana subperennifolia donde se distribuye la especie palma camedor ( <i>Chamaedorea oblongata</i> ).
282	08CI2002FD018	Los piélagos.
283	08CI2002FD018	Los piélagos.
284	08CI2002FD018	Los piélagos.
285	14JA2002FD004	Programa de manejo forestal para dos fracciones del predio Barreras Mpio. de San Sebastián del Oeste, Jal.
286	14JA2002FD045	Programa de manejo forestal para el aprovechamiento de recursos maderables del P.P. EL Potrero Grande del Mpio. de Tomatlan, Jal.
287	16MI2002FD008	Manifestación de Impacto Ambiental modalidad particular para el aprovechamiento forestal maderable del predio La Cruz o Los Manzanos

		del Municipio de Senguio, Mich.
288	16MI2002FD009	Manifestación de Impacto Ambiental modalidad particular para el aprovechamiento forestal maderable de los predios El Fresno, Los Fresnos y La Mesa 2, La Cruz o Los Manzanos pertenecientes al cp. La cruz y 2 mas, Senguio, Mich.
289	16MI2002FD010	Manifestación de Impacto Ambiental modalidad particular para el aprovechamiento forestal maderable de los predios El Fresno, Los Fresnos y La Mesa 2, La Cruz o Los Manzanos pertenecientes al cp. La cruz y 2 mas, Senguio, Mich.
290	23QR2002FD078	Aprovechamiento forestal en el predio particular Dos Hermanos, Municipio de Felipe Carrillo Puerto, Quintana Roo.
291	23QR2002FD103	Aprovechamiento forestal en el predio particular Atorón v, Municipio de Othón P. Blanco, Quintana Roo.
292	23QR2002FD083	Aprovechamiento forestal en el predio particular El Chacara, Municipio de Solidaridad, Quintana Roo.
293	23QR2002FD092	Aprovechamiento forestal en el predio particular El Paraíso, Municipio de Felipe Carrillo Puerto, Quintana Roo.
294	23QR2002FD082	Aprovechamiento forestal en el predio particular El Petuleño, Municipio de Othón P. Blanco, Quintana Roo.
295	23QR2002FD088	Aprovechamiento forestal en el predio particular El Recuerdo, Municipio de Othón P. Blanco, Quintana Roo.
296	23QR2002FD081	Aprovechamiento forestal en el predio particular El Retiro, Municipio de Othón P. Blanco, Quintana Roo.
297	23QR2002FD089	Aprovechamiento forestal en el predio particular Los Cascabeles, Municipio de Felipe Carrillo Puerto, Quintana Roo.
298	23QR2002FD077	Aprovechamiento forestal en el predio particular Los Encinos, Municipio de Felipe Carrillo Puerto, Quintana Roo.
299	23QR2002FD080	Aprovechamiento forestal en el predio Rancho Grande Municipio de Felipe Carrillo Puerto, Quintana Roo.
300	23QR2002FD084	Aprovechamiento forestal en el predio particular San Juan, Municipio de Felipe Carrillo Puerto, Quintana Roo.
301	23QR2002FD079	Aprovechamiento forestal en el predio particular Tres Potrillos, Municipio

		de Felipe Carrillo Puerto, Quintana Roo.
302	23QR2002FD070	Aprovechamiento forestal en los predios particulares El Torito y El Nopal, Municipio de Othón P. Blanco, Quintana Roo.
303	19NL2002F0022	Misión San Mateo, sector Villa Andalucía.
304	13HI2002FD011	Construcción y operación de un Centro de Distribución y Abasto Regional.
305	06CL2002FD021	Programa de manejo forestal p.p. El Rabelero.
306	04CA2002FD004	Manifestación de Impacto Ambiental modalidad particular del programa de manejo forestal del Ejido Felipe Carrillo Puerto, Municipio de Champotón.
307	16MI2002FD018	Manifestación de Impacto ambiental en su modalidad particular del predio particular Mayorazgo Municipio de Senguio Mich.
308	15EM2002FD023	Rancho Valle.
309	16MI2002FD020	Manifestación de Impacto Ambiental en su modalidad particular, predio particular denominado Rincón de Soto Municipio de Aporo, Mich.
310	16MI2002FD016	Manifestación de Impacto Ambiental en su modalidad particular predio particular La Cruz o Los Manzanos, Municipio de Senguio, Mich.
311	16MI2002FD017	Manifestación de Impacto Ambiental en su modalidad particular predio particular La Cruz o Los Manzanos, Municipio de Senguio, Mich.
312	16MI2002FD015	Manifestación de Impacto Ambiental en su modalidad particular predio particular Mayorazgo, Municipio de Senguio, Mich.
313	21PU2002FD025	Aprovechamiento de la mina de piedra ubicada dentro del predio rústico denominado Las Derrumbadas, propiedad de la empresa Triturados Berra, S.A. de C.V.
314	07CH2002FD001	Manifestación de Impacto Ambiental modalidad particular para el aprovechamiento persistente de recursos forestales maderables en el predio El Amatillo, Municipio de Cintalapa, Chis.

315	11GU2002FD002	Cambio de utilización de terrenos forestales para banco de material pétreo.
316	23QR2002FD069	Programa de manejo, para el aprovechamiento de recursos forestales maderables, en 217 hectáreas del predio Chun-Ox.
317	23QR2002FD065	Programa de manejo, para el aprovechamiento de recursos forestales maderables, en 94 hectáreas del predio particular La Guadalupana.
318	14JA2003FD099	MIA en su modalidad particular para el proyecto del programa de aprovechamiento forestal, del conjunto predial San Dimas y Las Truchas del los Mpios. Villa Purificación de la Huerta jal.
319	30VE2003FD140	Programa de manejo forestal maderable para el aprovechamiento forestal de especies comunes tropicales en el Ejido Adolfo Ruiz Cortínez, Mpio. de San Andrés Tuxtla.
320	23QR2003FD019	Aprovechamiento de los recursos naturales en el Ejido X-conha, en 1600 ha en el municipio de Felipe Carrillo Puerto, Quintana Roo.
321	04CA2003FD071	Programa de manejo forestal.
322	04CA2003FD077	Programa de manejo forestal del Ejido Centenario Mpio. de Escarcega, Campeche.
323	04CA2003FD070	Programa de manejo forestal del predio Vianey del Mpio. de Candelaria.
324	15EM2003FD087	Restauración, protección y conservación de los bosques y recursos naturales en áreas naturales protegidas del estado de México, Parque Nacional Nevado de Toluca, Comunal Calimaya.
325	16MI2003FD075	Manifestación de Impacto Ambiental, en su modalidad particular, para el predio comunal indígena denominado Crescencio Morales, Municipio de Zitácuaro, Mich.
326	32ZA2003FD004	Cambio de uso de suelo, de forestal a línea de conducción hidráulica.
327	03BS2003FD011	Troy.
328	16MI2003FD009	Manifestación de Impacto Ambiental, en su modalidad particular, para el predio denominado Los Ajolotes Municipio de Hidalgo, Michoacán.

329	15EM2003FD007	Establecimiento de un banco de materiales para revestimiento de caminos en el Parque Nacional Bosencheve.
330	10DU2003F0004	Manifestación de Impacto Ambiental, para el aprovechamiento de recursos forestales, en la comunidad de Chacala, Municipio de Tamazula, Durango.
331	10DU2003F0005	Manifestación de Impacto Ambiental, para el aprovechamiento de recursos forestales, en la comunidad San Juan de Tamazula, Municipio de Tamazula, Durango.
332	21PU2003FD069	Construcción de obras civiles y estructuras, S.A. de C.V. mina Las Derrumbadas, sección Banco Koltas.
333	21PU2003FD073	Manifestación de Impacto Ambiental modalidad particular para el aprovechamiento forestal en selvas medianas.
334	21PU2003FD071	Remoción de un banco de arena y nivelación de terreno forestal.
335	07CH2003FD062	Aprovechamiento persistente de recursos forestales maderables en el predio La Juchita, Municipio de Motozintla, Chiapas.
336	04CA2003FD004	Programa de manejo forestal.
337	10DU2003F0001	Aprovechamiento de recursos forestales en la comunidad El Rodeo.
338	10DU2003F0003	Aprovechamiento de recursos forestales maderables de especies comunes tropicales, en la comunidad de Los Otates.
339	10DU2003F0002	Aprovechamiento de recursos forestales maderables de especies comunes tropicales.
340	16MI2003FD072	Cambio de uso de suelo para el proyecto desarrollo habitacional Bosque Esmeralda, ubicado en el predio rústico denominado San Francisco Providencia o Magallón, Mpio. de Periban, Michoacán.
341	06CL2003FD009	Aprovechamiento forestal en terrenos del Ejido Piedra Redonda.
342	23QR2003FD006	Aprovechamiento de recursos forestales maderables en el Ejido 18 de

		marzo, Municipio de Othón P. Blanco, Quintana Roo.
343	07CH2003FD070	Estudio técnico justificativo para el aprovechamiento forestal no maderable del Ejido Busilja, Municipio de Ocosingo, Chiapas.
344	06CL2003FD069	Aprovechamiento forestal en terrenos del Ejido Canoas.
345	23QR2003FD011	Aprovechamiento de recursos forestales maderables en el Ejido Caobas, Municipio de Othón P. Blanco, Quintana Roo.
346	23QR2003FD008	Aprovechamiento de recursos forestales maderables en el Ejido Chacchoben, Municipio de Othón P. Blanco, Quintana Roo.
347	23QR2003FD021	Aprovechamiento forestal del Ejido Constituyentes del 74 y zona de posesión.
348	07CH2003FD066	Aprovechamiento persistente de recursos forestales maderables en el ejido El Triunfo, Municipio de Escuintla, Chiapas.
349	23QR2003FD137	Actualización de programa de manejo, para el aprovechamiento de recursos forestales maderables, en 800 hectáreas del predio Ejido Felipe Carrillo Puerto.
350	15EM2003FD100	Remoción de arbolado muerto por fenómenos meteorológicos en el Parque Nacional Nevado de Toluca.
351	23QR2003FD007	Aprovechamiento de recursos forestales maderables en el Ejido Los Divorciados, Municipio de Othón P. Blanco, Quintana Roo.
352	18NA2003FD015	Manifestación de Impacto Ambiental modalidad particular para el aprovechamiento de productos forestales maderables de especies tropicales correspondiente al Ejido Los Salazares, Municipio de Tepic, estado de Nayarit.
353	18NA2003FD016	Manifestación de Impacto Ambiental modalidad particular para el aprovechamiento de productos forestales maderables de especies tropicales correspondiente al Ejido Los Salazares, Municipio de Tepic, estado de Nayarit.
354	15EM2003FD101	Programa de manejo forestal simplificado para aprovechar arbolado muerto en pie por fenómenos naturales del predio Mesón Viejo.
355	23QR2003FD135	Actualización de la Manifestación de Impacto Ambiental del predio Mixtequilla, para el aprovechamiento persistente de productos maderables en selvas tropicales ubicado en el Municipio de Felipe Carrillo Puerto, estado de Quintana Roo.



356	07CH2003FD071	Estudio técnico justificativo para el aprovechamiento forestal no maderable del Ejido Peña Blanca, Municipio de Ocosingo, Chiapas.
357	15EM2003FD092	Aprovechamiento de los recursos forestales maderables de arbolado muerto en pie.
358	15EM2003FD008	Ejido Santa Cruz Pueblo Nuevo.
359	07CH2003FD069	Estudio técnico justificativo para el aprovechamiento forestal no maderable del Ejido Santa Rita La Frontera, Municipio de Marques de Comillas, Chiapas.
360	21PU2003FD072	Estudio complementario de la MIA para el programa de manejo forestal simplificado en el ejido de Tepatlaxco de Hidalgo para el aprovechamiento de 179,844m <sup>3</sup> r.t.a. de maderas muertas de pino.
361	23QR2003FD010	Aprovechamiento de recursos forestales maderables en el Ejido Tres Garantías, Municipio de Othón P. Blanco, Quintana Roo.
362	23QR2003FD010	Aprovechamiento de recursos forestales maderables en el Ejido Tres Garantías, Municipio de Othón P. Blanco, Quintana Roo.
363	15EM2003FD090	Aprovechamiento de recursos forestales maderables (arbolado muerto en pie y derribado).
364	18NA2003FD099	Manifestación de Impacto Ambiental modalidad particular para el aprovechamiento forestal de especies tropicales en el Ejido Aguamilpa, Municipio de Bahía de Banderas, Nayarit.
365	10DU2003FD061	Manifestación de Impacto Ambiental para el aprovechamiento de bancos de mármol en el Ejido Alma Campesina área El Tecolote 2.
366	27TA2003FD007	Aprovechamiento de recursos forestales maderables Ejido Alto Amatitán.
367	27TA2003FD009	Aprovechamiento de recursos forestales maderables Ejido Arena de Hidalgo.
368	04CA2003FD095	Programa de manejo forestal sustentable en tres áreas que abarcan 2600 hectáreas en el Ejido Conhuas, Municipio de Calakmul, Campeche.
369	14JA2003FD105	MIA para el aprovechamiento forestal en terrenos del Ejido El Agostadero.

370	14JA2003FD107	MIA para el aprovechamiento forestal en terrenos del Ejido el Guayabo.
371	14JA2003TD084	Desarrollo ecoturístico El Calaque ubicado en el Ejido El Rincón del Mpio. de Zapotiltic, Jal.
372	27TA2003FD004	Aprovechamiento de recursos forestales maderables Ejido El Roblar.
373	04CA2003FD079	Programa de manejo forestal maderable del Ejido El Tulipán.
374	18NA2003FD101	Aprovechamiento forestal maderable en el Ejido El Venado, Municipio de Ruiz, Nayarit.
375	14JA2003FD104	MIA para el aprovechamiento forestal en terrenos del Ejido El Zapote y anexos.
376	27TA2003FD013	Aprovechamiento de recursos forestales maderables Ejido Francisco I. Madero.
377	14JA2003FD007	MIA modalidad particular para el aprovechamiento forestal comercial persistente del Ejido La Laguna.
378	18NA2003FD008	Manifestación de Impacto Ambiental en su modalidad particular para el aprovechamiento de recursos forestales maderables c, elaborada para el Ejido Las Cuasimas, Mpio. de Huajicori, Nayarit, representada por el C. Francisco Armenta Hernández.
379	18NA2003FD009	Manifestación de Impacto Ambiental en su modalidad particular para el aprovechamiento de recursos forestales maderables c, elaborada para el Ejido Las Cuasimas, Mpio. de Huajicori, Nayarit, representada por el C. Francisco Armenta Hernández.
380	04CA2003FD085	Programa de manejo forestal del Ejido La Libertad Municipio de Escarcega Campeche.
381	04CA2003FD085	Programa de manejo forestal del Ejido La Libertad Municipio de Escarcega Campeche.
382	04CA2003FD084	Programa de manejo forestal del Ejido Lic. Miguel Alemán Municipio de Candelaria Campeche.
383	04CA2003FD083	Programa de manejo forestal del Ejido Matamoros Municipio de

		Escarcega.
384	27TA2003FD012	Aprovechamiento de recursos forestales maderables Ejido n.c.p.e. Miguel Hidalgo.
385	27TA2003FD016	Aprovechamiento de recursos forestales maderables Ejido Nuevo Mactun.
386	04CA2003FD081	Programa de manejo forestal para el aprovechamiento de los recursos forestales maderables persistentes del Ejido Pedregal.
387	14JA2003FD106	MIA para el aprovechamiento forestal en terrenos del Ejido Pihuamo.
388	14JA2003FD001	Programa de manejo forestal para el aprovechamiento de recursos forestales maderables y no maderables Ejido Plan de Méndez, Mpio. de Cuautitlán, La Huerta y Purificación, Jal.
389	27TA2003FD005	Aprovechamiento de recursos forestales maderables Ejido Playa Larga.
390	27TA2003FD011	Aprovechamiento de recursos forestales maderables Ejido Rivera La Isla.
391	16MI2003FD007	Manifestación de Impacto Ambiental, en su modalidad particular, para el predio Ejidal denominado Rosa Azul, Municipio de Senguio, Mich.
392	27TA2003FD006	Aprovechamiento de recursos forestales maderables Ejido Santa Elena.
393	07CH2003FD064	Aprovechamiento persistente de recursos maderables en el Ejido Santa Isabel Sijan, Municipio de Siltepec, Chiapas.
394	27TA2003FD010	Aprovechamiento de recursos forestales maderables Ejido Santo Tomas.
395	14JA2003FD095	MIA modalidad particular del programa de manejo forestal para el Ejido Villa Vieja del Mpio. de Villa de Purificación, Jalisco.
396	14JA2003FD103	MIA en su modalidad particular para evaluar actividades de conservación y manejo sustentable de los recursos naturales en el Ejido Tecolotlan, ubicado en el Mpio. de Tecolotlan, Jal.

397	15EM2003FD097	Construcción de 8 cabañas en la localidad Barrio de Santiago.
398	16MI2003FD069	Pista de pruebas en clima cálido (Cambio de Uso de Suelo).
399	11GU2003FD070	Fraccionamiento rústico campestre Los Encinos.
400	24SL2003FD002	Explotación de predios para uso privado como bancos de materiales en el Ejido San Isidro, Municipio de Cerritos Estado de San Luis Potosí.
401	24SL2003FD003	Explotación de un predio para uso privado como banco de materiales en el Ejido Puerto de San José, Municipio de Cerritos Estado de San Luis Potosí.
402	26SO2003FD081	Proyecto rehabilitación de tramo carretero escénico en Guaymas, Sonora.
403	21PU2003FD002	Cambio de uso de suelo en terrenos forestales del predio rústico denominado Talhuitecpan ubicado en la secc. 1a. del Municipio de Atempan, Pue. para la instalación y funcionamiento de la comercializadora de Atempan, S.A. de C.V. (gasolinera).
404	30VE2003FD129	Programa integral de manejo para el aprovechamiento de recursos forestales maderables de especies tropicales en los predios Los Naranjos y Santa Gertrudis, Mpio. de Vega de Alatorre, Veracruz.
405	07CH2003FD001	Aprovechamiento persistente de recursos forestales maderables en el predio Montagua, Municipio de Villa Comaltitlan, Chiapas.
406	03BS2003FD060	Condominios Residencial Montecristo.
407	03BS2003FD054	Montecristo Residencial.
408	15EM2003FD001	Desarrollo turístico residencial campestre y recreativo Hacienda Casas Viejas.
409	26SO2003FD084	Proyecto obras complementarias para la línea de transmisión Santa Ana- Nogales aeropuerto.
410	31YU2003FD052	UCANHA.

411	04CA2003FD003	Aprovechamiento de los recursos forestales maderables.
412	11GU2003FD069	Cambio de utilización de terrenos forestales en el predio denominado La Loma.
413	28TM2003FD001	Cambio de uso de suelo para el establecimiento de pastizales para la ganadería, en el predio particular Los Ébanos, Mpio. de Cd. Victoria, Tamaulipas
414	14JA2003FD096	MIA en su modalidad particular del programa de manejo forestal para el NCPE Ex-Hacienda Villa Vieja del Mpio. de Villa Purificación, Jalisco.
415	15EM2003FD091	Aprovechamiento de recursos forestales maderables (arbolado muerto por fenómenos naturales), San José del Rincón.
416	10DU2003FD063	Extracción y trituración de materiales para la construcción en 20 hectáreas de la fracción B norte del predio Parque Industrial Nazareno Municipio de Lerdo Durango.
417	03BS2003FD007	Aeródromo Las Arenas: áreas de apoyo.
418	16MI2003FD070	Manifestación de Impacto Ambiental en su modalidad particular, para la ejecución de actividades de protección, conservación, restauración y aprovechamiento de recursos forestales.
419	16MI2003FD071	Aprovechamiento forestal maderable del predio particular denominado Mayorazgo, Municipio de Senguio, Mich.
420	30VE2003FD119	Programa de manejo forestal persistente, para efectuar el aprovechamiento de maderas en pie, muertas, derribadas y dañadas de especies comunes tropicales.
421	15EM2003FD099	Aprovechamiento de arbolado muerto en pie y derribado (afectado por fenómenos meteorológicos en el Parque Nacional Nevado de Toluca.
422	04CA2003FD087	Programa de manejo forestal del predio San José, Municipio de Escarcega, Campeche.
423	11GU2003FD004	Cambio de utilización de terrenos forestales en el predio denominado La Presa.
424	21PU2003FD007	Programa de manejo forestal para el aprovechamiento forestal

		maderable, de tipo persistente, para el aprovechamiento de las especies de pino ( <i>Pinus pseudostrobus</i> var. <i>apulcensis</i> y <i>P. chiapensis</i> ) y otras hojosas.
425	10DU2003FD065	Apertura de camino y pavimentación Los Herrera-Tamazula del Km. 170 al 179 y Ramal a Canelas.
426	17MO2003FD053	Programa de manejo forestal para el aprovechamiento persistente de recursos forestales maderables en el Ejido Valle de Vázquez del Municipio de Tlaquiltenango, Mor.
427	10DU2003F0006	Proyecto de cambio de uso de suelo para el establecimiento de un área urbana en el Ejido 10 de abril, Municipio de Santiago Papasquiaro, Durango.
428	19NL2003FD060	Estación de Servicios Rayones, S.A. de C.V. y tienda de conveniencia.
429	11GU2003FD008	Cambio de utilización de terrenos forestales para la construcción de la carretera Silao-San Felipe.
430	11GU2003FD068	Cambio de utilización de terrenos forestales para la construcción y operación del libramiento carretero de la Ciudad de Dolores Hidalgo, Gto.
431	11GU2003FD007	Cambio de utilización de terrenos forestales para el camino El Banco-Xichu.
432	28TM2003FD068	Cambio de uso de suelo forestal a industria en 34-59-84 has. de un predio ubicado en el polígono API-2 del Puerto Industrial de Altamira, Tam.
433	03BS2003FD012	Centro comercial Soriana, Los Cabos.
434	11GU2003FD062	Cambio de utilización de terrenos forestales del predio denominado La Patiña.
435	18NA2003FD017	Establecimiento de una plantación forestal comercial con especies forestales nativas de la región en el predio particular La Buena Suerte ubicado en el Municipio de San Blas, estado de Nayarit, México.
436	04CA2003FD078	Programa de manejo forestal maderable de copropiedad El Destino, Mpio. de Candelaria, Campeche.
437	10DU2004FD007	Conjunto predial Río los Remedios.

438	27TA2004FD014	Programa de manejo forestal persistente en el Ejido Prof. Arcadio Zentella Sánchez, Municipio de Teapa, Tabasco.
439	19NL2004FD023	Parque funeral Valle de las flores.
440	10DU2004F0008	Aprovechamiento de recursos forestales maderables y no maderables de especies comunes tropicales en el conjunto predial forestal Tamazula-Topia.
441	11GU2004FD010	Racho Santa María Desmonte para banco de materiales pétreos.
442	17MO2004FD019	Manifestación de Impacto Ambiental en su modalidad particular para el aprovechamiento de recursos forestales maderables, en el Ejido Huaxtla, Municipio de Tlaquiltenango, Morelos.
443	03BS2004FD034	VINORAMA.
444	21PU2004FD009	Operación de una mina para extracción de material pétreo.
445	31YU2004FD019	Aprovechamiento forestal en terrenos de la pequeña propiedad Tablaje catastral un mil trescientos setenta y uno en el Municipio de Santa Elena del ex partido de Ticul.
446	03BS2004FD011	Fraccionamiento Villa María Serena.
447	03BS2004FD032	Proyecto extractivo de material pétreo Cerro El Mezquitito.
448	03BS2004FD023	Lotificación punta piedra.
449	16MI2004FD009	Programa de manejo forestal para el aprovechamiento persistente de recursos forestales maderables en el predio Maravillas o Puertecito de la Tijera, Municipio de Coahuayana, Mich.
450	04CA2004FD030	Programa de manejo forestal permanente para la producción de carbón vegetal en el conjunto predial propiedad de la empresa Agroforestería de Campeche Municipio de Hopelchen, Camp.
451	04CA2004FD054	Programa de manejo forestal permanente en 100 hectáreas del predio La Esperanza, Municipio de Champotón, Campeche.

452	06CL2004FD003	El Delgado, Lote 7 de la Ex hacienda La Joya, Fracción 4 de la Ex hacienda La Joya, una porción de la fracción 1 en que se dividió una fracción de la Ex hacienda La Joya y fracción 3 de las que se decidió una fracción de la Ex hacienda La Joya.
453	04CA2004FD018	Programa de manejo forestal del Ejido Las Golondrinas Municipio de Candelaria, Cam.
454	28TM2004FD032	Cambio de uso de suelo dentro del predio particular denominado rancho El Suspiro, Municipio de Casas, Tamaulipas.
455	15EM2004FD029	Aprovechamiento forestal maderable por presencia de insectos descortezadores de la especie <i>Dendroctonus adjunctus blandford</i> y arbolado muerto a causa de diferentes fenómenos meteorológicos.
456	17MO2004FD001	Manifestación de impacto ambiental en su modalidad particular para el aprovechamiento de recursos forestales no maderables (tierra de hoja), en la comunidad de Coajomulco, Municipio de Huitzilac, Morelos.
457	17MO2004FD015	Manifestación de impacto ambiental, modalidad particular para el aprovechamiento de tierra de banco en cinco terrenos agrícolas de la comunidad de Huitzilac, Morelos.
458	21PU2004FD011	Fabrica de cal o cemento y gravera Palmarito.
459	26SO2004FD004	Aprovechamiento forestal del fruto jojoba ( <i>Simmondsia chinensis</i> ) bienes comunales Isla del Tiburón.
460	31YU2004FD052	Conjunto predial San Isidro y Santa Ana.
461	31YU2004FD006	Estudio de impacto ambiental para aprovechamiento de madera combustible en la hacienda San Antonio Millet, Tixkokob, Yucatán.
462	23QR2004FD018	Aprovechamiento persistente de los recursos maderables localizados en 673.16 hectáreas del predio Central Prado, Felipe Carrillo Puerto, Quintana Roo.
463	23QR2004FD027	Aprovechamiento forestal en el predio particular Tierra y libertad, Municipio de Felipe Carrillo Puerto.
464	23QR2004FD027	Aprovechamiento forestal en el predio particular Tierra y libertad, Municipio de Felipe Carrillo Puerto.
465	17MO2004FD025	Aprovechamiento de recursos forestales maderables, en el Ejido



		Ajuchitlan Santiopan Mpio. de Tlaquiltenango, Morelos.
466	18NA2004FD003	Aprovechamiento y cultivo silvícola de hoja de palapa de la especie <i>Orbignya guacuyule</i> para el Ejido Jolotemba, Municipio de San Blas, estado de Nayarit, México.
467	17MO2004FD026	Estudio de manifestación de impacto ambiental del Ejido puente de Ixtla, Mpio. de puente de Ixtla, estado de Morelos.
468	15EM2004FD040	Construcción de un tanque para almacenamiento y distribución de agua potable en el poblado La Magdalena, Mpio. de Huixquilucan.
469	15EM2004FD038	Aprovechamiento de arbolado muerto en pie, punta seca y derribada en el comunal Santa Cruz Cuautenco, Mpio. de Zinacantepec.
470	17MO2004FD023	Programa de manejo forestal para el aprovechamiento persistente de recursos forestales maderables en el predio comunidad de Tlalnepantla, Mpio. de Tlalnepantla, Morelos.
471	15EM2004FD030	Cambio de utilización de terrenos forestales en el banco de materiales pétreos Tezontle.
472	03BS2004FD010	Banco de extracción de materiales pétreos y derivados el mangle.
473	03BS2004FD033	Vista colorada.
474	03BS2004FD028	Reubicación de planta de concreto Cemex.
475	06CL2004FD015	Aprovechamiento forestal en terrenos del predio El Tecuan.
476	07CH2004F0009	Ampliación de 6.0 m del derecho de vía y brecha forestal, para la operación y mantenimiento de la L.T. Teapa-Pichucalco, en 115 KV-2C-21KM, en los estados de Tabasco y Chiapas.
477	16MI2004FD027	Nombre del proyecto.
478	18NA2004FD061	Aprovechamiento de recursos forestales maderables de bosque tropical en la comunidad indígena El Real del Zopilote.

479	16MI2004FD017	Manifestación de Impacto Ambiental en su modalidad particular, para la ejecución de actividades de prot., conserv., rest. y aprovechamiento de los recursos ftales. en la fracc. de la C.I. Santa Ana Zirosto, Mpio de Uruapan, Michoacán.
480	14JA2004FD024	MIA modalidad particular para la lotificación del fraccionamiento Los Tocales de la comunidad indígena de Santa Cruz del Tuito del Mpio. de Cabo Corrientes, Jal.
481	14JA2004FD004	MIA Modalidad particular para el proyecto de actividades de conservación y manejo sustentable de los recursos naturales en la comunidad indígena de Tenamaxtlan del Mpio. de Tenamaxtlan.
482	27TA2004FD026	Programa de manejo forestal persistente del aprovechamiento maderable, que se propone ejecutar en 3 diferentes especies de mangle en el Ejido Cuauhtémoc, Centla, Tab.
483	16MI2004FD024	Manifestación de Impacto Ambiental en su modalidad particular para el aprovechamiento forestal maderable persistente en el predio denominado Una fracción de terreno ubicado en el paraje Los Ailes, Mpio. de Senguio, Mich.
484	03BS2004FD003	MARAVILLA.
485	31YU2004FD041	Manifestación de Impacto Ambiental modalidad particular como requisito para el aprovechamiento forestal del predio particular La suerte Municipio de Yaxcaba, Yucatán, México.
486	31YU2004FD065	Programa de manejo forestal para el predio San Juan del Municipio de Tekax, Yucatán.
487	31YU2004FD055	Programa de manejo forestal simplificado para la remoción de arbolado muerto por fenómenos meteorológicos e incendios en los Ejidos de Sinanche, Yucatán.
488	27TA2004FD008	Programa de manejo forestal persistente para el aprovechamiento de especies no maderables en el Ejido San José Cerro Blanco y La Cuesta Municipio de Tacotalpa, Tabasco.
489	05CO2004FD008	Manifestación de Impacto Ambiental modalidad particular de un aprovechamiento forestal maderable de carácter persistente, en la P.P. Las Armenias, Lotes 0, 5 y 6.
490	27TA2004FD007	Programa de manejo forestal persistente para el aprovechamiento de especies no maderables en el Ejido Poana, Municipio de Tacotalpa, Tabasco.
491	04CA2004FD019	Programa de manejo forestal del predio Mata de la Mica, Municipio de Palizada.
492	25SI2004FD025	Aprovechamiento forestal.

493	20OA2004FD029	Manifestación de Impacto Ambiental modalidad particular para el programa de manejo forestal persistente de especies tropicales en selva baja en terrenos Ejidales de Aguascalientes Mazatan, Santo Domingo Tehuantepec, Oaxaca.
494	23QR2004FD069	Actualización del programa de manejo para el aprovechamiento de recursos forestales maderables y no maderables.
495	07CH2004FD005	Aprovechamiento comercial de hoja de palma camedor ( <i>Chamaedorea quezalteca</i> ) en terrenos de la primera ampliación del Ejido Capitán Luis A. Vidal, Municipio de Siltepec, Chiapas.
496	30VE2004FD030	Propuesta de manejo forestal Ejido Cerro Amarillo.
497	16MI2004FD012	Modificación a programas de manejo forestal por contingencias para la rest. de áreas ubicadas en zonas de la Reserva de la Biosfera de la Mariposa Monarca, mediante la extracción de arbolado derribado y seco por fenómenos naturales.
498	21PU2004FD056	Programa de manejo forestal nivel intermedio para el aprovechamiento de maderas preciosas cedro rojo ( <i>Cedrella odorata</i> ) y caoba ( <i>Swietenia macrophylla</i> ) y comunes tropicales de tipo persistente.
499	15EM2004FD039	Aprovechamiento forestal maderable por la presencia de insectos descortezadores para la especie <i>Dendroctonus blanford</i> , en los parques nacionales Ixta-Popo y Zoquiapan y anexas, Mpio. de Tlalmanalco.
500	27TA2004FD015	Programa de manejo forestal persistente para el aprovechamiento de especies maderables en el Ejido El Ramonal, Municipio de Balcan, Tabasco.
501	07CH2004FD004	Estudio técnico justificativo de aprovechamiento no maderable que se pretende ejecutar y dar seguimiento, en 1,300 has. que contiene la especie de palma jade ( <i>Chamaedorea elegans</i> ) del Ejido El Sibal, Municipio de Ocosingo, Chiapas.
502	23QR2004FD088	Actualización de programa de manejo, para el aprovechamiento de recursos forestales maderables, en 800 hectáreas del predio Ejido Felipe Carrillo Puerto.
503	25SI2004FD015	Cambio de uso de suelo del proyecto agrícola Cultivo agave.
504	21PU2004FD044	Manifestación de Impacto Ambiental del programa de manejo forestal de contingencia del área de parque nacional del Ejido Ignacio Manuel Altamirano, Mpio. Santa Rita Tlahuapan, Pue.
505	23QR2004FD032	Aprovechamiento de recursos forestales maderables.
506	18NA2004FD053	Aprovechamiento maderable en selva tropical del Ejido Los Carretones,

		Mpio. de Tepic, Nayarit.
507	05CO2004F0012	Manifestación de Impacto Ambiental modalidad particular, de un aprovechamiento forestal maderable de carácter sanitario, en el Ejido los Lirios del Municipio de Arteaga, Coahuila.
508	18NA2004FD047	Programa de manejo forestal para aprovechamiento maderable de mangle blanco ( <i>Laguncularia racemosa</i> L.Gaertn.f.), en los predios: Ejido Mexcaltitan, Mpio. de Santiago Ixcuintla; Palma grande, Mpio. De Tuxpan y Los Morillos, Mpio. de Tecuala, Nayarit.
509	18NA2004FD072	Aprovechamiento de recursos forestales no maderables de hoja de palma camedor en el Ejido Palapitas, Mpio. de Jalisco.
510	15EM2004FD059	Remoción de arbolado muerto en pie derribado por fenómenos meteorológicos.
511	18NA2004FD037	Manifestación de Impacto Ambiental en su modalidad particular para aprovechamientos maderables en la selva tropical del Ejido Provincia Municipio de Rosa morada, Nayarit.
512	13HI2004FD003	Cambio de uso de suelo en tres fracciones del Ejido San Antonio, Cuauhtepic de Hinojosa, Hgo.
513	23QR2004FD035	Aprovechamiento persistente de productos maderables y no maderables en selvas tropicales, ubicado en el predio San Antonio Tuk, Municipio de José María Morelos, estado de Quintana Roo.
514	20OA2004FD024	Cambio de utilización de terrenos forestales del Ejido San Bernardo y la ranchería Río Molino Mpio. de San Sebastián Río Hondo, Miahuatlan, Oax.
515	15EM2004FD003	Ampliar un banco de materiales para el aprovechamiento de arena.
516	23QR2004FD070	Aprovechamiento persistente de recursos forestales maderables y no maderables del Ejido Santa Elena, Municipio Othón P. Blanco, Quintana Roo.
517	15EM2004FD041	Saneamiento y remoción de arbolado afectado por insectos descortezadores del pino en el Ejido de Santa María del Monte, Mpio. de Zinacantepec.
518	15EM2004FD060	Remoción de arbolado muerto en pie derribado por fenómenos meteorológicos.
519	23QR2004FD084	Ampliación del aprovechamiento forestal del Ejido Solferino.

520	06CL2004FD016	Aprovechamiento forestal maderable en Ejido Agua Zarca, Coquimatlan, Colima.
521	04CA2004FD033	Programa de manejo forestal permanente en 3010 Has. del Ejido Chun Ek, Hopelchen, Campeche.
522	06CL2004FD013	Aprovechamiento forestal maderable en Ejido El Algodonal.
523	18NA2004FD060	Aprovechamiento de recursos forestales no maderables en el Ejido el Llano, Municipio de San Blas, Nayarit.
524	16MI2004FD021	Restauración de áreas ubicadas en zona núcleo de la RBMM, mediante extracción de arbolado derribado y seco en pie, por fenómenos meteorológicos y act.de fomento y prot. en la ampl. del Ejido El Rosario de los Mpios. de Ocampo y Anganguero, Mich.
525	06CL2004FD031	Aprovechamiento de tierra de hoja en el Ejido El Terrero.
526	04CA2004FD014	Programa de manejo forestal para el aprovechamiento de los recursos forestales maderables de la ampliación forestal del Ejido Hecelchakan, Municipio de Calakmul, Campeche.
527	04CA2004FD029	Programa de manejo forestal permanente en 3000 Ha. del Ejido Iturbide, Hopelchen, Cam.
528	06CL2004FD026	Aprovechamiento persistente de recursos maderables de especies tropicales en el Ejido Ixtlahuacan.
529	04CA2004FD046	Manifestación de Impacto Ambiental modalidad particular para el estudio técnico justificativo para el aprovechamiento forestal no maderable del Ejido Justicia Social, Municipio de Escarcega, Campeche.
530	06CL2004FD014	Aprovechamiento forestal maderable en terrenos del Ejido La Esperanza.
531	06CL2004FD025	Aprovechamiento persistente de recursos maderables de especies tropicales en el Ejido La Estampilla, Municipio de Colima, Col.
532	14JA2004FD036	MIA modalidad particular para el aprovechamiento maderable de especies tropicales en el Ejido La Pintada y Anexos ubicado en el Mpio. de Tomatlan, Jal.
533	06CL2004FD007	Manifestación de Impacto Ambiental para el aprovechamiento forestal en terrenos del Ejido La Rosa de San José de Lumber.

534	27TA2004FD046	Aprovechamiento forestal persistente de recursos forestales maderables en el Ejido La Solución Somos Todos.
535	06CL2004FD018	Aprovechamiento forestal maderable en cinco parcelas en el Ejido Las Conchas, Ixtlahuacan, Col.
536	27TA2004FD080	Aprovechamiento de recursos forestales maderables, Ejido Francisco Trujillo Gurria, Municipio de Paraíso, Tabasco.
537	04CA2004FD005	Programa de manejo forestal del Ejido Luna, Municipio de Calakmul, Campeche.
538	05CO2004FD014	Aprovechamiento forestal maderable de carácter persistente.
539	04CA2004FD008	Programa de manejo forestal para el aprovechamiento del recurso forestal maderable del Ejido Miguel Colorado, Municipio de Champotón, Campeche.
540	06CL2004FD004	Aprovechamiento forestal del Ejido Morelos.
541	25SI2004FD023	Manifestación de Impacto Ambiental en su modalidad particular, para el aprovechamiento de recursos forestales maderables, elaborada para el Ejido Nacaveba Municipio de Sinaloa de Leyva, estado de Sinaloa.
542	04CA2004FD133	Programa de manejo forestal para el aprov. del recurso forestal maderable del Ejido Nuevo Becal, Mpio. de Calakmul, Cam.
543	05CO2004FD015	Aprovechamiento forestal maderable.
544	04CA2004FD047	Manifestación de Impacto Ambiental modalidad particular para el estudio técnico justificativo para el aprovechamiento forestal no maderable del Ejido Pablo García, Municipio de Calakmul, Campeche.
545	04CA2004FD131	Programa de manejo forestal del Ejido Pixoyal, Mpio. de Champotón, Cam. (Segunda ampliación)
546	05CO2004FD016	Aprovechamiento forestal maderable de carácter persistente.
547	06CL2004FD008	Aprovechamiento forestal Ejido Pueblo Juárez.

548	06CL2004FD032	Aprovechamiento forestal en selvas Ejido Punta de Agua de Chandiablo.
549	16MI2004FD004	Manifestación de Impacto Ambiental, modalidad particular para el aprovechamiento maderable sustentable en el Ejido San Cristóbal (conocido como El Paso) del Mpio. de Ocampo, Mich.
550	24SL2004FD009	Aprovechamiento de recursos forestales no maderables (tierra de hoja de encino).
551	04CA2004FD034	Programa de manejo forestal para el aprovechamiento persistente de recursos forestales maderables del Ejido San Pablo (Pixtun), Municipio de Champotón, Campeche.
552	06CL2004FD028	Aprovechamiento de especies tropicales en el Ejido Tinajas.
553	16MI2004FD030	Manifestación de Impacto Ambiental modalidad particular para la modificación del programa de manejo forestal en el predio Ejidal Tupataro, Mpio. de Senguio, para llevar a cabo el aprov. forestal maderable.
554	04CA2004FD025	Programa de manejo forestal permanente en 2,800 Ha. del Ejido Ukum, Municipio de Hopelchen, Campeche.
555	18NA2004FD058	Aprovechamientos maderables en selva tropical caducifolia del Ejido Zapote de Picachos Mpio. de Tepic Nayarit.
556	27TA2004FD055	Programa de manejo forestal del Ejido Manatinero Palomas.
557	25SI2004FD016	Predio forestal Pescadero.
558	21PU2004FD013	Programa de manejo forestal para el aprovechamiento forestal maderable de tipo persistente para el aprovechamiento de pino y encino.
559	23QR2004F0010	Planta de composta, en Cancún, Quintana Roo.
560	27TA2004FD013	Programa de manejo forestal persistente en el Ejido Zunu y Patostal, Municipio de Tacotalpa, Tabasco.

561	03BS2004FD021	Fraccionamiento arcoíris III.
562	31YU2004FD043	Programa de manejo forestal para el área natural protegida San Juan Bautista Tabi.
563	27TA2004FD009	Programa de manejo forestal simplificado en 10-00-00 has del predio La Aurora ubicado en la Ranchería Santa Rosa, Municipio de Tacotalpa, Tabasco.
564	02BC2004FD006	Centro de confinamiento de residuos municipales e industriales no peligrosos.
565	03BS2004FD022	Granjas familiares la paz.
566	15EM2004F0024	Cambio de uso de suelo en terrenos forestales, para la construcción del proyecto Rancho Piljo en la propiedad privada denominado lote 3-a, ubicado en el predio conocido como Casas Viejas, Municipio Valle de Bravo, México.
567	15EM2004FD050	Ecoturismo.
568	21PU2004FD047	Aprovechamiento forestal tipo persistente para la especie pino acalocote ( <i>Pinus chiapensis</i> ) para el conjunto predial Yoloctzin-Cuatomaquila sección vigésima segunda Yoloctzin, Tlatlauquitepec, Puebla.
569	06CL2004FD024	Aprovechamiento forestal en terrenos del predio lote 3 de una fracción de la Ex Hacienda San Palmar.
570	04CA2004FD112	Programa de manejo forestal del predio San Fermín, Municipio del Carmen, Campeche.
571	04CA2004FD026	Programa de manejo forestal del predio El Reparó Municipio del Carmen, Campeche.
572	11GU2004FD009	Fraccionamiento rústico Campestre Los Encinos.
573	03BS2004FD041	Coto El Zalate.
574	15EM2004FD005	Ampliación de piletas para el almacenamiento de arena sílice.



575	03BS2004FD038	Home Depot Los Cabos.
576	03BS2004FD044	Industrias Real del Cabo, S.A. de C.V.
577	21PU2004FD018	Aprovechamiento del banco La Mina, para extracción de mineral pétreo en Teopancingo Mpio. de Huauchinango, Pue.
578	03BS2004FD024	Casa mexicana.
579	19NL2004FD011	Las águilas residencial 2° Sector.
580	26SO2004FD038	Proyecto desarrollo turístico campestre El Pinacate.
581	13HI2004FD011	MIA para el cambio de uso del suelo de terrenos forestales en el Rancho San Rafael Las Lajas, para el desarrollo del proyecto construcción de un centro de distribución y central de abasto regional en el Municipio de Singuilucan, Estado de Hidalgo.
582	26SO2004FD027	Proyecto inmuebles Majo S.A. de C.V. cambio de uso de suelo.
583	11GU2004FD012	Cambio de uso del suelo en terrenos forestales para la apertura de un banco de material para abastecimiento de cerámica en el predio Agua Zarca, del Municipio de San José Iturbide, Gto.
584	04CA2004FD049	Programa de manejo forestal permanente en el predio Santo Domingo Pixal 1, Municipio de Campeche.
585	03BS2004FD035	Libramiento norte ciudad de La Paz tramo km 7 + 400 al km 12 + 900.
586	01AG2004FD002	Fracción de terreno rústico congregación Buena Vista.
587	05CO2004FD006	Manifestación de Impacto Ambiental modalidad particular, de un aprovechamiento forestal maderable de carácter persistente, en el Ejido Santa Rita, Arteaga, Coah.
588	04CA2004FD017	Programa de manejo forestal de los predios El Cortijo, Santa Isabel y

		Las Palmas, Municipio de Calakmul, Campeche.
589	26SO2004FD016	Proyecto Kino Bay Estates.
590	21PU2004FD015	Construcción y rehabilitación de caminos (brechas secundarias en el conjunto predial Cerro de Huiloapan ubicado en el Municipio de Atzitzintla.
591	05CO2004FD002	Manifestación de Impacto Ambiental en su modalidad particular para el aprovechamiento forestal maderable en la P.P. San José Segundo, Municipio de Ramos Arizpe, Coahuila.
592	04CA2004FD016	Programa de manejo forestal.
593	16MI2004FD010	Programa de manejo forestal para el aprovechamiento persistente de recursos forestales maderables en el predio Maravillas, Municipio de Coahuayana, Mich.
594	11GU2004FD013	Cambio de utilización de terrenos forestales para el establecimiento de un banco de material con fines de extracción de grava y arena en el predio rústico particular denominado La Loma.
595	30VE2004FD006	Programa de manejo forestal con la incorporación de ecoturismo como estrategia rural, forestal sustentable.
596	07CH2004FD006	Aprovechamiento de recursos forestales maderables, en el conjunto predial Santa Elena, La Espadaña, San Martín y San Francisco, Municipio de Villa Corzo, Chiapas.
597	01AG2004FD009	Banco de materiales, planta trituradora y de asfalto San Nicolás, Municipio de Aguascalientes, Ags.
598	01AG2004FD010	Explotación de material pétreo El Gavilán.
599	22QE2004FD005	Programa de manejo simplificado para el aprovechamiento de árboles muertos, plagados y dañados por fenómenos meteorológicos en el predio rústico denominado El Fresno.
600	21PU2004FD045	Extracción de arena en el Río Cuayecatla.
601	21PU2004FD037	Cambio de uso de suelo para la extracción y comercialización de piedra, grava y arena, y proyecto ecoturístico Ixtactetitla.

602	03BS2004FD043	Paraíso Iguana.
603	18NA2004FD033	Apertura y construcción del camino principal de acceso al Municipio de La Yesca, tramo Río Santiago-Ayotita Municipio de la Yesca.
604	15EM2004FD043	Ampliación de la brecha tramo Tlatlaya-Las Parotas, en el comunal Santiago Tlatlaya.
605	04CA2004FD007	Programa de manejo forestal maderable para el predio Noh Yaxche, Municipio de Campeche.
606	04CA2004FD024	Programa de manejo forestal para el Predio Noh Yaxche del Municipio de Campeche.
607	27TA2004FD002	Programa de manejo forestal persistente para el aprovechamiento de especies no maderables en el Ejido Lomas Tristes, Municipio de Tacotalpa, Tabasco.
608	27TA2004FD019	Programa de manejo forestal persistente en el Ejido Tapijulapa, Municipio de Tacotalpa, Tabasco.
609	05CO2004FD004	Manifestación de Impacto Ambiental en su modalidad particular para el aprovechamiento de la belleza escénica mediante un proyecto de ecoturismo de bajo impacto en el Ejido El Dieciocho, Municipio de Arteaga, Coahuila.
610	16MI2004FD016	Manifestación de Impacto Ambiental en su modalidad particular, para el aprovechamiento forestal maderable persistente en el conjunto predial denominado Rancho Viejo, Municipio de Hidalgo, Michoacán.
611	05CO2004FD007	Unidad de producción agrícola los álamos.
612	14JA2004FD026	MIA modalidad particular para el aprovechamiento maderable de especies tropicales en el predio La Palomita del Mpio de Tomatlan, Jal.
613	14JA2004FD047	MIA modalidad particular para el programa de manejo forestal para el aprovechamiento de recursos maderables del Ejido Adolfo López Mateos del Mpio de Cabo Corrientes, Jal.
614	30VE2004FD032	Manifestación de Impacto Ambiental modalidad particular, para el aprovechamiento forestal en selvas medianas.
615	31YU2004FD044	Aprovechamiento forestal de especies maderables comunes en el n.c.p.e. San Luis.

616	14JA2004FD029	MIA modalidad particular para el aprovechamiento de recursos forestales maderables en el NCPE Manuel Ávila Camacho del Mpio. La Huerta, Jal.
617	16MI2004FD020	Manifestación de Impacto Ambiental, modalidad particular, para el aprovechamiento forestal maderable persistente en el conjunto predial denominado Llano grande y fracción No. dos de Llano grande o Piedra encimada, Mpio. de Hidalgo, Mich.
618	16MI2004FD014	Aprovechamiento forestal maderable del conjunto predial rústico denominado Mesa de los Bueyes, El Saucal y Mesa de los Tejamaniles, de los Municipios de Hidalgo y Zinapécuaro, Mich.
619	14JA2004FD057	Cambio de uso suelo para le predio Monte Chino ubicado en el Mpio. de Ocotlán, Jal.
620	15EM2004FD071	Ajuste al ciclo de corta e integración de áreas de corta del programa de manejo forestal persistente para el aprovechamiento de recursos forestales maderables.
621	15EM2004FD028	Aprovechamiento de recursos forestales maderables, Parque Nacional Nevado de Toluca, Hacienda Tejalpa, Mpio. de Zinacantepec.
622	21PU2004FD016	Trituradora Poligravas, S.A. de C.V.
623	01AG2004FD005	Tres Marías.
624	26SO2004FD007	Proyecto industrial Porcelanite.
625	23QR2004FD015	Aprovechamiento forestal en el predio particular Laguna Ocom Uno, Municipio de Felipe Carrillo Puerto, Quintana Roo.
626	23QR2004FD016	Aprovechamiento forestal en el predio particular San Diego, Municipio de Felipe Carrillo Puerto, Quintana Roo.
627	10DU2004FD032	MIA-p para el proyecto l.d. 34.5 kv El Tablón- Arroyo grande, Mpio. de Canelas, Dgo.
628	10DU2004FD035	Línea de distribución eléctrica Lic. A. Ruiz Cortínez- El Chaparral.
629	10DU2004FD037	MIA-p para construcción de l.d. tramos Llano Grande-San Bernardino de

		Milpillas y La Cumbre- San Fco. de Lajas, Mpio. de Pueblo Nuevo, Dgo.
630	10DU2004FD033	Manifestación de Impacto Ambiental (mod. Particular) para el proyecto l.d. 34.5kv La Lagunita- Santa Lucía, Mpio. de Topia, Dgo.
631	22QE2004FD012	Cambio de uso de suelo del proyecto del fraccionamiento Vista Real.
632	26SO2004FD014	Proyecto fraccionamiento Villa del Rey.
633	03BS2004FD042	Los Cabos Country club.
634	03BS2004FD040	Punta arena.
635	16MI2004FD023	Manifestación de Impacto Ambiental en su modalidad Particular, para el aprovechamiento forestal maderable persistente en el predio denominado Un terreno monstruoso situado en la mesa de los Tejamaniles, Mpio de Hidalgo, Mich.
636	16MI2004FD011	Manifestación de Impacto Ambiental en su modalidad particular, para el aprovechamiento maderable en el predio denominado Llano Grande o Piedra Encimada, del Municipio de Hidalgo, Mich.
637	16MI2004FD008	Manifestación de Impacto Ambiental en su modalidad particular, para el aprovechamiento maderable en el predio denominado Llano Grande o Piedra Encimada, Mpio. de Hidalgo, Mich.
638	32ZA2004FD007	Ecoturismo Pino azul.
639	03BS2004FD012	Off road extremo: pista Francisco Monroy.
640	26SO2004FD044	Desarrollo habitacional de 50 hectáreas.
641	26SO2004FD040	Fraccionamiento Bosco II.
642	07CH2004FD013	Aprovechamiento de hoja verde de las especies <i>Chamaedorea oblongata</i> , <i>Chamaedorea tepejilote</i> y <i>Chamaedorea elegans bella</i> , en el predio particular San Sebastián, propiedad de Leonicio Toledo Ruiz, Municipio de Ocosingo, Chiapas.

643	14JA2004FD034	MIA modalidad particular para el programa de manejo forestal para el aprovechamiento de recursos forestales maderables en el predio La Cumbre del Mpio. de Tomatlan, Jal.
644	04CA2004FD119	Programa de manejo forestal para el Ejido Felipe Carrillo Puerto Mpio. de Champotón, Campeche.
645	23QR2004FD028	Aprovechamiento forestal en el predio particular San Felipe, Municipio de Felipe Carrillo Puerto.
646	15EM2004FD049	Ecoturismo.
647	10DU2004FD010	Línea de distribución de energía eléctrica y asentamiento humano, dentro del n.c.p.e. Ojo de Agua del Cazador, Mpio. de Durango.
648	10DU2004FD036	Ampliación de terracerías, obras de drenaje, pavimentación y señalamiento del camino: inde - e.c.(El Palmito-La Zarca), tramo El Ventarrón- Las Delicias, del km. 16+437.24 al km. 35+507.24
649	21PU2004FD012	Deslinde del camino Cuacnopalan-Tlacotepe de Benito Juárez.
650	10DU2004FD008	Proyecto pavimentación del camino Coyotes- San Miguel de Cruces tramo del km. 91+000 al km. 124+700.
651	10DU2004FD009	Proyecto apertura de camino y pavimentación Los Herrera-Tamazula del kilómetro 170 al 179 y ramal a Canelas.
652	31YU2004FD056	Programa de manejo forestal para el Ejido Sinay del Municipio de Tekax, Yucatán.
653	21PU2004FD014	Cambio de uso de suelo de forestal a minero para el proyecto denominado extracción de pizarra guinda en mina a cielo abierto en el predio Xacagna.
654	23QR2004FD036	Aprovechamiento de recursos forestales maderables de la S.P.R. de R.I el Achiotal, en el Ejido Lic. Isidro Fabela, Municipio de Othón P. Blanco, Quintana Roo.
655	18NA2004FD024	Proyectos forestales en selvas medianas subcaducifolias en terrenos de los poseionarios de la s.p.r. de r.l. Cerro los Cuernos ubicada en el Municipio de Ruiz, Nayarit.
656	21PU2004FD046	Extracción de pizarra en la mina propiedad de Eulogio Soto Templos.

657	24SL2004FD005	Centro de distribución Carrusel.
658	11GU2004FD019	Banco de material pétreo.
659	26SO2004FD008	Cribas Hornos.
660	04CA2004FD056	Programa de manejo forestal sustentable del conjunto predial El Sol, La Jagua y San Juan II en el Municipio de Carmen, Campeche.
661	19NL2004FD017	Extracción de material de un banco sobre el lecho del arroyo Sardinas en el Municipio de Cerralvo, Nuevo León, por la empresa Triturados y materiales de Cerralvo, S.A.
662	01AG2004FD004	Fracción de terreno rústico San Rafael.
663	24SL2004FD006	Aprovechamiento de recursos forestales maderables.
664	11GU2004FD006	Cambio de uso de suelo de terrenos forestales para la construcción del fraccionamiento Las Torres.
665	23QR2004FD029	Aprovechamiento forestal en el predio particular san Jorge, Municipio de Felipe Carrillo Puerto.
666	23QR2004FD095	Aprovechamiento forestal en el conjunto predial San Pablo.
667	23QR2004FD110	Manifestación de Impacto Ambiental modalidad particular, para el aprovechamiento de recursos forestales maderables de tipo persistente en el área forestal permanente del Ejido Gavilanes, Municipio de José María Morelos, Quintana Roo.
668	15EM2004FD046	Construcción de la carretera al sur del estado de México en el tramo Tejupilco a Ixtapan de la Sal, subtramo Almoloya de Alquisiras-Ixtapan de la Sal
669	14JA2004FD032	MIA modalidad particular para el programa de manejo forestal persistente para el aprovechamiento de especies tropicales del predio Cuixmala del Mpio. de La Huerta, Jal.
670	31YU2004FD017	Aprovechamiento forestal de especies maderables comunes

		persistentes en el tablaje No. 582 denominado Chunhuas.
671	04CA2004FD036	Programa de manejo forestal permanente para la producción de carbón vegetal en el conjunto predial propiedad de la empresa Yucatán Exports & Imports, S.A de C.V. Municipio de Calkini, Cam.
672	05CO2004FD005	Manifestación de Impacto Ambiental modalidad particular para el aprovechamiento forestal maderable de tipo persistente de leña de mezquite ( <i>Prosopis glandulosa</i> ) en el Ejido Nueva Atalaya, Municipio de Cuatro ciénegas, Coahuila.
673	11GU2004FD028	Banco extractivo de materiales pétreos.
674	31YU2005FD025	Evaluación de Impacto Ambiental sobre un proyecto de aprovechamiento forestal, en siete predios particulares de los municipios de Santa Elena y Ozkutzkab.
675	02BC2005FD083	Casa habitación Ejido Coronel Esteban Cantú.
676	31YU2005FD032	Manifestación de Impacto Ambiental para el proyecto desarrollo de programas de manejo forestal persistente de recursos maderables.
677	03BS2005FD001	Empaque integral de hortalizas y hierbas.
678	30VE2005FD047	Cambio de uso de suelo de la Manifestación de Impacto Ambiental conforme al artículo 194-1 para el predio Fraguillas del Municipio de Tlacolulan, Ver.
679	03BS2005FD077	Fraccionamiento San José.
680	02BC2005FD036	Planta de asfalto López Mateos.
681	03BS2005FD008	Las tinas.
682	31YU2005FD017	Programa forestal para la producción de carbón vegetal y obtención de madera para construcción y uso agrícola en el predio Haschac Mun. Sotuta edo. de Yucatán.
683	03BS2005FD002	Parcela 1z1 p1/2, lotes 12, 13, 14, 15 y 16; Ejido Plutarco Elías Calles.



684	06CL2005FD008	Aprovechamiento forestal maderable en la pequeña propiedad: La Parota Herrada.
685	23QR2005FD038	Manifestación de Impacto Ambiental, en su modalidad particular para el aprovechamiento persistente de recursos forestales maderables en 500-00-00 hectáreas en el predio Arizona, del Municipio de Lázaro Cárdenas.
686	20OA2005FD113	Programa de manejo forestal maderable de candelaria loxicha.
687	25SI2005FD083	Aprovechamiento de recursos forestales elaborado para el conjunto predial integrados por los Ejidos La Huaracha y San Agustín así como la comunidad de Acatitan Mpio. de San Ignacio.
688	03BS2005FD061	Los delfines danzantes.
689	23QR2005FD068	Manifestación de impacto ambiental en su modalidad particular para el aprovechamiento persistente de recursos forestales maderables en 1000-00-00 hectáreas, en el Ejido Blasillo, del Municipio de Othón P. Blanco.
690	17MO2005FD011	MIA modalidad particular para el aprovechamiento de tierra de hoja en la comunidad de Huitzilac, Morelos. Parajes Cerro Encino del agua, Cerro los cardos y Cerro grande.
691	16MI2005FD015	Manifestación de Impacto Ambiental en su modalidad particular, para el aprovechamiento forestal maderable en el predio comunal denominado Donaciano Ojeda, Municipio de Zitácuaro, Michoacán.
692	02BC2005FD012	Manifiesto de Impacto Ambiental modalidad particular para el cambio de uso de suelo en los terrenos forestales en el paraje Cuesta de San Jorge del Ejido Reforma Agraria Integral en el Municipio de Ensenada.
693	31YU2005FD001	Programa de manejo forestal del tablaje 2322 del Municipio de Santa Elena, Yucatán.
694	03BS2005FD007	Banco de materiales pétreos Corral de piedra.
695	28TM2005FD057	Porvenir el Alto, Mpio. de Jiménez, Tamaulipas.
696	25SI2005FD057	Manifestación de Imp. Amb. en su modalidad particular para aprovechamiento de recursos forestales elaborado para el predio ejidal denominado Guerra Mpio. de Sinaloa de Leyva presentado por C. Presidente del Comisariado Ejidal.
697	03BS2005FD022	Estación de servicio grupo Macarma.

698	17MO2005FD007	Explotación del banco de materiales de arcilla y caliza.
699	31YU2005FD010	Programa de manejo forestal para el predio Xthobil no1.
700	27TA2005FD032	Programa de manejo forestal con fines de aprovechamiento maderable.
701	10DU2005FD032	Aprovechamiento de especies comunes tropicales en conjunto predial Tamazula, Mpio. Tamazula.
702	31YU2005FD002	Programa de manejo forestal para el predio Dziuche del Municipio de Sotuta Yucatán.
703	28TM2005FD035	Cambio de uso de suelo de terrenos forestales con fines agrícolas (siembra de agave), del predio particular propiedad del C. Mauricio Javier Rodríguez Ibarra, ubicado en el Mpio. de Aldama, Tam.
704	25SI2005FD006	Aprovechamiento de recursos forestales maderables.
705	18NA2005FD074	Manifestación de Impacto Ambiental modalidad particular para el aprovechamiento forestal de productos maderables de especies de clima tropical.
706	18NA2005FD044	Manifestación de Impacto Ambiental modalidad particular para el aprovechamiento forestal maderable en selvas tropicales de la comunidad indígena San Pedro Ixcatan.
707	25SI2005FD027	Aprovechamiento de recursos forestales: reten, estación, poste, leña y madera para asierre de especies comunes tropicales elaborado para la comunidad Rancho Viejo Mpio. Sinaloa de Leyva
708	25SI2005FD031	Aprovechamiento de recursos forestales: reten, estación, poste, leña y madera para asierre de especies comunes tropicales elaborado para el conjunto predial Choix 4 Mpio.de Sinaloa.
709	25SI2005FD032	Aprovechamiento de recursos forestales: reten, estación, poste, leña y madera para asierre de especies comunes tropicales elaborado para conjunto predial Mocorito 4 Mpio. Sinaloa.
710	25SI2005FD041	Aprovechamiento de recursos forestales: reten, estación, poste, leña y madera para asierre de especies comunes tropicales elaborado para el conjunto predial Fuerte Mpio. del Fuerte.
711	25SI2005FD030	Aprovechamiento de recursos forestales: reten, estación, poste, leña y madera para asierre de especies comunes tropicales elaborado para el

		conjunto predial Sinaloa 3 Mpio. Sinaloa de Leyva.
712	03BS2005FD020	Hemisferia.
713	02BC2005FD114	Aprovechamiento integral de fibras muertas de cirio.
714	02BC2005FD116	Manejo y aprovechamiento integral de biznaga.
715	25SI2005FD068	Aprovechamiento de recursos forestal maderables elaborado para las comunidades Tepuxta y Veranos Mpio. I de Concordia y Mazatlán Sinaloa presentado por C. Heriberto García Tirado comisariado de bienes comunales de Tepuxta.
716	03BS2005FD005	Hotel Hacienda Encantada.
717	03BS2005FD036	Proyecto extractivo de materiales pétreos El Refugio.
718	15EM2005FD025	Aprovechamiento de recursos forestales maderables.
719	04CA2005FD075	Manifestación de Impacto Ambiental modalidad particular para el estudio técnico justificativo para el aprovechamiento forestal no maderable del Ejido Chan Chen, Municipio Hopelchen, Campeche.
720	20OA2005FD039	Manifestación de Impacto Ambiental del aviso de aprovechamiento de cuachalalate y llova sangre.
721	16MI2005FD010	Manifestación de Impacto Ambiental en la modalidad particular para el aprovechamiento de recursos forestales maderables en la comunidad indígena de San Jerónimo Purenchecuaró, Municipio de Quiroga, Mich.
722	03BS2005FD065	Lomas del Rincón.
723	02BC2005FD015	Condominio Vista Pacífico.
724	03BS2005FD023	Desarrollo turístico integral Maravilla.
725	15EM2005FD013	Uso forestal maderable de arbolado muerto por causa de diferentes

		fenómenos.
726	23QR2005F0014	Casa para empleados de los hoteles Palladium.
727	05CO2005FD006	Manifestación de Impacto Ambiental modalidad particular de un aprovechamiento forestal maderable de carácter persistente en la P.P. El Taray, lote 7 Frac. 3, 4, 5 y 6.
728	03BS2005FD038	Eastcape devolopment corporation, S.R.L. de C.V.
729	03BS2005FD003	Parcela 1z1p1/2, lote 0123, fusión de los lotes 3, 4, 5 y 6; Ejido Plutarco Elías Calles.
730	27TA2005FD033	Aprovechamiento de recursos forestales maderables Ejido Apatzingan.
731	25SI2005FD033	Programa de manejo forestal para el aprovechamiento de recursos forestales en el predio Bacata del Municipio de Cosala, Sinaloa.
732	27TA2005FD038	Programa de manejo forestal con fines de aprovechamiento maderable en el Ejido Benito Juárez, Tenosique, Tab.
733	15EM2005FD011	Ajuste al ciclo de corta e integración de áreas de corta del programa de manejo forestal.
734	07CH2005FD012	MIA particular del estudio técnico justificativo del aprovechamiento forestal no maderable del Ejido Candelaria Mpio. de Ocosingo.
735	27TA2005FD035	Aprovechamiento de recursos forestales maderables Ejido Chamizal.
736	31YU2005FD011	Programa de manejo forestal avanzado para el Ejido de Chochola del municipio de Chohcola, Yucatán.
737	16MI2005FD022	Programa de manejo forestal para el aprovechamiento persistente de recursos forestales maderables en el Ejido Coahuayula, Municipio de Chinicuila, Mich.
738	18NA2005FD021	Manifestación de Impacto Ambiental modalidad particular para el aprovechamiento de productos forestales maderables de especies tropicales en el Ejido de Coastecomatillo Mpio. de Compostela, Nay.

739	23QR2005FD076	Manifiestación de Impacto Ambiental, en su modalidad particular para el aprovechamiento persistente de recursos forestales maderables en 1,040-00-00 hectáreas, en el Ejido Cuauhtémoc, del Municipio de Felipe Carrillo Puerto, Q. Roo.
740	02BC2005FD095	Aprovechamiento de arbolado muerto de dos especies de pinos en el Ejido Dr. Gustavo Aubanel Vallejo.
741	27TA2005FD034	Aprovechamiento de recursos forestales maderables en el Ejido El Palmar.
742	03BS2005FD063	Acceso a tierras parceladas.
743	03BS2005FD016	Acceso a tierras parceladas y de uso común en el Ejido El Pescadero.
744	10DU2005FD002	Explotación de mineral no metálico (bentonita), Ejido el Tepozán, Cuencame, Dgo.
745	15EM2005FD004	Aprovechamiento de arbolado muerto.
746	23QR2005FD110	Actualización del programa de manejo, para el aprovechamiento de recursos forestales maderables, en 4, 000 hectáreas del Predio Ejido Felipe Carrillo Puerto.
747	02BC2005FD115	Aprovechamiento sustentable de palmilla.
748	02BC2005FD002	Manifiesto de Impacto Ambiental modalidad particular para el aprovechamiento sustentable de yuca en los parajes El Coyote, La Palizada y Campo Caliente del Ejido ganadero Tepe.
749	03BS2005FD082	Vialidades Villas del Pacífico.
750	25SI2005FD016	Manifiestación de Impacto Ambiental para el aprovechamiento de recursos forestales maderables y no maderables, en su modalidad particular, elaborada para la comunidad Sta. María y anexos, Municipio Rosario, Sinaloa.
751	27TA2005FD031	Aprovechamiento de recursos forestales maderables Ejido Jolochero.
752	23QR2005FD079	Manifiestación de Impacto Ambiental, en su modalidad particular para el aprovechamiento persistente de recursos forestales maderables en 1,

		080-00-00 hectáreas, en el Ejido Kampocolche, del Municipio de Felipe Carrillo Puerto, Q. Roo.
753	23QR2005FD088	Manifestación de Impacto Ambiental, en su modalidad particular para el aprovechamiento persistente de recursos forestales maderables en 1 000-00-00 hectáreas, en el Ejido Kopchen, del Municipio de Felipe Carrillo Puerto, Q. Roo.
754	31YU2005FD031	Programa de manejo forestal para la producción de carbón vegetal en el Ejido Kopoma, Mpio. de Kopoma, Yucatán.
755	15EM2005FD021	Aprovechamiento de arbolado muerto en pie y derribado por fenómenos meteorológicos.
756	15EM2005FD023	Programa de manejo forestal.
757	15EM2005FD008	Aprovechamiento forestal maderable.
758	12GE2005FD044	Ejido Llano de la Puerta.
759	25SI2005FD023	Aprovechamiento forestal.
760	14JA2005FD042	MIA mod. part. para el proyecto de actividades de conservación y manejo sustentable de los rec. nat. en el Ejido Mesa del Cobre del Mpio. de San Martín Hidalgo, Jal.
761	23QR2005FD037	Manifestación de Impacto Ambiental, en su modalidad particular para el aprovechamiento persistente de recursos forestales maderables en 1 700-00-00 hectáreas, en el Ejido Mixtequilla, del Municipio de Felipe Carrillo Puerto, Q. Roo.
762	16MI2005FD018	Programa de manejo forestal para el aprovechamiento persistente de recursos forestales maderables en el Ejido Paso Potrerillos, Municipio de Chinicuila, Mich.
763	02BC2005FD055	Aprovechamiento forestal de maderas muertas de idria.
764	15EM2005FD020	Aprovechamiento de maderas muertas por diferentes fenómenos naturales.
765	15EM2005FD028	Manifestación de Impacto Ambiental modalidad particular para el aprovechamiento forestal del predio Ejidal denominado San Juan Palo Seco.
766	06CL2005FD027	Aprovechamiento de productos forestales en vegetación propia de selva

		baja en el Ejido San Miguel del Ojo de Agua, Municipio de Tecoman, Colima.
767	18NA2005FD017	Aprovechamiento de recursos forestales maderables de selva mediana subcaducifolia en el Ejido San Rafael.
768	25SI2005FD017	Manifestación de impacto ambiental para el aprovechamiento de recursos forestales maderables y no maderables, en su modalidad particular, elaborada para los predios Santa Apolonia y Los Frailes.
769	18NA2005FD003	Aprovechamiento de recursos forestales maderables de selva mediana subcaducifolia en el Ejido Tepiqueños.
770	18NA2005FD035	Estudio de manifestación de Impacto Ambiental en su modalidad particular para el aprovechamiento maderable en selvas tropicales del Ejido de Valle Garzón Mpio. de Huajicori, Nayarit
771	16MI2005FD019	Programa de manejo forestal para el aprovechamiento persistente de recursos forestales maderables en el Ejido Villa Victoria, Municipio de Chinicuila, Mich.
772	23QR2005FD032	Manifestación de Impacto Ambiental, en su modalidad particular para el aprovechamiento persistente de recursos forestales maderables en 12000-00-00 hectáreas, en el Ejido X-Maben y anexos, del Municipio de Felipe Carrillo Puerto, Quintana Roo.
773	23QR2005FD034	Manifestación de Impacto Ambiental modalidad particular, para el aprovechamiento persistente en 2,00000-00 hectáreas de los recursos maderables del ejido X-Yatil, Municipio de Felipe Carrillo Puerto, Quintana Roo.
774	03BS2005FD083	Proyecto residencial-turístico Maravia.
775	02BC2005FD042	Aprovechamiento forestal de yuca en el Ejido Revolución.
776	25SI2005FD064	Aprovechamiento de recursos forestal elaborado por el Ejido denominado San José de sal si Puedes Mpio. de Sinaloa de Leyva presentando por el C. Presidente del comisariado Ejidal.
777	05CO2005FD004	Cambio de utilización de terrenos forestales para construcción de instalaciones para almacenamiento, mezcla y transporte de materiales explosivos.
778	23QR2005FD064	Manifestación de Impacto Ambiental, en su modalidad particular para el aprovechamiento persistente de recursos forestales maderables en 600-00-00 hectáreas en el Ejido 21 de mayo, del Municipio de Othón P. Blanco.
779	23QR2005FD137	Programa de manejo para el aprovechamiento de recursos forestales maderables y no maderables.

780	23QR2005FD130	Manifiestación de Impacto Ambiental en su modalidad particular para el aprovechamiento persistente de recursos forestales maderables en 500-00-00, hectáreas, en el Ejido Agua azul, del Municipio de Lázaro Cárdenas, Q. Roo.
781	23QR2005FD036	Manifiestación de Impacto Ambiental en su modalidad particular para el aprovechamiento persistente de recursos forestales maderables en 3,000-00-00 hectáreas, en el Ejido Almirante Othón P. Blanco, del Municipio de José María Morelos, Q. Roo.
782	04CA2005FD051	Programa de manejo forestal para el Ejido Constitución, Municipio de Calakmul, Campeche.
783	23QR2005FD114	Manifiestación de Impacto Ambiental en su modalidad particular para el aprovechamiento persistente de recursos forestales maderables en 500-00-00 hectáreas, en el Ejido El Naranjal, del Municipio de Lázaro Cárdenas, Q. Roo.
784	18NA2005FD135	Programa de manejo forestal de aprovechamiento maderable de selvas tropicales en el Ejido El Puyequé Municipio de Huajicori estado de Nayarit.
785	23QR2005FD121	Manifiestación de Impacto Ambiental en su modalidad particular para el aprovechamiento persistente de recursos forestales maderables en 500-00-00 hectáreas, en el Ejido El Tintal y su anexo Pocito, del Municipio de Lázaro Cárdenas, Q. Roo.
786	23QR2005FD112	Manifiestación de Impacto Ambiental en su modalidad particular para el aprovechamiento persistente de recursos forestales maderables en 500-00-00 hectáreas, en el Ejido Esperanza, del Municipio de Lázaro Cárdenas, Q. Roo.
787	23QR2005FD119	Manifiestación de Impacto Ambiental en su modalidad particular para el aprovechamiento persistente de recursos forestales maderables en 500-00-00 hectáreas en el Ejido Héroes de Nacoziari, del Municipio de Lázaro Cárdenas, Q. Roo.
788	23QR2005FD118	Manifiestación de Impacto Ambiental en su modalidad particular para el aprovechamiento persistente de recursos forestales maderables en 500-00-00 hectáreas, en el Ejido Juárez, del Municipio de Lázaro Cárdenas, Q. Roo.
789	24SL2005FD003	Aprovechamiento de recursos forestales maderables.
790	23QR2005FD033	Manifiestación de Impacto Ambiental modalidad particular para el aprovechamiento de recursos forestales maderables de tipo persistente en el área forestal permanente del Ejido La Pimienta, Municipio de José María Morelos, Quintana Roo.
791	24SL2005FD027	Manifiestación de Impacto Ambiental modalidad particular para el aprovechamiento de recursos forestales maderables en el Ejido La Trinidad Mpio. de Xilitla San Luis Potosí.
792	12GE2005FD068	Manifiestación de Impacto Ambiental para la ejecución del programa de manejo forestal en la modalidad particular para el aprovechamiento maderable persistente.
793	18NA2005FD065	Manifiestación de Impacto Ambiental modalidad particular para el aprovechamiento forestal sustentable de productos maderables de



		especies de clima tropical en el Ejido Las Guasimas Mpio. de Huajicori, Nayarit.
794	04CA2005FD053	Programa de manejo forestal
795	14JA2005FD006	MIA mod. particular para el programa de manejo forestal sustentable para el aprovechamiento persistente de los recursos forestales del predio Ejidal Los Terreros.
796	05CO2005FD008	Aprovechamiento forestal maderable de carácter persistente.
797	04CA2005FD026	Programa de manejo forestal.
798	23QR2005FD146	Manifestación de Impacto Ambiental en su modalidad particular para el aprovechamiento persistente de recursos forestales maderables en 1000-00-00 hectáreas en el Ejido Nuevo Jerusalén del Municipio de Othón P. Blanco, Quintana Roo.
799	23QR2005FD063	Manifestación de Impacto Ambiental en su modalidad particular para el aprovechamiento persistente de recursos forestales maderables en 1,000-00-00 hectáreas, en el Ejido Nuevo Paraíso, del Municipio de Othón P. Blanco.
800	04CA2005FD063	Programa de manejo forestal.
801	16MI2005FD002	Programa de manejo forestal para el aprovechamiento persistente de recursos forestales maderables en el Ejido Palos Marías, Mpio. de Coahuayana, Mich.
802	14JA2005FD035	MIA mod. particular para el proyecto de actividades de conservación y manejo sustentable de los recursos naturales en el Ejido Quila del Mpio. de Tecolotlan, Jal.
803	23QR2005FD029	Manifestación de Impacto Ambiental en su modalidad particular para el aprovechamiento persistente de recursos forestales maderables en 1,120-00-00 hectáreas, en el Ejido Reforma Agraria, del Municipio de Felipe Carrillo Puerto, Q. Roo.
804	23QR2005FD148	Manifestación de Impacto Ambiental modalidad particular para el aprovechamiento de recursos forestales maderables y no maderables en el Ejido San Antonio Tuk, Municipio de José María Morelos, Quintana Roo, México.
805	23QR2005FD028	Manifestación de Impacto Ambiental modalidad particular, para el aprovechamiento de recursos forestales maderables de tipo persistente en el área forestal permanente del Ejido San Carlos, Municipio de José María Morelos, Quintana Roo.
806	23QR2005FD039	Manifestación de Impacto Ambiental en su modalidad particular para el aprovechamiento persistente de recursos forestales maderables en 1000-00-00 hectáreas, en el Ejido San Felipe III, del Municipio de José María Morelos, Q. Roo.
807	23QR2005FD113	Manifestación de Impacto Ambiental en su modalidad particular para el

		aprovechamiento persistente de recursos forestales maderables en 500-00-00 hectáreas en el Ejido San Luis, del Municipio de Lázaro Cárdenas.
808	23QR2005FD115	Manifestación de Impacto Ambiental en su modalidad particular para el aprovechamiento persistente de recursos forestales maderables en 500-00-00 hectáreas en el Ejido San Martiniano, del Municipio de Lázaro Cárdenas, Q. Roo.
809	16MI2005FD006	Manifestación de Impacto Ambiental para aprovechamiento forestal de bosques en su modalidad particular por contingencias de afectación de arbolado muerto por incendio forestal.
810	23QR2005FD035	Manifestación de Impacto Ambiental en su modalidad particular para el aprovechamiento persistente de recursos forestales maderables en 3,900-00-00 hectáreas, en el Ejido Tres Reyes del Municipio de Felipe Carrillo Puerto, Quintana Roo.
811	23QR2005FD031	Manifestación de Impacto Ambiental en su modalidad particular para el aprovechamiento persistente de recursos forestales maderables en 10,400-00-00 hectáreas en el Ejido Tulum, del Municipio de Solidaridad, Q. Roo.
812	23QR2005FD129	Manifestación de Impacto Ambiental en su modalidad particular para el aprovechamiento persistente de recursos forestales maderables en 500-00-00 hectáreas, en el Ejido Victoria, del Municipio de Lázaro Cárdenas, Q. Roo.
813	14JA2005FD059	MIA mod. particular para el proyecto programa de manejo forestal nivel avanzado del NCEP Villa del Mar del Mpio. de Cabo Corrientes, Jal.
814	04CA2005FD074	Estudio técnico justificativo para el aprovechamiento forestal no maderable en el Ejido Xmejia, Municipio de Hopelchen, Campeche.
815	23QR2005FD026	Manifestación de Impacto Ambiental en su modalidad particular para el aprovechamiento persistente de recursos forestales maderables en 7,000-00-00 hectáreas, en el Ejido Yoactun, del Municipio de Felipe Carrillo Puerto, Q. Roo.
816	14JA2005FD001	MIA modalidad particular para el aprovechamiento forestal maderable en el Ejido Zenzontla del Mpio. de Tuxcacuesco, Jal.
817	23QR2005FD141	Manifestación de Impacto Ambiental en su modalidad particular para el aprovechamiento persistente de recursos forestales maderables en 500-00-00 hectáreas, en el Ejido El Delirio, del Municipio de Lázaro Cárdenas.
818	23QR2005FD116	Manifestación de Impacto Ambiental en su modalidad particular para el aprovechamiento persistente de recursos forestales maderables en 500-00-00 hectáreas, en el Ejido San Lorenzo, del Municipio de Lázaro Cárdenas, Q. Roo.
819	04CA2005FD046	Programas de manejo forestal conjunto predial Calakmul.
820	23QR2005F0071	Manifestación de Impacto Ambiental I en su modalidad particular para el proyecto de la planta de composta en Cancún, Quintana Roo.

821	14JA2005F0004	Casa habitación Arq. Galibert, señores Matos-Gil.
822	03BS2005FD070	Fraccionamiento Las Palmas.
823	21PU2005FD005	Manifestación de Impacto Ambiental modalidad particular para la realización del aprovechamiento de un yacimiento de arcilla gris dentro del predio particular denominado Peña Blanca, Mpio. Xicotepec de Juárez, Pue.
824	25SI2005FD060	MIA modalidad particular para el aprovechamiento de recursos forestales maderables elaborada para la comunidad de Guatezon Mpio. de Concordia comunidad de Guatezon.
825	02BC2005FD050	Construcción y operación de un relleno sanitario para residuos sólidos municipales e industriales no peligrosos, en el predio El Portezuelo en Tijuana.
826	02BC2005FD021	Fraccionamiento turístico Las Magdalenas home and resorts y cambio de uso de suelo.
827	15EM2005F0009	Cambio de utilización de uso de suelo en terrenos forestales, para la construcción del proyecto Rancho Piljo en la propiedad privada denominado lote 3-a, ubicado en el predio conocido como Hacienda Casas Viejas.
828	25SI2005FD069	Aprovechamiento de recursos forestales maderables elaborada para el conjunto predial integrado por los Ejidos Lomas de Monterey Escamillas y Chicuras Mpio. de Mazatlán.
829	02BC2005FD117	Manejo y aprovechamiento integral de gobernadora.
830	27TA2005FD037	Aprovechamiento de recursos forestales maderables en el conjunto predial Punta de Montaña y otros.
831	14JA2005FD020	MIA part. para el aprovechamiento forestal del conjunto predial Las Cucarachas y María Manteca del Mpio. de Tomatlan, Jal.
832	11GU2005FD012	Vialidad Euquerio Guerrero - Paseo de la Presa.
833	14JA2005FD060	MIA para el proyecto del programa de manejo forestal nivel avanzado del CP Las Hormigas del Mpio. de Talpa de Allende, Jal.
834	25SI2005FD091	Aprovechamiento de recursos forestales maderables elaborado para el Ejido Santa Catarina y comunidad San Juan de Jacobo Mpio. de

		Concordia, Sin.
835	25SI2005FD067	MIA particular para el aprovechamiento de recursos forestales maderables para el conjunto predial integrado por los Ejidos Palmillas y Miravalles, así como el predio particular de Andrés Cabrera Osunamu.
836	03BS2005FD006	Conjunto habitacional El Tezal, inmobiliaria Baja California, La Paz, S.A. de C.V. Balcones del paraíso.
837	15EM2005F0001	Cambio de uso de suelo para el plan maestro Cañada de los Encinos.
838	02BC2005FD017	Proyecto de construcción y operación de un desarrollo habitacional de condominios, tipo turístico costero denominado Las Olas Grand II.
839	03BS2005FD004	Camino de los pescadores.
840	21PU2005FD017	Lotificación de predio por urbanización progresiva Altavista, ubicado en el oriente de la ciudad a un costado del club privado El Molino.
841	01AG2005FD001	Expropiación de terreno del Ejido Salto de Ojocaliente.
842	11GU2005FD039	Fraccionamiento Cañada del Real.
843	03BS2005FD014	Mini storage San José.
844	24SL2005FD001	Camino rural denominado Ejido Miramar Viejo-Ejido la Trinidad.
845	03BS2005FD073	KABI, S.A. DE C.V.
846	03BS2005FD056	Fraccionamiento turístico residencial La Sierra en Cabo.
847	25SI2005FD066	Aprovechamiento de recursos forestal maderables y no maderables elaborada para la comunidad Canutillo o Platanar Mpio. de Concordia Sinaloa presentado por C. Santos Castellanos Silva pres. de la comunidad de Canutillos.
848	03BS2005FD080	Lotificación de parcelas Lomas del Centenario.

849	21PU2005FD004	Línea de conducción de agua potable captada desde los manantiales ubicados en los límites del Parque Nacional Ixta-Popo.
850	02BC2005FD054	Paraíso encantado.
851	20OA2005F0009	Explotación de mármol travertino en una mina a cielo abierto en la localidad conocida como Cerro Prieto en el Municipio de San Antonio Nanahuatipam, Oaxaca, México.
852	21PU2005FD049	Construcción del camino tipo e Actiopan Ojo de Agua-Ixtlahuacan tramo único.
853	16MI2005FD020	Pavimentación del camino a Tecuaro-Puerto Madroño del km 0+000 al km 2+000 en el Municipio de Morelia, Michoacán.
854	21PU2005FD041	Camino La Cumbre-San Agustín Chachaltzin tramo del km. 0+000 al km. 2+165.50 longitud: skm. Con 165.50 m tipo e ancho de corona: 4 m.
855	23QR2005FD006	Manifestación de Impacto Ambiental modalidad particular cambio de utilización de terrenos forestales de dos vías de acceso al predio Paytocol, Municipio de Othón P. Blanco, Quintana Roo
856	14JA2005FD067	MIA mod. particular para el aprovechamiento de recursos maderables en el predio Los Corralitos del Mpio. de Autlan de Navarro, Jal.
857	10DU2005FD036	L.D. Bajíos del Pinto - San José de la Chaparra, Mpio. de Santiago Papasquiario, Dgo.
858	04CA2005FD077	Manifestación de Impacto Ambiental para el programa de manejo forestal para el aprovechamiento del recurso forestal maderable en la elaboración de carbón vegetal.
859	03BS2005FD072	Punta Perfecta Zafiro.
860	21PU2005FD042	Mina Santa Catarina.
861	25SI2005FD065	Aprovechamiento de recursos forestales maderables y no maderables conjunto predial integrado por la comunidad Limón o Lo de Ponce

862	12GE2005FD069	Manifestación de Impacto Ambiental para el programa de manejo forestal modalidad particular para el aprovechamiento persistente en el predio part. Barranca de Beltrán, Mpio. de la Unión.
863	25SI2005FD070	MIA particular para el aprovechamiento de recursos forestales maderables, elaborado para el Ejido Concordia y comunidad Zavala Municipio de Concordia, representado por Sergio Sánchez.
864	31YU2005FD020	Programa de manejo para la producción de carbón vegetal y obtención de madera para la construcción y uso agrícola en el predio San Pedro Xocchel, Municipio de Muna.
865	16MI2005FD017	Programa de manejo forestal para el aprovechamiento persistente de recursos forestales maderables en el predio La Tinajita, Municipio de Chinicuila, Mich.
866	21PU2005FD038	Camino: Tecapagco-Talzintan tramo: km. 0+800 al km. 4+000 tipo: e longitud: 3 km. Con 120 m.
867	21PU2005FD039	Camino: Cuautempan-La Loma tramo: del km. 0+000 al km. 3+280 longitud: 3.28 km. Tipo: e.
868	21PU2005FD035	Camino: Cuaxuchpa-Tlaquechpa El Mirador tramo: km. 0+000 al 3+202.08 tipo: e longitud: 3 km. Con 202.08 m.
869	21PU2005FD046	Camino: E.C. (Tomomoxtla-Tlamanca) - Tempextla tramo: km. 0+000 al km 4+595 tipo: e longitud: 4 km. con 595 m
870	02BC2005FD020	Construcción y operación de un relleno sanitario para el tratamiento y disposición final de residuos sólidos municipales e industriales no peligrosos.
871	03BS2005FD009	Fraccionamiento Las Lomas.
872	03BS2005FD010	Fraccionamiento Villas de Cortez.
873	02BC2005FD051	Construcción y operación de un relleno sanitario para disposición final de residuos sólidos municipales e industriales no peligrosos.
874	16MI2005FD008	Manifestación de Impacto Ambiental en su modalidad particular, para el aprovechamiento forestal maderable persistente en el conjunto predial denominado Los Ajolotes y Mesa de los Tejamaniles, Mpio. de Hidalgo, Mich.
875	08CI2005F0004	Planet gold S.A. de C.V. proyecto minero de exploración y explotación El Palmarejo, Chih.

876	05CO2005FD011	Relleno Sanitario Cuatro Ciénegas (para la disposición final de residuos sólidos urbanos del Municipio de Cuatro Ciénegas).
877	05CO2005FD015	Fraccionamiento Campestre Sierra Escondida.
878	03BS2005FD053	Rancho Cerro Propiedades, S.A. de C.V.
879	03BS2005FD045	Lotificación Palo Verde.
880	13HI2005FD002	Manifestación de Impacto Ambiental para el cambio de uso del suelo de forestal a aprovechamiento de Piedra, en el predio ubicado en el Municipio de Huasca de Ocampo, Hgo.
881	14JA2005FD024	MIA modalidad part. para el aprovechamiento de recursos forestales maderables en el P.P. Barranca La Chililla del Mpio. de Autlan de Navarro, Jal.
882	15EM2006FD012	Programa de manejo forestal.
883	03BS2006FD005	Fraccionamiento El Tezal.
884	02BC2006FD092	Banco de extracción de materiales pétreos Las Palmas.
885	15EM2006FD041	Manifestación de Impacto Ambiental modalidad particular para remoción de arbolado muerto en el predio particular El Sobrante ubicado en el Parque Nacional Nevado de Toluca.
886	03BS2006FD040	Bahía Terranova fase II.
887	02BC2006FD117	Aprovechamiento forestal de pino y encino.
888	15EM2006FD033	Manifestación de Impacto Ambiental modalidad particular por el aprovechamiento de recursos forestales en el predio particular Ex-hacienda de San Lucas del Pulque.
889	21PU2006FD025	Construcción de la vialidad que conectara la calle Netzahualcóyotl con el

		blvd. Mpio. Libre, que resuelvan la continuidad de la vialidad, ubicada entre las colonias Lomas de San Miguel y Las Cruces.
890	06CL2006FD004	Aprovechamiento forestal comercial pequeña propiedad Julián Ahumada.
891	04CA2006FD060	Programa de manejo forestal conjunto predial Santa Ana y otros, Municipio de Candelaria, Campeche.
892	28TM2006FD035	Manifestación de Impacto Ambiental modalidad particular para el proyecto denominado aprovechamiento de recursos forestales maderables con fines comerciales en el predio particular denominado La Papaya, Municipio de Casas, Tamaulipas.
893	03BS2006FD122	Cabo del este.
894	15EM2006FD044	Aprovechamiento de recursos forestales maderables.
895	03BS2006FD080	Construcción de casa-habitación en la primera etapa del desarrollo El Zacatón.
896	15EM2006FD024	Modernización o pavimentación del camino San Mateo el Viejo-San Pedro el Alto.
897	15EM2006FD038	Aprovechamiento forestal maderable.
898	03BS2006FD065	Fraccionamiento Lomas de San Pedro.
899	04CA2006FD036	Programa de manejo forestal para el aprovechamiento del recurso forestal maderable del predio San Martín Providencia, Municipio de Campeche, Camp.
900	18NA2006FD041	Manifestación de Impacto Ambiental modalidad particular para el cambio de utilización de terrenos forestales para la construcción de un camino en la comunidad de San Jerónimo Jomulco.
901	03BS2006FD014	Estacionamiento para embarcaciones menores.
902	31YU2006FD046	Aprovechamiento de recursos forestales maderables en la parcela comunitaria 7z-1 p1/1 del Ejido Chumbec ubicado en el Municipio de Sudzal, Yucatán.



903	15EM2006FD040	Aprovechamiento de recursos forestales maderables.
904	15EM2006FD005	Remoción de arbolado muerto en pie y derribado por fenómenos meteorológicos.
905	03BS2006FD045	Casas Las Tinas II.
906	03BS2006FD022	Casa Las Tinas S.A. de C.V.
907	03BS2006FD021	Fraccionamiento campestre Castillo de Arena, S.A. de C.V.
908	03BS2006FD039	Fraccionamiento residencial rústico campestre San José de la Costa.
909	25SI2006FD015	Aprovechamiento de recursos forestales reten y estación de especies comunes tropicales elaborado para el Ejido Guillermo Prieto y anexos Mpio. de San Ignacio.
910	03BS2006FD085	Lotificación predio Demasías de la Ballena.
911	03BS2006FD027	Las Lomas II.
912	28TM2006FD048	Manifestación de Impacto Ambiental modalidad particular para el proyecto denominado aprovechamiento de recursos forestales maderables con fines comerciales, en el conjunto predial denominado El Olivo y El Porvenir, Municipio de Ocampo, Tamaulipas.
913	03BS2006FD004	Santa Bárbara.
914	28TM2006FD050	A3250 y a3120 de la estructura 100 a la estructura 372, de la estructura 53 a la 245 de la línea a3140 y de la estructura 54 a la 245 de la línea a3d90 en la subárea de t. y t. Victoria de la Grtne.
915	25SI2006FD013	Aprovechamiento de los recursos forestales en el predio comunal denominado Espíritu Santo y Tecomate Mpio. de San Ignacio.
916	17MO2006FD002	Programa de manejo forestal para el aprovechamiento persistente y aprovechamiento no maderable (raíz de zacatón, tierra de hoja y vara

		para tutor).
917	16MI2006FD010	Plan de aprovechamiento forestal de Nuevo San Juan Parangaricutiro.
918	18NA2006FD108	MIA particular para manejo y aprovechamiento maderable en selva tropical subcaudocifolia de la comunidad indígena San Blasito, Mpio. de Acaponeta Nay.
919	28TM2006FD021	Calixa cambio de uso de suelo forestal para el aprovechamiento de material pétreo en el Ejido 1917, Municipio de Antiguo Morelos, Tamaulipas.
920	15EM2006FD017	Establecimiento de un relleno sanitario en el Municipio de Jilotzingo.
921	25SI2006FD123	Cambio de uso de suelo para desmonte de manglar en una superficie de 2,954.933 m, en el Parque Industrial Portuario Alfredo V. Bonfil, Mazatlán, Sinaloa.
922	03BS2006FD037	Polígono 1 a veredas.
923	03BS2006FD008	Proyecto residencial Antigua, villas.
924	10DU2006FD042	Bancos de deposito El Chicle - Mimbres, Mpio. Dgo.
925	04CA2006FD044	Programa de manejo para el aprovechamiento de leña para la elaboración de carbón vegetal.
926	23QR2006FD104	Manifestación de Impacto Ambiental en su modalidad particular para el aprovechamiento persistente de los recursos forestales maderables en 1000-00-00 hectáreas, en el predio Chich Muc del Municipio de Felipe Carrillo Puerto.
927	03BS2006F0009	Deposito de cenizas para el sistema de control de emisiones de la ct Punta Prieta (deposito de cenizas para el scea de la ct Punta Prieta).
928	14JA2006FD051	MIA mod. particular para el aprovechamiento de recursos forestales maderables y no maderables de la C.I. Mazatan del Mpio. de la Huerta, Jalisco.
929	11GU2006FD016	Apertura de terrenos forestales para la operación de un banco de materiales pétreos.
930	28TM2006FD020	Manifestación de Impacto Ambiental modalidad particular para el

		proyecto denominado cambio de uso de suelo con fines de extracción de materiales pétreos en el p.p. Río Escondido, Mpio. de Jiménez, Tamaulipas.
931	28TM2006FD049	Manifestación de Impacto Ambiental modalidad particular para el proyecto denominado cambio de uso de suelo de forestal a uso minero en el p.p. Santo Tomas II, Mpio. de Aldama, Tamaulipas.
932	03BS2006FD068	Ensenada de Las Palmas.
933	03BS2006FD074	Construcción de obras de protección, Arroyo San Lucas.
934	03BS2006FD084	Campestre residencial Colina del Sol los Barriles.
935	03BS2006FD073	Villas Montecito.
936	21PU2006FD040	Planeación de la colonia Lomas Verdes trazo, nivelación de calles y ubicación de lotes de terrenos para vivienda de interés social en el predio rústico cerril denominado Cerro Colorado, Mpio. Atzala, Pue.
937	11GU2006FD014	Ventanas de San Miguel.
938	03BS2006FD128	Eco park Los Cabos.
939	18NA2006FD030	Aprovechamiento de recursos forestales maderables de selva mediana subcaducifolia en el Ejido Acatan de las Piñas.
940	25SI2006FD027	Aprovechamiento de recursos forestales reten, estación, poste, leña y madera.
941	17MO2006FD007	Aprovechamiento de recursos forestales maderables en el Ejido Ahuehuetzingo, Mpio. de Puente de Ixtla, Morelos.
942	18NA2006FD114	Estudio de manifestación de impacto ambiental en su modalidad particular para el manejo y aprovechamiento maderable en selva tropical subcaducifolia del Ejido Atonalisco Mpio. de Tepic, Nayarit.
943	16MI2006FD002	Modificación a P.M.F. por contingencias para la remoción de arbolado muerto por fenómenos nat. y plaga, en la Reserva de la Biosfera de la M.M. de los Ejidos: Co. Prieto, Los Remedios, Sta. Ana y Jesús de Nazareno, Mpios. de Ocampo y Angangueo, Mich.

944	02BC2006FD089	MIA para el aprovechamiento sustentable de palmilla en el Ejido Aubanel Vallejo.
945	15EM2006FD001	Aprovechamiento de arbolado afectado por fenómenos meteorológicos.
946	18NA2006FD042	Estudio de manifestación de impacto ambiental en su modalidad particular para aprovechamientos maderables en selva tropical del Ejido El Naranja, Mpio. de Acaponeta, Nayarit.
947	16MI2006FD014	Programa de manejo forestal para el aprovechamiento persistente de recursos forestales maderables en primera ampliación del Ejido El Ticuiz Mpio. Coahuayana, Mich.
948	23QR2006FD066	Manifestación de Impacto Ambiental modalidad particular, para el aprovechamiento de recursos forestales maderables de tipo persistente en el área forestal permanente del Ejido Javier Rojo Gómez, Municipio de José María Morelos, Quintana Roo.
949	15EM2006FD043	Aprovechamiento de recursos forestales maderables en el Ejido La Comunidad Municipio de Temascaltepec.
950	15EM2006FD027	Manifestación establecimiento de una línea de transmisión eléctrica en el comunal y Ejido La Estancia.
951	15EM2006FD002	Aprovechamiento de arbolado afectado por fenómenos meteorológicos.
952	02BC2006FD049	Programa de manejo forestal simplificado.
953	15EM2006FD037	Manifestación de Impacto Ambiental por el aprovechamiento de recursos forestales en Ejido Los Saucos.
954	23QR2006FD106	Manifestación de Impacto Ambiental en su modalidad particular para el aprovechamiento persistente de los recursos forestales maderables de 2, 500-00-00 hectáreas en el Ejido Nuevo Israel Municipio de Felipe Carrillo Puerto.
955	28TM2006FD051	Manifestación de Impacto Ambiental modalidad particular para el proyecto denominado aprovechamiento de recursos forestales maderables y no maderables con fines comerciales en el predio Ejidal denominado Piedras Negras, Municipio de Casas, Tamaulipas.
956	25SI2006FD016	Aprovechamiento de recursos forestales: reten, estación, leña y madera para asierre de especies comunes tropicales elaborado Ejido Potrero de los Sánchez.
957	22QE2006FD028	Programa de manejo forestal avanzado para el aprovechamiento persistente maderable y no maderable (piñón) en el Ejido Río Blanco

		Municipio de Peña Miller, Qro.
958	15EM2006FD004	Modificación al programa de manejo forestal del Ejido Rosa de Palo Amarillo.
959	15EM2006FD011	Aprovechamiento de recursos forestales maderables.
960	03BS2006FD089	Camino de acceso al cerro Costa Azul.
961	15EM2006FD006	Establecimiento de una línea de transmisión eléctrica.
962	25SI2006FD003	Aprovechamiento de recursos maderables.
963	02BC2006FD008	Aprovechamiento de maderas muertas de pino.
964	17MO2006FD008	Aprovechamiento persistente de recursos forestales maderables.
965	02BC2006FD095	Manejo y aprovechamiento responsable de <i>Agave shawii</i> .
966	23QR2006FD084	Programa de manejo para el aprovechamiento de recursos forestales maderables y no maderables.
967	04CA2006FD082	Manifestación de Impacto Ambiental para el programa de manejo forestal del Ejido Arroyo Negro, Municipio de Calakmul, Campeche.
968	14JA2006FD002	MIA mod. particular para el aprovechamiento forestal en el Ejido Barranca de la Naranjera en la RBSM en el Mpio. de Casimiro Castillo, Jal.
969	23QR2006FD109	Manifestación de Impacto Ambiental en su modalidad particular para el aprovechamiento persistente de los recursos forestales maderables en 5, 000-00-00 hectáreas en el Ejido Chunyaxche del Municipio de Felipe Carrillo Puerto, Q. Roo.
970	04CA2006FD089	Programa de manejo forestal sustentable en el Ejido Concepción, Municipio de Calakmul.
971	12GE2006FD042	MIA. mod. particular del programa de manejo forestal maderable, del

		Ejido El Cedral, Mpio. de la Unión, Gro.
972	16MI2006FD008	Aprov. de recursos forestales en terrenos agrícolas, en áreas ubicadas en la zona de amortiguamiento de la reserva de la biosfera mariposa monarca, en la dotación y ampliación del Ejido El rosario, perteneciente a los Mpios. de Ocampo y Angangueo, Mich.
973	04CA2006FD031	Programa de manejo forestal permanente en 616.90 ha del Ejido Gustavo Díaz Ordaz, Calakmul, Campeche.
974	23QR2006FD115	Manifestación de Impacto Ambiental en su modalidad particular para el aprovechamiento persistente de los Recursos Forestales Maderables en 1000-00-00 hectáreas, en el ejido Kopchen, del Municipio de Felipe Carrillo Puerto, Q. Roo.
975	12GE2006FD043	MIA mod. particular para el aprovecham. del programa de manejo forestal maderable.
976	04CA2006FD010	Programa de manejo forestal para el aprovechamiento del recurso forestal maderable del Ejido Nuevo Becal, Municipio de Calakmul, Campeche.
977	14JA2006FD011	MIA mod. part. para el programa de manejo forestal sustentable para el aprovechamiento persistente de los recursos naturales maderables de los predios Ejidales Puenteillas y El Gacho del Mpio. de Tomatlan, Jal.
978	23QR2006FD107	Manifestación de Impacto Ambiental en su modalidad particular para el aprovechamiento persistente de los recursos forestales maderables en 2, 500- 00-00 en el Ejido Ramonal del Municipio de Felipe Carrillo Puerto, Q. Roo.
979	24SL2006FD030	Manifestación de Impacto Ambiental modalidad particular para aprovechamiento de recursos forestales maderables en el predio Ejidal denominado San Francisco, Municipio de Zaragoza. Estado de San Luis Potosí.
980	24SL2006FD007	Manifestación de Impacto Ambiental modalidad particular, para aprovechamiento de recursos forestales maderables en el predio Ejidal denominado San Nicolás de los Montes Municipio de Tamasopo, S.L.P.
981	04CA2006FD083	Programa de manejo forestal sustentable del Ejido Tomas Aznar Barbachano.
982	23QR2006FD087	Manifestación de Impacto Ambiental modalidad particular, para el aprovechamiento de recursos forestales maderables de tipo persistente en el área forestal permanente del Ejido Venustiano Carranza, Municipio de José María Morelos, Q. Roo.
983	23QR2006FD108	Manifestación de Impacto Ambiental en su modalidad particular para el aprovechamiento persistente de los recursos forestales maderables en 5, 000-00-00 hectáreas en el Ejido X-Pichil del Municipio de Felipe Carrillo Puerto.
984	04CA2006FD090	Manifiesto de Impacto Ambiental particular para el estudio técnico justificativo en 5,200 hectáreas para no maderables del Ejido Xbonil.

985	24SL2006FD008	Manifestación de Impacto Ambiental modalidad particular para aprovechamiento de recursos forestales maderables en el predio Ejidal denominado El Chino, Municipio de Tamasopo, estado de S.L.P.
986	03BS2006FD070	Plaza San Lucas.
987	21PU2006FD062	Cambio de uso de suelo para la extracción y comercialización de grava, gravilla y arena en el predio Fusión de Predios.
988	02BC2006FD075	Cambio de uso de suelo para la construcción de fraccionamiento rústico.
989	25SI2006FD124	Aprovechamiento forestal.
990	30VE2006FD148	Manifestación de Impacto Ambiental predio lote 9 de la segunda fracción de la colonia Progreso Mpio. de Perote, Veracruz.
991	21PU2006F0005	Manifiesto de Impacto Ambiental para el cambio de uso de suelo modalidad particular de forestal a minero para la extracción de arena sílice en mina a cielo abierto en el predio Las Adelitas Cruz Colorada, Chignahuapan, Puebla.
992	25SI2006FD004	Aprovechamiento forestal de especies tropicales.
993	15EM2006FD014	Aprovechamiento de arbolado muerto en pie y derribado por fenómenos meteorológicos.
994	25SI2006FD120	Conjunto predial forestal Culiacán aprovechamiento de los recursos forestales maderables poste, leña y madera.
995	19NL2006FD016	Borde de represamiento de agua con fines agrícolas en un predio rústico ubicado en el punto conocido con el nombre de San Gerardo en el Municipio de Linares, N.L.
996	03BS2006FD105	El Tezal.
997	03BS2006FD095	Fraccionamiento Monte Real, fase IV.
998	16MI2006FD012	Construcción, operación y mantenimiento de un patio de maniobras para el manejo de vehículos en el predio 8c del recinto portuario de la

		administración portuaria integral de Lázaro Cárdenas, Michoacán.
999	21PU2006FD008	Gravera Las Toronjitas.
1000	03BS2006FD075	Conjunto habitacional privada Lomas del Valle.
1001	17MO2006FD001	Lotificación del predio Joya Cercada.
1002	03BS2006FD069	Álamo rent a car.
1003	21PU2006FD002	Triturados, cales y derivados de la sierra, S.P.R. de R.I.
1004	03BS2006FD103	Proyecto de lotificación Cabo Fierro.
1005	09DF2006F0002	Proyecto para la construcción de la central de emergencias y la clínica de estabilización de La Venta, dentro del perímetro delegacional
1006	03BS2006FD090	Fraccionamiento Country del Mar.
1007	03BS2006FD054	Proyecto de lotificación Azteca.
1008	03BS2006FD047	Bajamosport e inmobiliaria Coyle.
1009	10DU2006FD034	Explotación de roca caliza cristalizada.
1010	03BS2006FD078	Mar azul.
1011	03BS2006FD079	Punta Vista Hermosa.
1012	03BS2006FD011	Fraccionamiento Habitacional Miranda.



1013	03BS2006FD030	El Palmar, camino de acceso y lts. asociadas.
1014	15EM2006FD020	Cementerio Jardines de la Vida Eterna.
1015	15EM2006FD029	Aprovechamiento forestal maderable.
1016	03BS2006FD077	Lote 01, manzana 05, villas campestres de La Laguna, San José del Cabo, B.C.S.
1017	23QR2006FD089	Programa de manejo, para el aprovechamiento de recursos forestales maderables y no maderables, en 332.93 hectáreas del Predio San Miguel y/o El Cristo.
1018	21PU2006FD054	Aprovechamiento de material de la mina Cerrito Colorado.
1019	25SI2006FD125	MIA particular.
1020	28TM2006FD032	Manifestación de Impacto Ambiental modalidad particular del programa de manejo forestal del conjunto predial Los dos Potrillos, propiedad de los C. Rodolfo Javier Garza Garza y Feliz Mario Garza Garza, ubicado en el Municipio de Soto la Marina, Tamaulipas.
1021	21PU2006FD023	Modernización y ampliación de los caminos rurales: San Lorenzo La Joya-San Miguel Tlayoatla, con longitud aprox.2.5 km. Del km.10+940 al 13+560 San Miguel Tlayoatla-Reyes Ocampo, longitud aprox.de 3.8 km. del km.0+000al 2+380.
1022	28TM2006FD031	Manifestación de Impacto Ambiental modalidad particular del programa de manejo forestal avanzado del Ejido La Esperanza, Mpio. de Soto la Marina, Tamaulipas.
1023	11GU2006FD015	Country Club Gran Jardín.
1024	25SI2006FD071	MIA programa de manejo forestal para el aprovechamiento de recursos forestales en el conjunto predial Choix-Sinaloa de Leyva del Municipio de Choix y Sinaloa de Levya, Sinaloa.
1025	25SI2006FD017	Aprovechamiento de recursos forestales: reten, estación, poste, leña y madera para sierra de especies comunes tropicales Mpio. Conjunto predial Mocerito Sinaloa.

1026	25SI2006FD018	Aprovechamiento de recursos forestales: reten, estación, poste, leña y madera para sierra de especies comunes tropicales Mpio. Conjunto predial Choix 5.
1027	02BC2006FD113	Programa de manejo forestal no maderable simplificado.
1028	21PU2006FD024	Aprovechamiento forestal tipo persistente nivel simplificado para la especie: pino acalocote ( <i>Pinus chiapensis</i> ), bajo el estatus de amenazada para el predio punto denominado Añila Palenque Viejo, ubicado en la sección séptima, Municipio de Hueyapan, Pue.
1029	02BC2006FD090	Aprovechamiento de los fustes de yuca.
1030	10DU2006FD047	Aprovechamiento de material de préstamo para actividades de remediación proyecto Velardeña, Cuencame, Dgo.
1031	28TM2006FD039	Manifestación de Impacto Ambiental modalidad particular del programa de manejo forestal del predio particular San Francisco, propiedad del C. Alberto García de la Llanta, ubicado en el Municipio de Casas, Tam.
1032	21PU2006FD048	Extracción de tezontle para mantenimiento de los caminos de terracería, que comunican las comunidades del municipio.
1033	21PU2006FD057	Camino: La Guadalupana-San Martín tramo: km. 0+000 al km. 7+620 tipo: e longitud: 7 km con 620 m.
1034	21PU2006FD013	Camino: apertura del camino Cuapancingo-Rancho Alegre del 0+000 al 4+360.
1035	21PU2006FD042	Camino: Cruz Verde-Tatzala tramo: km. 0+000 al km. 3+500 tipo: e longitud: 3 km. Con 500 m.
1036	21PU2006FD028	Camino: Chinampa-Ajocotzingo tramo: km. 0+000 al km. 1+314 tipo: e longitud: 1 km. Con 314 m.
1037	21PU2006FD064	Apertura y construcción a nivel revestimiento del camino-Peraltajci, tramo km.0+000 al km.1+820, con una longitud total de 1km.con 820m.
1038	21PU2006FD055	Camino: Xalacapan-Xochitepec tramo: del km. 0+000 al 4+466.505 longitud: 4.5 tipo: e.
1039	21PU2006FD011	Construcción de camino rural tipo e Zoquitlan-Coyolapa (tramo Oztapulco-Xaltepec).

1040	27TA2006FD037	Programa de manejo forestal persistente de aprovechamiento maderable.
1041	32ZA2006FD009	Proyecto LD1 San Juan Capistrano- El Tulillo- Rancho Viejo-Los Zapotes- El Sauz de la Sierra, LD2 Santa Lucia de la Sierra- Cienega de la Purísima, LD3 San José del Refugio-Santa Cruz de Tepetates en el Mpio. de Valparaíso, Zac.
1042	03BS2006FD059	Fraccionamiento campestre Boca de la Muela.
1043	15EM2006FD022	Estación de servicio.
1044	05CO2006FD003	Construcción de Infraestructura de apoyo al CIMARI Unidad San Andrés.
1045	30VE2006FD034	Programa de manejo forestal maderable para el aprovechamiento de la especie <i>Cedrella odorata</i> (cedro rojo) en la colonia Adolfo Ruiz Cortínez, Mpio. de San Andrés Tuxtla, Veracruz.
1046	25SI2006FD117	Recuperación ambiental de una laguna ensalitrada del sistema lagunar estuariano urios La Sirena en el puerto de Mazatlán.
1047	03BS2006FD050	Residencial turístico Las Dunas.
1048	21PU2006FD031	Cambio de uso de suelo, proyecto de apertura y pavimentación a nivel revestimiento del camino Tepoxtla Bella Vista tipo e del km.0+000 al km.2+500.
1049	21PU2006FD052	Camino La Galera-Tacopizacta del km 0+000 al km 4+296.06.
1050	21PU2006FD027	Camino: Cuauhtapanaloyan-Cuamono tramo: km. 0+000 al km. 1+583.34 tipo: e longitud: 1 km. Con 583.34 m.
1051	21PU2006FD051	Cambio de uso de suelo para la apertura del camino Ayotzinapan-Xaltepec, del km. 0+000 al km. 2+880.
1052	21PU2006FD014	Camino: Los Mangos - Petlapa tramo: del km. 0+000 al km. 2+137.
1053	21PU2006FD041	Camino: Ojo de Agua-La Guacamaya tramo: km. 0+000 al km. 6+340

		tipo: e longitud: 6 km. Con 340 m.
1054	21PU2006FD066	Apertura y ampliación del camino La Palapa-Cuaxuchpa, con una longitud de 6000m de tipo d pavimentada.
1055	21PU2006FD026	Camino: Ocomantla-Zihuateutla tramo del km. 0+000 al km. 3+000 longitud: 3 km. Tipo: e ancho de corona: 4 m.
1056	21PU2006FD015	Camino puente La Marimba-San Miguel Tenango. Km.0+000 al km.10+735.48.
1057	26SO2006FD034	Hacienda Los Tesoros segunda etapa Los Guayacanes.
1058	03BS2006FD032	Fraccionamiento Privanzas.
1059	03BS2006FD033	Fraccionamiento Colinas plus.
1060	03BS2006FD034	Fraccionamiento Las Lomas II.
1061	03BS2006FD086	Las Haciendas.
1062	03BS2006FD046	Planta deshidratadora de higo y calamar.
1063	04CA2006FD064	MIA mod. part. prog. de man. ftal. de aprov. mad. en div. esp. en 2397.49 has de selva med. en el conj. predial prop. de la Unión de socs. Agr. forestales y pecuarios de Campeche, en la col. Div. del Norte, Mpio. de Hopelchen, Campeche.
1064	02BC2006FD116	Programa de manejo forestal no maderable simplificado.
1065	03BS2006FD036	Instalación de una antena autosoportada para transmisión de señal para telefonía celular sitio Ensenada de Muertos, B. C.S.
1066	03BS2006FD025	Instalación de una antena autosoportada para transmisión de señal para telefonía celular sitio tortugas, B.C.S

1067	03BS2006FD026	Instalación de una antena autosoportada para transmisión de señal para telefonía celular sitio La Ribera B.C.S
1068	02BC2006FD096	Aprovechamiento integral de estructuras inertes y fibras muertas de <i>Opuntia cholla</i> .
1069	03BS2006FD052	Casa habitación unifamiliar (casa westbrook).
1070	03BS2006FD020	Rancho Brasil.
1071	03BS2006FD081	Construcción de línea de transmisión eléctrica, carretera transpeninsular km. 118.6 Santa Rosalía-Guerrero Negro a Rancho Guadalupe.
1072	03BS2006FD051	Camino de acceso al Rancho Leonero.
1073	19NL2006FD002	Relleno Sanitario PROTERRA Montemorelos.
1074	28TM2006FD010	Cambio de uso de suelo para el establecimientos de pastizales para la ganadería en la parcela n=155, del Rancho Nuevo, Mpio. de Aldama, Tam.
1075	32ZA2006FD001	Construcción de rastro tipo inspección federal del Municipio de Fresnillo, Zac.
1076	14JA2006FD019	Programa de manejo forestal nivel avanzando del C.P. Mesa de los Caballos y Puerta del Limón del Mpio. de Tomatlan, Jal.
1077	11GU2006FD068	Fabrica de muebles para baño y materiales similares.
1078	14JA2006FD077	Programa de manejo forestal para el aprovechamiento de recursos forestales maderables en el Predio Tepalcates del Mpio. de Tomatlan, Jal.
1079	02BC2006FD094	Manejo y aprovechamiento integral de agave.
1080	10DU2006FD037	Carretera tipo c. El tablón. La Yerbabuena, Mpio. de Canelas.

1081	21PU2006FD043	Estudio y proyecto para la modernización y ampliación del camino e.c. Guadalupe Victoria/Quimixtlan-Canoitas, de 3.35 km. de longitud, perteneciente al Mpio. de Guadalupe Victoria.
1082	21PU2006FD060	Canino temporal de acceso ubicado en el Municipio de Venustiano Carranza, Puebla.
1083	21PU2006FD046	Construcción del tramo 13, 14, 15 y 16 segunda etapa del arco oriente del anillo periférico.
1084	31YU2006FD007	Programa de manejo forestal avanzado para el predio Pixoy del Municipio de Tetiz, Yucatán.
1085	03BS2006FD115	Rancho del sol.
1086	21PU2006FD063	Extracción en mina a cielo abierto de feldepató predio La Nueva América.
1087	16MI2006FD011	Manifestación de Impacto Ambiental en su modalidad particular, para el aprovechamiento forestal maderable en el predio denominado Baños de San Pedro del Municipio de Hidalgo Michoacán.
1088	16MI2006FD017	Aprovechamiento persistente de recursos forestales maderables del predio La Mina de los Alacranes, del Municipio de Aguililla, Michoacán.
1089	03BS2006FD066	Terrafin.
1090	14JA2006FD078	Programa de manejo forestal para el aprovechamiento de recursos forestales maderables en el predio El Reparó del Mpio. de Tomatlan, Jal.
1091	26SO2006FD011	El tigre.
1092	03BS2006FD056	Todos Santos estates.
1093	07CH2006FD022	MIA particular para el aprovechamiento de recursos forestales maderables del pp. Ojo de Agua Mpio. de Cintalapa.
1094	07CH2006FD032	Aprovechamiento de recursos forestales maderables del pp. El mango

		del Mpio. de Cintalapa.
1095	02BC2006FD091	Aprovechamiento sustentable extractivo de plantas completas a través de la reubicación de especies de cardón.
1096	02BC2006FD051	Cambio de utilización de suelo forestal para la actividad de aprovechamiento de material de tipo puzolana en el Ejido Delicias.
1097	28TM2006FD047	Manifestación de Impacto Ambiental modalidad particular del programa de manejo forestal del predio particular La Umbría, ubicado en el Municipio de Soto la Marina, Tamaulipas, propiedad del C. Adolfo Francisco Treviño Gil.
1098	15EM2006FD026	Aprovechamiento de recursos forestales maderables.
1099	28TM2006FD046	Manifestación de Impacto Ambiental modalidad particular del programa de manejo forestal avanzado del conjunto predial, Sube y baja y La Trompuda, Mpio. de Casas, Tamaulipas.
1100	15EM2006FD016	Aprovechamiento de recursos forestales en el predio denominado comunal cabecera de indígenas.
1101	13HI2006FD001	Plantación forestal comercial predio El Encino.
1102	03BS2006FD109	Litificación predios rústicos campestres vista del centenario.
1103	03BS2006FD125	Oceanis.
1104	15EM2006FD019	Manifestación de Impacto Ambiental modalidad particular de programa de manejo forestal conjunto predial San José.
1105	03BS2007FD096	Lotificación residencial campestre Abel's beach properties.
1106	19NL2007FD058	Explotación de banco de material y trituración.
1107	02BC2007FD004	Banco de extracción de materiales pétreos Arroyo El Morro.

1108	16MI2007FD017	Cambio de uso de suelo para la construcción y operación de la presa Tinipicuche en el Municipio de Tacambaro, Mich.
1109	15EM2007F0036	Ejecución del programa de manejo forestal del predio particular Ex hacienda de San Lucas del Pulque, Municipio de Temascaltepec, estado de México.
1110	05CO2007FD016	Producción y extracción de agregados pétreos La Encantada.
1111	03BS2007FD045	Baja península properties.
1112	03BS2007FD029	Subdivisión predio Agua Mexia.
1113	03BS2007FD043	Litificación predios rústicos campestres Baja Tesoro del mar.
1114	17MO2007FD009	MIA modalidad particular para el aprovechamiento de banco de tierra de monte.
1115	15EM2007FD049	Programa de manejo forestal para la remoción de arbolado muerto.
1116	15EM2007FD033	Centro educativo, campestre, ecológico y cultural CECEC.
1117	14JA2007FD067	Puerto Vallarta country club.
1118	05CO2007FD013	Begasa triturados aprovechamiento de un banco de calizas mediante el sistema de minado a cielo abierto.
1119	04CA2007FD035	MIA para el programa de manejo forestal del conjunto predial Los Cascabeles y Santa Lucía, Municipio de Champotón, Campeche.
1120	20OA2007FD019	Estudio de Impacto Ambiental del programa de manejo forestal de burseras en San José del Chilar, Cuicatlan.
1121	03BS2007FD074	Caballo de viento.



1122	03BS2007FD037	Club deportivo San Lázaro.
1123	16MI2007FD004	Manifestación de Impacto Ambiental para cambio de uso de suelo en su modalidad particular para extracción de materiales pétreos (piedra caliza).
1124	15EM2007FD002	Aprovechamiento de recursos forestales maderables.
1125	19NL2007FD021	Estacionamiento para tráileres.
1126	30VE2007FD130	Cantera de caliza y planta de cemento Apazapan.
1127	30VE2007FD131	Banco de toba - planta Apazapan.
1128	03BS2007FD161	Fraccionamiento residencial Centenario nacional.
1129	03BS2007FD086	Banco de extracción de materiales pétreos y derivados el mangle.
1130	15EM2007FD019	Colectores sanitarios en la localidad de La Marquesa, Municipio de Ocoyoacac, en el estado de México.
1131	15EM2007FD034	Manifestación de Impacto Ambiental, modalidad particular para el aprovechamiento de recursos forestales maderables afectados por fenómenos meteorológicos.
1132	02BC2007FD093	Cambio de uso de suelo para el aprovechamiento de material pétreo.
1133	03BS2007FD013	Reubicación de planta trituradora de piedra propiedad de constructora Gusa, sucursal Caduaño, B.C.S.
1134	30VE2007FD092	Plan maestro residencial Los Robles, en el Municipio de Veracruz, Ver.
1135	03BS2007FD016	Instalación de maquinaria y construcción de infraestructura para

		blockera en la fracción a del predio Mesa Seca.
1136	03BS2007FD041	Banco de lajas, Termopilas.
1137	21PU2007FD019	Extracción de materiales pétreos con fines comerciales en la zona federal de la barranca Atila o Huitzilac.
1138	31YU2007FD046	Aprovechamiento de recursos forestales maderables en terrenos del predio tablaje 2490 ubicado en el Municipio de Santa Elena, estado de Yucatán.
1139	03BS2007FD032	Casa habitación en Lomas del Centenario.
1140	01AG2007FD020	Modificación de áreas de conservación del predio Arroyo Hondo.
1141	05CO2007FD012	Planta Beneficiadora de cerote de candelilla.
1142	12GE2007FD033	Manifestación de Impacto Ambiental mod. part. para apertura de brecha de Instalación de la L.T.E. Piedra Concha- Linda Vista, Coronilla, Mpio. de San Miguel Totolapan, Gro.
1143	14JA2007FD024	MIA para el cambio de uso de suelo del proyecto fraccionamiento Residencial Albaterra.
1144	04CA2007FD005	Programa de manejo forestal de aprovechamiento de leña para elaboración de carbón vegetal.
1145	04CA2007FD090	Programa de manejo forestal para aprovechamiento de leña para elaboración de carbón vegetal.
1146	28TM2007FD048	Manifestación de Impacto Ambiental modalidad particular del programa de manejo forestal del predio particular La Boquilla, ubicado en el Municipio de Soto la Marina, Tamaulipas.
1147	03BS2007FD090	Fraccionamiento El camino real cuarta etapa.
1148	03BS2007FD019	Fraccionamiento Agua clara en Cabo San Lucas, B.C.S.

1149	03BS2007FD009	Camino de penetración y proyecto las misiones del desarrollo Maya palace east cape.
1150	03BS2007FD010	Conjunto residencial El Jardín de Santa María.
1151	03BS2007FD157	Modificación del trazo vial y encarpetado del camino costero San José - La Ribera, tramo 0+985 al 2+060 y vialidad privada a lotes.
1152	03BS2007FD118	Las tablitas.
1153	03BS2007FD112	Plaza comercial Los Arcos.
1154	05CO2007FD002	Planta DaimlerChrysler tracto camiones.
1155	28TM2007FD051	Manifestación de Impacto Ambiental modalidad particular del programa de manejo forestal del n-c-p-a- El Sabinito, ubicado en el Mpio. de Soto la Marina, Tam.
1156	15EM2007FD012	Aprovechamiento de recursos forestales maderables.
1157	15EM2007FD040	Aprovechamiento de recursos forestales maderables.
1158	10DU2007FD049	Aprovechamiento de arcilla (bentonita), en el Ejido Benito Juárez Mpio. Nazas, Dgo.
1159	03BS2007FD114	Fraccionamiento Chula Vista.
1160	03BS2007FD114	Fraccionamiento Chula Vista.
1161	17MO2007FD004	Aprovechamiento de recursos forestales no maderables con fines comerciales (fruto de lináloe, corteza de cuachalalate y exudado de copal).
1162	16MI2007FD021	Manifestación de Impacto Ambiental en su modalidad particular para el aprovechamiento forestal maderable en el predio ejidal denominado

		Ejido Chincua, Mpio. de Senguio Michoacán.
1163	15EM2007FD039	Aprovechamiento de recursos forestales maderables.
1164	01AG2007FD008	Ampliación del banco de materiales Cerro Xacalazuchitl.
1165	25SI2007FD014	Aprovechamiento forestal de especies maderables en selvas tropicales.
1166	25SI2007FD052	Aprovechamiento de recursos forestales elaborada para el predio ejidal denominado El Moral, Mazatlán.
1167	03BS2007FD058	Caminos de pescadero III.
1168	18NA2007FD093	Aprovechamiento de recursos forestales maderables de selva mediana subcaducifolia en el Ejido Tepozal.
1169	25SI2007FD011	Aprovechamientos forestales de especies maderables y no maderables en selvas tropicales.
1170	02BC2007FD057	Aprovechamiento de fuste de palmilla.
1171	15EM2007FD029	Programa de manejo forestal para el aprovechamiento sustentable de recursos forestales maderables.
1172	25SI2007FD012	Predio forestal Ejido la Tina Municipio de Elota, estado de Sinaloa.
1173	15EM2007FD020	Aprovechamiento forestal no maderable.
1174	15EM2007F0034	Manifestación de Impacto Ambiental modalidad particular por la ejecución del programa de manejo forestal del Ejido Los Saúcos dotación y ampliación, Municipio de Amanalco, Estado de México.
1175	15EM2007FD010	Aprovechamiento forestal maderable para el Ejido Santa Cruz Miahuatlan.
1176	04CA2007FD083	Programa de manejo de aprovechamiento de recursos forestales

		maderables.
1177	16MI2007FD008	Manifestación de Impacto Ambiental, en su modalidad particular, para el predio Ejidal denominado Rosa Azul.
1178	18NA2007FD013	Manifestación de Impacto Ambiental modalidad particular para el aprovechamiento forestal sustentable de productos maderables de especies de clima cálido subhúmedo en el Ejido Roseta, Municipio de Tepic, Nayarit.
1179	15EM2007FD048	Programa de manejo para el aprovechamiento de recursos forestales maderables.
1180	15EM2007FD013	Aprovechamiento de recursos forestales maderables.
1181	15EM2007FD018	Aprovechamiento forestal maderable.
1182	15EM2007FD051	Aprovechamiento forestal maderable.
1183	15EM2007FD008	Aprovechamiento forestal maderable en el Ejido San Jerónimo Amanalco.
1184	03BS2007FD119	Banco de materiales pétreos Ejido San José.
1185	16MI2007FD016	Manifestación de Impacto Ambiental en su modalidad particular para el predio Ejidal denominado San José Corrales, Municipio de Tlalpujahua, Mich.
1186	15EM2007FD037	Programa de aprovechamiento forestal maderable.
1187	15EM2007FD014	Aprovechamiento forestal maderable del Ejido San Miguel Tenex-tepec.
1188	28TM2007FD018	Manifestación de Impacto Ambiental modalidad particular del programa de manejo forestal avanzado del Ejido, Santa Fe del Mpio. de Hidalgo, Tamaulipas.
1189	28TM2007FD018	Manifestación de Impacto Ambiental modalidad particular del programa de manejo forestal avanzado del Ejido, Santa Fe del Mpio. de Hidalgo, Tamaulipas.

1190	23QR2007FD006	Manifestación de Impacto Ambiental en su modalidad particular para el aprovechamiento persistente de los recursos forestales maderables en 2000-00-00 hectáreas, en el ejido X-Yatil del Municipio de Felipe Carrillo Puerto.
1191	03BS2007FD093	Fraccionamiento residencial turístico Maravía; segunda fase, vialidades y lotificación.
1192	02BC2007FD022	Aprovechamiento de yuca.
1193	26SO2007FD041	Proyecto de exploración minera banco 7.
1194	04CA2007FD033	Programa de manejo forestal para el aprovechamiento del recurso forestal maderable del Ejido Álvaro Obregón, Municipio de Calakmul, Campeche.
1195	04CA2007FD050	Programa de manejo forestal sustentable en 4056.00 ha del Ejido Concepción, Calakmul, Campeche.
1196	12GE2007FD054	Aprovechamiento forestal en el Ejido el Cortes.
1197	16MI2007FD018	Programa de manejo forestal para el aprovechamiento de recursos forestales en áreas ubicadas en la zona de amortiguamiento de la r.b. mariposa monarca, en la dotación y ampliación del Ejido El Rosario, perteneciente a los Mpios. de Ocampo y Angangueo, Mich.
1198	28TM2007FD053	Programa de manejo forestal del predio Ejidal Flechadores, dotación, ubicado en el Mpio. de San Nicolás, Tamaulipas.
1199	24SL2007FD028	Manifestación de Impacto Ambiental modalidad particular para aprovechamiento de recursos forestales maderable en el predio Ejidal denominado Minas Villas, Municipio del Naranjo, en el estado de San Luis Potosí.
1200	23QR2007FD023	Aprovechamiento de recursos forestales maderables en el Ejido Petcacab, Municipio de Felipe Carrillo Puerto, Quintana Roo.
1201	04CA2007FD034	Programa de manejo forestal permanente en 2,128.60 ha del Ejido Tomás Aznar Barbachano, Calakmul, Cam.
1202	23QR2007FD026	Programa de manejo para el aprovechamiento de recursos forestales maderables.
1203	04CA2007FD022	Programa de manejo forestal para el Ejido Xbonil, Municipio de Calakmul, Campeche.

1204	14JA2007FD038	MIA mod. particular para la evaluación y aplicación del PMFS para el tratamiento, remoción y extracción de arbolado muerto para el Ejido El Cobre del Mpio. de San Martín Hidalgo, Jal.
1205	12GE2007FD053	Aprovechamiento forestal en el Ejido la Barrera.
1206	21PU2007FD021	Extracción de grava en el banco el tumbadero Arroyo de Agua fría, Municipio de Venustiano Carranza, Puebla.
1207	30VE2007FD045	Cambio de uso de suelo para la ampliación del fraccionamiento Las Vegas II en la ciudad de Boca del Río, Veracruz.
1208	03BS2007FD062	Fraccionamiento Arcoíris III
1209	19NL2007FD034	Cambio de uso del suelo en un terreno adyacente al fraccionamiento industrial Estrella en el Municipio de Cienega de Flores, N. L.
1210	01AG2007FD019	Fraccionamiento La Fraternidad.
1211	28TM2007FD040	Manifestación de Impacto Ambiental modalidad particular del programa de manejo forestal del predio particular Innominado ubicado en el Municipio de Casas, Tamaulipas.
1212	03BS2007FD002	Fraccionamiento La Capilla.
1213	03BS2007FD051	Lotificación y construcción La Pasión.
1214	11GU2007FD051	Fraccionamiento Residencial La Foresta.
1215	05CO2007FD015	Mina El Hundido aprovechamiento de banco de roca caliza.
1216	21PU2007FD057	Estudio proy. para camino tipo d el org. Coayuca tram.Lagunillas de Rayón-San José Chietla-Coayuca sub-tramo del km.1+772.18 al km.10+660 del Mpio.Chietla, edo. Pue.
1217	30VE2007FD068	Cambio de uso de suelo de terrenos forestales para una unidad

		habitacional de interés social en el predio denominado El Ocotal de la localidad de Huayacocotla.
1218	16MI2007FD009	Vialidad panorámica y túnel vial en la Loma de Santa María, Morelia, Michoacán.
1219	21PU2007FD036	Construcción del camino tipo e, Coapan-Cozoltepec-Acuitapilco de 5.70 km. de longitud, meta 2007 2.34 km. Tramo del km. 0+000 al km. 2+340, del km. 3+000 al km. 6+277.84.
1220	21PU2007FD033	Extracción de arena y grava del Río San Marcos, en el rancho Cuauhtémoc, localidad Apapantilla.
1221	28TM2007FD031	Manifestación de Impacto Ambiental modalidad particular para el proyecto denominado aprovechamiento de recursos forestales maderables con fines comerciales en el p.p. denominado Los Monos del Mpio. de Llera, Tamps.
1222	28TM2007FD065	Manifestación de Impacto Ambiental modalidad particular del programa de manejo forestal avanzado para el aprovechamiento de recursos forestales maderables en el p.p. Ixtlayula II, Municipio de Llera, Tamps.
1223	28TM2007FD005	Manifestación de Impacto Ambiental modalidad particular del programa de manejo forestal avanzado del conjunto predial Martha Lilia y Tinamu, Mpio. de Soto la Marina, Tamaulipas.
1224	19NL2007FD006	Fraccionamiento residencial ecológico El Pueblito de Santiago.
1225	04CA2007FD085	Manifestación de Impacto Ambiental del programa de manejo forestal para el aprovechamiento sustentable de carbón vegetal, del predio rústico marcado con el número uno del fraccionamiento del predio rústico San Benigno, municipio de Hopelchén, Camp.
1226	19NL2007FD026	Actividades de exploración geológica en un predio ubicado en el municipio de Benito Juárez, N. L.
1227	03BS2007FD061	Fraccionamiento residencial Real del Sol.
1228	03BS2007FD158	Fraccionamiento Residencial Hermitage.
1229	03BS2007FD133	Santuario.
1230	22QE2007F0007	Lote 22, manzana 26 Peñasco Coto club.



1231	22QE2007F0008	Polígono La Vista Coto club.
1232	22QE2007F0009	Lote 15, manzana 15 Claustro La Peña.
1233	03BS2007FD052	Avis rent a car.
1234	03BS2007FD101	Conjunto condominial Montaña del Cabo.
1235	28TM2007FD062	Fraccionamiento tipo condominio Los Cristales y Los Laureles.
1236	03BS2007FD091	Santa Anita.
1237	03BS2007FD084	Lotificación y pie de casa predio rústico parcela 631 z2p8/11 en el Ejido Chametla.
1238	03BS2007FD085	Lotificación y pie de casa predio rústico La Pasión.
1239	12GE2007F0005	Obras complementarias para la línea de transmisión Chilpancingo potencia entronque Chilpancingo-Chilapa, edo. de Guerrero (I. T.)
1240	04CA2007FD043	Programa de manejo forestal para el aprovechamiento de recursos forestales maderables del campo experimental Ing. Eduardo Sangri Serrano.
1241	15EM2007FD015	Panteón.
1242	03BS2007FD065	Camino de acceso.
1243	05CO2007FD017	Proyecto explotación de materiales pétreos La mesita.
1244	05CO2007FD006	Extracción y beneficio de material pétreo Todo en uno JIMSA.

1245	03BS2007FD094	Lotificación La Piedra sur.
1246	30VE2007FD126	Fraccionamiento habitacional Residencial San Miguel.
1247	03BS2007FD138	Motel Lizárraga.
1248	03BS2007FD031	Lomas del centenario.
1249	03BS2007FD068	Fraccionamiento Loma Alta.
1250	07CH2007FD015	Aprovechamiento forestal no maderable de cuatro especies de palma xate de los predios La Dalia y El Rocío, Nueva Tenochtitlán, Mpio. de Cintalapa.
1251	13HI2007FD002	Aplicación de cortas de aclareo en las masas arboladas, en el predio Presa La Laguna en el municipio de Acaxochitlan, Hgo. con el fin de mejorar su sanidad, crecimiento y desarrollo.
1252	15EM2007FD009	Aprovechamiento de recursos forestales maderables del predio particular La Joya del Tejocote.
1253	21PU2007FD025	Ampliación de nave de producción y bodegas.
1254	03BS2007FD146	Banco de materiales pétreos Las Casitas.
1255	21PU2007FD043	Extracción de feldespatos en el predio La Fábrica, ubicado en el Municipio de Zacatlán, Pue.
1256	28TM2007FD014	Manifestación de Impacto Ambiental mod. particular del programa de manejo forestal avanzado del pp. San Judas Tadeo, Mpio. de Casas, Tamaulipas.
1257	10DU2007FD048	Camino acarreo porvenir 2 Mpio. Guanacevi, Dgo.
1258	21PU2007FD011	Miguel Montiel Carranza mina de materiales pétreos.

1259	03BS2007FD048	Construcción de los condominios Cerritos en el Ejido El Pescadero.
1260	21PU2007FD056	Multiconfecciones y modas el chaparro S.A. de C.V.
1261	21PU2007FD028	Camino: Ecatlan-El Tozan tramo km.0+000 al km.3+500 tipo e longitud: 3km con 500m.
1262	21PU2007FD015	Camino: El Chende-Río Los Granados tramo: del km. 0+000 al km. 10+726 longitud: 10.7 km. Tipo: e.
1263	21PU2007FD045	Revestimiento del camino: Atexacapa-Tepetzala del 1+420 al 5+010 longitud: 3.59 kilómetros tipo: e.
1264	22QE2007FD012	Modernización de camino rural El Saucillo.
1265	21PU2007FD027	Camino Buenos Aires-Monte de Chila.
1266	03BS2007FD080	Desarrollo de vivienda de interés social en la parcela 597 en Chametla.
1267	18NA2007FD050	Apertura del camino Guadalupe Ocotan- El Pinito-El Mezquite Mpio. de La Yesca, Nayarit.
1268	21PU2007FD013	Apertura y construcción del camino Atlantongo-Atla de tipo d a nivel revestimiento, del tramo km. 0+000 al km. 5+346.842.
1269	21PU2007FD051	Camino Jilotepec cuarta etapa tramo km.2+440 al km.3+440 longitud 1 km tipo 3 ancho corona 4.6m.
1270	21PU2007FD009	Reconstrucción del camino Tagcotepec, sección primera-sección segunda tramo: km. 0+000 al 2+840 tipo: e.
1271	28TM2007FD026	Manifestación de Impacto Ambiental modalidad particular del programa de manejo forestal del predio particular El Sufrido ubicado en el Municipio de San Nicolás, Tamaulipas de los C. José René Rincón Mancilla y Guadalupe Montserrat Narváez Narváez.

1272	04CA2007FD009	Programa de manejo forestal sustentable en 1274.10 has. para los predios El Temporal, San Antonio y Esquipules, Mpio. de Hopelchén, Cam.
1273	04CA2007FD045	Programa de manejo forestal sustentable para la producción de carbón vegetal en 1,274.10 hectáreas en los predios denominados El Temporal, San Antonio y Esquipules, Mpio. Hopelchén, Cam.
1274	03BS2007FD142	Lotificación y construcción en parcela 17 en la ampliación El Centenario.
1275	03BS2007FD028	Cima del mar.
1276	28TM2007FD001	Obra de modernización del camino e. Manuel-La Coma-Ejido 3 de abril km. 124.5 tramo 12-600 al 14+400, Municipio de Soto la Marina, Tamaulipas.
1277	02BC2007FD091	Fraccionamiento tipo turístico denominado fraccionamiento Los Altos de La Bufadora.
1278	28TM2007FD054	Programa de manejo forestal del predio innominado ubicado en el Mpio. de Casas, Tamaulipas, propiedad de Cándido Jiménez Salinas.
1279	03BS2007FD135	Montecito.
1280	30VE2007FD103	Aprovechamiento forestal maderable en la parcela 20 z1 p1/1 en el Ejido El Luchador Mpio. de Uxpanapa, Ver.
1281	10DU2007FD035	Cabañas El Refugio sobre el Río, Mpio. Lerdo, Dgo.
1282	15EM2007FD030	Aprovechamiento forestal maderable.
1283	03BS2007FD081	Bloquera del valle.
1284	03BS2007FD108	Banco de materiales pétreos Santa Catarina.
1285	23QR2007F0028	Acondicionamiento de una servidumbre de paso como vialidad de acceso al proyecto Playa Maroma inmuebles (vialidad – pmi)

1286	21PU2007FD052	Camino: Ahuatla-Caxall tramo del km.0+000 al km.3+500 lon3.5. Km. Tipo e ancho de corona:4 m.
1287	21PU2007FD004	Camino: e.c. Coyomeapan-San Juan Cuautla-Atempa tramo: del km. 0+000 al km. 2+500 longitud: 2.5 km. Tipo 3.
1288	21PU2007FD005	Camino: Tacuapan-Atahuilco tramo: del km. 0+000 al km. 1+250 longitud: 1.2 km. Tipo: e
1289	21PU2007FD018	Camino: Tlacuilon-Tepetitan tramo: km. 0+000 al km. 1+721.66 tipo: e.
1290	21PU2007FD034	Camino La Virgen-Mazateopan del km.0+000 al km.1+705.26 tipo: d pavimentado.
1291	21PU2007FD012	Estudio y proyecto para apertura de camino tipo e denominado saca cosechas-Ejido Atlipopoca, tramo banco de revestimiento-Ejido Atlipopoca subtramo: del km. 0+000 al 2+162.76.
1292	21PU2007FD041	Estudio y proyecto para la modernización del camino e.c. (Tlachichuca-San Miguel Zoapan) -Avalos-Llano Grande y ramal a Santa María el aserradero.
1293	03BS2007FD126	Apertura de vialidades, lotificación campestre y sembrado de viviendas Ampliación Palo Verde.
1294	03BS2007FD070	Residencial Portales (cangrejos).
1295	05CO2007FD007	Fraccionamiento campestre Sierra Escondida.
1296	03BS2007FD059	Plaza Tatayo.
1297	02BC2007FD032	Aprovechamiento de material en greña en el Arroyo Guadalupe.
1298	30VE2007FD119	Lotificación del predio por urbanización progresiva para la construcción de la unidad habitacional Costa Azul en el Mpio. de Coatzacoalcos, Ver.
1299	03BS2007FD107	Acceso principal Las Tinas II.

1300	28TM2007FD009	Manifestación de Impacto Ambiental modalidad particular del programa de manejo forestal avanzado para el aprovechamiento de recursos forestales maderables en el p.p. Tres Halcones Municipio de Casas, Tam.
1301	21PU2007FD008	Explotación, extracción y aprovechamiento de piedra de cantera, en terrenos de uso común del Ejido El Riego.
1302	03BS2007FD026	Lotificación predio a.
1303	03BS2007FD117	Lotificación y apertura de vialidades Dos Mares.
1304	28TM2007FD008	Manifestación de Impacto Ambiental modalidad particular del programa de manejo forestal avanzado del predio El Rejón, Mpio. de Soto la Marina, Tamaulipas.
1305	02BC2007FD068	Desarrollo turístico inmobiliario y club de golf San Felipe Marina Resort.
1306	03BS2007FD044	Dolphin cove.
1307	03BS2007FD106	Planta concentradora y procesadora de subproductos pesqueros.
1308	21PU2007FD016	Aprovechamiento de recursos forestales no maderables, hoja de palma dulce.
1309	21PU2007FD039	Granja porcina de engorda Santiago.
1310	21PU2007FD002	Extracción de pizarras arcillosas de una fracción de terreno del predio particular Amapola o Hueyatenco, Mpio. Honey, Pue.
1311	05CO2007FD003	Extracción de material de relleno con minado a cielo abierto.
1312	05CO2007FD003	Extracción de material de relleno con minado a cielo abierto.

1313	05CO2007FD005	Cambio de uso de suelo forestal para la planta de producción de módulos de bolsas de aire para la industria automotriz.
1314	26SO2007FD018	Expansión del relleno sanitario actual.
1315	03BS2007FD054	Banco de arcilla tsd Loreto Bay fracción b.
1316	05CO2007FD008	Cambio de uso de suelo forestal para la construcción y operación de un centro de almacenamiento de Propellant en el Mpio. de Cuatro Ciénegas, Coah.
1317	05CO2007FD004	Trinity Industries de México, S. de R.L. de C.V. Planta Castaños.
1318	03BS2007FD099	AURA.
1319	30VE2007FD115	Cambio de uso de suelo de terrenos forestales para la explotación y extracción de caolín de las minas Las Tuzas y Los Lavaderos ubicados en canalejas en el Mpio. de Zacualpan.
1320	28TM2007FD066	Banco de material El Guerrero.
1321	03BS2007FD150	Jardines Lumbini.
1322	03BS2007FD073	Cabo San Lucas Town Center.
1323	03BS2007FD049	Concretos y agregados S. de R.L. de C.V.
1324	17MO2007FD006	MIA particular del pmf para el aprovechamiento persistente de recursos forestales maderables en el predio denominado ampliación del Ejido Pitzotlan, Mpio. de Tepalcingo, Morelos.