

UNIVERSIDAD NACIONAL AUTÓNOMA DE MÉXICO

FACULTAD DE FILOSOFÍA Y LETRAS

Tesina:

Para obtener el título de:

Licenciada en Geografía

**Importancia estratégica y geopolítica
de Centroamérica para Estados Unidos
en el siglo XX**

Leticia Juárez Lorencilla

Director de tesina: Dr. José Enrique Zapata Zepeda

2007



Universidad Nacional
Autónoma de México

Dirección General de Bibliotecas de la UNAM

Biblioteca Central



UNAM – Dirección General de Bibliotecas
Tesis Digitales
Restricciones de uso

DERECHOS RESERVADOS ©
PROHIBIDA SU REPRODUCCIÓN TOTAL O PARCIAL

Todo el material contenido en esta tesis esta protegido por la Ley Federal del Derecho de Autor (LFDA) de los Estados Unidos Mexicanos (México).

El uso de imágenes, fragmentos de videos, y demás material que sea objeto de protección de los derechos de autor, será exclusivamente para fines educativos e informativos y deberá citar la fuente donde la obtuvo mencionando el autor o autores. Cualquier uso distinto como el lucro, reproducción, edición o modificación, será perseguido y sancionado por el respectivo titular de los Derechos de Autor.

Agradecimientos

Gracias a esa energía especial,
a la que llamo Dios,
que no puedo definir con palabras,
pero sí sentir su presencia con amor
en lo más profundo de mi ser.

Gracias al Dr. Enrique Zapata,
por su infinita paciencia
y toda la asesoría proporcionada
para que este trabajo
fuera posible.

Gracias a mis papás,
Delfino Juárez y Agustina Lorencilla,
por creer en mí,
por su apoyo en todo momento,
por su amor incondicional
y por su infinita comprensión.

Gracias a mi amigo Enrique Espino,
por compartir tanto conmigo,
por iluminar mi camino, ser un guía
y un ejemplo a seguir,
por su apoyo y cariño incondicionales.

Gracias al Dr. Adalberto Santana,
por sus valiosas sugerencias
y comentarios al presente texto.

Gracias a mi hermano Erwin Juárez,
por ayudarme en la elaboración
de los mapas.

A mi Universidad,
espacio vital
en mi formación académica.

Dedicatoria

Este trabajo lo dedico con mucho cariño a:

Mis papás Buty y Fino,
a quienes amo profundamente.

Mis hermanos y cuñados, de quienes he recibido
muestras de infinito amor, apoyo y fraternidad:
Esther y Beto, Erwin y Chayo,
Aida, Jorge, Héctor y Benjamín.

Mis numerosos sobrinos,
quienes son la alegría y la bendición de mi familia:
Wendy, Zay, Effie, Sara, Ingrid,
Isaac, los Israeles, Ari e Iván.

Mis amigos, a quienes he encontrado
en distintas etapas de mi vida y son parte esencial de mí,
y de quienes he recibido amor, confianza y apoyo:
Enrique, Maby, Luz María y Angélica, entre otros amigos.

ÍNDICE

Capítulo I. Conceptos generales.....	1
1. Concepciones Geografía	1
2. Diversas concepciones de la geografía política y geopolítica	3
3. Las distintas concepciones de Centroamérica.....	10
Capítulo II. Rasgos físicos y económicos de Centroamérica.....	16
1. Belice	16
2. Costa Rica	22
3. El Salvador	26
4. Guatemala	30
5. Honduras	38
6. Nicaragua	45
7. Panamá	50
Capítulo III. Riqueza y formación de Centroamérica	62
1. Historia y formación de Centroamérica.....	62
2. Los plátanos en Centroamérica	70
3. Importancia de la ubicación geográfica de Centroamérica	82
4. Población y mano de obra en Centroamérica	89
5. Canal de Panamá	94
Capítulo IV. Estados Unidos de América	
1. ¿Quién es Estados Unidos de América?	106
2. Política e intervención militar en Centroamérica.....	114
a) La guerra en Centroamérica	114
b) Intervención militar en Guatemala	117
c) Intervención militar en Panamá	126
d) Intervención militar en Nicaragua	134
Conclusiones	137
Bibliografía	143

Capítulo I.

Conceptos generales

Se considera de manera esencial definir en primer término los distintos conceptos concernientes al estudio de la Geografía y al área de estudio. Pareciera que esto está por demás, no obstante resulta útil para comprender el tema.

1. Concepciones de Geografía

Se está de acuerdo con que la geografía “es la ciencia que estudia las características de la tierra en relación con la sociedad, para ello analiza los fenómenos físicos, biológicos, culturales, económicos y sociales, considerados desde su distribución en la superficie terrestre y sus interrelaciones”.¹ Otra definición precisa que es la ciencia encargada del estudio de la superficie terrestre, es decir, “de la descripción razonada y explicativa de los paisajes terrestres resultantes de la combinación de factores físicos y humanos”.²

Un tercer autor señala que la geografía es la ciencia que estudia los fenómenos físicos, biológicos y sociales que se producen en la superficie de la Tierra, en su distribución, en sus causas y en sus relaciones mutuas”.³

¹ Banco de la República, Biblioteca virtual Luis Ángel Arango. En <http://www.lablaa.org>.

² Enciclopedia Hispánica, Barcelona/Buenos Aires/Caracas/Madrid/México/Panamá/Río de Janeiro/Sao Paulo, Enciclopedia Britannica Publishers, 1995, vol. 7, p. 61.

³ Citado en Jorge L. Tamayo, *Geografía económica y política*, México, UNAM, 1969 (Manuales Universitarios), p. 11.

Así, esta disciplina estudia aspectos físicos, como el clima, la geología, la geomorfología, la hidrología, la edafología y la vegetación entre otros temas, a su vez, la geografía estudia la sociedad, su economía, su cultura, su población y su historia entre muchos aspectos más. Desde luego, existe una ciencia para cada rama que se menciona, sin embargo, esencialmente la geografía interpreta las relaciones e interacciones entre estos fenómenos y hechos, o entre estas ciencias y la síntesis es una característica propia de la geografía. Uno de sus principios es el de relación, de modo que se auxilia de las ciencias naturales y sociales.

Existen algunos lineamientos básicos para la disciplina, rasgos que permiten diferenciar los estudios geográficos de otras ciencias. El primero de ellos es que la geografía es una ciencia social, eso quiere decir que aunque el enfoque esté orientado a los aspectos físicos de un espacio, los resultados deben tener un componente social y espacial. La geografía no se limita exclusivamente a describir un fenómeno o hecho natural o social, lo explica a partir de las relaciones existentes entre grupos humanos y agentes naturales.

Las investigaciones geográficas generalmente tienen en cuenta la distribución espacial de los fenómenos y procesos o hechos, bien sea por medio de cartografía o simplemente al explicar la génesis y funcionamiento de un espacio determinado.

2. Diversas concepciones de la geografía política y geopolítica

Para iniciar el análisis de este trabajo es necesario precisar conceptos relacionados con la geografía política como una rama de la geografía humana. De acuerdo con Jorge L. Tamayo la geografía política “aborda el estudio del hombre que habita sobre la superficie de la Tierra, pero siempre que se presenten con características especiales: sólo el hombre, formando parte de Estados, le interesa a esta disciplina”.⁴

Otra concepción es la que formula Artur Dix, quien precisa que es:

[...] la ciencia que estudia la morada y esfera de poderío de los Estados. Su zona de observación es la superficie de la Tierra, contemplada como campo de actividad de las sociedades humanas y como escenario donde se desarrolla la vida de los pueblos organizados en Estados. Ocúpase, por consiguiente, de las relaciones de las colectividades políticas con el espacio que habitan y el área de tráfico.⁵

El *Diccionario de Geografía Rioduero* señala que la geografía política “trata de explicar las estructuras estatales y sus condiciones de vida partiendo del paisaje, de la situación geográfica y de la población; de esta consideración más bien estática y descriptiva, ha nacido la geopolítica, iniciada por F. Ratzel con un carácter más bien dinámico”.⁶

La geografía política surgió varios siglos atrás cuando se establecieron los primeros Estados nacionales del siglo XVI y XVII con las monarquías absolutas.

⁴ *Ibid.*, p. 13.

⁵ *Loc. cit.*

⁶ *Diccionario Rioduero de Geografía*, Madrid, Ediciones Rioduero, 1974, p. 79.

Una definición más, extraída de Justo P. Briano, es que “la geografía política es una disciplina científica que estudia las relaciones variables entre la naturaleza y la actividad política de los pueblos, naciones y estados.”⁷

De lo anterior se desprende que la geografía política se interesa por la organización política de la sociedad, mediante Estados o países, municipios o provincias. Es decir, abarca todas las escalas y todos los niveles de organización política. También es necesario subrayar que encontrar una definición en la cual la mayoría de los autores esté de acuerdo es un tanto difícil debido a que es muy compleja y diversa la situación económica y política de cada Estado o nación. En una porción considerable de los países subdesarrollados existe dependencia no sólo económica sino política con los países desarrollados.

Un territorio, cualquiera que éste sea, adquiere importancia porque desempeña el papel de soporte, como recurso, o como medio de producción, por los recursos que posee, ya sean marinos, terrestres e incluso los mismos hombres que habitan ese espacio. Joan Eugeni Sánchez señala que:

[...] un aspecto básico en geografía política [es] el control. Control del espacio-territorio en sí mismo sobre lo que contiene, sobre lo que en él sucede y, muy especialmente, control sobre los hombres que lo habitan. Es así que el espacio-territorio adquiere importancia como espacio económico y como ámbito y posibilidad de desplazamiento de excedente.⁸

⁷ Justo B. Priano, “¿Ensayo de una definición de la geografía política y de su correlativa explicación?”, en Orlando E. Chacón López [comp.], *Antología de geografía política*, México, UAEM-Facultad de Geografía, 1998, p. 22.

⁸ Joan Eugeni Sánchez, *Geografía política*, Madrid, Síntesis, 1992, p. 69.

Sánchez también menciona que para acceder a ciertos espacios se “debe recurrir a mecanismos que garanticen la perpetuación del modelo social. Es entonces cuando se aplican el conjunto de mecanismos de sumisión por la fuerza de que cada sociedad se dota, usando la violencia corporal, psíquica o social [...]”.⁹ Quiero poner énfasis en esta idea porque los espacios son importantes en la medida en que dan poder a quienes los poseen.

En cuanto a la geopolítica, podemos mencionar que hace muchos siglos, en especial, en la Edad Antigua, hombres como Sócrates, Platón y Aristóteles dejaron clara la relación entre posición geográfica relativa de los Estados, superficie y población, influencia del medio geográfico en los habitantes de un Estado y, en general, medio geográfico y estructuras políticas.¹⁰

Durante la Edad Media no hubo mayores discusiones en torno a la geopolítica y, en general, el conocimiento, fue una “época oscura”. Fue hasta el siglo XVI, la época del Renacimiento, cuando surgieron hombres que alentaron estos estudios, uno de ellos fue el filósofo, economista y jurisconsulto Jean Bodin —conocido por algunos autores como el primer geopolítico—, pues “[...] estudió por primera vez, sistemáticamente, las relaciones entre el Estado y la geografía [...]”.¹¹ Relacionó estos temas, vislumbró su trascendencia al percibir que el suelo es fundamental para el hombre y atribuía en el clima una influencia sobre los hombres.

⁹ *Ibid.*, p. 27.

¹⁰ Antonio Cavalla Rojas, *Geopolítica y seguridad nacional en América*, México, Coordinación de Humanidades-DGP-UNAM, 1979 (Col. Lecturas Universitarias, 31), p. 20.

¹¹ *Ibid.*, p. 25.

Al finalizar el siglo XVIII y principiar el XIX surgieron numerosos pensadores en torno a la geopolítica, en especial destacaron los alemanes. Llama la atención el hecho de que Alemania se ubica en el centro de Europa y, a decir de Cavalla Rojas, estos pensadores fueron quienes con más ahínco se ocuparon de sus problemas geográficos, geopolíticos, políticos y filosóficos.

Un ejemplo trascendente del uso de geopolítica se observa en la Doctrina Monroe, dada a conocer en 1823, donde se asocia la política de un país a una zona geográfica, se trata de un rechazo de intervención extracontinental en los asuntos de América.

El alemán Friedrich List también hizo aportaciones a la geopolítica, en aras de “amplios espacios”, idea que retomó de vivir cierto tiempo en Estados Unidos de América, una vez que regresó a su patria en 1841 escribió *El sistema nacional de economía política*, obra en la cual afirma que para que el Estado alemán progrese de manera económica se requiere de un territorio unido y ampliado hasta fronteras convenientes, así propuso los siguientes límites: los mares del Norte y Báltico, y el Negro y Adriático, por el otro. Asimismo, también llaman la atención las ideas que desarrolló en torno a la trascendencia de una nación en cuanto a poseer el control sobre las comunicaciones “Aquel que tenga los medios de comunicación de una nación bajo su control, si el derecho y la razón están de su lado, tendrá la tierra misma en su poder”.¹²

¹² *Ibid.*, p. 36.

Otro alemán, Heinrich Gothard von Treitschke, escribió *Historia de Alemania del siglo XIX*, en la misma se refiere a la expansión territorial de su nación, aunque para lograrlo fuera necesaria la guerra. Afirmó que “El Estado es poder’ y que necesita un determinado espacio para vivir, al que designó *lebensraum* (espacio vital); idea y designación que adoptó Ratzel, quien reconoció que debía mucho a las enseñanzas de este contemporáneo suyo”.¹³

Karl Haushofer, otro alemán, también hizo aportaciones a la geopolítica, aunque reconoció que sus principales inspiradores fueron Ratzel, Mackinder y Kjellen.

A la geopolítica se le asocia con el hecho de influir sobre el pensamiento nazi, o como la disciplina que sirve a la política de poder, para influir en los estrategas con miras a la expansión. Por ese solo hecho siempre se evade tratarla como un tema serio. Sin embargo, frente a esta idea, otro pensador, Joseph J. Thorndike junior, escribió lo siguiente:

Algunos críticos, tienden a rechazar como algo funesto toda la ciencia geopolítica. Pero eso es una equivocación. Condenar la geopolítica debido a los errores y a los pecados de los geopolíticos alemanes, es tan irracional como condenar los cuchillos, porque han servido a veces para apuñalar a los pueblos. La antropología no ha sido maldecida por el hecho de que los nazis hayan apoyado su política en una doctrina de raza, ni la ciencia económica porque hayan usado sus principios para subyugar a otros países. Las enseñanzas de la geopolítica pueden emplearse también en establecer y defender un orden moral en el mundo.¹⁴

Finalmente, Cavalla Rojas escribe respecto a cuestiones relacionadas con la geopolítica lo siguiente:

¹³ *Ibid.*, p. 40.

¹⁴ Citado en *ibid.*, p. 55.

- 1) En la conducción de la política debemos tener en cuenta las características geográficas y sus influencias. Éstas serán un factor más a considerar en la respectiva apreciación, de mayor o menor trascendencia, pero no deben sobreestimarse, pues pueden oscurecer el criterio en la valoración de otros factores.
- 2) Toda apreciación geopolítica debe estar orientada por un buen sentido geográfico, fruto de exactos conocimientos de geografía general y particular, y de un criterio oportuno y equilibrado para analizar y evaluar las influencias geográficas.
- 3) Los conocimientos geográficos generales y particulares, para que sean eficaces como fundamentos en la apreciación geopolítica, deben adquirirse y mantenerse con sentido dinámico en cuanto a tiempo y estudio de las relaciones de causa y efecto.
- 4) Es necesario terminar con el atavismo descriptivo y ponderativo en la enseñanza de la geografía si queremos que las nuevas generaciones tengan conciencia geográfica y, por lo tanto, bases para la comprensión de la geopolítica.
- 5) El criterio oportuno y equilibrado en el juicio de las influencias geográficas se logra mediante la aplicación de una teoría realista que rechace los extremismos en que incurren los deterministas y los antideterministas, que a nada eficaz conducen, y reconozca la realidad.
- 6) En lo geopolítico: ni fatalismo ni escepticismo. Una posición netamente argentina inspirada por la realidad de las influencias geográficas, permite adoptar esta posición: nuestra idiosincrasia, nuestra cultura, el grado de adelanto en el conocimiento geográfico y en organización política y el prestigio de una trayectoria internacional recta y limpia.¹⁵

Por otra parte el *Diccionario ilustrado de la geografía Everest* define a la

geopolítica como el estudio de la distribución de poderes sobre la superficie terrestre.

“Sus descubrimientos se han utilizado para servir a los intereses de determinados Estados”, por ejemplo las reivindicaciones territoriales de Alemania durante los años treinta del siglo XX.¹⁶

¹⁵ *Ibid.*, pp. 68 y 69.

¹⁶ John Kingston, *Diccionario ilustrado de la geografía Everest*, León, Everest, 1988, p. 172.

Se observa a la geopolítica con bastante desconfianza, sobre todo, después de la Segunda Guerra Mundial, ya que los nazis la usaron con fines de control y hegemonía, como se mencionó antes. La geopolítica es dinámica porque aplica el conocimiento de la geografía en la práctica y mediante diversos procesos o acciones. Otro autor más, Alberto Escalona, señala que es “imposible ‘comprender’ y utilizar la historia en bien del grupo social o del Estado”.¹⁷ Y concuerdo en que la geopolítica como ciencia tiene validez, depende del buen uso que se haga de ella, porque sus conocimientos pueden aprovecharse para establecer y defender un orden en cualquier parte del mundo, sin que implique perjudicar a otro Estado. “Condenarla [a la geopolítica] por el mal uso que se le pueda dar es como condenar a la ciencia económica porque muchas veces se han empleado sus principios en subyugar a pueblos enteros...”¹⁸

Este trabajo trata sobre la geopolítica, entendida ésta como la disciplina que tiene y sirve a los intereses de los Estados. Considero que esta perspectiva es la que durante muchos años ha utilizado la política de Estados Unidos de América, en ese sentido es pertinente no evitarla sino observar cómo nuestro vecino del norte la ha aplicado de muchas maneras no sólo en Centroamérica y México, sino en muchas regiones del orbe.

¹⁷ Alberto Escalona Ramos, *Geopolítica mundial y geoeconomía*, México, El Ateneo, 1959, p. 12.

¹⁸ *Ibid.*, p. 12.

La geopolítica puede emplearse no como lo han hecho la mayoría de los países que se han valido de esta ciencia para beneficio propio de expansionismo, sino precisamente para defender nuestros intereses, nuestros múltiples recursos y nuestra posición geográfica, y cuando hablo de “nuestros” me refiero a los intereses de cada república hermana de América Latina con las que compartimos tanto. Se trata pues de defender los intereses que les competen a estas naciones.

Estados Unidos de América es un país que ha ampliado sus fronteras a través del expansionismo, el cual se ha efectuado poco después de su propia gestación como país independiente de Inglaterra. Estados Unidos de América se ha apropiado espacios de otros que sirven a sus propios intereses como lo ha sido la Zona del Canal de Panamá, las bases militares de Guantánamo, en la isla de Cuba, y la base militar de Palmerola, en Honduras. Para ello es necesario recordar las palabras del secretario de Estado de Estados Unidos de América, el señor John Foster Dulles: “Estados Unidos no tiene amigos sino intereses”. Para otros estadounidenses, América Central no es más que un apéndice natural de Estados Unidos de América.

Por otra parte, es trascendental destacar que al hablar de geopolítica generalmente también se habla de seguridad nacional, tema nodal este último porque en la realidad existen grupos o naciones con intereses que amenazan la intervención militar, económica, cultural y política en aras de mantener una “seguridad”. No es exageración afirmar que esto ya se ha realizado en el pasado y no existe una razón para evitar que pudiera suscitarse en un futuro cercano o lejano, incluso no sólo de Centroamérica, también de México, o de algún país en el Caribe, o cualquier otro que pudiera ofrecer riquezas de todo tipo o bien que represente una amenaza para los intereses vitales de Washington.

3. Las distintas concepciones de Centroamérica

Existe una variedad de concepciones en torno a Centroamérica, desde diversos aspectos como el físico, el étnico, el político, el cultural y el histórico.

Mario Monteforte Toledo, autor de *Centroamérica, subdesarrollo y dependencia*, considera que dicha zona está formada por seis países: Guatemala, El Salvador, Honduras, Nicaragua, Costa Rica y Panamá. Belice y la Zona del Canal no entran en su definición porque “funcionan como enclaves coloniales con sistemas económicos y políticos totalmente desvinculados del resto del istmo”.¹⁹ Situación similar ocurre con Héctor Pérez Brignoli, quien afirma que “el pasado compartido” restringe sólo a Guatemala, El Salvador, Honduras, Nicaragua y Costa Rica. Refiere que Panamá y Belice, además de ser de reciente creación, poco han influido en la política centroamericana. Ambos países son estudiados aparte.

También es de la misma opinión Pedro Vuskovic, ya que cinco países tienen aproximadamente 300 años de una historia similar a partir de la formación de la Capitanía General de Guatemala. Por lo tanto también Belice “no alcanza a perfilar una homogeneización con el resto”.²⁰ Panamá no entra tampoco pues recibe la influencia hegemónica de Estados Unidos de América.

¹⁹ Mario Monteforte Toledo, *Centroamérica, subdesarrollo y dependencia 1*, México, UNAM, 1975, p. 13.

²⁰ Pedro Vuskovic, *Centroamérica: fisonomía de una región*, México, CIDE, 1986, p. 19, citado en Adalberto Santana, “Visión de las concepciones relativas a los límites y demarcaciones de la América Central”, p. 5.

Por otro lado Oscar Schmieder en su *Geografía de América Latina* menciona que Centroamérica está constituida de “las pequeñas repúblicas de Panamá, Costa Rica, Nicaragua, Honduras, El Salvador, y Guatemala”.²¹

Según Steger y Sandner²² precisan que en su sentido más amplio América Central está conformada por México, el istmo centroamericano y además las Antillas.

La enciclopedia *Nueva Geografía de América*²³ refiere que América Central es esa parte del continente que limita al norte con el istmo de Tehuantepec, y al sur con el cauce del río Atrato, muy cerca de Colombia y Panamá. Es un puente que comunica a América del Norte con América del Sur. En esta demarcación se observa que México forma parte también de Centroamérica, a través del istmo de Tehuantepec.

Jorge A. Vivó señala que Centroamérica no tiene un nombre genérico, él considera tres grandes regiones que son “a) la norteamericana, que incluye México, el norte de América Central y las Antillas Mayores; b) la región ístmica centroamericana; y c) la insular de las Antillas Menores”.²⁴ Concluye que la zona de estudio abarca también seis países, todos excepto Belice debido a su influencia o injerencia cultural que recibe de la Gran Bretaña. En este caso nótese que Centroamérica no sólo abarca la parte continental, ístmica, sino la porción insular del Caribe.

Es interesante marcar la visión que tienen algunos estadounidenses en torno a la zona, por ejemplo Henry Kissinger apunta en un informe que:

²¹ Oscar Schmieder, *Geografía de América Latina*, México, FCE, 1980, p. 188.

²² Gerhard Sandner y Hanns-Albert Steger, *América Latina, historia, sociedad y geografía*, México, CCyDEL-UNAM, 1987, p. 127.

²³ *Nueva Geographica de América*, Barcelona, Plaza y Janés Editores, 1989, p. 2223.

²⁴ Jorge A. Vivó Escoto, “México, América Central y Antillas”, p. 55, citado en Adalberto Santana, *ibid.*, p. 16.

El término “América Central” tiende normalmente a definirse en forma vaga y diversa —a veces como a los cinco primeros países, a veces como a los siete, algunas veces incluyendo aun partes contiguas a Norte y Sudamérica. En este informe generalmente incluiremos a los siete países para propósitos relacionados con los programas sociales y económicos, mientras que enfocaremos nuestra discusión sobre la actual crisis de seguridad en los primeros cinco países.²⁵

Como se puede apreciar, existen muchas variaciones en la definición de Centroamérica. Sin embargo, para el presente estudio parto de que Centroamérica está compuesta por ese conjunto de siete países: Belice, Guatemala, El Salvador, Honduras, Nicaragua, Costa Rica y Panamá, porque independientemente de que sólo cinco comparten una historia común, y dos más hayan recibido enorme influencia de potencias primermundistas, el territorio los une. El objeto de estudio de la geografía es el espacio y la zona de estudio, en este caso, es Centroamérica, la cual abarca todo el istmo, ese puente que conecta a América del Norte con América del Sur. Sí, es cierto que Estados Unidos de América tiene mayor injerencia en unos países que en otros, pero finalmente los diversos recursos y la posición geográfica se extienden a lo largo y ancho de la región.

Los intereses económicos y estratégicos de Estados Unidos de América no tienen límites ni fronteras (véanse mapas 1, 2 y 3).

²⁵ Henry Kissinger, “Informe de la Comisión Nacional Bipartidista para Centroamérica”, en *Revista de la Integración y el Desarrollo de Centroamérica*, p. 109, citado en Adalberto Santana, *ibid.*, p. 3.

Capítulo II

Rasgos físicos y económicos de Centroamérica

1. Belice

Tiene una superficie de 22 965 km² y ocupa el sexto lugar por su extensión territorial. Limita al Este con el mar Caribe, al Norte con México y al Oeste y Sur con Guatemala, es el único país que no limita con el Pacífico y el único de habla y cultura inglesas.

Se ubica en la parte meridional y sureste de la península de Yucatán, entre los 18° 30' y 15° 53' de latitud Norte y los 87° 15' y los 89° 15' de longitud Oeste.

Su relieve es poco accidentado. Dos terceras partes de Belice poseen amplias llanuras costeras y mesetas bajas (menos de 100 m) que forman parte de la plataforma de Yucatán.¹ Hacia el sur y el centro se extiende una cordillera, bastante desgastada, que forma rocas graníticas y cristalinas y donde destacan: las Montañas Mayas que no sobrepasan los 1200 m. El norte de Belice posee colinas bajas que se intercalan con lagunas, los suelos son calizos. Hacia las costas existe una llanura húmeda, pantanosa y cubierta de manglares. Esta costa está bordeada de cayos arenosos y a lo largo de este litoral, a unos 10 km mar adentro, se ubica una franja de coral: la segunda más grande en un ámbito mundial, seguida de la de Australia, franja que dificulta la entrada de barcos de gran calado, sobre todo en el norte.

¹ Antoinette Nelken.Terner, "De la percepción de un Belice muy antiguo", en Francesca Gargallo y Adalberto Santana, [comps.], *Belice: su frontera y destino*, México, CCyDEL-UNAM, 1993 (Serie

Belice posee numerosos ríos que nacen de las Montañas Mayas, casi todos cortos. En la parte norte es donde más abundan y sobresale el río de Belice.

Su clima es subtropical, cálido y húmedo, debido a la presencia de costas que suavizan las temperaturas y generan humedad en las lluvias. El promedio de temperatura anual es de 26° C. Tiene una estación seca entre los meses de enero a abril, y una lluviosa entre los meses de junio y noviembre, donde predominan regiones de selvas y praderas. En ocasiones, durante el otoño las costas se ven asoladas por huracanes, que suelen producir numerosos daños.

El clima subtropical influye en la cubierta vegetal que forma densos bosques y arbustos, los cuales cubren más de la mitad del territorio beliceño, estos recursos los aprovecha ampliamente esta nación, de donde obtiene cedro, caoba, palo de Campeche, palo de rosa y maderas para taracea. En las montañas se desarrollan bosques de pinos. Sin embargo, Belice ha sufrido una profunda transformación, pues en 1961 se consideraba que 90% de sus tierras estaban cubiertas de bosques, y para 1983 ya presenta una enorme deforestación que dio paso a la agricultura. En las costas se ha desmontado mucho manglar para dar cabida a zonas hoteleras con fines turísticos.

En cuanto a su población Belice posee numerosas etnias, resultado de una mezcla racial durante la época colonial. Así, existe una mayoría de población negra, procedente de las Antillas y que fue llevada a estas tierras como población esclava. Existe también una población mulata y mestiza; también se encuentran indígenas, en menor cantidad, al igual que población blanca, misma que es la dirigente de la vida económica y política de la nación.²

La producción agrícola es efímera debido a que sólo 2% del territorio se destina a esta actividad, sin embargo, cada vez va en aumento y se distinguen dos tipos: una que es de subsistencia y produce maíz, arroz y legumbres; el otro tipo es comercial y para la exportación, los principales cultivos son caña de azúcar, plátanos y cítricos.

También hay que destacar que existen nuevos productos y que son la base de la industria de la transformación, que incluye la transformación del azúcar, jugos de frutas, ácido tánico, goma de marcar, así como conservas, extracción de resinas y destilación de alcohol.

El comercio exterior de Belice gira en torno a los principales importadores: Estados Unidos de América y Canadá. También es necesario resaltar que desempeña un papel importante la Commonwealth, a la que pertenece Belice.

El sistema de comunicaciones se basa en una red de carreteras, no existe una sola línea de vías férreas.

Antes de la llegada de los españoles este territorio estaba habitado por mayas, pero se acercaban a las costas los arawaks y caribes.

² *Enciclopedia Hispánica*, Barcelona/Buenos Aires/Caracas/Madrid/México/Panamá/Río de Janeiro/Sao Paulo, Encyclopedía Britannica Publishers, 1995, t. 2, p. 380.

Los primeros españoles que pisaron tierra en esta zona fueron Juan Díaz de Solís y Vicente Yáñez en 1506, quienes recorrieron sus costas.³

Este territorio pasó a formar parte de la Capitanía General de Guatemala, pero los españoles poco interés le tomaron.

Sin embargo, fue blanco de numerosos ataques de piratas ingleses que buscaban la madera del palo de Campeche, apreciada por su tinte.

Con el paso de los años la Corona española que, en su momento, fue rica y poderosa, fue perdiendo poder y la Gran Bretaña se aprovechó de esa situación e irrumpió de manera ilegal la zona: llevó población negra proveniente de África. Tenía especial interés en esta franja porque en ese entonces había un plan para la construcción de un canal interoceánico.⁴

La colonización inglesa de esta nación se inició en 1638, en las desembocaduras de los ríos Belice y Hondo, cuando algunos ingleses, procedentes de Jamaica, solicitaron permiso para aprovechar las maderas al gobierno de Guatemala, permiso que fue otorgado, sin embargo, en 1763 y 1786 España reconoció a Gran Bretaña el derecho de la tala de árboles en la desembocadura del río Belice, le permitió además fundar nuevas factorías para la explotación de la madera, con ello hubo una serie de concesiones de España a la Gran Bretaña. Los colonos ingleses se fueron extendiendo más hacia el sur hasta que en 1862 Belice se convirtió en una colonia de la Gran Bretaña.

³ Adalberto Santana, "Recuento histórico y comentado de Belice (1502-1859)", en Francesca Gargallo y Adalberto Santana, [comps.], *Belice: su frontera y destino*, México, CCyDEL-UNAM, 1993 (Serie Nuestra América, 32), p. 33.

⁴ <http://es.wikipedia.org/wiki/Belice>

En 1859 un representante inglés, Charles Lennox Wyke, se presentó ante el ministro de Relaciones Exteriores de Guatemala para dirimir los problemas en torno al territorio que Guatemala reclamaba como suyo. Finalmente el desenlace concluyó con la firma de un tratado de límites, en cuyo contenido se habla de Belice como país. Fue Rafael Carrera quien, durante su presidencia, firmó ese convenio.⁵

En 1954 el gobierno inglés le concedió a Belice el autogobierno y en septiembre de 1981 alcanzó su independencia, aunque Guatemala no lo reconoce pues lo considera territorio suyo.⁶ Durante mucho tiempo Belice recibió el nombre de Honduras Británica.

De acuerdo a datos de 2003, Belice tiene una población de 240 709 habitantes, los cuales se distribuyen de manera irregular, una tercera parte se ubica en la ciudad de Belice, que es la zona económica y comercial más importante del país, más que Belmopan, la capital.

Belice se divide en seis distritos (véase mapa 4):

Belice

Cayo

Corazal

Orange Walk

Stan Creek

Toledo

⁵ Santana, "Recuento histórico...", p. 58.

⁶ *Nueva Geographica de América*, Barcelona, Plaza & Janés, 1989, p. 2259.

2. Costa Rica

Limita al Norte con Nicaragua y al Sur con Panamá, posee una extensión territorial de 50 900 km² con una morfología variada.

En la vertiente del Caribe existe una gran llanura, con abundantes lluvias que permiten áreas buenas de cultivo. Hacia el Pacífico hay una depresión, la costa es estrecha porque se aproxima una cadena montañosa. En el país se diferencian dos zonas montañosas: la Cordillera de Guanacaste al Norte y la Cordillera Central en medio; y la Cordillera de Salamanca hacia el Sur. En la parte central existe un altiplano que sobrepasa los 1000 m y es justamente la zona más poblada.

En cuanto a la hidrografía destaca el río San Juan que es la frontera con Nicaragua, hacia el Este llueve mucho durante todo el año —3000 mm anuales—, por ello existen numerosos ríos que desembocan en el Caribe, empero hacia el Oeste llueve de abril a noviembre y se registran precipitaciones de 1500 mm anuales.

Una porción considerable del territorio de Costa Rica está cubierta de bosques donde se explota el cedro, la caoba, la encina, el laurel, de los que se obtiene goma, chicle, raíces de ipecacuana y plantas medicinales.⁷

Se desarrolla la agricultura de plátano y café, productos que ocupan un lugar importantísimo pues, mediante la United Fruit Company, Estados Unidos de América ha duplicado la producción. El café se extiende a lo largo de la sierra de Guanacaste hasta el Puerto Limón.

Los productos locales son el arroz, maíz, habas, algodón, papas y hortalizas.

⁷ *Ibid.*, p. 2275.

En cuanto a la minería Costa Rica posee yacimientos de plomo, azufre, manganeso y magnetita.

Destaca la ganadería bovina. Este país es el más industrializado, se han desarrollado las industrias para manufacturar el café y cacao para la exportación, principalmente hacia Estados Unidos de América, aunque a últimas fechas el mercado se ha extendido a países de Europa.

Un 65% de las exportaciones de Costa Rica lo constituyen café, plátanos, azúcar y cacao; la disminución de precio del café afecta seriamente su economía. Las importaciones obedecen a productos manufacturados e industriales.

En cuanto a las comunicaciones destacan Puerto Limón en el Atlántico y Puntarenas en el Pacífico, las vías terrestres son insuficientes, existen alrededor de los 10 000 km de carreteras: la Panamericana conecta a Costa Rica con Nicaragua y Panamá. Más desarrollado se encuentra el sistema de líneas aéreas de esta nación.

En cuanto a su población se distinguen básicamente los ladinos. Hay alrededor de 4 020 000 habitantes, según datos de 2003. Costa Rica es una república con un presidente, dos vicepresidentes y un sistema parlamentario unicameral que son elegidos todos por sufragio universal sin derecho a la reelección.

Políticamente se divide en siete provincias (véase mapa 5):

1. Guanacaste
2. Alajuela
3. Heredia
4. San José
5. Cartago

6. Limón

7. Puntarenas

Cristóbal Colón fue el “descubridor” de esta porción de tierra en 1502 durante su cuarto viaje, empero fue Juan Vázquez de Coronado quien se dio a la tarea de conquistar la zona después de 1560. También formó parte de la Capitanía General de Guatemala, mas fue hasta 1848 cuando Costa Rica se constituyó como república.

La constitución de este país prohíbe la formación de un ejército, así las funciones de vigilancia y mantenimiento del orden lo efectúa un grupo de 5 000 hombres llamado Guardia Civil.

En general Costa Rica se ha caracterizado por una franca estabilidad política.

3. El Salvador

Es el país más pequeño de Centroamérica, apenas cuenta con 21 393 km², limita al Norte y al Este con Honduras y al Oeste con Guatemala. Su territorio es muy variado debido a que posee llanuras cercanas a los litorales, lo demás es una meseta, cuya altitud media es de 600 m que presenta, a su vez, depresiones. Existen también cadenas montañosas, principalmente en la frontera de Guatemala y Honduras. Los ríos son breves pero con mucha agua.

El Salvador presenta una importante actividad volcánica acompañada con cierta frecuencia de terremotos que en diversas ocasiones han devastado a dicha nación.

Su clima es cálido durante todo el año, excepto en las mesetas y montañas donde es más templado.

El Salvador a pesar de ser el país más pequeño cuenta con el mayor número de habitantes por kilómetro cuadrado, es decir, es la nación con mayor densidad de población. Tiene una población de más de 6 millones de habitantes, con una tasa de crecimiento de 3.2⁸ —la más alta junto con Honduras, en Centroamérica—. De esa cifra 1 365 522 se dedican a labores agrícolas, de esta cantidad sólo 7% tiene trabajo permanente.

Un 70% de la población es mestiza, mientras 20% es indígena —en la que prevalecen los pipiles— y el 10% restante es de población blanca.

Las condiciones económicas de El Salvador son muy bajas y con un alto índice de desempleo, debido a esa situación existe emigración constante y masiva, sobre todo a Guatemala y Honduras, países con los que limita.

⁸Tasa anual media por 100 habitantes.

La economía de El Salvador depende de su producción agrícola, particularmente de la exportación del café —que representa 50% de sus exportaciones— y el algodón. Sin embargo produce también caña de azúcar, henequén, plátanos, ajonjolí, piña, trigo y tabaco. De sus bosques se obtiene el cedro, la caoba y el nogal.

El subsuelo salvadoreño ha sido explotado, asimismo, por el imperialismo norteamericano. Las compañías yanquis han agotado algunas minas de oro, como las de El Dorado, Montecristo, etc., en el oriente del país. Las exploraciones efectuadas han dado a conocer que en el territorio salvadoreño existen minas de plata, amianto, carbón bituminoso, carbonato de cal, azufre platino, cinabrio, hierro, lignito y cuarzo. En las costas se explotan ricas salinas.⁹

El comprador más importante de lo producido por El Salvador es Estados Unidos de América que, a su vez, es el principal suministrador de todo lo que se importa en aquel diminuto país.

Estados Unidos de América controla además los ferrocarriles de El Salvador mediante IRCA (International Railways of Central America), subsidiaria de la United Fruit Company; el transporte aéreo, mediante Pan American World Airways; además tiene control sobre el combustible y carburantes, a través de ESSO, Texaco y Shell.

El Salvador no posee barcos ni una marina mercante propia, para ello se vale de barcos estadounidenses en los tres principales puertos.¹⁰

De acuerdo a datos de 2003, la población de esta nación es de 6 276 100 habitantes. Su división política se divide en 14 departamentos (véase mapa 6):

⁹ Roque Dalton, *El Salvador*, La Habana, Casa de las Américas, 1963, p. 14.

¹⁰ *Nueva Geographica de América*, p. 2265.

1. Ahuachapán
2. Santa Ana
3. Sonsonete
4. Chalatenango
5. La Libertad
6. San Salvador
7. Cuscatlán
8. La Paz
9. Cabañas
10. San Vicente
11. Usulután
12. San Miguel
13. Morazán
14. La Unión

En cuanto a su formación fue Pedro de Alvarado quien conquistó el territorio de El Salvador en 1524 y fundó las primeras ciudades: Sonsonete y San Salvador. Hasta 1821 formó parte de la Capitanía General de Guatemala. Después de la disolución de las Provincias Unidas de Centroamérica El Salvador se erigió como República en 1841.

Durante el siglo XX El Salvador se caracterizó por una serie de conflictos sociales, que reclaman privilegios de las clases más altas, desde luego, así esta nación ha tenido diversos gobiernos dictatoriales que han buscado el apoyo en el gobierno estadounidense.

4. Guatemala

La República de Guatemala es la que se encuentra más al norte de Centroamérica, entre los 13° 45' y 17° 12' de latitud Norte y los 88° 13' y 92° 13' de longitud Oeste. Colinda con México, El Salvador y Honduras.¹¹

Su extensión territorial es de 108 889 km² y ocupa el tercer lugar, después de Nicaragua y Honduras. La división política de esta nación se divide en 22 departamentos (véase mapa 7):

1. Guatemala
2. Progreso
3. Sacatepequez
4. Chimaltenango
5. Escuintla
6. Santa Rosa
7. Sololá
8. Totonicapán
9. Quetzaltenango
10. Suchitepequez
11. Retalhuleu
12. San Marcos
13. Huehuetenango
14. Quiché
15. Baja Verapaz

¹¹ Alfredo Guerra Borges, *Compendio de geografía económica y humana de Guatemala*, Guatemala, Universidad de San Carlos de Guatemala, 1986 (Col. Editorial Universitaria, 71), p. 19.

16. Alta Verapaz

17. Petén

18. Izabal

19. Zacapa

20. Chiquimula

21. Jalapa

22. Jutiapa

Las provincias fisiográficas de Guatemala son las siguientes (véase mapa 8):

Plataforma de Yucatán

Montañas Mayas

Cinturón plegado del lacandón

Planicie interior del El Petén

Tierras altas sedimentarias

Tierras altas cristalinas

Tierras altas volcánicas

Pendiente volcánica reciente

Llanura costera del Pacífico

Depresiones del Izabal y del Motagua

La orografía de Guatemala está compuesta por la cordillera de los Andes, que se divide en dos ramales: la Sierra Madre y los Cuchumatanes, éstos se caracterizan por su gran densidad de valles, su relieve y el apareamiento de formaciones que semejan planicies¹² y son el macizo montañoso más alto de Centroamérica con unos 3 000 msnm.

La Sierra Madre atraviesa Guatemala de Occidente a Oriente y pierde altura en la medida que se acerca al Atlántico. De esta sierra se desprenden otros sistemas menores: las montañas de Copán y montañas de Omoa. En este sistema se ubica la meseta central, la cual posee valles de moderada pendiente, idóneos para la agricultura. A lo largo de la sierra se distinguen diversos tipos de climas.

La Sierra de Chuacús se deriva de la Sierra Madre y vale la pena mencionarla porque su clima influye sobre diversas regiones del país.

Otra sierra que se desprende de los Cuchumatanes es la de Chamá y a su vez, de ésta se derivan las Montañas Mayas en el este del país.

Guatemala, igual que toda Centroamérica se ve afectada por una zona de sismicidad y volcanismo, debido a que se ve influida por el Cinturón del Fuego del Pacífico y no es mera casualidad que en esta nación haya tantos volcanes. Existen 33 volcanes, todos alineados sobre la cordillera del Pacífico.¹³

Guatemala posee tres vertientes: la del Pacífico, la del Mar de las Antillas y la del Golfo de México. Los ríos que dan al Pacífico no son muy extensos pues atraviesan terrenos muy accidentados donde forman saltos de agua que se pueden aprovechar para generar electricidad. Entre algunos de los ríos se encuentran el Usumacinta, el Chixoy o río Negro, el Sarstún y el Motagua.

¹² *Ibid.*, p. 60.

¹³ *Ibid.*, p. 63.

De acuerdo al clima, éste suele ser muy estable “muestra una tendencia repetitiva respecto a sus valores normales [...]; los cambios que se observan giran alrededor de éstos, por lo que no son marcados en forma apreciable”¹⁴ El régimen de lluvias oscila de un lugar a otro, entre los 500 y 6000 mm por año, aunque en promedio la cantidad es de 2000 mm anuales. La región septentrional es la más húmeda pues recibe entre los 4000 y 6000 mm.

En la región central de Guatemala, en donde se ubican las dos depresiones de Guatemala, en los departamentos de Progreso, Zacapa y parte de Chiquimula sólo llueve entre 45 y 60 días al año.

Algunas veces esta nación recibe la visita de huracanes que proceden del mar Caribe, ello genera fuertes lluvias e inundaciones.

Mención aparte debe hacerse al hecho de que en Guatemala la minería se desarrolla de acuerdo a concesionarios que se encargan de la exploración, explotación y comercialización, sólo ellos pueden comercializar el recurso obtenido.

Guatemala posee yacimientos de hierro en El Quiché y Chiquimula. También se explota la magnetita-ilmenita en la costa del Pacífico. Por otra parte, existen minas de cinc y plomo que, junto con Honduras, son los dos países productores de estos minerales.

Existen minas de cromo y de cobre, estas últimas revisten importancia mundial, pues compañías extranjeras se encargan de explotar estos minerales, es el caso de la concesión de Basic Resources International. Otro mineral que se deriva del cobre: la magnesita, también se exporta a través de la Veitscher Magnesitwerke, de Austria. Otros minerales son el tungsteno y el antimonio.

¹⁴ *Ibid.*, p. 80.

El mineral que más destaca es el níquel y el lugar donde más abunda es el municipio de El Estor, en Izabal. Guatemala concedió una concesión a Exploraciones y Explotaciones Mineras de Izabal S.A. (EXIMIBAL), la cual:

[fue] organizada en 1960 conforme la legislación guatemalteca, cuyos miembros fundadores son la Internacional Nickel Company of Canada, Limited, y la Hanna Mining Company. El gobierno de Guatemala, de conformidad con el convenio de 1971, tiene opción de adquirir progresivamente hasta 30 por ciento del capital social de la compañía. La concesión otorgada en 1965, cubre una extensión de 385 km², y conforme acuerdo de 1973 tiene un objetivo de producción de 23 millones de libras anuales para exportación, con un contenido de 75% de níquel [...].¹⁵

Los bosques son fundamentales en la vida de los hombres de todas las épocas debido a que son los pulmones de oxígeno; absorben el dióxido de carbono que genera el propio hombre; son el hábitat de numerosas especies; nos proveen de madera, semillas, frutas y diversas resinas, de sustancias utilizadas en la industria farmacéutica y cosmetiquera, entre las más conocidas; conservan las capas superficiales del suelo impidiendo que éste se erosione y también permiten la recreación y el descanso. Guatemala posee una vasta reserva forestal, cuya perspectiva en ese ramo es potencialmente alta.

¹⁵ *Ibid.*, p. 92.

La economía de Guatemala en gran medida depende de algunos cultivos que se destinan a la exportación y cuyo precio varía de acuerdo con los caprichos del mercado mundial, dichos productos son café, cacao, plátano y algodón. Actualmente la United Fruit Company regula la mayor parte de las exportaciones de la nación. Desde luego, la agricultura es favorecida gracias al clima y a la fertilidad de los suelos. La tercera parte del suelo guatemalteco se destina al uso agrícola y de aquí se obtiene 95% de las ganancias de exportación.¹⁶

Maíz y frijol son la base de la alimentación de esta nación hermana. También el azúcar es otro cultivo de recién exportación que ha ido en aumento igual que el caucho y el chicle.

De acuerdo a datos de 2003, la población de Guatemala es de aproximadamente 11 400 000 habitantes y con base en su constitución el presidente de la República es elegido por sufragio universal, que en caso de no haber quórum, se necesita de una segunda vuelta.

¹⁶ *Nueva Geographica de América*, pp. 2246-2247.

5. Honduras

Limita al Oeste con Guatemala, al Sur con El Salvador y al Sureste con Nicaragua.

Posee una extensión territorial de 112 000 km².

El territorio posee una depresión en la costa atlántica. De la parte del Pacífico se desprenden montañas, valles y volcanes. Existen dos principales sistemas montañosos que son el Goascarán, el Choluteca y el Patuca.

El clima de Honduras es tropical, sin embargo, la vertiente del Atlántico presenta mayores precipitaciones que suelen rebasar los 4000 mm anuales. La temperatura media anual es de 20° C. En cambio la parte del Pacífico tiene lluvias cercanas a los 1000 mm anuales. Existen dos épocas diferenciadas, la lluviosa y la seca que cubre los meses de noviembre a mayo.

La Honduras oriental recibe el nombre de Mosquitia donde predomina la selva ecuatorial, poco accesible al hombre, en las cercanías a las costas del Atlántico destaca la vegetación manglar.

La riqueza y abundancia de recursos forestales llamó la atención a empresas transnacionales para la explotación de maderas y la construcción de aserraderos, era más notable todavía en Yuscarán (zona minera) donde el crecimiento minero crecía y se requería de cantidades mayores de madera. Pero no sólo por la minería sino también por la riqueza de las maderas duras como la caoba, el cedro y el palo de Campeche, que eran las especies favoritas para la exportación. Otras más tenían especial interés porque de ellas se obtienen resinas, gomas y aceites.¹⁷ Más de la mitad del territorio de Honduras es de bosques de caoba y cedro y se exportan principalmente hacia Estados Unidos de América.

Honduras se caracterizó a fines del siglo XIX y a lo largo del XX por su producción de ganado. Esta nación junto con Nicaragua han sido las abastecedoras de carne a los demás países centroamericanos. Desde el siglo XVII la región de Olancho fue convertida en una floreciente zona ganadera que producía para el mercado de Guatemala. Las reses seguían un largo camino terrestre que incluía Omoa, continuaban con la cuenca de Motagua hasta la Ciudad de Guatemala.¹⁸

Otra importante fuente de recursos en Honduras, durante cierto lapso de 1870 a las primeras décadas del presente siglo, fue la minería que junto con la ganadería fueron los ejes de su economía. La agricultura tuvo un carácter complementario pues se encargaba de proveer granos básicos a los centros mineros y a las haciendas ganaderas. La agricultura era autosuficiente.¹⁹

¹⁷ Guillermo Molina Chocano, "La política económica y hacendaria de la Reforma", en *Textos de Historia de Centroamérica y el Caribe. Honduras*, México, Instituto de Investigaciones José María Luis Mora/Universidad de Guadalajara/Nueva Imagen, 1990, p. 270.

¹⁸ *Ibid.*, p. 264.

¹⁹ *Ibid.*, p. 267.

La mayor parte del comercio se efectuaba mediante los puertos de Omoa y Trujillo.²⁰

“Durante la época colonial Honduras destacó como la región productora de metales preciosos más importante de Centroamérica”,²¹ principalmente de oro y plata explotados durante el siglo XVI y luego la producción fue descendiendo paulatinamente hasta hacerse casi inexistente debido a la falta de tecnología y ausencia de capital. Pero ya entrado el siglo XIX algunas compañías estadounidenses, con suficiente dinero, tuvieron cierto interés pues era factible una mayor remuneración entre el capital que se invertiría y el que se obtendría como ganancia.

La explotación de una mina requiere de una gran inversión para solventar, entre otras cosas, la adquisición del título de propiedad, un equipo adecuado de técnicos especializados y obreros; así como conseguir habitaciones para los trabajadores, además del equipo de minería que, por lo regular, debe ser importado. El gobierno hondureño no discriminaba a compañías nacionales, pero al final sólo empresas extranjeras estaban en condiciones de invertir enormes sumas de capital.

²⁰ Héctor Pérez Brignoli, “La reforma liberal en Honduras”, en Pablo Yankelevich [comp.], *Textos de la Historia de Centroamérica y el Caribe. Honduras*, México, Instituto de Investigaciones José Ma. Luis Mora-Universidad de Guadalajara-Nueva Imagen, 1990, p. 248.

²¹ Carlos Araya Pochet, “El enclave minero”, en *Textos de Historia de Centroamérica y el Caribe. Honduras*, México, Instituto de Investigaciones José Ma. Luis Mora/Universidad de Guadalajara/Nueva Imagen, 1990, p. 275.

En 1870, una compañía estadounidense, la New York and Honduras Rosario Mining Company, obtuvo una concesión del gobierno hondureño, durante la presidencia de Marco Aurelio Soto, la cual se encargó de explotar la mina El Rosario. Poco después en 1883 se estableció la Yuscaran Mining Company que obtuvo permiso para explotar yacimientos ubicados en Tegucigalpa, El Paraíso y Choluteca.²²

Hubo otras compañías más, casi todas norteamericanas, aunque también algunas de Inglaterra y Francia lograron obtener concesiones.

En poco tiempo las empresas ganaron enormes beneficios:

[...] Los privilegios otorgados a la Rosario Mining Co., en materia de exoneración de impuestos sobre el capital, las rentas y las propiedades, franquicias aduaneras sobre importación de maquinaria y equipo y de libre exportación de productos y utilidades le permiten una rápida capitalización, recuperación de inversiones y considerables ganancias.²³

La exportación de los metales, oro y plata, se envió sólo a Estados Unidos de América, así en 1909 se envió 98.47% del total de la producción y para 1918 se remitió 98.2%.²⁴ Actualmente sigue siendo importante la producción de plata, oro y plomo, sin embargo no se han explotado yacimientos de los que se tienen noticias: antimonio, cinc, cobre, hierro y manganeso. Recientemente se ha descubierto petróleo en la zona de la Mosquitia.²⁵

²² *Ibid.*, p. 283.

²³ Guillermo Molina, *Estado liberal y desarrollo capitalista en Honduras*, Tegucigalpa, Banci Central de Honduras, 1876, citado en *ibid.*, p. 76.

²⁴ Araya Pochet, "El enclave minero", en *op. cit.*, p. 304.

²⁵ *Nueva Geographica de América*, p. 2253.

La política del gobierno hondureño favoreció la inversión de capitales extranjeros y por lo tanto los beneficios de la riqueza minera han sido, primordialmente, para Estados Unidos de América. Contrariamente, en Honduras los medios de transporte no aumentaron en gran medida y la expansión minera perjudicó el crecimiento agrícola y los recursos naturales. El país empezó a sufrir los daños de la monoproducción y con ello recibió muy bajas ganancias.

La Rosario Mining Company se encargó de la explotación de plata desde fines del siglo pasado, después con la aparición del banano, entre éste y la plata se llegó a consolidar el enclave de Honduras.

Actualmente la economía de Honduras depende de la agricultura, cuyas plantaciones son de exportación: plátanos —que equivale a 50% de lo exportado—, café y algodón entre los más importantes, nótese que se trata de cultivos tropicales. Maíz, papa y frijol son el alimento local, aceite de palma y arroz son productos de consideración.

Los productos importados son tejidos, máquinas, petróleo, cemento.

En cuanto a las comunicaciones de Honduras llama la atención que no existen carreteras o líneas de trenes que comuniquen al Pacífico con el Atlántico, sólo existen líneas, propiedad de agencias estadounidenses, a lo largo de la costa del Atlántico y esto se debe a la exportación que se hace del plátano hacia el país vecino del norte. De los 6000 km de carreteras que hay en el país, únicamente 1300 km están asfaltados. Posee importantes puertos en el Atlántico: La Ceiba y el de Tela para la exportación del plátano; el de Puerto Cortés para transportar mercancías y materias primas; existe otro en el Pacífico: el de Amapala. Como no hay buena red de carreteras sí existen diversas líneas aéreas que cuentan con 130 aeropuertos, el que destaca es el Toncontín.

Honduras se divide en 18 departamentos²⁶ (véase mapa 9):

1. Santa Rosa
2. Ocotepeque
3. Santa Bárbara
4. Lempira
5. Intibucá
6. La Paz
7. Comayagua
8. Cortés
9. Atlántida
10. Yoro
11. Morazán
12. Nacaome o Valle

²⁶ Julio Piedra Santa A., *Geografía visualizada*, Guatemala, Piedra Santa [s. a.], p. 33.

13. Choluteca
14. El Paraíso
15. Olancho
16. Gracias a Dios
17. Colón
18. Islas de la Bahía

De acuerdo con datos de 2003, posee alrededor de los 6 millones y medio de habitantes y la constitución de 1982 menciona un régimen presidencialista, el cual dura cuatro años y no es reelegible, es elegido por sufragio universal. La capital y el departamento de San Pedro de Sula ocupan 60% de la población urbana.

6. Nicaragua

Es el mayor de los países centroamericanos, abarca 148 000 km² y es el menos poblado, posee también los lagos más grandes: el de Nicaragua y el de Managua, mismos que ocupan alrededor de 10 000 km².

Limita al Norte con Honduras y al Sur con Costa Rica. Su relieve es bastante variado porque presenta depresiones, sistemas montañosos y llanuras que determinan diversos climas junto con sus correspondientes actividades económicas y densidades de población.

En el relieve de Nicaragua destacan tres áreas que son la pacífica con llanuras estrechas de suelos fértiles debido a la actividad volcánica, está además una cordillera de volcanes, incluye también la región lacustre que desagua en el río San Juan; la región del Macizo Central que abarca los Andes Centroamericanos con valles y cuencas fértiles, aquí se encuentran las sierras más altas que disminuyen de altura a medida que avanzan hacia el sur. La tercera región ocupa la mitad del territorio de Nicaragua y es la de las llanuras del Caribe. Tiene sabanas y bosques tropicales lluviosos, pantanos, lagunetas y arrecifes de coral, conocida como la zona de la Mosquitia o Costa de los Mosquitos. Esta última zona debido a su clima ha dificultado la comunicación en Nicaragua. Son muy abundantes las lluvias, sobrepasan los 6500 mm en San Juan del Norte.

Los ríos más abundantes se ubican en la vertiente del Atlántico y destacan: el Coco, el Prinzapolca, el Río Grande, el Siquia y el San Juan.²⁷

²⁷ *Nueva Geographica de América*, p. 2268.

De acuerdo a datos de 2003, la población de Nicaragua es de 5 074 194, habitantes y prevalecen los mestizos o trigueños con 50% de la población, 33% de indios en la Costa de los Mosquitos, 7% de criollos, y el restante 10% es de negros.

La principal actividad económica es la agricultura de algodón, café, azúcar, arroz, trigo y habas. Sólo café y algodón abarcan más de la mitad de sus exportaciones. La tala de bosques es otra actividad importante, destacan caoba, pino, bálsamo, goma y raíz de ipecacuana. La actividad forestal pertenece al Estado, sin embargo, las compañías estadounidenses y canadienses son las encargadas de la explotación comercial.²⁸

La actividad económica más importante desde la época colonial ha sido la agricultura hasta nuestros días, sin embargo, ha cambiado un poco, ya que antes prevaleció la producción de añil, le siguió el café y después la caña de azúcar.

Existen yacimientos de hierro, cobre, plomo, antimonio y fosfatos. La industria más desarrollada está en las maderas, en la caña de azúcar y en los tejidos.

El único metal que se extrae con fines industriales es el oro, donde Zelaya, Chontales y León son los lugares donde más abunda este recurso y las compañías que lo explotan son norteamericanas.

²⁸ *Ibid.*, p. 2269.

El sistema de comunicaciones de Nicaragua resulta pobre e insuficiente, tiene alrededor de 17 000 km de carreteras, de los cuales sólo 3 000 están asfaltados, sólo unos 800 km son recorridos por las vías férreas. Existen puertos que destacan como Bluff y Puerto Cabezas en el mar Caribe, mientras que en el Pacífico son el Corinto, San Juan del Sur y Puerto Morazán. Igual que el caso de Honduras, las comunicaciones por carretera son pobres y por ello han desarrollado un efectivo sistema de comunicación aérea.

Administrativamente Nicaragua posee un sistema presidencialista. Tiene 16 departamentos y la comarca Cabo Gracias a Dios (véase mapa 10):

1. Nueva Segovia
2. Madriz
3. Estelí
4. Chinandega
5. León
6. Managua
7. Masaya
8. Carazo
9. Granada
10. Rivas
11. Río San Juan
12. Chontales
13. Boaco
14. Matagalpa
15. Jinotega
16. Zelaya
17. Comarca de Gracias a Dios

En cuanto a su historia, fue Colón quien descubrió este territorio en 1502, pero fue hasta 1522 que González Dávila le dio el nombre de Nicaragua, sin embargo, fue hasta 1524 que se inició el proceso de colonización por orden de Pedrarias Dávila. También Nicaragua fue parte de la Capitanía General de Guatemala con su consecuente proceso de desintegración hasta que en 1838 se constituyó como República.

En este país intervino profundamente Inglaterra, la cual se adueñó de la Costa de los Mosquitos de 1846 a 1860.²⁹

Un norteamericano llamado William Walker irrumpió en la zona y se autoproclamó presidente en 1856, cuatro años después lo ejecutaron en Honduras, este hecho es relevante pues a partir de esto, nuestro vecino del norte intervino decisivamente en la vida de este país.

A partir de 1936 la familia Somoza estableció una dictadura que duró 43 años. En 1978 el país inició un proceso de guerra civil ya que la mayoría del pueblo apoyó un movimiento: el Frente Sandinista de Liberación Nacional, con el cual Tacho Somoza renunció a la presidencia.

²⁹ *Ibid.*, p. 2271.

7. Panamá

Este país tiene un devenir económico y político estrechamente vinculado a su posición geográfica. Tiene una extensión de 77 000 km², se ubica entre los 7° 11' y los 9° 37' de latitud Norte. Posee una forma de “S” abierta. Limita al Oeste con Costa Rica y al Este con Colombia. “[...] la principal característica geográfica de Panamá consiste en su forma de cinta, mediante la cual, los dos océanos están, a veces, separados tan sólo por unas decenas de kilómetros de tierra firme; es más, toda la república puede ser considerada como un istmo”.³⁰ La anchura mínima del istmo es de 50 km y tiene 1420 km de costas y más de 1000 islas sólo en el Pacífico y 600 en el Atlántico.

La mayor parte del país está cubierta de lagos y cursos de agua, llanuras y colinas poco elevadas. Los sistemas montañosos que prevalecen son hacia el Oeste la cordillera de Chiriquí y Tabasará, que es una continuación de la cordillera costarricense. En la parte oriental del país existen los sistemas montañosos de San Blás y, cerca de Colombia, la sierra de Darién. Las tierras templadas que cubren estas sierras ocupan 10% del total del territorio, mientras que las tierras cálidas, inferiores a los 700 m, representan 85% del país.

Su clima es tropical, cálido y húmedo, aunque llueve más hacia el Atlántico debido a los vientos alisios, las precipitaciones alcanzan los 2500 mm anuales y, a veces, llegan a 4000 mm. En la región occidental de Panamá donde se ubica la sierra de Tabasará se diferencian dos estaciones: la seca, de enero a abril, y la húmeda, de mayo a diciembre. En esta franja se desarrolla más tanto la agricultura como la ganadería.

³⁰ *Ibid.*, p. 2280.

En las costas del Atlántico las estaciones son menos marcadas, prácticamente no existen diferencias en la temperatura que oscila poco y es cercana a los 27° C.

Como esta zona es un istmo, no existen muchos ríos y los pocos que hay son muy caudalosos, los cuales forman deltas y pantanos cuando llegan a las llanuras costeras. Destacan en la vertiente del Pacífico: el Bayano y el Chucunaque, mientras que hacia el Atlántico destaca el río Chagres, que abastece al lago artificial Gatún.

Más del 50% del territorio panameño está cubierto de selvas tropicales, sobre todo hacia el Atlántico, donde abundan el palo brasil, el cedro, la jacaranda, el caucho y la caoba. La fauna está representada por el ocelote, el jaguar, el oso hormiguero, el tapir y el caimán.

La economía de esta nación se distingue por un enorme desarrollo de actividades terciarias (transportes, vías de comunicación, servicios, turismo y finanzas), sin embargo, también se dedica a la agricultura de plátanos, cuya principal producción proviene de Bocas del Toro, pero en 1903 se vio severamente afectada por la enfermedad de Panamá, pocos años más tarde tuvieron que abandonar dichas tierras. Su principal comprador es, desde luego, Estados Unidos de América. También para la exportación se incluyen plátanos, cacao, azúcar y café, carnes y textiles. En las tierras bajas se produce arroz, caña de azúcar y algunas frutas. En las zonas templadas y para consumo local se cultivan papas, batatas o camotes, tomates y mandioca.

La ganadería bovina y porcina es la que más se desarrolla, principalmente en Chiriquí, Veraguas y Los Santos.

Otro sector a tomar en cuenta es la pesca, cuya principal producción es de crustáceos y cuantiosas perlas. También es necesario señalar el pago que recibió de Estados Unidos de América por el arriendo del canal, antes de 1999, mismo que ha sido el principal sostén de la economía panameña, pues recibe diariamente una afluencia considerable de barcos.

A últimas fechas se han descubierto algunos yacimientos de petróleo en las plataformas continentales del Pacífico y del Caribe. También se han construido algunas centrales hidroeléctricas.

En el sector industrial, Panamá se ha caracterizado por una producción de plásticos, de textiles, artículos de cuero y las industrias de los alimentos. Destacan la capital y la Zona Libre de Colón.

Es necesario mencionar que Panamá es un importante centro financiero internacional donde se ubican bancos norteamericanos y europeos, y donde muchos panameños están empleados.

Importa maquinaria, equipos de transporte, productos químicos y manufacturados, provenientes de Estados Unidos de América.

Los puertos más importantes son el Cristóbal, en el Atlántico, y el Balboa, en el Pacífico. Los puertos de Armuelles y Almirante dan salida a los plátanos, en su ruta hacia Estados Unidos.

De acuerdo a datos de 2003, su población es de 2 855 700 habitantes, repartida en una gran variedad de etnias, negros, mulatos, mestizos, indios y blancos, así como minorías de chinos y polinesios por mencionar algunas, minorías que se deben a razones comerciales gracias a la existencia del Canal de Panamá. El idioma oficial es el español, mas en los centros urbanos se habla el inglés por influencia de Estados Unidos de América.

Administrativamente Panamá se divide en nueve provincias (véase mapa

11):

1. Panamá
2. Bocas del Toro
3. Coclé
4. Chiriquí
5. Darién
6. Herrera
7. Los Santos
8. Veraguas
9. Colón

Cuadro 1. Datos de la población centroamericana

País	Extensión en km²	Número de habitantes (2003)	Densidad de población
Belice	22 965	240 709	10.48
Costa Rica	50 900	4 020 000	79
El Salvador	21 393	6 276 023	293
Guatemala	108 889	11 400 000	105
Honduras	112 000	6 500 000	58
Nicaragua	148 000	5 074 194	34
Panamá	77 000	2 855 700	37

Como se ha visto en este capítulo una de las características físicas que más destacan en Centroamérica es su clima, éste es determinado y modificado por la ubicación geográfica de un área.

Centroamérica, tan cercana a Estados Unidos de América, es una rica y fértil zona, con climas muy variados que dan origen a un sistema de vegetación complejísimo como las selvas tropicales, las cuales proveen al hombre de maderas duras. Asimismo en el clima tropical sobresalen los cultivos tropicales, de donde se obtienen cacao, café, caucho, tabaco, algodón y fruta como mamey, zapote, chicozapote, guayaba, plátano, café, mango y piña entre otras más.

Dentro de este grupo de cultivos tropicales, en Centroamérica, han destacado plátano, café, caña de azúcar y algodón, los cuatro son cultivos de exportación.

Por otra parte Centroamérica destaca también por sus recursos minerales, que no son enormes yacimientos, pero sí en algunos casos su producción ha llamado la atención a algunas compañías norteamericanas que han aprovechado estos recursos, es el caso del níquel, del oro, del cobre y del petróleo.

Otro punto a considerar es la distribución de la población en la zona de estudio. Si se observa el mapa 12 de Sistemas orográficos, se distingue la Cordillera Volcánica junto con la Cordillera Centroamericana, que poseen alturas superiores a los 1000 m, ambos ubicados hacia el Pacífico. Si relacionamos clima y relieve, obtendremos que en esta franja los tipos de vegetación son bosques de coníferas y bosques serranos tropicales (véase mapa 13 Capa vegetal de Centroamérica) y con ello se puede concluir que es en esta zona donde mayor concentración de población existe, debido a que el clima es templado y la población para asentarse en cualquier territorio busca siempre un clima agradable, lo menos extremoso posible (véase mapa 23).

En esta franja templada, de mayor altura, se concentran las principales ciudades y capitales de los países centroamericanos (Guatemala, San Salvador, Managua, San José y Panamá) y, por consiguiente, un mayor desarrollo de vías de comunicaciones como aeropuertos, puertos y carreteras —incluida la más importante: la Interamericana— (véanse mapas 14 y 23).

La mayor concentración de industrias textiles se ubica en las capitales, de ahí que sea fácil comprender que existe suficiente mano de obra y, que por lo mismo, la abundante oferta de mano de obra abarata el trabajo de la población.

Por otra parte, si se observan los mapas 12, 13 y 14, en especial, la parte de las costas que limitan con el Mar de las Antillas, hacia el Atlántico, podemos encontrar que hay una estrecha relación entre el relieve de planicies y, por consiguiente, un clima tropical que da cabida a selvas húmedas tropicales, aptas en la mayor parte de la zona a cultivos de plátano y otros frutos.

Sin embargo, el clima es un factor decisivo en la densidad de la población, y aquí no encontramos un enorme desarrollo urbano, sólo áreas destinadas a los cultivos de dichos frutos, donde básicamente la población rural es la que se dedica a estas tareas.

Capítulo III.

Riqueza y formación de Centroamérica

1. Historia y formación de Centroamérica

Antes de la llegada de los españoles al istmo centroamericano, diversos grupos de indígenas vivían en las mesetas de Guatemala y El Salvador, así como en las costas del Atlántico. Los pueblos estaban conformados por gente perteneciente a las culturas mesoamericana, sudamericana y caribeña. Los mayas se ubicaron en la parte noroccidental de Centroamérica, Guatemala, Belice y parcialmente en Honduras, aunque también se expandieron hacia el Sur “debido al tráfico marítimo [que] alcanzó respetable desarrollo”,¹ pero no fue el único grupo, también se sabe que la cultura náhuatl tuvo influencia en ese territorio, basta saber que Nicaragua se deriva del náhuatl, donde *nican* significa aquí y *anahuacos*, pobladores del Anáhuac, lo que resulta entonces como *nic-anáhuac*, es decir, “aquí están los mexicanos o anahuacanos”². También los chibchas, pochtecas, tlamemes, guajiquiros, cares, chorotegas se establecieron en esa zona. En Nicaragua encontramos a los sumos, los payas, los zambos y miskitos o mosquitos (como se les conoce ahora) que son considerados grupos indocaribeños. En Panamá se ubican los huetares y los brunkas, entre otros, quienes hicieron acto de presencia en esa zona y “es que Panamá, quizá más que el resto de Centro América, es un nudo de culturas encontradas, procedentes

¹ Manuel Galich, *Nuestros primeros padres*, La Habana, Casa de las Américas, 1979, p. 194.

² *Ibid.*, p. 195

de polos opuestos.”³ En síntesis el istmo centroamericano fue un puente entre las dos grandes masas continentales en el que se mezclaron los pobladores que después serían mesoamericanos, sudamericanos y antillanos (véase mapa 15).

Con la conquista de los españoles en América los monarcas organizaron “sus reinos” en virreinos, capitanías generales, gobernaciones, alcaldías y otros territorios aún más pequeños.

La Corona española desde el comienzo declaró a la población originaria como personas libres, de igual condición que los españoles, idea que fue modificada, una vez que los conquistadores exigieron otras condiciones. Así hubo esclavitud en el caso de guerra justa, posteriormente usaron una de las formas de explotación más significativa para el imperio español: la encomienda. Ésta fue una institución que “tenía como fundamento teórico la inferioridad natural o social del indio y como base real la necesidad de premiar y retribuir al conquistador y guardián de la tierra, y de proporcionarle la mano de obra para sus empresas agrícolas, ganaderas y mineras”.⁴ La encomienda pues tenía la facultad de exigir tributos, en especie y en servicios, así como proteger a los naturales.

³ *Ibid.*, p. 204.

⁴ José Miranda, *Las ideas y las instituciones políticas mexicanas. Primera parte 1521-1820*, México, Instituto de Derecho Comparado, 1952, p. 29.

Orlando Peña afirma que en el año de 1800 los territorios españoles estaban administrados en cuatro virreinos⁵ (Nueva España, Nueva Granada, Río de la Plata y Perú); cuatro capitanías generales,⁶ la de Guatemala (dentro de la Nueva España); la de Chile; la de Caracas (dentro de Nueva Granada) y la de Charcas o Alto Perú (dentro de lo que era el virreinato del Perú); y dos audiencias (véase mapa 16).

⁵ Debido a las grandes distancias de sus posesiones en América, la Corona española creó estos virreinos como las principales autoridades regionales.

⁶ Eran una forma de administración utilizada en las colonias españolas para ejercer dominio sobre zonas que tenían una importancia militar o estratégica y no tanto por su rol económico o comercial para la metrópoli. También se caracterizaban por ser zonas de importancia estratégica ya fuera en la lucha contra las potencias extranjeras, la piratería, así como en la lucha contra las tribus indígenas de difícil sometimiento. El gobernante en una capitanía era un presidente que tenía el control militar y ejecutivo de la región con el apoyo o consejo de una Real Audiencia.

Específicamente gran parte de Centroamérica constituía la Capitanía General de Guatemala. Así en septiembre de 1821 una junta de gobierno proclamó la independencia de México. “De acuerdo con los términos del acuerdo de Iguala, firmado en febrero de ese mismo año por los generales Iturbide y Guerrero, el nuevo Estado incluía México propiamente tal y la antigua capitanía general de Guatemala”.⁷

Muy pronto, la ex capitanía se separó de México en 1823, de cuyo territorio se formaron las Provincias Unidas de Centro América, mismas que establecieron en 1824 la Confederación de Centro América que incluía los territorios de Guatemala (incluyendo Belice, aunque no conocido como tal), El Salvador, Honduras, Nicaragua y Costa Rica, dicha administración sólo duró 15 años porque en 1839 se desintegró y surgieron los cinco países antes citados.⁸

Es importante mencionar aparte los casos de Belice y Panamá. Desde el siglo XVI en 1713 Lord Lexington, en nombre de Inglaterra, pidió a España “tolerancia para los súbditos británicos que cortaban madera en Belice”, a lo que España se negó, pese a ello, los ingleses continuaron sacando provecho de las riquezas de la madre naturaleza, en especial el palo de Campeche y la caoba. Así en 1763, mediante el tratado de París, España otorgó la concesión. Es necesario poner énfasis en que sólo se trataba de una concesión de usufructo, lo cual no significa ni el traspaso de soberanía o de propiedad privada por parte de los concesionarios. Para 1786 España había ampliado el permiso de 6 000 a 22 270 km².⁹

⁷ Orlando, Peña, *Estados y territorios en América Latina y el Caribe*, México, 1989, p. 16.

⁸ Cfr. Adalberto Santana, *Honduras-México*, Tegucigalpa, Subirana, 1994.

⁹ Cfr. Francesca Gargallo y Adalberto Santana, *Belice, sus fronteras y destino*, México, CCyDEL-UNAM, 1993 (Serie Nuestra América, 32).

Estados Unidos de América veía con mucho recelo la expansión inglesa en tierras americanas, y para ello decidió formalizar la firma en 1850 de un tratado: el Clayton-Bulwer, mismo que estipulaba que ni Washington ni Londres podían “ocupar, ni colonizar, ni fortificar, ni ejercer dominio alguno sobre Nicaragua, Costa Rica, la costa de Mosquitia ni ninguna otra parte de la América Central”.¹⁰

Con el paso de los años, el gobierno guatemalteco, una vez independizado del yugo español, y para evitar mayor ampliación de parte de los ingleses, firmó el tratado Anglo-guatemalteco de 1859 donde Guatemala cedió ese espacio a Gran Bretaña, y se fijaron los límites de los ríos Hondo y Sarstún a cambio de que los ingleses construyeran una vía férrea que conectara las costas del Mar Caribe con las del Pacífico. Este hecho implicó una penosa burla al tratado Clayton-Bulwer firmado con anterioridad. Desde luego, los británicos metidos en sus propios intereses jamás cumplieron su promesa. Mientras tanto, ese territorio era poblado básicamente por negros provenientes de Jamaica. Trágicamente para 1862 Inglaterra afirmó que Belice era una más de las colonias de su imperio. Incluso en 1875 Belice era conocido como *Belize State and Produce Company*.

Transcurrieron más de cien años, para que en 1980 la Asamblea General de las Naciones Unidas votara a favor de una resolución que recomendaba la independencia de Belice y un año más tarde, en 1981, Belice proclamó su independencia del sometimiento británico. En gran medida su liberación dependió del reconocimiento internacional como nación independiente.

¹⁰ Vicente Sáenz, *Hispano América contra el coloniaje*, México, Unión Democrática Centroamericana, 1949, pp. 87-88.

En cuanto a Panamá, ésta formó parte de Colombia, territorio perteneciente al virreinato de Nueva Granada.¹¹

La colonización no fue fácil en esa área debido a las condiciones climáticas y de una exuberante vegetación “los españoles tuvieron que retroceder en 1520, en 1558, en 1621 y en 1784-1792; un intento escocés fracasó entre 1698 y 1700 y lo mismo ocurrió con colonos franceses en los años 1744, 1754. Y no fue distinta la situación en el siglo XIX.”¹²

Héctor Pérez Brignoli señala que la historia de Panamá se divide en tres etapas, la primera termina en 1739 cuando los ingleses toman Portovelo, la segunda abarca desde la segunda mitad del siglo XIX, cuando se inaugura el ferrocarril interoceánico y la tercera principia con la construcción del canal hasta su independencia en 1903.

El territorio de Panamá adquiere su independencia del yugo español en noviembre de 1821. Una de las clases sociales más fuertes: la comerciante, manifiesta su adhesión a Colombia, hecho que se concretó, aunque años más tarde los panameños promovieron su separación en 1830, en 1840 y en 1850.

En 1879 el francés Fernando de Lesseps obtuvo una concesión para la construcción de un canal interoceánico, proyecto que no resultó debido a las condiciones climáticas dañinas para quienes empezaron a construir semejante obra de ingeniería y por la falta de técnicas adecuadas. Así, Lesseps vendió su Proyecto a una compañía norteamericana.

¹¹ Rodrigo Espino y Raúl Martínez [comps.], *Textos de la historia de Centroamérica y el Caribe, Panamá I*, México, Instituto Mora, 1988.

¹² Héctor Pérez Brignoli, *Breve Historia de Centroamérica*, 2a. edición, México, 1989, p. 40.

Cuatro años más tarde Estados Unidos de América se comprometió a terminar el trabajo inconcluso de los franceses.

En 1885 estalló una guerra civil en Colombia y Estados Unidos de América intervino para establecer el orden, posteriormente, en 1903 surgió otro levantamiento con el propósito de que Panamá se independizara de Colombia. Diez días más tarde Estados Unidos de América reconoció dicha independencia, y en ese mismo año se firmó el tratado Hay-Bunau Varilla entre Estados Unidos de América y Panamá que cedió los derechos para la construcción de un canal interoceánico.

2. Los plátanos de Centroamérica

El tema de los enclaves bananeros a fines del siglo XIX y principios del siglo XX es imprescindible para entender el crecimiento de la economía norteamericana con su consiguiente dependencia. Antes de esas fechas no existió un comercio trascendente porque esta fruta es perecedera y el recorrido por barcos de vela de Centroamérica a Estados Unidos de América no permitía la fructificación de ese comercio; trascendió sólo cuando la Revolución Industrial produjo barcos de vapor que se desplazaron con más velocidad y se inventaron sistemas de refrigeración. Alrededor de seis compañías norteamericanas se vieron muy favorecidas por el comercio del plátano y lograron expandirse tanto que pronto se convirtieron en transnacionales. Tuvieron mucha influencia sobre Centroamérica. La compañía más representativa fue, sin lugar a dudas, la United Fruit Company, UFCO, que tuvo diversas filiales. Sólo para entender la magnitud de dicha empresa es necesario mencionar que su propiedad territorial se encontraba en los países de Guatemala, Honduras, Costa Rica y Panamá y que de 95 588 has que tenía en 1900, llegó a 1 409 148 has en 1930, es decir, equivalía a 28% del territorio de Costa Rica, 19% de Panamá y 4% del territorio de los cuatro países en conjunto.¹³

¹³ Frank Ellis, *Las transnacionales del banano en Centroamérica*, Centroamérica, Editorial Universitaria Centroamericana, EDUCA, 1983, p. 36.

Frank Ellis¹⁴ afirma que el teniente Lorenzo Dow Barker, un capitán de barco, fue quien introdujo el comercio del banano de Jamaica hacia Estados Unidos de América en 1870. Él compró 160 racimos de plátano por una cantidad que equivaldría a 20 centavos de dólar. En Jersey City los racimos fueron vendidos a dos dólares cada uno. Las ganancias obtenidas fueron muy altas. Este resultado fue suficiente para convencer a Barker y a otros empresarios a iniciar este negocio.

El plátano es una fruta de gran perecibilidad, que en Estados Unidos de América se vende muy bien.

¿Por qué Centroamérica resulta estratégicamente importante para Estados Unidos de América? Por que es en estos países, cercanos al Ecuador, donde los plátanos con sus diversas variedades crecen y se adaptan fácilmente. Esto se debe a las latitudes que oscilan entre los 30° Norte y 30° Sur (de hecho entre más cerca se encuentren las tierras del Ecuador mejor), a la influencia que ejercen las corrientes marinas, para este caso la corriente cálida del Golfo, y la misma altitud —muy baja, de los 0 a los 200 metros aproximadamente, cercanos a zonas costeras sobre el nivel del mar— hacen que la zona tenga altas temperaturas (de 24 a 30° como temperatura mínima y se generen abundantes lluvias, superiores a los 2 000 mm anuales. El plátano es una fruta que requiere tanto de buenos sistemas de irrigación como de drenaje, y, para ello, se necesita de una infraestructura mínima de canales y diques, con la precipitación arriba señalada estos requisitos se cumplen satisfactoriamente en la zona de estudio.

¹⁴ *Ibid.*, p. 32.

Es en estas zonas donde el plátano se adapta de mejor forma a las mismas condiciones geográficas, por ello esta fruta pertenece al grupo de los cultivos denominados tropicales. Todas estas características encajan perfectamente en Centroamérica, específicamente en las costas del Atlántico, como ya se vio en el capítulo anterior, sus latitudes oscilan entre los 18° de latitud Norte (la parte más extrema hacia el Norte en Belice) y 7° también de latitud Norte (la parte más extrema hacia el Sur en Panamá), sus precipitaciones cercanas a las costas son iguales o sobrepasan los 2000 mm de lluvia al año, asimismo sus temperaturas también son mayores a los 24° C (véase mapa 17 sobre la producción de plátano).

Estados Unidos de América presenta otra latitud y otras condiciones geográficas que repercuten en su escasa producción de bananos, prácticamente inexistente, en ese sentido, depende totalmente de la producción de otros países y Centroamérica está muy cerca. Por ello, la mayor parte de la producción de estos países se destina hacia Estados Unidos de América. En necesario subrayar que la sociedad norteamericana es una de las mayores consumidoras de plátanos, en un ámbito mundial.

El periodo máximo de duración entre el corte y el consumo final no llega ni a las cinco semanas. El plátano es una fruta que puede ser atacada por hongos y bacterias. La variedad Cavendish, por ejemplo es frecuentemente afectada por un hongo llamado “Sigatoka Negra”, mismo que disminuye el desarrollo y la maduración del plátano. Este hongo se encuentra diseminado en Centroamérica, Colombia y Asia. Se descubrió en Costa Rica en 1979 y desde entonces se han realizado diversas investigaciones con el apoyo de la FAO y del PNUD.¹⁵

¹⁵ José Roberto López, *La economía del banano en Centroamérica*, Costa Rica, DEI, 1986, p. 65.

En Centroamérica se han cultivado dos variedades de plátanos: la “Gros Michel” que perduró hasta fines de la década de los cincuenta, y la Cavendish, la cual fue introducida por la Standard Fruit Company en Honduras, esta especie después se extendió por toda Centroamérica.¹⁶

El proceso de producción del plátano tiene una secuencia de tres pasos: protección de la fruta, el corte o cosecha y el transporte hasta la empacadora.

Para empacar los racimos se emplean cajas de cartón. Una vez que el plátano es llevado hasta el puerto de embarque pasa por controles de calidad hasta la carga del barco. Hay un punto de vital importancia en el proceso del plátano referido a la comercialización externa vinculada con el transporte. En Centroamérica no existe un transporte propio para dicha transportación, pues son las compañías transnacionales las dueñas del control de los barcos y ferrocarriles. El principal destino es hacia Estados Unidos de América.

En Centroamérica destacan tres empresas transnacionales que son las que ejercen el control en la comercialización del banano, éstas son:

1. United Brans y su filial es la United Fruit Company
2. Castle and Cook
3. Del Monte

Sólo ellas dominan 70% del mercado mundial y en Centroamérica se reparten de la siguiente manera:

En Costa Rica predominan las tres ya mencionadas.

En Guatemala destaca del Monte, pero también Compañía Agrícola.

En Honduras: la United Brand y la Castle and Cooke.

¹⁶ *Ibid.*, p. 17.

En Panamá: la United Brand.¹⁷

Por otra parte, es necesario señalar que después de cierto tiempo de cultivar constantemente plátanos los suelos se empobrecen, pierden su fertilidad, de manera que es necesario extender las fincas a otras regiones, esto significa, tener un crecimiento, por ello las transnacionales aumentaron su extensión con la consiguiente producción, también hay que subrayar que cuando las plantaciones son atacadas por hongos y bacterias, es necesario abandonarlas y buscar nuevas tierras en donde continuar la producción.

Frank Ellis hace un estudio sobre los tiempos de agotamiento de los suelos y concluye que en cuatro países hubo un crecimiento muy rápido, seguido por periodos de cierta estabilidad, que aunados a las diversas enfermedades, como la de Panamá, los países se vieron afectados por su poca producción.¹⁸

La producción de plátanos se hizo presente a fines del siglo XIX y en el siglo XX, en la costa norte de Honduras, dicha producción permitió a diversas empresas norteamericanas constituir un enclave. La minería no pudo dejar enormes riquezas como lo hizo el plátano. Incluso se hacía referencia a Honduras como la “República bananera”.

La United Fruit Company fue fundada en marzo de 1899, en Estados Unidos de América, al poco tiempo desarrolló una notable expansión.

La UFCO poseía “tierras mejoradas” que consistían además de los cultivos de plátano, en vías férreas, pastizales, plantaciones de otros productos, entre los que destaca la caña de azúcar.

¹⁷ *Ibid*, p. 22.

¹⁸ Ellis, *Las transnacionales...*, p. 49.

El gobierno hondureño otorgó en 1899 una concesión para el cultivo de plátanos a los hermanos Vaccaro, de nacionalización estadounidense, ellos empezaron a trabajar en el Valle de Aguán. En poco tiempo exportaron grandes cantidades de banano a Estados Unidos de América, empero tenían una dificultad: el traslado de la fruta hasta los barcos de vapor en las costas del Atlántico. Con ese problema gestionaron una concesión más “para poder canalizar las bocas de los ríos Salado y El Porvenir y llevar a cabo la construcción de cauces artificiales”.¹⁹

Tres años después, otro norteamericano de apellido Streich obtuvo otras concesiones en Honduras, pero terminó vendiendo todas sus acciones a otro hombre ávido y rapaz en los negocios: Samuel Zemurray, quien se encargó de fundar la Cuyamel Fruit Company con un capital inicial de 5 millones de dólares. Y se valió de todos los medios y formas para que le otorgaran concesiones a su favor, como fue el caso de obtener 10 000 ha de tierra en arrendamiento para el cultivo del prestigiado fruto, además de:

[...] garantías contra un aumento de impuestos, permiso para instalar un ferrocarril, y más importante aún, exención aduanera para los materiales de construcción necesarios sobre los cuales pesaban impuestos que él consideraba prohibitivos.²⁰

¹⁹ Vilma Lainaz y Víctor Meza, *El enclave bananero en la historia de Honduras*, en Pablo Yankelevich, *op. cit.*, p. 477.

²⁰ *Ibid.*, p. 488.

Además Zemurray mandó construir ramales de vías férreas clandestinos de los que obtenía tarifas especiales. Por otra parte, consiguió un contrato al que se le llamó Anticresis, en éste la Cuyamel Fruit Company otorgó crédito —con intereses— al gobierno hondureño por la cantidad de un millón de dólares, mismo que se destinó en trabajos relacionados con la reparación, reconstrucción y equipamiento de los ferrocarriles hondureños. La Cuyamel, representada por Zemurray, además de prestar el dinero, se encargó de llevar las finanzas de esta encomienda. Las ganancias obtenidas —una vez hechas las reparaciones y puesto el ferrocarril en funcionamiento al público— sirvieron para pagar los intereses del millón adeudado, empero Zemurray, con distintas artimañas, obtuvo mayores ganancias pues parecía que la deuda jamás disminuía y tuvieron que pasar muchos años para que la deuda finalmente fuera pagada.

Para 1929 Samuel Zemurray vendió sus acciones a la compañía más poderosa: la United Fruit Company.

El enclave bananero en Honduras fue muy claro. Para 1918, 75% de todas las plantaciones bananeras estaban en manos de compañías extranjeras, las cuales no sólo se dedicaban a la producción de plátano sino también a la caña de azúcar, a la producción de aguardiente y calzado, entre otros productos.

Las compañías obligaban a los campesinos y trabajadores de la plantación — mediante fichas y cupones como forma de pago— a consumir los productos que necesitaban en los comisariatos, es decir, tiendas creadas por los mismos empresarios. Obviamente los precios eran más altos. Cualquier indicio de inconformidad por parte del trabajador implicaba la pérdida del empleo. En ocasiones se llegó incluso a la represión militar cuando los trabajadores organizados hacían protestas masivas.

Estados Unidos de América también se valió de sobornos a trabajadores que, en muchos casos, aceptaron “venderse” y con ello también los reclamos y necesidades del proletariado organizado en un sindicato. En otras ocasiones, el trabajador ante la necesidad y el temor del desempleo aceptó las ínfimas condiciones y salarios para beneficio de las compañías transnacionales.

Estas compañías también tenían el control sobre líneas telegráficas, telefónicas y de electricidad.

Las empresas bananeras efectuaron infinidad de operaciones para evadir impuestos una vez que éstos fueron implantados por el gobierno hondureño y aún así se valieron de métodos para pagar menos, de hecho, se trataba de cantidades “ridículas” frente a las ganancias obtenidas. Como ejemplo de esto en 1926, Honduras tenía una deuda externa de \$7 763 549 (de pesos) de los cuales 93% correspondía a las compañías bananeras. Pero en ese mismo lapso, Honduras exoneró a esas compañías del pago de impuestos por la cantidad de \$8 800 000 pesos, si ambas cantidades se comparan se observa que la de los consorcios extranjeros era mayor y sólo con que hubieran pagado ese monto al gobierno hondureño, éste hubiera liquidado su deuda también, mas esto no fue así, sino todo lo contrario, las compañías no pagaron nada y Honduras terminó pagando su deuda. Se trata pues de una situación a lo sumo injusta donde una nación fuerte se impone ante una frágil.

Las compañías extranjeras, generalmente, obtenían concesiones y un enorme apoyo por parte del gobierno hondureño. Los terrenos para el cultivo, en la mayoría de los casos, eran de los más fértiles y los campesinos independientes se veían obligados a vender sus tierras para que las compañías ampliaran su área de influencia pues el mercado interno no tenía mucha demanda o bien tenían que aceptar los bajos precios que imponían las compañías a la compra del plátano, pues éste se exportaba principalmente.

No hay que perder de vista que el principal comprador que tiene Centroamérica es precisamente Estados Unidos de América. Existe pues una gran dependencia respecto al comercio.

De 1935 a 1940 la producción de plátanos fue de 32 millones de racimos, pero poco tiempo después hubo un aumento. En 1946 la producción de plátanos de Costa Rica, Honduras, Guatemala y Panamá llegó a 35 869 349 racimos de banano, esto representó 53.2% de la producción mundial.²¹

Para 1955 Centroamérica exportó el equivalente a 61% de su producción a Estados Unidos de América. Ciertamente, para 1975, este porcentaje se redujo a 36%. Empero, esta cifra sigue siendo alta porque Estados Unidos de América funge como el principal comprador de toda la región.

Las compañías pues ejercían un control tanto interno, dentro de las plantaciones como externo pues influían sobre otras áreas.

El caso específico de Honduras es el más claro ejemplo de un control absoluto por parte de Estados Unidos de América mediante sus múltiples compañías.

Un ejemplo más de la forma como operan las compañías transnacionales es cuando los países centroamericanos tomaron iniciativas y decidieron unirse e imponer un impuesto de exportación a los plátanos destinados a los mercados consumidores. El Acuerdo de Panamá, celebrado en marzo de 1974, suscrito por los gobiernos de Colombia, Costa Rica, Ecuador, Guatemala, Honduras, Nicaragua y Panamá, también consideró la creación de un organismo regional de los países exportadores del banano, que más tarde se le denominó UPEB (Unión de países exportadores de banano).²² Estas naciones enfrentaron:

²¹ Ellis, *Las transnacionales...*, p. 54.

²² López, *La economía del banano...*, p. 30.

suspensión de embarques y consecuente reducción de volúmenes exportados, amenazas de cierre y desempleo, boicot de la Asociación de Estibadores de los Estados Unidos, a los productos costarricenses, negativa a solucionar reclamos salariales y hasta supuestas protestas de sobornos de funcionarios de gobierno [...] así como las negativas a pagar los impuestos.²³

Fue necesaria entonces la amenaza de estos países de nacionalizar las plantaciones para que los consorcios pagaran dicho impuesto, aunque sin antes haber bajado las tarifas del 1 al 0.45, 0.30, 0.25. El único país que no hizo modificación alguna fue Honduras. Con este hecho tan importante las empresas transnacionales frenaron, en cierta medida, su injerencia en la vida de estas repúblicas.

Hacia la década de 1870 Honduras también intentó unirse a la carrera del café debido a que se observaban enormes ganancias en los países vecinos. Empero, el café no representó un porcentaje importante dentro de los productos de exportación, pues de 1887-1888 sólo abarcó 0.5% del total exportado, después en 1889 hubo un ligero aumento de 2.7%.

Honduras se caracteriza, al igual que los demás países centroamericanos, por su enorme dependencia de las exportaciones de plátanos y café, que en los últimos años han tenido una baja muy grande en los precios internacionales, ello repercute en su economía, si a esto se añade que la población ha ido en aumento con una tasa de nacimientos del 3.4% anual, los resultados son “una mezcla de extrema pobreza, de alto desempleo, constante deterioro de las condiciones sociales y una población muy joven altamente explosiva”.²⁴

²³ *Ibid.*, p. 31.

²⁴ Gregorio Selser, *Informe Kissinger contra Centroamérica*, México, El Día en libros, 1984, p. 128.

Para Estados Unidos de América esta situación es muy importante, porque lo lleva a invertir recursos en la región con el fin de evitar nuevas guerras sociales, influidas por el socialismo.

3. Importancia de la ubicación geográfica de Centroamérica

A partir de la Revolución cubana, Centroamérica resulta estratégica y vital para Estados Unidos de América porque su gobierno ve un “peligro soviético” y una amenaza la cercanía e influencia que Cuba pudiera ejercer, sobre todo, en los países que presentan mayor crisis económica y movimientos de insurgencia como los casos de Guatemala, El Salvador y Nicaragua. No en vano los esfuerzos de programas como Alianza para el Progreso, expuesto por el presidente Kennedy, “fundamentado en la democracia y con el fin de promover un desarrollo rápido del capitalismo [...] removiéndolo para ello, por medio de reformas agrarias, las viejas y atrasadas relaciones de producción de tipo precapitalista o semicapitalista aún existentes”, se pretendía con este programa “estimular una industrialización subordinada y dependiente controlada por el capital norteamericano”²⁵ o aun más, nuestro vecino fundamenta la necesidad de invertir enormes sumas de dinero en toda la región, pero en especial en las naciones antes citadas con el objeto de aminorar su precaria situación económica. John F. Kennedy adujo “vacunar a los pueblos y naciones subdesarrolladas del hemisferio contra todo tipo de tentaciones revolucionarias”.²⁶ Pero, al mismo tiempo, alentar la contrainsurgencia.

Es importante tener presente que desde Nicaragua y desde Guatemala fueron enviados los “contras” para efectuar la invasión de Bahía de Cochinos en Cuba.

²⁵ Citado en María Teresa Gutiérrez-Haces *et al. Centroamérica: una historia sin retoque*, México, El Día-IIIE, 1987, p. 36.

²⁶ Selser, *Informe Kissinger...*, p. 43.

De acuerdo con el Informe Kissinger los tres objetivos principales de dicho informe se basan en orientar la política estadounidense “a la autodeterminación democrática, el estímulo al desarrollo económico-social justo y la cooperación para enfrentar las amenazas a la seguridad de la región”.²⁷ Sin embargo, aunque el gobierno norteamericano promueve las elecciones libres, en Centroamérica los fraudes electorales son visibles e incluso los gobiernos “electos democráticamente” están a favor, generalmente, de los intereses norteamericanos.

Resulta muy interesante observar que una vez que la Guerra Fría ha terminado, y se presentaron la caídas de la URSS y del Muro de Berlín, Estados Unidos de América sigue concibiendo a Cuba como “una amenaza para su seguridad nacional”, debido a que Cuba, así como México, resultan “un estorbo en la formulación de su política, de control directo, por la vía de la ‘constitucionalización neoliberal’ de los principales ejes de acumulación, así como de expansión de sus propiedades hacia los recursos estratégicos como petróleo, gas natural y minería”.²⁸

Otra de las estrategias de Estados Unidos de América es apoyar a un sector minoritario de Centroamérica, es decir, la oligarquía u hombres empresarios para la instalación o apertura de monopolios o empresas transnacionales y que además en cualquier momento estén dispuestos a apoyar al gobierno norteamericano.

Por otra parte, los programas de ayuda económica para inversiones en Centroamérica como la AID sólo se establecen en ciertas actividades si se cumplen ciertos requisitos como:

²⁷ *Ibid.*, p. 31.

²⁸ John Saxe-Fernández [comp.], *Geoeconomía y geopolítica del Caribe, Cuba, Estados Unidos, Mexico*, México, IIE-UNAM, 1997, p. 10.

a) las industrias cuyos bienes producidos no entren en competencia con los de las compañías norteamericanas; y b) las que aumentan las ventas de productos que son importados de Estados Unidos. También se aceptan industrias centroamericanas que en su desarrollo, conduzcan a suprimir importaciones extranjeras, siempre que éstas no vengan de los Estados Unidos. En este caso, tales industrias son favorecidas con los préstamos de la AID.²⁹

Centroamérica también se caracteriza porque en el sector industrial del petróleo predomina el monopolio de las compañías norteamericanas más que las nacionales, de hecho, sólo Costa Rica es la que posee su compañía nacional, las demás son Chevron, Exxon, Shell y Texaco, que pertenecen a capitales norteamericanos.

Considero que Estados Unidos de América tiene intereses en Belice debido a que durante mucho tiempo fue colonia británica, de hecho, como mencioné antes, Belice pertenece a la Commonwealth, hecho que quizá no sea grato para Estados Unidos de América, pues desde 1823, con la Declaración de la Doctrina Monroe, Estados Unidos de América dejó bien claro que no debía existir intervención de ningún gobierno extranjero, por ello a recientes fechas ha realizado un comercio más intenso con este país. A Estados Unidos de América no le conviene que haya un comercio con otros países, sobre todo con lo que podrían llamarse “la competencia” (Unión Europea o las integraciones de Asia).

Puedo afirmar que Estados Unidos de América está interesado en Guatemala y existen varias razones:

1. Es el país más septentrional de toda Centroamérica, y se encuentra entre Estados Unidos de América y el canal de Panamá, “es un área vital para la ‘seguridad’ y las operaciones militares norteamericanas;”³⁰

²⁹ Alfonso Bauer Paíz, “El proceso de...”, en *op. cit.*, p. 184.

³⁰ Citado en Susanne Jonas, “Escaparate’ de la contrarrevolución” en *Guatemala: una historia*

2. Tiene costas y puertos en el mar Caribe que facilitan el transporte marítimo en el océano Atlántico;
3. Sus suelos y climas permiten el cultivo de productos tropicales como el café, plátano, algodón y la copra que se usa en la industria del aceite. Este punto se aplica a los siete países de Centroamérica pues todos los recursos son abundantes y los climas muy variados;
4. También posee recursos mineros, como níquel y petróleo, ambos considerados minerales estratégicos;
5. Porque en su frontera norte limita con el “puente” —México— hacia Estados Unidos de América. A últimas décadas resulta incómodo el hecho de que en territorio norteamericano se encuentre un gran número de inmigrantes de habla hispana procedentes de México, Centroamérica, El Caribe y Sudamérica. Estados Unidos de América ha tomado medidas extremas de vigilancia en sus fronteras. Que mejor que tener un primer filtro desde Guatemala para evitar la inmigración centroamericana y sudamericana.
6. Finalmente Guatemala también resulta importante para Estados Unidos de América debido a que si éste logra tener injerencia mediante el comercio o la intromisión en el Mercado Común de Centroamérica, ello representaría un buen inicio hacia las demás naciones restantes de Centroamérica, es decir, Guatemala fungiría como puente o enlace con los otros países centroamericanos.

Esta postura de Estados Unidos de América es más notoria en la medida que ha hecho fuertes inversiones en muchos sectores de la economía, como por ejemplo en el transporte, en la construcción de algunas carreteras, no precisamente en aras de ayudar a la República guatemalteca, sino más bien con el fin de acceder a diferentes zonas para efectuar un intenso comercio, por supuesto, proveniente de los múltiples consorcios norteamericanos.

También realizó inversiones en exportaciones no tradicionales, como flores y textiles y zonas de turismo. Pronto cadenas transnacionales como Sheraton, Hilton y Western International hicieron arribo a Guatemala, y en algunos casos con la idea de establecer casinos.

La ubicación geográfica de Nicaragua también tiene relevancia pues su posición es estratégica debido a la configuración de su territorio. El hecho de que posea dos grandes lagos conectados al río San Juan posibilita la construcción de un canal interoceánico. Estados Unidos de América firmó los Pactos Dawson y el Tratado Chamorro-Bryan en 1916, con la finalidad de asegurar una alternativa a su construcción. Pero también hay que destacar que Nicaragua se ubica en una “posición estratégica en el ‘mare nostrum’ caribeño”, es decir se ubica en el centro del istmo.³¹ Desde donde se puede tener un control mayor a cualquier punto del Caribe o de Sudamérica o cualquier otro.

³¹ Edelberto Torres Rivas, “Poder nacional y sociedad dependiente”, en *La inversión extranjera en Centroamérica*, op. cit., p. 274.

Por otra parte, la posición geográfica de Costa Rica también resulta vital para Estados Unidos de América porque limita con Nicaragua, nación que recientemente instauró un gobierno democrático —y que Estados Unidos de América ve con mucho recelo porque no puede tener injerencia como antes con los gobiernos somozistas—, entonces el hecho de que ambas naciones estén juntas eso podría resultar una amenaza porque puede influir sobre Costa Rica, que se ha caracterizado en las últimas décadas por tener un comercio y una dependencia con el vecino del norte.

Además:

Costa Rica no posee fuerzas armadas más allá de una Guardia Civil y una Guardia Rural. Un pleito con Nicaragua sobre la navegación en el río San Juan y las operaciones de las guerrillas antisandinistas en el área han suscitado un alto grado de tensión a lo largo de la frontera norte.³²

Situación de alarma para nuestro vecino del norte que no pretende costear una guerra desgastante con un país donde las ideas socialistas se ven muy favorecidas por una gran mayoría.

La posición geográfica de Panamá también es trascendental pues es la franja más angosta de toda Centroamérica, y la que permite que las aguas de los dos océanos más grandes se comuniquen entre sí mediante el canal de Panamá y, por consiguiente, es un punto importante para el desarrollo del comercio mundial. A lo largo del trayecto del Canal de Panamá viajan barcos de diversa índole.

³² Selser, *Informe Kissinger...*, p. 129.

Mención aparte debe hacerse a que dentro del canal existe una franja denominada “Zona del Canal”, cuya extensión es de 533 millas², en las que Estados Unidos de América ejerce un total y absoluto control del área, tan así que ahí se ha llevado a cabo entrenamiento militar para la contrainsurgencia de la misma Centroamérica y en contra de todo movimiento de liberación de América Latina. Además se han impuesto 14 bases militares “que más que defender el Canal contra una posible agresión externa amenazan constantemente no sólo a Panamá sino a todas las naciones del continente”.³³ Desde esta zona puede enviar comandos bien pertrechados y disciplinados, y armas de todo tipo con el fin de sofocar cualquier intento de no alineación con este gobierno y con este sistema económico.

Esta zona es medular para Estados Unidos de América no sólo por la cuestión económica del canal que el gobierno norteamericano administra, que eso en sí ya pesa dentro de la economía norteamericana, sino por el hecho de tener control de un punto como el canal de Panamá; Estados Unidos de América podría decidir hasta cierto punto cerrar o no permitir el acceso a ciertos países, de acuerdo a los intereses propios. Ese aspecto debe tenerse en cuenta todo el tiempo.

³³ Enrique Jaramillo Levi, selec., pról. y notas, *Una explosión en América: el canal de Panamá*, México, Siglo XXI, 1976, p. 14.

4. Población y mano de obra en Centroamérica

Los especialistas en economía señalan que los principales factores de producción son la tierra, el trabajo y el capital. La tierra no nada más es la extensión territorial, sino, en general, todos los recursos que en esa superficie se encuentran, sin embargo, para que esos recursos puedan ser aprovechados es indispensable la fuerza laboral, el trabajo de los hombres.³⁴ En ese sentido, al gobierno de Estados Unidos de América le cuesta muy caro el pago de mano de obra norteamericana, para ello recurre a otra fuerza de obra más barata en otras naciones. Y un ejemplo específico es Centroamérica debido a su cercanía, por ello, y de acuerdo con los economistas, los factores de producción una vez reunidos en los territorios seleccionados que, como ya se mencionó, suelen ser zonas fronterizas, producen cultivos y otros productos primarios superiores al consumo interno. Estos superávits son comercializables, de modo que algunas economías se basan en uno o dos cultivos para la exportación y eso es más rentable que tener una agricultura de subsistencia.

Actualmente un rubro trascendente en la economía centroamericana es el que respecta a la maquila, la cual en las últimas décadas se ha triplicado, a veces un poco más, pero lo cierto es que las economías se han beneficiado de este hecho.

³⁴ David. S. Landes, *La riqueza y la pobreza de las naciones, por qué algunas son tan ricas y otras tan pobres*, Barcelona, Crítica, 1999 (Serie Mayor), p. 273.

Estados Unidos de América ha aprovechado la mano de obra barata de los guatemaltecos y de los centroamericanos, en general, con la finalidad de “exportar a mercados extrarregionales”, es decir, beneficiarse de la abundante mano de obra barata mediante el sistema de maquila para la fabricación de textiles y ropa en la cual, la tela es importada de Estados Unidos de América, ahí el textil se trabaja y de nuevo se exporta hacia Norteamérica. Con ello se evita pagar altos salarios y una serie de servicios a los trabajadores estadounidenses, quienes ganan por hora con un mayor sueldo y tienen costosos privilegios y derechos. Resulta pues un buen negocio en la medida en que es mucho más barato producir en Guatemala u otra nación centroamericana.

También hay que resaltar que en Centroamérica hay distintas clases sociales y dentro de los pobres, los más pobres son los indígenas, y éstos son los campesinos quienes trabajan las tierras de los cultivos de plantación o tropicales, este sector es el que con su fuerza de trabajo enriquece los grandes consorcios norteamericanos.

De igual manera sucede lo mismo en Belice con una maquila notable en su industria, principalmente en la industria textil.³⁵

Por otra parte también Centroamérica presenta una característica trascendental para Estados Unidos de América y esto es el grado de emigración que existe hacia Estados Unidos de América, a México, y hacia el interior de los mismos países centroamericanos, prueba de ello es, el porcentaje de divisas o remesas que han entrado al interior de estas naciones y que provienen de inmigrantes radicados en Estados Unidos de América.

³⁵ Francisco Lizcano Fernández, *Desarrollo socioeconómico de América Central en la segunda mitad del siglo XX*, Toluca, UAEM, 2000 (Col. Historia, 21), p. 117.

Un ejemplo es el caso de Belice, que desde 1940 más de 2 000 hombres dejaron su país para trabajar en el canal de Panamá y en Estados Unidos de América, a partir de esa fecha hubo un crecimiento en el número de inmigrantes hacia Estados Unidos de América. Las remesas de Belice en 1975 “ocuparon 22% de las exportaciones totales de bienes y servicios” de Belice. Las remesas han crecido en Panamá, Belice, El Salvador, Guatemala y Nicaragua.³⁶

Otro punto a considerar es el hecho de que los países han tenido flujos migratorios importantes al interior de la misma región, provocados por las guerras civiles y conflictos de carácter político-militar surgidos en Guatemala, El Salvador y Nicaragua, conflictos que no afectaron sus porcentajes de mortalidad, pero sí de migración externa hacia otros países centroamericanos. Aquí se dieron dos fenómenos de desplazamiento: a) el de los “refugiados” que definitivamente tuvieron que buscar asilo en otro país, en algunos casos fue México u otra nación centroamericana como Belice o Costa Rica, por ejemplo; y b) el de los “desplazados” que consistió en que la población se trasladó hacia otras zonas de su mismo territorio.³⁷

³⁶ *Ibid.*, p. 122.

³⁷ *Ibid.*, p. 166.

Otro ejemplo es el de Nicaragua, que presentaba cierta emigración hacia Costa Rica, pero se acrecentó a partir de 1975 por el conflicto que se presentó en Nicaragua con el triunfo de los sandinistas en los ochenta. De igual manera el mismo fenómeno de emigración se presentó de campesinos salvadoreños hacia Honduras, pero en 1969 se presentó un conflicto entre Honduras y El Salvador, y resultado de ello fue que de los 350 000 salvadoreños que vivían en Honduras, 200 000 regresaron a su país de origen. A partir de ese hecho, los salvadoreños dejaron de usar a Honduras como su destino para dirigirse hacia Estados Unidos de América, México o Guatemala.³⁸

Otra prueba de que los centroamericanos tienen como destino Estados Unidos de América es que:

[...] en los setenta la mayoría de los panameños, hondureños y guatemaltecos registrados en el exterior estaban establecidos en aquel país, aunque el número de guatemaltecos y hondureños afincados en los países vecinos seguía siendo importante. Durante los setenta aumentó notablemente la atracción de Estados Unidos sobre la población centroamericana.³⁹

De acuerdo con censos, en 1980:

[...] residían en Estados Unidos cerca de 100 000 salvadoreños, mientras que las colonias de panameños y guatemaltecos [...] sumaban unas 60 000 personas cada una y la de los costarricenses, hondureños y nicaragüenses oscilaban entre 30 000 y 45 000 personas.⁴⁰

Asimismo, Belice también ha tenido flujos migratorios importantes hacia Estados Unidos de América.

³⁸ *Ibid.*, p. 175.

³⁹ *Ibid.*, p. 175-176.

⁴⁰ *Ibid.*, p. 176.

Este fenómeno de migración hacia Estados Unidos de América no es agradable para el vecino del norte, así que a últimas fechas se han puesto todas las trabas posibles y una máxima inspección de los norteamericanos para evitar su desplazamiento y por esa razón las fronteras de México, Guatemala y Belice son más importantes para Estados Unidos de América, en la medida en que son los puentes de la población centroamericana hacia Estados Unidos de América. Con esto finalmente cabría la pregunta ¿no resulta importante la población centroamericana como mano de obra para Estados Unidos de América?

5. Canal de Panamá

Características físicas

Tiene 80 km de largo, desde el océano Atlántico al océano Pacífico, su orientación es de noroeste a sureste. Un barco tarda nueve horas en recorrer el canal y a través de él se observan los dos puertos terminales, dos trechos cortos a nivel del mar, tres juegos de esclusas gemelas (del Gatún, de Pedro Miguel y la de Miraflores), el lago artificial Gatún y el corte Gaillard o paso Culebra como inicialmente se llamaba (véase mapa 18).

Para que el canal funcione es necesario elevar los barcos que provienen de ambos océanos a nivel del mar hasta el nivel superior del lago Gatún y el corte Gaillard. Tanto el ascenso como el descenso de los barcos se realiza mediante tres series dobles de escaleras acuáticas (esclusas), que son cámaras de muros de concreto muy altos, con una compuerta en cada extremo y cuyo funcionamiento es el siguiente:

Cuando el barco llega a la esclusa donde va a ser elevado se abre la compuerta de entrada, desde luego, el nivel del agua de la esclusa es el mismo que el del barco que va a ingresar a la esclusa. Así el barco penetra fácilmente a la esclusa y se cierra. Después la esclusa se llena gracias a los conductos abiertos en sus muros o en el fondo, si el nivel del agua se eleva, también lo hace el barco, así asciende hasta llegar al mismo nivel que la parte más alta del canal, deja de entrar agua en la esclusa y se abre la compuerta de salida, es entonces cuando el barco sale flotando de la esclusa y continúa su viaje.

Se efectúa el procedimiento a la inversa si el barco tiene que descender, es decir, la embarcación entra en la esclusa llena de agua, se cierra la compuerta, el agua sale rápidamente de la cámara hasta que el barco desciende al canal del nivel inferior.

Al hacer un recorrido del Pacífico hacia el Atlántico se atraviesa lo siguiente: se pasan las esclusas de Miraflores, que son dos peldaños, casi en el extremo del canal, ubicadas cerca del Pacífico, éstas elevan a los barcos a 16.5 m sobre el nivel del mar. Después, los barcos pasan por el pequeño lago de Miraflores. A continuación se recorren las esclusas de Pedro Miguel (con una sola cámara), a 26 m sobre el nivel del mar, luego le sigue el corte Gaillard para ingresar en las aguas de lago Gatún que finalizan con la serie de tres cámaras, construidas una tras otra, de las esclusas de Gatún.⁴¹

A lo largo del lago Gatún los barcos recorren poco más de 44 km de longitud, desde el corte Gaillard hasta las esclusas de Gatún.

El río Chagres es el principal abastecedor de agua del lago Gatún, el cual tiene un dique que se construyó con la finalidad de que sus aguas no se vacíen en el Atlántico, este lago suministra de agua a las esclusas del canal.

Mención aparte debe hacerse al hecho de que para que un barco ascienda es necesario usar 101 millones de litros de agua, mismos que pasan en 8 minutos de un modo tranquilo, tanto así que no se forman burbujas, por cada minuto que pasa, el barco asciende un metro.

⁴¹ Patricia Maloney Markun, "Mis primeros conocimientos del Canal de Panamá", en *Mis primeros conocimientos*, México, Grolier Incorporated Publisher New York, 1961, pp. 153-154.

Entre las esclusas de Pedro Miguel y Miraflores se encuentra el paso más difícil del canal: el corte Gaillard o estrecho de Culebra, que tiene 13 km de longitud y fue excavado en roca sólida, este tramo debe recorrerse con la más mínima velocidad porque es una zona donde existe una cadena montañosa muy importante que origina una serpenteante lengua de tierra, así la parte central de Panamá posee cierta altura, los barcos deben ascender hasta ese punto y para ello se requiere de pilotos muy prácticos que puedan manejar las naves hasta esa altura.

Suele suceder que dos embarcaciones de direcciones opuestas crucen el corte y esto requiere de un doble esfuerzo por parte de los capitanes, pues el espacio es reducido y “las corrientes pueden aproximarlos a una distancia peligrosa. Al mismo tiempo, las corrientes que empujan desde las márgenes quizá hagan que la popa del barco se acerque demasiado a la ribera”.⁴²

Hay que hacer hincapié en que los barcos grandes jamás se cruzan en este corte, para ello es necesario detener el tránsito en la dirección opuesta hasta que pase la embarcación grande como acorazados, barcos petroleros, cargueros de mineral y grandes transatlánticos.

El horario en que los barcos empiezan a moverse a través del Canal de Panamá es a las 6:00 hrs.

⁴² *Ibid.*, p. 163.

Por otra parte el Canal de Panamá requiere de mantenimiento y reparaciones, cada cinco años debe realizarse una reparación general, también debe dragarse con cierta frecuencia para que su profundidad sea de 12.7 m, además es necesario mantener los puertos abiertos las 24 horas del día en los extremos del canal (Colón y Balboa) con el fin de recibir las distintas embarcaciones del mundo. También es menester capacitar a los pilotos que guían los barcos durante el trayecto del canal.

Los barcos que más emplean el canal frecuentemente son barcos de carga de materias primas con rutas específicas, que llevan entre otros productos: minerales, combustibles, cáñamo, caucho, café, cobre, estaño y níquel, plátano, hierro, maderas, nitratos. La nación que más usa esta vía interoceánica es, desde luego, Estados Unidos de América.

El canal fue construido entre 1904 y 1914 y está ubicado dentro de la Zona del Canal, misma que estuvo bajo jurisdicción norteamericana de 1903 a 1979, cuando Estados Unidos de América aceptó y reconoció que Panamá tenía soberanía sobre la zona.⁴³

El canal de Panamá posee neutralidad, sin embargo, Estados Unidos de América ha ocupado un área como en enclave militarizado, como se verá más adelante.

⁴³ *Enciclopedia Hispánica*, Barcelona/Buenos Aires/Caracas/Madrid/México/Panamá/Río de Janeiro/ Sao Paulo, Encyclopedia Britannica Publishers, 1995, vol. 11, p. 204.

Antecedentes históricos

Vasco Núñez de Balboa cruzó el istmo de Panamá y fue el primer hombre, quien desde lo alto de una montaña del Darién divisó el océano Pacífico. Pronto los españoles construyeron un camino sobre tierra firme que comunicara ambos océanos, al cual denominaron Camino Real, mismo que comenzaba en Portobelo (en el Atlántico) y seguía la ruta que los indios usaban. Fue así como surgió la primera ciudad llamada Panamá (en la parte del Pacífico).⁴⁴

Así desde 1534, Carlos V de España ordenó una serie de estudios para la construcción de un istmo que comunicara ambos océanos. Después Felipe II desechó tal proyecto debido a cuestiones de “política internacional coonestadas con la frase bíblica: “El hombre no separará lo que Dios unió””.⁴⁵

Con la conquista de Perú y Bolivia hubo un periodo de esplendor para la metrópoli española, debido a las remesas de oro y plata provenientes del Potosí que se enviaban hacia Panamá, de ahí eran trasportadas en caballos —bien vigilados— por el Camino Real hasta Portobelo, y de ahí los metales preciosos eran transportados en la flota real con rumbo a España. Este acontecimiento transformó el canal en una vía fundamental, sin embargo, los piratas y bucaneros de Inglaterra y Holanda avisaron este punto que fue atacado con frecuencia. El hostigamiento de parte de estos corsarios amedrentó a los españoles, quienes cambiaron su política económica y pusieron como remedio cambiar la ruta del istmo por la del Cabo de Hornos.⁴⁶

⁴⁴ Maloney Markun, *op. cit.*, p. 172.

⁴⁵ Octavio Méndez Pereira, citado en Enrique Jaramillo Levi, selección, prólogo y notas, *Una explosión en América: el canal de Panamá*, México, Siglo XXI, 1976, p. 19.

⁴⁶ Alfredo A. Castillero Calvo, “Fundamentos económicos y sociales de la independencia panameña”, en Rodrigo Espino y Raúl Martínez [comps.], *Textos de la historia de Centroamérica y el Caribe*,

Años más tarde, con el descubrimiento de oro en California en 1849, se reavivó la vía interoceánica, pues numerosos aventureros se lanzaron hacia aquellos parajes que prometían éxito y bonanza, así unos emprendieron el camino en carretas por el continente, otros lo hicieron por la ruta de Panamá, es decir: llegaban en barco hasta la desembocadura del río Chagres, de ahí eran trasladados en pequeños barcos hasta Las Cruces y de ahí se trasladaban en recuas hasta Panamá donde esperaban un barco rumbo a California. Se trataba de un camino lento, pero seguro de los feroces indios de las planicies norteamericanas.

En 1869 Fernando de Lesseps y sus ayudantes construyeron el Canal de Suez, hecho que determinó la idea de realizar la misma tarea en Panamá. Pronto los franceses consiguieron una concesión para edificar el canal de Panamá y hacia 1880 se iniciaron las obras de construcción, mismas que fueron suspendidas debido a las condiciones físicas que prevalecían en la zona donde había un sitio inexpugnable: el corte Culebra; aguas impetuosas del río Chagres con mareas que subían hasta seis metros; un clima inhóspito con exceso de humedad que conllevó a la oxidación de múltiples materiales. Además provocó la muerte por paludismo y fiebre amarilla de numerosos trabajadores. Finalmente, después de varios años de arduo trabajo los franceses tuvieron que vender su proyecto en 40 millones de dólares, se hallaban en quiebra y sus compradores fueron accionistas de compañías estadounidenses.

Para 1886 el istmo era un departamento de Panamá que, conforme a la constitución centralista de ese año, la nación cambió de nombre por el de República de Colombia.

De 1899 a 1902 hubo fuertes movimientos separatistas de parte del departamento de Panamá que originaron una guerra civil, se acentuó más la crisis económica. En enero de 1903 los gobiernos de Colombia y Estados Unidos de América firmaron el tratado el Herrán-Hay con la finalidad de construir el canal, sin embargo, el congreso colombiano, en agosto de ese mismo año, se negó a ratificarlo porque adujo que existían enormes desventajas para Colombia.

Así, en noviembre de 1903 el pueblo panameño se declara independiente, acontecimiento que Estados Unidos de América aprovechó exitosamente al ratificar su independencia. La junta revolucionaria de Panamá, encabezada por miembros de la burguesía y Manuel Amador Guerrero, vio la salvación de declararse independientes y acrecentar la economía panameña en el apoyo de Estados Unidos de América a cambio de un tratado para la construcción del canal.⁴⁷ Finalmente Panamá obtuvo su independencia.

⁴⁷ Jaramillo Levi, *Una explosión en América...*, pp. 21-22.

En la firma del tratado tuvo que ver sobremanera un francés, hábil y diplomático, muy inteligente, y con un enorme sentido de negocios, llamado Philippe Bunau-Varilla, quien fue nombrado embajador plenipotenciario de Panamá ante Estados Unidos de América y le propuso a este país un tratado distinto al Herrán-Hay con más desventajas para Panamá, además el tratado fue firmado en inglés y con un representante francés por parte de Panamá. El tratado Hay-Bunau-Varilla fue ratificado por Estados Unidos de América el 24 de febrero de 1904, a partir del cual entró en vigor.

El primer punto que hizo el gobierno norteamericano ya instalado en el área de construcción fue expulsar a toda la población nativa, acto que conllevó a la desaparición de pueblos enteros. Algunos puntos del tratado Hay Bunau-Varilla son los siguientes:

1. La concesión del canal es a perpetuidad
2. Estados Unidos de América tiene una zona de 10 millas de ancho en el canal.
3. Se ceden, como parte de la zona, a perpetuidad, el uso, ocupación y control, de las islas Naos, Perico, Flamenco y Culebra.
4. Expropiación de tierras y de propiedades para el Canal, avaluadas con base en sus valores de 1903.
5. Jurisdicción sanitaria ejercida exclusivamente por Estados Unidos de América.
6. Jurisdicción policiva y judicial ejercida exclusivamente por Estados Unidos de América.
7. Acueducto cedido al cabo de 50 años mediante pago en ese periodo de su costo, más 2% de interés.

8. Concesión ilimitada de tierras y aguas auxiliares dentro de la jurisdicción de la República.
9. Los derechos y privilegios concedidos limitan la soberanía de la República de Panamá.⁴⁸

La Zona del Canal de Panamá (posee 533 millas² a lo largo del canal) funciona como un enclave pues el gobierno norteamericano, como ya mencioné antes, ejerce un total y absoluto control en el área, además ha impuesto 14 bases militares —en aras de proteger el canal— y que operan de distintas formas amenazando toda el área de Centroamérica y América Latina. Con estas bases el gobierno estadounidense se ahorra cerca de 600 millones de dólares anuales en costos militares.

Entre algunas de las bases de la zona destacan las siguientes:

- Fuerzas especiales (mejor conocidas como *boinas verdes*).
- Special Action Force, que brindan entrenamiento y asesoramiento en contrainsurgencia.
- Albrook Air Field Base.
- Quarry Hights es la sede del comando sur de Estados Unidos de América que tiene a su cargo la supervisión de actividades de las misiones militares de Estados Unidos de América a América Latina que incluye entrenamiento y acrecentamiento de intereses de Estados Unidos de América en Sudamérica a Centroamérica.

⁴⁸ Ernesto Castellero Pimentel, “Cómo llegaron los Estados Unidos a Panamá”, en Jaramillo Levi, *Una explosión en América...*, p. 75.

- Fort Sherman, base donde se imparten cursos sobre guerra en la selva.
- Fort Clayton, donde se preparan cartógrafos para la contrainsurgencia.
- Comando Sur, que es el organismo más importante, y cuyas misiones son a) defender el Canal de Panamá, b) responder ante eventuales situaciones críticas en países de América Latina y que se requiera de una intervención militar de Estados Unidos de América, y c) supervisar la asistencia militar a los países de la región con asesoría, equipos de entrenamiento y escuelas militares.⁴⁹

Gracias a la hábil diplomacia del general Omar Torrijos, presidente de Panamá, quien asumió la presidencia en 1972, se firmó un nuevo acuerdo en 1977 con el gobierno estadounidense, es ese momento representado por el presidente James Carter, donde se ratificó que el canal y la zona pasarían a manos de Panamá a partir del 31 de diciembre de 1999, acontecimiento que fue cumplido y que hoy en día los panameños administran.

El Canal de Panamá ha sido un punto medular en la geopolítica de Estados Unidos de América, un punto por el que se ejerce control no sólo militar, estratégico, sino también económico. Ya se vio que el país que más usó y usa esta vía es Estados Unidos de América.

Por otra parte, el hecho de que existan diversas bases militares en la zona no sólo del Canal, sino también aledañas a esta zona por el hecho de “proteger” el Canal, le dan dominio y poder a este país sobre una enorme extensión llamada América Latina.

⁴⁹ Jaramillo, *op. cit.*, p. 32.

En este capítulo se ha visto la riqueza que posee Centroamérica no sólo físicamente, sino también en el aspecto de población y, desde luego, su inigualable posición geográfica en relación con Estados Unidos de América.

Llama la atención que Estados Unidos de América vela por su propia seguridad pues en la zona vecina al Canal se ubica la nación *non grata* para Washington y es el estado socialista de obreros, campesinos y trabajadores manuales e intelectuales de Cuba: una amenaza seria para Estados Unidos de América, no por su extensión territorial ni su economía, sino porque siempre puede ser un foco de influencia hacia las demás naciones vecinas que podrían mirarla con buenos ojos y convertirse al socialismo en un determinado momento.

Por otra parte, el Canal también ha impulsado la economía norteamericana, tanto así que los panameños, con justa razón, reclamaron un aumento por la cuota fija que Estados Unidos de América pagaría a Panamá y que desde un principio se estipuló en el tratado Hay-Bunau-Varilla entre Panamá y Estados Unidos de América. Hay que resaltar que esta vía ha sido sumamente utilizada por Estados Unidos de América, nación que más ha aprovechado el Canal.

Capítulo IV.

Estados Unidos de América

1. ¿Quién es Estados Unidos de América?

Estados Unidos de América es un país que tiene 9 372 614 km², en otras palabras, en un ámbito mundial es la nación que ocupa el cuarto lugar en extensión, o el segundo en América. De acuerdo a datos de 2003, tiene una población aproximada de 266 millones de habitantes, lo que equivale a 4.5% de la población mundial.

Estados Unidos de América tiene una situación geográfica única, pues su territorio pertenece a la mitad norte de la Tierra, es decir, por encontrarse en el hemisferio norte, se ubica en el área de las grandes extensiones territoriales. Por otra parte, sus enormes litorales lo comunican con los océanos de mayor importancia económica: el Pacífico y el Atlántico. “Su dominio está enclavado entre las dos aglomeraciones de población densa de la Europa Occidental y del Asia Oriental y, por tanto, entre las zonas de mayor importancia económica, política y militar.”¹

Sin embargo, a pesar de su amplio territorio y de sus recursos, éstos no resultan suficientes para la sociedad más consumista del orbe. Estados Unidos de América es mundialmente uno de los productores de recursos más importantes, no obstante, el consumo interno de la sociedad norteamericana crece día con día, ya no se da abasto, esta circunstancia lo ha obligado a ir más allá de sus fronteras en busca de materias primas y generalmente a costos muy baratos.

¹ Antonio Cavalla Rojas, *Geopolítica y seguridad nacional en América*, México, Coordinación de Humanidades-DGP-UNAM, 1979 (Col. Letras Universitarias, 31), p. 125.

Claude Julien afirma que “ningún pueblo del mundo consume más carne, más papel, más madera, más petróleo, más acero o más uranio per cápita que el pueblo de Estados Unidos”.²

Un norteamericano consume tres veces más energía que un europeo, ocho veces más que un japonés y 160 veces más que cualquier habitante de Asia.

Estados Unidos de América es muy pobre en bauxita y para producir aluminio se requiere de ésta, aun así posee la industria de aluminio más poderosa del mundo. Sólo este país consume cerca de 33% de la producción mundial de dicho metal, el cual resulta imprescindible en la construcción de aviones. Para producir motores de retropropulsión se requiere de níquel y de cromo. Estados Unidos de América consume 40% de níquel de todo el mundo, mas sólo produce 3%.

Estados Unidos de América también necesita una enorme cantidad de estaño, con el que se elabora la hojalata que sirve para el consorcio del refresco, y en general de todas las bebidas, conservas o alimentos y demás productos que requieren enlatarse. Para fabricar aceros especiales, las industrias de punta utilizan tungsteno y, en general, metales raros. Estados Unidos de América importa cerca de la cuarta parte de la producción mundial del tungsteno.³

Por otra parte el molibdeno y el magnesio se consideran minerales estratégicos, pues sirven en demasía en la industria del armamento.

² Claude Julien, *El imperio norteamericano*, La Habana, Editorial de Ciencias Sociales, 1970, p. 12.

³ Eduardo Galeano, *Las venas abiertas de América Latina*, México, Siglo XXI, 1985, p. 218.

Estados Unidos de América es el país que consume más de la mitad del café que se produce en el mundo, según datos del Centro Mundial de Información de Café en 1970.⁴ Y Centroamérica es una zona productora destacada en este cultivo, cuyo comprador principal es Estados Unidos de América (véanse mapas 19 y 20).

Estados Unidos de América también importa cerca de 40% del azúcar que consume. Además requiere al mismo tiempo de plátanos, cacao y caucho natural, cultivos tropicales que se importan de tierras cálidas.

Una industria para expandirse armoniosamente necesita de un aumento mayor de la producción de alimentos y de materias primas agropecuarias. “Alimentos, porque las ciudades crecen y comen; materias primas para las fábricas y para la exportación [...] de forma tal que se puedan] disminuir las importaciones agrícolas y aumentar las ventas al exterior generando las divisas que el desarrollo requiere.”⁵

Así pues “la prosperidad de la nación más rica del mundo depende de sus posibilidades de acceso a unas materias primas existentes en el subsuelo de países que figuran entre los más pobres de la tierra.”⁶

Para acceder a los recursos vitales con los cuales se convierte en una nación industrializada y poderosa, Estados Unidos de América ha recurrido a una serie de mecanismos para asegurar el aprovisionamiento constante, generalmente usa procedimientos injustos o, en otros casos, utiliza un arma infalible: la violencia.

⁴ *Ibid.*, p. 160.

⁵ *Ibid.*, p. 206.

⁶ Julien, *op. cit.*, p. 20.

Otros métodos utilizados por el gobierno de Estados Unidos de América para ejercer el intervencionismo en la zona han sido “—las matanzas, los daños corporales y morales, las desapariciones, la aplicación de condiciones que hacen imposible la vida humana, la prevención de nacimientos— [métodos] orientados a lograr el exterminio de grupos raciales, políticos, nacionales o culturales.”⁷

Y para ello es necesario contar con un Estado belicoso, es decir, contar con ejércitos bien preparados. Indiscutiblemente, Estados Unidos de América es una potencia militar y un método muy socorrido por esta nación para acrecentar su economía es, precisamente, desarrollar la carrera armamentista, la cual resulta un negocio redondo, ya que a cada rato estallan rebeliones por doquier y los precios de las guerras y las armas siempre tienen costos grandes. Por otra parte, el hecho de producir armamento de punta a granel infunde cierto respeto hacia el productor, y por puro sentido lógico, un país frágil no se pone a la par con uno más grande y fuerte, si quiere conservar su integridad. El armamento se ha vendido a los gobiernos centroamericanos para acallar las rebeliones de los “contras” que ha habido en Guatemala, El Salvador, Honduras y Panamá.

Con la presidencia de Bill Clinton, Estados Unidos de América vendió más armas a América Latina (que incluye a Centroamérica) de una forma “legal”, con el pretexto de evitar a toda costa el contrabando, el narcotráfico y el terrorismo, problemas que aquejan a prácticamente todas las sociedades del mundo.

⁷ Gregorio Selser, *Cronología de las intervenciones extranjeras en América Latina, Tomo I, 1776-1848*, México, CEIICH-UNAM, 1994, p. VIII.

El desarrollo de Estados Unidos de América trae como consecuencia el subdesarrollo de otros países. “El subdesarrollo de América Latina proviene del desarrollo ajeno y continúa alimentándolo”.⁸

El economista David S. Landes postula, a diferencia de otros autores, que la riqueza de Estados Unidos de América no se debe a la riqueza ajena, sino a que esta nación ha sabido aprovechar todos los recursos con que cuenta, pues al interior de su territorio abunda el hierro y el carbón, indispensables para arrancar la primera Revolución Industrial. El territorio de Estados Unidos de América posee inmensas llanuras, idóneas para los granos como el trigo y maíz; y para el desarrollo de un efectivo sistema de comunicaciones que conecte de Este a Oeste y de Norte a Sur el territorio estadounidense. Considero que esto es cierto, pero también creo que, en gran medida, las materias primas y recursos baratos de Centroamérica y de otras naciones subdesarrolladas han influido en su próspero crecimiento económico.

Es importante entender cómo vive Estados Unidos de América, cuáles han sido sus políticas y su historia, pues en muchas de sus actitudes se puede vislumbrar cada paso que podría dar, qué necesita y de quién depende. Porque ese conocimiento nos sirve para defendernos ante la voracidad de poder y de control de Estados Unidos de América para cualquier país de Centroamérica, de Latinoamérica o de cualquier otra nación de la que pueda obtener ganancias cuantiosas.

⁸ Galeano, *Las venas abiertas...*, p. 470.

Estados Unidos de América se ha caracterizado por su vocación expansionista y, como ninguna otra nación del orbe, por su poder de intervención e injerencia en otros países, pareciera pues que no tiene fronteras. Este país desde antes de su independencia ya avizoraba con febril entusiasmo lo que necesitaba para crecer: un expansionismo de sus fronteras en todos los puntos posibles, así el general Lee, segundo de Washington, solicita una carta a Luis de Unzaga y Amézaga, en la que le solicitan ayuda material y efectiva contra los ingleses. Es esa carta sostiene:

Cuando las colonias inglesas consigan su independencia, no molestarán a cualquiera otra potencia [o sea España], ya que la tendencia de este pueblo, su situación y circunstancias de momento le obligarán a dedicarse esencialmente a la agricultura y a un comercio libre más importante para sus intereses y a su futuro.⁹

⁹ Gregorio Selser, *Cronología de las intervenciones extranjeras*, 4 vols., México, CEICH-UNAM, 1994, t. 1, 1776-1848, p. 21.

2. Política e intervención militar en Centroamérica

a) La guerra en Centroamérica

Lenin señalaba que “la guerra no es más que la continuación de la política, por otros medios” y Clausewitz precisa que es la violencia”.¹⁰

La guerra es “[...] una pulsación regular de violencia, de mayor o menor vehemencia, y que, en consecuencia libera las tensiones y agota las fuerzas de una forma más o menos rápida o, en otras palabras, conduce a su objetivo con mayor o menor rapidez”.¹¹

Considero que la guerra no es un acto político, sino un verdadero instrumento político. Otro aspecto a considerar es el hecho de que nuestro vecino siempre alude a la importancia de la estrategia y seguridad de Estados Unidos de América. Un ejemplo muy claro sobre ello se encuentra en la Doctrina Monroe, dada a conocer en 1823 por James Monroe, en la misma se incluyen cuatro puntos.

El primero menciona que los Estados Unidos no han intervenido ni intervendrán en las colonias europeas ya establecidas en América.

Segundo: Los Estados Unidos de América no intervendrán en los negocios internos de las potencias europeas.

Tercero: Los Estados Unidos de América no permitirán nuevas colonizaciones europeas en América.

Cuarto: Los Estados Unidos de América se opondrán a las intervenciones europeas en las repúblicas iberoamericanas.

¹⁰ Karl von Clausewitz, *De la guerra*, México, Labor, p. 19.

¹¹ *Ibid*, pp. 57-58.

Esta doctrina ha sido utilizada por Estados Unidos de América en diversas circunstancias y con diferentes países. Algunas veces se defienden los postulados de dicha doctrina y en otras, pareciera que ni se conoce la existencia de ella. De una u otra forma, en varias ocasiones, Estados Unidos de América ha manifestado, no abiertamente, que “América es para los Americanos”, es decir, América para Estados Unidos de América.

Por otra parte cito “las naciones americanas, por la libre e independiente condición que han asumido y que mantienen, no pueden ser consideradas objeto de colonización por ninguna potencia europea. Toda intervención europea en este continente sería, pues, considerada por Estados Unidos como un acto inamical”.¹²

Si bien la idea de la Doctrina es alejar a las potencias europeas de América pues Estados Unidos de América se erige a sí mismo como el guardián del continente americano, con el paso de los años se observa que, efectivamente, distanció a la mayoría de países europeos, sin embargo, surgió el afán de controlar a las naciones hermanas de América. ¡Y de qué manera!

Años después surgió la idea de construcción del canal de Panamá, que pudo realizarse con la proeza de numerosos ingenieros y obreros que intervinieron en su construcción, hay que poner énfasis: con ayuda estadounidense, dicho canal fue puesto en funcionamiento a partir de 1914 y con él las fronteras se redujeron y los países pudieron comunicarse en lapsos más cortos.

¹² Jaume Miravittles, *Geografía contra geopolítica*, México, Prometeo [s. f.], pp. 156-157.

Tabla que muestra las ventajas del recorrido de extensiones del Canal

Distancias a recorrer	Porcentaje de ahorro en km
Desde Nueva York a Vancouver	57%
Desde Nueva York a San Francisco	60%
Desde Nueva York a Valparaíso	45%
Desde Nueva York a Hong Kong	30%

Datos obtenidos de Maravillas, *op. cit.*, p. 170.

Sin embargo, para Estados Unidos de América era necesario salvaguardar sus intereses y por ello recurrió a buscar defensas no solamente en la entrada atlántica (Cristóbal) y salida pacífica (Balboa), sino también en las zonas adyacentes al canal. Así había vigilancia en las islas Galápagos, Duth Harbor, las islas Aleutianas, Pearl Harbor en Hawai, así como Wake y Midway. Pero existía un vacío en el tramo de Santo Tomás hasta las costas de Venezuela y las Guayanas. Las islas ubicadas en esa franja corresponden a países europeos (Inglaterra, Francia y Holanda principalmente) y el gobierno de Estados Unidos de América estaba interesado en cubrir semejante área, y de pronto tuvo una oportunidad al estallar la Primera Guerra Mundial pues se acordó un intercambio en el que Inglaterra recibió 50 cruceros de guerra a cambio del alquiler por 99 años de todas las bases inglesas del mar Caribe.¹³

Así, Estados Unidos de América pudo ejercer un control en Mayaguana, en las islas Bahamas, Jamaica, Antigua, Santa Lucía, Puerto España, Trinidad, Suddie, Georgetown y completar su eje de defensa.

¹³ *Ibid.*, p. 172.

b) Intervención militar en Guatemala

Uno de los problemas más graves relacionados con la agricultura de Guatemala, es que existen terratenientes, mismos que representan sólo 2.1% de la población y que son poseedores de 62% de la tierra cultivable. Este pequeño grupo es el exportador de los productos tropicales, principalmente, hacia Estados Unidos de América. Sus suelos son los más fértiles. Pero, por el contrario, la mayoría del pueblo 87.4% equivale a los agricultores de subsistencia. Este punto es muy importante pues para que Estados Unidos de América obtenga mayores ganancias es necesario planear una buena estrategia, basada en un sistema de latifundio-minifundio que le permita pagar al menor costo posible la mano de obra. En dicho sistema los agricultores, la gran mayoría indígena, no sólo trabajan en sus parcelas, las cuales proporcionan los insumos mínimos para sobrevivir, sino que también lo hacen en las grandes fincas de exportación,¹⁴ de las que obtienen ingresos esenciales para su subsistencia.

Para 1914, la producción de café de Guatemala se daba en propiedades extranjeras —de alemanes—, principalmente. Cerca de 90% de los ingresos de exportación provenían del café y el principal comprador era Alemania que se abastecía con 55 o 60%.

En la década de los treinta, con la depresión económica, el precio del café disminuyó y repercutió enormemente sobre la economía de Guatemala.

¹⁴ Andrea Brown, “Tierra de unos cuentos: la propiedad del campo en Guatemala”, en Susanne Jonas y David Tobis, *Guatemala: una historia inmediata*, México, Siglo XXI, 1976, p. 29.

Tiempo después, cuando estalla la Segunda Guerra Mundial, Estados Unidos de América presionó al gobierno guatemalteco para que éste expropiara los latifundios de los alemanes, lo que en efecto, se cumplió. A partir de ese momento, Estados Unidos de América aprovechó la situación para influir en la vida económica del país.

En 1945, mediante votaciones democráticas, llegó a la presidencia Juan José Arévalo, quien implantó una serie de reformas para beneficio de la gran mayoría de la población, deseaba transformar la estructura de la economía en los enclaves extranjeros y en la tenencia de la tierra. Para 1951, Jacobo Arbenz sucedió en la presidencia a Arévalo.

Jacobo Arbenz tenía el respaldo y el apoyo de la mayoría de los guatemaltecos, pues se incluían los campesinos y los trabajadores organizados, así como un grupo de la burguesía.

En 1952 fue aprobada por el Congreso de Guatemala una Ley de la Reforma Agraria que consistió, entre otros puntos, en:

[...] eliminar todo tipo de propiedad feudal en las áreas rurales; abolir las relaciones anticuadas de producción, en particular la servidumbre laboral y los vestigios de esclavitud, como las encomiendas, para entregar la tierra a los trabajadores del campo que no la poseían o que poseían muy poca, facilitar la ayuda técnica; aumentar el crédito agrícola en beneficio de todos los que trabajan la tierra.¹⁵

¹⁵ Citado en Andrea Brown, "Tierra de unos cuantos...", en *op. cit.*, p. 44.

Arbenz tenía la firme idea de sacar a Guatemala adelante, avizoraba un desarrollo capitalista, pero no apoyado en las compañías transnacionales, sino por el contrario, a través de la distribución de la riqueza de la nación entre los distintos sectores, a modo de que se produjera una base social y económica interna. Él quería evitar esa dependencia norteamericana y para ello se tuvo que enfrentar a dos sectores que con Arévalo habían quedado intactos, éstos eran los monopolios extranjeros y la oligarquía terrateniente. Mientras Guatemala tuviera que importar de Estados Unidos de América una serie de bienes, equipo de construcción, incluso alimentos y demás productos, la nación no podría obtener su independencia.

Arbenz apoyaba la empresa privada y los capitales extranjeros en tanto éstos respetaran las leyes y la soberanía de Guatemala.

El principal latifundista en Guatemala era la UFCO, pues poseía más de 225 000 ha y sólo 15% de esa cantidad la usaba para los cultivos. Para 1953 empezó una expropiación de tierras con sus respectivas indemnizaciones. Pronto, ante esa amenaza, intervino Estados Unidos de América con ayuda de la OEA —desde luego bajo presión de Estados Unidos de América— para solicitar la aprobación de una protesta contra Guatemala por “agresión comunista”. En 1954 hubo un golpe de Estado que encabezó Carlos Castillo Armas —el favorito de la CIA y apoyado por el gobierno norteamericano— y que dio fin al gobierno de Arbenz.

Este tipo de acciones son frecuentes ejemplos de la política estadounidense para con América Latina. Una vez que el imperialismo norteamericano ve con amenazas la pérdida de sus riquezas y de influencia, inmediatamente interviene nuestro vecino en aras de protegernos contra la influencia del socialismo, antes de la caída del Muro de Berlín y, recientemente, con el pretexto de proteger a los países “democráticos”. Estados Unidos de América actúa rápido y sin titubear.

Este ejemplo de intervención también ilustra porqué Estados Unidos de América temía por un gobierno de esa naturaleza pues podía servir de ejemplo a las demás naciones latinoamericanas. En Guatemala no hubo como tal una “influencia comunista” sino más bien una alianza entre la mediana y pequeña burguesía con la clase trabajadora, lo que despertó un alto grado de movilización de masas y organización obrera, y que a los ojos de Estados Unidos de América resultaba una posibilidad de “escapar al control”, ya no sólo a sus propios intereses sino también como una amenaza al orden capitalista internacional.¹⁶

¿Quién representa a la UFCO? ¿Por qué Estados Unidos de América atacó con tanta agresión y violencia a Guatemala? Porque la UFCO:

[...] formaba parte de un vasto sistema de poder de la Wall Street y Washington, que incluía o estaba ligado a casi todos los grupos de interés involucrados en la determinación de la política exterior. Por su propio consejo y mediante sus bufetes legales, bancos, etc., la UFCO integraba a los grupos del este más importantes —los Rockefeller, los intereses de la Standar Oil, los Morgan y los bostonianos de sangre azul, que dominaban el aparato de la política exterior.¹⁷

¹⁶ Susanne Jonas, “La democracia que sucumbió”, en *Guatemala. Historia inmediata, op. cit.*, p. 104.

¹⁷ Susanne Jonas, “Anatomía de una intervención: la ‘liberalización’ norteamericana en Guatemala”, en *ibid.*, p. 120.

Una vez derrocado Arbenz, Castillo Armas hizo todo lo contrario de Jacobo Arbenz, al favorecer a la UFCO y a la IRCA (International Railways of Central America), les devolvió las tierras expropiadas y empezó una época muy difícil para el pueblo guatemalteco ya que principió una persecución de los principales líderes de los sindicatos. Castillo Armas obedeció las imposiciones de Estados Unidos de América y junto con todo el aparato de gobierno efectuó la llamada “contrarrevolución” que consistió en anular todas las medidas que beneficiaban a los trabajadores y campesinos y ejercer todos los mecanismos necesarios para el restablecimiento de la burguesía guatemalteca así como de las compañías transnacionales. Al mismo tiempo, usar la represión como medio para sofocar todos los movimientos populares.

Castillo Armas, en otro ejemplo más de su entreguismo, impuso un código petrolero, mediante el cual las compañías extranjeras obtenían concesiones del subsuelo hasta por 40 años. Este código elaborado por estadounidenses fue publicado primero en inglés en el periódico *El Guatemalteco* y después apareció en español.¹⁸

Lo antes comentado nos sirve para comprender de qué manera Estados Unidos de América ha dispuesto de personal que obedezca a sus propios intereses.

¹⁸ Susanne Jonas “‘Escaparate’ de la contrarrevolución”, en *ibid.*, p. 148.

En 1959 sucedió la Revolución cubana y hay que enfatizar que fue precisamente en el territorio guatemalteco donde Estados Unidos de América mandó construir la base aérea en Retalhuleu, desde la cual fueron enviados sus aviones para la invasión de Bahía de Cochinos, Cuba, en 1961.¹⁹ Además también fueron enviados ahí cubanos exiliados para ser adiestrados. Hay que recordar, de nuevo, que Guatemala es el país más septentrional de Centroamérica y el más cercano a Estados Unidos de América, por otra parte, la distancia de ahí a Cuba, específicamente a Bahía de Cochinos es mínima.

Otra forma de explotación en territorio guatemalteco consistió en obtener la máxima ganancia a los “enormes pastizales de Centroamérica”, es decir la ganadería fue otro rubro. Muchos de los dueños de extensas praderas estaban en manos de extranjeros, principalmente personas que habían tenido altos puestos como funcionarios, en varios casos se trataba de hombres que habían fungido como embajadores en Centroamérica. La carne tenía una finalidad: la exportación.

Guatemala, país que tiene al quetzal en su bandera, también llama la atención por la riqueza de minerales, principalmente el níquel y el azufre. Con mayor importancia resultaron los descubrimientos de minas de níquel en Guatemala, después de que Estados Unidos de América cortó las relaciones comerciales, una vez ganada la lucha revolucionaria, con su principal abastecedora: Cuba.

¹⁹ Alfonso Bauer, “El proceso de integración económica centroamericana y el papel del capital norteamericano”, en Susana Bodenheimer *et al.*, *La inversión extranjera en Centroamérica*, San José, Educa, 1974, p. 176.

¿Pero qué papel desempeña el níquel en la industria? El níquel es una de las 13 materias primas básicas para un país industrializado, según indicaciones del Departamento del Interior de Estados Unidos de América. Es un metal que tiene aplicación industrial en gran escala.

El níquel se caracteriza por su carácter ferromagnético, por eso es usado como imán. Es un tanto resistente a la oxidación y la corrosión y con otros metales forma diversas aleaciones para infinidad de aplicaciones industriales como el constantán (con cobre) que se utiliza en material eléctrico; el monel (con cobre y hierro) que se aplica en la fabricación de hélices y chapas, también es importante en la producción de acero inoxidable.

Un avión tetramotor de pistones requería de 60 kg de níquel y un avión de retropropulsión moderno requiere de 1 900 kg. Sirve también en la fabricación de armamentos y sistemas de lanzamientos de proyectiles, debido a ello, el Departamento de Defensa de Estados Unidos de América lo ha llamado “metal bélico”.²⁰

El níquel también se emplea en la acuñación de monedas, en la protección de materiales por medio del niquelado, al igual que en la fabricación de catalizadores, esmaltes y recipientes de almacenamiento de derivados del petróleo. Las ferritas de níquel se emplean en la construcción de equipos eléctricos, como antenas y transformadores, y los compuestos carbonados desempeñan importantes papeles en la industria del plástico.²¹

²⁰ Fred Goff, “Exmibal: llévate otro níquel”, en Susanne Jonnas y David Tobis, *Guatemala..., op. cit.*, p. 233.

²¹ *Enciclopedia Hispánica*, Barcelona/Buenos Aires/Caracas/Madrid/México/Panamá/Río de Janeiro/ Sao Paulo, Encyclopædia Britannica Publishers, 1995.

Estados Unidos de América junto con otros 6 países industrializados consumen alrededor de 90% de la producción mundial. El principal consumidor de este metal es Estados Unidos de América y requiere importar 90% de níquel.

El níquel se puede encontrar de distintas formas como la niquelina, millerita, pentlandita, garnierita, sulfuros minerales y lateritas. Las lateritas se ubican, cerca de la superficie, principalmente en áreas tropicales de climas cálidos y húmedos propicias al efecto químico del tiempo, en cambio los sulfuros son de zonas templadas y se hallan a mayor profundidad.²²

Cada vez se emplea con mayor frecuencia el níquel combinado con el hierro, es decir, el ferroníquel, que es un derivado de las lateritas y además es más barato por tratarse de una combinación y no un metal puro. Se localizan importantes yacimientos de éstas en Nueva Caledonia, Cuba, Indonesia, Colombia y Guatemala.

En ese sentido, en Guatemala existe una empresa llamada EXMIBAL (Explotaciones Mineras de Izabal), subsidiaria de la International Nickel Company y encargada de explotar el níquel, la cual fue constituida en 1960. Mas fue en 1965 cuando a esta compañía le otorgaron una concesión —con base en un nuevo código minero aceptado en el Congreso— para que pudiera explotar la mina Niquegua, cuya extensión de 380 km, poseía además de níquel, cobalto, cromo y cobre.

²² Goff, *op. cit.*, 233 y 234.

La concesión implicaba el pago de impuestos al gobierno guatemalteco a una utilidad de 53%, pero la compañía, con tal de no pagar, prefirió clasificarse como “compañía de transformación” con la cual obtuvo 100% de exención de impuestos por diez años, acto que fue negado, pero no conforme con eso, tiempo después se valió de un dictamen favorable, en el que fue designado como “industria de la transformación”. Este dictamen provino de una dependencia llamada ICAITI (Instituto Centroamericano de Investigación para la Industria) y así para 1968 el gobierno lo exoneró de impuestos.

Esta compañía representa importantes intereses para Estados Unidos de América porque tiene los medios económicos, financieros, científicos, tecnológicos y humanos para aprovechar tal recurso: indispensable en la economía norteamericana.

Por otra parte, Guatemala en décadas recientes recibió del gobierno norteamericano importantes préstamos con el objetivo de abastecerse de equipo bélico —obsoleto y proveniente de Estados Unidos de América— para contrarrestar a los guerrilleros, así por ejemplo, se compraron autos chatarra para que fungieran como radio-patrullas, y chalecos antibalas. Esta situación también es aplicable para el resto de los países centroamericanos.

El coronel John Webber de Estados Unidos de América adujo lo siguiente:

[...] 7% del presupuesto anual total de Guatemala se gasta en comprar equipo militar en los Estados Unidos, ya que la suma de la ayuda militar total y de las subvenciones a Guatemala durante quince años (9.1 millones de dólares) es menor que la cantidad que Guatemala gasta anualmente en comprarle al ejército de los Estados Unidos equipos obsoletos y excedentes.²³

²³ Bauer, *op. cit.*, p. 191.

A partir de la década de los sesenta distintas compañías norteamericanas empezaron a invertir en el sector industrial, así podemos destacar áreas como la farmacéutica, el procesamiento de alimentos y muy particularmente la industria del petróleo, mediante las transnacionales Texaco, Chevron y Shell.

C) Intervención militar en Panamá

El hecho de que Estados Unidos de América extendiera su área de influencia hacia América Latina y el Caribe hizo pensar que también requería de que su flota naviera pudiera pasar de un océano a otro, fue entonces como Teodoro Roosevelt, con su política del “gran garrote”, efectuó todos los preparativos para la firma de un tratado de construcción de un canal interoceánico, lo cual implicaba una serie de obstáculos pues durante el siglo XIX, en 1850, Inglaterra y Estados Unidos de América firmaron el tratado Clayton-Bulwer, mismo que estipulaba que ambas naciones “[...] obtendrá ni mantendrá para sí ningún derecho de control exclusivo sobre el canal en proyecto, y que ni Inglaterra ni Estados Unidos de América podrían ocupar. Fortificar o colonizar la zona del Canal.”²⁴

Ciertamente este tratado había puesto freno a la injerencia de Inglaterra en Centroamérica, sobre todo en Nicaragua, sin embargo, a la luz del siglo XX esta firma representaba para Estados Unidos de América un impedimento al expansionismo norteamericano (véanse mapas 21 y 22).

Así pues, en esas circunstancias, se iniciaron nuevas negociaciones con Inglaterra para un nuevo tratado rubricado en febrero de 1900 por el secretario de Estado de Estados Unidos de América, John Hay y lord Julian Pauncefote, embajador de Gran Bretaña en Estados Unidos de América, en el cual se autorizaba a Estados Unidos a:

²⁴ Julien, *op. cit.*, p. 88.

Excavar y administrar para sí mismo el canal, siempre y cuando éste fuese considerado como neutral y sometido a las mismas normas que el canal de Suez, en virtud de la Convención de Constantinopla (1888). El senado norteamericano ratificó este texto añadiendo al mismo tres enmiendas: a) el tratado de 1850 quedaba abolido; b) los principios de neutralidad planteados por la Convención de Constantinopla no impedirían a Estados Unidos la adopción de las medidas que este país juzgara necesarias para asegurar su propia defensa y para mantener el orden en las orillas del canal; c) un artículo previendo que otros países podrían unirse al tratado quedaba anulado.²⁵

En el tercer artículo de dicho tratado se señala lo siguiente:

- 1) El acceso al canal será libre y estará abierto a los barcos mercantes y a los barcos de guerra de todas las naciones que observan las presentes reglas, en pie de perfecta igualdad, de manera que no haya ninguna diferencia en detrimento de cualquiera de estas naciones o de sus ciudadanos o súbditos, en cuanto a las condiciones de tarifas de transporte u otras. Dichas condiciones y tarifas de transporte deberán ser justas y equitativas.
- 2) El canal no será jamás objeto de bloqueo, ni podrá en él ejercerse ninguna acción de guerra ni acto de hostilidad. Sin embargo, *se permitirá a Estados Unidos mantener en el Canal la policía militar que se juzgue necesaria para su defensa contra las ilegalidades y desórdenes.*²⁶
- 3) Los barcos de guerra de un beligerante no podrán avituallarse ni aproximarse en el canal, sino lo estrictamente necesario, y el paso de dichos navíos a través del canal deberá efectuarse en el lapso más breve posible conforme a las reglas en vigor, y tan sólo con las paradas impuestas por las necesidades de servicio.

²⁵ *Ibid.*, p. 89

²⁶ Cursivas mías.

Las presas se someterán también a los mismos reglamentos que los navíos de guerra beligerantes.

- 4) Ningún beligerante deberá embarcar o desembarcar tropas, municiones de guerra o material de guerra en el Canal, salvo en el caso de obstrucción accidental de tránsito, y, en ese caso, se deberá reanudar el tránsito lo más pronto posible.
- 5) Las disposiciones del presente artículo se aplicarán a las aguas limítrofes del Canal, en un radio de tres millas marinas por cada uno de sus extremos.

Los navíos de guerra de un beligerante no permanecerán en esas aguas más de veinticuatro horas de una vez, salvo en caso de accidente, y en este caso, reanudarán su marcha lo más pronto posible; sin embargo un barco de guerra que lleve bandera de uno de los beligerantes, no podrá partir sino veinticuatro horas más tarde de la salida de otro beligerante.

- 6) Las herramientas, instalaciones, edificios y demás obras necesarias para la construcción, sostenimiento y funcionamiento del Canal se considerarán parte de dicho Canal, y gozarán, tanto en tiempo de paz como de guerra, de la inmunidad más completa, de parte de los beligerantes, de todo ataque, de todo daño o de cualquier otro acto capaz de disminuir la utilidad en cuanto forman parte del canal. La Unión quedará en lo sucesivo, con total libertad

Este tratado fue ratificado y modificado por el gobierno inglés en 1901, donde se alude a lo siguiente:

a) abroga el acuerdo de 1850; b) autoriza a Estados Unidos a construir el canal, que queda bajo su entero control; c) afirma el principio de la neutralidad del canal bajo la sola garantía de Estados Unidos, que asumiría las funciones de policía; d) autoriza la ejecución de trabajos de fortificación; y e) prevé igual tratamiento para los buques de todas las naciones.²⁷

Un año después, el congreso norteamericano autorizó al presidente Roosevelt a comprar la concesión francesa en 40 millones de dólares, el área de dicha concesión pertenecía al territorio de Colombia, sin embargo, su representante plenipotenciario, Buneau-Varilla, firmó en enero de 1903 un tratado por el que se concedía a Estados Unidos de América la zona de 16 km de ancho a cambio de 10 millones de dólares y una suma de 250 000 dólares anuales. Los incisos de este tratado fueron abordados en el tercer capítulo y está por demás mencionarlos. Empero, sí es necesario poner énfasis en que las condiciones de la firma de este tratado fueron muy nebulosas, desde luego Estados Unidos de América intervino.

El mismo personaje Buneau-Varilla estaba al servicio del gobierno norteamericano, así que gestó todo cuanto pudo para beneficiar al máximo posible a Estados Unidos de América, éste usó un método hasta cierto punto sutil, pues la *Review of Reviews* publicó un artículo con el nombre de “Qué pasaría si Panamá se revelase?”, y en Washington circularon noticias y rumores de un levantamiento, cuando Panamá todavía era parte de Colombia.

²⁷ *Loc. cit.*

El 19 de octubre de 1903 tres barcos norteamericanos zarparon rumbo a Panamá y el 2 de noviembre sus comandantes recibieron órdenes de ocupar el ferrocarril de Panamá —que había sido construido con capital estadounidense— y prohibir la entrada a tropas colombianas en un radio de 35 km en caso de estallar alguna insurrección. Cuando llegó uno de los barcos, el *Nashville* a Colón, el departamento de Estado de Estados Unidos de América envió un telegrama al cónsul de Estados Unidos de América en Panamá que decía:

—“Se ha señalado un levantamiento en el Istmo. Ténganos rápida y completamente informados”.²⁸

El cónsul contestó de inmediato:

—“Todavía no hay levantamiento. Se me indica que tendrá lugar por la noche”.

Unas horas después el cónsul volvió a enviar otro telegrama:

—“El levantamiento ha tenido lugar esta tarde a las 18 horas, no se ha realizado efusión de sangre. Oficiales de la marina y del ejército hechos prisioneros. Esta noche se organizará un gobierno”.

²⁸ *Ibid.*, p. 90.

Se registró un solo muerto. El *Nashville* hizo descender a sus marines y la compañía de bomberos de Panamá se convirtió en un improvisado ejército. Se creó un gobierno por la noche el cual proclamó la independencia de Panamá el 4 de noviembre de 1903 y sólo dos días después, el secretario de Estado, John Hay, de Estados Unidos de América reconoció la nueva república de Panamá. El citado representante plenipotenciario de Colombia Buneau-Varilla firmó al poco tiempo, el 18 de noviembre, el tratado Hay-Buneau Varilla, donde se incluían unas cláusulas de total entrega del canal y su zona al gobierno norteamericano, tanto así que se menciona “con la exclusión total por parte de la república de Panamá del ejercicio de poderes, autoridad y derechos soberanos”.²⁹

Teodoro Roosevelt fue un presidente que se caracterizó por su política de expansionismo y de imperialismo, rudo como él solo, venció las críticas más acerbas contra su política, y debido a su forma de actuar cautivó a un gran público y a la opinión pública.

En este país se impuso pues Estados Unidos de América, ayudó a Panamá a independizarse y buscó su remuneración con la firma de un tratado muy desventajoso para los panameños y muy beneficioso para Estados Unidos de América.

²⁹ *Ibid.*, p. 91.

d) Intervención militar en Nicaragua

En la historia de Nicaragua hubo un presidente de nombre José Santos Zelaya, quien devolvió a los nicaragüenses las tierras de la Mosquitia, zona platanera donde Gran Bretaña había establecido un protectorado. Este hecho representó un fuerte golpe al imperio y la intervención británicas en la zona. Zelaya deseaba unir toda la región de Centroamérica en una sola para defenderse del expansionismo estadounidense que ya se vislumbraba, sin embargo, este hombre fracasó en su intento.

Además el general Zelaya acordó y firmó un préstamo con el Ethelburga Limited Syndicate de Londres, y con ello desafió al imperio norteamericano.³⁰

Estados Unidos de América se interesaba por esta zona por varias razones: por una parte, su posición geográfica exclusiva, la cual junto con Panamá la hacían imprescindible debido a que se había tomado en cuenta a Nicaragua para la construcción de un segundo canal, en caso de que no se llegaran a acuerdos con el gobierno de Panamá, ya que se podían aprovechar las aguas del río San Juan y las aguas del lago de Nicaragua; por otra parte esta zona podía muy bien ser aprovechada para “la defensa del canal de Panamá”, que aún se encontraba en construcción. De cualquier punto había que establecer un orden y una zona cercana al canal era precisamente Nicaragua; un tercer punto es que diversas compañías norteamericanas estaban asentadas en la región porque explotaban las tierras idóneas para el cultivo de plátano y minerales como el oro.

³⁰ Selser, *Cronología de las intervenciones...*, t. III, 1899-1945, p. 158.

En 1909, las relaciones entre Nicaragua y Estados Unidos de América se rompieron con la presidencia de Zelaya, debido a que este general no aceptó un préstamo por 15 millones de dólares y las condiciones que dicho préstamo implicaban. Como Zelaya era un hombre liberal y deseaba con anhelo la independencia de Nicaragua rechazó ese dinero. El gobierno de Washington se molestó ante semejante desaire y empezó a maquinarse la salida de ese hombre al frente de Nicaragua. Pronto encontró la solución en hombres conservadores de apellidos Chamorro y Estrada, quienes fueron apoyados por el gobierno de Estados Unidos de América para iniciar un movimiento de insurrección contra la presidencia de Zelaya. Estos dos hombres junto con Adolfo Díaz recibieron ayuda de Estados Unidos de América. Llegaron tropas y marinos de los barcos estadounidenses *Dubuque* y *Paducahliano* al territorio nicaragüense con el objeto de mantener un orden y con el pretexto de defender las vidas y bienes de muchos compatriotas norteamericanos asentados en la zona.

El general Zelaya no tuvo más remedio que presentar su renuncia y exiliarse en México, la Asamblea Nacional designó a José Madriz, otro liberal quien también fue destituido y desconocido por el gobierno norteamericano. En ese momento, el gobierno de Estados Unidos de América aprovechó la situación para firmar el tratado Bryan-Chamorro, por el cual se estableció abrir un canal interoceánico, la cesión de las islas de Maíz en el océano Atlántico y el permiso para establecer una base naval en el golfo de Fonseca, desde luego que estos hechos fueron una total y absoluta intervención militar en Nicaragua y se prolongó por muchos años después.

En 1916 subió a la presidencia Emiliano Chamorro y con ello hubo una serie de concesiones a favor de los intereses norteamericanos en la zona.

No en vano Estados Unidos de América siempre ha mantenido buenas relaciones con las dictaduras de América Latina, la mayoría de estos gobiernos son impuestos con la ayuda norteamericana. Existen numerosos ejemplos de ello: Somoza, en Nicaragua; Pérez Jiménez, en Venezuela; Trujillo, en Santo Domingo; Batista, en Cuba; Odría, en Perú; Rojas Pinilla, en Colombia. ³¹

Considero que estos tres ejemplos de intervención en Guatemala, Panamá y Nicaragua ejemplifican la política que Estados Unidos de América ejecuta no sólo en Centroamérica, sino en cualquier parte del mundo donde haya intereses que beneficien a esta poderosa nación.

³¹ Julien, *op. cit.*, p. 251.

Conclusiones

La posición geográfica de una zona resulta imprescindiblemente estratégica y geopolítica para otra zona cuando se conjugan intereses. Centroamérica no sería importante para Estados Unidos de América si esta nación no llamara su atención en ningún sentido, pero justo sucede lo contrario, sus climas, sus recursos minerales, su mano de obra, su posición geográfica, y la existencia de la vía interoceánica que le da el dominio e influencia prácticamente sobre América Latina hacen que esta zona sea trascendental para nuestro vecino del norte y es evidente que Centroamérica le importa a Estados Unidos de América.

- En primer lugar es necesario distinguir que Centroamérica es ese conjunto de siete países (Belice, Guatemala, El Salvador, Honduras, Nicaragua, Costa Rica y Panamá) que comparten fronteras y, en la mayoría de los casos, una historia común y procesos similares de desarrollo.
- En segundo lugar es necesario señalar que Estados Unidos ejerce una influencia en Centroamérica no sólo económica, política y militar sino también cultural. Existe un llamado imperialismo cultural que se deja sentir de una manera más sutil en todas partes. Una forma es a través de los libros, las publicaciones periódicas y cuantiosa propaganda. Gracias a estos medios de comunicación se ha generado cierto recelo o apatía hacia todo aquello que ponga en peligro los intereses de las compañías transnacionales

norteamericanas y también se genera mayor consumismo hacia las mercancías y productos norteamericanos.

- En tercer lugar hay que mencionar que Centroamérica es una zona estratégica y geopolítica por los siguientes aspectos:

1. Su clima. Éste es un factor de vital importancia en las economías de las naciones, pues determina en gran medida los distintos tipos de cultivos de una zona. Uno de los climas más ricos es el tropical.

Centroamérica se destaca sobremanera porque produce sólo tres o cuatro cultivos tropicales para la exportación y su principal mercado en todos los casos siempre es el mismo: Estados Unidos de América.

2. Su población y mano de obra, que es uno de los recursos más importantes que posee una nación. Estados Unidos de América se ha valido de este medio para sus propios intereses porque es cierto que requiere de muchos cultivos y materias primas y para ello es necesario que la gente trabaje las tierras a costos de producción muy bajos. El sector más afectado es el de los indígenas, quienes enriquecen los grandes consorcios norteamericanos.

A últimas fechas ha habido cierta demanda de parte de los trabajadores centroamericanos en el rubro de la industria textil. A Estados Unidos de América le conviene tener empresas transnacionales en áreas vecinas y pagar a trabajadores centroamericanos con salarios más baratos.

Por otro lado, también es importante la población centroamericana porque Estados Unidos de América necesita asegurar mercados para sus diversas mercancías, pues recuérdese que vivimos en un mundo globalizado donde los países están abiertos al libre comercio e intercambio. El hecho de tener vínculos

comerciales con esta zona podría ser el inicio de crear un mercado mucho más amplio con América Latina, donde, desde luego, el líder en el ramo sería el gobierno estadounidense.

3. El canal de Panamá. Éste es otro punto a tratar en estos párrafos porque desde la perspectiva de seguridad de Estados Unidos de América, esta nación debe ejercer el control de un paso interoceánico como el canal, ubicado tan cerca de su territorio, y por el cual tiene el dominio de la zona circunvecina.

Mención aparte debe hacerse al hecho de que en la Zona del Canal han existido bases militares desde donde Estados Unidos de América controla militarmente no sólo el Canal sino toda la región de Centroamérica, el Caribe y Sudamérica.

4. Su exclusiva posición geográfica que hace de Centroamérica una zona, como ya se vio, rica en recursos y materias primas que Estados Unidos de América aprovecha por su cercanía. Pero además esta área siempre ha sido vista por nuestro vecino del norte como una extensión de su propio territorio, o como su “patio trasero”.

Hoy en día se habla del Plan Puebla-Panamá —proyecto de cooperación entre México y Centroamérica, y cuyos capitales provienen de instituciones internacionales como el Banco Mundial y el Banco Interamericano de Desarrollo, también el actual gobierno de Estados Unidos de América, encabezado por George Bush, está a favor de este proyecto—, mismo que busca el desarrollo económico de la región, con lo cual se acrecentarían los lazos comerciales con Estados Unidos de América y *a posteriori* este plan resultaría un enlace con los países de Sudamérica.

Existen proyectos a futuro para la conformación de tratados económicos con los países del Pacífico, a Estados Unidos de América le conviene este hecho porque obtendría un liderazgo en los mercados regionales donde sacaría mayores beneficios económicos: entre mayor sea su área geográfica de influencia mayor dominio ejercerá sobre otras zonas.

- En cuarto lugar hay que poner énfasis en que Estados Unidos de América es una potencia mundial, un país imperialista que ha requerido y seguirá requiriendo de los múltiples recursos, y su política de enriquecimiento se debe, precisamente, al hecho de explotar los recursos ajenos.

Así, desde que se originaron las 13 colonias de Norteamérica y alcanzaron su independencia no han dejado de ejercer influencia en la vida de las demás naciones, a veces de un modo sutil, a veces de un modo tajante y palpable, a veces de un modo totalmente reprobable debido a su violencia y agresión.

Estados Unidos de América ha ejercido su influencia sobre países más débiles, de donde puede obtener todo tipo de materias primas, desde cultivos tropicales, hasta minerales estratégicos para la producción de distintos armamentos o naves espaciales y, en general, para la industria. A esta nación le importa desarrollar un comercio con determinados países, por lo menos con los que puede intercambiar cuantiosos recursos a módicos precios.

El sistema neoliberal o el llamado sistema de globalización, en el cual vivimos, está sujeto a las desigualdades más profundas dentro de los diversos sectores de la población. Estados Unidos de América, abanderado de este tipo de economías, considera el comercio una actividad fundamental, sin embargo, pese a

su trascendencia, resulta significativo que estas negociaciones no son necesariamente equitativas, sino todo lo contrario. La política de Estados Unidos de América es negociar con quien se pueda al precio más bajo, al precio que beneficie los intereses de los grandes empresarios transnacionales, de modo que siempre aprovecha la mano de obra más barata y los recursos exuberantes y prolíficos de otras naciones que, por lo regular, son tercermundistas o países subdesarrollados y que para este caso es el área de Centroamérica. Esta es la ley que impera, es decir la ley del más fuerte, que además impone siempre sus condiciones para beneficio propio.

- En quinto lugar Centroamérica, desde hace tiempo, ha querido marcar su propio ritmo económico, para lo cual han actuado diversos personajes en busca de su autonomía económica sin la ayuda del gobierno de Washington, pero todos los intentos han sido fallidos y de una u otra forma siempre ha ganado la intervención y la injerencia norteamericana porque posee múltiples recursos y métodos con los cuales ejercer su influencia.
- En sexto lugar México y Centroamérica tienen rasgos en común que nos unen: el idioma, la religión, las costumbres, un porcentaje de población mestiza y otro de población indígena, negra o mulata y sus variedades, numerosos recursos y materias primas, una historia común, y por supuesto, las fronteras y una posición geográfica única. Sería idóneo que Estados Unidos de América, a la luz del siglo XXI, apoyara el crecimiento económico de estas naciones, porque si se desarrollan hay mayores posibilidades de

intercambio económico, ya que un mayor número de personas podría adquirir más productos. Es posible que, en un futuro no lejano, exista un verdadero desarrollo de estas naciones, donde sus economías se diversifiquen y no estén a expensas de tres o cuatro cultivos que hacen dependientes sus economías porque el comprador oficial es un solo país, que además impone sus condiciones. Afortunadamente esto está sucediendo hoy en día, cada vez más estas repúblicas desarrollan otras actividades, como la producción de carne para exportación o el desarrollo del turismo.

- Finalmente la región de Centroamérica, ubicada dentro de América Latina, con la que compartimos tanto ¿podrá salir adelante pese al liderazgo y la hegemonía que ejerce Estados Unidos de América en esa zona?

Bibliografía

- Aguayo Quezada, Sergio, “Un concepto de seguridad nacional mexicana para la década de los noventa”, en Riordan Roett [comp.], *Relaciones exteriores de México en la década de los noventa*, México, Siglo XXI, 1991.
- Aguilar Gutiérrez, Genaro, *Desigualdad y pobreza en México, ¿son inevitables?*, México, IIEc-UNAM/IPN/Ciecas/Miguel Ángel Porrúa, 2000 (Col. Jesús Silva Herzog).
- Araya Pochet, Carlos, “El enclave minero”, en *Textos de Historia de Centroamérica y el Caribe. Honduras*, México, Instituto de Investigaciones Jose Ma. Luis Mora/Universidad de Guadalajara/Nueva Imagen, 1990, p. 275.
- Atlas del mundo Aguilar*, Barcelona, Aguilar, 1992.
- Bauer, Alfonso, “El proceso de integración económica centroamericana y el papel del capital norteamericano”, en Susana Bodenheimer *et al.*, *La inversión extranjera en Centroamérica*, Costa Rica, Educa, 1974, p. 176.
- Bonilla, Arturo y Margot Sotomayor [coords.], *Conflicto geoestratégico y armamentismo en la posguerra fría*, México, IIEc-UNAM, 1999 (Col. La estructura económica y social de México).
- Brown, Andrea, “Tierra de unos cuantos: la propiedad del campo en Guatemala”, en Susanne Jonas y David Tobis, *Guatemala: una historia inmediata*, México, Siglo XXI, 1976.
- Cavalla Rojas, Antonio, *Geopolítica y seguridad nacional en América*, México, Coordinación de Humanidades-DGP-UNAM, 1979 (Col. Lecturas Universitarias, 31).

- Dalton, Roque, *El Salvador*, La Habana, Casa de las Américas, 1963.
- Diccionario Rioduero de Geografía*, Madrid, Ediciones Rioduero, 1974.
- Ellis, Frank, *Las transnacionales del banano en Centroamérica*, Centroamérica, Educa, 1983.
- Enciclopedia Hispánica*, Barcelona/Buenos Aires/Caracas/Madrid/México/Panamá/Río de Janeiro/Sao Paulo, Encyclopedia Britannica Publishers, 1995.
- Escalona Ramos, Alberto, *Geopolítica mundial y geoeconomía*, México, El Ateneo, 1959.
- Espino Rodrigo y Raúl Martínez, *Textos de la historia de Centroamérica y el Caribe, Panamá 1*, México, Instituto de Investigaciones Mora/Universidad de Guadalajara/Nueva Imagen, 1988.
- , Espino Rodrigo y Raúl Martínez, *Textos de la historia de Centroamérica y el Caribe, Panamá 2*, México, Instituto de Investigaciones Mora/Universidad de Guadalajara/Nueva Imagen, 1988.
- Galeano, Eduardo, *Las venas abiertas de América Latina*, México, Siglo XXI, 1985.
- , *Úselo y tírelo. El mundo del fin del milenio visto desde una ecología latinoamericana*, Buenos Aires, Planeta, 1994 (Biblioteca de ecología).
- Galich, Manuel, *Nuestros primeros padres*, La Habana, Casa de las Américas, 1979.
- García Ballesteros, *Las nuevas geografías*, Buenos Aires, Industrias Gráficas Rosso, 1961.
- Gargallo, Francesca y Adalberto Santana [comps.], *Belice: sus fronteras y destino*, México, CCyDEL-UNAM, 1993 (Serie Nuestra América, 32).

- George, Pierre, *Geografía económica*, Barcelona, Ariel, 1984.
- Granados Chaverri, Carlos, “Hacia una definición de Centroamérica: el peso de los factores geopolíticos”, en *Anuario de Estudios Centroamericanos*, vol. 11, núm. 1, Universidad de Costa Rica, 1985.
- Gudmunson, Lowell, *Costa Rica antes del café: sociedad y economía en vísperas del boom exportador*, Costa Rica, Editorial Costa Rica, 1993.
- Guerra Borges, Alfredo, *Compendio de geografía económica y humana de Guatemala*, Guatemala, Universidad de San Carlos de Guatemala, 1986 (Col. Editorial Universitaria, 71).
- Guerra y Sánchez, Ramiro, *La expansión territorial de los Estados Unidos* [s. p. i.], 502 pp.
- Gutiérrez-Haces, María Teresa, *et al. Centroamérica: una historia sin retoque*, México, El Día-IIE, 1987.
- Hall, Carolyn y Héctor Pérez Brignoli, *Historial Atlas of Central American*, University of Oklahoma Press Norman, 2003.
- Jaramillo Levi, Enrique [comp.], *Una explosión en América: el canal de Panamá*, México, Siglo XXI, 1976.
- Jonas, Susanne, “‘Escaparate’ de la contrarrevolución” en *Guatemala: una historia inmediata*, México, Siglo XXI, 1976.
- Julien, Claude, *El imperio norteamericano*, La Habana, Editorial de Ciencias Sociales, 1970.
- Kingston, John, *Diccionario ilustrado de la geografía*, León, Everest, 1988.
- Lacoste, Yves, *La geografía: un arma para la guerra*, Barcelona, Anagrama, 1977.
- , *Geografía del subdesarrollo*, Barcelona, Ariel, 1984.

- Landes, David S., *La riqueza y pobreza de las naciones. Por qué algunas son tan ricas y otras tan pobres*, Barcelona, Crítica, 1999 (serie Mayor).
- Lainaz, Vilma y Víctor Meza, “El enclave bananero en la historia de Honduras”, en Pablo Yankelevich [comp.], *Textos de la Historia de Centroamérica y el Caribe. Honduras*, México, Instituto de Investigaciones José Ma. Luis Mora/Universidad de Guadalajara/Nueva Imagen, 1990.
- Lizcano Fernández, Francisco, *Desarrollo socioeconómico de América Central en la segunda mitad del siglo XX*, Toluca, UAEM, 2000 (Col. Historia, 21).
- López, José Roberto, *La economía del banano en Centroamérica*, Costa Rica, DEI, 1986.
- Miranda, José, *Las ideas y las instituciones políticas mexicanas. Primera parte 1521-1820*, México, Instituto de Derecho Comparado, 1952.
- Miravittles, Jaume, *Geografía contra geopolítica*, México, Prometeo [s. f.].
- Molina Chocano, Guillermo, “La política económica y hacendaria de la Reforma”, en *Textos de Historia de Centroamérica y el Caribe. Honduras*, México, Instituto de Investigaciones José Ma. Luis Mora/Universidad de Guadalajara/Nueva Imagen, 1990.
- Monteforte Toledo, Mario, *Centroamérica, subdesarrollo y dependencia 1*, México, UNAM.
- Moreno V., José Luis, “Nicaragua: geopolítica y agresión contrarrevolucionaria”, en *Posición, Revista de crítica y análisis espacial*, época 1, año 2, núm. 2, México, enero-junio, 1984.
- Nueva Geographica de América*, Barcelona, Plaza y Janés Editores, 1989.
- Peña, Orlando, *Estados y territorios en América Latina y el Caribe*, México, 1989.

Pérez Brignoli, Héctor, *Breve historia de Centroamérica*, México, Alianza Editorial Mexicana, 1989, 2005.

-----, “Economía política del café en Costa Rica 1850-1950”, en *Avances de investigación*, núm. 5, Universidad de Costa Rica, 1981.

-----, “La reforma liberal en Honduras”, en Pablo Yankelevich [comp.], *Textos de la Historia de Centroamérica y el Caribe. Honduras*, México, Instituto de Investigaciones José Ma. Luis Mora/Universidad de Guadalajara/Nueva Imagen, 1990.

Pérez Torres, Eduardo, *Atlas universal y de México*, México, Esfinge, 2004.

Julio Piedra Santa A., *Geografía visualizada*, Guatemala, Piedra Santa [s. a.]

Priano, Justo B. “¿Ensayo de una definición de la geografía política y de su correlativa explicación?”, en Orlando E. Chacón López [comp.], *Antología de geografía política*, México, UAEM-Facultad de Geografía, 1998.

Sáenz, Vicente, *Hispano América contra el coloniaje*, México, Unión Democrática Centroamérica, 1949, 255 pp.

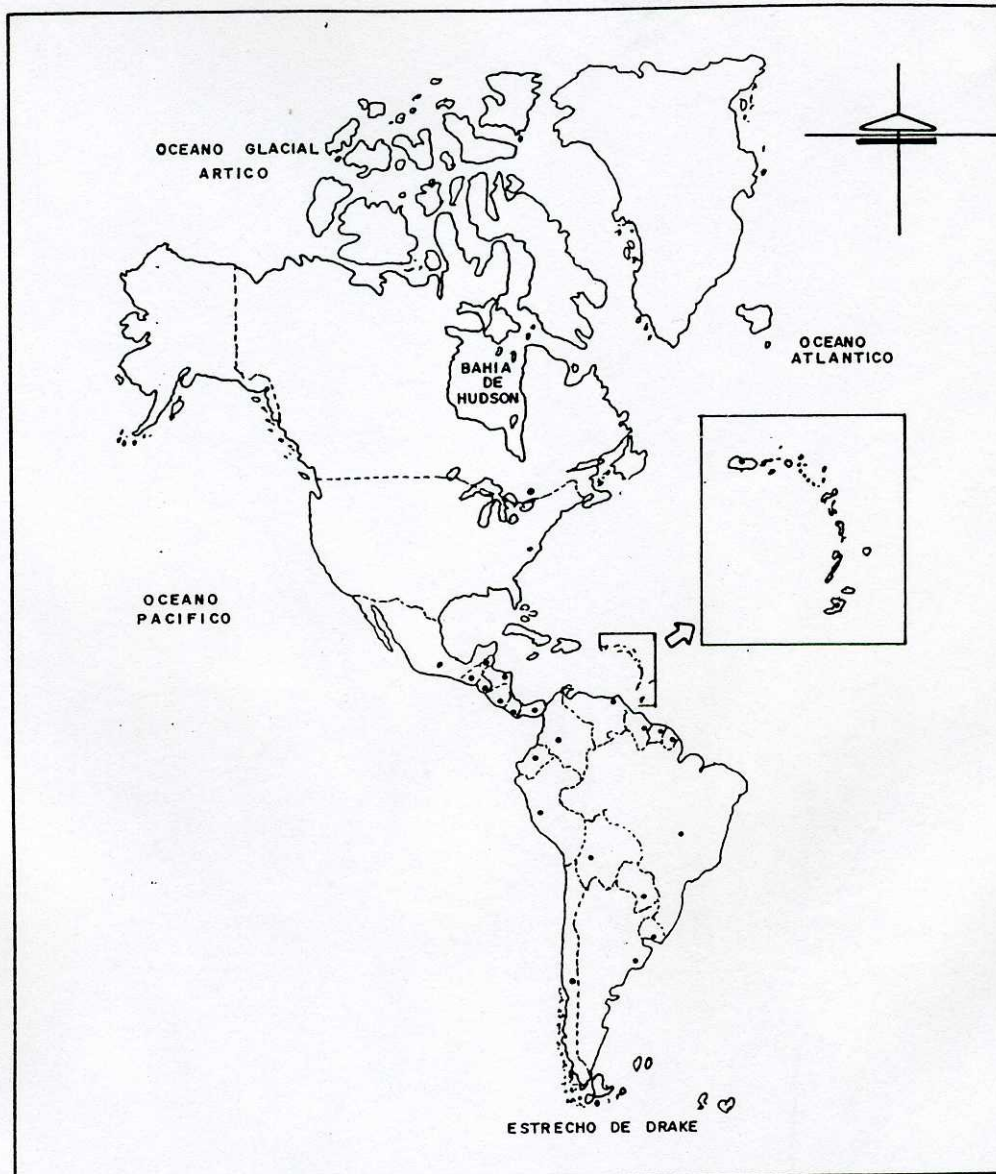
-----, *Rompiendo cadenas, las del imperialismo en Centroamérica y en otras repúblicas del continente*, Buenos Aires, Palestra, 1961 (Col. Vertientes de la libertad).

Sánchez, Joan Eugeni, *Geografía política*, Madrid, Síntesis, 1992.

Sandner, Gerhard y Hanns-Albert Steger, *América Latina, historia, sociedad y geografía*, México, CCyDEL-UNAM, 1987 (Serie Nuestra América, 10).

Santana, Adalberto, “Visión de las concepciones relativas a los límites y demarcaciones de la América Central”.

- Saxe-Fernández, John [comp.], *Geoeconomía y geopolítica del Caribe, Cuba, Estados Unidos, México*, México, IIE-UNAM, 1997.
- Schlesinger, Stephen y Stephen Kinzer, *Fruta amarga. La CIA en Guatemala*, México, Siglo XXI, 1987.
- Schmieder, Oscar, *Geografía de América Latina*, México, FCE, 1980.
- Selser, Gregorio, *Informe Kissinger contra Centroamérica*, México, El Día en libros, 1984.
- , *Apuntes sobre Nicaragua*, México, CEESTEM/Nueva Imagen, 1981.
- , *Cronología de las intervenciones extranjeras en América Latina, Tomo I, 1776-1848; tomo III, 1899-1945*, introd. de John Saxe-Fernández, México, CEIICH-UNAM/UAM/Universidad de Guadalajara/Universidad Obrera de México, 1994.
- Tamayo, Jorge L., *Geografía económica y política*, México, UNAM, 1969 (Manuales universitarios).
- Torres Rivas, Edelberto, "Poder nacional y sociedad dependiente", en *La inversión extranjera en Centroamérica*, Costa Rica, Educa, 1974, p. 176.
- Vuskovic, Pedro, *Centroamérica: fisonomía de una región*, México, CIDE, 1986.
- <http://es.wikipedia.org/wiki/Belice>
- http://www.somosamigosdelatierra.org/05_ecosistemas/ppp/ppp_01.htm
- <http://www.lablaa.org>.



<p>LAMINA</p> <p style="text-align: center;">AMERICA</p>	<p>ALUMNO LETICIA JUAREZ LORENCILLA</p>	
<p>FUENTE</p> <p style="text-align: center;">GEOGRAFIA UNIVERSAL INSTITUTO GALLACH</p>	<p>ASESOR ENRIQUE ZAPATA ZEPEDA</p>	
	<p>LAMINA NO.</p> <p style="text-align: center;">2</p>	<p style="text-align: center;">UNAM</p>



LÁMINA		ALUMNO	
AMÉRICA LATINA HACIA 1800 (SEGÚN CHAUNU, 1964)		LETICIA JUÁREZ LORENCILLA	
FUENTE		MAESTRO	
Mapa obtenido de Orlando Peña, <u>Estados y Territorios en América Latina y el Caribe</u> , México Era, 1989, p. 17		ENRIQUE ZAPATA ZEPEDA	
		LAM. No.	
		16	UNAM

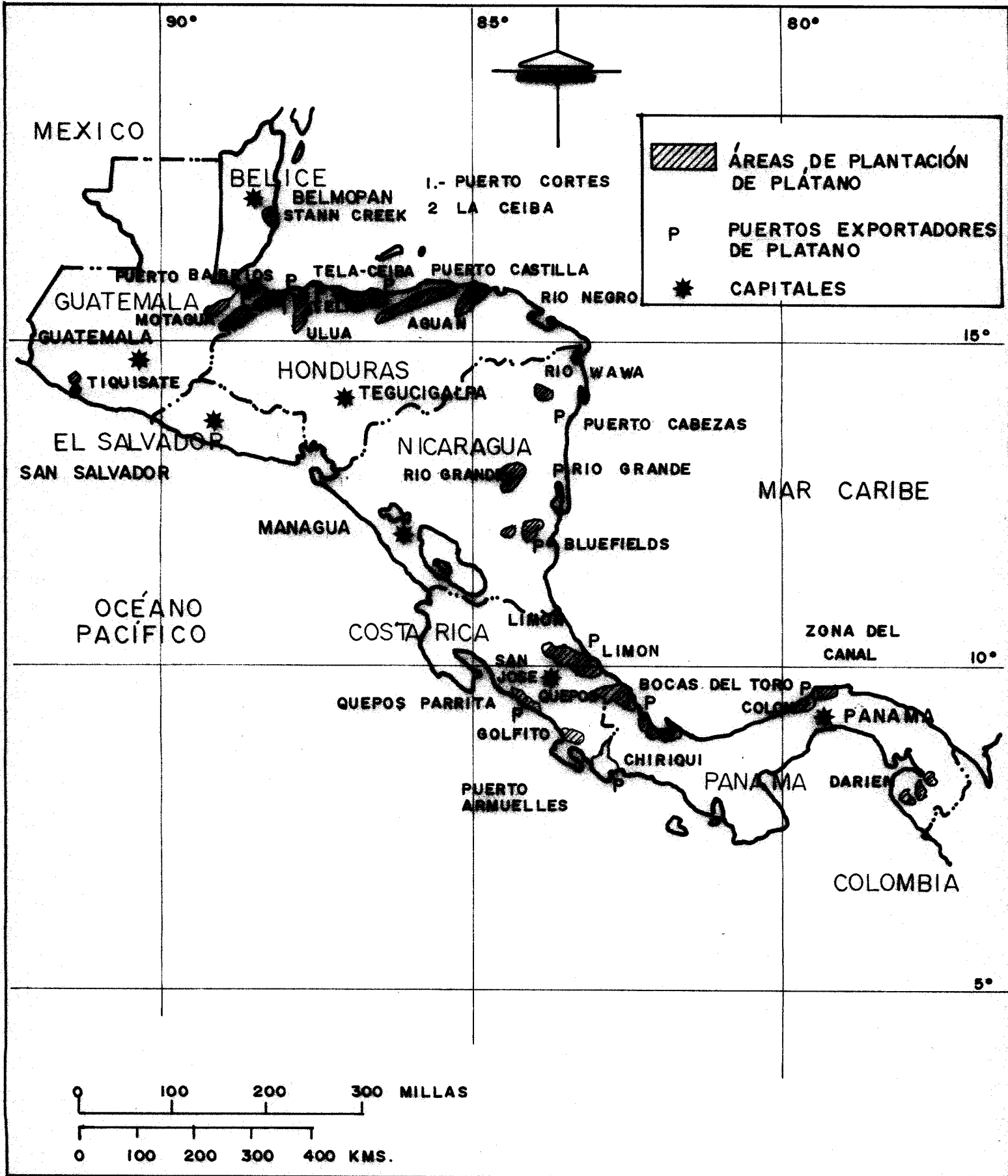
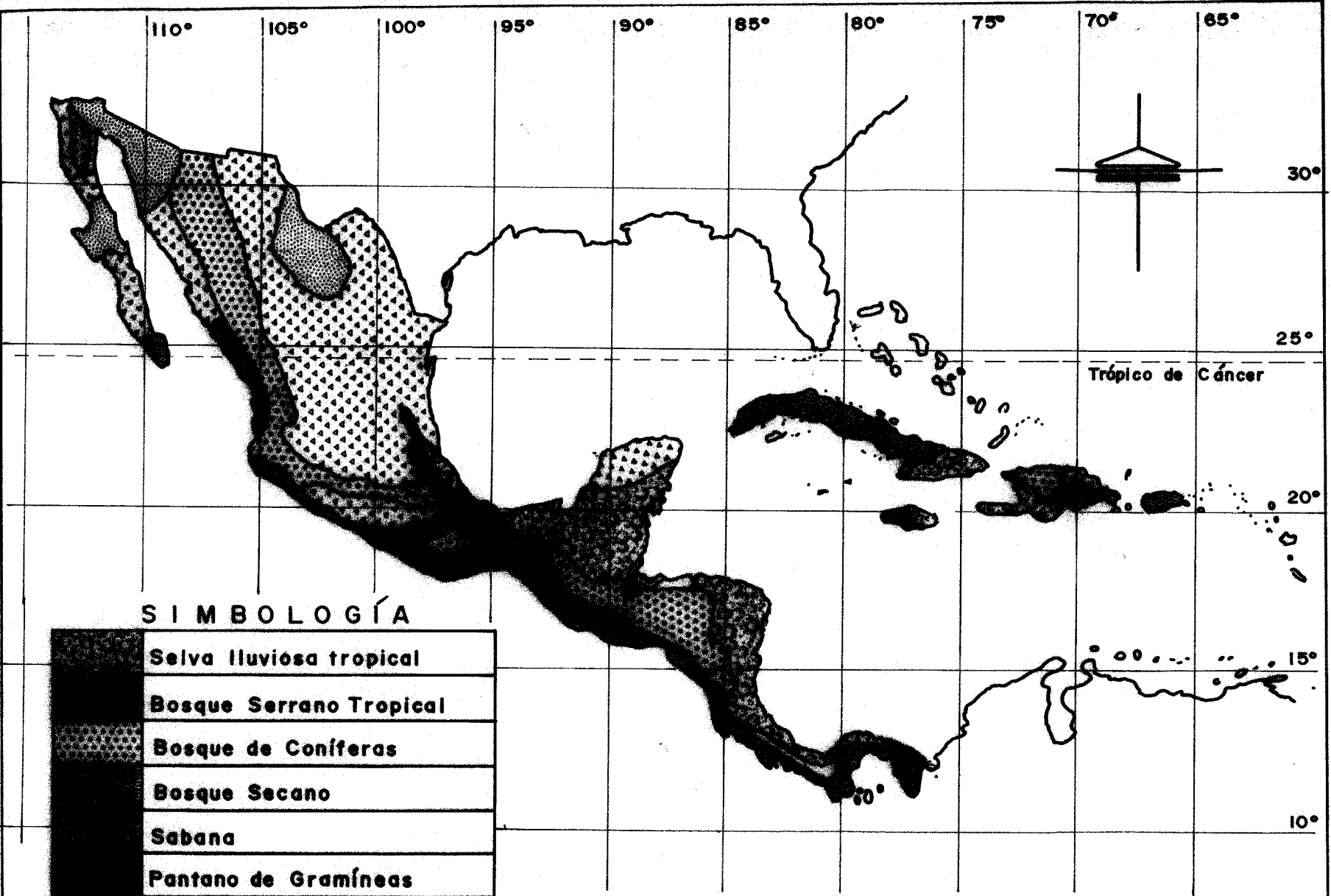
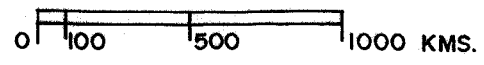


LÁMINA	ÁREAS DE PRODUCCIÓN DE PLÁTANO EN CENTROAMÉRICA		ALUMNO	LETICIA JUÁREZ LORENCILLA
			ASESOR	ENRIQUE ZAPATA ZEPEDA
FUENTE	Carolyn Hall y Hector Pérez Brignoly, <i>Historial Atlas of Central American</i> , University of Oklahoma Press Norman, 2005		LÁM. No	17
				UNAM



SIMBOLOGÍA

	Selva lluviosa tropical
	Bosque Serrano Tropical
	Bosque de Coníferas
	Bosque Secano
	Sabana
	Pantano de Gramíneas
	Estepa
	Desierto



CAPA VEGETAL DE CENTROAMÉRICA

CAMINA

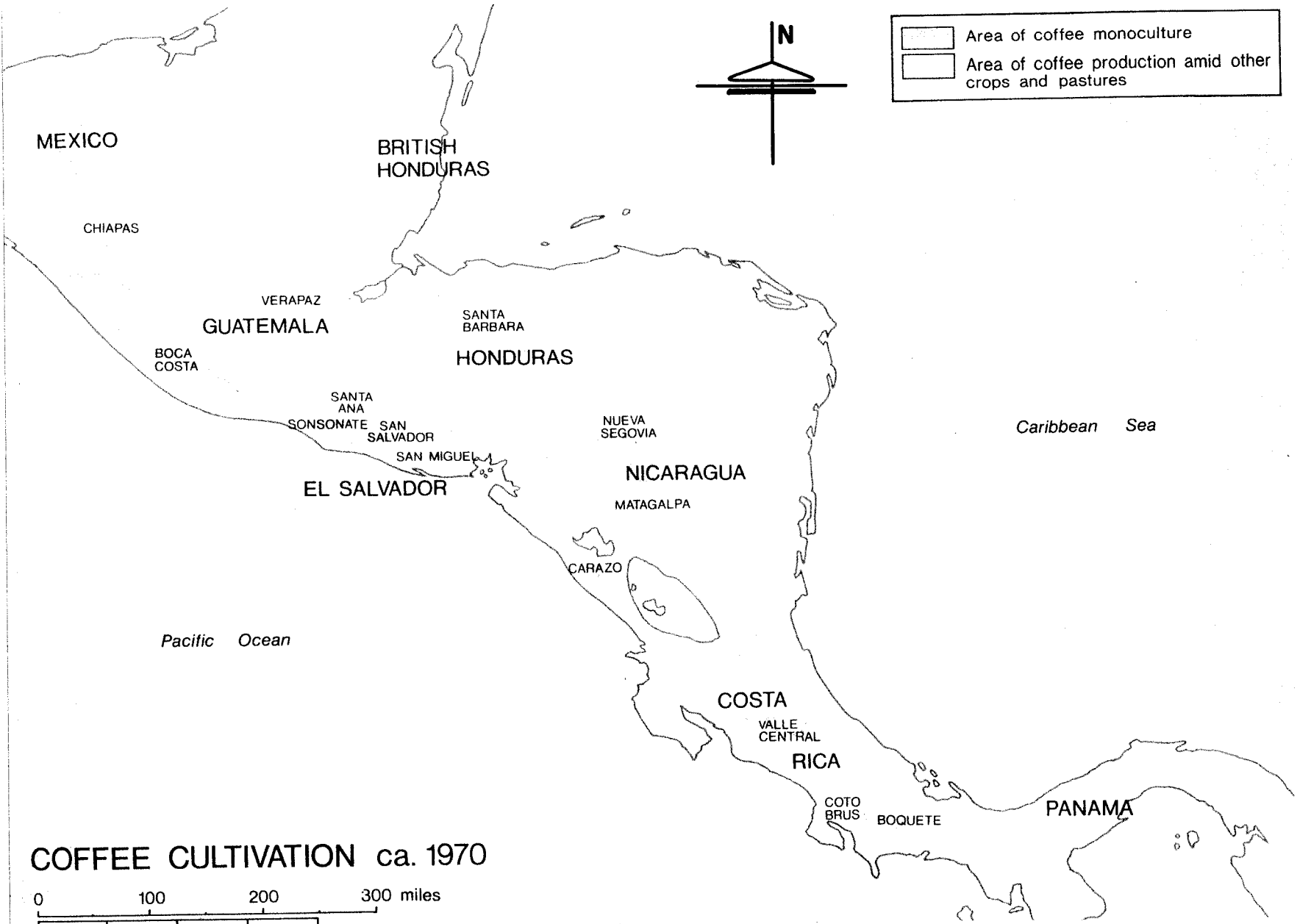
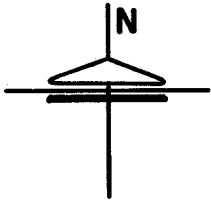
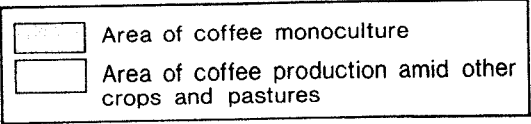
FUENTE
 Mapa obtenido de Mario Monteforte Toledo, *Centroamérica. Subdesarrollo y Dependencia*, México, UNAM, 1972, p. 23

ALUMNO
LETICIA JUÁREZ LORENCILLA


ENRIQUE ZAPATA ZEPEDA

13

UNAM



COFFEE CULTIVATION ca. 1970



**CULTIVO, DE CAFÉ
CENTROAMÉRICA - 1970**

LAMINA

FUENTE

Carolyn Hall y Hector Perez Brignoly, *Historial Atlas of Central American*, University of Oklahoma Press Norman, 2003.

ALUMNO
LETICIA JUÁREZ LORENCILLA

ASESOR
ENRIQUE ZAPATA ZEPEDA

LAM. No.

20

UNAM

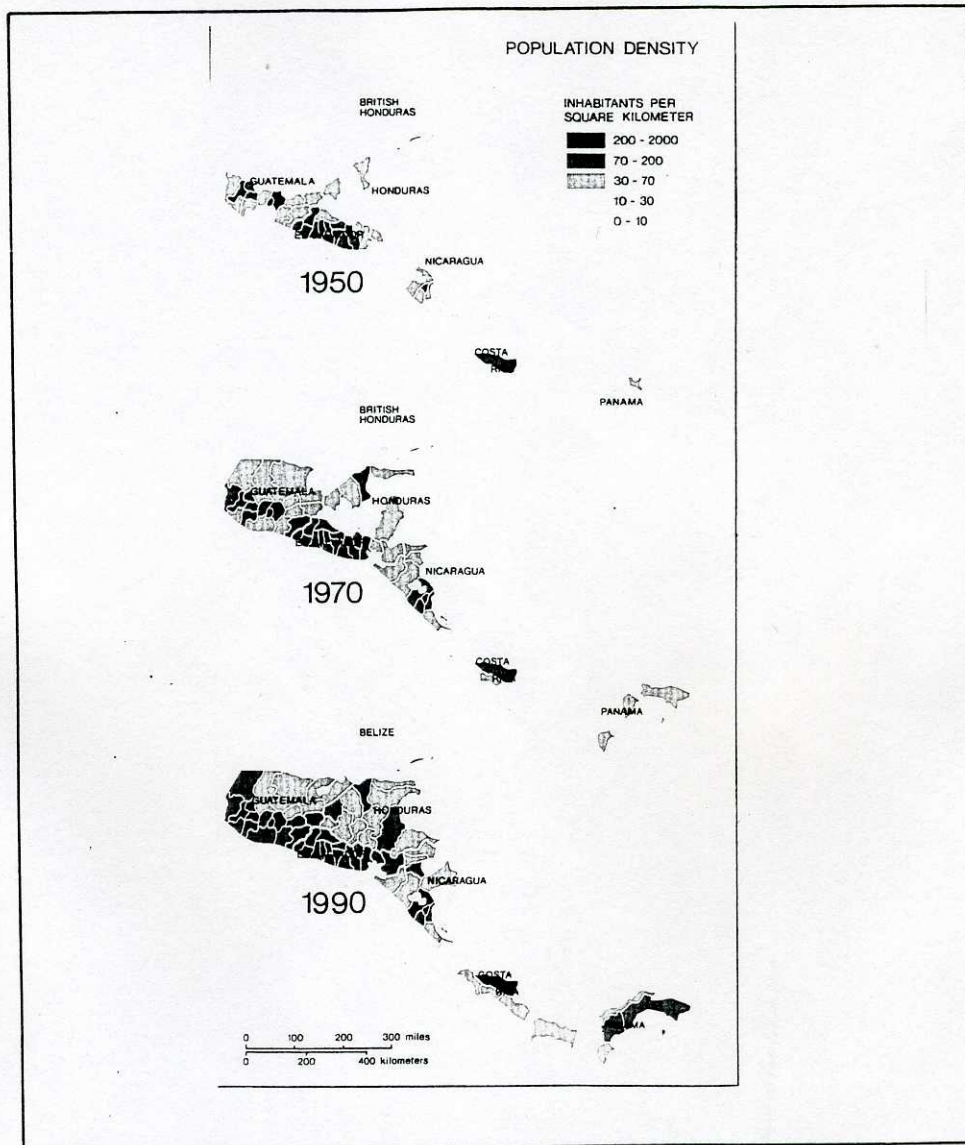
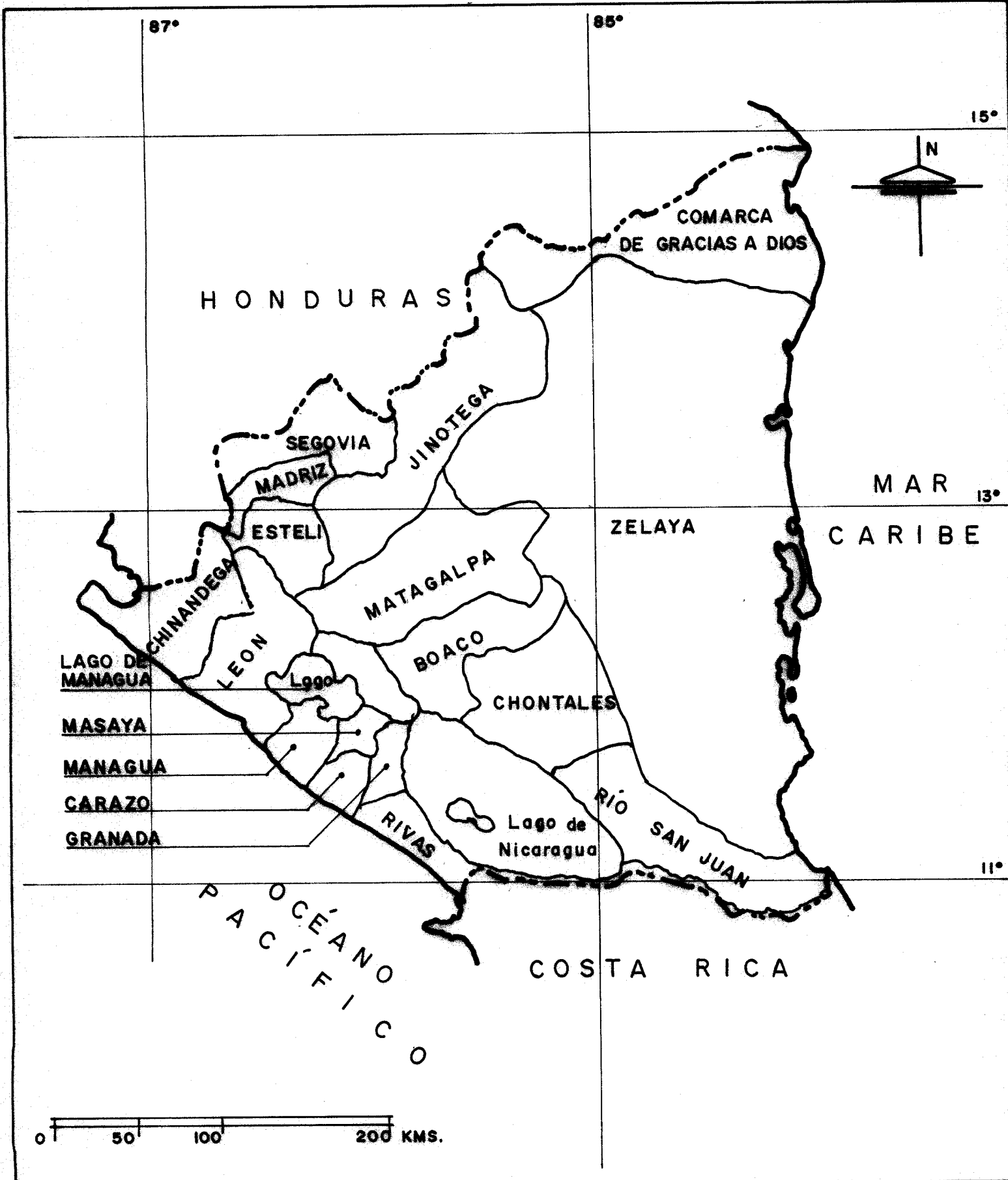


LÁMINA	DENSIDAD DE LA POBLACIÓN EN CENTROAMÉRICA 1950, 1970 Y 1990	ALUMNO LETICIA JUÁREZ LORENCILLA
		ASESOR ENRIQUE ZAPATA ZEPEDA
FUENTE Carolyn Hall y Héctor Pérez Brignoly, <i>Historial Atlas of Central American</i> , University of Oklahoma Press Norman, 2003.		L.A.M. No. 23
		UNAM



<p>LÁMINA:</p> <p>DEPARTAMENTOS DE HONDURAS</p>	<p>ALUMNO</p> <p>LETICIA JUÁREZ LORENCILLA</p>
<p>FUENTE</p> <p>Julio Piedra Santa A., <i>Geografía Visualizada</i>, Guatemala, Piedra Santa</p>	<p>ASESOR</p> <p>ENRIQUE ZAPATA ZEPEDA</p> <p>LAM. No</p> <p>9</p> <p>UNAM</p>



LÁMINA

DEPARTAMENTOS DE NICARAGUA

FUENTE

Julio Piedra Santa A., *Geografía Visualizada*, Guatemala, Piedra S.

ALUMNO

LETICIA JUÁREZ LORENCILLA

ASESOR

ENRIQUE ZAPATA ZEPEDA

LÁM. No

10

UNAM

THE PANAMA CANAL

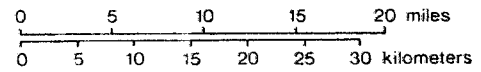
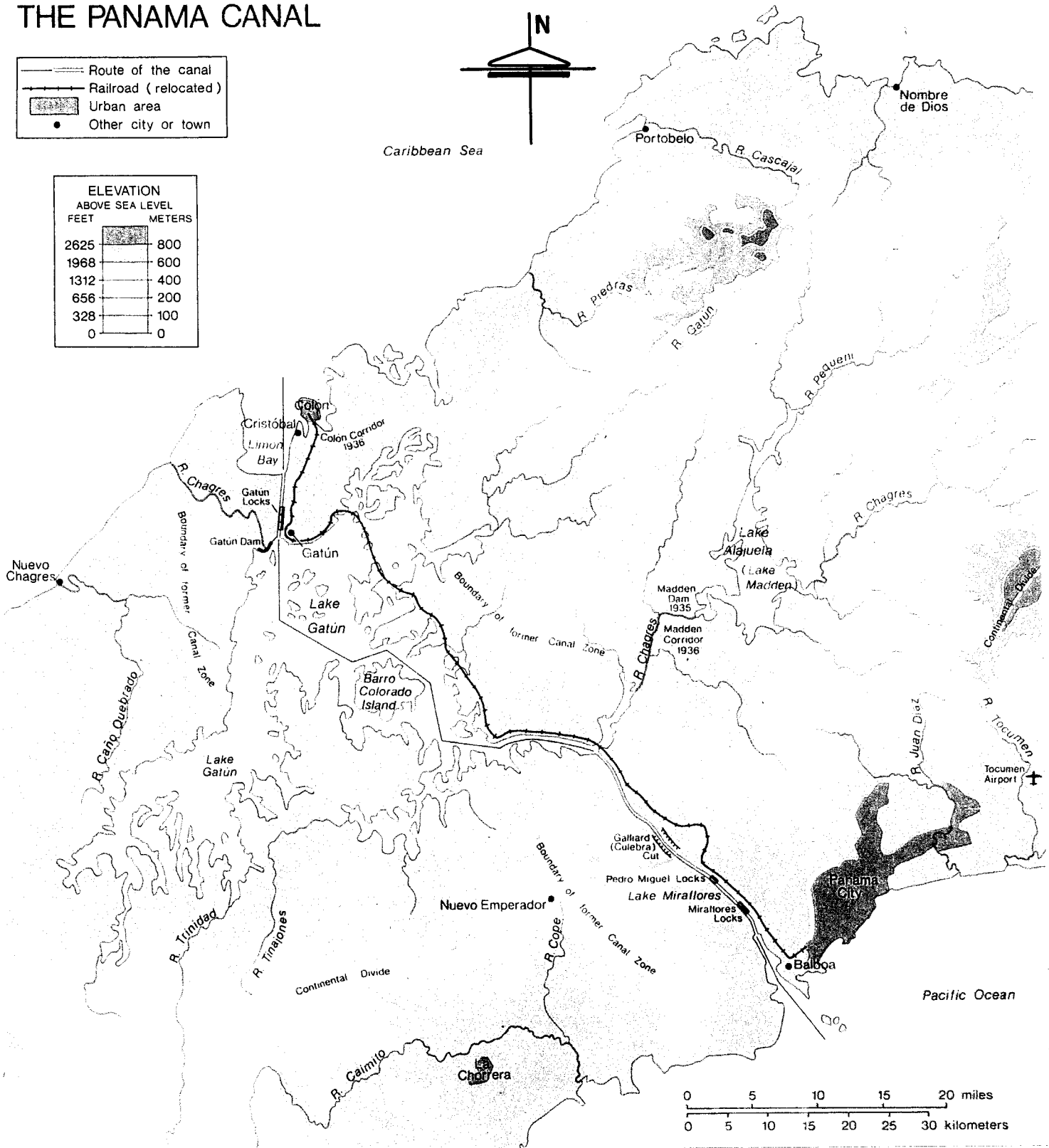
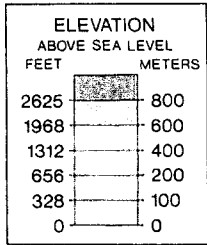
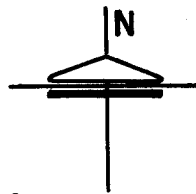
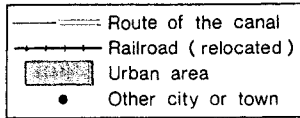
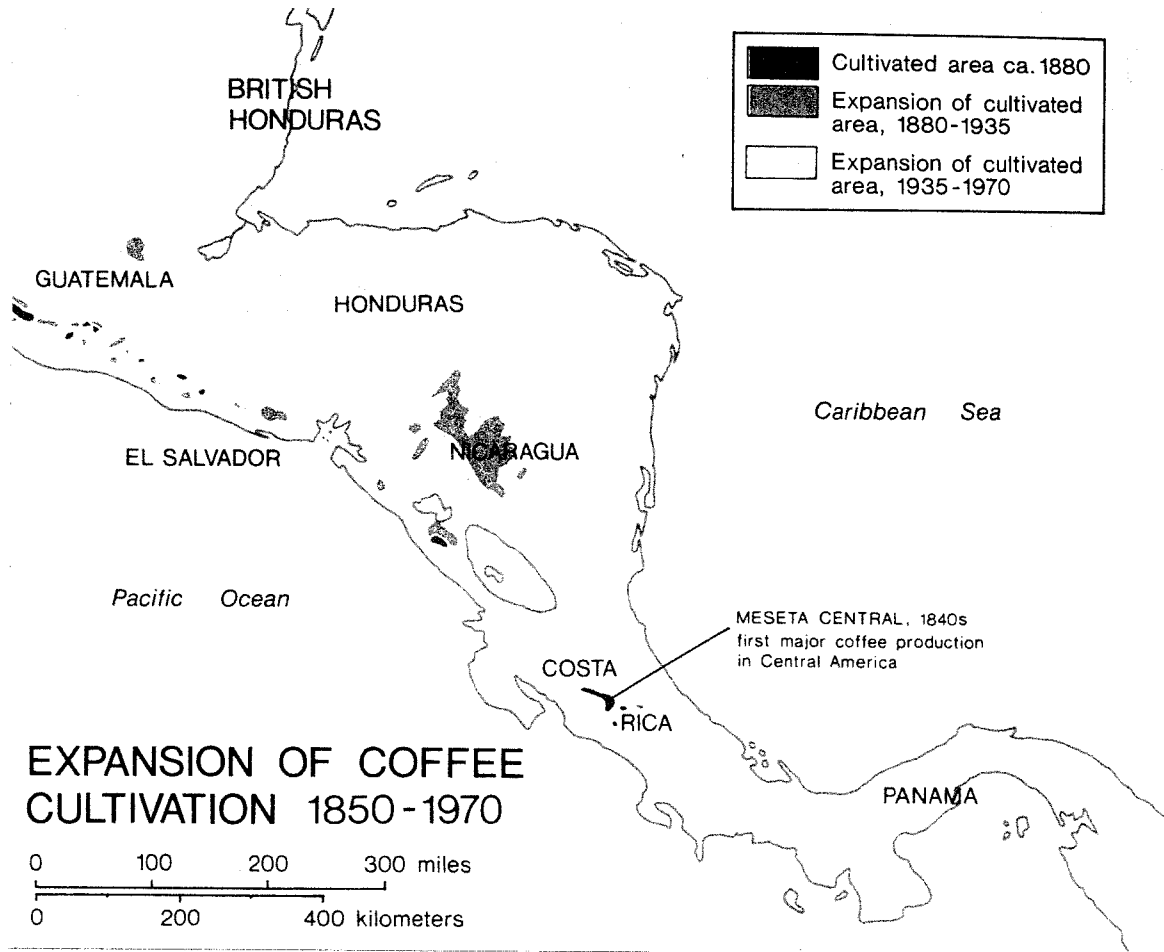
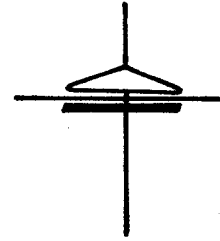


LÁMINA	EL CANAL DE PANAMÁ		ALUMNO	LETICIA JUÁREZ LORENCILLA
			ASESOR	ENRIQUE ZAPATA ZEPEDA
FUENTE	Carolyn Hall y Héctor Pérez Brignoli, <i>Historial Atlas of Central American</i> , University of Oklahoma Press Norman, 2003		L.A.M. No.	18
			UNAM	



LÁMINA

**EXPANSIÓN DEL CULTIVO DE
CAFÉ 1850-1970**

ALUMNO
LETICIA JUÁREZ LORENCILLA

ASESOR
ENRIQUE ZAPATA ZEPEDA

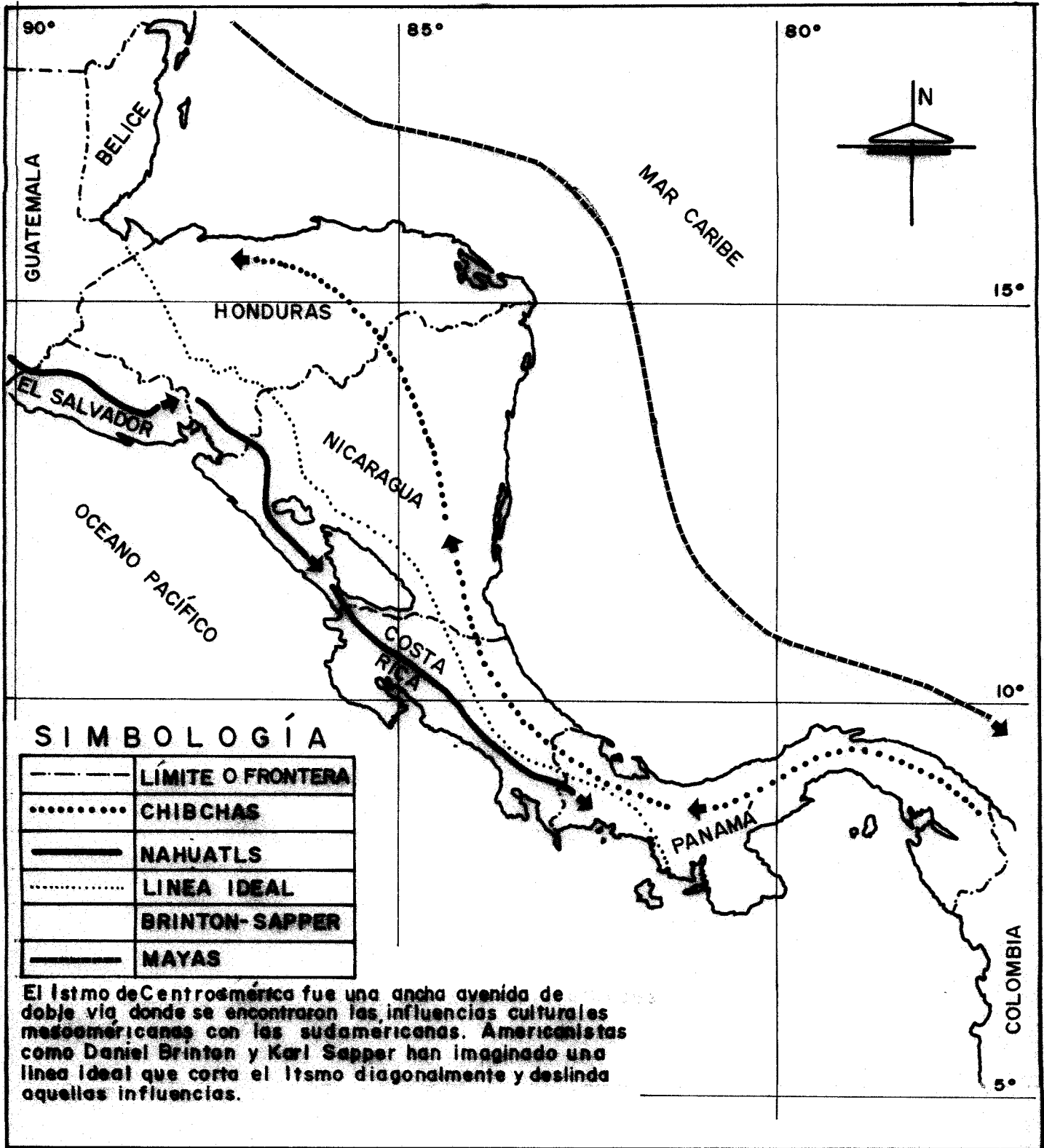
FUENTE

Carolyn Hall y Hector Perez Brignoli, *Historial Atlas of Central American*, University of Oklahoma Press Norman, 2003

LÁM. No.

19

UNAM



LÁMINA

INFLUENCIAS CULTURALES MESOAMERICANAS

FUENTE

Mapa obtenido de Manuel Galich, Nuestros Primeros Padres, La Habana, Casa de las Américas, 1979, p. 196

ALUMNO

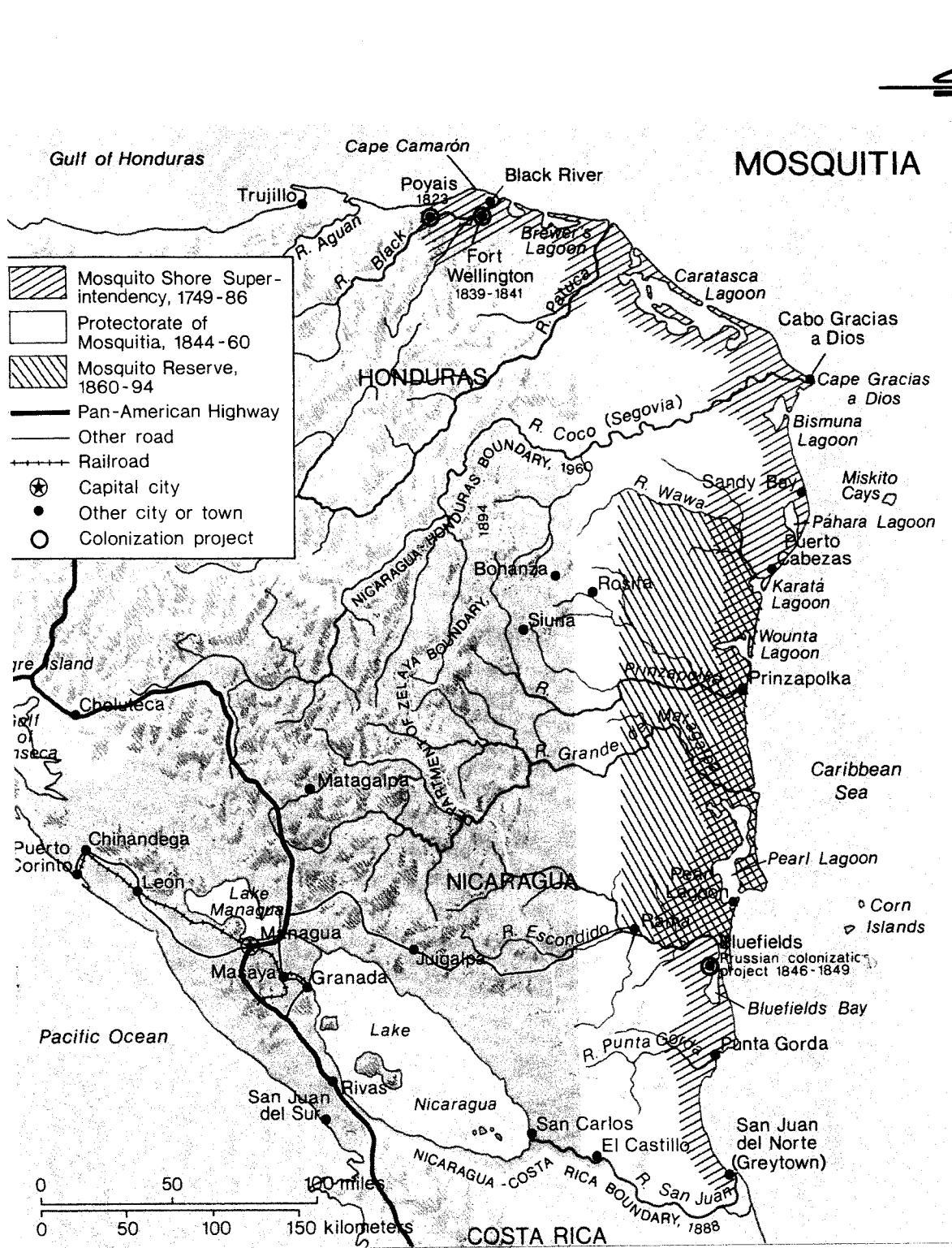
LETICIA JUÁREZ LORENCILLA

ENRIQUE ZAPATA ZEPEDA

L.A.M. No.

15

UNAM



LÁMINA

NICARAGUA ZONA DE LA MOSQUITIA

ALUMNO
LETICIA JUÁREZ LORENCILLA

ASESOR
ENRIQUE ZAPATA ZEPEDA

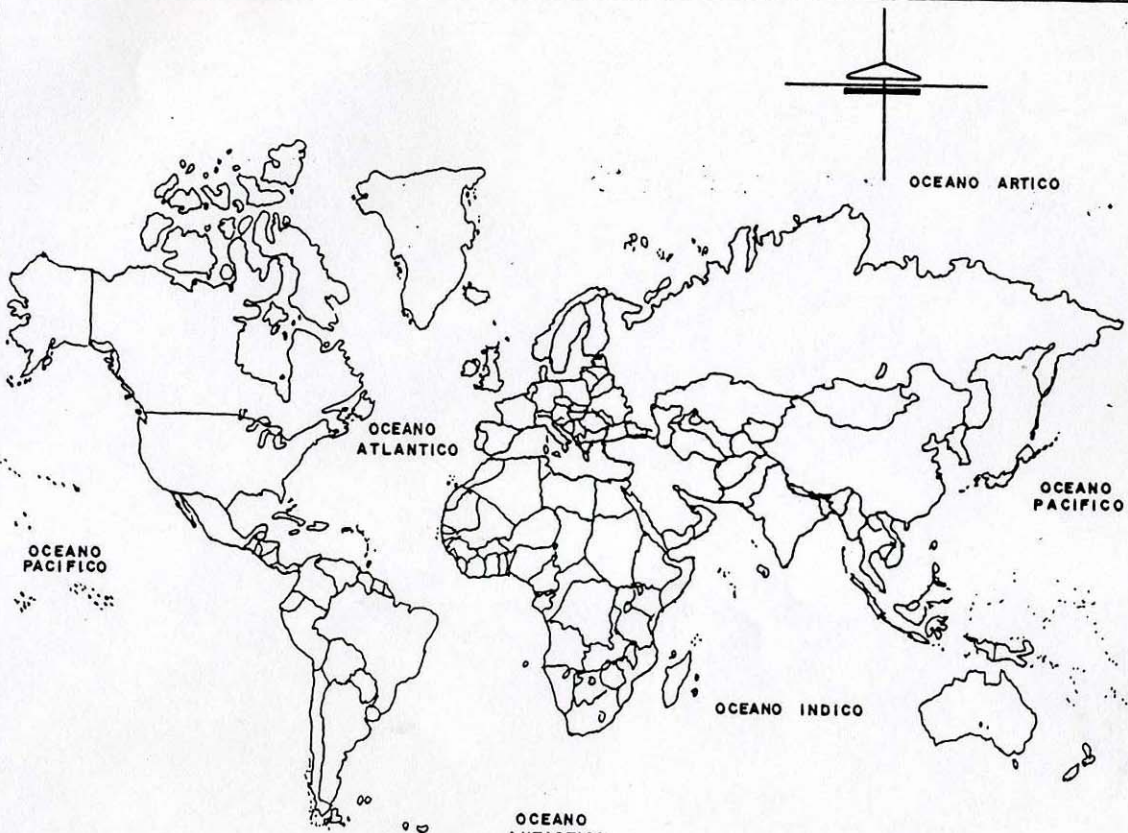
FUENTE

Carolyn Hall y Hector Perez Brignoly, *Historial Atlas of Central American*, University of Oklahoma Press Norman, 2003.

LÁM. No.

21

UNAM



LAMINA

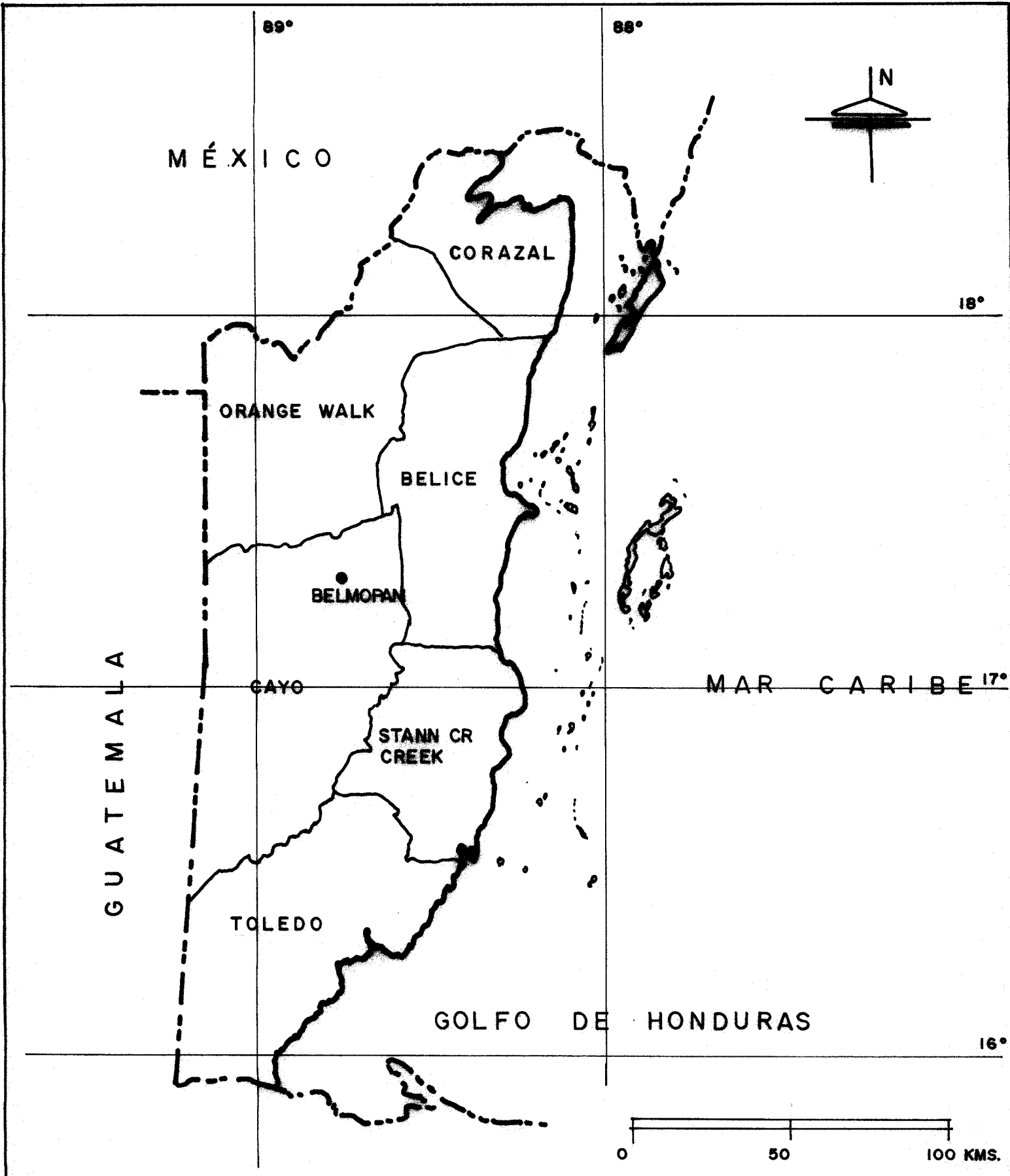
PLANISFERIO

FUENTE GEOGRAFIA UNIVERSAL
INSTITUTO GALLACH

AUUNO LETICIA JUAREZ LORENCILLA
ASESOR ENRIQUE ZAPATA ZEREDA

LAM. NO. 1

UNAM



LAMINA

DISTRITOS DE BELICE

FUENTE

Julio Piedra Santa A., *Geografía Visualizada*, Guatemala, Piedra Santa.

ALUMNO

LETICIA JUÁREZ LORENCILLA

REGISOR

ENRIQUE ZAPATA ZEPEDA

LAM. No

4

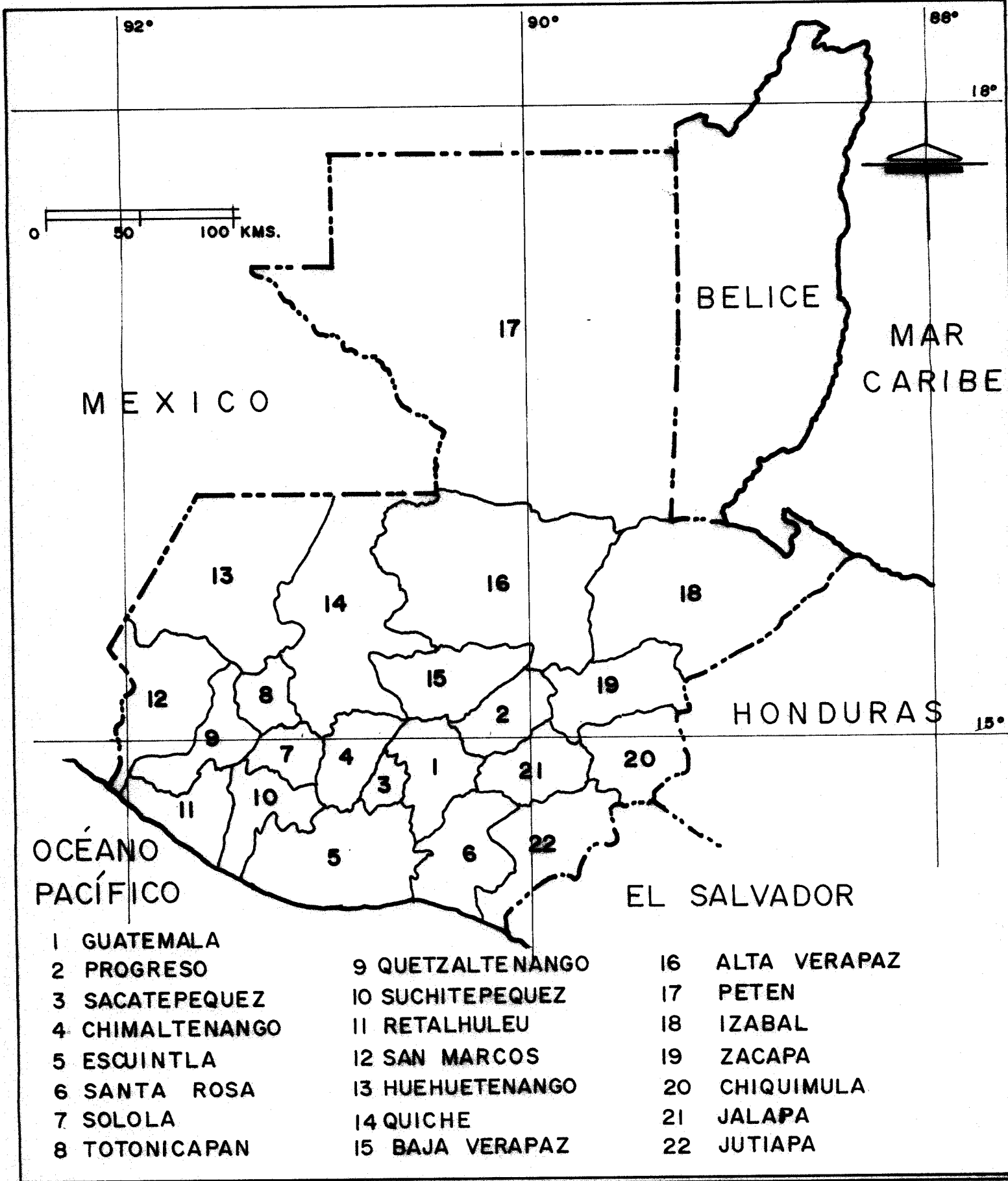
UNAM



<p>LÁMINA</p> <p>PROVINCIAS DE COSTA RICA</p>	<p>ALUMNO LETICIA JUÁREZ LORENCILLA</p> <p>ASESOR ENRIQUE ZAPATA ZEPEDA</p>
<p>FUENTE</p> <p>Julio Pedra Santa A. <i>Geografía visualizada</i>, Guatemala, Piedra S.</p>	<p>LÁM. No. 5</p> <p>UNAM</p>



<p>LÁMINA</p> <p>DEPARTAMENTOS DE EL SALVADOR</p>	<p>ALUMNO LETICIA JUÁREZ LORENCILLA</p> <p>ASESOR ENRIQUE ZAPATA ZEPEDA</p>
<p>FUENTE</p> <p>Julio Piedra Santa A., <i>Geografía Visualizada</i>. Guatemala, Piedra S.</p>	<p>LÁM. No</p> <p>6</p> <p>UNAM</p>



- | | | |
|-----------------|-------------------|-----------------|
| 1 GUATEMALA | 9 QUETZALTE NANGO | 16 ALTA VERAPAZ |
| 2 PROGRESO | 10 SUCHITEPEQUEZ | 17 PETEN |
| 3 SACATEPEQUEZ | 11 RETALHULEU | 18 IZABAL |
| 4 CHIMALTENANGO | 12 SAN MARCOS | 19 ZACAPA |
| 5 ESCUINTLA | 13 HUEHUETENANGO | 20 CHIQUIMULA |
| 6 SANTA ROSA | 14 QUICHE | 21 JALAPA |
| 7 SOLOLA | 15 BAJA VERAPAZ | 22 JUTIAPA |
| 8 TOTONICAPAN | | |

LÁMINA		ALUMNO	
DEPARTAMENTOS DE GUATEMALA		LETICIA JUÁREZ LORENCILLA	
FUENTE		ASESOR	
Alfredo Guerra Borges, <u>Compendio de geografía económica y humana de Guatemala</u> , Universidad de San Carlos de Guatemala, 1966, (Col. Editorial Universitaria, 71)		ENRIQUE ZAPATA ZEPEDA	
		LÁM. No.	UNAM
		7	

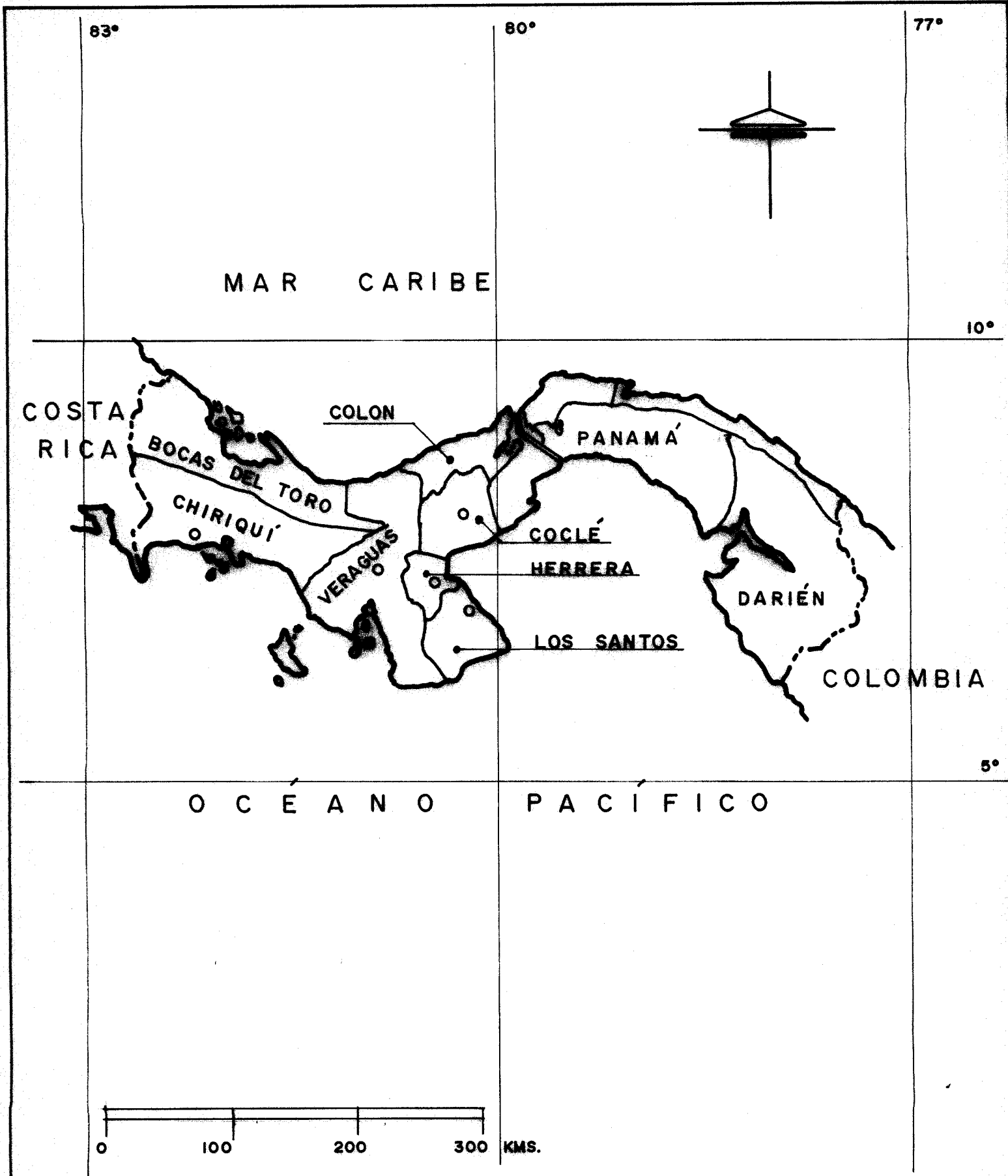
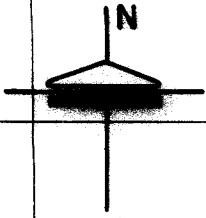


LÁMINA	ALUMNO LETICIA JUÁREZ LORENCILLA	
PROVINCIAS DE PANAMÁ	ASESOR ENRIQUE ZAPATA ZEPEDA	
FUENTE Julio Piedra Santa A., <i>Geografía Visualizada</i> , Guatemala, Piedra S.	LÁM. No II	UNAM

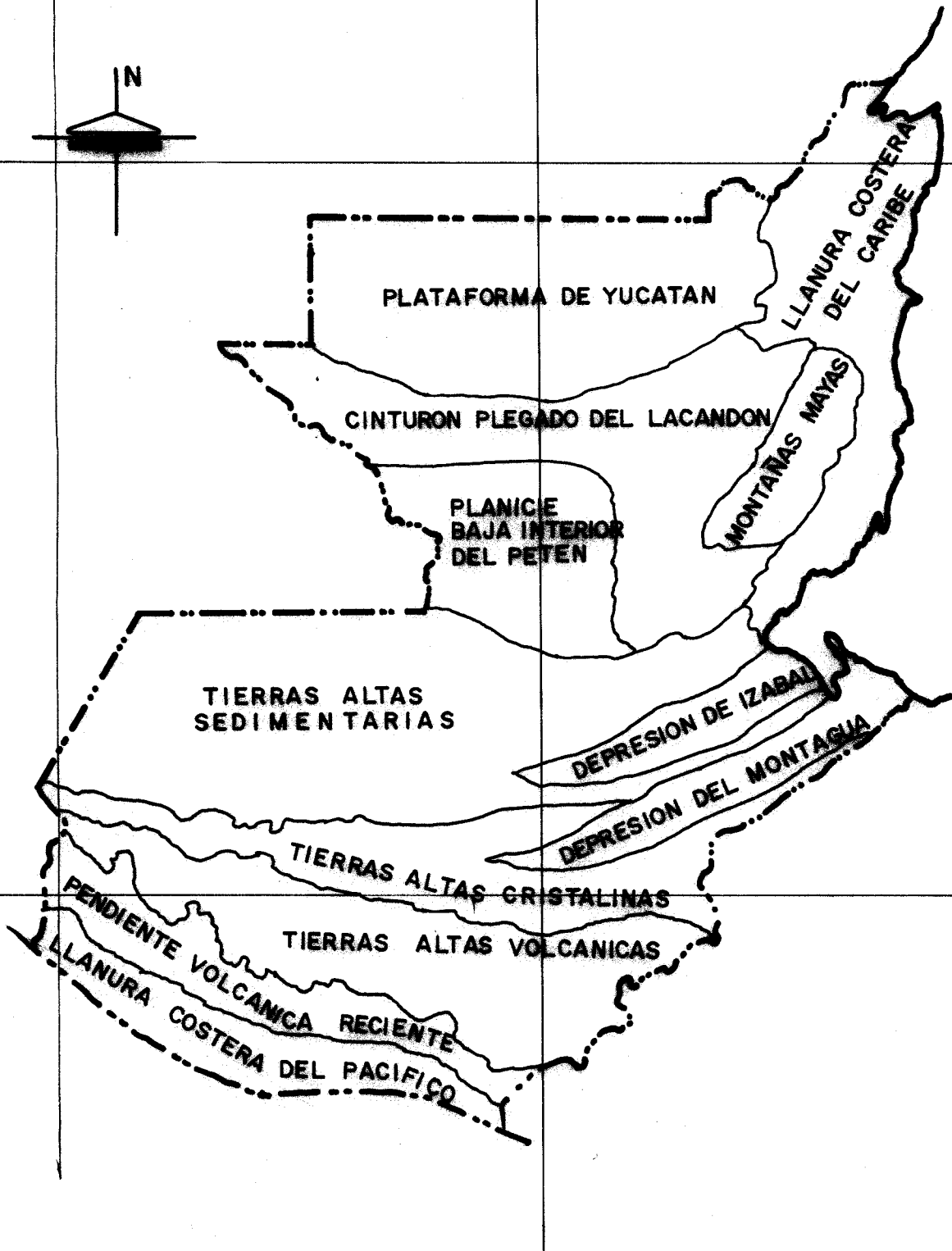
92°

90°

88°



16°



15°

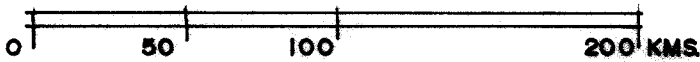


LÁMINA **PROVINCIAS FISIOGRAFICAS DE GUATEMALA**

ALUMNO LETICIA JUÁREZ LORENCILLA

ASESOR ENRIQUE ZAPATA ZEPEDA

FUENTE: Alfredo Guerra Borges, Compendio de geografía económica y humana de Guatemala, Universidad de San Carlos de Guatemala, 1986 (Col. Editorial Universitaria, 71)

LÁM. No

8

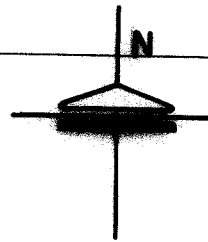
UNAM

90°

85°

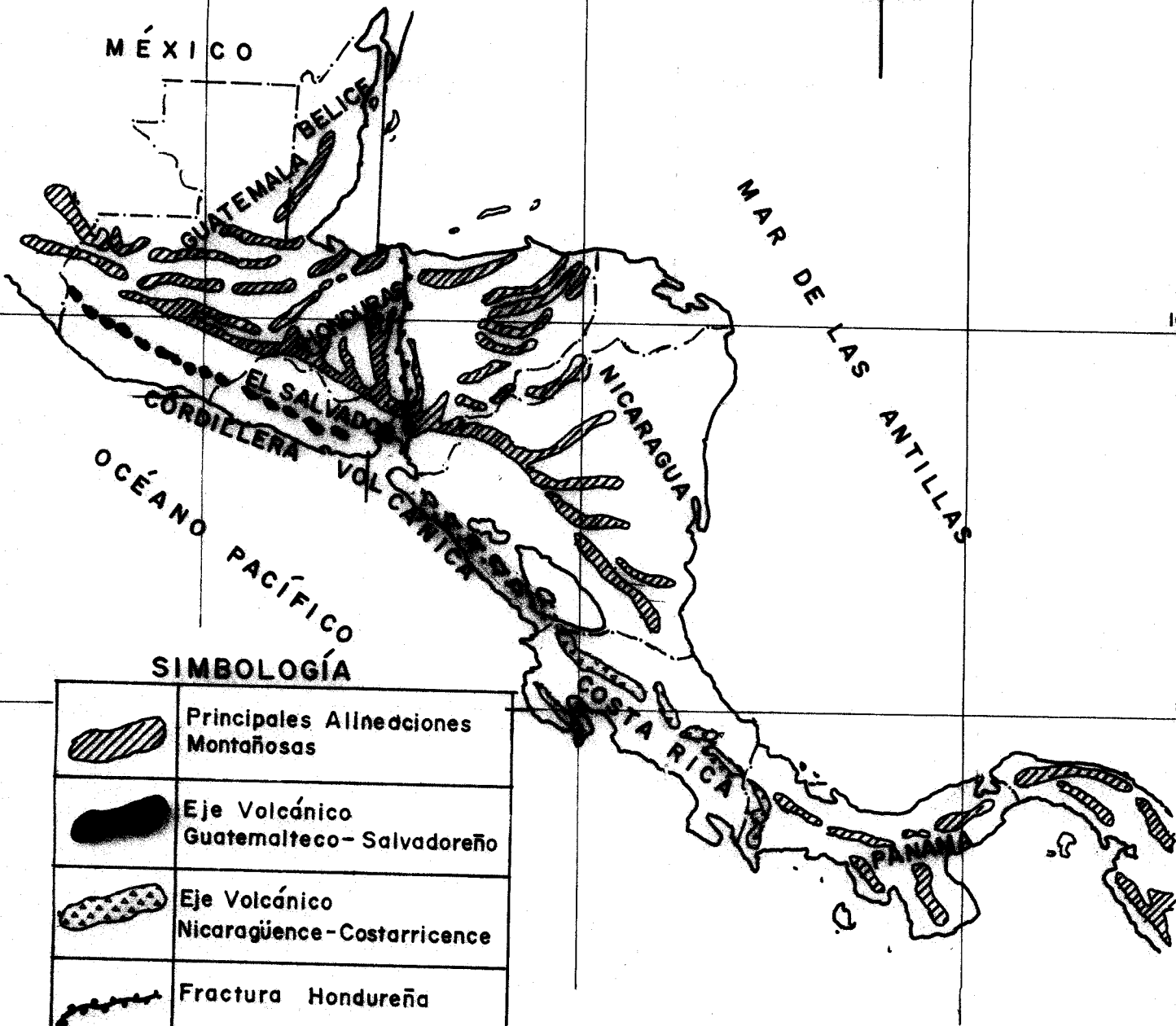
80°

15°



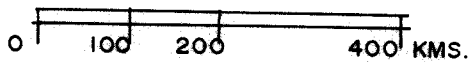
10°

5°



SIMBOLOGÍA

	Principales Alinedaciones Montañosas
	Eje Volcánico Guatemalteco- Salvadoreño
	Eje Volcánico Nicaragüence- Costarricense
	Fractura Hondureña



LAMINA

SISTEMAS OROGRÁFICOS DE CENTROAMÉRICA

ALUMNO

LETICIA JUÁREZ LORENCILLA

LEEDOR

ENRIQUE ZAPATA ZEPEDA

FUENTE

Mapa obtenido de Mario Monteforte Toledo, Centroamérica I, Subdesarrollo y Dependencia, México, UNAM, p.19

LAM. No.

12

UNAM