



UNIVERSIDAD NACIONAL
AUTÓNOMA DE
MÉXICO

U.N.A.M.

FACULTAD DE FILOSOFIA Y
LETRAS

COLEGIO DE GEOGRAFIA.

“ GUIA TURISTICA DEL ESTADO
DE DURANGO “

TESINA PARA OPTAR POR LA
LICENCIATURA EN GEOGRAFIA
PRESENTA:

PEDRO SILVA CASAS

MEXICO D.F., A 2005.



FACULTAD DE FILOSOFIA Y LETRAS
COLEGIO DE GEOGRAFIA



PEDRO



SILVA CASAS,

m. 34 75 71



Universidad Nacional
Autónoma de México

Dirección General de Bibliotecas de la UNAM

Biblioteca Central



UNAM – Dirección General de Bibliotecas
Tesis Digitales
Restricciones de uso

DERECHOS RESERVADOS ©
PROHIBIDA SU REPRODUCCIÓN TOTAL O PARCIAL

Todo el material contenido en esta tesis esta protegido por la Ley Federal del Derecho de Autor (LFDA) de los Estados Unidos Mexicanos (México).

El uso de imágenes, fragmentos de videos, y demás material que sea objeto de protección de los derechos de autor, será exclusivamente para fines educativos e informativos y deberá citar la fuente donde la obtuvo mencionando el autor o autores. Cualquier uso distinto como el lucro, reproducción, edición o modificación, será perseguido y sancionado por el respectivo titular de los Derechos de Autor.

ÍNDICE.

CONTENIDO	PAGINA
Introducción.	3
1 ¿Qué es el turismo?	
1.1 Concepto	4
1.2 Evolución Histórica	5
2 Características generales del Estado de Durango.	
2.1 Aspectos geográficos	7
2.2 Orografía	7
2.3 Hidrografía	8
2.4 Climatología	8
2.5 Flora y fauna	9
2.6 Comunicaciones y transporte	10
2.7 Recursos económicos	10
2.8 Educación	11
2.9 Turismo	11
2.10 Origen histórico	11
3 Lugares y recomendaciones para el turista.	
3.1 Ciudades y pueblos	13
3.2 Lagunas y presas	17
3.3 Escenarios naturales	18
3.4 Monumentos históricos	21
3.5 Museos	26
3.6 Parques	29
3.7 Sets cinematográficos	30
3.8 Sitios arqueológicos	31
3.9 Gastronomía	31
3.10 Ecoturismo	34
3.11 Balnearios	36
3.12 Fiestas importantes	37
3.13 Como llegar	38
Conclusiones	39
Bibliografía	41
Anexo	42

Autorizo a la Dirección General de Bibliotecas de la UNAM a difundir en formato electrónico e impreso el contenido de mi trabajo recepcional.

NOMBRE: PEDRO SILVA
CASAS

FECHA: 06/SEPTIEMBRE/2005

CODIGO: 8000

INTRODUCCION.

El hombre ha dejado de ser isla y esta en proceso de volverse ciudadano del mundo, de un mundo cada vez más pequeño, más a escala humana en razón de los cambios a los que convoca la vida moderna.

Esto ocurre cuando ya vive en pleno siglo XXI a lo que nos ha conducido la concepción globalizadora de todos los procesos sociales y económicos que atañen a la sociedad, y que vuelven realidad el antiguo anhelo de crear un concierto internacional de pueblos y naciones.

El turismo, desde siempre, ha cumplido con el propósito noble de ser instrumento de comunicación y de convivencia que acerca y hermana a los hombres de todas las latitudes, sin importarle razas, creencias y formas de entender la vida y a los hombres. En esta tarea el Estado de Durango tiene mucho que aportar y que decir ya que cuenta con una probada personalidad resultado de la naturaleza que ha sido pródiga con su territorio.

Durango es un poderoso imán que atrae a quienes andan en busca de oportunidades de viaje, agrestes paisajes, sitios que permiten conocer la fuerza de la naturaleza, lugares de gran belleza arquitectónica, a través de este pequeño trabajo me he dado a la tarea de presentar de manera general lo que representa el Estado de Durango.

Con esta tesina no pretendo hacer un estudio exhaustivo del turismo nacional ni del Estado de Durango. El objetivo es mostrar al Estado de Durango como una opción turística que se puede ofrecer a los mexicanos y al mundo.

La metodología seguida para la elaboración de esta tesina fue la recopilación y procesamiento de información de diversas fuentes, tanto escritas como de la red (Internet), el presente trabajo consta de 3 capítulos los cuales fueron desarrollados de manera breve, es necesario mencionar que a lo largo del presente trabajo encontraremos números, en el texto, entre paréntesis (#) los cuales corresponden a las citas bibliográficas, al final del trabajo se presenta un anexo con figuras cuya función es ilustrar, guiar y complementar el presente trabajo las cuales considere más importante.

Este trabajo es una mera recopilación, cuyo primer y único objetivo es resaltar el Estado de Durango como una opción turística.

CAPITULO 1.

¿QUÉ ES EL TURISMO?

1.1 Turismo. m. Afición a viajar, su practica y su organización. Estructura de acciones, espacios, bienes y servicios organizados para propiciar el disfrute del tiempo libre en viajes recreativos que dispensan temporalmente al hombre de su rutina de vida. Fenómeno social que genera el hombre al hacer uso voluntario de su tiempo libre para disfrutar el viaje recreativo que le dispensa temporalmente de su rutina de vida (5) (13)

El turismo para su desarrollo puede dividirse en tres partes: 1)turismo elitista, 2)turismo de transición, 3)turismo de desarrollo.

Cada una de ellas se desarrolla de acuerdo a una época histórica en donde se reflejan las características sociales, económicas, políticas y culturales de la misma. (13) (18) (20)

1)Turismo elitista: practica turística reservada a grupos minoritarios, cuyos individuos disponen de tiempo para viajar, espíritu de aventura y recursos económicos elevados. Caminos incipientes y líneas férreas inexistentes o escasas. Medios de transporte rudimentarios, limitados, incómodos e inseguros. Capacidad mínima y sin itinerarios fijos. El único medio de transporte relativamente masivo es el barco. No hay automóviles ni transportes aéreos. Pocos establecimientos de hospedaje y refrigerio. No aparece aun el intermediario promotor (agente de viaje). No hay medios publicitarios que promueven los lugares turísticos. No se conceden créditos para viajar. Leyes laborales sin justicia social que permitan a los trabajadores disfrutar de vacaciones pagadas.

2)Turismo de transición: los viajes por motivo de recreo, salud, descanso o cultura, los practican individuos de sectores más vastos de población. Se empieza a utilizar el ferrocarril como transporte para grupos que cumplan fines turísticos. Se multiplica el hotel como unidad tipo de hospedaje. Surgen en Europa las primeras escuelas de hotelería. Al generalizarse los medios de transporte publico colectivos, tienen acceso al turismo grupos de individuos que no requieren necesariamente de altos recursos económicos. Se inventan el automóvil y el avión. Se multiplican los caminos y aparecen las carreteras. Se edifican los primeros aeropuertos, se mejoran las líneas de ferrocarril y los puertos marítimos. Aparecen el agente de viajes y los organismos privados y oficiales de turismo. Se inicia y promueve el crédito sin llegar a ser suficiente. Se empieza a utilizar la publicidad para promover el turismo. El trabajador comienza a disfrutar de legislaciones más liberales.

3)Turismo de desarrollo: ya accesible a las mayorías. Aparece el jet que permite al turista trasladarse a los lugares mas alejados. Sobreviene la expansión del automóvil. Se moderniza el hospedaje en sus diferentes modalidades. Se mejoran las obras básicas de infraestructura. Los medios de transporte regular con itinerarios fijos son rápidos, cómodos y seguros. El

agente de viajes cobra gran importancia, con ofertas de “paquetes”. Se cuenta con disposiciones que reglamentan las actividades turísticas y laborales en forma que propician el desarrollo armónico y equilibrado del ramo. Los organismos turísticos oficiales y privados planifican y desarrollan profesionalmente sus funciones. Operan ágiles y accesibles sistemas de crédito, y se presta particular atención al turismo social, por lo que se observa una marcada tendencia a su práctica en masa.

1.2 EVOLUCION HISTORICA. (13) (18)

Los viajes más antiguos, en la mayoría de los casos no fueron efectuados por motivos turísticos. Las épocas remotas en que piadosos peregrinos, impulsados por sentimientos religiosos, o viajeros atrevidos, por espíritu de aventura o curiosidad, emprendían andanzas en que con frecuencia debían desafiar los múltiples peligros y fatigas que iban aparejados.

En el siglo VIII antes de Cristo, en el mundo helénico se hacían viajes para participar o sólo presenciar las competencias deportivas que tenían lugar cada cuatro años en Olimpia; se llegaba inclusive a pactar treguas en las guerras que frecuentemente sostenían entre sí los griegos, a fin de facilitar y garantizar el tránsito de concurrentes a los eventos olímpicos.

Entre los años 484-425 antes de Cristo Herodoto realizó sus célebres viajes con el fin de cerciorarse más a fondo de costumbres, formas de vivir y organización política de otros pueblos.

Las aguas curativas de manantiales, apreciadas desde la antigüedad, son otro ejemplo de incentivo para numerosas personas, por la esperanza de alivio a sus dolencias.

Después de la caída del Imperio Romano, un buen número de viajeros intrépidos recorrían desde el Báltico hasta China Meridional, siguiendo rutas establecidas para intercambios comerciales; los realizaban los mercaderes de la Alemania, los árabes y otras gentes del mundo románico.

En la edad media destaca por sus célebres viajes el veneciano Marco Polo (1254-1323).

Por motivos religiosos partían con regularidad hacia lugares santos, densos grupos de peregrinos hindúes, budistas, cristianos y musulmanes, que indudablemente en su tiempo fueron una fuente de información y prácticas “guías” para emprender esos viajes.

También existen relatos de viajes a lugares poco conocidos de quienes, teniendo que cumplir alguna misión como embajadores o enviados especiales de sus gobiernos, presentan testimonios inapreciables acerca de sus experiencias y observaciones.

Fue hasta el siglo XVII cuando empezó a incrementarse el número de quienes visitaban los centros culturales y las grandes poblaciones.

En 1673 en Francia se publicó la "Guía fiel de los extranjeros en viaje por Francia". En ella se daban detalles de caminos y sitios de interés e información sobre la lengua y dialectos; también se describían atractivos sitios de diversión en los alrededores de París.

En el siglo XVIII en Inglaterra para referirse a aquellos jóvenes que, tanto para complementar su educación como por preocupaciones de cultura, organizaban largos recorridos por diferentes países del continente europeo se les empezó a denominar turistas, término que se utilizó después en Francia para designar a toda persona que viajaba por placer o curiosidad, o por motivos culturales.

Pronto adoptaron otros países el término turismo, en el sentido de viaje hecho sin objeto lucrativo y tan solo para distraerse, descansar o procurarse salud o simplemente para satisfacer alguna curiosidad cultural o el mero deseo de conocer otras costumbres y lugares. En general esos viajes eran largos, poco confortables, peligrosos y costaban una fortuna, estas características establecen diferencias sustanciales entre los viajes de aquellos tiempos y los de la actualidad.

En el siglo XIX la situación se modificó ya que la aparición del ferrocarril provocó un aumento notable en el número de pasajeros.

En la segunda mitad del siglo XX la extraordinaria expansión del turismo se hace posible gracias a los siguientes factores:

- El adelanto industrial y el incremento en los ingresos económicos de amplios sectores populares.
- Leyes que establecen el derecho de los trabajadores a disfrutar de vacaciones pagadas.
- El aumento en el nivel educativo que despierta el interés por conocer otros lugares y sus manifestaciones culturales.
- Los avances en los transportes que permiten recorridos cómodos a mayores distancias y en menor tiempo.
- Mayor número y diversificación de servicios turísticos.
- Facilidad de crédito.

CAPITULO 2.

CARACTERISTICAS GENERALES DEL ESTADO DE DURANGO.

2.1 Aspectos geográficos: el Estado ocupa el extremo Norte de la zona interior de la República. Su territorio esta comprendido entre los paralelos 22° 24' y 26° 50' norte y los meridianos 102° 25'55" y 107° 08'50" oeste. El trópico de Cáncer corta el Estado cerca de Mezquital, por lo tanto la porción Sur de la Sierra Madre Occidental se halla en la zona intertropical. Durango limita al Norte con el Estado de Chihuahua; al Noreste con Coahuila; al Sureste con Zacatecas, al Sur con Nayarit, y Jalisco, y al Oeste con Sinaloa. La superficie del Estado es de 123 181 km² . El estado es el 4o. más grande de la República Mexicana y representa el 6.3% de la superficie total del país. Su composición política es de 39 municipios. La ciudad de Durango es la capital del Estado de Durango. Es una bella ciudad que además de sus modernas construcciones, conserva ese sabor provinciano lleno de tradiciones mexicanas. La palabra Durango es de origen Vasco y significa "vega bañada por ríos rodeada de montañas".(3)(4)(5).

2.2 Orografía: Durango se extiende de Oeste a Este, desde el arranque de la Sierra Madre Occidental, sobre la costa hasta el centro de la gran meseta; comprende dos regiones geográficas distintas (la sierra y la meseta) que, a su vez, se divide en dos zonas cada una. La primera es la Región de las Quebradas (una serie de barrancas que se forman por distintas fallas) y la Sierra propiamente dicha. La segunda zona comprende las grandes llanuras centrales y la parte semiárida. La Sierra Madre Occidental tiene su eje dirigido del Sureste, al Noroeste y, con sus ramales y contrafuertes, ocupa 60,000 km², o sea la mitad de la superficie del estado. En Durango la Sierra Madre Occidental alcanza su mayor anchura, con un termino medio de 160 km desde el arranque sobre la costa hasta su descenso a los valles. Forma un eje orográfico, unido y compacto, cuya altura media es de 2600 m, con montañas de hasta 3200 m, entre las cuales destacan, los cerros de Chorreras y de Flechas, en el norte; el Cerro Prieto y el Huehuento, en el centro, y el Cerro Gordo en el sur. En el centro de la Sierra se hallan grandes mesetas planas como las del Salto, las de la Ciudad, la de Otinapa y del Maguey, todas llanuras a 2400 y 2550 m s/m. En el flanco Oeste de la Sierra Madre Occidental, en la ya nombrada región de las Quebradas, hay lugares de incomparable belleza y de soberbia majestad: son profundas barrancas, contrafuertes montañosos y hermosas cascadas. Hay lugares, como ejemplo el mineral de Ventanas, en donde el lecho del río está 2000 m debajo de la Meseta de la Sierra, lo que produce caminos extraordinariamente escarpados y pintorescos; es frecuente que, para recorrer una distancia en línea recta de diez o doce kilómetros, sea necesario caminar días enteros. Entre una quebrada y la otra se levanta contrafuerte montañoso, que conserva en su primera parte la altura media de la Sierra, modificado materialmente por los barrancos secundarios que afluyen al río principal.

En esta zona los contrafuertes montañosos son de poca importancia, comparados con los barrancos en cuyas vegas del fondo se halla concentrada la población agrícola o minera que habita esa comarca. (3) (4)

2.3 Hidrografía. Durango tiene tres vertientes:

- 1) La del Océano Pacífico que comprende las cuencas superiores de los ríos Sinaloa y de Nayarit: río Hueyapan (R. Culiacán), río de los Remedios (río de San Lorenzo), río Piaxtla, río Presidio, río Espíritu Santo (Baluarte), río San Diego o Acaponeta, río Mezquital (San Pedro o Mezquital) y río Jesús María (Huaynamota afluente del río Santiago) en Nayarit.
- 2) La vertiente interior constituida por la cuenca del río Nazas, una parte de la del Aguanaval y otras corrientes menores que forman cuencas cerradas. El río más importante del Estado es el de Nazas que fertiliza la zona agrícola llamada Comarca Lagunera, en la región del Bolsón de Mapimí.
- 3) La del Golfo de México a la cual pertenece el nacimiento del río Florido, que después de unirse con el Castillo pasa a Chihuahua para formar el río Conchos, afluente del río Bravo. Otras cuencas cerradas son las lagunas de Santiaguillo y Santa Lucía. También cuenta el estado con numerosos manantiales termales y mineromedicinales. (3)

2.4 Climatología: el clima según lo define Julius Hahnn, es el conjunto de fenómenos meteorológicos que caracterizan el estado medio de la atmósfera en un punto de la superficie terrestre. Ninguno de los sistemas de clasificación de climas existentes hasta 1964 es suficientemente detallado para poder dar idea de la enorme variedad de climas de la República Mexicana, ya que las características de estos cambian en distancias relativamente cortas. El sistema que se ha utilizado ampliamente en el mundo es el sistema de Köppen el cual divide los climas del mundo en cinco grupos:

- A calientes húmedos, con temperatura del mes mas frío mayor de 18°C.
- B secos.
- C templados húmedos con inviernos benignos.
- D subárticos húmedos con inviernos rigurosos.
- E fríos o polares.

En amplias zonas de México están representados los grupos de climas A, B y C de Köppen; los climas D no existen en un país tropical como él nuestro y los climas E se encuentran solo en áreas muy reducidas. (7)

GRUPO DE CLIMAS A.

Es un clima caliente húmedo, con temperatura media del mes mas frío superior a 18°C. Dentro del grupo A de climas pueden reconocerse tres tipos principales: Af (caliente húmedo con lluvias abundantes durante todo el año. La precipitación del mes más seco es superior a 60 mm. En este tipo de clima la oscilación anual de las temperaturas medias mensuales es en general menor de 5°C), Aw (caliente subhúmedo con lluvias en verano. La denominación de lluvias en verano se da a los que poseen por lo menos 10 veces mayor

cantidad de lluvia en el mes más lluvioso de la mitad caliente del año, abril-septiembre) y Am (caliente húmedo con lluvias abundantes en verano, con influencia de monzón, es intermedio entre el Af y el Aw, pareciéndose al primero en cuanto a cantidad total de lluvia y al segundo en cuanto a su distribución anual).

GRUPO DE CLIMAS B.

Son climas secos, en los que la evaporación excede a la precipitación, hay dos subdivisiones principales en los climas B: los climas BW son áridos o desérticos y los climas BS son semiáridos o esteparios.

GRUPO DE CLIMAS C.

Temperatura media del mes mas frío inferior a 18°C pero superior a -3°C, temperatura media del mes más caliente superior a 10°C. En este grupo hay tres regímenes pluviométricos diferentes que dan origen a los tres tipos principales de clima que son: Cf (templado húmedo sin estación seca bien definida), Cw (templado subhúmedo con lluvias en verano), y Cs (clima mediterráneo, o con lluvias en invierno).

A continuación se determino el clima de Durango tomando en cuenta el promedio de los datos de las estaciones meteorológicas del Estado, utilizando el sistema de clasificación de Köppen, cuyos pasos están en el libro "Apuntes de climatología" de Enriqueta García:

DETERMINACION DEL CLIMA DE DURANGO A PARTIR DE LOS SIGUIENTES DATOS (8) (9):

ENE	FEB	MAR	ABR	MAY	JUN	JUL	AGO	SEP	OCT	NOV	DIC	ANUAL
11.8	13.1	15.6	18.5	21.1	22.8	22.0	21.4	20.5	18.1	14.8	12.4	17.6
20.5	12.6	7.2	5.2	14.1	71.7	143.4	140.2	111.6	41.6	15.7	30.7	614.6

BSwk(e)

EL CLIMA DE DURANGO ES SECO ESTEPARIO CON LLUVIAS EN VERANO CON REGIMEN TERMICO FRIO ES DECIR LA TEMPERATURA MEDIA ANUAL ES MENOR DE 18°C DEL TIPO EXTREMOSO.

2.5 Flora y fauna: La parte alta de la Sierra esta cubierta por bosques de coníferas y de encinos que constituyen una gran riqueza forestal, su fauna esta constituida por osos, lobos y venados. Entre los arácnidos hay que hacer especial mención del alacrán, totalmente desaparecido de Durango, que lo hiciera celebre por la mortífera ponzoña que inyectaba. Durante siglos fue una plaga de toda la entidad, tanto que se ha vuelto símbolo duranguense y especialmente de su capital. Las cuatros zonas geográficas del estado constituyen zonas climatológicas distintas, que el Ing. Pastor Rouaix

caracteriza en la siguiente forma: La zona de la Quebradas presenta un clima semitropical, marítimo, con temperaturas generalmente altas; pero uniforme durante el año, con gran humedad atmosférica y abundantes precipitaciones pluviales. La Sierra Madre Occidental, elevada en lo general de 2400 a 3000 metros sobre el nivel del mar, tiene un clima frío; pero también compensado con abundantes precipitaciones, que producen intensas nevadas en el invierno y lluvias torrenciales en el verano. La meseta de los valles es la zona central del estado, goza de un clima verdaderamente agradable, con las estaciones bien marcadas en sus caracteres de temperaturas y lluvias; pero sin llegar a ser extremo. Finalmente la región semiárida y especialmente el bolsón de Mapimí, que queda colocado en el centro de la mesa continental del país, tiene su clima extremo, ardiente en el verano y frío en el invierno. (3) (4)

2.6 Comunicaciones y transportes: El Estado cuenta con 1882 Km de carreteras pavimentadas. Durango se encuentra comunicado con el resto del país a través de dos importantes autopistas: la carretera federal número 57 y 45, para la comunicación aérea el Estado cuenta con el aeropuerto internacional "General Guadalupe Victoria", ubicado en el Km 15.5 autopista Durango-Gómez Palacios y 79 aeródromos. Correos: 42 administraciones, 9 sucursales, 184 agencias y 252 expendios. Telecomunicaciones: 38 oficinas telegráficas, 119 telefónicas y dos radiotelegráficas. Cuenta con servicio de telex en la Ciudad de Durango y esta conectado a la red federal de microondas. (4)

2.7 Recursos económicos: Energía eléctrica: la capacidad total instalada en la entidad asciende a 559 902 Kw y cuenta con 70 plantas en servicio, la mayoría son termoeléctricas. Las plantas principales son Gómez Palacios (ciclo combinado), La Laguna (vapor) y (tubo gas), Francke (vapor).

Agricultura: de la superficie total del Estado, 19.5% corresponde a tierras de labor, 17.8% de temporal y 1.7% de riego. Los principales productos agrícolas son: frijol, maíz, algodón, trigo, sorgo, cebada, cartamo, alfalfa verde y hortalizas. Frutales. Manzana, perón y vid (uva).

Ganadería: los pastizales cubren el 8.6% de la superficie total del Estado. Se cría ganado bovino, caprino, porcino, ovino y caballo. Se exporta ganado en pie y en canal a los Estados Unidos de América y se abastece el mercado nacional.

Suelos: son pobres y poco desarrollados predominan sobre la Sierra Madre Occidental (Regosol y Litosol); un suelo profundo suave y rico en las laderas de dicha sierra (Feozem); sobre la altiplanicie dominan los suelos de zonas áridas principalmente Xerosol y en sitios aislados hay un suelo con sustrato calizo (Rendzina).

Silvicultura: los productos forestales son un factor de desarrollo económico del Estado. La superficie total forestal asciende a 9,563,875 has., de las cuales 4,064,275 has., Corresponden a bosques de clima templado y semifrío (coníferas y encinos), de los que se explota principalmente el pino; 5,088,400 has., a la superficie arbustiva cubierta principalmente por chaparrales y matorrales en donde se explota la cera de candelilla. La superficie destinada a otros usos es de 411,200 has.

Industrias: Extractivas (posee uno de los yacimientos más ricos de hierro en el cerro del Mercado, cercano a la Ciudad de Durango. También es importante en el estado la extracción de oro, plata, plomo, zinc, mercurio y fluorita. Las plantas de beneficio se encuentran en Coneto de Comonfort, Pánuco de Coronado, Parrilla, San Dimas, Cuencamé, santa María del Oro y Guanacevi), la industria de transformación representa solo el 0.9% de la nacional: industria maderera (fabricación de cajas, triplay, postes, durmientes), alimenticias (productos lácteos, empacadoras de carnes), textil, productos químicos, vino y cerveza. La industria esta localizada principalmente en la región de Ciudad Lerdo. Esta en desarrollo el parque industrial próximo a la ciudad de Durango. (4) (6)

2.8 Educación: Las instituciones educativas del Estado tuvieron cierta importancia desde la época colonial. Por regla general, eran de tipo religioso, además de las escuelas establecidas, ya sea por el estado o por la federación, hay varias particulares. Dentro de las instituciones de educación superior destacan: Universidad Juárez del Estado de Durango, Universidad Pedagógica Nacional (Unidad Durango), Instituto Tecnológico Agropecuario N° 1, Instituto Tecnológico Forestal de El Salto N° 1, Instituto Tecnológico Regional de Durango, Instituto Superior de Ciencia y Tecnología de la laguna, A. C., Escuela Normal Superior de Durango y Escuela Normal Superior de la Laguna. (4)

2.9 Turismo: El Estado no esta en los principales circuitos turísticos y aun no se ha esforzado por atraer gran número de visitantes de aquí la importancia de este trabajo. La capital estatal tiene como atractivo la catedral, cuya edificación se comenzó en 1695 y se termino en 1750; su zócalo o plaza central, con jardín y donde hay banda de música los domingos y en otras ocasiones. Mayor interés es sin embargo la bellisima naturaleza del Estado y algunos de sus aspectos humanos. (4) (12)

2.10 Origen histórico: El Estado de Durango nació por decreto expedido el 22 de mayo de 1824, que a la letra dice: “El Soberano Congreso Constituyente ha tenido a bien decretar: Durango formará un Estado de la Federación Mexicana”. Antes de la llegada de los españoles la tribu indígena más numerosa que habitó el centro del actual territorio del Estado de Durango, fue la tepehuana y su lengua se habla todavía al sur de la entidad.

La tribu acaxee habitó la región de Topia, cuyo nombre, según la leyenda, era el de una india que se convirtió en una piedra en forma de jícara, o Topia, según su idioma.

La tribu Xixime ocupó el oeste del Estado, al sur de Topia, donde está San Andrés de la Sierra y era la más bárbara enemiga de los acaxee a los que hacían constantemente la guerra para tomarlos prisioneros y alimentarse con su carne.

Hacia el sureste estuvieron los zacatecas, extendidos por el río Nazas, Cuencamé, Cerro Gordo, San Juan del río y Nombre de Dios, ya extintos, solo queda de ellos la palabra de Poanas, de Ilapoana, “madre de los sauces”. Al

noroeste, los pueblos de lengua irritila, conocidos como laguneros y en el actual pueblo de Nicolás Bravo, los cácarí.

Por Orozco y Berra se sabe que en San Juan Bautista de Analco, hoy barrio de Analco, hoy barrio de la ciudad de Durango, hubo indios tlaxcaltecas, llevados como colonos a fines del siglo XVI.

Al estallar la Guerra de la Independencia, Nemesio Salcedo, comandante general de las Provincias Internas que residía en Chihuahua, mandó levantar tropas para la defensa y elevó el sueldo a los campesinos que servían como soldados, formando compañías en El Oro, Indé, San Bernardo Huazamota, Las Poanas, Santiago Papasquiari, Tepehuanes, Cacara, Canatlán, La Punta, Gavilanes, Guarismey, San Dimas y Tayoltita. El gobernador Angel Pinilla Pérez hizo circular el bando del Virrey Venegas (11 de febrero de 1811) que concedía el indulto a los levantados y la Inquisición instruyó proceso al franciscano Marino Terán y al presbítero Miguel Elguera, sacerdotes que públicamente manifestaron su simpatía por la causa insurgente.

El capitán José Gerónimo Hernández dio el grito de Independencia en el pueblo de Porfias el 25 de diciembre de 1810, pero no tuvo eco. Así el único hecho importante registrado entonces parece haber sido el proceso y fusilamiento (en la Cuesta de la Cruz, el 17 de julio de 1812) de los sacerdotes compañeros de Hidalgo que fueron llevados a Durango, después de su aprehensión en Acatita de Baján. La provincia de Durango ganó su independencia, la cual fue jurada el 9 de septiembre de 1811, después del sitio a la capital por el general Pedro Celestino Negrete, quien iba en persecución del general José de la Cruz.

En la lucha contra la intervención francesa se distinguieron los generales Jesús María Patoni y Silvestre Aranda éste último recuperó la entidad después de 2 años de ocupación extranjera.

El estado de Durango es una voz vascuence que tomó su nombre de la ciudad homónima que se encuentra en la provincia española de Vizcaya. La enciclopedia de México dice que Durango quiere decir "más allá del agua".
ESCUDO En el siglo XVII el rey de España concedió el título de ciudad y otorgó el escudo de Durango, réplica del de Vizcaya, España, que perteneció originalmente a los señores de Lope de Haro. (5) (12)

CAPITULO 3. LUGARES TURISTICOS DEL ESTADO Y RECOMENDACIONES PARA EL TURISTA.

3.1 CIUDADES Y PUEBLOS. (10) (12)

ANALCO.

Esta primitiva misión franciscana fue establecida en este lugar por los franciscanos fray Diego de la Cadena, el Conde Lucas y fray Gerónimo de Mendoza en 1558, con anterioridad a la fundación de la ciudad de Durango. Actualmente presenta algunas modificaciones que corresponden a la primitiva misión. A su alrededor está uno de los barrios más populares de la región.

CANUTILLO.

Los estudiosos de la revolución mexicana, encontraron de interés el lugar situado a 131 kilómetros al norte de la presa Lázaro Cárdenas, pues aquí se encuentra la hacienda en donde vivió sus últimos años Francisco Villa. Hay aquí un museo con fotografías y objetos personales del centauro del norte.

CERRO DE MERCADO.

Este cerro, que se encuentra como fondo de la ciudad de Durango, debe su nombre al español, aventurero y conquistador, Gines Vázquez de Mercado, quien en unión de otros españoles y un buen número de indígenas salió de Guadalajara para dirigirse al valle del Guadiana. Cuando habían ya recorrido una buena parte del camino se asombraron al ver un cerro que lanzaba, con los rayos del sol, brillantes destellos. En su mente se despertó que era de plata o de oro, así que apresuraron el paso para encontrarse con gran desilusión que el cerro era de hierro. Fracasados, regresaron los ambiciosos exploradores, pero desde entonces a este lugar se le llamo Cerro de Mercado. De cualquier manera, el descubrimiento de este cerro dio origen a la fundación de la ciudad de Durango. El Cerro de Mercado, produjo durante décadas más de 300 toneladas diarias y se dice que podía ser explotado todavía durante 100 años

CIUDAD LERDO.

Situada sobre la margen izquierda del río Nazas, ciudad Lerdo se encuentra a 200 kilómetros al noroeste de la capital del estado, por la carretera federal 40. Su primer asentamiento, fue el rancho de San Fernando, en el año de 1799, aunque en realidad su fundación ocurrió en 1827, en el sitio en donde ahora se encuentra. El nombre le fue dado en honor del liberal, Sebastián Lerdo de Tejada. La ciudad, con sus calles silenciosas, se encuentra rodeada de huertos y viñedos, haciéndola el lugar ideal para el descanso. Entre sus atractivos se encuentra el museo Francisco Sarabia y también un monumento erigido a este aviador que logro marcar un récord de velocidad en la ruta México – Washington. En el museo se exhibe el avión reconstruido en el que logro tal hazaña. Muy cerca, está la presa Francisco Zarco, en donde anualmente se celebra un torneo de pesca. Sus fiestas más lucidas, son la Feria del Algodón y de la Uva, a finales de Julio.

CUENCAME.

A 144 kilómetros de la ciudad de Durango, está este pintoresco pueblo que orgullosamente hace alarde a que de él salieron 23 generales que combatieron en la revolución mexicana. Notable es su templo parroquial de san Antonio de Padua, con detalles renacentistas en su fachada, y en su interior dos capillas una estilo barroco y otra neoclásico. En el atrio de la iglesia existe un reloj de sol construido en los primeros años del siglo XX y que es uno de los primeros que se hicieron en México.

CIUDAD DE DURANGO.

Capital del estado está situado en el valle de Guadiana, en la región centro – sur del estado a una altura de 1893 metros sobre el nivel del mar y goza de un magnifico clima templado con ligeras heladas en los meses de invierno. Su temperatura media es de 18°C con una máxima de 34°C y una mínima de cero, la ciudad fue fundada en el año de 1563 por el capitán Francisco de Ibarra y su nombre proviene del vasco y es homónimo de la villa española provincia de Vizcaya, significa “Vega bañada por un río y rodeada por montañas”. Casi desde sus orígenes Durango ha sido llamada la perla del Guadiana. Durango es una bella ciudad que a pesar de sus modernas construcciones conserva ese sabor provinciano, que hacen agradable el vivir en ella y los habitantes son corteses con los visitantes. Sus principales fuentes de ingreso son la agricultura, la ganadería, las industrias forestales y la minería. Durango se encuentra situado a 895 kilómetros de la ciudad de México. Se encuentra bien comunicada con un aeropuerto, y una buena red de carreteras. Durango ofrece todas las comodidades hoteleras.

GOMEZ PALACIO.

Se encuentra a 253 kilómetros de la ciudad de Durango, rumbo al noroeste por la carretera federal número 40 tiene una altitud de 1195 metros sobre el nivel del mar. Su clima es cálido y seco durante la mayor parte del año y bastante frío en invierno. Tomó su nombre de Francisco Gómez Palacios, gobernador del estado y ministro de gobernación durante la segunda mitad del siglo XIX.

La fecha de su fundación se calcula en el año 1898. Se trata de una bella ciudad en donde el viajero puede respirar una grata tranquilidad y gozar del ambiente provinciano. Entre los atractivos más importantes está la casa de la cultura, que se encuentra entre las calles de Berlín y Rosas, en la colonia Campestre; alberga la Biblioteca Pública, el museo de Arte Moderno y una magnífica exposición gráfica de la Revolución. También puede visitarse la ex – hacienda de Santa Rosa, que data de 1863. Las principales celebraciones son: la Santa Cruz y la feria popular en la primera quincena de Agosto, así como la fiesta y feria de la ciudad, que es también una exposición agrícola, industrial, comercial, artesanal y cultural durante la segunda quincena del mismo mes.

GUANACEVI.

Está a 138 kilómetros al oeste de Santiago Papasquiari, por la carretera 23. Es un interesante y atractivo poblado cuyos habitantes son en su mayoría indígenas Tarahumaras. Se asienta en las estribaciones de la Sierra Madre Occidental y está rodeado de un esplendoroso paisaje de bosques de coníferas y elevaciones montañosas que alcanzan alturas cercanas a los tres mil metros sobre el nivel del mar.

LOS ALAMOS.

A treinta cinco kilómetros al suroeste de la ciudad de Durango por la carretera estatal 115, debido al interés de los norteamericanos de filmar películas en territorio duranguense, en este lugar se creó un pueblo cinematográfico, ambientado con escenarios de diversas épocas entre algunas de las cintas que se filmaron en estas locaciones está una que versa sobre la fabricación de la bomba atómica.

MAPIMI.

Para llegar, se siguen, de Gómez Palacio, las carreteras 49 y 30. Se encuentra uno con la misión de Mapimi, que fue fundada en el siglo XVI por el padre jesuita Juan Antonio Mendoza. Mapimi es actualmente un centro de mineralogía en el que pueden encontrarse extraordinarias muestras de ágatas, selenita y calcita. Se aconseja visitar el templo de Santiago Apóstol construido en el siglo XVII, con fachada estilo barroco. También se encuentra ahí la casa en donde se hospedó Benito Juárez y un monumento a Don Miguel Hidalgo, ya que este pasó por el lugar en su marcha hacia el norte. A tres kilómetros de este sitio, está el puente colgante de Ojuela.

NAZAS.

Este es un pequeño poblado que se localiza por una desviación que se encuentra en el kilómetro 27 de la carretera 40. Como dato histórico está el que allí estuvo de paso Benito Juárez, y la casa en que se hospedó ha sido restaurada y tiene una placa conmemorativa. Su templo fue construido en el siglo XVII.

OJUELA.

Es una población que llegó a tener hasta 2,000 habitantes debido a la fama que alcanzó por la riqueza de una mina que ahí se encontró y fue agotada. Todavía pueden verse vestigios de su florecimiento ya que tenía cine, teatro, escuela, hospital, un salón de baile, un funicular y un ferrocarril de cremallera.

SALTO.

Siguiendo por la carretera 40, Durango/Mazatlán, se llega a El Salto, una interesante población que es importante, ya que es el punto de partida para realizar excursiones a las montañas cercanas. Cabe decir que esta región es de las más bellas por su impresionante naturaleza. En el kilómetro 80 se puede disfrutar de las comodidades que ofrece el centro recreativo llamado "Paraíso de la Sierra", que tiene cabañas y todo un bello paisaje. Antes de esto, está la

zona llamada El Monasterio, con su gran cañada y el bosque denominado El Soldado, que ofrece hospedaje en cómodas cabañas.

SAN JUAN DEL RIO.

Dentro de este municipio, cercano a la población de Río Grande, se encuentra un lugar llamado la Coyotada, a 4 kilómetros de distancia de la carretera municipal, en donde nació el Centauro del Norte. En dicho lugar, se encuentra una escultura vaciada en bronce, en su honor. También aquí está el museo Francisco Villa.

SAN VICENTE CHUPADEROS.

Este poblado, atesora una vieja tradición cinematográfica, pues se asegura que en sus callejuelas, adornadas con escenarios al viejo estilo del Oeste norteamericano, se han filmado más de cien películas. Un paseo por sus polvazas callejuelas y derruidos edificios de estilo gringo lo remontaran a la época de esplendor del lugar, este se encuentra a 14 kilómetros al norte de la ciudad de Durango, por la carretera 45.

SUCHIL.

Atractivo poblado que hoy aparece surgir del abandono luego de haber sido un destacado centro minero. Un paseo por sus tranquilas y solitarias calles lo transportaran a las épocas remotas, en que la bonanza minera le daba gran parte de su vida a este lugar. Por los alrededores al norte y al noroeste, un recorrido breve permitirá que el visitante conozca los restos de algunas antiguas haciendas, como El Mortero, San Pedro Alcántara y San José del Molino, este poblado se localiza a 98 kilómetros al sureste de la ciudad de Durango, por la carretera 45 y entronque a la derecha por la carretera estatal 241 rumbo a Vicente Guerrero.

TAYOLTITA.

Asentado en las estribaciones de la Sierra Madre Occidental, este maravilloso poblado de antigua tradición minera, conserva aun, su curiosa fisionomía de casonas de adobe, con techos de tejas a dos aguas, que fueran testigos de la hoy extinta riqueza de las minas de oro y plata que ahí existieron, se localiza a 180 kilómetros de la ciudad de Durango, por la carretera 40 a Mazatlán.

TEPEHUANES.

Rodeada de bellos paisajes cubiertos de bosque de pino y encino, se encuentra esta población a pesar de que cuenta con pocos atractivos, posee el encanto de los sitios del norte del estado, este lugar es el centro de los que pudiera considerarse como la región en la que habitan los indígenas Tepehuanes, se localiza a 42 kilómetros al noroeste de Santiago Papasquiaro, por la carretera 23.

VILLA DEL OESTE.

Un magnífico escenario al estilo del viejo oeste norteamericano, construido en 1971 por el celebre cineasta estadounidense, John Howard, para rodar ahí varias películas. Hoy día el lugar, también conocido como calle Howard, es un sitio de esparcimiento en el que los visitantes pueden disfrutar de diversos servicios, como restaurantes, discotecas y otros atractivos. Se localiza a 12 kilómetros al norte de la ciudad de Durango, por la carretera 45.

3.2 LAGUNAS Y PRESAS. (10) (12)

PRESA GUADALUPE VICTORIA.

Se localiza en el municipio de Durango a 15 kms. Por la carretera a La Flor, desviándose con rumbo al Pueblito. Tiene una capacidad de 81,032 millones de metros cúbicos de agua y especies como la lobina negra, mojarra de agalla azul, bagre y capry blanco; es ideal para la práctica de deportes acuáticos como el esquí, tiene rampa para embarcaciones menores.

PRESA FEDERALISMO MEXICANO.

También conocida como presa San Gabriel, es un cuerpo de agua que incorpora las aguas del río Florido, que descienden de la sierra y desembocan en una cuenca natural. La presa y la zona de protección forestal aledaña, abarcan una extensión de 150 mil hectáreas, en las que se encuentran bellos paisajes de bosque de pino y encino, los cuales albergan gran cantidad de aves, se encuentra a 71 kilómetros al suroeste de Gómez Palacio por la carretera 40.

PRESA FRANCISCO ZARCO.

Formada por las turbulentas aguas del río Nazas, esta presa fue concebida como un importante punto para controlare las frecuentes inundaciones que causaban los embates del río. En sus alrededores, se decreto una amplia zona de protección forestal que abarca alrededor de 1,530,000 hectáreas. En ella se puede pasear en lancha y pescar, Bagre, Carpa y Lobina, los alrededores ofrecen interesantes parajes para realizar idas de campo y acampar. Esta en Villa Ocampo, a 71 kilómetros al suroeste de Gómez Palacio por la carretera 40.

PRESA LAZARO CARDENAS.

Esta es una de las principales presas del estado. Se llega por la carretera 45, donde hay una desviación de 170 kilómetros y es un lugar en donde se puede practicar la pesca de lobina negra, carpa y bagre, así como deportes acuáticos.

PRESA PEÑA DEL AGUILA.

Es alimentada por los ríos Saucedá y Santiago. Se localiza a 25 kms. de la ciudad de Durango por la carretera No. 45 a Parral. Es la mayor del estado. Cuenta con una capacidad de almacenamiento de 32 millones de metros

cúbicos de agua y con especies como la carpa de Israel, lobina negra, bagre y matalote; apta para los deportes acuáticos.

PRESA SANTIAGO BAYACORA.

La presa fue inaugurada siendo Gobernador del Estado el Lic. José Ramírez Gamero. Para llegar hasta su cortina cuenta con dos entradas, una por la carretera al Mezquital a 25 kilómetros y la otra por la carretera a La Flor a 20 kilómetros de la ciudad. La longitud de su cortina es de 770 metros y una capacidad de 100 millones de metros cúbicos. Cuenta para los aficionados a la pesca con una variedad de peces como lobina, bagre, mojarra y capry. Es apta para los deportes acuáticos.

PRESA GARABITOS.

Se encuentra ubicada en el ejido Lázaro Cárdenas, en el municipio de Durango. Tiene una capacidad de 3 millones de metros cúbicos. Cuenta con especies como lobina negra, mojarra de acalla azul y varias especies más que permiten el deporte de la pesca.

LAGUNA SANTIAGUILLO.

Con 80 km cuadrados de superficie es una de las lagunas más importantes de México y se tienen 7 Cerros arriba de los 3000 mts sobre el nivel del mar, siendo Cerro Gordo con sus 3340 mts de altitud él mas alto de Durango.

3.3 ESCENARIOS NATURALES. (10) (12)

CASCADA DEL MIL DIEZ.

Se localiza a 104 kilómetros al oeste de la ciudad de Durango, por la carretera 40. En las cercanías del poblado se puede disfrutar de esta caída de agua que alcanza unos 18 metros de altura, rodeada de un encantador paisaje de bosques de pino y encino que forman parte de las estribaciones de la Sierra Madre Occidental. El escurrimiento desciende desde lo alto de la sierra e incorpora sus aguas a las del río Quebrada – El Salto.

MEXIQUILLO.

A 142 kilómetros al oeste de la ciudad de Durango, por la carretera 40. Este lugar es por demás interesante y muestra un atractivo paisaje en el que se encuentran varias caídas de agua formadas por los escurrimientos de la sierra. Entre ellas destaca la cascada conocida como Mexiquillo, con sus 20 metros de altura. El entorno del lugar se complementa con un tupido bosque de pinos y encinos y algunas formaciones rocosas que son un buen reto para aquellos que gustan de escalar.

EL SALTITO.

Se localiza a 53 kilómetros al sureste de la ciudad de Durango por la carretera 45. Junto al pueblo de San Juan de Berros. Este es un lugar de gran

belleza natural el cual cuenta con tres caídas de agua, montaña, exuberante vegetación de sabinos y un puente antiguo.

ESPINAZO DEL DIABLO.

Sobre la carretera 40 pasando el poblado de El Salto, se llega a La Ciudad de Durango, donde está el parque natural Mexiquillo, donde el paisaje se engalana con formaciones rocosas y caídas de agua de singular belleza. 13 kilómetros más adelante, está lo que se llama el Espinazo del Diablo, que es un tramo de carretera de aproximadamente 9 kilómetros, que une dos cadenas montañosas de la imponente Sierra Madre Occidental de Durango. La altitud de ese punto es de 2,400 m. La carretera transcurre sobre barrancas cortadas a tajo, que a veces descienden a más de 5000 metros. Conviene detenerse en el mirador Buenos Aires y contemplar la inmensa extensión de belleza.

FORMACIONES ROCOSAS.

Se localiza a 48 kilómetros al noroeste de la ciudad de Santiago Papasquiaro, por la carretera 22. En el trayecto hacia esta población podrán mirar las curiosas formaciones rocosas que según algunos investigadores servían como refugio a los indígenas Tepehuanes. Se tratan de enormes montículos de roca en los que al paso de los siglos se han formado oquedades a manera de pequeñas cuevas que los hacen parecer a lo lejos como si fueran un enorme queso gruyere.

LA SAUCEDA.

Se localiza a 66 kilómetros al noroeste de la ciudad de Durango, por la carretera 45. A dos kilómetros al oriente de esta población podrá disfrutar de una elevación natural conocida como cerro El Garbanzo, sobre la que se levanta una enorme escultura de Cristo, con los brazos abiertos llamada el Cristo de la Paz, a la cual rodean doce columnas que simbolizan a los apóstoles. Desde este lugar se obtiene una magnífica vista de los bosques y valles.

MIRADOR PUERTA VENTANAS.

Se localiza a sólo 20 minutos de la ciudad por la carretera a La Flor. Este mirador tiene un impresionante paisaje de la Sierra Madre Occidental, preferido para días de campo y paseos, ya que cuenta con mesas, asadores y cancha deportiva para disfrutar al máximo el paseo.

RESERVA DE LA BIOSFERA LA MICHILIA.

Se localiza a 31 kilómetros al suroeste del poblado de Súchil, por la carretera estatal 213 hasta el poblado de Potrerillo. Maravilloso lugar en que el amante de la excursión y la caminata, descubrirá paisajes de vegetación y de formaciones naturales, como elevaciones montañosas, barrancas y arroyos. Este lugar de 70000 hectáreas de extensión fue declarado reserva en 1977. La vegetación dominante la componen extensos bosques de pino y encino que forman parte de la Sierra Madre Occidental; en esta reserva hay pequeños valles y cañadas de variadas profundidades que son ideales para acampar o

para la practica del excursionismo o el montañismo, por las escarpadas paredes de roca, con las que cuenta.

RESERVA DE LA BIOSFERA DE MAPIMI.

Se localiza a 130 kilómetros al noroeste de Gómez Palacio por la carretera 49, hasta el poblado de Ceballos. Esta zona se encuentra el punto geográfico en el que confluye la división política de los estados de Durango, Chihuahua y Coahuila. El sitio corresponde también a la llamada zona del silencio, que se localiza dentro de la extensión de la reserva de la biosfera y cuenta con un área protegida de 103 000 hectáreas, donde se extiende el accidente geográfico llamado Bolsón de Mapimí.

ZONA DEL SILENCIO.

Situado en el vértice de tres estados (Chihuahua, Coahuila y Durango), precisamente en el llamado vértice de trino, su paralelo geográfico es el mismo de las famosas pirámides Keops en Egipto, el triángulo de las Bermudas y el archipiélago de Hawaii, es un lugar de gran misterio en torno al cual se han tejido múltiples historias y donde la NASA ha realizado estudios jamás difundidos. Lo cierto es que la interrupción de ondas hertzianas, y por la alta concentración magnética en el subsuelo hacen que ningún aparato radial funcione correctamente en la Zona del Silencio. Otras características insólitas son sus meteoritos y una mayor absorción solar (35%) respecto a otros lugares. Fue descubierta en el año de 1964 y se encuentra ubicada en Ceballos, abarca un área desde San José del Centro y Mohevano al norte de Gómez Palacio a través de una terracería de 55 kilómetros y recomendable para expedicionarios.

TAMAZULA.

Este sitio se localiza en Súchil, a 239 kilómetros al oeste de Santiago Papasquiari, por la carretera 23, está emplazado en plena Sierra Madre Occidental, en una región llamada las Quebradas, este poblado es un antiguo asentamiento minero parcialmente abandonado. Conserva vestigios de una pequeña parroquia dedicada a San Ignacio de Loyola, terminada en el primer tercio del siglo XVIII, con una sencilla fachada de piedra y cantera labrada. En este poblado también se observa una vieja casa de piedra donde se dice que nació Guadalupe Victoria, cuyo nombre verdadero fue José Fernández Félix. En el trayecto hacia este lugar se encuentra el poblado de Canelas, rodeado por elevaciones y muros de roca ideales para escalar.

TOPIA.

A 179 kilómetros de Santiago Papasquiari por la carretera 23, enclavado en la Sierra Madre Occidental, este antiguo poblado minero fue ocupado y abandonado varias veces. Su ubicación le permite contar con un maravilloso paisaje boscoso al igual que de escarpadas elevaciones rocosas, ideal para la practica del deporte de alta montaña. Este lugar es parte del territorio de los indígenas Tepehuanes.

GRUTAS. EL ROSARIO.

Localizada a 122 kilómetros al noroeste de Gómez Palacio, por la carretera 49. En los abruptos terrenos del Bolsón de Mapimí se encuentran estas grutas, que fueron formadas hace ya miles de años por el escurrimiento y la disolución de sales minerales en el subsuelo calcáreo. Aquí se puede realizar un recorrido de unos 600 metros a través de varios niveles y salones naturales donde es posible apreciar las caprichosas formaciones de estalactitas y estalagmitas.

3.4 MONUMENTOS HISTORICOS. (10) (12)

TEMPLO DE SAN ANTONIO DE PADUA.

Abierto diariamente de las 7:00 a las 19:00 horas, se localiza en Amado Nervo, a 52 kilómetros al sureste de la ciudad de Durango por la carretera 45. Este templo exhibe una fachada barroca. Su puerta de acceso, flanqueada por jambas labradas con motivos ondulados y columnas decoradas divididas en tercios, se corona con una concha o venera sobre la que se abre la diminuta ventana del coro. A un costado puede verse la sencilla torre de un cuerpo, decorada con columnas de estilo salomónico y el arco doble llamado botarel, que sirve de soporte a la estructura del edificio. En su interior hay un altar neoclásico dedicado al santo patrono.

TEMPLO DE LA PURISIMA CONCEPCION.

Abierto diariamente de las 8:00 a las 19:00 horas este templo está en Canutillo, a 18 kilómetros al sureste de Ocampo por la carretera 45, su fachada es de estilo barroco de gran sobriedad, con algunos elementos ornamentales de estilo neoclásico, guarda en su interior un retablo barroco dedicado a Cristo crucificado.

PRESIDENCIA MUNICIPAL.

Abierto diariamente de las 10:00 a las 17:00 horas, está ubicada en la plaza principal de Ciudad Lerdo, a 5 kilómetros de Gómez Palacio por la carretera 40, este edificio es interesante y atractivo levantado a mediados del siglo XIX, por un arquitecto de origen palestino, quien plasmo en la fachada una curiosa mezcla de estilos mudejar y neogótico

PARROQUIA DE SAN ANTONIO DE PADUA.

Abierto diariamente de las 8.00 a las 19:00 horas, está ubicada en la plaza principal de Cuencamé a 114 kilómetros al suroeste de Gómez Palacio por la carretera 40, este sencillo templo construido a principios del siglo XVI y principios del siglo XVII, muestra una fachada de piedra sin pulir, con la portada y la ventana del coro talladas en cantera y coronadas por un pequeño nicho que acoge la imagen del santo. En su interior se conservan dos sencillos retablos, uno de estilo barroco estipite y otro neoclásico, y una imagen de Cristo crucificado conocida como el señor de Mapimí.

PALACIO DE GOBIERNO.

Ubicado en 5 de Febrero entre Bruno Martínez y Zaragoza. Edificio construido a fines del siglo XVIII, fue mandado a construir por el minero Juan José Zambrano. En su interior pueden admirarse los grandes murales alusivos a la revolución, lugar donde se ubican las oficinas del Ejecutivo del Estado.

PALACIO DE ESCARZAGA (PRESIDENCIA MUNICIPAL).

Edificio que data del siglo XVIII, del año 1898, construida para casa habitación del Lic. Pedro Escarzaga Corral, rico comerciante oriundo de Santiago Papasquiaro Dgo. El Palacio de Escarzaga pasa a ser propiedad del Ayuntamiento a partir de 1930 instalándose ahí la Junta Municipal, como hasta ahora. Es digno de admirar su ornamentación de cantera en el exterior del edificio.

TEMPLO DE SAN AGUSTIN.

Abierto diariamente de las 8:00 a las 19:00 horas, ubicado en Av. 20 de Noviembre y calle Hidalgo de la ciudad de Durango. Este templo fue fundado por el primer obispo de Durango, Fray Gonzalo de Hermosillo, entre los años de 1621 y 1631. En un principio se trataba de una celda de oración que usaba el sacerdote, pero más tarde fue creciendo hasta convertirse en lo que hoy es. La construcción se realizó en 1637, pero fue ampliada y remodelada en el siglo XIX, época en la que se le agregó una fachada lateral y el altar mayor de estilo neogótico, con estupendas imágenes religiosas, su fachada principal es de estilo barroco con sencillas decoraciones en columnas y remates, además de una espléndida portada lateral decorada con ángeles y un águila.

PARROQUIA DE SANTA ANA.

Abierta diariamente de las 8:00 a las 19:00 horas, ubicada en calle Constitución s/n, barrio de Santa Ana, en la ciudad de Durango construida entre 1723 y 1734, como una sencilla capilla, la edificación se agrando en el siglo XVIII y fue restaurada a finales del siglo XIX y principios del XX. Este templo se dedica a las monjas Capuchinas, es de estilo barroco de gran sobriedad.

PARROQUIA DE SAN JUAN BAUTISTA DE ANALCO.

Abierta de 8:00 a 19:00 horas, se localiza en el barrio de Analco, este templo se levanta en el sitio en que los frailes franciscanos fundaron una misión en 1562, el recinto es de planta de cruz latina, de sencillas proporciones y con una curiosa mezcla de estilos; por ejemplo, los arcos y las ventanas de la fachada y la torre ostentan elementos neogóticos, barrocos y mudéjares.

IGLESIA DE LOS ÁNGELES.

Este templo fue erigido en 1808. En su interior son notables sus altares construidos con cantera de Durango, por el delicado labrado que tienen que asemejan tallas en madera, dada la figura de las guiraldas que adornan las columnas.

ARZOBISPADO.

Está abierto de 8:00 a 19:00 horas. En la calle 20 de Noviembre y Francisco I. Madero, en la ciudad de Durango. La fachada de este edificio muestra un sorprendente juego ornamental con una especie de roseta sobre la puerta, rodeada por motivos vegetales delicadamente tallados.

TEMPLO EXPIATORIO DEL SAGRADO CORAZON DE JESUS.

Abierto de 8:00 a 19:00 horas, está ubicado en la calle 5 de Febrero esquina con Miguel Cervantes de Saavedra en la ciudad de Durango. La construcción de este edificio inicio en 1891 y termino en 1948, gracias a los misioneros del Espíritu Santo. Su mole de cantera presenta un adusto estilo romántico en el que se adivinan huellas del neogótico. Se llamo expiatorio por exhibir al Santísimo día y noche a lo largo de todo el año.

SANTUARIO DE GUADALUPE.

Abierto de 8:00 a 19:00 horas, está ubicado en la parte norte de la ciudad de Durango. Su construcción se inicio a finales del siglo XVII y concluyó en 1722, la fachada es austera con formas barrocas de estilo muy sobrio y el interior es neoclásico con elementos decorativos del neogótico.

SANTUARIO DE NUESTRA SEÑORA DE LOS ANGELES.

Abierto de 8:00 a 19:00 horas, localizado en la ciudad de Durango. Data de finales del siglo XIX y principios del XX, su fachada es de estilo neogótico.

UNIVERSIDAD DE JUAREZ DE DURANGO.

Está abierta de lunes a viernes de 9:00 a 18:00 horas, localizada en la ciudad de Durango. Se ubica en el lugar en donde se levanto El Colegio de la Compañía de Jesús a fines del siglo XVI, la fachada es de cantera de estilo barroco con decoraciones en las columnas. En su interior atrae la atención un bello patio rodeado por una arquería de dos niveles.

TEMPLO DE SAN MARTIN DE PORRES.

Abierto diariamente de 8:00 a 19:00 horas, se ubica en la calle de Independencia s/n, en la ciudad de Durango. Este edificio fue la antigua capilla del seminario, la construcción es de cantera al estilo neogótico.

CASA DEL CONDE DEL VALLE DE SUCHIL.

Está abierto de lunes a viernes de 9:00 a 17:00 horas, se ubica en las calles de Francisco I. Madero y 5 de Febrero en la ciudad de Durango. Esta es una casa ejemplo de las residencias del siglo XVIII, con una fachada e interior espléndidas, la ornamentación de los pilares, la arquería y las puertas de la casa son magnificas. Este edificio pertenece al Banco Nacional de México.

TEATRO RICARDO CASTRO.

Ubicado en Av. 20 de Noviembre y Bruno Martínez. Uno de los mejores teatros del país. Su construcción data de 1900, la ornamentación revela el gusto afrancesado de la época; cuenta con dos murales alusivos a la

formación de la ciudad de Durango. En la planta baja se encuentra el más grande mural de madera tallado a mano del país.

TEATRO VICTORIA.

Ubicado en Bruno Martínez No. 322 Sur. Construcción contigua al Palacio de Zambrano, ya que su propietario lo mandó construir como teatro de servicio personal. Fue inaugurado en Febrero de 1800 y reconstruido entre 1909 y 1910, reinagurándose en las fiestas del Centenario de la Independencia con el nombre de Gran Teatro Victoria, en honor al primer Presidente de México Guadalupe Victoria.

CAPILLA DE SAN MIGUEL ARCANGEL.

Abierto diariamente de 7:00 a 19:00 horas, se encuentra en la calle principal de Francisco Primo de Verdad a 116 kilómetros al noreste de la ciudad de Durango por la carretera 45. Esté sencillo templo data del siglo XVIII su construcción es austera y conserva dos magníficos retablos de estilo barroco el retablo principal esta dedicado al Santo patrono San Miguel Arcángel y el otro es una escultura de muy buena talla de Cristo Crucificado.

TEMPLO DE JESUS NAZARENO.

Abierto diariamente de 7:00 a 19:00 horas, se ubica en la Plaza principal de la ciudad Nombre de Dios, a 53 kilómetros al sureste de la ciudad de Durango, su construcción se llevo a cabo durante el siglo XVII; cuenta con una bella fachada de cantera que delata la intervención de la mano indígena, su interior es de planta de cruz latina y guarda algunas esculturas y pinturas de buena factura.

PARROQUIA DE NUESTRA SEÑORA DEL REFUGIO.

Abierta de 7:00 a 19:00 horas diariamente, se ubica en la plaza principal de Pedriceña a 86 kilómetros al suroeste de Gómez Palacio. Templo de estilo barroco sobrio construido en el siglo XVIII, conserva una bella colección de lienzos de motivos religiosos.

CAPILLA DE LA VIRGEN DEL REFUGIO.

Abierta diariamente de 7:00 a 19:00 horas, se ubica en Peñón Blanco a 125 kilómetros al noreste de la ciudad de Durango por la carretera 40 de cuota. Esta capilla de sencillas dimensiones fue construida tal vez a finales del siglo XVIII.

TEMPLO DE LOS REMEDIOS.

En una elevación de la cual se domina una panorámica de la ciudad, está el templo de la Virgen de los Remedios. A su alrededor hay una zona residencial con lujosas mansiones.

TEMPLO DE SAN JOSE.

Está abierto diariamente de 7:00 a 19:00 horas, se ubica en San José Avino a 79 kilómetros al noreste de la ciudad de Durango por la carretera 40.

Su estilo es de gran sencillez, con una fachada labrada de cantera muy austera, aunque en su interior conserva un bello artesonado de madera.

TEMPLO DE SAN FRANCISCO.

Está abierto diariamente de 7:00 a 19:00 y se ubica en el poblado Nombre de Dios. Aunque parcialmente derruidos los muros de este templo son un fiel testimonio de la labor evangelizadora de los frailes franciscanos. En este templo fueron depositados los restos de fray Jacinto, fundador de esta población.

ANTIGUO HOSPITAL JESUITA.

Abierto diariamente de 8:00 a 19:00 horas. Anexo al templo de San Juan de Dios. En 1595 este recinto se convirtió en el primer hospital de la nueva Vizcaya, su fachada es de bello estilo barroco.

EX HACIENDA LA FERRERIA.

Ubicada en Carretera a La Flor a 8 kms. La casa grande de Ferrería de Flores se encuentra totalmente restaurada y originalmente se construyó como hacienda industrial por la producción de Fierro en el siglo XIX.

TEMPLO DE SAN JUAN DE DIOS.

Se ubica en la calle Pino Suárez esquina con Victoria, en la ciudad de Durango, fue construido durante el primer tercio del siglo XVIII, la fachada es de estilo barroco y el interior neoclásico.

MONUMENTO A FRANCISCO VILLA.

En el cruce de las carreteras Panamericana e Interoceánica que antes se denominó de Santa Fe, hacia el oriente de la Ciudad de Durango, hoy se localiza la glorieta "Francisco Villa" la que en su centro tiene un pedestal y sobre éste la Majestuosa estatua ecuestre del ameritado revolucionario de San Juan del Río Durango, Francisco Villa. Mide 5.20 m., de largo aproximadamente, la altura se establece desde el sombrero hasta la base puesta sobre el pedestal. Esta escultura tiene un peso de 6 toneladas, fue vaciada en bronce y es obra del artista duranguense Francisco Montoya. Fue inaugurada el 22 de Septiembre de 1976.

MONUMENTO A GUADALUPE VICTORIA.

Esta magna obra se localiza en la glorieta de su nombre que sirve de cruce a las carreteras Panamericana e Interoceánica y consiste en un obelisco que se yergue sobre una base amplia de cantera y al frente, mirando hacia el oeste-noroeste; la estatua alusiva al Gral. Guadalupe Victoria, primer Presidente de la República, tallada también en cantera por el artista Pascual Fernández C., fue inaugurada el 10 de Septiembre de 1954. Al pie del Monumento se halla esta inscripción: Tamazula, Dgo., 1786; Perote, Ver. 1843.

CATEDRAL BASILICA MENOR.

Ubicada en Av. 20 de Noviembre entre Constitución y Juárez. La capilla de la Inmaculada Concepción se transformó en Catedral al crearse el Obispado de Durango en 1621. El edificio actual es el cuarto que se construyó y data de mediados del siglo XVIII.

ESTACION DE FERROCARRIL.

Bello edificio que se empezó a construir el 3 de Mayo de 1919, a instancias de Felipe Pescador y fue inaugurado en 1925. Este edificio un tanto abandonado y deteriorado por el paso de los años, es uno de los más bellos en cuanto a su aspecto arquitectónico. La Estación de Ferrocarriles conserva su historia y como pasado glorioso exhibe en el patio exterior la última máquina de vapor que se quedó en Durango.

PLAZA IV CENTENARIO.

La plaza IV Centenario fue inaugurada el 8 de julio de 1963. Su construcción se había decretado para conmemorar los cuatrocientos años de la fundación de la ciudad de Durango. Esta plaza fue construida en los terrenos del antiguo jardín Victoria y fincas urbanas que se encontraban en los alrededores.

La plaza hoy en día está implementada con alumbrado mercurial, fuente, jardines y con una amplia plataforma en su costado sur y sobre ella un asta – bandera y el grandioso monumento dedicado a Juárez y al estudiante que se pusiera posteriormente, así como el hemisiciclo que se inauguró el día 15 de Septiembre de 1996.

PLAZA DE ARMAS.

Ubicada en Av. 20 de Noviembre entre: Constitución, Juárez y 5 de Febrero. Plaza principal y tradicional en torno a la cual fue declarada y fundada oficialmente esta ciudad. En el centro se encuentra ubicado un kiosco construido en cantera rosa, en donde se puede admirar y comprar artesanías de Durango.

CASA DE GOBIERNO.

Ubicada en Bruno Martínez # 143 entre Aquiles Serdán y Coronado. Edificio del siglo XIX que muestra características de las casas suntuarias del antiguo Durango. El edificio conserva vestigios de antiguas construcciones del siglo XVIII, actualmente se destina a oficinas del Ejecutivo del Estado ocasionalmente y en su interior se pueden admirar colecciones de muebles de época en un museo de sitio.

3.5 MUSEOS. (10) (12)

EX HACIENDA DE CANUTILLO.

Horario de lunes a viernes de 10 a 17 horas, el museo se localiza en Canutillo a 18 kilómetros al sureste de Ocampo por la carretera 45, de estilo

barroco mexicano construido en 1794, alberga testimonios de la revolución y en especial de la vida de Francisco Villa.

FRANCISCO SARABIA.

Horario de 9 a 18 horas diariamente está dispuesto a manera de un gran hangar, en este recinto se exhibe el viejo avión "El conquistador del Cielo", propiedad del piloto aviador oriundo de esta ciudad, en el que sufrió el accidente que le costo la vida, alrededor de esta aeronave se exhiben fotografías y objetos personales de este piloto aviador, así como recortes de periódicos en que se narran sus hazañas. Se encuentra en ciudad Lerdo a 5 kilómetros al suroeste de Gómez Palacio por la carretera 49.

REGIONAL DE DURANGO.

También conocido como la casa del aguacate, su horario es de martes a sábado de 9 a 15:45 horas y domingos de 10 a 14 horas. Es un edificio colonial en el centro de la ciudad en donde se exhibe toda la historia de Durango, además de constar con una vasta información cinematográfica del estado. Se ubica en la calle Victoria 100 sur esquina con Aquiles Serdan, en la ciudad de Durango. El modelo de la casa del aguacate fueron los viejos palacios parisinos.

ARQUEOLOGIA.

Horario de martes a sábado de 10 a 18 horas y domingos de 10 a 19 horas, se ubica en la calle Zaragoza s/n de la ciudad de Durango. Es pequeño y ofrece una interesante muestra de los elementos arqueológicos más relevantes del estado de Durango.

DE LA REVOLUCION.

Su horario es de martes a domingo de 10 a 19 horas se encuentra en la calle 16 de Septiembre número 130, en la ciudad de Durango. Este recinto está dedicado a exhibir la historia de la revolución mexicana, principalmente a través de los acontecimientos que se desarrollaron en la región norte.

DEL NIÑO.

Su horario es de martes a domingo de 10 a 18 horas, ubicado en la calle Av. Normal s/n, en Parque Guadiana. Es un atractivo espacio para los niños en donde a través de juegos pueden aprender cosas útiles para su vida diaria.

CASA DE LAS ROCAS.

Horario de 10 a 18 horas todos los días, se ubica en Calzada Jesús Agustín Castro s/n en Gómez Palacio. Es un lugar en donde se venden artesanías elaboradas con rocas y piedras raras, aquí se puede admirar una magnífica colección de minerales de la región y de otras partes del país.

COMUNITARIO XIXIMES.

Horario de lunes a viernes de 17 a 21 horario, sábados y domingos de 9 a 20 horas ubicado en Av. Victoria número 1010 sur, en Gómez Palacio. Contiene una muestra de restos paleontológicos hallados en el estado.

COMUNITARIO GRAL FCO VILLA.

Horario de 9 a 20 horas diariamente, se localiza en la Coyotada, a 113 kilómetros de la ciudad de Durango, por la carretera 45. Se dice que en esta casona nació en 1878 Doroteo Arango, aquí se exponen datos históricos del personaje, así como fotografías.

CASA MUSEO MIGUEL HIDALGO.

Horario de 9 a 19 horas diariamente, ubicado en Av. Zaragoza s/n en Mapimí. En esta sencilla casona de sobria fachada de cantera estuvo preso el padre de la patria, y en esta se muestra documentos y elementos gráficos que ilustran diversos aspectos de la guerra de independencia.

TEMATICO DE CINE.

Horario de martes a domingo de 10 a 18 horas ubicado en calle Florida núm. 1006, barrio del Calvario. Este museo contiene una interesante colección de cámaras antiguas, fotografías y datos curiosos a cerca de las películas que se han filmado en suelo duranguense

CULTURAS POPULARES.

Tiene un horario de 9 a 18 horas, ubicado en la calle Juárez 302 norte esquina con Gabino Barreda en la ciudad de Durango. En cinco salas se exponen de manera muy didáctica los materiales utilizados para elaborar las distintas artesanías que se producen en el estado. El visitante puede experimentar con algunos de los productos y materiales, así como de adquirir artesanías.

ARTE CONTEMPORANEO ANGEL ZARRAGA.

Horario de martes a domingo de 9 a 19 horas, se ubica en calle Negrete 301 poniente, esquina con Pasteur en la ciudad de Durango. En este recinto se expone la obra de este afamado pintor duranguense, también se celebran exposiciones temporales de otros pintores, tanto de la entidad como del resto del país.

ARTE MODERNO GUILLERMO CENICEROS.

Horario de martes a viernes de 10 a 18 horas, sábado y domingo de 11 a 18 horas. Se ubica en la Ferrería (a 8 kilómetros al sur de la ciudad de Durango por la carretera estatal 115). Instalado en la vieja hacienda de la Ferrería, este museo expone las obras del artista duranguense Guillermo Ceniceros, así como exposiciones de otros artistas.

COMUNITARIO JUAREZ E HISTORIA DE MAPIMI Y OJUELA.

Horario de lunes a viernes de 10 a 14 horas y de 16 a 19 horas localizado en Av. Zaragoza núm.9 en Mapimí. Expone una sencilla y didáctica visión del poblado y en el paso de Benito Juárez en 1864 por este lugar.

ANTROPOLOGIA E HISTORIA DE SANTIAGO PAPASQUIARO.

Horario de lunes a viernes de 10 a 13 horas y de 16 a 20 horas, ubicado en calle Dr. Barraza e Hidalgo s/n, en Santiago Papasquiari. Este museo se aloja en una casa de fines del siglo XIX, cuna de los hermanos Silvestre, Fermín y José Revueltas. El edificio posee una interesante muestra arqueológica de la región, así como también funciona como casa de la cultura.

3.6 PARQUES. (10) (12)

PARQUE NACIONAL RAYMUNDO.

Este parque se encuentra en Ciudad Lerdo. Emplazado en una pequeña planicie poblada de tupidos árboles y vegetación, muy cerca de la ribera del río Nazas, se encuentra este bello parque que cuenta con áreas propias para la práctica deportiva e instalaciones para pasar un buen día de campo o acampar.

PARQUE GUADIANA.

Sitio de recreación y esparcimiento. Se encuentra dentro de la ciudad, ubicado en los terrenos del rancho "La China", cuyo dueño fue don Jerónimo Hernández por el año de 1910, expropiado en 1917 por el entonces Gobernador Gral. Gabriel Gaviria. Lo integra una gran unidad de zona arbolada donde se encuentra el Ojo de Agua del Obispo, alberca olímpica, pistas de atletismo y ciclismo, dos hermosos lagos, interesantes monumentos y divertidas fuentes.

NATURAL EL TECUAN.

Se localiza a 56 kilómetros por la Carretera Federal No. 40 Durango – Mazatlán. Es un hermoso sitio propio para el descanso en la montaña y respirar aire puro, además cuenta con seis cabañas y varios servicios complementarios.

NATURAL PUERTO DE LOS ANGELES.

Se localiza a 115 kilómetros al oeste de la ciudad de Durango por la carretera 40 y desviación a la izquierda en el poblado de El Salto. En esta extensa área los visitantes encontrarán un magnífico paisaje poblado de bosques de pino y encino, en un marco de tranquilidad ideal para acampar y realizar caminatas entre las cañadas irrigadas por una serie de riachuelos formados por los escurrimientos que descienden de la Sierra Madre Occidental.

PARQUE NATURAL "MEQUILLO".

Se localiza a 146 Km de la ciudad de Durango por la carretera Durango – Mazatlán, en el poblado que recibe el nombre de La Ciudad, a 3 kms. a éste se encuentra la entrada a "Mexiquillo", hermosa zona de montañas y caída de

agua de impresionante belleza, bosques y notables formaciones rocosas únicas en su género, tanto por su belleza natural como el increíble equilibrio de sus caprichosas agrupaciones.

PARQUE SAHUATOBA.

El origen de la palabra Sahuatoba viene de la mitología tepehuana y significa el nombre del primer hombre después del diluvio. Es una prolongación del Parque Guadiana. En el se encuentran instalaciones infantiles, zoológico, teatro al aire libre, concha acústica, andadores empedrados, gimnasio y una hermosa y monumental fuente azteca.

3.7 SETS CINEMATOGRAFICOS. (10) (12) (21)

CHUPADEROS.

Carretera Durango – Parral Km 14. Tradicional locación desde 1955 para diversas producciones nacionales y extranjeras. Este set cinematográfico es un pueblo del oeste con casas, banco, establos, iglesia y en sus alrededores llanura y montañas (el pueblo está en mal estado por el desuso, sin embargo sugerimos visitar un pueblo cercano como Villas del Oeste).

VILLAS DEL OESTE.

Km 12 carretera a Parral. Restaurante, fuente de sodas, disco, video bar, salón de billar, juegos infantiles y renta de caballos. Admisión al pueblo del oeste \$20.00 por automóvil (sujeto a cambios sin previo aviso). De martes a domingo.

CAÑÓN DE LOS DELGADO (Privado).

Carretera Durango – Parral Km 14. Entrada por Chupaderos a 8 Km de terracería, set cinematográfico de 1860 aproximadamente. Construido en 1997 para la película "One Man's Hero ("El Batallón de San Patricio"). Cuenta con una iglesia y 17 construcciones. Previa cita en la Dirección de Turismo.

RANCHO MARLEY (Privado).

Carretera Durango – Parral Km 25. Aproximadamente entrando por Casablanca y 10 kms. de terracería. Montañas, cañones, llanuras, caminos, ríos muy al estilo oeste. En esta locación han sido construidos diversos sets, de acuerdo a las necesidades de la producción. El último set cinematográfico fue un fuerte militar de hace más de 150 años. Previa cita.

RANCHO LA JOYA (Privado).

Carretera Durango – Parral Km 30. Propiedad de quien fuera un gran actor de películas del Oeste John Wayne (esta semidestruido pero el rancho tiene gran valor filmico y su geografía es digna de apreciarse).

LOS ALAMOS.

Carretera Durango – La Flor (carretera Interestatal Km 35). Set construido en el año de 1988 con una inversión de 1 millón de dólares para la Filmación de

la película "Fat Man and Little Boy", con el actor Paul Newman. Éste set es una réplica de Los Alamos, Nuevo México. U.S.A. en los años cuarenta lugar donde se fabricaron las dos bombas atómicas.

3.8 SITIOS ARQUEOLOGICOS. (10) (12)

ÉL ZAPE CHICO.

A 46 kilómetros al noroeste de Santiago Papasquiario por la carretera 23. Dispersas entre rocas y pequeños promontorios, las pinturas rupestres y petroglifos muestran escenas de caza y aspectos de la vida cotidiana de sus creadores, aunque todavía no se ha determinado con precisión su origen y época, algunos estudiosos las atribuyen a los indígenas de las culturas que poblaron el norte de México, especialmente de los actuales estados de zacatecas y Coahuila.

LA FERRERIA.

Ubicado a 8 kms. de la ciudad por la carretera a La Flor, en las inmediaciones del poblado de Ferrería a 3 kms. Por la orilla del canal de riego. El área pertenece a la cultura que tuvo su sitio más importante en Chalchihuites, Zac., formando parte de una extensión llamada Guadiana que alcanza hasta el Zape. Aquí habitó un grupo que subsistía básicamente de la agricultura del maíz, frijol y calabaza y que practicaba ampliamente la caza y la recolección, además debió practicar también la cacería de aves acuáticas y la pesca. Tiene una temporalidad aproximada de entre el año 875 y el 1 450 de nuestra era.

3.9 GASTRONOMIA. (12)

ENCHILADAS DE LECHE.

Antojito que se prepara tostando y desvenando chiles anchos y mulatos, los que se remojan y mezclan en la leche, a eso se agregan huevos crudos y se sazona con sal. En dicha mezcla se mojan las tortillas que luego se fríen en mantequilla y se sirven en un platón.

ASADO DE VENADO.

Una vez que se han quitado los pellejos a una pierna de venado, esta se mecha con jamón, sal y pimienta molida, luego se hornea, sacándola del fuego al poco tiempo para untarle mantequilla y volvería a introducir al horno, operación que se repite las veces que sean necesarias hasta que la pierna este bien cocida. Al servirse se le pone encima jocoque o nata de leche.

CABEZA DE RES A LA OLLA.

Una vez lavada y picada en trozos, la cabeza de res se pone a cocer junto con ajo, especias y vinagre, en una olla sin agua y tapada herméticamente para que no escape el vapor. Se sirve caliente.

CHILES RELLENOS DE DURANGO.

Los chiles se asan y se dejan sobre un lienzo húmedo por dos horas, se lavan y desvenan para luego rellenarlos con frijoles refritos. Se sirven en un platón bañándolos con una salsa preparada con aguacate, cebolla, vinagre y sal.

GALLINAS BORRACHAS DE DURANGO.

Se elabora cortando en cuartos a las gallinas y friéndolas con jitomate. Luego, se agrega un litro de vino jerez, tiras de jamón y chorizo para formar el caldo, enseguida las especias bien molidas, pasas y almendras desmenuzadas. Cuando todo esta bien cocido, puede espesarse el caldo, si se desea, con pan molido.

HABAS EN SALSA VERDE DE DURANGO.

Platillo basado en tomates y habas. Los tomates se muelen con tres cucharadas de habas cocidas, chiles poblanos y cebolla. Todo se deshace en el caldo en que se cocieron las habas y se fríe en aceite. Luego se agregan habas cocidas enteras y se sazonan con sal y pimienta. Se pone a hervir y ya para servirlo se le agrega crema.

MACHACA EN CALDILLO ESTILO DURANGO.

Este tradicional guiso se prepara con carne seca o machaca desmenuzada que se fríe con cebolla y ajo y a la que se agregan tomates molidos, sazonados con consomé de pollo, rajas de chile poblano y chile ancho picado. Se sirve con tortillas de harina.

MENUDO DURANGUENSE.

A base de cuatro tipos de pancita o menudo. La pancita de res, panza cuajo, panza callo y panza libro, a las que una vez limpias y cocidas se les agrega una salsa elaborada con jitomate, chile guajillo, ajo y dos patas de res cocidas y partidas. Se sirven en cazuelas combinando los diversos tipos de menudo, para agregar orégano, cebolla y limón al gusto del comensal.

PATOLES DURANGUEÑOS.

Alubias o frijoles blancos, a los que una vez cocidos se les agrega chorizo, jamón y tocino fritos, así como media taza de cerveza clara, dejándolos cocer un poco más. Al servirlos se adornan con chiles largos en escabeche.

PESCADO FRITO EN SALSA DURANGO.

Puede elaborarse con pescado de cualquier especie, el que se limpia y corta para luego pasarse por harina y freírse en manteca. Por separado se hierve agua con vinagre, especias y yerbas de olor. Ya hervido esto se agrega otro poco de vinagre fuerte y al segundo hervor se añade el pescado, dejándolo cerca del calor hasta servirlo.

PESCADO EN JITOMATE.

Desde la víspera se deja remojar el pescado para que esponje. Al día siguiente se lava y se sancocha en aceite con ajo picado; se fríe una cebolla en partes iguales de aceite y manteca y se le agregan jitomates cocidos y molidos junto con otros dos tantos de ajo, para añadir esta salsa al pescado.

BOCA DE DAMA.

Postre a base de almendras y avellanas molidas, huevo y azúcar. Se elabora preparando con azúcar una miel de medio punto, a la que se agregan los demás ingredientes y al final las yemas de los huevos, ligeramente batidas. Se cuece esta mezcla a fuego lento y se vacía en un platón. Al otro día se cubre con azúcar o rajas de canela.

CREMA DE CASTAÑAS.

Se prepara moliendo o hirviendo castañas, con las que se hace una especie de puré; se les agrega leche hervida con vainilla y yemas de huevo, azúcar y un poquito de harina, se cuece esta mezcla y al primer hervor, cuando empieza a espesar, se saca del fuego y se coloca en una fuente.

CHONGOS.

Se hacen a partir del pan de dulce esponjoso, que se rebana y coloca en el fondo de un recipiente, poniéndole encima queso rallado y canela en polvo; se le agrega un almíbar preparado con azúcar, yemas de huevo y mantequilla. Todo se deja cocer a dos fuegos o en horno hasta que de dos o tres hervores. Se sirve caliente o frío.

JALEA TURCA.

Se hace poniendo a hervir tres paquetes de gelatina con sabor de limón o de naranja, a la que se agrega una cucharada de jugo de limón o de naranja y una ralladura de la cascara de dichas frutas. Se saca del fuego y en un molde, una vez que se ha enfriado, se mete al refrigerador hasta que endurece. Se corta en cuadro y se cubre con azúcar pulverizada.

MERMELADA DE HIGO.

Se pelan los higos y se ponen a hervir con azúcar y agua.

POSTRE DE GUAYABA.

Dulce que se prepara pelando las guayabas y pasándolas por un colador; Se les agregan yemas de huevo, maicena, leche con una pizca de bicarbonato y azúcar. Esta mezcla se pone a fuego lento moviéndola continuamente. Cuando se ve el fondo del cazo, se retira del fuego y se bate hasta que enfría. Se sirve en copas altas y se adorna con firitas de higo cubierto.

MOSTACHONES DE DURANGO.

Se hacen merengues batiendo las claras de huevo y añadiéndoles azúcar, se meten al horno, sobre una hoja de lata mojada y al fuego lento, se

cuecen por tres horas. Se apaga el horno y se sacan los mostachones hasta que vayan enfriando. Sirven para acompañar helados.

POSTRE DE HUEVO.

Se elabora a base de huevos y leche. Se prepara poniendo a cocer en el horno pan de dulce en migajas, mezclado con leche y azúcar, formando una especie de atole. Se cuece hasta que cuaje, se saca del fuego y se le pone encima almibar y grajea molida.

LICOR DE DURAZNO.

Esta típica bebida se elabora pelando duraznos maduros y colocándolos en alcohol dentro de un recipiente de vidrio que se tapa perfectamente. Se dejan así un mes y transcurrido este tiempo se separan los duraznos del alcohol al que luego se mezcla con un jarabe preparado con azúcar, agua y vainilla. Se filtra con papel especial y se embotella.

3.10 ECOTURISMO. (10)(14)(21)

El ecoturismo es cualquier actividad que promueve la relación consciente entre el hombre y la naturaleza sin alterar el estado del medio ambiente que se visita, generando beneficios económicos y culturales para la población.

El ecoturismo debe siempre de cumplir con los siguientes requisitos:

- máxima satisfacción para el turista
- mínimo impacto ambiental negativo
- máximo respeto por las culturas locales
- máximo beneficio económico para el país.

Todo ello con el objetivo del disfrute de recursos.

Así mismo el ecoturismo se divide en tres partes:

- 1 ecoturismo de aventura.- en este tipo lo que se busca es la vivencia de una situación especial con carácter arriesgado
- 2 ecoturismo deportivo.- consiste en la practica de alguna actividad física en pleno medio ambiente
- 3 agroturismo.- que es la participación en labores tradicionales de un establecimiento rural (conjunto de actividades turísticas que se desarrollan en contacto con la naturaleza y la vida en el campo).

Durango con su diversidad topográfica es uno de los estados con mayor vocación para el ecoturismo, la variedad de climas y a su vez de ecosistemas brinda al ecoturista toda una gama de actividades.

La ciudad y sus alrededores no son la excepción y poseen un sin número de encantos naturales en donde se pueden realizar diversas actividades como

ciclismo, caminar, observar, cabalgar, nadar y canotaje que son parte del ecoturismo y que a continuación se describe donde se pueden realizar estas actividades.

- **CICLISMO DE MONTAÑA. (10) (21)**

RUTA GARABITOS.

25 Km aprox. 1:30 hrs, inicia en el Parque Guadiana al noreste de la Ciudad y al pie del Cerro de los Remedios hacia la presa Garabitos

RUTA CIRCUITO BAYACORA.

7 Km aproximadamente 20 minutos recorrido en circuito a 15 km de la ciudad en la carretera Durango-La Flor

RUTA EL CARRIZO.

30 Km aproximadamente 2 horas de recorrido campo traviesa inicia en la desviación al poblado el Carrizo en el kilómetro 21 de la carretera Durango-Mazatlan hacia el sur se sigue por los caminos de terracería.

RUTA EL SOLDADO OTINAPA-DURANGO.

75 Km aproximadamente 5:30 horas de recorrido por caminos de tercera del Soldado en el Km 40 carretera Durango-Mazatlan pasando por Otinapa antiguo pueblo de la sierra se recomienda llevar comida.

RUTA CHUPADEROS.

20 Km aproximadamente 1:30 horas recorrido por el Cañón de las Huertas iniciando en Chupaderos set cinematográfico en el kilómetro 15 de la carretera, Durango-Parral.

RUTA VENTANAS.

30 Km 2:30 horas de recorrido de entrenamiento por carretera al sur de la ciudad por el camino Durango-La Flor.

- **CAMINATA Y OBSERVACIONES DE AVES (10)(21)**

PARQUE GUADIANA Y SAHUATOBA.

Situados al Oeste de la ciudad con dos pistas especiales para caminata y correr.

VENTANAS.

En el kilómetro 29 carretera Durango-La Flor recorrido que baja el Cañón hasta el río para los fuertes de corazón

EL QUELITAN.

En el kilómetro 50 carretera Durango-La Flor a la izquierda, recorrido que baja al Río Bayacora con unas impresionantes formaciones rocosas.

GARABITOS.

Al oeste de la ciudad de Durango a unos 10 Km esta la presa Garabitos donde se puede caminar entre los pinos de un antiguo vivero.

CAÑÓN DE LAS CABRAS.

En el kilómetro 18 carretera Durango-Parral en el poblado Casa Blanca se pide informes del Cañón que esta a no más de tres kilómetros de ahí. Pinturas rupestres.

- CABALGATA. (10) (21)

CONDADO DE CHÁVEZ.

Kilómetro 10 carretera Durango-Parral, set cinematográfico con servicio de restaurante y renta de caballos, con posibilidad de recorridos más largos.

- CANOTAJE, KAYACS Y PASEOS EN LANCHA. (10) (21)

PRESA GUADALUPE VICTORIA.

Al sur de la ciudad carretera al Pueblito.

PRESA BAYACORA.

Al sur de la ciudad kilómetro 15 carretera Durango-Parral.

3.11 BALNEARIOS. (10) (11) (12)

BELEM.

Abierto de las 7:00 a las 21:00 horas todos los días, permanece cerrado del 15 de diciembre al 15 de enero. Tiene aguas termales con una caída de agua, cabañas en renta, instalaciones al aire libre, áreas verdes, tobogán, chapoteadero, juegos infantiles, asadores, vestidores, sanitarios y vigilancia. Ubicado en el municipio de Peñón Blanco, a solo 7 kilómetros de la cabecera municipal y a 150 kilómetros de la capital del estado por la carretera que lleva a Torreón.

LOS ARCOS.

Abierto de lunes a sábado de 7 AM a 9 PM. Rodeado por un agradable paisaje de abundante vegetación boscosa, este balneario cuenta con cómodas instalaciones y todos los servicios para disfrutar de un buen baño en alguna de sus albercas o chapoteaderos, o tomar el sol en sus áreas de descanso, que incluyen sitios para comer al aire libre o restaurantes, y otras actividades deportivas para practicarse al aire libre o en salón. Ubicado en Bvd. Miguel Alemán Valdez en Ciudad Lerdo.

LA FLORIDA.

Abierto de las 7:00 a las 19:00 horas de martes a domingo. Albercas de agua bombeada, áreas verdes, instalaciones deportivas, vestidores, regaderas,

asadores, cafetería y vigilancia. El balneario se localiza al sur de la ciudad de Durango.

LA JOYA.

Abierto todos los días de las 8 a las 19 horas. Enclavado en un cañón con caídas de agua y rodeado por vegetación tropical. Aguas termales sulfurosas con temperaturas entre los 30 y los 40°C, albercas, chapoteadero, tobogán, asoleaderos, trampolín, renta de cabañas, asadores y restaurantes. Ubicado en el municipio de Mezquital, a 80 kilómetros de la capital del estado.

LA CONCHA.

Aguas termales con temperaturas que varían entre los 25 y los 30°C y cascada de aguas templadas. Siete albercas privadas y cinco públicas. De las cuales algunas están techadas. Cabañas en renta, vigilancia y servicio de la cruz roja. Ubicado en el municipio de Peñón Blanco, a solo 9 kilómetros de la cabecera municipal y 150 kilómetros de la capital del estado por la carretera que lleva a Torreón.

3.12 FIESTAS IMPORTANTES. (10) (12) (16)

FEBRERO.

23 AL 26 – CANELAS- FERIA REGIONAL DE CAFÉ Y LAS GUAYABAS

MARZO.

29 – SAN JOSE BASIS, FERIA Y FIESTA DE SAN JOSE

MAYO.

DEL 3 AL 15 – GOMEZ PALACIO FIESTA DE LA SANTA CRUZ.

JUNIO.

2 AL 18 – CIUDAD LERDO – FERIA REGIONAL.

JULIO.

4 – DURANGO – FIESTA DE NUESTRA SEÑORA DEL REFUGIO.

8 AL 18 – CONMEMORACION DE LA FUNDACION DE LA CIUDAD. FERIA GANADERA, AGRICOLA, INDUSTRIAL Y COMERCIAL.

26- NAZAS- FIESTA DE NUESTRA SEÑORA DE SANTA ANA.

AGOSTO.

5 – LAS NIEVES – FIESTA DE LA VIRGEN DE LAS NIEVES.

6 – CUENCAME – FIESTA DEL SEÑOR DE MAPIMI.

24 – GENERAL SIMON BOLIVAR – FIESTA DE SAN BARTOLOME

SEPTIEMBRE.

8 – DURANGO – FESTIVIDAD DE LA VIRGEN DE LOS REMEDIOS.

10 – SAN NICOLAS DE PRESIDIOS- FERIA Y FIESTA DE SAN NICOLAS.

13 AL 16 – CANATLAN – FERIA DE LA MANZANA.

22 AL 24 – SANTA MARIA DEL ORO – FIESTA DE LA SEÑORA DE LA MERCED.

OCTUBRE.

4 – MEZQUITAL – FIESTA DE SAN FRANCISCO.

7 – ROSARIO – FIESTA DE NUESTRA SEÑORA DEL ROSARIO.

NOVIEMBRE.

13 – PEÑON BLANCO - FIESTA DE SAN DIEGO.

20 – FRANCISCO I. MADERO – CONMEMORACION DE LA FUNDACION DE LA CIUDAD.

DICIEMBRE.

8 – EL PALMITO – FIESTA DE LA PURISIMA CONCEPCION.

8 AL 18 – VILLA UNION - FIESTA DE LA PURISIMA Y DE LA VIRGEN DE GUADALUPE.

12 – GUADALUPE VICTORIA – FIESTA DE NUESTRA SEÑORA DE GUADALUPE Y FERIA DEL MAIZ.

12 – DURANGO – CEREMONIAS RELIGIOSAS Y FIESTAS POPULARES EN EL SANTUARIO DE GUADALUPE.

FIESTA DE CARNAVAL EN CANELAS.

3.13 COMO LLEGAR (10)(12)

Al Estado de Durango se puede ir ya sea por la vía aérea a través de Aeroméxico, Aerocalifornia y Mexicana de Aviación, o por autobús a través de Estrella Blanca y Omnibus de México, las salidas son de la Terminal del Norte, y si se desea en automóvil particular es necesario utilizar las autopistas: la carretera federal 57 y 45 además cabe mencionar que aunque las distancias no son muy cortas El Estado de Durango se encuentra ampliamente comunicado, la distancia entre la Ciudad de México y Durango es de 955 km.

CONCLUSIONES.

Una vez realizado el presente trabajo me he dado cuenta que es necesario considerar y aprovechar las amplias riquezas naturales con las que cuenta nuestro país que no solo es de playas hermosas sino también de riquezas arquitectónicas y bellos paisajes naturales.

La importancia que tiene el turismo debe impulsar a todos los países para que destinen mayores recursos a su desarrollo y principalmente a la capacitación de técnicos en las diferentes especialidades requeridas.

México ya debe ser considerado un gran centro turístico en todo el mundo y para ello es necesario primero, conocer las zonas geográficas del país y descubrir las bellezas naturales de estas y segundo dotar de equipamiento turístico a las mismas todo ello aunado a una promoción a través de todo el país para fomentar el turismo nacional e internacional con el fin de que los mexicanos y extranjeros conozcan el territorio, la historia, el arte y los paisajes que México ofrece para los mismo pobladores lo cual incrementara el prestigio y respeto que inspira nuestro país.

Por lo tanto se debe tener en cuenta ya pensando de manera económica que gracias a esta actividad el país puede obtener un gran número de divisas que contribuya al financiamiento y desarrollo del país.

Por otro lado la escasa o nula información turística redunda en perjuicio de esta importante actividad económica.

Considero que el turismo en el Estado de Durango no ha sido bien explotado ya que a través de lo descrito en este trabajo podemos ver que cuenta con la suficiente materia prima para competir con estados como Quintana Roo, Guerrero, Veracruz, Hidalgo y Chiapas que son los mas promovidos en medios de comunicación y quizá además esta restringido a una clase social elevada ya que para visitar y disfrutas este hermoso Estado los costos de transportación son altos y según comentarios de gente que conozco que ha ido de pasada me dicen que las cosas también son caras y esto es muy grave ya que para la misma población esta fuera de alcance y el hecho de que la mayoría de la población no tenga acceso al turismo trae como consecuencia baja productividad y bajo rendimiento de las personas en su trabajo, a través de todo esto he querido presentar de manera general al Estado de Durango que las personas creo que desconocen y que para mí ha sido una gran sorpresa y satisfacción mostrar como una opción mas para el desarrollo del turismo en México y que mejor manera de terminar este escrito que con la opinión de Amado González Dávila (22) que en unos cuantos renglones resume lo que yo he querido plasmar en unas cuarenta cuartillas:

“ Durango es la provincia de los bellos contrastes: panoramas grises convertidos en inmensas llanuras que se pierden en el horizonte infinito; ríos sombreados por los sabinos, los álamos, y los sauces llorones remedando rincones paradisiacos, serpentean por las llanuras desafiando la aridez de las estepas entre riscos cantando siempre la canción del trabajo; picachos que se yerguen en el macizo montañoso como queriendo perforar el cielo, junto a profundidades que anonadan; estribaciones que semejan costillales del tiempo en la rugosa

configuración de sus quebradas; sus bosques de coníferas, inagotable reserva forestal, se mecen entre silbidos amenazantes de centinela, cuidando el oro, la plata, el hierro, el cobre de las montañas de sus prodigas tierras; vientos huracanados que hacen gemir los copos de los álamos de sus alamedas y de sus ríos, clima caluroso en los bajos del Mapimí y en las profundidades de sus Quebradas Occidentales; temperatura primaveral en sus valles y en sus llanuras, y tardes abrieñas que se antojan gozosa renunciación de pesadumbres, y nieve y escarcha en las noches invernales, Durango es la provincia que debemos conocer llevando sobre el paisaje de sus pueblos y de sus sementeras el aliento de nuestro corazón. Sus hombres viven trabajando con empeño por el resurgimiento de una época tranquila y diáfana. Sobre la gallarda construcción de sus edificios coloniales y de aquellos que la civilización actual edifica, esta la reciedumbre de esta misma provincia, el anhelo y la estrofa de la canción del trabajo que genera la patria mexicana”.

BIBLIOGRAFIA.

- 1 Bahena Guillermina. Instrumentos de Investigación. 1994. México. Editores Mexicanos Unidos. 134 págs.
- 2 Bahena Guillermina – Montero Sergio. Tesis en 30 días. 2000. México. Editores Mexicanos Unidos. 100 págs.
- 3 Zepeda Tomas. La República Mexicana. Geografía Atlas. 1966. México. Editorial Progreso. 160 págs.
- 4 García de Miranda Enriqueta y Falcon de Gyves Zaida. Nuevo Atlas Porrúa de la República Mexicana. 1993. México. Editorial Porrúa S.A. 219 págs.
- 5 Diccionario Escolar Novaro Enciclopédico. 1980. México. Organización Editorial Novaro S.A. 414 págs.
- 6 Andrade Victoria – García Natalia – Sánchez Homero. Geografía Uno. 1982. México. Editorial Trillas. 302 págs.
- 7 García Miranda Enriqueta – Vidal Zepeda Rosalia. Geografía 1er Grado. 1977. México. ECLALSA. 279 págs.
- 8 Miranda García Enriqueta. Apuntes de Climatología. 1989. México. 155 págs.
- 9 García Enriqueta. Modificaciones al Sistema de Clasificación de Köppen. 1988. México. SIGSA. 213 págs.
- 10 Guía México Desconocido. Durango. 2001. México. Editorial México Desconocido S.A DE C.V. 93 págs.
- 11 Guía México Desconocido. Balnearios. 2001. México. Editorial México Desconocido S.A DE C.V. 93 págs.
- 12 Mini Guía Turística de México. Durango. 1990. México. Secretaría de Turismo – Tele Guía. 64 págs.
- 13 Romero Hector Manuel. Vocabulario de Turismo y Materia Afines. 1991. México. Editorial Color S.A DE C.V. 140 págs.
- 14 Pérez de las Heras Mónica. La Guía del Ecoturismo. 1999. España- México. Mundi-Prensa. 273 págs.
- 15 Biblioteca Salvat de Grandes Temas. Ocio y Turismo. 1973. España. Salvat Editores S.A. 143 págs.
- 16 Dirección General de Turismo. Calendario de Fiestas en México. 1953. México D.F. S. Turanzas del Valle. 143 págs.
- 17 Almanaque Mundial. 1999. México. Editorial Televisa. 608 págs.
- 18 Aguilar Benítez Salvador. Geografía Turística del Edo de Morelos. 1982. México. Tesina de Licenciatura FFYL. 82 págs.
- 19 Zapata Zepeda José Enrique. Ensayo de Geografía Turística de México. 1970. México. Tesis de Licenciatura FFYL. 67 págs.
- 20 Selecciones del Reader's Digest. Gran Diccionario Enciclopédico Ilustrado. 1979. México. Reader's Digest México S.A DE C.V. tomo 12. 4100 págs.
- 21 <http://www.sectur.gob.mx>
- 22 Instituto de la Enciclopedia de México. Enciclopedia de México en diez tomos. 1968. México. Tomo 3. 606 págs.
- 23 INEGI. Anuario Estadístico del Estado de Durango. 2003. México. Gobierno del Estado de Durango. 493 págs.

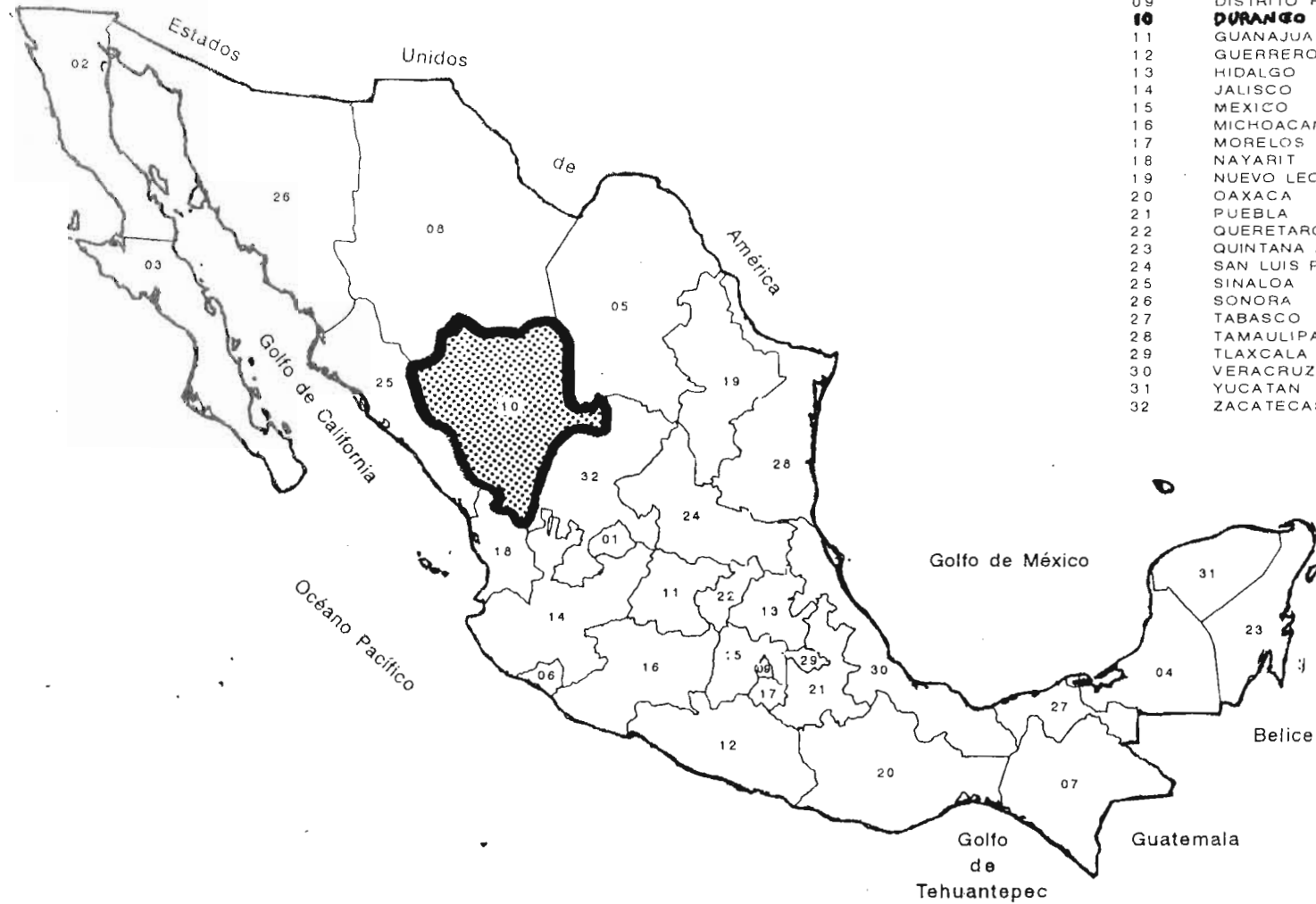
ANEXO



**FACULTAD DE FILOSOFIA Y LETRAS
COLEGIO DE GEOGRAFIA**

ESTADOS UNIDOS MEXICANOS

DIVISION ESTATAL



CLAVE	NOMBRE
01	AGUASCALIENTES
02	BAJA CALIFORNIA
03	BAJA CALIFORNIA SUR
04	CAMPECHE
05	COAHUILA DE ZARAGOZA
06	COLIMA
07	CHIAPAS
08	CHIHUAHUA
09	DISTRITO FEDERAL
10	DURANGO
11	GUANAJUATO
12	GUERRERO
13	HIDALGO
14	JALISCO
15	MEXICO
16	MICHOACAN DE OCAMPO
17	MORELOS
18	NAYARIT
19	NUEVO LEON
20	OAXACA
21	PUEBLA
22	QUERETARO DE ARTEAGA
23	QUINTANA ROO
24	SAN LUIS POTOSI
25	SINALOA
26	SONORA
27	TABASCO
28	TAMAULIPAS
29	TLAXCALA
30	VERACRUZ-Llave
31	YUCATAN
32	ZACATECAS

DURANGO

SITUACION: En la zona del Norte.

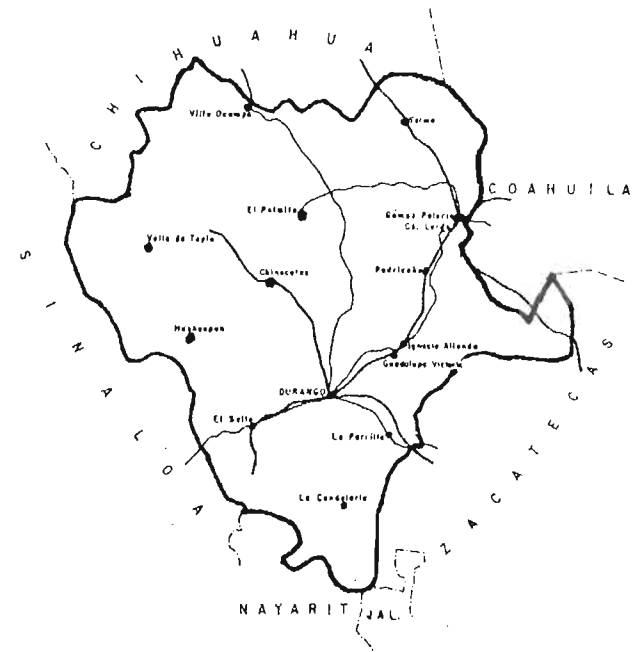
COORDENADAS: 22°24' y 26°50' de lat. N.; 102°25' y 107°08' de long O.

LIMITES: Chihuahua al N.; Nayarit y Jalisco al S.; Coahuila y Zacatecas al E. y Sinaloa al O.

SUPERFICIE: 119,648 Km² (6.08% de la total del país).

POBLACION: 760,836 habitantes. Población urbana 270,205; rural 490,631; económicamente activa 235,065 (165,222 en el campo; 69,843 en el comercio e industrias diversas).

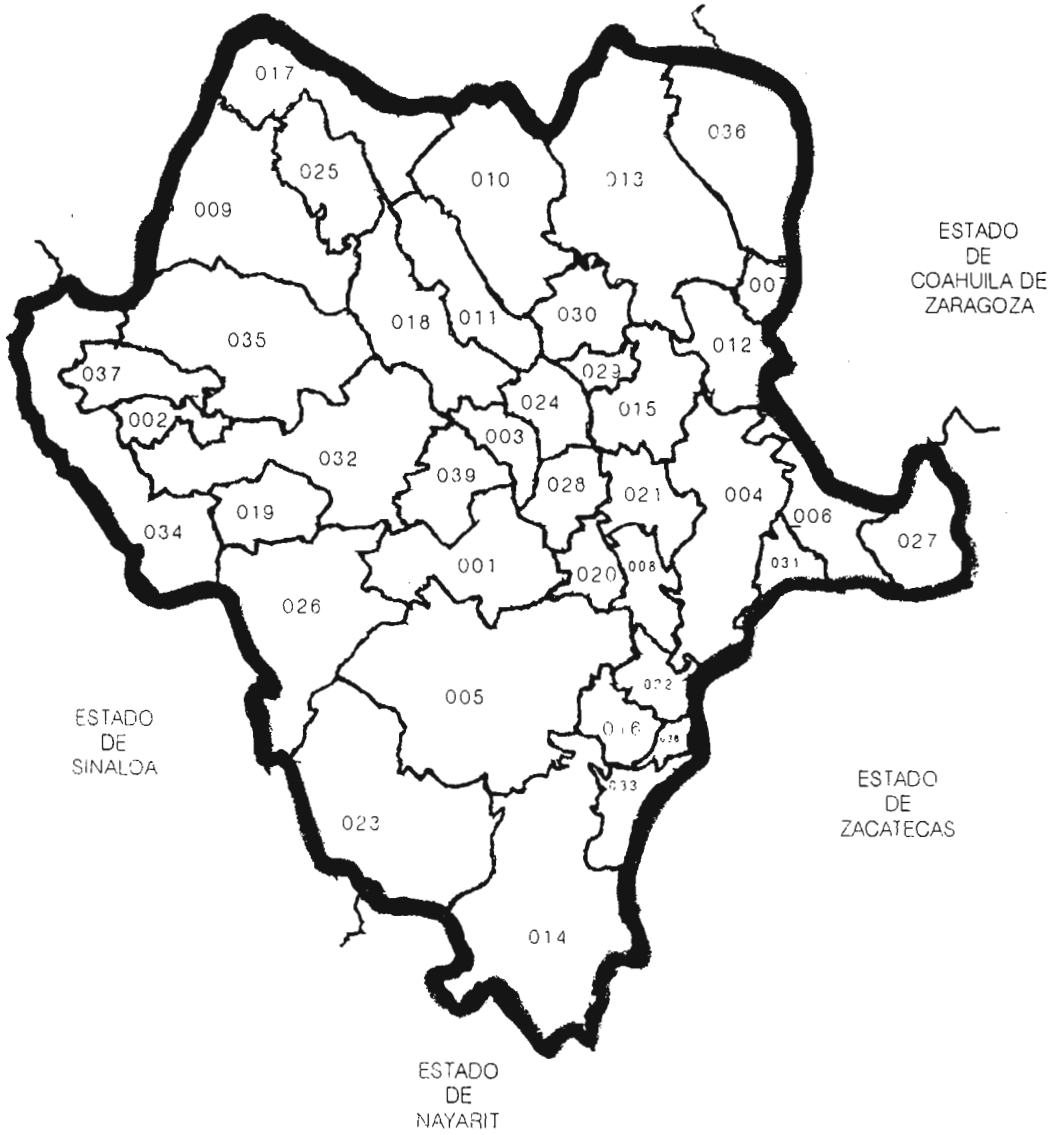
DENSIDAD: 6.4 habitantes por Km²



DURANGO

DIVISION MUNICIPAL

ESTADO
DE
CHIHUAHUA



ESTADO
DE
COAHUILA DE
ZARAGOZA

ESTADO
DE
SINALOA

ESTADO
DE
ZACATECAS

ESTADO
DE
NAYARIT

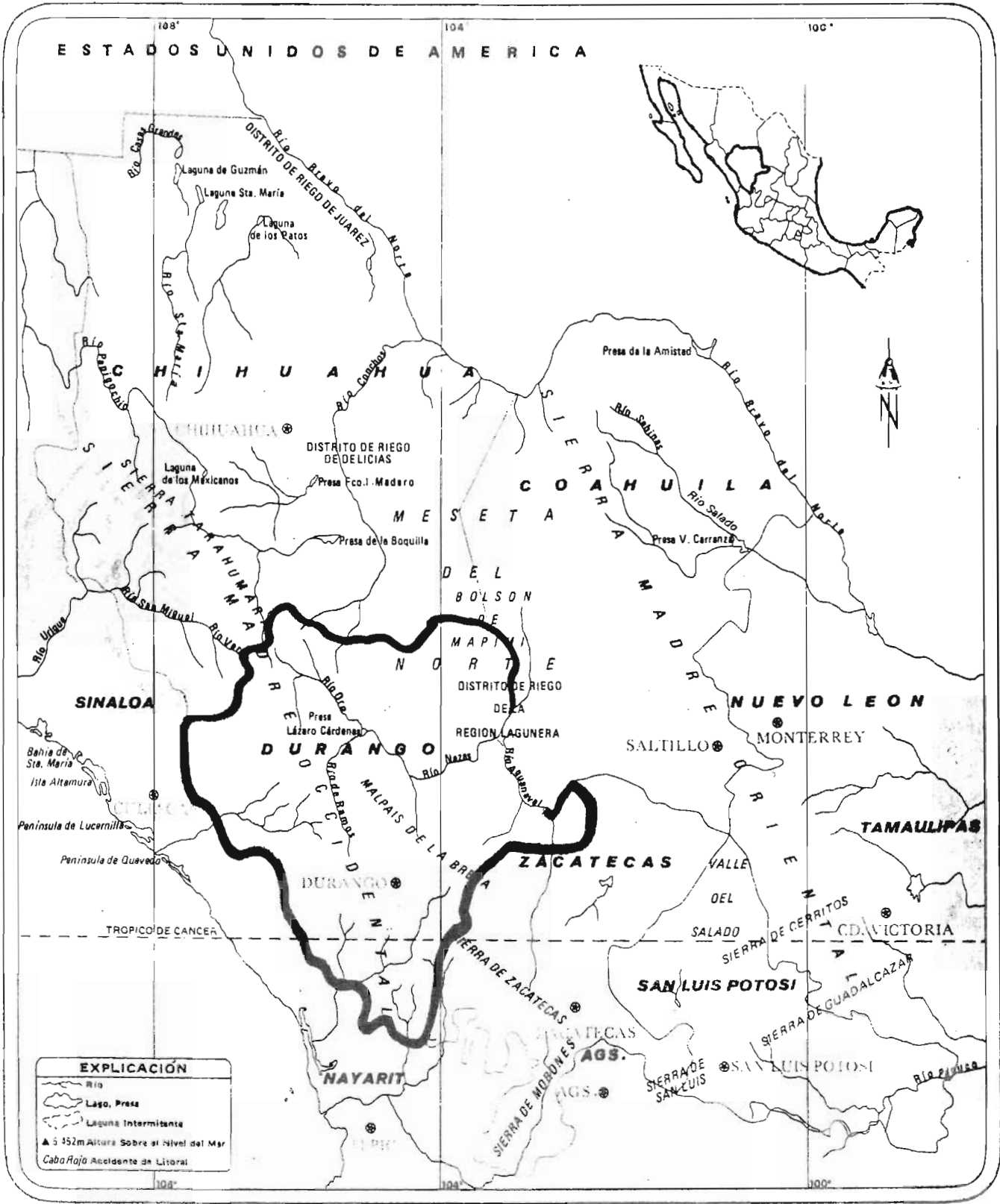
SIMBOLOGIA

- LIMITE ESTATAL
- LIMITE MUNICIPAL
- 000 CLAVE DEL MUNICIPIO

DIVISION MUNICIPAL

<u>CLAVE</u>	<u>MUNICIPIO</u>
001	CANATLAN
002	CANELAS
003	CONETO DE COMONFORT
004	CUENCAME
005	DURANGO
006	GENERAL SIMON BOLIVAR
007	GOMEZ PALACIO
008	GUADALUPE VICTORIA
009	GUANACEVI
010	HIDALGO
011	INDE
012	LERDO
013	MAPIMI
014	MEZQUITAL
015	NAZAS
016	NOMBRE DE DIOS
017	OCAMPO
018	ORO, EL
019	OTAEZ
020	PANUCO DE CORONADO
021	PEÑON BLANCO
022	POANAS
023	PUEBLO NUEVO
024	RODEO
025	SAN BERNARDO
026	SAN DIMAS
027	SAN JUAN DE GUADALUPE
028	SAN JUAN DEL RIO
029	SAN LUIS DEL CORDERO
030	SAN PEDRO DEL GALLO
031	SANTA CLARA
032	SANTIAGO PAPASQUIARO
033	SUCHIL
034	TAMAZULA
035	TEPEHUANES
036	TLAHUALILO
037	TOPIA
038	VICENTE GUERRERO
039	NUEVO IDEAL

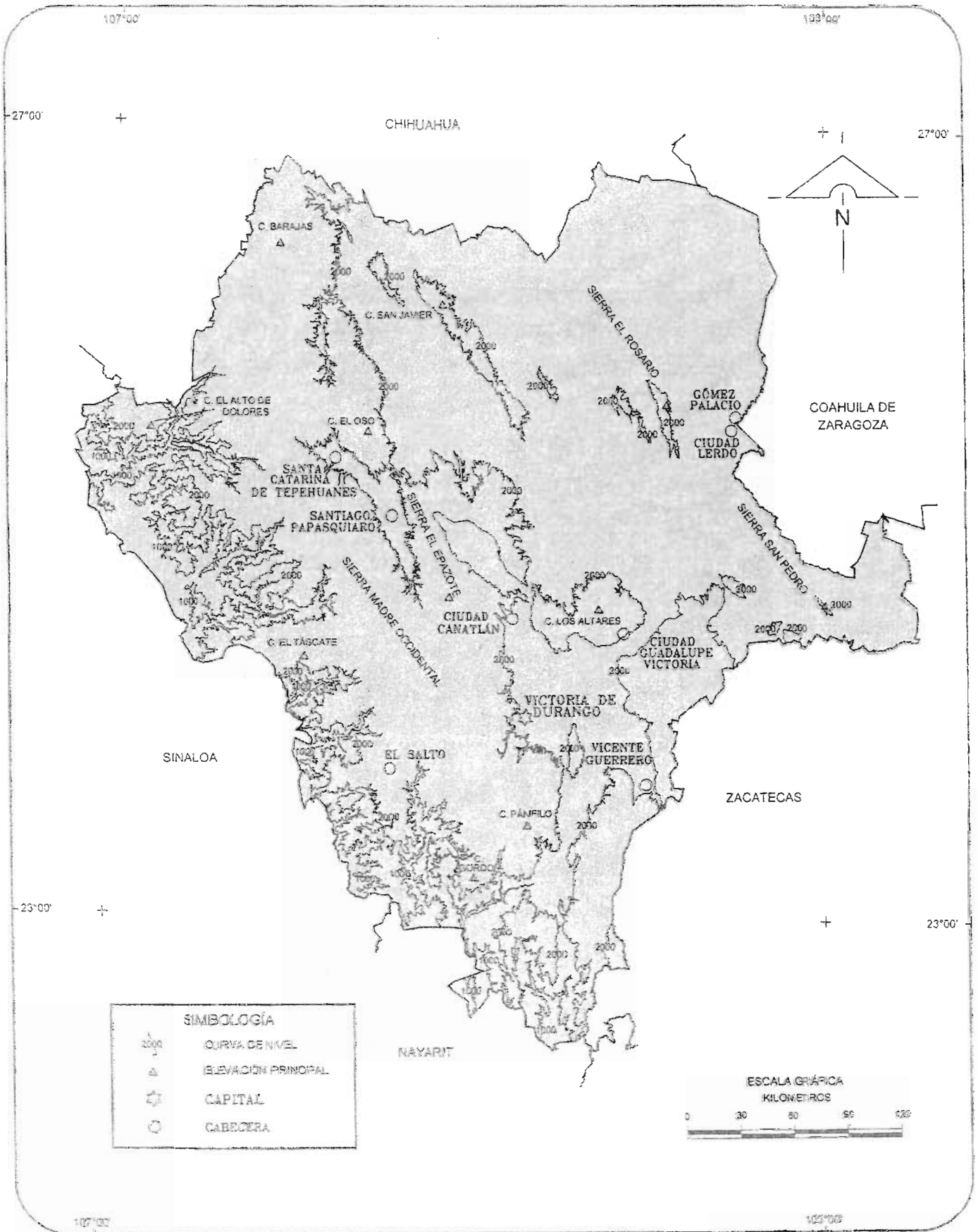
FUENTE: INEGI. División Municipal de las Entidades Federativas, Anuario Estadístico del Estado de Durango 2003.



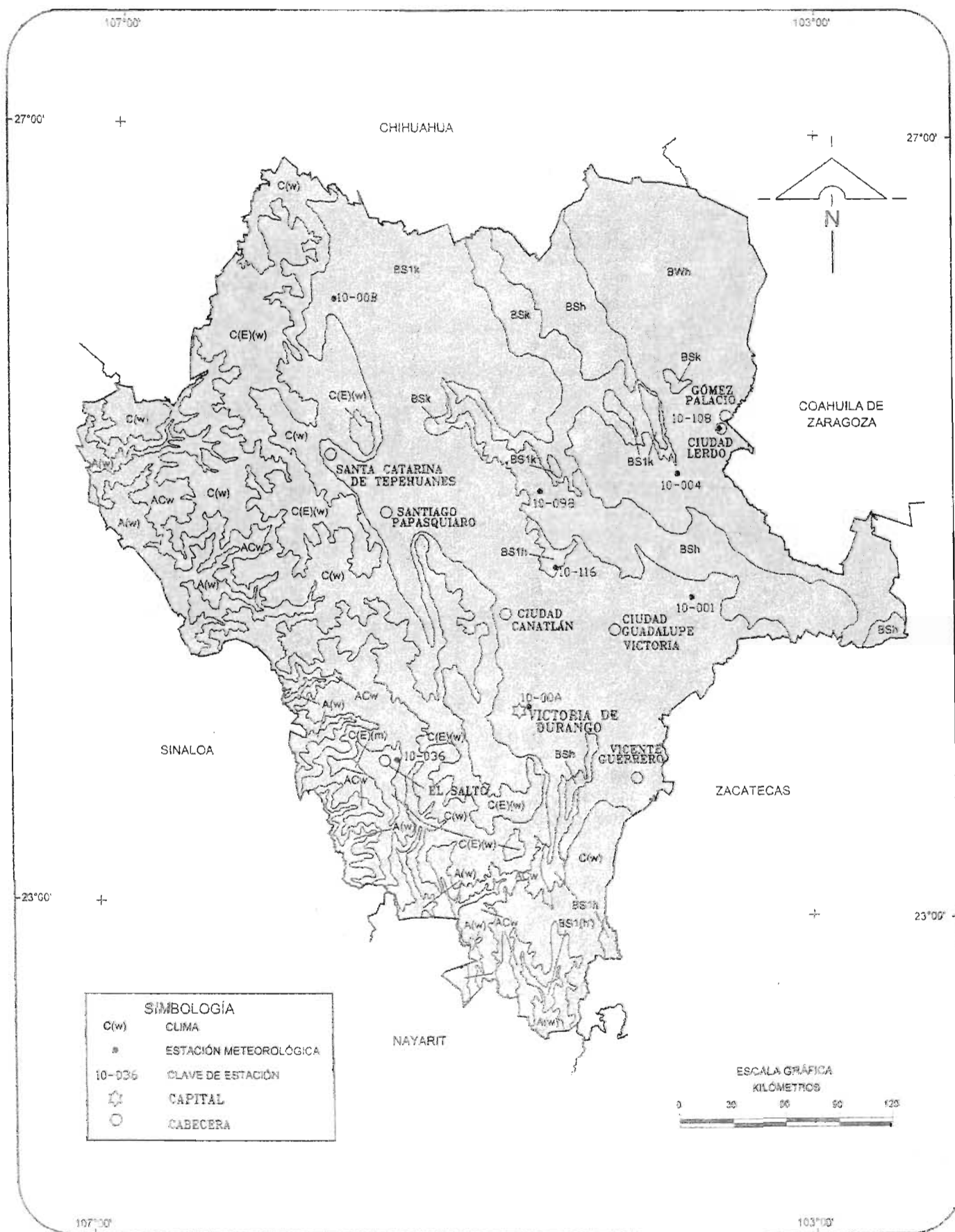
EXPLICACIÓN

	Río
	Lago, Presa
	Laguna Intermittente
	▲ 352m Altura Sobre el Nivel del Mar
	Cabo/Rojo Accidente de Litoral

Mapa físico

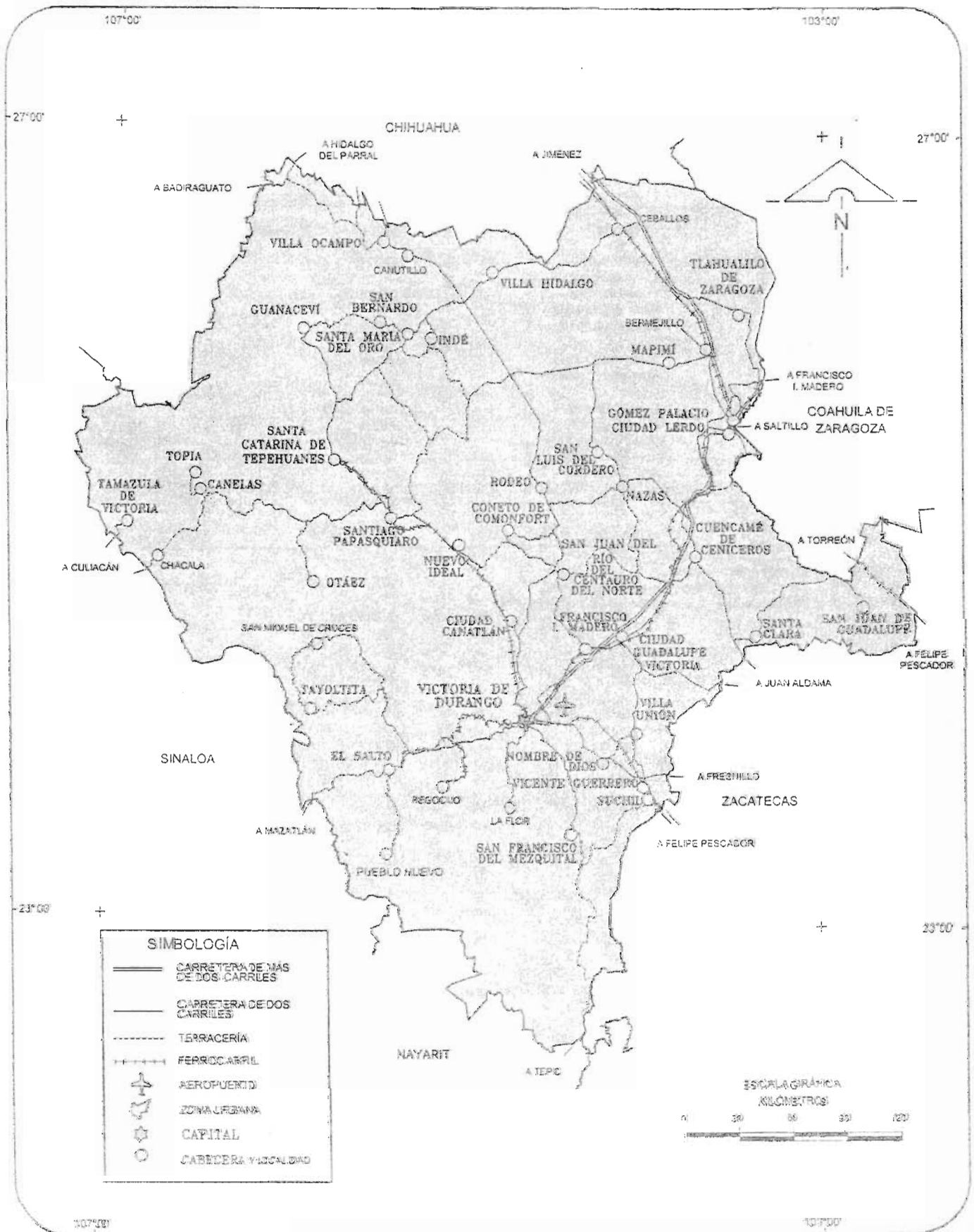


FUENTE: INEGI. Conjuntos de Datos Geográficos de la Carta Topográfica, 1:1 000 000.
* INEGI. Conjuntos de Datos Geográficos de la Carta Topográfica, 1:50 000.



SIMBOLOGÍA	
C(w)	CLIMA
•	ESTACIÓN METEOROLÓGICA
10-036	CLAVE DE ESTACIÓN
☆	CAPITAL
○	CABECERA

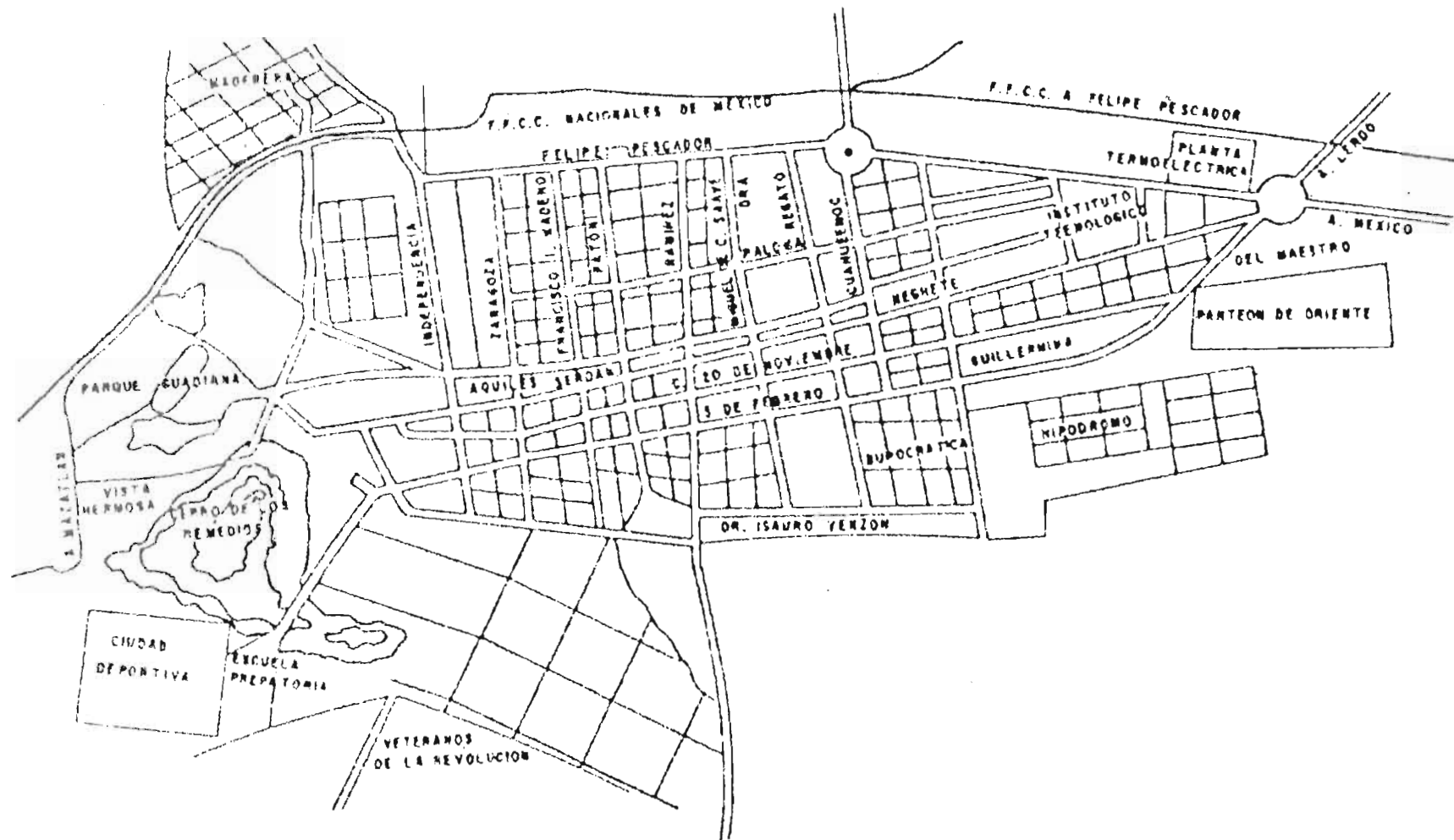




FUENTE: INEGI. Conjuntos de Datos Geográficos de la Carta Topográfica, 1:1 000 000. S.C.T. Durango, Mapa de Comunicaciones y Transportes, 1969.



Mapa político y de población.



Plano de la Ciudad de Durango.