

00821
156



UNIVERSIDAD NACIONAL AUTONOMA DE MEXICO

FACULTAD DE ECONOMIA

LA MIGRACION LABORAL OAXAQUEÑA 1970-2000

T E S I S
QUE PARA OBTENER EL TITULO DE:
LICENCIADA EN ECONOMIA
P R E S E N T A :
VERONICA RUIZ MEDINA



DIRECTOR DE TESIS: MAESTRA ANA ALICIA PEÑA LOPEZ

CD. UNIVERSITARIA

DICIEMBRE, 2003.

TESIS CON
FALLA DE ORIGEN

A



Universidad Nacional
Autónoma de México



UNAM – Dirección General de Bibliotecas
Tesis Digitales
Restricciones de uso

DERECHOS RESERVADOS ©
PROHIBIDA SU REPRODUCCIÓN TOTAL O PARCIAL

Todo el material contenido en esta tesis esta protegido por la Ley Federal del Derecho de Autor (LFDA) de los Estados Unidos Mexicanos (México).

El uso de imágenes, fragmentos de videos, y demás material que sea objeto de protección de los derechos de autor, será exclusivamente para fines educativos e informativos y deberá citar la fuente donde la obtuvo mencionando el autor o autores. Cualquier uso distinto como el lucro, reproducción, edición o modificación, será perseguido y sancionado por el respectivo titular de los Derechos de Autor.

AGRADECIMIENTOS

A mi asesora Ana Alicia Peña le agradezco su valioso tiempo otorgado y sus valiosos comentarios y críticas sin los cuales no hubiese podido obtener este trabajo; finalmente le doy las gracias por su amistad y paciencia para conmigo.

A mi querido profesor Andrés Barreda por sus oportunos comentarios, durante toda la realización del trabajo.

Mi reconocimiento y amor a mis padres por su comprensión y magnifico ejemplo, a Salvador por su amor y compañía durante todo los momentos difíciles de la investigación ya que sin su apoyo no hubiese sido posible la realización de este trabajo.

A mis hermanos por su cariño y valentía ante la vida, a mis compañeros Julio, Juanita, Gonzalo, Antonieta, y Juan Vicente por ayuda durante la realización de este trabajo, a Nashelly Ocampo y Jorge Andrade por su amistad y comentarios, a Rolando por su aportación en la realización de los mapas que complementan el trabajo a la Doctora Patricia Zamudio por el tiempo otorgado a la lectura de mi trabajo.

A todos mis amigos que durante la realización del presente trabajo, siempre estuvieron conmigo Yunuén, Víctor, Carlos y Liliانا.

Cabe señalar que el presente trabajo forma parte de una investigación del CIESAS Golfo, apoyada con financiamiento de CONACYT, denominada "El Istmo en el Contexto contemporáneo del Desarrollo. Procesos de organización social y espacial en un nuevo marco de regulaciones".

Finalmente, deseo aclarar que a pesar de toda la ayuda que me prodigaron las personas mencionadas, la responsabilidad última de lo aquí expuesto corresponde a la que esto escribe.

Autorizo a la Dirección General de Bibliotecas de la UNAM a difundir en formato electrónico e impreso el contenido de mi trabajo académico.
NOMBRE: VERONICA RUIZ M.

FECHA: 03/DIC/03

TIPO: [Firma]

TESIS CON
FALLA DE ORIGEN

Introducción

Importancia del tema.....	1
Objetivos de la Investigación.....	4
Hipótesis de la Investigación.....	5
Marco Teórico General.....	5
Metodología.....	10

Capítulo I México, país exportador de fuerza de trabajo

I.1. Panorama histórico de la migración de mexicanos.....	12
I.2 Causas fundamentales de la migración México -Estados Unidos.....	15
I.2.1 Políticas migratorias.....	17
I.2.2 Crisis agrícola nacional.....	20
I.2.3 Impactos del TLC en el sector agrícola.....	21
I.3 Los Emigrantes Oaxaqueños.....	24
I.3.1 Participación del migrante Oaxaqueño en los flujos nacionales.....	24
I.3.1.1 Ubicación del estado de Oaxaca.....	24
I.3.1.2 Características socio-demográficas.....	24
I.3.1.3 Marginación.....	24
I.3.1.4 Regionalización de Oaxaca.....	29
I.4 Crisis en el campo Oaxaqueño.....	32
I.4.1 Desertificación.....	34
I.4.2 Migración indígena.....	35
I.4.3 Migración indígena internacional.....	36
I.5 Descripción general de flujos oaxaqueños.....	36
I.5.1 Tipos de migración, destinos y rutas.....	37
I.5.2 Flujos migratorios internos.....	37
I.5.3 Migración externa definitiva.....	38
I.5.4 Migración externa temporal.....	39
I.5.6 Migración internacional.....	40
I.5.6.1 Principales ciudades de cruce.....	41
I.5.6.2 Rutas migratorias.....	43
I.5.7 Movimientos de inmigración.....	44
I.6 Características de los migrantes.....	44
I.6.1 Situación laboral en los lugares de destino.....	45

TESIS CON
FALLA DE ORIGEN

e

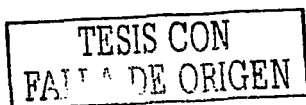
I.7 Impacto económico y social en los lugares de origen, tránsito y destino.....	46
I.7.1 Económicos.....	46
I.7.1.1 Remesas.....	46
I.7.2 Sociales.....	49
I.7.2.1 Migración transnacional y presencia sociopolítica transmigrante.....	49

Capítulo II La Mixteca

II.1 Regiones de mayor expulsión.....	50
II.1.1 El caso de la Mixteca.....	50
II.1.1.1 Historia del desarrollo económico de la Mixteca.....	53
II.2 Antecedentes de la migración Mixteca.....	57
II.3 Situación actual.....	59
II.3.1 Crecimiento poblacional.....	60
II.3.2 Factores que condicionan el movimiento migratorio.....	63
II.3.3 Descripción de flujos.....	63
II.3.4 Tipo de migración.....	64
II.3.5 Los jornaleros agrícolas.....	67
II.3.5.1 Destinos.....	67
II.3.5.2 Enganchadores.....	69
II.3.5.3 Condiciones de vida en los lugares de destino.....	69
II.3.5.4 Migración femenina.....	71
II.3.5.5 Trabajo infantil.....	73
II.3.5.6 El caso del Valle de San Quintín, BC.....	74
II.3.5.7 El caso de San Martín Peras.....	77
II.3.5.8 Actividades alternativas para sobrevivir en sus lugares de origen.....	78
II.4 Impacto Económico y Social en los lugares de origen, tránsito y destino.....	79
II.4.1 Comunidades transnacionales.....	81
II.4.2 El caso del Frente Indígena Oaxaqueño Binacional (FIOB).....	83

Capítulo III Caracterización general de los flujos migratorios en el Istmo de Tehuantepec

III.1 Caracterización general del Istmo de Tehuantepec.....	86
III.1.1 Ubicación.....	86
III.1.2 Características sociodemográficas.....	88
III.2 Antecedentes de la Colonización en el Istmo Oaxaqueño.....	91



D

III.2.1 Formación de ciudades.....	93
III.3 Evolución de los flujos de inmigración en el Istmo de Tehuantepec.....	97
III.3.1 Principales flujos de inmigración al Istmo Veracruzano.....	97
III.3.2 Principales flujos inmigración al Istmo Oaxaqueño	99
III.3.2.1 Origen y destino de los inmigrantes.....	107
III.4 Emigración reciente en el Istmo de Tehuantepec.....	109
III.4.1 Situación actual.....	109
III.4.1.1 Programa de desarrollo del Istmo de Tehuantepec.....	110
III.4.1.2 Factores de expulsión.....	113
III.4.1.3 Factores de retención.....	117
III.5 Principales municipios de expulsión y atracción en el Istmo Oaxaqueño.....	119
III.5.1 Migración indígena.....	120
III.5.2 Evolución y estimación poblacional.....	121
III.5.2.1 Tasas de crecimiento.....	122
III.5.2.2 Estimaciones de población.....	126
III.5.3 Características generales de la emigración de jornaleros agrícolas.....	128
III.5.3.1 Tipos de migración.....	128
III.5.3.2 Características generales de la emigración a Estados Unidos.....	131
III.5.3.3 Tendencias de los flujos de migración.....	132
III.6 El Istmo de Tehuantepec frente a los flujos de transmigración	
Centroamericana.....	133
III.6.1 Antecedentes de los flujos centroamericanos.....	133
III.6.2 Istmo de Tehuantepec: Paso de Transmigrantes.....	134
III.6.3 Políticas migratorias.....	135
III.6.4 Lugar de origen y destino.....	135
III.6.5 Magnitud del flujo de transmigración en el Istmo Oaxaqueño.....	136
III.6.6 Principales rutas.....	137
III.6.7 Perfil de los migrantes.....	140
III.6.8 Explotación de mano de obra.....	141
III.6.9 Juchitán de Zaragoza refugio y paso de indocumentados.....	141
Conclusiones	
IV.1 Conclusiones Generales.....	143
V. Bibliografía.....	150

**TESIS CON
FALLA DE ORIGEN**



Introducción

IMPORTANCIA DEL TEMA

Más de 2 % de los habitantes en la tierra viven fuera de sus fronteras mientras que el principal exportador de habitantes es nuestro país.¹ Solos o acompañados, con papeles o indocumentados, por la fuerza o voluntariamente, miles de personas salen anualmente de México con miras a mejorar sus condiciones económicas y sociales.

Esto responde al desarrollo del capital que exige la movilización de mano de obra como consecuencia de la globalización entre las economías. La migración es un fenómeno íntimamente ligado a este proceso, debido a que la dinámica del sistema incrementa la diferencia entre las distintas economías creando países expulsores de habitantes y por otro lado países aparentemente receptores de los mismos.

Este fenómeno tiene como causa fundamental la búsqueda de una mejor calidad de vida, ya que el capitalismo ha contribuido en los países subdesarrollados a generar condiciones económicas deplorables, que derivan en miseria, hambruna, y devastación ecológica entre otras, obligando a la población residente a emigrar.

La dinámica del capital apunta las políticas migratorias según las necesidades del mismo e incita en forma indirecta a la movilización de la mano de obra. Surgiendo un proceso contradictorio, por un lado, cada vez más se hace necesaria, la movilización de la fuerza de trabajo, pero también aumenta el control de fronteras nacionales, expresado esto último en un desconocimiento de los derechos humanos básicos de los trabajadores que emigran.

México no se escapa a esta tendencia y se inserta a ella del lado de los países subdesarrollados; ocupando el primer lugar mundial en cuanto a número de emigrantes dirigidos a los Estados Unidos, país al que llegan anualmente entre 1 50 mil y 2 00 mil mexicanos, una tercera parte por vía legal, en respuesta a la oferta y demanda laboral de ambos países.²

Dentro de la presente investigación en el fenómeno migratorio se enfrentó con la dificultad de que existen muy pocos estudios migratorios para el estado de Oaxaca enfocados a la economía por ello el interés personal en el tema, considero que es

¹ Ana Alicia Peña López. *La migración internacional de la fuerza de trabajo (1950-1990): Una descripción crítica*, México, IIE-UNAM, 1995, p. 15

² Jorge Bustamante. "Control de la migración", en *México ante los Estados Unidos: Historia de una convergencia*, México, Grijalbo- UAM-Azcapotzalco, 1995, p.127

TESIS CON
FALLA DE ORIGEN

necesario que la investigación científica (académica) se involucre en las necesidades del país y definir la investigación a partir de lo que las personas necesitan saber de sí mismas.

La presente investigación se enfoca en el estudio del fenómeno migratorio en el estado de Oaxaca, durante las décadas, 1970-2000, lo que nos permite entender el fenómeno en sus diferentes etapas. Cabe aclarar que el presente trabajo forma parte de una investigación del CIESAS Golfo, apoyada con financiamiento de CONACYT, denominada "El Istmo en el Contexto contemporáneo del Desarrollo. Procesos de organización social y espacial en un nuevo marco de regulaciones". Del cual fui becaria durante el periodo de julio 2001 a mayo 2002.

El estudio del estado de Oaxaca responde a la necesidad de conocer las principales causas y consecuencias que originan el fenómeno migratorio así como la compleja organización dentro de los flujos migratorios. Como resultado de una tradición migrante dicho fenómeno engendra un sistema de organización dinámico de los trabajadores en movimiento tanto en lo político, social y económico, que deriva en la búsqueda de mejores condiciones de vida para los distintos tipos de migrantes.

Desde el punto de vista geográfico, Oaxaca sobresale como el estado con mayor expulsión de población indígena, por ejemplo de los 43,056 habitantes que emigraron entre 1985 y 1990 hacia otra entidad el 26.4% representaron la migración indígena total del país.³ Siendo el estado de México, el Distrito Federal, Quintana Roo y Baja California las entidades federativas que ejercen mayor atracción sobre los migrantes indígenas; el último estado señalado es el preferido por los migrantes Oaxaqueños.

Este fenómeno no es nuevo ya que desde la década de los setenta del siglo XX comienzan a aparecer comunidades aisladas de trabajadores agrícolas oaxaqueños asentados en San Quintín y en Ensenada Baja California que posteriormente cruzaron la frontera.

La importancia de estudiar Oaxaca durante este periodo (1970-2000), radica en el hecho de que la migración actual se deriva de la situación de crisis agrícola que se manifiesta desde mediados de los años sesenta, lo que incidió principalmente en el incremento de los flujos rurales. La crisis económica de la década pasada no sólo incrementó estos flujos, sino que además ha incorporado a diferentes sectores del medio urbano.

³ Instituto Nacional Indigenista. México, *La migración indígena en México*, 1996. p.34

TESIS CON
FALLA DE ORIGEN

Es fundamental la investigación de la geografía económica del estado para entender si debido a causas naturales del propio lugar lo que justifica la migración masiva o la dinámica del capital y su expansión mundial en sus diferentes facetas o la conjunción de estos dos factores los que marcan la necesidad fundamental de una migración forzada. Lo anterior se refiere a que el desarrollo del capital en la búsqueda de la explotación y concentración del mismo invade territorios ocasionando devastación de los recursos naturales y por ende un éxodo obligado del lugar de origen, como estrategia para solventar los escasos ingresos de dinero en las economías familiares y comunitarias. La emigración laboral oaxaqueña es una forma decisiva para que subsistan muchas comunidades, en especial aquéllas situadas en las regiones de la Mixteca, la Sierra Norte y los Valles Centrales.

Oaxaca al igual que todo el sureste de México, tiene un alto grado de marginación y concentra un gran porcentaje de población indígena (39%), en tanto que el 64%⁴ de sus habitantes residen en localidades con menos de cinco mil habitantes y el 56% de la población económicamente activa se dedica a las actividades agrícolas, en donde sólo el 14% del territorio es laborable, se considera además que el 76% de sus habitantes viven en condiciones de miseria, factores que influyen para que existan grandes flujos de emigración dirigidas principalmente a los campos agrícolas de México y a los Estados Unidos de Norteamérica.

Existen zonas dentro del estado con una gran experiencia migratoria que han logrado desarrollar a lo largo de sus circuitos migratorios, una compleja red de rutas migratorias, a través de las cuales, han ido construyendo organizaciones políticas binacionales que les permiten desplegar acciones colectivas tanto en sus comunidades de origen como en los lugares de destino.⁵ Por esto en muchos de los casos han logrado sobreponerse a graves condiciones de explotación. —aunque la mayoría de los migrantes se concentra en los extractos más bajos del mercado laboral agrícola, empleándose en los trabajos más rigurosos y peor pagados—

Sin tratar de hacer una investigación muy pretenciosa, se trata de dar un vistazo a la realidad que enfrentan los migrantes oaxaqueños ante la inevitable decisión de emigrar. Durante mis visitas a Oaxaca fue recurrente la pregunta, ya se sabe que emigran, que no

⁴ Consejo Nacional de Población, México, *Índices de marginación, 2000*, José Luis Ávila, Carlos Fuentes y Rodolfo Tuirán; colaboradores Luis Felipe Ramos y Minerva Prado. p.142-145

⁵ Dentro de las organizaciones se puede destacar el Frente Indígena Oaxaqueño Binacional (FIOB), el Frente Mixteco-Zapoteco Binacional, Centro de Desarrollo Rural e Indígenas Oaxaqueños (CEDRIC), Red Internacional de Indígenas Oaxaqueños (RIIO), Organización Regional de Oaxaca (ORO), que se caracterizan por su calidad transnacional, es decir, por que han organizado gran parte de su actividad social en más de un Estado —nación.

TESIS CON
FALTA DE ORIGEN

se va a detener este fenómeno, ¿para qué sirve entonces, la investigación? Pregunta difícil de contestar, pero conciente de que la investigación puede servir no sólo a los oaxaqueños sino a otros estados que tienen grandes flujos migratorios, que se vea en la experiencia oaxaqueña una lección de organización, en sus acciones colectivas, si no es posible evitar el éxodo que éste se haga de la mejor manera posible.

OBJETIVOS DE LA INVESTIGACIÓN

Objetivo general

El principal objetivo de la presente investigación consiste en observar el impacto económico, político y social que el fenómeno migratorio causa al estado de Oaxaca

Objetivos particulares

Dentro de los objetivos particulares que se tienen en el capítulo primero, es observar las principales causas y consecuencias del fenómeno migratorio nacional así como el papel de la migración oaxaqueña en el contexto nacional. En el capítulo siguiente, los objetivos consisten en analizar la principal zona de expulsión, así como identificar las principales causas y consecuencias de los flujos de migración en la misma, conocer la formación de redes sociales como consecuencia del fenómeno tanto en los lugares de origen, tránsito y destino así como su organización. Dentro de los objetivos del capítulo tercero, está el de conocer los principales flujos de emigración, inmigración y transmigración en el Istmo Oaxaqueño.

Las preguntas que surgieron en la elaboración de este trabajo, a lo largo de toda la investigación fueron múltiples y se considera útil, indicarlo ya que forman el cuerpo general de la investigación:

1. ¿Cuáles son los principales flujos de emigración en Oaxaca y el Istmo?
2. ¿Cuáles son las principales causas de migración en Oaxaca y el Istmo?
3. ¿Cuál es el impacto de la migración Oaxaqueña, en la economía del Estado?
4. ¿Es la migración el mecanismo para lograr la supervivencia de una comunidad, o es más bien el catalizador de su desaparición?
5. ¿Cómo se estructura la migración del Istmo (flujos de colonización del trópico húmedo, flujos de emigración hacia los polos próximos de desarrollo, Soconusco, Región

TESIS CON
FALLA DE ORIGEN

petrolera, Cancún etc.), y el tránsito migratorio de centroamericanos, emigración a los Estados Unidos?

HIPÓTESIS DE LA INVESTIGACIÓN:

1. El fenómeno migratorio Oaxaqueño se debe en su gran mayoría a factores económicos y va en aumento debido a diversas políticas económicas implementadas en los últimos 30 años del siglo XX.
2. Existe dentro de la comunidad oaxaqueña migrante organizaciones que fungen como gestoras de las remesas, de la gestión política y social de los pueblos de origen, y de las condiciones de vida de los migrantes oaxaqueños en los lugares de destino.
3. El Istmo de Tehuantepec es utilizado por Estados Unidos como una más de sus fronteras, desde donde controla (gracias al gobierno mexicano) el flujo de indocumentados provenientes de Centroamérica.
4. El Istmo de Tehuantepec es potencialmente considerado como dique de retención no sólo de flujos de migración local sino también de migración centroamericana.
5. La mayoría de la migración oaxaqueña es predominantemente indígena y rural.

MARCO TEÓRICO GENERAL

Existen diversas teorías para tratar de explicar un fenómeno tan complicado como es el de la migración, el cual es visto desde varias disciplinas —sociología, demografía, economía, historia, geografía y antropología, sin embargo, a pesar de los diversos estudios realizados a lo largo de la historia sobre este fenómeno no se ha logrado integrar aún las diversas perspectivas disciplinarias, por lo que se considera que existe una crisis teórica de la migración⁶, ya que no existe solo uno si no muchos procesos de migración, cada uno de los cuales se relaciona con un contexto particular, de modo que comúnmente se le analiza desde un repertorio de marcos conceptuales, puesto que los patrones migratorios tienden a estar vinculados con los procesos sociales, económicos y políticos de la sociedad en la que aparecen.⁷

⁶ Alan B Simmons, *Explicando la migración: la teoría de la encrucijada*, en estudios Demográficos y urbanos Vol.6 núm. 1, México, El Colegio de México, enero-abril, 1991 p.5

⁷ *Ibid.* p.6

TESIS CON
FALLA DE ORIGEN

A continuación se mencionan algunas de las corrientes y autores que han tratado de explicar el fenómeno desde diversas disciplinas.

Malthus, economista clásico de principios del siglo XIX, postulaba un crecimiento autónomo geométrico en el caso de la población y aritmético en el caso de los recursos, que paulatinamente incrementa un desequilibrio entre ambos, ocasionando un excedente de población con relación a los medios básicos de subsistencia, lo que obliga a emigrar.

Bogue, considera que la migración es necesaria como ajuste y equilibrio de la población y permite a su vez, optimizar el uso de la fuerza de trabajo ocasionando un crecimiento económico, para la nación receptora, "la migración es un instrumento para mantener un balance social económico entre las comunidades siendo un proceso para preservar un sistema existente".⁸ Dicha teoría puede sustentar las causas fundamentales de la migración México-Estados Unidos en donde se abordan temas como el crecimiento económico y la demanda de mano de obra por parte de Estados Unidos, tema que se trata en mayor amplitud en el capítulo primero de este estudio.

Otro de los enfoques utilizados principalmente por la demografía, (Young, 1977; Garbett y Kapferer, 1971) son los estudios de la migración que corresponden a la hipótesis del rechazo-atracción (push-pull), que intentan explicar el proceso migratorio mediante los conceptos de atracción y rechazo. Los migrantes son expulsados de sus tierras a causa de sus escasas oportunidades económicas, al mismo tiempo que son atraídos por la ciudad, donde aparentemente estas oportunidades son mejores.

Este modelo se considera incompleto ya que no explica la migración circular ni de retorno, ni tampoco la selectividad de los migrantes, por que considera el fenómeno demasiado mecánico.⁹

El enfoque histórico-estructural, cuyo principal exponente es Paul Singer (1977), permite ubicar al fenómeno migratorio dentro del cambio de una estructura social, como resultado de un proceso histórico determinado en el que se da la transformación de sociedades fundamentalmente rurales y agrarias en sociedades primordialmente urbanas e industriales. Dentro de este marco "los factores explicativos de los flujos migratorios, de

⁸Martha Romer Z. *Comunidad, migración y desarrollo. El caso de los Mixes de Totontepec*, México, Instituto Nacional Indigenista 1982. pp.14-16

⁹*Ibid.* p. 11

TESIS CON
FALLA DE ORIGEN

sus modalidades, causas y consecuencias necesariamente varían de acuerdo al momento y situación histórica específicos en que dicho proceso de cambio tiene lugar".¹⁰

Paul Singer señala que todo proceso de industrialización implica una amplia transferencia de actividades y por lo tanto de personas del campo a la ciudad, pero en los moldes capitalistas esta transferencia tiende a darse a favor sólo de algunas regiones vaciando a las demás. El tipo de desarrollo capitalista es responsable de estos desequilibrios internos que causan las migraciones.¹¹

El enfoque sociológico de la modernización, de Gino Germani (1969) como su principal exponente, plantea, la teoría dual de la sociedad y analiza a la migración como un proceso de movilidad social, la cual funciona como eje principal del cambio de una sociedad "tradicional" a una sociedad "moderna". Este enfoque pone énfasis sobre la motivación racional y la percepción subjetiva de la realidad: el hecho de migrar obedece a una decisión personal y está condicionado por la actitud del individuo que elige la alternativa de la migración, es decir la motivación personal como causa del proceso migratorio por encima de las condiciones objetivas en que se encuentran los migrantes en potencia.¹²

Otras teorías viables para el fenómeno de la migración pertenecen a la corriente Marxista; las cuales señalan que la tendencia central del desarrollo capitalista con el fin de contrarrestar la posible caída de la tasa de ganancia, es la superexplotación de la fuerza de trabajo; considerando que la superexplotación del trabajador migrante permite la reducción del salario del trabajador nacional del país de inmigración. Marx habla también de la incorporación masiva de mujeres y niños al proceso laboral, fenómeno común entre los trabajadores migrantes en el momento de la reunificación familiar en los países de inmigración. Explica también uno de los mecanismos más importantes para entender la migración internacional: el uso masivo de fuerza de trabajo barata como impedimento para la incorporación de maquinaria nueva al proceso productivo. Este argumento sirve asimismo para explicar por qué los trabajadores migrantes se ubican entre otras ramas económicas, en las de retaguardia.

Si pensamos en la nueva división internacional del trabajo, vemos que el movimiento de la fuerza de trabajo entre diversas ramas económicas ya no ocurre sólo dentro de un mismo espacio territorial, sino que básicamente corresponde a una migración entre

¹⁰ *Ibid* p.13

¹¹ Paul Singer, *Economía política de la urbanización*, México, siglo XXI, 1975. p. 40

¹² Martha Romer Z. *Comunidad, migración, ... op cit.*, p. 12

TESIS CON
FALLA DE ORIGEN

países, donde el capitalista más desarrollado explota las capacidades de la fuerza de trabajo extranjera expulsada o marginada por el desarrollo industrial de sus países.

Marx presenta a la emigración forzada como un fenómeno presente en el proceso de violenta expropiación de la tierra a los campesinos y la constitución de centros industriales-ciudades con esa nueva fuerza de trabajo libre.¹³

Así por ejemplo el capitalismo mexicano se encuentra inevitablemente enlazado con la economía mundial y de manera más estrecha con la estadounidense, tiende a producir los trabajadores que necesita -su ejército de reserva de mano de obra- lo que explica en buena medida el fenómeno migratorio laboral. Durante las etapas de mayor desarrollo en México esta tendencia se acentúa. Se incrementa la oferta de trabajo, pero como el proceso económico es irregular, la demanda de ella resulta insuficiente y desequilibrada; aunado a una diferencia salarial acentuada que tiene como consecuencia un incremento de la migración hacia Estados Unidos.

Se llega a afirmar que la emigración de trabajadores mexicanos es una resultante del desempleo y la pobreza, consecuencia, de la penetración de los intereses extranjeros en la economía del país.

Es importante señalar que el desempleo y la pobreza son efecto no sólo de la dependencia económica, sino también del sistema capitalista tal y como se impone en nuestro país, es decir la ley del desarrollo desigual es inherente al capitalismo.

Existen autores que tienen conexiones teóricas con los planteamientos de Marx y han intentado asociar el fenómeno migratorio con el desarrollo del modo de producción capitalista, tal es el caso de Claude Meillassoux¹⁴, este autor plantea que la transferencia de la fuerza de trabajo desde el sector no capitalista hacia la economía capitalista se realiza de dos maneras. La primera bajo la forma de lo que llamó el éxodo rural, el cual alcanzó y aún alcanza a millones de seres humanos en todas las zonas de expansión capitalista; la segunda, más contemporánea, mediante la organización de las migraciones temporarias.

Hasta una época reciente de nuestra historia, la reproducción de una gran parte de la fuerza de trabajo fue realizada por una emigración sin retorno de los campesinos hacia las ciudades y la migración definitiva o que ha llevado a que sea un medio para contribuir gratuitamente a la reproducción de la fuerza de trabajo disponible en el mercado capitalista, pero que no resuelve el problema de su mantenimiento. Esta mano de obra

¹³ Ana Alicia Peña López. *La migración internacional de ... op. cit.* pp. 23-25

¹⁴ Claude, Meillassoux, *Mujeres, graneros y capitales*, México, siglo XXI, 1987. p. 152

TESIS CON
FALLA DE ORIGEN

llegada al mercado de trabajo cuyo número no está determinado por la demanda del sector industrial sino por el ritmo de las expropiaciones, de la ruina y de las hambrunas rurales,¹⁵ lo que provoca una superpoblación relativa agravada aún más por el aumento de la productividad del trabajo de las fábricas.

La historia del Reino Unido del siglo XIX es un ejemplo de este mecanismo mediante el cual las necesidades de mano de obra industrial, eran cubiertas por la ola de inmigrantes venidas ante todo del campo británico y de Irlanda, trayendo continuamente trabajadores "frescos" a las puertas de las fábricas, mientras la fracción excedentaria o usada emigraba hacia nuevas tierras o a América, así se mantenía un bajo nivel de la fuerza de trabajo.¹⁶

Otra derivación de los estudios marxistas pertenecen a los modelos neomarxistas de articulación, enfocados a interpretar patrones particulares de movilidad, conocidos como circulaciones ya sea de campesinos de la agricultura de subsistencia a la agricultura de plantación estacional, agricultores al sector informal y a la construcción en la ciudad, o bien trabajadores y agricultores bajo contrato y empleo ilegal en estados Unidos.¹⁷

Como puede observarse el tratamiento teórico del tema ha sido estudiado por diversas teorías, dentro de las que destacan la demografía, antropología, sociología y geografía, las cuales se han enfocado más a la descripción del fenómeno que a su explicación¹⁸, la teorización se concreta a sus campos específicos, sin dar una explicación general del fenómeno como parte del proceso de reproducción social del sistema. Se analizan más bien las implicaciones de la migración en la población mundial: geografía humana, política internacional o el tipo de sociedad resultante multicultural y sus contradicciones sociales y culturales.¹⁹

Si retomamos los planteamientos de Marx y Engels en la *Crítica de la economía política* y el *Materialismo histórico*, es posible avanzar en una explicación esencial sobre la migración internacional de la población y respecto a la migración interna oaxaqueña en el proceso de su proletarianización (jornaleros agrícolas).

¹⁵ Meillassoux lo ejemplifica con la Europa del siglo XIX, en donde el excedente de esta mano de obra fue abandonado a la miseria, a la muerte, a la caridad, o entregado a nuevas migraciones hacia tierras más lejanas aún, donde esperaban volver a encontrar su vida campesina.

¹⁶ *ibid* p. 155

¹⁷ Alan B. Simmons, *op. cit.* p. 24

¹⁸ Ana Alicia Poña. *La Migración Internacional... op. cit.*, pp. 22-23

¹⁹ *ibid* p. 22

TESIS CON
FALLA DE ORIGEN

Enfoques como el economista, que enfatiza en el costo-beneficio que representa el movimiento de personas entre países y que se encuentran condicionados al mercado de la oferta y la demanda (Todaro, 1996), en donde la importancia radica en el desarrollo regional que se obtiene a través de las remesas enviadas por los migrantes que se encuentran en Estados Unidos. Por ello considero que dentro de la disciplina económica, se carece de teorías que ayuden a explicar el fenómeno migratorio desde una visión más completa por lo que se pretende tomar en consideración varios enfoques para complementar el esclarecimiento del tema.

METODOLOGÍA

Presentar un panorama de las migraciones en el estado de Oaxaca, no es tarea fácil, ya que en Oaxaca confluyen muchos tipos de migración que tienen que ver con la temporalidad de flujos y el tipo de migrantes.

Para ello se busca ejemplificar este fenómeno con dos tipos de zonas que tienen un desarrollo muy distinto e independiente: una de ellas con una gran tradición migrante y la otra con un proceso migratorio muy reciente. Se trata de regiones muy distintas tanto en su biodiversidad como en su integración a la economía estatal y mundial.

La investigación se divide en tres grandes temas, la migración nacional y el papel de los migrantes oaxaqueños a nivel nacional, principales zonas de expulsión en el estado y las zonas de reciente migración, estos temas se desarrollan de la siguiente manera: En el primer capítulo, se hace una descripción general de la historia migratoria en nuestro país, en paralelo con el desarrollo económico de Estados Unidos, además de describir las características generales de los migrantes oaxaqueños y sus principales repercusiones económicas en el estado.

El desarrollo del segundo capítulo, se enfoca principalmente a la descripción de la región Mixteca, considerada como la zona de mayor expulsión de migrantes dentro del estado, debido a que ya no se genera la suficiencia alimentaria necesaria para arraigar a sus habitantes.

En el tercer capítulo, se analizan las causas y consecuencias de la reciente migración en el Istmo Oaxaqueño, considerada como región de atracción hasta principios de la década de los años noventa. La crisis que sufre el Istmo de Tehuantepec, (considerado por muchos como polo de desarrollo, gracias a la dinámica de su desarrollo y por la gran

**TESIS CON
FALLA DE ORIGEN**

riqueza biológica y cultural contenida en su territorio) ha originado recientes olas de emigración a campos agrícolas y a los Estados Unidos de Norteamérica, así mismo como parte del fenómeno de emigración se analiza el paso de migrantes centroamericanos por el territorio del istmeño, en el que confluyen tanto flujos de emigración, de inmigración y transmigración de los cuales se observan crecientes flujos migratorios, que son empleados en los campos oaxaqueños sustituyendo a la mano de obra istmeña.

Para llevar a cabo el desarrollo de este capítulo se requirió de la investigación de campo, en los municipios de Juchitán de Zaragoza, Santo Domingo Tehuantepec y comunidades aledañas ya que se carece de investigaciones previas en esta región debido a lo reciente del fenómeno por lo que fue necesario realizar entrevistas con investigadores, jornaleros agrícolas, migrantes, campesinos, presidentes municipales, representantes de Organizaciones civiles, la Unión de Cafetaleros Indígenas de la Región de Istmo (UCIRI), Unión de Campesinos Indígenas de la Zona Norte del Istmo (UCIZONI), Coalición Obrera Campesina estudiantil del Istmo (COCEI) y colabores del Centro de Derechos Humanos "Arturo Lona Reyes" ubicado en Juchitán de Zaragoza, en donde se obtuvieron testimonios de cerca de 30 migrantes centroamericanos. Asimismo se requirió de búsqueda exhaustiva bibliográfica en la Ciudad de Oaxaca, Matías Romero y Tehuantepec, con el fin de tener una panorámica general del fenómeno en la región del Istmo.

TESIS CON
FALLA DE ORIGEN

Capítulo I: México, país exportador de fuerza de trabajo

*Desahuciado está el que tiene que marcharse
a vivir una cultura diferente.
León Gieco.*

I.1 Panorama histórico de la migración de mexicanos

Desde el punto de vista histórico la migración es tan antigua como el hombre mismo y tan dinámica como la búsqueda de satisfacción de necesidades, curiosidad, tradición, costumbres, religión, etc. En las últimas décadas, sin embargo, este fenómeno parece haberse modificado siendo cada vez más complejo y heterogéneo; existe una creciente participación de trabajadores dedicados a actividades no agrícolas así como un aumento del número de emigrantes procedentes de regiones nuevas y de centros urbanos, a pesar de que el origen de la migración laboral sigue localizándose principalmente en las zonas tradicionales. Asimismo se considera que las causas que lo condicionan, son predominantemente económicas.

Y es debido a esta precaria situación económica que muchas personas alrededor del mundo se han visto obligadas a migrar. México no escapa a esta tendencia a lo largo de su historia se puede observar la dinámica de este fenómeno llamado migración, el cual esta íntimamente ligado al modo de producción capitalista; ello puede observarse si se estudia a fondo el desarrollo de México paralelamente al de nuestro principal socio comercial: Estados Unidos.

Los acontecimientos más importantes a lo largo del desarrollo de estas dos naciones pueden ser considerados como los precursores de la emigración actual. A finales del siglo XIX se inician grandes obras de infraestructura (ferrocarriles, presas y sistemas de riego) así como la expansión de la agricultura comercial y de la minería en el suroeste de Estados Unidos continúa, siendo éstas las principales razones por las que la mano de obra mexicana comenzó a ser contratada de manera sistemática por enganchadores y agricultores norteamericanos, particularmente de Texas. Reclutaban a la población perteneciente a zonas densamente pobladas del norte de México y de otros estados del país como Guanajuato, Jalisco y Michoacán, prometiéndoles mayor remuneración que la obtenida en sus lugares de origen.

Posteriormente el flujo de migrantes continuó, incitado por la Revolución Mexicana (1910-1921), y cientos de miles de ciudadanos mexicanos —muchos de ellos de clases

TESIS CON
FALLA DE ORIGEN

sociales altas- huyeron de la violencia de esa época buscando refugio en Estados Unidos.

Al menos hasta 1920 esta migración no fue acompañada por una fricción social significativa y en la mayoría de los casos los mexicanos encontraban trabajo y aceptación en las comunidades de destino. La situación cambió debido a que grupos conservadores en Estados Unidos comenzaron a manifestarse contra "la pérdida de control de las fronteras". Como resultado de tales quejas, el congreso norteamericano creó la patrulla fronteriza estadounidense en 1924. Por vez primera se emprendieron esfuerzos para arrestar y deportar a los "mexicanos ilegales", despectivamente llamados "espaldas mojadas".²⁰

Durante la Primera Guerra Mundial se repite el patrón observado a principios del siglo XIX: la demanda de mano de obra mexicana se incrementa y cientos de mexicanos son contratados para reactivar el sector agrícola, prácticamente abandonado debido a la injerencia de dicho país en la milicia y a la escasez de mano de obra en este sector. Al concluir la conflagración mundial ya existía una corriente migratoria hacia Estados Unidos.²¹

Para la década de 1930-1940, la gran depresión golpea la economía norteamericana, por lo que los trabajadores mexicanos enfrentaron un mayor desempleo, conflictos laborales y los efectos de la politización tanto en México como en Estados Unidos como resultado de la depresión económica mundial. El flujo de la inmigración mexicana menguó puesto que el desempleo en Estados Unidos aumentó a causa de la depresión y se inició una caída en los salarios a un nivel de subsistencia. Para aliviar la frustración del sector laboral estadounidense y de la opinión pública los trabajadores mexicanos fueron objetos de ataques y se puso en vigencia el programa de "repatriación voluntaria", el cual envió a unos 500,000 mexicanos de regreso a su país.²²

Durante la Segunda Guerra Mundial y debido a la escasez de mano de obra, el gobierno norteamericano se vio obligado nuevamente a implementar un programa de emergencia (Emergency Farm Labor Program, 1942). Dicho programa estimuló la

²⁰ E. Smith Clint, México ante los Estados Unidos: Historia de una convergencia, México, Grijalbo, 1995, p.122.

²¹ Manuel García y Griego, Mónica Vereza Campos, México y Estados Unidos frente a la migración de indocumentados, Porrúa, México, 1988, p. 57.

²² Juan Gómez-Quiriones, "La política de exportación de capital e importación de mano de obra", en *Historia y Sociedad*, núm. 20, México, 1978, p. 85

TESIS CON
FALLA DE ORIGEN

migración temporal legal de mexicanos a los Estados Unidos, destinados a los campos agrícolas norteamericanos para el levantamiento de distintas cosechas, principalmente de betabel, algodón, frutas y legumbres.²³ Dentro de este programa, la agricultura estadounidense utilizó masivamente a los trabajadores mexicanos en las temporadas de siembra y recolección de productos agrícolas.

El programa bracero sería un gran estímulo para la inmigración ilegal y de hecho marca, el principio de la inmigración ilegal en gran escala como ocurre en la actualidad²⁴

Al finalizar la Segunda Guerra Mundial, Estados Unidos surge como una nación fortalecida (tanto en lo económico como en lo militar) frente a otras naciones capitalistas. Debido a este nuevo periodo de auge y al tipo de proceso productivo que desplegaba, Estados Unidos tiene que ampliar su fuerza laboral y recibe fuerza de trabajo migrante proveniente de la Europa destruida, así como migrantes de América Latina

El crecimiento acelerado de la economía estadounidense después de 1945 requirió un aumento de trabajadores en la industria y en los servicios. El tipo de fuerza de trabajo que utilizaba esta forma productiva era poco calificada pero con una disciplina industrial; esto posibilitó el uso de mano de obra extranjera europea y mexicana.²⁵

Debido al incremento de trabajadores mexicanos, en junio de 1954 se dio lugar a una de las campañas más extensivas de persecución y expulsión en masa de fuerza de trabajo migrante: la llamada *Operación Wetback* (operación espaldas mojadas), que en ese mismo año deportó a más de 900 mil extranjeros indocumentados a través del Servicio de Inmigración y Naturalización.

Existe, entonces, una política de abastecimiento de fuerza de trabajo que atiende los requerimientos de la expansión económica norteamericana; es muy recurrente la tendencia hacia la atracción de fuerza de trabajo extranjera calificada para el desarrollo sostenido de las industrias en auge, y la de migrantes ilegales para la neutralización de la industria en rezago; es decir, quienes por las condiciones en que realizan el trabajo o la precariedad de los salarios ocupan empleos rechazados por los obreros norteamericanos.²⁶

²³ Durante 22 años, (1942-1964) el programa *bracero* contrataría a más de 4.5 millones de trabajadores, citado por Ana Peña en *La migración Internacional... op. cit.* p.49

²⁴ Juan Gómez-Quíñones, "La política de exportación... *op. cit.*", p. 85

²⁵ Ana Alicia Peña López, *La migración internacional... op. cit.*, p. 92.

²⁶ *Ibid.*, p.93.

TESIS CON
FALLA DE ORIGEN

I.2 Causas fundamentales de la migración México-Estados Unidos

Durante los últimos 30 años, el papel hegemónico de Estados Unidos en la emergencia de una economía en transición hacia un nuevo orden mundial y el atraso económico en muchos países, constituye la razón central del porque la gente migra a Estados Unidos en números crecientes, las bases de la economía norteamericana están asentadas en una cultura migratoria, misma que ocasiona una estructura dependiente de la atracción de extranjeros.

Por su parte, la economía mexicana ha sufrido múltiples crisis provocando una disminución en el poder adquisitivo de sus habitantes y un deterioro en los niveles de bienestar. Durante la década de los años ochenta surgen recortes radicales al presupuesto estatal, fuga de capitales, reducción de las exportaciones, suspensión de subsidios y apoyo al campo, lo que altera la estructura de la migración de los mexicanos hacia Estados Unidos.

Se decide nulificar el papel regulador del Estado en los conflictos generados entre el mercado y la sociedad, transfiriéndoles a éstos un sinnúmero de actividades que anteriormente constituían su ámbito de influencia. De esta manera el gobierno se adhiere a los postulados de la corriente neoliberal, produciendo cambios cuyos efectos directos se ven proyectados en la pérdida de empleos y, como consecuencia, en un éxodo máximo del campo a la ciudad y del centro del país hacia la frontera norte en busca de trabajo en las maquiladoras y en las agroindustrias de Sonora y Sinaloa.

A partir de entonces los mexicanos han representado una parte importante de la inmigración legal e ilegal hacia Estados Unidos, impulsando la economía del mismo. Existe un eterno debate entre la determinación de la cifra de mexicanos residentes en ese país; según la oficina de Censos de EU de los 22 millones que vivían en Estados Unidos en mayo de 1994, 6 millones 200 mil eran residentes mexicanos sin contar a los emigrantes indocumentados.

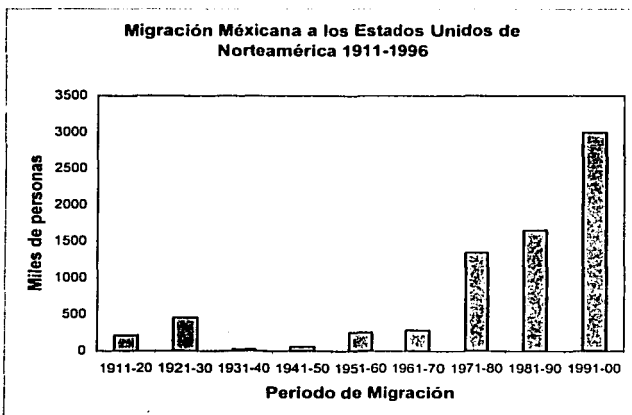
Durante la larga historia que acompaña el fenómeno migratorio entre México y la nación norteamericana ha existido una continua relación expulsión-atracción. Relación íntimamente ligada a las condiciones y estructuras económicas de ambos países.

En el 2002 se calculaba a la población de origen mexicano (nacidos en Estados Unidos, o descendientes de mexicanos) en casi 23 millones de personas²⁷ de los cuales 8.5 millones son nacidos en México y cerca de tres millones son indocumentados.²⁸

La población de migrantes indocumentados se estimaba, en 1.9 millones en 1994, con un promedio de 7,000 a 9,000 pasos fronterizos indocumentados por día en la frontera México-EU²⁹ Siguiendo estas cifras el total de población de origen mexicano representa al 60% de la población de habla hispana y 7.3% del total de la población en Estados Unidos.

En los últimos seis sexenios la cifra de migrantes se ha multiplicado por diez. En los sesenta salieron de México entre 260 y 290 mil personas; en los setenta fueron entre 1.2 y 1.5 millones; en los ochenta, entre 2.1 y 2.6 millones. En los años noventa la cifra llegó a los 3 millones. (Gráfica 1)

Gráfica1



Fuente: OEDC, Trends in International Migration, 2000, p.176.

²⁷ Verónica Galán, "Ofrece Estados Unidos certeza a paisanos" en *Reforma*, 09 de enero de 2003, sección negocios, p. 1A

²⁸ Conapo, *La población de México en el nuevo siglo*, julio de 2001.

²⁹ Stefano Varese, "Migrantes indígenas mexicanos en los Estados Unidos: nuevos derechos contra viejos abusos" en *Migración y Mercados de trabajo*, Nueva época, Cuadernos Agrarios, No.19-20, México, 2000, p. 24.

TESIS CON
FALLA DE ORIGEN

Según el Consejo Nacional de Población (Conapo), en el mejor de los escenarios económicos (un crecimiento del 5% anual), a lo largo de este sexenio cruzarán la frontera dos millones de mexicanos y esta cifra puede incrementarse para el año 2015 en 4 millones y en 10 millones en el 2030.³⁰

La distribución de esta población en territorio estadounidense no es uniforme ya que en California representan la cuarta parte de la población, en Texas el 24% y en Arizona el 20%.³¹

Debido a la importancia de la población que reside en Estados Unidos y que mantiene relación con sus lugares de origen es imposible dejar de lado el creciente envío de remesas que para el año 2002 significó cerca de 10 mil millones de dólares. Esto representa para el país el tercer ingreso de divisas, después de las exportaciones petroleras y el turismo.

1.2.1 Políticas migratorias

Las respuestas implementadas ante el fenómeno por parte de Estados Unidos siempre han sido utilizadas para favorecer el desarrollo de su economía, constituyendo otro conjunto de factores que influyen en la dinámica de la emigración mexicana. Históricamente, estas respuestas han incluido campañas de contratación de mano de obra por parte de empresarios de Estados Unidos que, al ser toleradas por el gobierno norteamericano, equivalen *de facto* a políticas en favor de la inmigración.³²

Existe entonces una flexibilización hacia la mano de obra por parte de Estados Unidos según el momento histórico, como puede observarse en los momentos correspondientes a la guerra y la posguerra con el programa bracero, que permitió el ingreso temporal legal de un número específico anual de migrantes con contratos agrícolas y manufactureros. Esta iniciativa fue el primer esfuerzo por controlar el flujo migratorio, al mismo tiempo que proporcionaba mano de obra barata con respecto a la ofrecida en dicho país.

El Servicio de Inmigración y Naturalización de Estados Unidos no trató de impedir la entrada de trabajadores que llegaban al margen del programa, política aparentemente

³⁰ Arturo Cano, "Hacia una geografía del otro lado México" en *Masiosare* suplemento mensual de *La Jornada*, junio 23 de 2002.

³¹ *Ibid.*

³² Agustín Escobar Lapatl, *La dinámica de la emigración mexicana*, México, CIESAS, 1999, p. 121.

TESIS CON
FALLA DE ORIGEN

contradictoria, ya que daba la apariencia de control, mientras permitía el ingreso ilegal de mexicanos.³³

Una de las principales razones de dicha política se debe a que la falta de reconocimiento legal de la fuerza de trabajo genera en ella mayor vulnerabilidad, tanto en el proceso de trabajo como en los aspectos legal y social. Esta falta de reconocimiento sólo refuerza hasta sus límites más miserables la explotación y la violencia en contra de la fuerza laboral migrante.

La política estadounidense para recibir inmigrantes legales de otros países ha cambiado. Desde 1924 hasta 1965 se impidió a los asiáticos (en especial a los chinos y los japoneses) entrar legalmente a residir en su territorio; en cambio, a los trabajadores del hemisferio occidental se les permitió la entrada (a pesar de existir una política de cuotas determinadas por país), incrementando considerablemente su número, en especial los europeos. Por ello, el mayor porcentaje de extranjeros legales durante el primer periodo de la segunda posguerra son europeos, seguidos de los mexicanos y los canadienses. Debido a que los asiáticos tienden a establecerse en negocios de su propiedad lo que impide su explotación

Una característica sobresaliente de la política migratoria estadounidense, además de abrir y cerrar sus fronteras a ciertas nacionalidades, es la utilización masiva de trabajadores a los que no reconoce como legales, con objeto de mantenerlos en una situación laboral más degradante y marginal.³⁴

Los cambios en las políticas migratorias de Estados Unidos reflejan las diversas transformaciones en la estructura productiva del país. Por ejemplo, a fines de los años sesenta y principios de los setenta, el modelo *fordista* entró en crisis. Estados Unidos, que poseía una de las clases obreras más privilegiadas de todo el mundo, tuvo que disolver los privilegios (salarios elevados, prestaciones, seguros médicos, seguros de desempleo, entre otros). Debido a esto, la fuerza de trabajo inmigrante fue utilizada como esquirol durante la lucha de la clase obrera estadounidense contra la disminución de prestaciones efectuada para responder al momento de crisis.

La fuerza de trabajo admitida en Estados Unidos a partir de los años setenta fue ampliada, por la vía legal, con una mayor y más estable fuerza de trabajo. Estados Unidos

³³ *Ibid.*

³⁴ Ana Alicia Peña López, *op. cit.*, p. 41-52.

TESIS CON
FALLA DE ORIGEN

logra desarticular en cierta medida la organización y el nivel de lucha de la clase obrera nacional.

A principios del año 2000, ante la carencia de mano de obra en algunos de los sectores productivos, el director del Departamento del Tesoro de Estados Unidos se propuso (en un momento en que la tasa de desempleo se encontraba en su nivel más bajo desde hacía 30 años) abrir las fronteras a la migración laboral, con el claro objetivo de disparar la inflación.

A raíz de los ataques terroristas ocurridos el 11 de septiembre de 2001, el tema de regulación migratoria de México con Estados Unidos permaneció abandonado. Con ese pretexto, Estados Unidos anuncia ahora la creación de un "Comando de América del Norte" que incluirá a Canadá y México. Lo que significa que en la defensa del territorio de Estados Unidos, México forma parte muy importante, dado que ahora los problemas principales han sido identificados como "los ataques desde el interior". El *Comando de Norteamérica* podrá desplegar sus fuerzas en la frontera con México y, sobre todo, tendrá acceso libre a los cielos y a las aguas territoriales mexicanas, siempre que se considere que está en riesgo su seguridad nacional.³⁵

La defensa de las instalaciones e infraestructura de transporte aéreo, carretero y ferroviario, de los edificios gubernamentales, de los espacios públicos y de entretenimiento y, por supuesto, de las fronteras en nombre de la lucha contra el terrorismo, está dando como resultado que todos ellos estén convirtiéndose rápidamente en espacios militarizados. El fortalecimiento de estos poderes, permitirá que sean usados aún en contra de trabajadores inmigrantes que están legalmente dentro de Estados Unidos ya que dichos poderes ahora pueden mantener legalmente a detenidos hasta 7 días incommunicados y sin que se presente cargos en su contra. Incluso los acusados de terrorismo pueden ser llevados ante un tribunal militar secreto, ser sujetos de todo menos de un procedimiento normal y además ser juzgados sin derecho a defensa legal, las leyes destinadas a luchar en contra del terrorismo, pueden ser fácilmente dirigidas contra migrantes, contra simples trabajadores en busca de empleo, contra organizaciones sociales y personas identificadas como activistas políticos que podrían ser reprimidos sólo

³⁵ Alejandro Álvarez Béjar, "México en el siglo XXI ¿Hacia una comunidad de Norteamérica?", en revista *Memoria*, No 162, agosto, 2002. p.35

por su crítica y su resistencia a la irracionalidad del sistema globalmente imperante por presiones de Estados Unidos³⁶

1.2.2 Crisis agrícola nacional

Otro de los factores que contribuyen a incrementar el éxodo rural dentro del país es la situación en la que se encuentra el campo mexicano, bajo la cual la mayoría de los agricultores mexicanos cultiva maíz y frijol en tierras de temporal. Este sector es el más empobrecido de la agricultura mexicana y no puede competir con los productores canadienses y estadounidenses. Por ello millones de pequeños productores deben abandonar sus tierras al reducirse los subsidios y las barreras. La descapitalización del campo mexicano es producto de una reducción de la inversión pública en el desarrollo rural, por lo que se ha incrementado la apertura de las fronteras del país a la importación de productos agrícolas.

Las distintas políticas implementadas para ayudar al campo han fracasado. Tal es el caso de la de la llamada Revolución Verde,³⁷ donde la vía del desarrollo estabilizador en el campo quedó agotada y la economía rural e industrial entró en una profunda crisis. El gobierno tuvo que recurrir cada vez más al endeudamiento externo y al financiamiento deficitario del gasto público para atender las crecientes demandas de los grupos en pugna. Tanto estos factores internos como los de carácter internacional han provocado y mantenido de manera prolongada la crisis agraria.

El hecho de que para el año 2000 el 25.4% de la población mexicana viva en zonas rurales³⁸ agrava mucho más los efectos actuales de la imposición de una agricultura moderna por parte de las políticas estatales. El desplazamiento hacia la exportación ha provocado durante las últimas décadas una disminución en la producción de granos básicos, un aumento en la producción de forraje y una creciente dependencia en la importación de alimentos.

³⁶ *Ibid.*

³⁷ En términos generales, se conoce como Revolución Verde al desarrollo y aplicación de técnicas agrícolas que incorporan el uso de fertilizantes industriales, plaguicidas y principalmente semillas mejoradas que generaron un aumento sorprendente en la producción de granos esenciales en la dieta humana (trigo, maíz, arroz). México triplicó su producción total de cereales en menos de dos décadas (1950-1967); en Pakistán se alcanzó a cosechar seis veces más trigo (7.500 Kg/ha) de lo que se lograba recolectar con las mejores cepas tradicionales.

³⁸ Según INEGI (2000), se entiende por zona rural las localidades con menos de 2500 habitantes.

TESIS CON
FALLA DE ORIGEN

La situación del campo se agrava con las modificaciones al artículo 27 constitucional. El Programa Sectorial Agrario 1995-2000 destacó que uno de los principales cambios introducidos en dicho artículo es la posibilidad de que la "tierra ejidal circule y las parcelas se compacten dentro de un mismo ejido, sin que se degraden los principios sociales y de convivencia en que se basa la reforma agraria"... "Los instrumentos que en su caso se establezcan con ese propósito estarán adaptados a las características regionales de los futuros mercados de tierras". Los 203 millones de hectáreas en manos de ejidatarios y comuneros formarían parte de los mercados de tierras; cabe resaltar que en la exposición de motivos para la modificación del artículo 27 se propuso elevar "[...] a rango constitucional el reconocimiento y la protección al ejido y la comunidad como formas de propiedad al amparo de nuestra ley suprema". Sin embargo se reconoce que no se puede proteger al ejido y a la comunidad si se reconoce un mercado de tierras.

Oaxaca es el penúltimo estado del país con el ingreso *per cápita* más bajo. El rendimiento de la agricultura, como ya hemos visto, es tan bajo que la región ha experimentado olas masivas de migración.

1.2.3 Impactos del TLCAN en el sector agrícola

La migración rural actual se deriva de la situación de crisis que se manifiesta desde mediados de años sesenta en nuestro país, aunado a la nula ayuda por parte del Estado, que no ha implementado verdaderas políticas económicas y las ya establecidas no son más que paliativos que alargan la agonía en la que se encuentra actualmente el campo.

A raíz de la firma del Tratado de Libre Comercio (TLC) con Estados Unidos y Canadá, México ha sufrido múltiples impactos en su economía que afectan primordialmente al sector agrícola. En menos de una década las exportaciones mexicanas a Estados Unidos pasaron de un muy alto 70% a un abrumador 90%, lo que nos hace totalmente dependientes de la economía estadounidense. Para el caso específico de la agricultura el fenómeno es mucho más notable y preocupante ya que existe un increíble crecimiento de las importaciones, particularmente en la de granos, entre 1987 y 1993 llegaron 52 millones de toneladas de este producto, mientras que entre 1994 y 1999 se compraron 90 millones, lo que significó un incremento cercano al 40%. En el caso del maíz el incremento fue todavía mayor, pues si en el primer lapso entraron 17 millones de toneladas, en el segundo se compraron casi 30 millones, lo que significa un incremento cercano del 70%. El resultado lógico de esta tendencia en las importaciones fue que al

TESIS CON
FALLA DE ORIGEN

terminar el siglo dependíamos de Estados Unidos para la importación del 60% del arroz, la mitad del trigo, el 43% del sorgo, el 23% del maíz y casi toda la soya.³⁹ Con ello, México se sumó definitivamente al curso mundial de creciente dependencia alimentaria de los países periféricos respecto de los desarrollados.

La nueva Ley de Seguridad Agrícola e Inversión Rural 2002, de Estados Unidos, que incrementa en un 67% los subsidios agrícolas de ese país para los próximos diez años (que puede significar la cantidad de 183 mil millones de dólares), profundizará seguramente las asimetrías ya existentes en este ámbito.

Desde los años ochenta, la población rural se volcó a la vida urbana. Para entonces, 22 millones 547 mil personas se dedicaban al campo, frente a los 44 millones 299 mil habitantes de las ciudades. En 1990, la curva ascendente hacia las ciudades se disparó. Los habitantes dedicados a las actividades agropecuarias sumaban 23 millones 289 mil, mientras que en el medio urbano se concentraban 57 millones 959 mil de personas. Los campesinos mexicanos registrados para 1995 eran 24 millones 156 mil y los residentes en las ciudades alcanzaban los 67 millones un mil. Cinco años después la proporción de productores del campo no varió desmesuradamente y el número se ubicó en 24 millones 773 mil; no obstante los ciudadanos urbanos se incrementaron en 72 millones 710 mil.⁴⁰ Lo que significa dejar a la intemperie a 24 millones de mexicanos que viven y trabajan en el campo, entre ellos el sector más pobre de la población y casi la totalidad de indígenas, lo que nos adentra en una posible catástrofe económica, social y ambiental de impensables dimensiones.

Los resultados del experimento neoliberal han sido muy diferentes de los proyectados. En valor *per cápita*, el PIB agropecuario y forestal del año 2001 resultó 14.3% inferior al de 1981. En kilogramos *per cápita*, la producción de los ocho principales granos en 2001 resultó 21.8% menor que la de 1981; la producción *per cápita* de carnes rojas disminuyó 28.8% en este lapso; la de litros de leche *per cápita* se redujo 8.4%; y la

³⁹ Armando Bartra, "Los campesinos mesoamericanos ante la globalización incíua", ponencia presentada en el 1er Seminario Internacional: Las Políticas Agrícolas en América del Norte. Impactos de la Ley Agrícola de los Estados Unidos (Farm Bill 2002) en el sector agropecuario mexicano en el marco del TLCAN, México D.F.; 10 y 11 de septiembre de 2002.

⁴⁰ Roberto Garduño, "La migración rural aumenta el riesgo de mayor crisis en el agro", en *La jornada virtual*, México, 2002, www.jornada.unam.mx/2002/nov02/021124/

producción forestal maderable en decímetros cúbicos *per cápita* disminuyó 39.9% con respecto a la registrada en 1981.⁴¹

La crisis actual que se vive en el campo es sin duda una crisis sin precedentes en todos los sectores agropecuarios de todas las regiones del país y el hecho de que la producción aún no se haya colapsado se debe a las estrategias múltiples de subsidios y supervivencia de la economía campesina, a la producción vía disminución de sus niveles de consumo y de vida.

Durante los ocho años que lleva en vigencia el TLC, México ha retirado cultivos en más de 10 millones de hectáreas. El éxodo rural suma ya más de 15 millones de mexicanos.

⁴¹ José Luis Calva, *La reforma agraria estructural de la agricultura y la economía en México: resultados y alternativas a nueve años del TLCAN*, ponencia preparada para la mesa "Las reformas en el sector agropecuario: una evaluación", del Seminario Comercio y Agricultura: México en la Encrucijada, organizado por el ITAM, 16 de enero de 2003.

TESIS CON
FALLA DE ORIGEN

I.3 Los emigrantes oaxaqueños

I.3.1 Participación del migrante oaxaqueño en los flujos nacionales

I.3.1.1 Ubicación del estado de Oaxaca.

El estado de Oaxaca está ubicado al sureste del país; su territorio es de 95,364 km² de superficie. Se extiende sobre una complicada orografía que ha favorecido una tradicional división del estado en la que se reconocen ocho regiones: Sierra Norte, Sierra Sur, Valles Centrales, Istmo, Costa, Mixteca, Cañada y la región del Papaloapan; estas regiones se subdividen a su vez en 30 distritos.

I.3.1.2 Características socio-demográficas

Según el censo realizado en el año 2000, el estado de Oaxaca cuenta con 3, 438,765⁴² habitantes, cifra que lo ubica en el décimo lugar a nivel nacional. Es uno de los estados del sureste de México que menos beneficios han obtenido del escaso desarrollo nacional.⁴³ Tiene una gran concentración de hablantes de lengua indígena (39%), esto último lo convierte en uno de los estados de mayor riqueza étnica del país. El desarrollo económico de la entidad no ha sido autónomo, forma parte del proceso del desarrollo nacional que se basa en un modelo de economía de mercado y que ha creado desigualdades y situaciones de marginación social, fenómeno que ha persistido y se ha acentuado más en virtud de la política económica neoliberal adoptada por el gobierno federal desde finales de la década de los ochenta.

Durante la primera mitad del siglo pasado la población de Oaxaca apenas alcanzó una tasa anual de crecimiento de 0.7% y sólo en las últimas cuatro décadas logra duplicar su población. En vísperas de la Revolución Mexicana apenas alcanzó el millón de habitantes y hasta las décadas de los treinta y cincuenta alcanzó sus tasas más altas de crecimiento: 1.7% y 2% respectivamente.

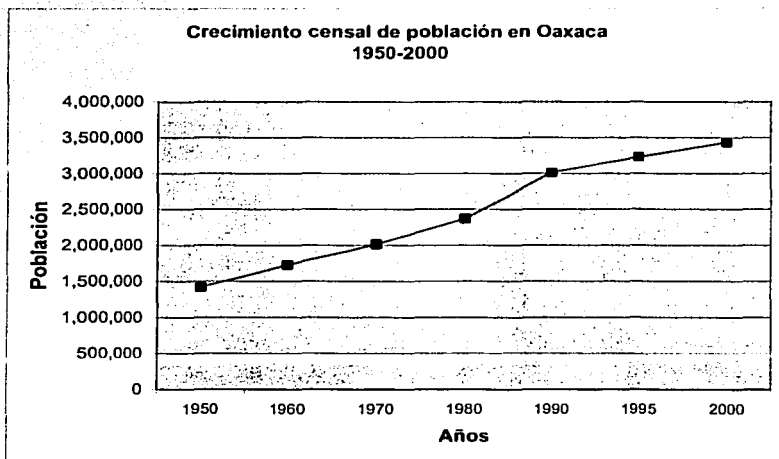
⁴² Instituto Nacional de Estadística, Geografía, e Informática. México, XII *Censo General de Población y Vivienda*, 2000.

⁴³ Las políticas económicas implementadas para lograr un desarrollo del país han dejado de lado todo el sureste mexicano, enfocándose al norte y al centro del país. Por ello existen oleadas de migrantes provenientes principalmente de Oaxaca, se calcula que anualmente cerca de 200 mil mexicanos de la región sur sureste de México emigran hacia Estados Unidos, en "*Reforma*", 07 de enero de 2003, sección negocios, p 12.

TESIS CON
FALLA DE ORIGEN

Sin embargo, puede observarse una disminución de la población en la última década, que se acentúa durante la crisis 1994; ello se debe primordialmente a la emigración de su población, ya que se desconocen otros motivos poblacionales que puedan ocasionar tal decremento. (Gráfica 2)

Gráfica 2



Fuente: elaboración propia con base a censos poblacionales, 1950-2000.

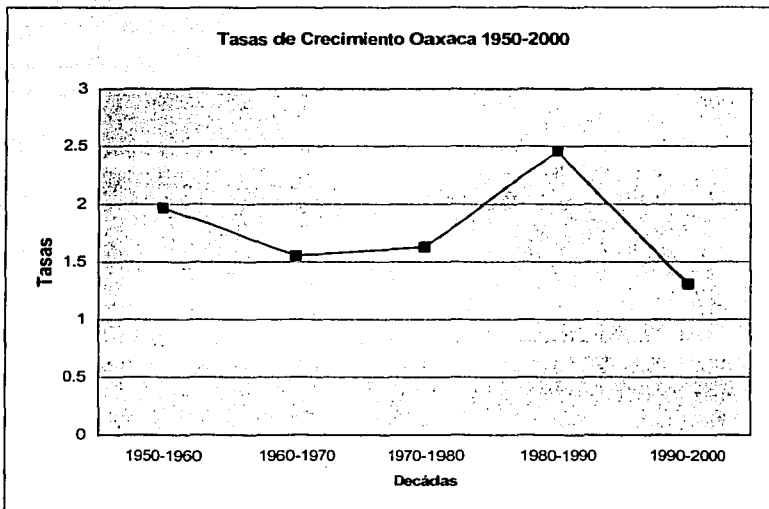
La disminución de población se observa más claramente si se calculan las tasas de población para cada década, en donde se observa una disminución creciente.⁴⁴ (Gráfica 3)

Durante el periodo de 1990-2000 Oaxaca registra una tasa de 1.3%, inferior a la nacional (1.8%) y se ubica en el lugar 26 en crecimiento poblacional, seguido de los tres estados tradicionalmente expulsores de población, Michoacán (1.2%), Zacatecas (0.6%) y Distrito Federal (0.4%), y registra una tasa bruta de natalidad de 3.5 para el año 2000, superior a la registrada a nivel nacional (2.4). Sin embargo, como ya se mencionó,

⁴⁴ A excepción de la década de 1980, en donde se observa un repunte debido a que existieron errores de cálculo del censo correspondiente a ese año por lo que las cifras proporcionadas por el censo para esta década no son del todo confiables.

Oaxaca registra una caída en las tasas de crecimiento durante la última década; en especial en el último quinquenio, en donde 218 de los 570 municipios que integran el estado tienen un crecimiento negativo.

Gráfica 3



Fuente elaboración propia con base a censos poblacionales 1950-2000

Se puede asegurar que este descenso en la población se debe principalmente a la estrategia migratoria, utilizada para solventar los escasos ingresos de dinero en las economías familiares y comunitarias. Los habitantes oaxaqueños se han visto en la necesidad de emigrar, siendo esta última una alternativa decisiva para que subsistan muchas comunidades, en especial aquéllas situadas en las regiones de la Mixteca, la Sierra Norte, la Sierra Sur y Valles Centrales.

Actualmente el estado de Oaxaca es considerado por muchos especialistas como uno de los estados de mayor expulsión de población,⁴⁵ ya sea a los campos agrícolas de México o a países como Estados Unidos y Canadá.

De los 570 municipios del estado, el 60% es considerado dentro de la categoría de fuerte expulsión, el 17.5% dentro de la categoría de débil expulsión, el 11.2% de equilibrio, el 5.8% como débil atracción y sólo el 5.4% como de fuerte atracción.⁴⁶ Las regiones de mayor migración interestatal e internacional, en orden de importancia, son la Mixteca, Valles Centrales, Sierra Norte y Sierra Sur. Por otra parte, las regiones de mayor migración intraestatal son la Costa y el Papaloapan y las de menor migración laboral son el Istmo y la Cañada, aunque muy recientemente se han encontrado flujos que salen de la región del Istmo hacia Estados Unidos.⁴⁷

En la región Mixteca, los distritos que se distinguen por sus grandes flujos de emigración son, por orden de importancia: Silcayoapam, Juxtlahuaca, Tlaxiaco, Teposcolula, Nochixtlán y Coixtlahuaca; en la región de Valles Centrales; Zimatlan; en la región del Centro: Tlacolula, Ocotlán, Etla, Zaachila y Ejutla, y en la región de la Sierra Norte: Ixtlan, Villa Alta y Mixe.

Estas regiones se caracterizan por sus altos desequilibrios entre la población y los recursos naturales lo que incrementa cada vez más los niveles de marginación existentes; ya no cuentan con los suficientes recursos naturales, ni con la tecnología apropiada que les permita impulsar su proceso de desarrollo, ni sostener a la población que lo habita.

Se puede afirmar que la razón principal por la que emigran los oaxaqueños es la pobreza. Salen en busca de opciones de trabajo que les permitan mejorar sus condiciones de vida y la de sus familias, pero no siempre logran su objetivo ya que las situaciones a las que se enfrentan son difíciles y en ocasiones los conducen a la muerte.

⁴⁵ Dentro de los que destacan Jorge Agustín Bustamante, Rodolfo Corona, Jorge Santibáñez (1995), específicamente, Gabriel Ortiz, investigador del Instituto de Investigaciones Antropológicas de la Universidad Autónoma Benito Juárez de Oaxaca y especialista en el tema, sostiene que Oaxaca es el primer estado expulsor de jornaleros agrícolas aunque no existen cifras oficiales que determinen la cantidad exacta de jornaleros. Respecto a la migración internacional, INEGI, ubica al estado en quinto lugar como expulsor de población a nivel internacional, sin embargo, consideramos que estas cifras están muy por debajo de la realidad.

⁴⁶ Mario Ortiz Gabriel, "Migración laboral... op.cit. p. 426

⁴⁷ Comisión Estatal de Atención al Migrante (CEAMO), "Aspectos Generales de la migración en Oaxaca", en www.oaxaca.gob.mx/mafer/secretarias/ceamo/situación.html

TESIS CON
FALLA DE ORIGEN ⁴⁷

El movimiento más generalizado dentro del estado es la salida temporal de trabajadores rurales, mejor conocidos como jornaleros agrícolas, los cuales constituyen uno de los sectores sociales más marginados del país. Se trata de campesinos empobrecidos, de trabajadores agrícolas sin tierra, indígenas o mestizos, hombres y mujeres que se ven obligados a sobrevivir bajo las condiciones más precarias de vida y trabajo.

Según el Programa Nacional de Jornaleros Agrícolas (Pronjag), se calcula que en México existen entre 2.7 y 3.4 millones de jornaleros agrícolas; de éstos, un millón son migrantes. Sin embargo, parece ser que estas cifras están muy por debajo de la realidad, ya que se carece de un registro de datos actualizado que permita detectar oportunamente las necesidades apremiantes de esta población.⁴⁸ Este grupo social se caracteriza por padecer un alto índice de analfabetismo, desnutrición, alta incidencia de enfermedades, difícil acceso a la educación,⁴⁹ inseguridad laboral, violaciones constantes a sus derechos laborales, marginación, discriminación, elevada incorporación de mujeres y niños al trabajo asalariado, desempleo, eventualidad en el empleo, carencia de seguridad social, precarias condiciones de vivienda, insalubridad, constante exposición a agroquímicos, falta de servicios públicos (agua potable, drenaje, energía eléctrica, etc.).

Los jornaleros agrícolas se clasifican en migrantes locales y asentados. Entre los primeros se encuentran los "pendulares"; esto es, que salen periódicamente de sus lugares de origen durante lapsos de 4 a 6 meses y que, al término de la temporada agrícola, regresan a sus comunidades; por otro lado, están los jornaleros migrantes "golondrinos", quienes recorren diversas zonas de trabajo durante todo el año, enlazando empleos en diferentes tipos de cultivo. Los locales son aquellos jornaleros que habitan relativamente cerca de los campos agrícolas, lo cual les permite ir a trabajar y regresar a su casa en el mismo día; y los asentados, jornaleros migrantes que arriban a los estados de atracción y, ante la falta de trabajo en sus lugares de origen, se establecen permanentemente en zonas colindantes a los campos de trabajo, generalmente invadiendo o comprando terrenos para edificar sus viviendas.

⁴⁸ María Antonieta Barrón, "Eterna miseria" en *Contralínea*, no. 3, México: Corporativo Internacional de Medios de Comunicación, 2002, p.131

⁴⁹ La movilidad de los niños ante el fenómeno migratorio impide que asistan a sus clases en fechas establecidas por calendarios normales y no se implementan cursos que sigan un calendario basado en sus tiempos migratorios.

En 1980, Oaxaca ocupaba el tercer lugar en el país —después de Zacatecas e Hidalgo— en expulsar a su población; actualmente, un 77% de sus 570 municipios son considerados como expulsivos.⁵⁰

Oaxaca hasta el año 2000, ocupaba el quinto lugar nacional en expulsión de migrantes internacionales y el primer lugar en expulsión de jornaleros agrícolas,⁵¹ los cuales en su mayoría son indígenas. En un inicio el fenómeno incorporaba sólo jefes de familia, posteriormente incorpora a jóvenes, mujeres y niños. En la actualidad son familias completas las que migran: se estima que del total de migrantes jornaleros el 50% son hombres y el otro 50% son mujeres.⁵²

De acuerdo a la movilidad migratoria se identifican en Oaxaca tres tipos de trabajadores agrícolas: a) pendulares, quienes salen periódicamente de sus localidades y retornan nuevamente a las mismas después de 5 o 6 meses, se dirigen principalmente a los Valles de Culiacán en Sinaloa y a San Quintín en Baja California; b) golondrinos, aquellos migrantes que no tienen una fecha fija de retorno y son requeridos principalmente en el noroeste del país y en el sur de los Estados Unidos, y c) asentados, que residen definitivamente en las zonas agrícolas fuera del estado.

Podemos agregar que el migrante oaxaqueño es mayoritariamente es jornalero, indígena, analfabeta y monolingüe.

1.3.1.3 Marginación

Oaxaca se caracteriza por una marcada desigualdad e injusticia social. A pesar de ser un estado dotado de abundantes recursos naturales en sus litorales, bosques, minas, etc., el 76% de su población vive en condiciones de miseria.

De acuerdo a información del Consejo Nacional de Población en el año 2000,⁵³ el 64% de sus habitantes reside en localidades con menos de cinco mil habitantes y ocupa el tercer lugar en alta marginación, antecedido por los estados de Chiapas y Guerrero.

⁵⁰ Otón C. Ríos Vázquez, "Estudio de la migración de trabajadores Oaxaqueños a los Estados Unidos de América" en: *Memoria del seminario sobre la migración internacional y el desarrollo económico de México*, Zacatecas, 1991, p. 27.

⁵¹ Aporte del Investigador Mario Ortiz Gabriel, del Instituto de Investigaciones Antropológicas de la Universidad Autónoma Benito Juárez de Oaxaca, en entrevista realizada el 07 febrero de 2002.

⁵² Secretaría de Desarrollo Social, *Programa Estatal con Jornaleros Agrícolas*, 1998.

⁵³ José Luis Ávila, et. al. *Índices de marginación, 2000*, México, Conapo, 2000 p. 260.

TESIS CON
FALLA DE ORIGEN

De los 570 municipios que lo integran, 458 municipios se encuentran dentro del rango de alta y muy alta marginación, cerca del 80% de la población ocupada percibe ingresos menores a dos salarios mínimos, la población analfabeta ocupa el penúltimo lugar a nivel nacional, el 45.5% de la población habita en viviendas que carecen de drenaje y de agua entubada y el ingreso *per cápita* es menor a la tercera parte del promedio nacional. Dentro de las zonas consideradas como de muy alta marginación se encuentran los casos de la Mixteca, Valles Centrales y Sierra Sur, donde se encuentra el 46.9% de los habitantes de la entidad; además estas regiones comprenden a 18 de los 30 distritos del estado, que a su vez se dividen en 346 municipios que representan el 60.7% del total estatal, además de ser consideradas como las regiones de mayor expulsión de habitantes.


En el estado predomina la agricultura de subsistencia y el trabajo artesanal. El 56% de la población económicamente activa se emplea en la agricultura y sólo se cultiva el 14% del territorio. Este fenómeno provoca una sobreexplotación en las zonas cultivadas y por ende un rendimiento muy bajo, aunado al escaso desarrollo económico de Oaxaca y su limitado mercado de trabajo incapaz de absorber a la creciente población en edad productiva, calculada —según los resultados definitivos de INEGI—, en población de 12 años y más. La PEA representa al 45.2%, la cual podría ser considerada como la oferta de trabajo dentro de la entidad, misma que no es absorbida en su totalidad; esto ocasiona que el estado experimente olas masivas de migrantes en las últimas décadas, lo que convierte a Oaxaca en un estado altamente expulsor de población.⁵⁴

Este fenómeno no sólo afecta a hombres en edad productiva, sino que se ha generalizado. Puede observarse un incremento mucho mayor de mujeres y niños migrantes en las dos últimas décadas, lo cual denota una dramática urgencia por sobrevivir.

1.3.1.4 Regionalización de Oaxaca

Otro de los fenómenos que agravan la situación dentro del estado es la falta de integración regional, debido a su accidentado territorio. Aunque se sabe que el proceso de integración regional se gestó desde la etapa de los centros urbanos como Monte Albán, entre los 1,500 años a.n.e. y 750 años d.n.e.; debido al intercambio de productos agrícolas y al rango de tributo. Este proceso se fortaleció durante la época virreinal debido a la

⁵⁴ Carol Zabin, *Incorporación Mixteca al mercado de trabajo agrícola de California, USA, 1992*; Colmex, 1993, pp. 9-10.



especialización de la producción agrícola por regiones y hasta por comunidades, lo que llegó a conformar un fuerte mercado interno. A partir de la crisis del sistema colonial, las comunidades entraron en una etapa de autarquía que tuvo como consecuencia la desintegración regional del estado de Oaxaca a partir del periodo independiente.

Existe pues una integración administrativa, pero no una económica que permite generar un intercambio de productos entre regiones como en el pasado. La creación de ferrocarriles y la red de carreteras han sido insuficientes para volver a lograr una integración en el estado. Las diferentes regiones más bien se integran hacia fuera, cada una de ellas mantiene relaciones comerciales, sociales y hasta comparte rasgos culturales con los estados limítantes: la Mixteca con Puebla, la Costa con Guerrero, el Golfo (Tuxtepec) con Veracruz; la Sierra, con su producción de café que trasporta y comercia vía marítima, tampoco se relaciona con las demás regiones

A partir de los años cincuenta se ha incrementado la explotación industrial de los bosques y hasta 1980 el azúcar y el café recibieron un fuerte impulso de instituciones gubernamentales para su producción y comercialización. Estos cultivos se producen fundamentalmente en las regiones de Tuxtepec, el Istmo, los Valles y la Sierra Sur, además en las dos primeras regiones se han hecho las más grandes obras de riego en Oaxaca y se ha desarrollado la industria. Los Valles siguen siendo el núcleo comercial y el centro administrativo más importante del estado, con lo cual se ha profundizado las diferencias entre regiones y no se ha generado un desarrollo integral.⁵⁵

A pesar de todo ello, Oaxaca ha sido el producto de la tenaz defensa territorial de los pueblos indígenas y de las formas propias de gobierno local; por ello cuenta con 570 municipios y el mayor porcentaje de tenencia de la tierra en forma comunal de todo México.

El 85% del porcentaje de tenencia de la superficie del estado se encuentra en manos de indígenas y de este el 65% se concentra bajo la forma comunal, los ejidos se encuentran esencialmente en las regiones del Golfo, del Istmo y de la Costa, y las tierras comunales prevalecen en el Norte, la Sierra y la Cañada, en gran medida por haber

⁵⁵ Leticia Reina Aoyama (coord.), *Historia de la Cuestión Agraria Mexicana Estado de Oaxaca 1925-1986*, vol. II, México, Juan Pablos editor, 1988, p. 16.

TESIS CON
FALLA DE ORIGEN

mantenido sus tierras como propiedad comunal durante la Colonia. En los Valles Centrales los ejidos superan a la posesión comunal.⁵⁶

1.4 Crisis en el campo Oaxaqueño

El estado de Oaxaca tiene un territorio de 9, 536,400 has, de las cuales sólo el 15.7% es laborable⁵⁷, debido a que más del 90% de la superficie está conformada por sierras y montañas no aptas para la actividad agropecuaria; cuestión que siempre ha creado una fuerte presión sobre la tierra. De estas tierras de labor, el maíz, el frijol y el trigo ocupan actualmente el 80% de la superficie cultivada, producción inferior a las necesidades de la población. Aún cuando su población no alcanzaba ni el medio millón, después de la guerra de independencia el estado de Oaxaca dejó de ser autosuficiente en productos básicos.⁵⁸

La actividad agropecuaria ha sido y sigue siendo la única actividad económica que ocupa a la gran mayoría de la población rural y la que genera la mayor parte del PIB del estado; no obstante que las condiciones de producción son muy desfavorables, que se cuenta con una infraestructura deficiente y se emplean tecnologías muy atrasadas en relación con otros estados del país.

Estas condiciones de producción mantienen a la mayoría de la población en una situación precaria, la mala calidad de la tierra laborable, su escasez y la numerosa población que depende de su explotación, producen y reproducen el grave fenómeno del minifundismo en el estado. La predominancia de este tipo de productores, en especial en las regiones de la Mixteca y los Valles Centrales, obliga a dichos productores a diversificar sus actividades económicas y sus fuentes de ingreso, ya que la sola actividad agropecuaria no cubre sus necesidades básicas. Por ello, en el estado subsisten miles de campesinos que combinan la actividad agrícola con la artesanal y también con la venta de su fuerza de trabajo.

El campo oaxaqueño, desde hace ya varias décadas ha mostrado la imposibilidad de continuar absorbiendo un número mayor de productores, hecho que se refleja claramente en el incremento de los flujos migratorios de la población rural hacia los principales

⁵⁶ Tania Carrasco, "Los productores del campo en Oaxaca" en *Alteridades*, Año 9 núm. 17, enero-junio de 1999 p. 98

⁵⁷ *loc. cit.*

⁵⁸ Leticia Reina Aoyama (coord.), *Historia de la Cuestión Agraria Mexicana...op. cit.*, p. 15.

centros del país o hacia Estados Unidos, por ello se considera que Oaxaca se ha caracterizado desde hace mucho tiempo por ser un centro de reserva y un mercado abundante de fuerza de trabajo barata para las zonas productivas del país.

La situación en el campo oaxaqueño es desastrosa, consecuencia de un prolongado período de descuido oficial. Crisis económicas y sequías son sólo algunos de los factores que han agravado las condiciones del agro.

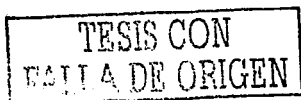
Durante el periodo comprendido entre 1965 y 1982 lo más representativo de la situación agraria nacional, y por ende del estado, es la crisis agraria y el movimiento campesino. La crisis agrícola ampliamente relacionada con la disminución drástica de la producción de granos básicos, desplazados por los cultivos comerciales, la disminución de la superficie cultivada y el rendimiento por hectárea ponen en tela de juicio no sólo el modelo de desarrollo del medio rural, sino la política de desarrollo ejecutada por el Estado.

La crisis de 1995 provocó que la producción agropecuaria en Oaxaca cayera más de 21%.⁵⁹ Este tipo de desarrollo se ha traducido en pobreza, desempleo, insalubridad, desnutrición, falta de proyectos productivos y por supuesto en una gran emigración.

Existen regiones donde la producción agrícola es de subsistencia dirigida al consumo familiar; se trata de campesinos que se encuentran en tierras sumamente empobrecidas (Mixteca, Cañada, Sierra Norte) que dependen absolutamente del trabajo migratorio y / o de la producción artesanal para poder sobrevivir. El cultivo del maíz sirve como medio de subsistencia de muchas familias, así como el cultivo de café que se ha vuelto la principal fuente de obtención de recursos, siendo el tercer estado productor a nivel nacional. La producción de café ha sido durante las últimas décadas la principal fuente de ingreso para los pequeños productores y las comunidades indígenas, condicionando su subsistencia a la producción de éste. Sin embargo, durante la última década la producción del café se ha visto deprimida debido a la caída de los precios internacionales por lo que miles de productores se han visto obligados emigrar para emplearse como obreros o jornaleros.

En 1997 Conasupo vendió en la entidad cerca de 125 mil toneladas de maíz y en el estado solo se produjeron 11 toneladas. Una de causas en la baja producción es que el gobierno del estado invirtió, en 1988 en el sector agropecuario y forestal sólo el 4.65%, el

⁵⁹ Centro de Derechos Humanos "Miguel Agustín Pro Juárez", A.C. *La violencia en Guerrero y Oaxaca. México, 1999, p. 32.*



cual es mucho más bajo que el invertido bajo el período de 1970-1977, que fue de 25%. Aunque la situación se está invirtiendo ya que para el período de 1993-1997 la inversión fue del 18%, el estancamiento agrícola que ha experimentado la economía del estado de Oaxaca se hace patente a partir de 1980.⁶⁰

1.4.1 Desertificación

Otro de los factores que agravan la situación del agro oaxaqueño es la desertificación de su territorio, catalogado como una zona de elevados índices de erosión de suelos,⁶¹ derivado de inadecuados manejos agropecuarios. En la región predominan sistemas de uso del suelo caracterizados por una notable ausencia de planes de manejo, así como un escaso y deficiente empleo de los recursos acuíferos para fines agrícolas. Esto se traduce en prácticas de reducida productividad, inadecuados sistemas técnicos, alto impacto ambiental y bajo beneficio social.

La historia de la migración en Oaxaca es, en gran parte, la historia de la incorporación del estado al sistema capitalista. La articulación de la economía regional oaxaqueña con la nacional ocurre en forma desventajosa, especialmente para la población de origen indígena. El proceso de inserción de una economía tradicional a una de mercado ha venido agravando la situación de los campesinos. Esta transición ha incrementado las posibilidades de emigrar, no sólo por el deterioro de su economía tradicional, sino también por las mayores posibilidades físicas de integración regional que brinda la modernidad.

La intromisión del capitalismo al campo oaxaqueño ha destruido la estructura campesina tradicional, sin generar ampliamente los beneficios del modernismo y ha coadyuvado principalmente a la formación de un proletariado rural que se ha visto en la necesidad de vender su fuerza de trabajo en otros lugares.⁶²

1.4.2 Migración indígena

Oaxaca concentra el mayor número de población indígena del país, así como la mayor diversidad étnica. Según el censo de población y vivienda realizado en el año 2000. En su territorio coexisten 15 diferentes grupos étnicos, dentro de los que destacan zapotecos (34%), mixtecos (22%), mazatecos (16%), chinantecos (9.5%), mixes (9.4%), además de

⁶⁰ Tania Carrasco, "Los productores del campo...*op. cit.*", p. 98

⁶¹ En la actualidad la Mixteca, es la región más erosionada del país y de acuerdo a la opinión de diversos ambientalistas se considera como una de las zonas más severamente erosionadas en el mundo.

⁶² Otón C. Ríos Vázquez, *op. cit.*, p. 27

los chatinos (3.6%), triquis (1.35%), huaves (1.2%), cuicatecos (1.1%), nahuas (.0.1%), zoques (0.47%), amuzgos (0.43%) y chontales (0.41%).⁶³ Estos grupos étnicos constituyen cerca del 40% de la población total del estado y representan a su vez al 18.5 % del total de indígenas nacionales.

Dentro del flujo migratorio indígena global destacan los originarios de Oaxaca, con casi la tercera parte (142,000) y los de Yucatán, con poco más de la sexta parte (82,000).

El 71% de los indígenas oaxaqueños salen de su hábitat tradicional y sus principales destinos son el Distrito Federal (34,373), Estado de México (34,029) y Veracruz (32,078).

La migración más importante en el estado es la indígena, la cual representa el 75% de la migración total, siendo más usual la migración temporal de campesinos indígenas.⁶⁴

Dentro del estado de Oaxaca se observa que los lugares a los que generalmente son atraídos los migrantes indígenas son la ciudad de Oaxaca, la cual creció entre 1950 y 1990, un 8%; Salina Cruz, un 15%, y Tuxtpec, un 22%; mientras los municipios rurales sobretudo en la sierras Norte y Sur disminuyen constantemente su población.

El Estado de México, Distrito Federal, Quintana Roo y Baja California son las entidades federativas que ejercen mayor atracción sobre los migrantes indígenas, y esta última es la preferida de los migrantes oaxaqueños y concentra cerca de 70 mil indígenas, lo que representa casi la mitad del movimiento interestatal de indígenas.

1.4.3 Migración indígena internacional

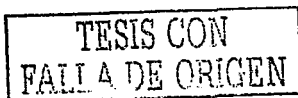
A partir de las crisis económicas de México de principios de los años ochentas un número creciente de indígenas ha ido engrosando las filas de migrantes mexicanos a los Estados Unidos.

Esta creciente migración es derivada de cambios en el fenómeno, el desplazamiento actual de migrantes mexicanos no indígenas hacia Estados Unidos es predominantemente urbana o de ciudades de provincia, más que de pequeños poblados de campesinos.

La expulsión del campo a la ciudad provocada por la crisis de los ochenta produce un impacto sobre los subempleados urbanos o rural-urbanos que empiezan a movilizarse hacia la frontera norte y hacia Estados Unidos, ocupando nichos de trabajo en el sector de los servicios (restaurantes, hoteles, lavado de coches, jardinería, empleo doméstico) o en

⁶³ Porcentaje obtenido respecto al total de población indígena en el estado.

⁶⁴ Centro de Derechos Humanos "Miguel Agustín Pro Juárez", A.C., *op. cit.*, p. 34.



las industrias del vestido, de enlatados y de la construcción. Este nuevo tipo de migrante, con aspiraciones laborales más urbanas, deja nichos libres en el mercado de trabajo agrícola, especialmente en los campos de las agroindustrias californianas y de los cultivos de uva y frutales de California, Oregón y Washington. Este espacio es el que ocupan los migrantes indígenas especialmente oaxaqueños; dentro de los que destacan los mixtecos triques, zapotecos y chinantecos de la sierra Norte oaxaqueña, a los cuales se añaden nahuas de Guerrero y Puebla y purépechas de Michoacán.

Se estima que en Estados Unidos puede haber entre 130,000 y 250,000 indígenas mexicanos trabajando en los campos agrícolas, en las industrias empacadoras, en varios tipos de plantas manufactureras y en los distintos tipos de servicios urbanos. Las áreas geográficas de mayor concentración indígena son la Costa Oeste, en los estados de California, Oregón y Washington, partes del suroeste y sur como Arizona, Texas y Florida, los estados del sureste como Georgia y las Carolinas, la ciudad de Nueva York y Chicago y en los estados de Illinois, Iowa, Colorado e incluso Alaska.⁶⁵

1.5 Descripción general de flujos oaxaqueños

Desde principios de la década de los setenta, pero principalmente a partir de los años ochenta, cuando la crisis abarca a todo el sistema económico del país, los flujos migratorios en la entidad se generalizan.

Estos flujos están dirigidos mayoritariamente al Distrito Federal y otros estados del noroeste del país dentro de los que destacan: Sinaloa, Sonora, Baja California Norte y Sur; y, en forma indocumentada, se dirigen principalmente a estados norteamericanos como California, Arizona, Florida, Nueva York, Nueva Jersey, incluso algunos llegan hasta Carolina del Norte y Canadá.

Dentro de Oaxaca existen tres regiones consideradas como zonas de inmigración debido a su mayor desarrollo por la calidad de sus recursos, estructura productiva y dinámica económica; el Istmo, la Costa y la región del Papaloapan.

En estas regiones la gente se moviliza con la expectativa de encontrar empleo principalmente en el área de servicios; sin embargo, se ha encontrado que en algunos

⁶⁵ Stefano Varece, *op. cit.*, p. 24.

TESIS CON
FALLA DE ORIGEN

distritos de estas regiones existen enormes flujos hacia Estados Unidos, al valle de México y otros centros urbanos (tal es el caso de Juchitán, en la región del Istmo).

Dos regiones situadas en una situación intermedia constituyen la región de la Cañada y Sierra Norte. En la primera, los flujos migratorios son limitados, pues el clima, la calidad de la tierra y el tipo de producción permiten a la población resolver sus necesidades

Las zonas consideradas como de mayor expulsión dentro del estado las encontramos en la Mixteca, Sierra Sur y Valles Centrales.⁶⁶

La emigración masiva al norte del país se da a mediados de la década de los 70's cuando comienzan a aparecer comunidades aisladas de trabajadores agrícolas oaxaqueños, asentados en San Quintín, Ensenada, Baja California que posteriormente cruzaban la frontera buscando empleo del otro lado.

1.5.1 Tipos de migración, destinos y rutas.

Existen distintos tipos de movimientos migratorios, dependiendo de la temporalidad en que estos ocurren. De esta forma podemos clasificarlos en: migración definitiva (emigración), migración temporal, migración golondrina y movimientos de inmigración.

El fenómeno migratorio en el estado de Oaxaca hace referencia a estos cuatro tipos de migración, es decir existen movimientos de habitantes de las comunidades rurales hacia otras regiones del estado; a otros estados de la república así como al extranjero, principalmente a Estado Unidos y esto a su vez son temporales o definitivos.

1.5.2 Flujos migratorios internos

Los flujos migratorios internos se dirigen fundamentalmente hacia las zonas agrícolas de la Costa, Papaloapan y a la ciudad de Oaxaca.

La ilusión de una vida mejor que provocó el desarraigo de miles de habitantes, pueblos y comunidades a lo largo y ancho de la geografía oaxaqueña, se cumple cada vez menos. En lugar de las luces de la ciudad, aparecen ahora las sombras que producen esas caóticas concentraciones sociales, políticas y económicas que son las sociedades modernas: contaminación, falta de agua, insuficiencia de vivienda, pésimo transporte público. Lamentablemente —como lo describiría Víctor Toledo—: "El universo urbano e

⁶⁶ Margarita Alvarado Juárez, "Migración Internacional y los Jornaleros Agrícolas en el Valle de San Quintín" en Ciclo de conferencias sobre migración, Coordinación Estatal de Atención al Migrante, Oaxaca 2001. p.85

TESIS CON
FALLA DE ORIGEN

industrial casi siempre se ha erigido sobre las ruinas del mundo rural y sobre las cenizas de una naturaleza avasalladora". La ciudad de Oaxaca, al verse invadida por oleadas de migrantes que abandonan el campo en la búsqueda de una mejor calidad de vida, está consumiendo irreversiblemente su patrimonio ecológico.⁶⁷

El caso de la ciudad de Oaxaca es un claro ejemplo del mal desarrollo urbano, los terrenos más fértiles del valle de Oaxaca al oeste de la ciudad han quedado cubiertos de asfalto y hoy se asientan sobre ello modernos centros comerciales en constante expansión.

1.5.3 Migración externa definitiva.

La migración externa definitiva tiene como destinos principales el Distrito Federal (delegación Iztapalapa), área metropolitana del valle de México, (Nezahualcoyotl y Ecatepec, en donde hasta 1998 se albergan más de 130 mil oaxaqueños), Veracruz y Puebla.

Según datos del censo en el año 2000 se registra un total de 867,818 oaxaqueños residiendo en toda la República Mexicana, lo que equivale a un 25.24% de los actuales habitantes oaxaqueños, mientras que en Oaxaca residen actualmente 201,099 personas nacidas en otros estados o países⁶⁸, es decir que es aproximadamente tres veces mayor la población que sale de la entidad que la que inmigra a ella.

Los lugares de residencia preferidos en el país por los migrantes oaxaqueños son el Estado de México con un total de 256,786 oaxaqueños, los cuales representan un 5.1% del total de inmigrantes a este estado y un 29.6% del total de migrantes oaxaqueños que residen en otros estados. El Distrito Federal ocupa el segundo lugar de residentes oaxaqueños con un total de 183,285, los cuales representan un 10% del total de residentes en la Ciudad de México, seguidos por los estados de Veracruz, con un total de 119,209 que representan un 18.9% del total de residentes de otros estados y el estado de Baja California, con un 4% del total de migrantes residentes en éste. En los estados de Guerrero y Chiapas los oaxaqueños representan el 14% y 15% respectivamente del total de residentes de otros estados.⁶⁹

⁶⁷ Juan José Comejo, "Ciudades sustentables en Oaxaca", en revista *Oaxaca población el siglo XXI*, Digepe, núm. 4 México, 2001.

⁶⁸ Elaboración propia con datos del XII Censo General de Población y Vivienda.

⁶⁹ *loc. cit.*

TESIS CON
FALLA DE ORIGEN

La mujer oaxaqueña registra un número mayor de participación en lo que se refiere a migración externa, en tanto que en la migración internacional mayoritariamente la realizan los hombres.⁷⁰

Como puede observarse, la migración hacia otros estados de la república es bastante representativa, sin embargo Oaxaca proporciona mano de obra principalmente a los campos agrícolas de los estados del noroeste. Esta mano de obra es mayoritariamente indígena (mixtecos, zapotecos y triquis), se trata de obreros agrícolas asalariados que a diferencia del campesino son remunerados directamente con dinero, mientras que el trabajo del resto de los campesinos es remunerado a través del mercado donde vende sus productos, o auto-consume.⁷¹ Se estima que entre 315 y 325 mil oaxaqueños los que emigran anualmente a los campos agrícolas, de estos por lo menos 17 mil son niños, muchos de los cuales se incorporan a los mercados laborales⁷², esta cantidad de jornaleros agrícolas no es registrada en los censos de INEGI como emigración temporal debido a la constante movilidad de los jornaleros, por lo que no es considerada como una problemática nacional.

1.5.4 Migración externa temporal

Sin embargo el movimiento más generalizado en el estado es la salida temporal de trabajadores rurales (jornaleros agrícolas), los cuales son la principal fuerza de trabajo que ha abastecido las unidades de producción agrícola de carácter empresarial, localizadas en regiones que cuentan con recursos económicos, infraestructura hidráulica y avanzada tecnología. Tal es el caso de los campos de cultivo del noroeste de México (localizados en los estados de Nayarit, Sinaloa, Sonora, Baja California) y sur de Estados Unidos (en California y Texas, principalmente), regiones que tradicionalmente han sido receptoras y beneficiarias de estas corrientes migratorias, cíclicas y de bajo costo.

Para el año 2000, los destinos de los trabajadores agrícolas oaxaqueños eran dirigidos en un 9% hacia los estados de Morelos, Hidalgo, y Veracruz, en un 63% hacia el noroeste del país comprendiendo los estados de Jalisco, Nayarit, Sonora, Sinaloa, Baja California Sur y Norte, la emigración dirigida hacia los Estados Unidos y parte de Canadá

⁷⁰ Laura Velasco Ortiz, *Comunidades transnacionales y conciencia étnica: indígenas migrantes en la frontera México-Estados Unidos*, Tesis de Doctorado, México, Colmex, 1999, p. 36.

⁷¹ Roger Bartra, *Estructura agraria y clases sociales en México*, México, ERA-IIS, UNAM, 1974.

⁷² Pastor Hernández Santiago, Director General de Población de Oaxaca (DIGEPO), *La migración en Oaxaca*, texto obtenido en la DIGEPO p. 1, 2001

TESIS CON
FALLA DE ORIGEN

es del 27.8%, destacando el estado de California, en donde se concentra la mayor mano de obra oaxaqueña.⁷³

La agricultura empresarial del noroeste de México, particularmente la que se desarrolla en los estados de Sinaloa, Sonora, Chihuahua y Baja California norte y sur, se ha especializado en cultivos comerciales de exportación y se estima que poco más de 35 mil oaxaqueños migran en forma definitiva principalmente hacia los campos agrícolas del Valle de San Quintín.

1.5.6 Migración internacional

Determinar el número de migrantes internacionales Oaxaqueños no es una tarea fácil ya que existe una disparidad de cifras tanto las que se refiere a fuentes oficiales como las otorgadas por diversos investigadores. Según datos de INEGI, para el 2000 la migración internacional en el estado representó hasta el año 2000, el 1.7% de la población total.⁷⁴ Este tipo de migración es predominantemente masculina (76.5%) y se dirige principalmente a Estados Unidos, (California, Texas Florida, y Nueva Cork) y a los campos agrícolas de Canadá,

La migración internacional de oaxaqueños es relativamente reciente, si la comparamos con los estados tradicionalmente expulsores del norte y centro del país (Michoacán, Zacatecas, Jalisco, Guanajuato, Nuevo León y Querétaro). En 1964 ocupaba el onceavo lugar en el envío de su población hacia Estados Unidos; para 1984 alcanzó el octavo lugar a nivel nacional; es decir, un 5% del flujo migratorio hacia Estados Unidos.⁷⁵ Para el periodo 1987–1992, según información del INEGI, el estado de Oaxaca reporta un 1.4% de migrantes internacionales en relación al total, siendo uno de los estados del sur que mayor población migrante reporta (INEGI 1991), para el año 2000 como ya se menciono INEGI registra un 1.7% de migrantes Internacionales con relación a la población del estado, ello no deja ver la creciente importancia que cobra la emigración en la última década.

⁷³ Comisión estatal de Atención al Migrante (CEAMO), *Aspectos Generales de la migración en Oaxaca*, en www.oaxaca.gob.mx/mafer/secretarias/ceamo/situacion.html, 2001

⁷⁴ Hilda Rosalía Bonilla López, "Estadísticas migratorias", en *Memoria del ciclo de conferencias sobre migración*, México, CEAMO, 2001, pp. 39-79.

⁷⁵ Encuesta a trabajadores indocumentados devueltos por las autoridades de Estados Unidos de América, realizada por el Conapo, 1986.

TESIS CON
FALLA DE ORIGEN

Por ejemplo, los varones oaxaqueños por nacimiento que estaban viviendo en Estados Unidos fueron dos mil 215 en 1950, dos mil 400 en 1960, tres mil 53 en 1970, aumentando notoriamente a 31 mil 678 en 1980, y todavía más, a 109 mil 111 en 1990.⁷⁶

Sin embargo existen cifras que indican que el número de migrantes internacionales particularmente los que se dirigen a Estados Unidos es mucho mayor y se estima que radican temporal o permanentemente cerca de un millón de oaxaqueños entre mixtecos (que son la mayoría), zapotecos, de la Sierra Norte y del valle de Tlaxiaco; así como cerca de mil triquis.⁷⁷

La producción agrícola en los Estados Unidos está dando lugar a una mayor incorporación de migrantes oaxaqueños particularmente en el Estado de California en donde la producción representa un tercio aproximadamente del total de la producción agrícola de Estados Unidos, y este tercio se produce en un 90% con mano de obra mexicana, ante la crisis económica por la que ha atravesado el estado de California, se ha dado una disminución de la producción agrícola, lo que ha disminuido la demanda de mano de obra de inmigrantes indocumentados, no obstante se ha observado una creciente participación de indígenas mexicanos, la mayor parte mixtecos y zapotecos originarios de Oaxaca.⁷⁸ Esta sustitución de mano de obra mexicana por mano de obra indígena se considera que surge debido a un abaratamiento en la mano de obra mexicana y al grado de explotación que sólo pueden resistir los indígenas derivada de su condición de indefensión.

1.5.6.1 Principales ciudades de cruce


Los oaxaqueños ocuparon el cuarto lugar entre los porcentajes más altos de migrantes indocumentados que cruzaron por Tijuana. Para 1988 los oaxaqueños ocuparon el tercer lugar en el total de migrantes indocumentados, tanto del país como del extranjero, que cruzaron por Tijuana. En ese mismo año, los oaxaqueños que cruzaron por Mexicali ocuparon el noveno lugar. Durante los años siguientes fue descendiendo el porcentaje de oaxaqueños que cruzó por Tijuana hasta alcanzar el octavo lugar en 1991 y 1992.⁷⁹

⁷⁶ Jorge Santibáñez, *Migración nacional e internacional de oaxaqueños... op. cit.*, p. 42

⁷⁷ Aquiles López Sosa, "Derechos de la Población Indígena migrante en el estado de Oaxaca. Situación y perspectiva." Ponencia presentada en el *Segundo Coloquio Nacional sobre políticas públicas de Atención al Migrante*, Oaxaca, marzo de 2000.

⁷⁸ Jorge Santibáñez, *op. cit.*, p. 86.

⁷⁹ *Ibid.*, p.83



La importancia de las tendencias en las ciudades de cruce, tiene que ver con lo que representa cruzar por una u otra ciudad Baja Californiana, en términos del objetivo ocupacional de los migrantes. Es decir, si se tiene la intención de acceder al mercado de Los Ángeles, donde predomina la demanda de mano de obra mexicana para los servicios, o bien, si se tiene el propósito de buscar trabajo en actividades agrícolas que predominan en el Valle Imperial, al norte de Mexicali.

Esta opción está ligada a la dinámica de los mercados laborales y en términos generales implica que los migrantes indocumentados tenderán a buscar trabajo en las ocupaciones mejor remuneradas, que aparecen en épocas de expansión de la economía en las áreas de servicios y de industria ligera; en tanto que en periodos de recesión económica, como el que ha sufrido el estado de California desde 1991, en donde se disminuye la demanda en estas actividades que son propias de un área metropolitana como la de Los Ángeles, por lo que a los migrantes indocumentados no les queda más remedio que "ir a lo seguro" y dirigirse al Valle Imperial y a otras regiones agrícolas de California donde hay demanda en el mercado de labores agrícolas. Aunque son las peor pagadas, constituyen las de mayor acceso para los migrantes indocumentados.

Por lo anterior puede interpretarse que los porcentajes de migrantes que cruzan por Tijuana o por Mexicali son indicadores del estado laboral accesible para los migrantes indocumentados mexicanos en Estados Unidos. Y podría decirse que a mayor porcentaje de cruces por Tijuana, mejores condiciones ofrece a los migrantes indocumentados el mercado laboral de California.

Un ejemplo más de esta tendencia es Ciudad Juárez, en el año de 1988 mostró un carácter dinámico de procesos migratorios debido a que durante ese año en El Paso, Texas, existieron altos índices de construcción y un fenómeno coyuntural de apertura de la industria de la construcción que dio lugar a la contratación de cientos de migrantes oaxaqueños.⁸⁰

⁸⁰ Jorge Santibañez, *op. cit.*, p. 84

TESIS CON
FALLA DE ORIGEN

1.5.7 Rutas Migratorias

La ciudad con mayor afluencia de migrantes oaxaqueños es Tijuana; esta ciudad es preferida por la mayoría (56.7%) para cruzar al vecino país del norte debido a que existe apoyo por parte de otros oaxaqueños establecidos a lo largo de la ruta occidental que atraviesa Puebla, Ciudad Nezahualcoyotl, Guadalajara, Culiacán, Mazatlán y varias ciudades de Sonora y Baja California.⁸¹ (Mapa 1)

Mapa 1
RUTAS MIGRATORIAS OAXAQUEÑAS



Fuente: Elaboración propia con base en Santibáñez, 1995.

⁸¹Jorge Santibáñez, *Migración nacional e internacional de oaxaqueños*, El Colegio de la Frontera Norte, México, 1995, p 82

TESIS CON
FALLA DE ORIGEN

1.5.7 Movimientos de inmigración

Los movimientos de inmigración (residentes no nacidos en la entidad) y emigración (nacidos en la entidad residente en otra) se dan de manera generalizada, sin embargo la inmigración es mucho menor que la emigración como puede observarse en los saldos netos migratorios de la entidad⁸², que durante varias décadas han sido negativos y que han tendido a crecer. Según datos censales, desde 1930 la entidad registró un saldo neto migratorio de -3.5 lo cual según la clasificación de INEGI,⁸³ lo ubica como una entidad de equilibrio. Durante la década de 1960 Oaxaca registra un saldo de -9.4, ubicándose en el rango de débil expulsión, mientras que para 1990, el censo registra un saldo de -17.6 que lo coloca en el rango de fuerte expulsión. Para el año 2000, Oaxaca registra un saldo de -18.8, cifra que lo ubica como un estado de fuerte expulsión, según la clasificación. La inmigración al estado por parte de otros países o estados se da generalmente por motivos turísticos o comerciales, o bien, por flujos migratorios cuyo principal objetivo es dirigirse a Estados Unidos, siendo en su mayoría provenientes de Centroamérica.

1.6 Características de los migrantes.

Dentro de las características generales de los migrantes oaxaqueños tenemos que son jóvenes cuyas edades oscilan entre los 20 y 30 años, es decir, la edad de mayor productividad y se emplean en tareas que requieren mayor esfuerzo físico, así mismo, se aprecia una tendencia a un incremento de la proporción de los mayores de 25 años, y una tendencia contraria con respecto a los menores de esta edad.⁸⁴ Asimismo se observa que no existe una relación directa entre los migrantes internacionales y la falta de empleo, ya que la mayoría de los oaxaqueños tenían empleo ante de emigrar a Estados Unidos, ya que se requiere de un ahorro previo para realizar el viaje.

Respecto a la educación se observa que Oaxaca está dejando ir a la población en la que se ha invertido en educación ya que existe un patrón de crecimiento de los niveles de escolaridad entre los migrantes oaxaqueños; es decir, que cada vez invierte más al subsidio en la economía norteamericana, en lo que se refiere a la educación.⁸⁵ Se estima

⁸² Diferencia, entre inmigrantes y emigrantes (siempre en términos porcentuales de la población residente).

⁸³ INEGI clasifica a las entidades dentro de cinco estratos: fuerte atracción (16.1 a 65.0), débil atracción (7.1 a 16.0), equilibrio, (-7.0 a 7.0), débil expulsión (-15.9 a -7.1), fuerte expulsión (-34.0 a -16.0); con base en el porcentaje de incremento o decremento de su población por la diferencia entre inmigrantes y emigrantes.

⁸⁴ *Ibid.*, p. 87

⁸⁵ *Ibid.*, p. 89

TESIS CON
FALLA DE ORIGEN

que del total de migrantes oaxaqueños mayores de 15 años, el 27.6% es analfabeta; de los alfabetos, el 44% tiene primaria terminada, el 29% se encuentra sin concluir la primaria, el 21% tiene secundaria terminada y el 6% aún no concluye la secundaria

i.6.1 Situación laboral en los lugares de destino

La mayoría de los oaxaqueños se empleaban en el sector agrícola, pero ante la falta de expectativas en este sector migran y se emplean en compañías agro-exportadoras de hortalizas en los estados del norte (Sinaloa, Sonora y Baja California) en la cosecha de tabaco, caña de azúcar, café, plátano, naranja, frutas en los estados de Veracruz, San Luis Potosí, Nayarit, Oaxaca, Chiapas, Hidalgo.

En muchas de estas empresas agro-exportadoras son víctimas del abuso por parte de los empresarios que los emplean, ya que reciben salarios que varían entre los 30 y 40 pesos diarios⁸⁶ y viven en condiciones muchas veces insalubres sin tener los servicios básicos que requieren durante su estadía, como veremos más adelante. Tal es el caso de los mixtecos que se ubican en el San Quintín y Baja California.

Los migrantes que no se emplean como jornaleros agrícolas se enfrentan a un mercado laboral diverso, y en el mejor de los casos menos cruel que el enfrentado por los jornaleros ya que pueden emplearse en el sector servicios o bien emplearse en el comercio informal.

En la ciudad de México y otras ciudades medias se emplean como obreros, albañiles, jardineros, en el comercio informal, los servicios domésticos y también ocurren a la mendicidad, los que se dirigen a la frontera del país se dedican al comercio informal o se emplean en la maquila con la ilusión de cruzar algún día la frontera

Trabajo en Ciudad Juárez en una maquila de producción de termómetros, entro a la maquila a las 5:30 am, y salgo a las 4:00 pm con una hora de comida... Mi jefe ha intentado tramitar visas electrónicas para todas nosotras, para que crucemos la frontera y trabajemos en la maquila del otro lado...

Estoy enterada de las muertes de Juárez, pero como casi no salgo de noche y no tengo novio ni hijos...Ahorita, regreso de visitar a mis papás, después de tres días de viaje... no los había visto desde hace dos años... trabajo en la maquila desde hace 7 años... Primero me fui a la ciudad de Oaxaca como a los doce y trabajé en una casa (trabajadora doméstica) con un doctor durante dos años, luego por consejo de una amiga me fui a buscar trabajo en la maquila en Ciudad Juárez, en donde trabajo por 2 años no me gusto y regrese a trabajar a la

⁸⁶ Entrevista indígena mixteco realizada el 25 de marzo 2002

TESIS CON
FALLA DE ORIGEN

ciudad de Oaxaca durante un año, pero no es lo mismo...regrese a la maquila en donde trabajo desde hace 5 años...Vivo con su hermana menor quien también labora en la maquila... pienso yo, que sería mejor que hubiera maquila cerca del lugar donde nací, para no dejar de ver tanto tiempo a mis padres ya que vengo cada que me dan vacaciones (1 semana después de dos años de no verlos).⁸⁷ (María, 27 años, indígena mixe)

Los migrantes oaxaqueños que emigran a Estados Unidos generalmente se emplean en actividades agrícolas como la siembra y la cosecha, o bien como empleados de limpieza, en restaurantes, obreros, albañiles, servicio doméstico.

Los oaxaqueños se distinguen por ser muy trabajadores, y por ello son susceptibles de ser sometidos a extensivas jornadas de trabajo y a una mayor explotación, debido a que la mayoría trabaja en un estado de ilegalidad en Estados Unidos. En su carácter de indígenas la situación es aún peor debido a que muchas veces ocupan los empleos más degradantes o peligrosos que incluso el resto de los mexicanos rechazan.

1.7 Impacto económico y social en los lugares de origen, tránsito y destino

1.7.1 Económicos

1.7.1.1 Remesas

Una de las expresiones más notables de la migración internacional y de la operación de complejas redes es el flujo de remesas, las cuales han ido creciendo en paralelo con la migración, beneficiando a un número cada vez mayor de familias y personas. Sus magnitudes cada vez mayores representan uno de los principales impactos económicos que se puede tener en los lugares de origen de los migrantes. Por parte de migrantes a sus lugares de origen, los países de América Latina reciben en conjunto entre 16 y 17 millones de dólares en promedio al año.⁸⁸

De acuerdo con el Banco Interamericano de Desarrollo, las remesas que los trabajadores indocumentados envían a sus respectivos países tienen un enorme peso específico: en México equivalen a 1.4% del PIB; en Brasil, 0.3%, en Colombia, 0.7%; República Dominicana, 10%; Ecuador, 10%; El Salvador, 12.6%; Guatemala, 3%; Haití (el

⁸⁷ Entrevista realizada en la central camionera del estado de Oaxaca, marzo 2002.

⁸⁸ Ascencio Lozano, Fernando. *Migración Internacional, Transición demográfica y Remesas en México*, México, CRIM-UNAM, 2002, p. 45

más pobre del hemisferio occidental), 17%; Honduras, 6.8%; Jamaica, 11.7%; Nicaragua, 14.4%, y Perú, 1.6%. Para el caso de México, desde 1989 hasta el año 2000, el flujo de remesas familiares se ha incrementado un 373.80%, crecimiento explicado por la incorporación de las transferencias electrónicas como medio de envío, debido a los pocos requisitos que se solicitan, así como a la rapidez de entrega de los envíos, lo que ha contribuido a que los migrantes mexicanos tengan mayor acceso a una forma más sencilla y eficaz en el envío. (Cuadro 1)

Las remesas representan en los hogares que las reciben alrededor de la mitad del ingreso corriente monetario, hecho que les permite a sus integrantes acceder al mercado de bienes y servicios para satisfacer sus necesidades. Muchos de estos hogares (alrededor del 40%) son altamente vulnerables ante la posible interrupción del flujo de remesas, ya que es su única fuente de ingresos y, en consecuencia, dependen totalmente de esos recursos.⁶⁰

Cuadro 1

REMESAS FAMILIARES					
AÑO	Remesas Familiares (Millones de dólares corrientes)	Crecimiento respecto año anterior	Remesas Familiares (Millones de Pesos)*	Crecimiento respecto año anterior	TIPO DE CAMBIO (Promedio de Cotizaciones Diarias)
1989	1,680.00		4,510.80		2.685
1990	1,980.00	17.86%	5,837.04	29.40%	2.948
1991	2,414.00	21.92%	7,284.73	24.80%	3.0177
1992	3,070.00	27.17%	9,487.84	30.24%	3.0905
1993	3,333.00	8.57%	10,383.29	9.44%	3.1153
1994	3,475.00	4.26%	11,725.00	12.92%	3.3741
1995	3,673.00	5.70%	23,525.20	100.64%	6.4049
1996	4,224.00	15.00%	32,093.95	36.42%	7.598
1997	4,865.00	15.18%	38,506.96	19.98%	7.9151
1998	5,627.00	15.66%	51,424.59	33.55%	9.1389
1999	5,910.00	5.03%	56,478.32	9.83%	9.5564
2000	6,280.00	6.26%	60,445.00	7.02%	9.6250
2001	8,895.30	41.64%	86,940.88	43.83%	9.7738
2002	9,8144.48	12.42%	95,771.34	10.16%	9.7582
2003**	6,1344.19	-37.49	76,005.45	-20.63	12.39

Fuente: Elaboración propia con datos obtenidos de Banco de México, Balanza de Pagos, Cuenta Corriente.

*Cifras obtenidas al multiplicar el Tipo de Cambio promedio anual de cada año por los millones de dólares enviados en los mismos.

** Cifras obtenidas al segundo trimestre de 2003

⁶⁰ Conapo, *Migración, remesas y desarrollo*, año 6 núm. 19 México, 2002, p. 10

Las cifras resultan más impresionantes si se considera que las remesas familiares son enviadas en su mayoría por trabajadores no legales, y sólo el 17% es enviado por trabajadores debidamente legalizados. En el año 2000 las remesas de los trabajadores indocumentados se tradujeron en 6 mil 280 millones de dólares, monto equivalente a 94% de los ingresos turísticos, 61% de las exportaciones maquiladoras, 68% de las ventas petroleras al exterior, 164% de las exportaciones agrícolas, 5% del total de las exportaciones nacionales, 60% de la inversión extranjera directa y 31,000% de la asistencia oficial para el desarrollo que el país recibió en ese año.

De acuerdo con la información del Banco Interamericano de Desarrollo, el envío de dólares que año tras año realizan los indocumentados mexicanos que trabajan en Estados Unidos significa el mayor flujo de fondos "frescos" en el mundo y representa 39% del total latinoamericano.

Los recursos generados por los migrantes en el exterior y transferidos a sus lugares de origen tienen una relación directa con el crecimiento económico de sus comunidades y por ende en el desarrollo regional. Cabe destacar que en los estados de Jalisco, Michoacán, Guanajuato y Zacatecas las remesas enviadas desde el exterior fueron superiores a las participaciones federales recibidas en los mismos periodos, por lo que en estos estados los flujos de divisas son de suma importancia debido a los efectos multiplicadores que redundan positivamente en el crecimiento y desarrollo económico de estos estados.

Los hogares receptores de remesas han venido creciendo de manera significativa en los últimos diez años, beneficiando a un número cada vez mayor de mexicanos. Entre 1992 y 2000 su número casi se duplicó, pasando de casi 660 mil a un millón 252 mil. Cabe señalar que durante la crisis de 1995 se reflejó en un crecimiento considerable del número de hogares que recurrieron a la migración internacional como opción ante el deterioro de las opciones en México. Entre 1994 y 1996, el número de hogares receptores de remesas creció más de 400 mil unidades, al pasar de 665 mil a 1,076.

Mucho del dinero que envían los migrantes es destinado en primer lugar a la manutención de la familia, seguido por la compra de algún terreno o casa y por último se destina a la inversión en actividades productivas y obras de interés público.

Las principales ciudades emisoras de remesas familiares son: Los Ángeles, Chicago, Nueva York, Houston, Dallas y Miami, en donde muchos de los migrantes enfrentan abusos de establecimientos comerciales, centros remeseros y negocios mercantiles que

TESIS CON
FALLA DE ORIGEN

generalmente realizan prácticas abusivas, operan sus tipos de cambio y comisiones con arbitrariedad, de acuerdo a políticas propias.

Las principales quejas manifestadas en los consulados de México en las ciudades de elevada población mexicana están relacionadas con las altas comisiones que cobran las empresas por el servicio de transferencias y el bajo tipo de cambio que pagan a los beneficiarios en México.

El estado de Oaxaca ocupa el décimo octavo lugar en el registro de divisas, las cuales son dirigidas principalmente a la región Mixteca y Valles Centrales considerada dentro del estado como la región que más expulsa a su población.

Se estima que las familias oaxaqueñas reciben entre 400 y 500 millones de dólares anualmente, producto de la actividad en el fenómeno migratorio o que representa casi el 6% del envío de remesas nacionales.⁹⁰

1.7.2 Sociales

1.7.2.1 Migración transnacional y presencia sociopolítica transmigrante

Existen redes de migrantes oaxaqueños en los Estados Unidos que están integradas por 22 organizaciones. Dentro de éstas destacan la Organización Regional Oaxaqueña, (ORO), la Asociación Cívica Benito Juárez, el Centro de Desarrollo Regional Indígena, la Cooperativa Fondo Mixteco y el Frente Indígena Oaxaqueño Binacional, (FIOB) el cual se estudiará con mayor profundidad por considerarlo uno de los más representativos de las organizaciones. Se calcula que en total suman 5 mil migrantes que pertenecen a alguna organización.⁹¹

⁹⁰ Pastor Hernández Santiago, "La migración en Oaxaca, op. cit., p. 4 citado del "Coloquio Nacional sobre Políticas Públicas de Atención al Migrante, Oaxaca 7 y 8 de mayo de 1998.

⁹¹ Pastor Hernández Santiago, "La migración en Oaxaca, op. cit., p. 4

CAPITULO II: La Mixteca

II.1 Regiones de mayor expulsión

La migración se da prácticamente en todo el estado de Oaxaca y pueden distinguirse regiones con un alto grado de emigración. Considerando el crecimiento poblacional de las regiones se pueden calificar como expulsoras por tradición —en orden de importancia— a la Mixteca, Sierra Norte, Sierra Sur y Cañada; y se consideran como regiones de equilibrio al Istmo y Papaloapan; por otro lado, se consideran como regiones de atracción a Valles Centrales y la Costa.⁹² Sin embargo, se sabe que de la región de Valles Centrales y el Istmo salen grandes oleadas de población para emplearse en el resto del país y el extranjero.

II.1.1 El caso de la Mixteca

Históricamente, la región conocida como la Mixteca se extendía hacia el oriente, abarcando parte del estado de Guerrero; hacia el norte, abarcando una porción de Puebla y casi la mitad occidental del estado de Oaxaca, este modelo de regionalización corresponde más a un criterio histórico. Sin embargo, existen otros modelos de regionalización que responden más a elementos de tipo sociológico, ecológico y económico. Bajo estos criterios, la Mixteca oaxaqueña se compone por tres subregiones conocidas como: Mixteca alta⁹³, Mixteca baja, y Mixteca de la costa.

Vista así, la región limita al norte con el estado de Puebla; al sur, con el Pacífico; al este con la Cañada y los Valles Centrales de Oaxaca, y al oeste con el estado de Guerrero. Se ubica en la zona oeste del estado, abarcando una superficie de 18,759 km², la región está en confluencia con la Sierra Madre del Sur y la Sierra de Oaxaca; sus altitudes van de los 0 a los 2,500 m.s.n.m. (Mapa 2)

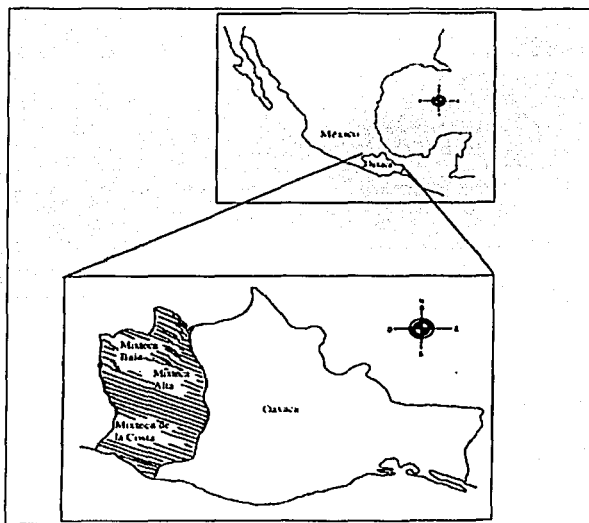
Según este criterio, la Mixteca oaxaqueña está integrada por 189 municipios, pertenecientes a los distritos de Silacayoapam, Coixtlahuaca, Juxtlahuaca, Teposcolula, Nochixtlan, Huajuapam, Tlaxiaco, Putla y Jamiltepec y 14 municipios más pertenecientes a los distritos de Cuicatlán, Zaachila, Sola de Vega, Ella y Juquila.

⁹² Mario Ortiz Gabriel "Migración laboral y reproducción campesina en Oaxaca" en *Taller interdisciplinario sobre política e indicadores de bienestar*, Gobierno del Estado de Oaxaca-UNAM, 1998. p.427

⁹³ Nombre náhuatl que significa "gente entre nubes", en referencia a su geografía montañosa.

Estas sub-regiones se distinguen ecológicamente entre sí, Mientras las subregiones alta y baja dependen con mayor intensidad de la agricultura temporal, la subregión de la costa cuenta con el recurso marítimo como fuente de alimentación y empleo. Por ello, las subregiones alta y baja han experimentado una migración masiva hacia distintos lugares del país y de Estados Unidos.⁹⁴

Mapa 2
UBICACIÓN MIXTECA



Para fines de este trabajo se considera una regionalización más, basada en criterios migratorios, abarcando sólo las subregiones correspondientes a la Mixteca alta y baja, por considerarlas como las de mayor expulsión dentro del estado.

⁹⁴ Laura Velasco Ortiz, *op. cit.*, p. 36.

TESIS CON
FALLA DE ORIGEN

Estas dos subregiones están integradas por siete distritos, que a su vez se subdividen en 155 municipios, Silacayoapam (19), Coixtlahuaca (13), Juxtlahuaca (7), Teposcolula (21), Nochixtlán (32), Huajuapán (28) y Tlaxiaco (35); siendo estos dos últimos los más poblados, ya que concentran a casi el 53% de la población total de la región.

Considerando esta regionalización, la migración afecta por lo menos al 52%⁹⁵ de su población total, la cual en el año 2000 ascendía a 430,713 habitantes, lo que representa el 12.5% del total del estado.

La Mixteca se ubica dentro de las regiones más deprimidas del país, ya que la mayoría de los municipios que la integran se encuentran dentro del grado de alta y muy alta marginación y la mayoría de la población percibe menos de dos salarios mínimos. (Cuadro 2)

Esta región es considerada por muchos especialistas como la principal zona de emigrantes del estado, teniendo salidas masivas en algunos municipios de hasta un 86%, y en algunas localidades de hasta un 91%. Por lo anterior, se considera fundamental el estudio de la misma para esclarecer todas las interrogantes respecto a la movilidad laboral en el estado.

CUADRO 2
POBLACIÓN TOTAL DE LA MIXTECA,
GRADO DE MARGINACIÓN POR DISTRITO, 2000

<i>Distrito</i>	No de municipios	Población Total 2000	Grado de Marginación				Ingresos Mínimo a 2 SM*
			Muy Alta	Alta	Medio	Bajo	
Silacayoapam	19	36,108	3	13	3	0	85.11%
Huajuapán	28	123,140	3	19	5	1	86.79%
Coixtlahuaca	13	10,392	0	10	2	1	95.02%
Juxtlahuaca	7	65,931	3	4	0	0	89.79%
Teposcolula	21	31,064	1	13	4	3	86.69%
Nochixtlán	32	60,696	11	12	6	3	92.59 %
Tlaxiaco	35	103,382	16	15	4	0	95.16 %
Total	155	430,713	37	86	24	8	89.66 %

Fuente: Conapo, 2000.

⁹⁵ Juan José Atilano Flores, *Entre lo propio y lo ajeno. La identidad étnico-local de los jornaleros mixtecos*, Serie Migración Indígena, México, INI-PNUD, 2000, p.41.

**TESIS CON
FALLA DE ORIGEN**

La cultura mixteca fue una de las más grandes del México antiguo, se asentó en un territorio que se distinguía por su riqueza y diversidad climática. En la parte conocida como Mixteca alta abundaban los pinos y abetos, característicos de las zonas montañosas, mientras que en la Mixteca de la costa se encontraban numerosas palmeras y vegetación propia del trópico.

Actualmente esta área geográfica de escarpadas montañas tiene terrenos poco aptos para la agricultura, y es la principal zona de emigrantes dentro del estado de Oaxaca y una de las más importantes proveedoras de fuerza de trabajo temporal a los campos agrícolas del noroeste de México.⁹⁶

Se considera que nueve de cada diez municipios que integran la región sufren el fenómeno de emigración, el cual tiene un carácter complejo, de dimensiones históricas, de causas estructurales y económicas, que han ocasionado desde el siglo pasado la emigración de miles de mixtecos, resultado de un largo proceso de sobreexplotación económica a la que han sido sometidos sus bosques y tierras desde inicios de la conquista.

La crisis en la economía tradicional campesina derivada de la restricción en el aprovechamiento de los recursos naturales y productivos; la degradación acelerada de los mismos, en especial de la tierra; la pobreza aguda de su población, la falta de empleos y oportunidades, además de una deliberada falta de atención por parte de los gobiernos estatal y federal durante años, son la manifestación actual de las causas que generan la migración en esta zona.

II.1.1 Historia del desarrollo económico de la Mixteca

Antes de la conquista española los indígenas cultivaban maíz, frijol y calabaza, como principales productos, así como grana o cochinilla para la producción de tintes —que constituía una actividad muy importante— y en menor escala, la producción de chiles, frutas y algodón. Con la llegada de los españoles se reorienta el modo de producción de la región Mixteca, se cambia a tipos de cultivos y actividades orientadas al comercio. Surge entonces una especialización regional; algunas zonas se especializan en la producción de trigo, otras en mantas, en grana, seda, ganado menor y extracción de

⁹⁶ *Ibid.*, p. 40.

TESIS CON
FALLA DE ORIGEN

minerales, siendo estas dos últimas las de mayor valor entre los españoles, mientras que la agricultura tradicional (maíz, frijol y calabaza) fue reducida sólo al abasto familiar.

La ganadería caprina y ovina cobró tal relevancia dentro de la Mixteca que llegó a producir los ingresos más cuantiosos del siglo XVII, convirtiéndose en uno de los centros de mayor importancia en producción ganadera de la Nueva España en los siglos XVIII y XIX.

La producción de la cochinilla (Nochixtlán y Tlaxiaco) tenía gran demanda en Guatemala y Europa, y se expandió por toda la Mixteca llegando a desplazar los cultivos de productos alimentarios como maíz y frijol, provocando grandes hambrunas entre los indígenas. Fue tal la importancia de estos productos que durante todo el siglo XVIII, y hasta las últimas décadas del XIX, la economía oaxaqueña estuvo basada en su exportación y comercialización, surgiendo el comercio como el vínculo principal entre la economía de la Mixteca con otras regiones, e inclusive Europa.

Por ello, la Mixteca fue considerada durante la Colonia como región estratégica para el intercambio comercial, ya que unía la costa y el sureste con el centro del país y se le reconocía como una zona con potencial para abastecer de recursos naturales. Sin embargo, el uso de toda esta riqueza jamás fue racional ni planificado, lo que propició un vertiginoso deterioro de la región.

Fue en esta misma época cuando se inicia la tala inmoderada y la cría extensiva de ganado. Estas actividades ocasionaron una depredación sobre todo de la región montañosa de la Mixteca, causando daños irreparables que derivaron en la erosión de los suelos. Durante casi 300 años los recursos naturales de la Mixteca fueron explotados en beneficio de los españoles, quienes acumularon importantes riquezas basadas principalmente en la actividad comercial.

A pesar de dicha devastación e n referencia a la producción agrícola, los mixtecos conservaron su esplendor durante algún tiempo, aun después de la conquista; auge que se derrumbó durante la última parte del siglo XIX. La economía de la Mixteca vivió un fuerte estancamiento, producto de diferentes factores entre los que destacan: la caída en la producción de la grana como consecuencia de la introducción en el mercado mundial de tintes sintéticos; así como un agudo proceso de degradación ecológica, sobre todo en la subregión de la Mixteca alta, que se debió principalmente a la sobreexplotación de la tierra durante la Colonia, incluyendo la devastación de bosques y desecamiento de varias lagunas en la región. Durante la Revolución mexicana se agregaron algunos factores más

que contribuyeron a la decadencia de la Mixteca como: el derrumbe de la minería, la disminución del comercio regional y la desaparición de la ganadería

Esta crisis afectó fuertemente a la población indígena mixteca, ya que durante este periodo la agricultura de subsistencia sufrió una de sus más severas etapas, debido a las constantes catástrofes agrícolas de sequía o plagas que ocasionaban la pérdida de la cosecha; bajos rendimientos productivos, aunado a una gran escasez de oportunidades de empleo en la región. Por todo lo antes expuesto el empobrecimiento de los indígenas se agudizó aún más durante las primeras décadas del siglo XX. La actividad principal seguía siendo la agricultura de maíz y frijol combinada con el tejido de palma,⁹⁷ pero existían terrenos altamente erosionados que fueron disminuyendo paulatinamente su producción al grado de recogerse cosechas menores de 500 kg por hectárea.⁹⁸

El deterioro en los suelos, la falta de recursos para mejorar la calidad de las tierras y el hecho de que existieran intermediarios comerciales que cobraran a precios bajísimos la producción de la palma, contribuyeron a la pauperización extrema de familias completas ubicadas en la Mixteca.

Para 1950 la miseria en que vivían miles de mixtecos se observaba claramente. Al desaparecer de su panorama económico la grana y encontrarse en riesgo la agricultura y la ganadería, surge una angustiosa etapa de privaciones derivada de la constante pérdida de las cosechas.

Por ello la migración resulta una alternativa para los mixtecos. Hacia los primeros treinta años del siglo XX se presentan ya importantes desplazamientos de mixtecos hacia Valle Nacional y al estado de Veracruz, lugares en donde iniciaba una importante producción de tabaco y azúcar. En esos sitios, los mixtecos vendían lo único que consideraban suyo, la fuerza de trabajo.

El comercio y la producción de bienes de consumo cumplieron su papel integrador, tanto en la economía colonial como en la época de la independencia. A principios del siglo XX la migración será el vínculo integrador por el cual la Mixteca se convertiría en una importante región proveedora de fuerza de trabajo que apoyaría el desarrollo industrial de las principales ciudades del país durante la década de los cuarenta y, posteriormente, el crecimiento de las regiones agroexportadoras al noroeste del país.

⁹⁷ Actividad que tuvo mucho mayor auge principalmente en los suelos de mayor deterioro, como en el caso de la Mixteca alta.

⁹⁸ Juan José Atilano Flores, *op. cit.*, p. 44.

La evolución histórica de la Mixteca permite observar el empobrecimiento progresivo de la región y por ende el de su población. Pero ello no se debió a su incapacidad de producir riqueza — como ya se ha visto —, más bien se considera que el origen de este empobrecimiento se debe a la constante expropiación a la que estuvieron sometidos los excedentes producidos por la población mixteca, aunado al deterioro creciente de los recursos naturales.

Por lo que respecta a las políticas de fomento productivo y de regulación agraria, implementadas tanto en la región como en el resto del estado, han sido orientadas a reforzar y potenciar la agricultura mercantil marginando a la economía tradicional. Esto se ve proyectado en un desarrollo desigual entre las distintas regiones que componen al estado de Oaxaca y se ha creado una dependencia de los centros de comercio más dinámicos. Tal es el caso de la economía de las regiones de la Costa, Istmo y Tuxtepec, las cuales incluso se encuentran más vinculadas a Guerrero, Veracruz o al centro del país, que al mismo estado.

Acciones gubernamentales

El papel del Estado, ya sea en su expresión colonial o como el moderno Estado independiente, fue el de crear servicios e infraestructura que permitieron la comunicación del país con la región para fines comerciales. Ello facilitó el proceso de emigración de los mixtecos con tal intensidad que actualmente es uno de los mayores ingresos de la Mixteca que proviene de la venta de fuerza de trabajo de su población en el exterior, siendo hoy su principal medio de subsistencia.

Como puede observarse, el desarrollo de la economía regional de la Mixteca, desde la conquista hasta nuestros días, ha estado vinculada a la economía nacional e internacional. En su desarrollo histórico se encuentra el papel de la región dentro del mercado mundial. Los requerimientos de este último se han orientado hacia la producción de algunos bienes comerciales, de materias primas y alimentos necesarios que facilitaron la reproducción del capital en otras regiones del país y de Europa, en las últimas décadas cumple con el papel de proporcionar lo que más abunda en la región: fuerza de trabajo.

Las pocas opciones de sobrevivencia de las comunidades de la Mixteca, cimentadas en la posesión de tierras de pésima calidad y escasas fuentes de empleo en la región, permiten entender bajo qué condiciones económicas se desarrolla la migración internacional.

TESIS CON
FALLA DE ORIGEN

II.2 Antecedentes de la migración mixteca

La historia de la migración en la región mixteca, como pudo observarse, se encuentra asociada en gran medida a la incorporación económica y cultural de los mixtecos al sistema colonial y, posteriormente, al capitalismo contemporáneo. Aun cuando los mixtecos han tenido una movilidad tradicional desde antes de la época precolombina, debido a que se trasladaban desde las altas regiones montañosas hacia los Valles Centrales para la construcción de grandes obras monumentales como Monte Albán y Mitla, fue a principios del siglo xx cuando se dieron los primeros movimientos hacia los fértiles campos cañeros del Golfo de México en la costa de Veracruz.

Ya desde los años inmediatos a la Revolución mexicana se contaban por millares los mixtecos que migraban, luego de aceptar los anticipos ofrecidos por los enganchadores, los cuales dejaban en manos de sus familias.

Un número cada vez mayor de campesinos se refugiaba en la migración temporal hacia el Valle Nacional para trabajar en el corte de la hoja de tabaco y, en menor escala, en la pizca del algodón. Los primeros puntos de atracción fueron aquellas zonas a las que tenía acceso mediante las rutas comerciales: Valle Nacional, la ciudad de Oaxaca, Tehuacan, en Puebla y la Ciudad de México.

Las primeras noticias de lo que puede considerarse como migración masiva en la Mixteca se encuentran en el primer tercio del siglo xx. Para entonces confluyen una serie de condiciones sociales, económicas, y culturales —mencionadas anteriormente— que fomentan movimientos cada vez mayores. En 1921, estudiosos del tema hablaban de saldos negativos de población en la región Mixteca; después de esta fecha existen sólo algunos indicadores de la emigración.

Otro de los factores que contribuyen a empeorar la situación campesina en la región es el poco beneficio que el estado de Oaxaca obtuvo del reparto de tierras. Entre 1962 y 1986 la región fue beneficiada sólo con el 8.72% del total de reparto agrario de tierras realizado en el estado.⁹⁹ No obstante que en 1970 dominaba el ejido y la comunidad (64.5), la proporción de propiedad privada en la región durante ese año (35.5%) estaba por arriba del promedio estatal (23%). Debido a esto, la práctica del minifundismo se acentuó, caracterizado por la utilización de tierras escasas y de mala calidad, así como la presión demográfica sobre la tierra, dada la numerosa población que dependía de su

⁹⁹ A diferencia del 30% otorgado en el Istmo o el 18% en la Sierra Norte (Piñón, 1988), citado por Laura Velasco, *op. cit.*, p. 38.

explotación; por lo que productores minifundistas en la región combinan la actividad agrícola con la artesanal y, por supuesto, con la venta de su fuerza de trabajo (jornaleros) para poder solventar sus necesidades. La situación económica de los mixtecos se reduce así a una agricultura y ganadería de autoconsumo y de uso ritual; una silvicultura mal aprovechada; una actividad artesanal muy difundida entre la población a nivel familiar y un comercio familiar insuficientes para solventar las necesidades de la población.¹⁰⁰

La creación de caminos en la región facilita e incrementa la salida masiva de migrantes y supone una mayor diversificación de los destinos. Hasta 1942, la falta de caminos había frenado la migración de los mixtecos; con la construcción de la Carretera Panamericana, que atraviesa la Mixteca, se inicia la entrada de camiones de carga con enganchadores. Estos últimos llegaban originalmente a Tlaxiaco durante los días de tianguis para llevarse gente con rumbo a Veracruz, poco después los enganchadores diversificaron los lugares de captación de trabajadores.

En 1944 se inaugura una nueva ruta de migración como consecuencia del convenio del programa Bracero, durante el sexenio de Manuel Ávila Camacho, y durante la primera mitad de los años cuarenta más de siete mil trabajadores salen de la Mixteca.

Para 1950, miles de trabajadores procedentes de una docena de localidades de la Mixteca se trasladaban grandes distancias para llegar a la costa de Sinaloa; Era una migración circular hacia los circuitos agrícolas. Paralelamente, se daba una migración permanente hacia las ciudades de México y Oaxaca. El programa Bracero inaugura entonces una ruta migratoria hacia el noroeste de México, ya que entre 1954 y 1965 las migraciones de mixtecos se daban en forma permanente y organizada.

Durante las décadas de 1950-1960 la región Mixteca presentó un factor de migración más elevado que el resto del país, lo cual se reflejó en un incremento poblacional de sólo 8.6% en comparación con el 36% registrado en el país. El fenómeno de la migración era ya preocupante: para 1980 la región habría expulsado las dos terceras partes de la población que tenía en 1970,¹⁰¹ debido a que en la misma década se inician en el noroeste del país grandes zonas para cultivos comerciales. Específicamente se abrió un importante enclave agro-exportador hortícola en el valle de San Quintín, Baja California, el cual es desde entonces receptor tradicional de mixtecos.

¹⁰⁰ *Ibid.*, p. 39.

¹⁰¹ *Ibid.*, p.47.

TESIS CON
FALLA DE ORIGEN

II.3 Situación actual

La actual migración mixteca se caracteriza por surgir después de la Segunda Guerra Mundial y al inicio del periodo de industrialización del continente. Es una realidad que los migrantes mixtecos se encuentran en muchos campos agrícolas del país; aunque no se sabe con exactitud los lugares en donde se emplean, se tiene claro que en el noroeste del país se encuentra la mayoría de estos trabajadores, en 1994 se estimaba que de esta región salían cada año entre 10, mil y 15 mil peones de manera definitiva y entre 40 y 60 mil temporalmente¹⁰²

Por lo que puede hablarse de una emigración masiva en la región ya que de cada diez mixtecos, tres se van de la región; cuatro trabajan temporalmente en otras partes del país, y sólo tres permanecen en el área.¹⁰³

La Mixteca¹⁰⁴ cuenta con una superficie total calculada en un millón 522 mil 087 hectáreas, de las cuales sólo el 7% del total corresponde a la superficie de uso agrícola. De este porcentaje, tan sólo la décima parte es de riego, lo que equivale a menos del 1% del área total¹⁰⁵. Porcentaje insuficiente para captar a más del 60% de la población económicamente activa de la Mixteca, que tiene como principal actividad la agricultura. Cabe destacar que dentro de la estructura agrícola de la región, más del 75% de la superficie cultivable se destina al cultivo del maíz, que constituye el alimento en torno del cual se organiza la vida familiar y social de las comunidades. Por ello la producción del maíz es sumamente importante entre la población Mixteca; sin embargo, ésta ha sido cada vez menor, al grado de que desde la década de los años ochenta cerca del 90% del maíz que se consume en la Mixteca proviene del exterior, en tanto podría considerarse que sólo el 10% restante representa la producción interna.¹⁰⁶

Dentro de los fenómenos ambientales se pueden destacar: la sequía que afecta al 65% de la superficie total, además de tener estaciones secas muy definidas erosión de 50 a 200 toneladas por hectáreas al año en el 46% de la superficie; baja fertilidad con

¹⁰² Mario Ortiz Gabriel, "Migración laboral y reproducción ... *op. cit.*, p.430

¹⁰³ Laura Velasco Ortiz.. "Migración Femenina y estrategias de sobrevivencia de la unidad doméstica: un caso de estudio de mujeres Mixtecas en Tijuana", en *Mujeres migración y maquila*, compilado por Soledad González, et. al. México, Colof-colmex, 1995. p.41.

¹⁰⁴ Incluye sólo Mixteca alta y baja.

¹⁰⁵ Mario Ortiz Gabriel "Los campesinos en la Mixteca y los cambios en la estructura económica regional" en *Primeras Jornadas de Estudios mixtecos y mixes*, Oaxaca, México, IIS-UABJO, CIESAS-Oaxaca, p. 57.

¹⁰⁶ Luis Ma. Fernández Ortiz, et. al., *Los factores que condicionan el desarrollo rural en la Mixteca oaxaqueña*, México, DCSYH-UAM Xochimilco, 1989. p.50.

variedades de bajo rendimiento e incesantes plagas, así como constantes heladas que afectan el 60% de la superficie total de la región.¹⁰⁷ A esto se suma la degradación ecológica que ha caracterizado a la Mixteca desde mediados del siglo XIX, cuyos efectos se muestran hoy en la fuerte erosión de aproximadamente el 90% del territorio regional,¹⁰⁸ resultado de ese pasado remoto, en donde la ganadería y la agricultura de diversos productos orientados a la comercialización dejaron enormes ganancias a los españoles en su época de auge.

Como puede observarse, en la Mixteca confluyen diversos problemas tanto económicos como sociales, mismos que han agravado la situación, al grado de que esta región, se constituye hoy como una de las principales zonas expulsoras de mano de obra hacia otras regiones del país y del extranjero.

Los mixtecos han sido trabajadores migrantes desde antes de 1900, cuando se trasladaban al estado de Veracruz para trabajar en el corte de caña. Setenta años más tarde, en los cultivos comerciales de exportación de Sinaloa y Baja California se empleaba a más 60 mil trabajadores, la mayoría de ellos mixtecos, frente a 10 mil que participaban en el circuito migratorio establecido entre la Mixteca y la ciudad de México. En 1990 se estimaba existían aproximadamente 25 mil mixtecos que vivían y trabajaban en las ciudades fronterizas del noroeste de México, en donde han establecido enclaves que apoyan el desplazamiento de los migrantes con alojamiento e información, en California, Oregón, Washington, Florida, West Virginia y recientemente en Nueva York, y se estima que existen 10 mil a 20 mil mixtecos laborando en California, Oregón y miles más en Florida y West Virginia.¹⁰⁹

II.3.1 Crecimiento poblacional

El desarrollo del crecimiento poblacional en la Mixteca durante las últimas 5 décadas (1950-2000) ha sido variado, pero puede destacar se que de los siete distritos que lo integran, sólo dos han seguido una línea ascendente en la últimas décadas, Huajuapán, que contiene el 29% de la población total, y Juxtlahuaca, que hasta 1990 había seguido una línea ascendente de crecimiento y, misma que posteriormente se estanca. Por lo que

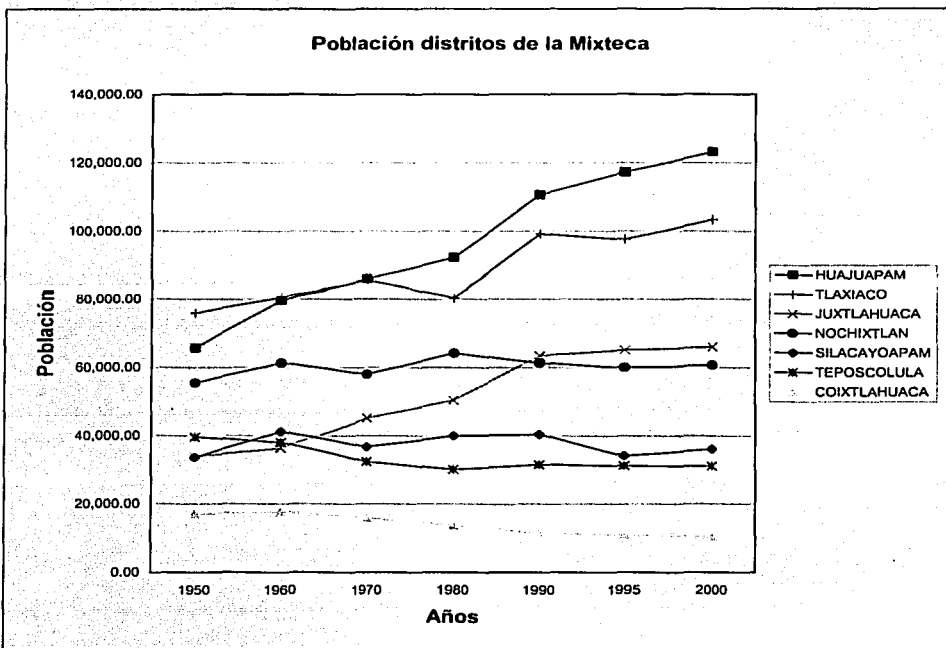
¹⁰⁷ Tomas Galomo Rangel y Rafael Rodríguez Hernández. "Generación de alimentos y políticas de investigación en Oaxaca" en *Taller interdisciplinario sobre política social e indicadores del bienestar en el estado de Oaxaca*, México, Coplade-CIUNAM, s.f. p. 348

¹⁰⁸ Juan José Atliano Flores. *op.cit.*, p. 44.

¹⁰⁹ Jorge Santibáñez, *Migración nacional e internacional... op. cit.*, p 10

respecta a los municipios de Tlaxiaco, Nochixtlán, y Silacayoapam puede mencionarse que tienen una pérdida de población durante el quinquenio 90-95 y que se recuperan ligeramente para el quinquenio 95-00, mientras que los municipios que han tenido una pérdida constante de población y una tendencia a la baja son Coixtlahuaca y Teposcolula, debido sobretodo a los altos índices de emigración. (Gráfica 4)

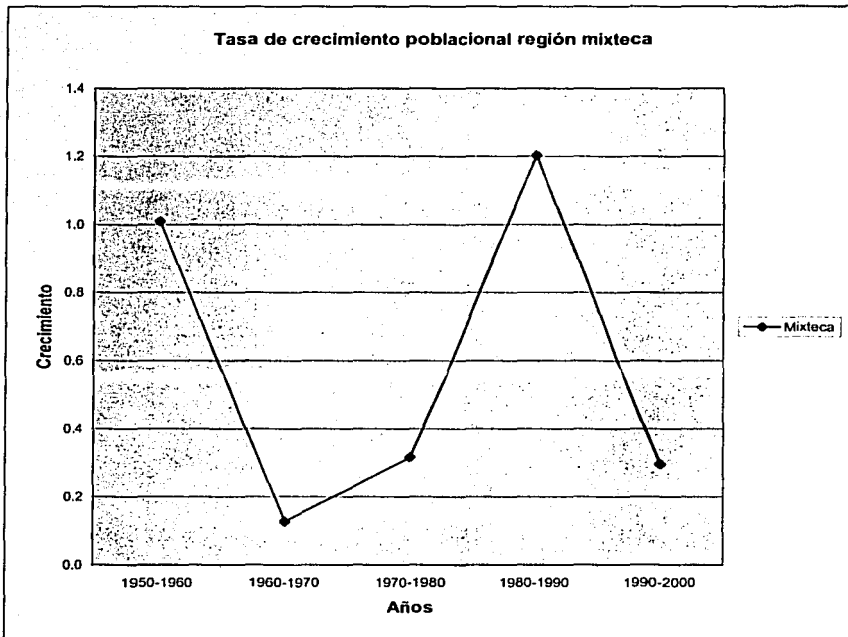
Gráfica 4



Uno de los fenómenos que dan cuenta del incremento de los movimientos migratorios es el crecimiento poblacional. Al analizar las tasas de crecimiento en la región se observa un descenso en su ritmo de crecimiento en las últimas 3 décadas, sobretodo durante la

década de los noventa, con una tasa de crecimiento de 0.3%, mientras que en 1980 habla una tasa de crecimiento de 1.2% (gráfica 5)

Gráfica 5



Fuente: Elaboración propia basada en datos en INEGI 100 años de censos 1950-2000

Hasta el momento no se sabe de hechos precisos que puedan motivar una tasa de mortalidad lo suficientemente alta como para producir pérdida de población. Tampoco existen datos que confirmen una reducción en las tasas de fecundidad, ni se observa desplazamientos masivos de población con fines de colonización. Por lo anterior, se considera que la pérdida de población que se origina en la región se debe fundamentalmente al proceso migratorio.

**TESIS CON
FALLA DE ORIGEN**

II.3.2 Factores que condicionan el movimiento migratorio

El hecho de que porcentajes importantes de la población de la Mixteca sean expulsados, como mano de obra a otras regiones del país se debe principalmente a las casi nulas expectativas que éstos tienen sobre la calidad de vida en sus lugares de origen en cuanto a la obtención de un ingreso que garantice un cierto bienestar familiar. Esto último permite afirmar que la migración en el estado de Oaxaca tiene como primera causa factores económicos; en la mayoría de los casos los motivos que los conducen a migrar son los concernientes a la incapacidad de hacer producir la tierra. Son muy pocos quienes dejan su comunidad por problemas políticos o religiosos.

Desde hace más de un siglo la Mixteca no produce ni siquiera los alimentos básicos para la subsistencia de su población, ni dispone de superficies susceptibles de ser transformadas en tierra de riego de alta productividad, por lo que le corresponde cumplir con el rol fundamental de producir fuerza de trabajo barata, empleada temporalmente en el DF, en el norte del país o en el extranjero. Con lo esto logran sustituir los míseros o nulos ingresos que perciben en su lugar de origen.

II.3.3 Descripción de flujos

Aunque la migración es un elemento que caracteriza a la mayoría de las comunidades y municipios en la Mixteca, existen subregiones que se caracterizan por que en ellas predomina la migración definitiva hacia la Ciudad de México o hacia Estados Unidos, mientras que en otras predomina la migración temporal hacia las zonas agrícolas del noroeste de México y de Estados Unidos. Los factores que generalmente inciden en los destinos migratorios varían entre el alcance de las redes sociales migratorias y los recursos económicos con los que se cuenta para viajar, la demanda de fuerza de trabajo en los mercados, etcétera. Estos flujos han ido evolucionando y se han diversificado a lo largo de varias décadas. (Cuadro 3)

En este sentido, se sabe que en los distritos de Coixtlahuaca y Nochistlán los mixtecos emigran en forma definitiva, fundamentalmente, hacia la Ciudad de México; en tanto que en Juxtlahuaca la migración es predominantemente temporal y se dirige hacia Baja California, Sinaloa y Estados Unidos. Finalmente en Tlaxiaco, Huajuapán y Teposcolula hay sectores de población que emigran en forma definitiva, mientras que otros lo hacen de manera temporal.

TESIS CON
FALLA DE ORIGEN

CUADRO 3

Evolución de los flujos migratorios de la Mixteca, 1930-2000	
Periodo	Lugares de destino de la emigración
1930-1940	D.F.
1940-1950	D.F.-E.U.
1950-1960	D.F.-Veracruz-Cuautla-E.U.
1970-1980	D.F.-Culiacán-Sonora-EU.
1980-1990	D.F.-Ensenada-Culiacán-Tijuana-E.U.
1990-2000	D.F., y su área conurbana, Veracruz, Morelos, Cd. Obregón (Son), Culiacán (Sin), San Quintín, Tijuana (BC), EU (Los Ángeles, Chicago y Nueva York)

Fuente: Elaboración propia con base en Fernández Ortiz, *op. cit.*

II.3.4 Tipo de migración

Para entender un poco el tipo de migración (definitiva o temporal) que se genera en la región se tienen que contemplar dos aspectos fundamentales: sus rasgos culturales y su situación económica.

La composición étnica de la población es un elemento que condiciona cualquier proceso que sucede en la región. La Mixteca es una región históricamente indígena. De acuerdo al último censo, los mixtecos representan dentro del estado el segundo grupo etnolingüístico en volumen después de los zapotecos y el cuarto a nivel nacional.

Del total de población mayor de cinco años en la región, calculada en 376,941, cerca del 40% habla lengua indígena; de éstos, 79% son bilingües y el resto son monolingües, es decir que sólo hablan lengua indígena.

Respecto a su situación económica, como ya se ha visto la pobreza existente en la región se ha relacionado a una estructura productiva de tipo minifundista donde los cultivos predominantes son el maíz y el frijol de temporal, aunado a que gran parte de la superficie de producción que se dedica a alguna actividad productiva –ya sea forestal, agrícola o ganadera– se encuentra en un acelerado proceso de erosión. Según un estudio llevado a cabo por el Programa de Desarrollo de las Mixtecas, 30% de la superficie física de la región no sirve prácticamente para la vida humana, vegetal, ni animal.¹¹⁰

¹¹⁰ Laura Velasco Ortiz. *op. cit.*, p.41.

TESIS CON
FALLA DE ORIGEN

Se observa entonces una relación directa entre el tipo de migración, el lugar de atracción y el grado de deterioro ecológico que presentan los distritos expulsores en la Mixteca. En los distritos de Nochixtlán y Huajuapán se encuentra la desertificación de los suelos más severa de toda la región y predomina una migración definitiva principalmente hacia la Ciudad de México y Estados Unidos. Situación distinta se observa en los distritos de Teposcolula, Juxtlahuaca, el sur de Tlaxiaco y el sudeste de Huajuapán, donde la degradación ecológica no es tan severa; la migración allí, predomina temporal y se dirige fundamentalmente al noroeste de México.

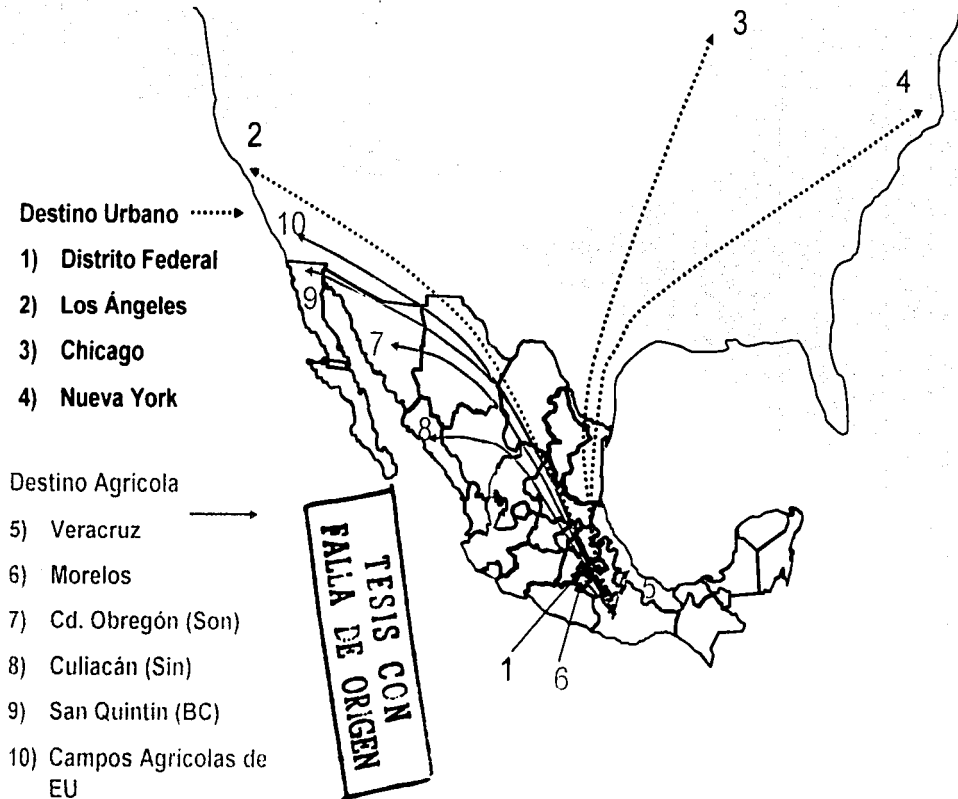
Sin embargo, no obstante estas diferencias, existe una importante tendencia regional hacia la migración temporal, sobre todo a partir de los años setenta, década en la que se consolida el desarrollo agroindustrial en el noroeste de México, demandando importantes cantidades de fuerza de trabajo.

Se puede afirmar entonces que dentro de la Mixteca existen dos importantes corrientes migratorias que salen de la región:

1. **Directa** con destino urbano, principalmente hacia el D.F.; en donde los hombres se dedican a la albañilería, muchos de ellos se enlistan en el ejército o se emplean en el sector servicios y las mujeres que trabajan se emplean en el servicio doméstico o en el empleo informal. También se dirigen hacia algunas ciudades de Estados Unidos: Los Ángeles, Chicago y Nueva York, en donde la mayoría se dedica al sector servicios, dentro del cual se emplean como meseros, auxiliares de cocina, servicios de limpieza en hoteles o en restaurantes.
2. **Circular** y en etapas con destino rural, principalmente hacia los estados de Veracruz y Morelos para la zafra de la caña; Obregón, Sonora, en el corte de algodón; Culiacán, Sinaloa en la pizca del tomate, y los campos hortícolas de Baja California y Estados Unidos (Mapa 3)

TESIS CON
FALLA DE ORIGEN

Mapa 3
Flujos Mixtecos



II.3.5 Los jornaleros agrícolas

De acuerdo al Programa de Jornaleros Agrícolas, se estimaba que en 1996 había 2.1 millones de jornaleros agrícolas, de una población de 23 millones de personas que se encuentran en áreas rurales. Para el año 2000, esta cifra se incrementa a más de tres millones de jornaleros en el país. Según estimaciones de este programa existen aproximadamente 52,752 jornaleros agrícolas en el estado, de los cuales 28,032 son provenientes de la Mixteca, lo cual representa un 53.13% del total del estado, seguido de los provenientes de la Sierra Sur (26.24%) y de los Valles Centrales (20.6%).

Sin embargo, estas cifras no son confiables debido a que existe una dificultad para determinar su número, derivada de su constante movimiento; por lo que no se sabe exactamente el número de trabajadores agrícolas que acuden a los campos

Para el caso de la región Mixteca, resulta imprescindible el estudio de los jornaleros agrícolas ya que éstos representan el grupo más numeroso de trabajadores agrícolas a nivel estatal (53.13%).

II.3.5.1 Destinos

El incremento del éxodo rural definitivo hacia otros lugares dentro y fuera del país ocasiona una gran diversidad de problemas, no sólo en los lugares de origen sino en los lugares de destino, los que se manifiestan en una lenta y brutal adaptación al nuevo medio, así como en un incremento en la demanda de servicios y obras públicas, de mayores viviendas, escuelas, servicios médicos y creación de empleos que generalmente son insatisfactorios y producen condiciones mucho más miserables que las existentes en los lugares de origen.

Los principales destinos migratorios de los jornaleros son Sinaloa (49%), Estados Unidos (13%), Baja California (11%), la costa oaxaqueña (8%) y otros (19%).

De entre las regiones que integran el estado de Oaxaca, las de mayor expulsión hacia el noroeste del país son las regiones de la Mixteca, Sierra Sur y Valles Centrales, siendo los principales grupos indígenas migrantes los mixtecos, los triquis y los zapotecos de la Sierra Sur y de Valles Centrales.

La migración de población indígena oaxaqueña hacia el norte del país y Estados Unidos no es un fenómeno reciente. Ya en 1960, un gran número emigró al noroeste, sobre todo a Culiacán, Sinaloa, para trabajar en la pizca del tomate. La demanda

TESIS CON
FALLA DE ORIGEN

sostenida de mano de obra en el norte, aunada a la desaceleración productiva en el sur, llevó a los jornaleros oaxaqueños a conformar un corredor migratorio que los llevaría a Sinaloa, Sonora, Baja California, California, Washington, Canadá (Oregón) e incluso Alaska.

Baja California es un estado con poca población de acuerdo al contexto nacional, en donde habita sólo el 2% de la población total de la República Mexicana. Los cuatro municipios que conforman el estado son Mexicali, Tequila, Tijuana y Ensenada. Tomando a la lengua indígena como un indicador de migración, se calcula que existen 37,685 hablantes de lengua indígena en Baja California, de los cuales aproximadamente el 38% pertenecen a la etnia mixteca.¹¹¹

Tijuana y Ciudad Juárez son dos de las ciudades intermedias en la ruta seguida por los mixtecos. Aunque esta corriente es predominantemente temporal, se han incrementado los asentamientos en colonias periféricas de Tijuana, a donde han llegado desde principios de los años setenta y se han ido incrementando recientemente en los alrededores de los campos agrícolas de San Quintín.

La ciudad de Tijuana es sumamente preferida por los trabajadores rurales y podría considerarse como estratégica, debido a que está situada en la frontera de nuestro país, situación que hace posible emplearse en Estados Unidos.

Aproximadamente desde la década de los setenta, Tijuana constituye el centro urbano del norte mexicano que atrae al mayor número de migrantes mixtecos de la región oaxaqueña.

El primer asentamiento en esta ciudad tuvo lugar a principios de los años setenta, época coincidente con el auge agrícola de los campos de riego de Sinaloa, Sonora y, posteriormente, Baja California. Los primeros asentamientos de mixtecos son el resultado de una migración en etapas que se inició hacia Veracruz, luego a Cuautla, posteriormente a Cullacán, y después siguió hacia Baja California y Estados Unidos.

Entre 1980 y 1990 se inicia una sustitución paulatina de mestizos provenientes de otros estados de la república por migrantes oaxaqueños en los campos agrícolas de California, en Estados Unidos, lugar donde a la fecha han sentado precedente sus formas organizativas y sindicales. California es desde entonces una zona de atracción de migrantes, siendo los jornaleros agrícolas oaxaqueños los que tienen una presencia

¹¹¹ INEGI, 2000; incluye a los mixtecos de Puebla y Guerrero.

predominante en la región, se estima que en 1995 había entre 20 mil y 30 mil indígenas mixtecos trabajando como jornaleros, lo que representa entre el 5% y el 7% de la fuerza laboral agrícola de California.¹¹²

11.3.5.2 Enganchadores

En todas las microregiones de la Mixteca los jornaleros se movilizan mediante enganchadores, los cuales acuden a reclutar gente en los principales centros aglutinadores, que generalmente son las cabeceras distritales de Juxtlahuaca, Huajuapán y Ocotlán, dependiendo de la ubicación de las localidades. Los enganchadores son los hombres de confianza de los productores, generalmente trabajadores con experiencia que durante años han trabajado en los campos, o bien líderes nativos de la comunidad. Estos recorren las localidades e integran los grupos para ir a los campos; en algunos casos acuden a las autoridades locales para hacer listados o para que les comisione a alguien que los ayude a formar los grupos. También se llega a utilizar el radio para anunciar el lugar y fecha de reclutamiento, incluyendo el nombre de la persona que está formando el padrón.

Los productores envían y pagan los autobuses que transportan a los jornaleros. Los contratos son meramente verbales y, en ocasiones, se dan por día, dependiendo de la oferta y la demanda de mano de obra. Generalmente al inicio de la temporada de reclutamiento hay sobreoferta de mano de obra, razón por la cual el salario se deprecia. Hasta el año 2001 el salario de los jornaleros se encontraba entre 17 y 20 pesos al día, cantidad que se considera superior si se compara con la obtenida en los lugares de origen, (10 a 15 pesos al día).

11.3.5.3 Condiciones laborales en los lugares de destino

Las condiciones laborales a las que están sometidos los jornaleros en los campos agrícolas llegan a ser indescriptibles. Comienzan desde la salida de sus localidades hacia los lugares de reclutamiento y, posteriormente, en el peregrinar por diversos estados de la república, hasta llegar a los campos agrícolas. Esperan a los autobuses enviados por los productores, que por lo general salen con gran retraso (puede ser del hasta varios días), por ésta razón es común ver a familias completas pernoctando a la orilla de los caminos o en las calles de los centros de reclutamiento, en espera de la partida.

¹¹² Gaspar Rivera Salgado "Radiografía de Oaxacalifornia" en Masiosare-Reforma, México, 1998 p.3

Cuando por fin llega el momento del traslado, éste se da en condiciones infrahumanas. Viajan en camiones que usualmente se encuentran en pésimo estado los cuales han sido protagonistas en muchas ocasiones de múltiples accidentes que ocasionan la muerte de cientos de jornaleros, incluyendo niños y mujeres.

Los trabajadores invierten una semana en el traslado, solventando los gastos del mismo a través de deudas o de ahorros anticipados; muchas veces viajan sin recursos y en situaciones de completa precariedad.

Una vez establecidos en los campos agrícolas, se dividen en cuartillas (grupos de 5 a 12 personas) y se les asignan labores según sexo y edad.¹¹³ Tienen jornadas de hasta 15 horas diarias, ya que las tareas comienzan desde las cuatro de la mañana y generalmente terminan hasta las seis o siete de la noche, con interrupciones para comer, tomar agua o ir al baño (en letrinas instaladas al aire libre a un costado de los campos, por lo que muchos prefieren cumplir con esta necesidad en el mismo lugar de trabajo).

Las condiciones laborales a las que están sometidos los jornaleros repercuten directamente en su salud. El uso de agroquímicos, el desgaste físico de las intensas jornadas laborales, la falta de material y equipo para llevar a cabo sus actividades, son algunas condiciones laborales que afectan su salud.

Dentro de las enfermedades de mayor incidencia en los jornaleros se encuentran los dolores músculo-esqueléticos y dorso-lumbares, anemias clínicas, desnutrición, enfermedades de la piel, malestares gripales y parasitosis. Las mujeres presentan además enfermedades vinculadas con la salud reproductiva. En los niños, dada su participación laboral, las enfermedades más recurrentes son las gastrointestinales, como la diarrea, gastroenteritis, parasitosis y disentería; enfermedades agudas como la bronquitis, faringitis y amigdalitis; así mismo suelen encontrarse con altos índices de desnutrición, dolores de cabeza, enfermedades de la piel y de los ojos.

Las condiciones de vida a la que se enfrentan los miles de jornaleros agrícolas en los lugares de destino muchas veces son peores a las que experimentan en los lugares de origen. Viven hacinados en cuarterías, las cuales generalmente son privadas, rentadas por los trabajadores. En éstas no cuentan con los servicios mínimos y tampoco tienen derecho a servicios médicos.

¹¹³ En el caso de las mujeres y los niños, se les asignan actividades que tienen poco que ver con el esfuerzo físico, aunque muchas veces se ven forzados a cargar cajas excesivamente pesadas. La mayoría de las veces son actividades de recolección, clasificación y empaquetado de los productos.

11.3.5.4 Migración Femenina

Dentro de las diferentes manifestaciones de la movilidad laboral, la participación de la mujer constituye uno de los cambios más significativos en la composición de la población que migra. Hoy la incorporación del trabajo femenino e infantil es mucho más representativo que en décadas anteriores. A mediados de la década de los noventa, el 66% del total de la fuerza de trabajo de las principales regiones agrícolas (Sinaloa, Baja California, Sonora y Nayarit), estaba conformada por mujeres y niños (34% mujeres y 32% menores de 12 años).¹¹⁴

Además de su integración al mercado laboral, las mujeres no dejan de lado su "papel histórico", pues deben hacerse cargo de las actividades domésticas. Una jornada normal inicia desde las tres de la mañana para preparar los alimentos del día, el trabajo en el campo comienza a las siete de la mañana y termina a las cuatro de la tarde; a partir de esa hora sirve de comer, lava la ropa, limpia la vivienda y baña a los niños, terminando su jornada hasta las nueve o diez de la noche. Debido a esta intensa actividad, a los tres meses de estar en los campos agrícolas comienza a agotarse y enfermarse.

En los campos agrícolas realizan las mismas actividades que los hombres, a excepción de los trabajos de fumigación y de control de personal, ejecutados por los jefes de cuadrilla o mayordomos. Por su trabajo recibe el mismo salario que los hombres, pero —dada su condición de monolingüismo o analfabetismo— en muchas ocasiones les anotan menos baldes de los trabajados y se les reduce la paga.

La situación de las mujeres empeora si se consideran las enfermedades a las que está expuesta debido al desgaste físico, producto de su doble jornada, y a la mala alimentación (al igual que los niños), razón por la que es más susceptible de adquirir enfermedades. La situación se agrava si se agrega el hecho de que carecen de seguridad social, a la que debiera tener acceso como trabajadora asalariada. En los casos de gravidez, las mujeres jornaleras se ven obligadas a trabajar hasta el último día de embarazo por lo que su situación se torna dramática.

Durante los años ochenta la cantidad de migración femenina mixteca (igual que lo sucedido en la mayoría del país) fue menor respecto a la masculina, ya que representó el 31.78% de la migración regional. Las movilizaciones femeninas fueron mayoritariamente

¹¹⁴ Estela Guzmán Ayala, "Salud en el trabajo: el caso de las jornaleras agrícolas" en revista *Oaxaca población y futuro*, Año 6, núm. 16, abril-octubre, México, COESPO, 1995. p. 4

dirigidas a las ciudades, dándole un sentido de emigración predominantemente urbano. En la ciudad los mixtecos accedieron a los mercados de trabajo en forma diferencial según del sexo: albañilería para los hombres y el servicio doméstico para las mujeres. Del total de mujeres que han migrado a las ciudades, el 49% ha trabajado alguna vez en el servicio doméstico en los lugares de destino.¹¹⁵

Dentro de los principales destinos de las mujeres se encuentra que el 44% se dirigió a ciudad de México; 11.65% a Veracruz; 3.04% a Morelos; 9.9% a Sinaloa, y cerca de 3% a Baja California. Un 17% de las mujeres que migraron se han dirigido a los campos agrícolas del noroeste del país y de Estados Unidos.¹¹⁶

Respecto al promedio en la edad de las mujeres mixtecas al migrar, su primera salida la realizaron más jóvenes (18 años) que la efectuada por los hombres (19 años). Un 38.40% de las migrantes realizó su primera salida entre los 6 y 15 años, en contraste con la salida de los hombres que registró un 26.58%. Un 29.50% de las mujeres migra por primera vez entre los 16 y 20 años, a diferencia de el 40.53% de los hombres a la misma edad.

Otro de los fenómenos que acompañan a los movimientos de mujeres mixtecas es el concerniente a la lengua, debido a que la salida les obliga a aprender, además de su lengua natal, el español e inclusive el inglés, dependiendo del destino. En este sentido se sabe que 57.06% de las indígenas que han migrado alguna vez hablan sólo el español, en contraste con 68.10% de las que nunca han migrado. Es decir, el bilingüismo español/mixteco es mayor entre las mujeres migrantes (41.24 %) que entre las no migrantes (27.6%).¹¹⁷

Para la década de los noventa y principios del año 2000, los flujos de mujeres se incrementaron y fueron dirigidos hacia las ciudades y a los campos agrícolas, en la misma magnitud que la migración masculina. Dentro de la población jornalera, la migración femenina representa el 50% del total de los migrantes y la mayoría de las migrantes son menores de edad.¹¹⁸

Cabe destacar que la situación de los jornaleros agrícolas en términos generales es crítica, pero esta situación se acentúa en el caso de las mujeres migrantes. Es cierto que

¹¹⁵ Laura Velasco Ortiz. *op. cit.*, p. 43.

¹¹⁶ *Ibid.*

¹¹⁷ *Ibid.*, p. 44.

¹¹⁸ Estela Guzmán Ayala. *op. cit.*, p. 5.

TESIS CON
FALLA DE ORIGEN

la inserción de la mujer en nuevos ámbitos laborales contribuye al ingreso familiar, sin embargo, paralelamente se están creando mayores y más violentos escenarios para ellas.

II.3.5.5 Trabajo infantil

La crudeza de los problemas económicos que enfrenta la población trabajadora ejerce una mayor presión y requiere de la incorporación temprana al mercado laboral de los niños y niñas de las familias rurales oaxaqueñas. Contar con la participación de niños y niñas en las actividades del campo es un apoyo fundamental a la economía familiar, por lo que ha sido tradicionalmente considerado como parte del proceso de formación y desarrollo de los menores y, a la vez, como una de las estrategias de sobrevivencia de la familia. Desde hace algunas décadas, un gran número de familias promueve una mayor incorporación de niños al mercado de trabajo asalariado, ya sea en el sector informal o en el campo como jornaleros agrícolas, como ayuda extra a sus padres.¹¹⁹

En San Quintín, Baja California, estimaciones de la Dirección de Trabajo y Previsión Social del estado consideran que los niños representan entre el 25 y el 30% de la fuerza de trabajo ocupada.¹²⁰ El Programa Nacional de Jornaleros Agrícolas (Pronjag, 1996) informa que existen 1.5 millones de niños jornaleros agrícolas, de los cuales 1.1 millones son menores de 14 años.¹²¹ De éstos, el 40% son analfabetas, debido a que la mano de obra infantil está disponible desde de los 6 años, por lo que los pequeños jornaleros pierden la oportunidad de obtener la educación primaria.

Existen programas de educación primaria para niños migrantes implementados por la Secretaría de Educación Pública (SEP) y el Consejo Nacional para el Fomento Educativo (Conafe) los cuales atienden, tanto en los estados de atracción como en los de expulsión, a niños trabajadores agrícolas. Durante el periodo 2000-2001 estos programas captaron a cerca de 29,728 niños en campamentos.¹²² Sin embargo, ninguno de estos programas son bilingües a pesar de que atienden en su mayoría a niños indígenas. Considerando

¹¹⁹ Se estima que el 15% de la fuerza rural del país son niños de entre 6 y 16 años de edad y trabajan de 8 a 10 horas diarias. Inician su jornada de trabajo desde las cuatro de la mañana y ganaban hasta el año 2001 un salario de 1.60 pesos por hora, lo que a veces les permite reunir entre 90 y 112 pesos semanales.

¹²⁰ Instituto Nacional Indigenista, *Programa Nacional de Solidaridad con Jornaleros Agrícolas: Diagnostico de las condiciones de vida y trabajo de jornaleros Agrícolas del valle de San Quintín, BC, México*, agosto-octubre 1999 p 69

¹²¹ Carmen Pedrazzini (coord.), *La esclavitud en México Campesinos migrantes y derechos humanos*, México, 1998. Centro de derechos Humanos Miguel Agustín Pro Juárez. México., p 9

¹²² Programa Nacional para el Desarrollo de los Pueblos Indígenas 2001-2006, Secretaría de Gobernación, México, 2000, p 58

que el número de niños jornaleros supera los 1.1 millones, menos del 3% es atendido por estos programas.

Además de una mala educación el panorama se vuelve aún más desalentador si se considera que el 75% de los niños jornaleros presenta graves problemas de nutrición causados por la mala alimentación y las extensas jornadas de trabajo a las que son sometidos.

11.3.5.6 El caso del valle de San Quintín, BC.

El valle de San Quintín es una de las regiones agrícolas más importantes del municipio de Ensenada. Está ubicado en el paralelo 31 —que pasa por el poblado de San Vicente y se extiende hacia el ejido de Pai-Pai— y el paralelo 28 —límite fronterizo con el estado de Baja California Sur. Tiene una superficie de 36,941 km², que representa cerca de 70% de la superficie municipal y casi la mitad de toda la extensión de Baja California.

Este valle se encuentra a unos 130 kilómetros de la ciudad de Ensenada, con una población de 54,600 habitantes distribuidos en 54 localidades y seis delegaciones municipales de la región: San Vicente, Punta Colonet, Calalú, Vicente Guerrero, San Quintín y el Rosario, con una superficie de 4,330 Km².

En este valle se asientan miles de indígenas oaxaqueños migrantes, jornaleros que han hecho del mismo un enclave agrícola del estado, cuyas características lo convierten en una de las principales cloacas laborales del país, debido a que las condiciones laborales son de extrema explotación. Miles de estos indígenas, en su mayoría de origen mixteco, son llamados despectivamente por los capataces y patronos como "oaxaquitas" o "oaxacos".

El valle de San Quintín es una escala obligada de las corrientes migratorias oaxaqueñas, en camino hacia los campos de cultivo de Estados Unidos, y es uno de los lugares que destacan por contener un gran número de población migrante indígena, al igual que el resto de Baja California,¹²³ principalmente en el valle de Mexicali y el valle de Mandadero, en donde la mayoría es de origen mixteco.

San Quintín es una región importante debido a su alto desarrollo de actividades agrícolas, lo anterior es propiciado por diversas condiciones como los suelos y climas adecuados para la producción hortícola, en las grandes planicies la disponibilidad del

¹²³ Según el XXII censo de INEGI, en Baja California el 46% de la población migrante es indígena.

TESIS CON
FALLA DE ORIGEN

suelo y del agua, además de la cercanía con Estados Unidos y su mercado de exportación, siendo algunos de los factores que han contribuido a que el valle se considere un polo desarrollo económico. Ello lo convierte en un centro de atracción de mano de obra predominantemente agrícola e indígena.

En contraste con la modernidad de las empresas agrícolas establecidas en el valle de San Quintín, las condiciones de vida y de trabajo de los jornaleros agrícolas son en la mayoría de los casos de precariedad. De tal manera que puede considerárseles más desprotegidos que en sus lugares de origen.

En el valle, los jornaleros agrícolas se encuentran ubicados en tres tipos de asentamientos humanos: las colonias, los campamentos y las cuarterías. Dentro de las cinco delegaciones municipales que integran el valle se encuentran establecidas 43 colonias, 39 campamentos de trabajadores agrícolas y 143 cuarterías.

Las colonias son asentamientos definitivos de las familias jornaleras, las cuales se han realizado de manera irregular, sin planificación previa. La propiedad de los lotes generalmente es de los jornaleros, quienes viven ahí en forma definitiva desde hace varios años. En este tipo de asentamientos suele encontrarse viviendas construidas con materiales como plástico o cartón.

Los campamentos están ubicados muy cerca de los campos agrícolas y son proporcionados por las empresas agrícolas a sus trabajadores. Son lugares formados por módulos de galeras construidos con lámina galvanizada y subdivisiones que forman cuartos muy pequeños de 5, 10 y 15 metros cuadrados.

Las llamadas "cuarterías" son, en el mejor de los casos, pequeños cuartos construidos aisladamente por los productores y rentados a los jornaleros por día o por mes, dependiendo de la región. Se ubican cerca de los campos agrícolas y en el peor de los casos son cuartos construidos por los mismos trabajadores agrícolas a base de cartón, madera o cualquier material que sirva para resguardarse del medio ambiente.

Durante el periodo que transcurre entre los meses de mayo y septiembre el número de trabajadores se incrementa, la capacidad de los campamentos y cuarterías se vuelve insuficiente, lo que provoca hacinamiento en este tipo de viviendas.

En su mayoría, la migración laboral se da de forma familiar. El 89% de los jornaleros agrícolas viaja con su familia y únicamente en algunas localidades salen hombres solos

(generalmente cuando se dirigen hacia Estados Unidos). En estos casos prescinden del enganchador, viajan por su cuenta y en períodos del año indefinidos.

En Baja California aproximadamente unos 60 mil jornaleros se encuentran en condiciones peores que las vividas por los indocumentados mexicanos en Estados Unidos, cuya frontera está a poco más de 300 kilómetros. Debido a que carecen de protección jurídica y laboral, el 10% de los jornaleros son niños de entre ocho y 14 años de edad que efectúan faenas de adulto y además carecen de instrucción académica.

La superficie del valle está conformada por 8 mil hectáreas que producen, entre otros productos, tomate, fresa, brócoli y calabaza. Una tercera parte de esa superficie la ocupan 14 empresas conformadas por capitales transnacionales cuyas ganancias en 1997 ascendieron a 65 millones de dólares. Estas empresas concentran el mayor número de migrantes provenientes no sólo de Oaxaca sino de otros estados de la república como Guerrero, Puebla y Sinaloa. Cuales

A pesar de las ganancias obtenidas año con año, estas empresas pagaban hasta el año 2001 salarios de alrededor de 25 y 35 pesos diarios los contratan o despiden a capricho, les pagan muchas veces con cheques sin fondos y retrasan pagos hasta por un mes. En varias ocasiones el cheque no es recibido en muchas tiendas y existe una especie de tienda de raya, en donde el cheque es intercambiado por mercancía. Estas tiendas generalmente son propiedad de parientes de los patrones o de ellos mismos. En este valle, al igual que en muchos campos agrícolas, en donde se contrata a miles de jornaleros, predominan el analfabetismo, la desnutrición, la violencia y, sobretodo, la inexistencia de los derechos laborales.

Existen casos como el de la empresa *Agrícola de Baja California* (ABC), cuyos propietarios (conocidos en la región como los hermanos Canelos, provenientes de Sinaloa), han efectuado inversiones calculadas en más de 10 millones de dólares en la construcción de 30 hectáreas de invernaderos totalmente automatizados (considerados como los más modernos de América Latina). El gran descontento entre los jornaleros llevó a 300 trabajadores que exigían el pago de su jornal, atrasado por años, a quemar parte de estos invernaderos el 8 de diciembre de 1999. Este tipo de disturbios es muy usual debido las constantes irregularidades en los pagos de los trabajadores.

En la propiedad se emplean aproximadamente 63 mil jornaleros; la mitad se distribuye en colonias y ejidos, el resto –unos 7 mil– rentan *cuarterías*. Más de 20 mil

TESIS CON
FALLA DE ORIGEN

están hacinados en *campamentos*, en los cuales al menos 3 mil de ellos llevan viviendo casi tres años.

A pesar de que la empresa ABC pagaba durante el año 2001 a los trabajadores 60 pesos diarios (salario superior al mínimo establecido), resulta irrelevante si se toma en consideración que el precio de los productos y servicios se eleva a casi el doble.

II.3.5.7 El caso de San Martín Peras

San Martín Peras es una comunidad que se sitúa en el municipio del mismo nombre dentro del distrito de Juxtlahuaca, en la región Mixteca. Se localiza a 48 km del centro aglutinador más cercano, que es la cabecera distrital de Santiago Juxtlahuaca. Limita al oeste con el estado de Guerrero; al norte, con los municipios de San Francisco Tlapancingo y Silacayoapam; y al Sur con el municipio de Coicoyam de las Flores. Esta micro-región es considerada por muchos estudiosos como la mayor expulsora de mano de obra agrícola del estado, ya que en algunas localidades existen porcentajes de expulsión de hasta 91% de la población total.¹²⁴

Las localidades que integran ésta micro-región son: el Chiñón, Espinal, Guadalupe Peras, Las Huertas, Las Minas, Paredón, San Isidro Peras, San Juan del Río, San Martín Peras, San Miguel Peras y la Trinidad.

Esta micro-región se ubica en una zona deforestada y erosionada, cuya vegetación está compuesta principalmente por pequeños arbustos y matorrales. Las Huertas, El Espinal y El Chiñón son las comunidades más deprimidas de la región y están localizadas al este del municipio, en forma aislada.

Parte del deterioro ecológico que caracteriza a esta zona se refleja en la escasez de agua como recurso natural, existe solamente un río y algunos arroyos temporales de agua para surtir a las localidades. El agua se utiliza en la mayoría de los casos para actividades domésticas y muy pocas veces para cultivos, debido a la contaminación predominante en la región, además de las grandes pendientes y el accidentado terreno que impide el transporte de agua a las laderas y, por ende, a las parcelas.

La micro-región tiene, por tanto, agricultura de infrasubsistencia, alto analfabetismo, insalubridad, carencia de servicios, hacinamiento y erosión de los suelos, lo que repercute

¹²⁴ Claudia Galindo Lara, *Los jornaleros agrícolas del estado de Oaxaca. Análisis sobre las causas y condiciones de la migración en este grupo social y las políticas de acción institucional*, Tesina UNAM FCP México, 1994, p. 23.

TESIS CON
FALLA DE ORIGEN

de manera directa en la marginación de los habitantes; siendo causas de emigración dirigida principalmente a los campos agrícolas de mayor desarrollo como Baja California, Sinaloa, Sonora, Nayarit y Morelos.

A principios de los años noventa migraban cerca de 3,200 habitantes hacia estas zonas de desarrollo agrícola. Lo cual representaba más del 60% del total de habitantes.

Las comunidades que más alto porcentaje de migrantes tienen en relación a su población total son La Trinidad (91.67%), Paredón (89.29%), San Isidro Peras (82.05%), San Miguel Peras (80%); Las Minas (77.78%) y San Martín Peras (60%).

II.3.5.8 Actividades alternativas para sobrevivir en sus lugares de origen.

El tejido de palma, promovido por los dominicos en el siglo XVII, es una de las actividades alternativas que se generan en los suelos más deteriorados como el noroeste de la Mixteca (Huajuapán, Silacayoapán, y Coixtlahuaca) cuya importancia reside en ser una de las pocas actividades que puede realizar el campesino para suplir el déficit de ingresos agropecuarios.

Durante los años treinta y cuarenta se producía en la región mixteca hasta el 65% de los sombreros de palma que se fabricaban en el país; sin contar los petates y tenaces usados como envases y, en menor proporción la producción de sopladores y escobas. Sin embargo, esta actividad no es del todo controlada por el productor, ya que dependen de intermediarios para el abastecimiento de la fibra, para determinar el tipo de producto y finalmente para la colocación del mismo en el mercado; es decir, los intermediarios aprovechan la mano de obra barata de la región y reciben los beneficios del trabajo del tejedor, este es el caso para la mayor parte de los municipios y comunidades de la Mixteca. Por lo que se considera que esta actividad productiva complementaria de trabajo a domicilio no contempla ni la inversión local, ni la mejora de sus recursos, sino solamente la sobrevivencia y reproducción de los campesinos.

Una alternativa más ha sido la capacitación de mujeres en talleres que rescatan las técnicas tradicionales del arte del barro. Tal es el caso de Huajuapán de León en donde se capacita en estos oficios a las mujeres que quedan sin recursos tras la partida de sus parientes. Al término de su capacitación las mujeres deben ser capaces de elaborar piezas cuya venta garantice su autosuficiencia económica.

En la actualidad se ha capacitado a 144 mujeres de comunidades de San Jerónimo Silacayoapilla, San Miguel Amatitlán, Agua Zarca y Santiago Apaoala, todas pertenecen a

TESIS CON
FALLA DE ORIGEN

la Mixteca, sin embargo estos talleres son de reciente creación y aún no pueden observarse resultados.¹²⁵

II.4 Impacto económico y social en los lugares de origen, tránsito y destino

Como todo fenómeno social, la migración tiene repercusiones en los migrantes y en el entorno que los rodea, los cuales pueden ser tanto económicos como sociales; estos impactos tienen que ver con la dinámica del movimiento poblacional.

Dentro del estado de Oaxaca, el mayor impacto que se observa en la región Mixteca es el concerniente al envío de dinero por parte de los migrantes a sus familias en sus comunidades de origen, por lo que la migración constituye en este sentido, una ventaja para cientos de ellas, ya que se solventa la problemática económica, lo que significa muchas veces la supervivencia de muchos.

Si en el ámbito estatal las remesas de los migrantes oaxaqueños representan la tercera fuente de divisas, después del turismo y la exportación de café, en las comunidades Mixtecas es tal vez la principal fuente de ingresos¹²⁶

En efecto, los ingresos en dólares se han convertido en un elemento imprescindible para la subsistencia de numerosos campesinos mexicanos en sus regiones de origen, y tienen consecuencias más radicales y más visibles para la comunidad local que las que tienen generalmente los proyectos oficiales de desarrollo, debido a que generalmente la cantidad de dólares enviados por familia del extranjero es mucho mayor que la inversión ejercida por el Estado.

Una gran parte de estas remesas se destinan al mejoramiento inmediato de las condiciones diarias de vida en el hogar, en términos de alimentación, vestido y vivienda

Los que migran a los campos agrícolas del Norte y Noroeste de México tienen escasas posibilidades de enviar sus ingresos, pues éstos son muy limitados y sólo pueden asegurar ahorros mínimos, así que el envío de dinero sólo se reduce a la población que migra a Estados Unidos. Las remesas llegan por varias vías, ya sea por medio de bancos, casas de cambio, envíos con migrantes que retornan, entre otros.

¹²⁵ *Reforma*, 24 de abril de 2003, p.15

¹²⁶ Jorge Hernández Díaz, "Organización de los migrantes oaxaqueños. El caso del Frente Indígena Oaxaqueño Binacional" IIS; UBJO, Cuadernos del SUR, año 6 núm. 15, junio 2000 p155

ESTA TESIS CON
FALLA DE ORIGEN

Entre los principales motivos del aumento de remesas, se encuentra un incremento del 60% en la población hispana durante los años noventa y la declinación de los costos de las transferencias, debido en parte a la creciente competencia entre bancos y servicios como *Western Union*. Actualmente la tarifa promedio representa un 10% del total de la remesa. Envió de remesa cablegráfica promedio enviada por los inmigrantes hispanos la tarifa ronda entre los 200 y 300 dólares.

Para el caso del estado de Oaxaca solamente *Money Order* y por un periodo de a través nueve meses, durante el año de 1999 llegaron un millón 458 mil dólares.¹²⁷ Para el año 2001, el total de remesas enviadas a Oaxaca ascendieron a 261 millones de dólares las cuales se enviaron a través de diversas vías, ubicando al estado en el lugar 15 a nivel nacional. Esta cifra no es muy significativa con respecto al resto del país si se toma en consideración que la mayor parte de la población que migra en el estado, lo hace a los campos agrícolas del norte de México, teniendo muy bajas posibilidades de enviar sus ingresos ya que son muy limitados y sólo pueden asegurar ahorros mínimos.

Es claro que en regiones con alto número de migrantes como la Mixteca y los Valles Centrales, llegan mayores recursos; inclusive existen municipios que son totalmente dependientes del dinero que envían los migrantes a sus familias. Tal es el caso de Santa Cruz de Bravo, en el distrito de Silacayoapam, donde se reciben más de 2 millones de pesos cada mes, debido a que en este municipio la mayoría de los adultos han migrado a Estados Unidos.¹²⁸

En la región de la Mixteca, el valor de las remesas es superior al valor total de la producción agrícola regional. Según el Programa de Desarrollo Integral de las Mixtecas, las remesas de dinero enviado ascendían, entre 1984 y 1988, a 2 000 millones de pesos anuales.¹²⁹

Se estima que para 1991 el envío de remesas en la Mixteca fue de 5 441 millones de pesos, lo equivalente al 39.75% del resto del estado.¹³⁰ (Cuadro 4)

¹²⁷ Mario Ortiz Gabriel, "La migración y su impacto social y económico en la Mixteca y Oaxaca" en *Presencias de la cultura Mixteca*, Universidad Tecnológica de la Mixteca, Oaxaca, 2000, p.106.

¹²⁸ *Ibid.*

¹²⁹ Instituto Nacional Indigenista, *La migración indígena en México*, México, INI, 1996, p. 89

¹³⁰ Coplade-Oaxaca, *Remesas captadas en el estado de Oaxaca a través de Money Orders Postales, según región, distrito y municipio, 1990 y 1991*, Oaxaca, s. f. p.41.

CUADRO 4
Giros postales para el estado de Oaxaca en 1991

REGIONES	IMPORTE EN MILLONES DE PESOS	%
Cañada	10	0.08
Costa	75	0.55
Istmo	179	1.31
Mixteca	5 441	39.75
Papaloapan	76	0.56
Sierra Norte	1 671	12.20
Sierra Sur	1 153	8.42
Valles Centrales	5 082	37.13
Total	13 687	100.00

Fuente: Coplade-Oaxaca, s. f.

De este cuadro puede inferirse el efecto económico que tienen las remesas de los emigrantes, fundamentalmente de los que viven en Estados Unidos, mismas que representaron para 1991 aproximadamente 2 000 millones de dólares. Las tres regiones que recibieron mayor cantidad de dinero (89%) fueron la Mixteca, los Valles Centrales y la Sierra Norte. Ese ingreso representó el equivalente al presupuesto anual del gobierno estatal. Si se incluyera el dinero en efectivo que ingresa cuando vienen a México, más las remesas de los emigrantes en el territorio nacional, la suma se incrementaría.

El flujo de los recursos monetarios provenientes del exterior se incrementa cada vez más en la actualidad. El trabajo migratorio en diversas ciudades de los Estados Unidos constituye una fuente importante de ingresos, principalmente para los mixtecos, que tienen una gran tradición migratoria y constituyen el grupo más numeroso de oaxaqueños en Estados Unidos.

II.4.1 Comunidades transnacionales

Los flujos migratorios oaxaqueños son probablemente la manifestación más visible de la amplia red binacional de relaciones económicas y sociales que se está desarrollando gracias a la gran movilidad laboral de México hacia Estados Unidos y a los nexos que los nacionales conservan con sus lugares de origen, quienes han constituido (producto de esta fluida migración a Estados Unidos) distintos grupos que buscan el apoyo del

**TESIS CON
FALLA DE ORIGEN**

gobierno mexicano y de las agencias internacionales para demandar el respeto a sus derechos humanos y laborales.¹³¹

Dentro de los principales impactos sociales que se pueden destacar debido al fenómeno migratorio está la formación de comunidades transnacionales.¹³² El asentamiento de migrantes mexicanos ha alcanzado una masa crítica de tal forma que diversos espacios de la migración se están modificando y configurando como espacios sociales pluri-locales, los cuales se sustentan en las redes e intercambios que vinculan en forma cotidiana y permanente las comunidades de origen y las de destino. Se trata de la conformación y consolidación de redes sociales que hacen del proceso migratorio un fenómeno social y cultural de profundas raíces.¹³³

La migración internacional se concibe como un fenómeno social que provoca el surgimiento de realidades sociales cualitativamente nuevas. Dentro del ámbito económico, político y social la migración no representa, de ninguna forma, algún obstáculo para que los migrantes participen en dichos ámbitos; más bien, ha permitido el surgimiento de nuevos actores sociales que influyen en los mismos, tanto en las comunidades de origen como en los lugares de destino.

A pesar de que los trabajadores mexicanos pasan grandes lapsos de estancia en Estados Unidos como trabajadores asalariados transnacionales, han podido mantener contacto con sus familias, amigos y paisanos de sus comunidades de origen, ya sea enviando dinero, participando en obras comunitarias o públicas o en festividades religiosas.

Transportan el mundo subdesarrollado al corazón de las naciones desarrolladas y se contribuye al desarrollo de la identidad de los migrantes, los cuales se conciben así mismos como triquis, zapotecos, chinantecos, miembros de una etnia que trasciende fronteras. Esta identidad y su condición de indígenas discriminados, no sólo por la población anglosajona sino por los propios mexicanos y México-americanos, se torna en militancia activa que se expresa en organizaciones de defensa laboral y de derechos humanos, de desarrollo económico y de recuperación cultural.

¹³¹ En 1991 se forma el Frente Binacional Mixteco-Zapoteco, el cual incorpora a otros grupos indígenas de Oaxaca, como mixes, triques y chatinos. Posteriormente se transformó en el Frente Indígena Oaxaqueño Binacional (FIOB), lo que introdujo la problemática indígena a la agenda política de México y Estados Unidos.

¹³² "... el proceso por el cual los inmigrantes construyen campos sociales que vinculan su país de origen y su país de asentamiento. Los inmigrantes quienes construyen tales campos sociales son designados "transmigrantes" (Basch, Glick Schiller y Szanton Blac, 1992)

¹³³ Douglas Massey; et. al., *Return to Aztlan*, University of California Press, Berkeley, California, 1987.

TESIS CON
FALLA DE ORIGEN

Los sistemas de organización social como el *tequio* en donde la obligación de cumplir con cargos públicos en las diferentes regiones indígenas de Oaxaca implica un vínculo con sus lugares de origen, otro ejemplo de ello es la reproducción de ciertos rituales culturales, como la Guelaguetza, siendo una muestra del apego a su identidad.

II.4.2 El caso del Frente Indígena Oaxaqueño Binacional (FIOB).

La Mixteca es considerada como "una de las áreas más conflictivas en toda América" debido a una de las estrategias usadas en la época de la colonia por los españoles para controlar a la población, congregando a los mixtecos dispersos en aldeas y creando rivalidades entre las comunidades para que no se unieran y rebelaran. Rivalidades que subsisten hasta nuestros días, por ello no han surgido esfuerzos conjuntos por parte de las comunidades contra la injusticia, ni para cooperar para el bien de la región. Esa falta de cohesión se debe no sólo a sus antecedentes históricos, sino que tiene que ver con características lingüísticas y geográficas. El mixteco tiene más de 50 variantes y se llega a afirmar que son lenguas distintas, así como lo accidentado de su geografía lo que contribuye también a la falta de unidad entre la gente.

El concepto de sí mismos dentro de su comunidad es muy individual, comienza por su familia, y luego por su comunidad local. Surge entonces la capacidad de organización entre los migrantes, los cuales no se conciben a sí mismos como mixtecos sólo hasta que han migrado y han sido maltratados y explotados. La etnicidad como mecanismo de defensa organizativa, es respaldada por la identidad étnica. Debido a esto surgen organismos como el FIOB, que se ha enriquecido de la experiencia del movimiento indígena mexicano, participando en un proceso amplio de lucha inaugurado desde finales de los años ochenta, el cual reivindica el derecho de los migrantes indígenas.

Tú llegas a una sociedad como la estadounidense bien cosmopolita, y de repente te preguntas: ¿Quiénes somos nosotros?.. Yo quién soy en este país. ¿Mexicano? Eso es muy general. Y luego los propios mexicanos te dicen: eres de Oaxaca o oaxaquita, quiérase o no.

Pero no soy de Oaxaca así nomás, yo soy de un lugar. Y vas ubicando; luego yo creo que hay un cambio[...]. En la forma de ver la identidad, un poco más global, no tan reducida a tu pueblito o región[...]. La migración nos ha dado cierto sentido de solidaridad para defender nuestros derechos humanos y laborales. Los triquis migrantes, mixtecos, zapotecos[...], hemos encontrado nuestro espacio al salir de Oaxaca. Hay unión de todos nosotros. Desde los sesenta comienza la migración hacia el noroeste donde nos empiezan a decir *oaxaquitas* o *oaxacos*, en términos despectivos, esto nos llena de coraje. Había que reivindicar el nombre de oaxaqueño y binacional, porque estamos en dos países, fue así como decidimos [ponernos] Frente Indígena Oaxaqueño Binacional.

(Arturo Pimentel, dirigente del FIOB)

TESIS CON
FALLA DE ORIGEN

El FIOB es definido como un proyecto que busca el respecto a las decisiones políticas, el respeto a la dignidad de los pueblos indígenas, el rechazo a la manipulación política de las comunidades, reivindicando la identidad étnica de sus agremiados

La creación de una organización binacional de carácter independiente ha permitido que las condiciones adversas que viven los migrantes indígenas oaxaqueños en Estados Unidos sean de menores injusticias. Organización sustentada en su diferencia étnica que reivindica sus derechos humanos y el desarrollo en sus comunidades de origen.

Debido a que generalmente son ignorados por las autoridades oficiales, las asociaciones de migrantes, y la magnitud de las remesas que se canalizan a través de las mismas, han posibilitado que los migrantes tengan un peso cada vez mayor en asuntos públicos de sus comunidades de origen. Hoy, muchos procesos políticos ya no pueden ser entendidos sin tomar en cuenta a personas, que sin residir en la comunidad, no sólo tienen derecho a seguir participando en el proceso de normatividad de la comunidad, sino que está obligados también a participar en el proceso del ejercicio de la autoridad comunitaria al ser elegibles a cargos públicos.

En el caso de los migrantes mixtecos, no sólo son tomados en consideración en las decisiones importantes de la comunidad en general, sino que mantienen sus derechos y obligaciones como miembros de una comunidad específica. Son conocidos los casos en que muchos migrantes son llamados a sus comunidades de origen a desempeñar cargos para los cuales fueron elegidos por la asamblea popular local. En muchas ocasiones estos migrantes han permanecido ausentes de su comunidad por años. Sin embargo, debido al constante ir y venir de estos trabajadores y al flujo tan extenso de información, dinero y servicios de toda clase que esto conlleva, las comunidades indígenas migrantes y sus diferentes comunidades hermanas en California han cimentado una relación tan estrecha que, de alguna manera, forman una sola comunidad. En la literatura sobre migración, estas comunidades son conocidas como transnacionales.¹³⁴

Estas asociaciones de migrantes formadas en el extranjero tienen como prioridad proporcionar ayuda a sus integrantes tal es el caso de la asociación Cívica Benito Juárez, formada a mediados de los años ochenta cuyo objetivo es proporcionar información sobre los derechos laborales de los trabajadores agrícolas en California y generar cambios de

¹³⁴ Gaspar Rivera Salgado, *op. cit.*, p. 4.

mayor participación comunitaria en los lugares de origen (San Juan Mixtepec)¹³⁵ Otro ejemplo de la participación demostrada por las organizaciones oaxaqueñas como el FIOB es haberse unido a otras organizaciones en la demanda por el derecho al voto en el extranjero así como colaborar en los trabajos de infraestructura en los lugares de origen , apoyo de traslado de cadáveres de sus paisanos, eventos culturales en Estados Unidos, apoyo en la defensa de los derechos laborales, humanos e indígenas prestación de servicios de gestoría y créditos financieros impulso de programas de capacitación etc.

En Oaxaca específicamente en la Mixteca no se ha logrado avanzar en cuanto a la defensa de los derechos humanos, sin embargo, los trabajos a los que están dedicados en la región son principalmente para impulsar proyectos de carácter productivo, han creado por ejemplo el Centro de Capacitación para Jornaleros Indígenas Migrantes (San Miguel Tlacotepec) y que atiende a ocho municipios de la región otra actividad en la que se ha invertido es en el "Proyecto Siembra" que consiste en la siembra de cincuenta hectáreas de nopal forrajero y tunero en diez comunidades de la Mixteca, además cuentan con proyectos para la gente de la tercera edad consistentes en la crianza de gallinas criollas¹³⁶

TESIS CON
FALLA DE ORIGEN

¹³⁵ Elvira Rita Daza Hernández, "Organizaciones de Migrantes" en Ciclo de conferencias sobre migración, Coordinación Estatal de Atención al Migrante, Oaxaca 2001, p.22

¹³⁶ Jorge Hernández Díaz, *op. cit.* p. 154-155

Capítulo III Caracterización general de los flujos migratorios en el Istmo de Tehuantepec

III.1 Caracterización general del Istmo

III.1.1 Ubicación

Territorialmente, el Istmo está ubicado al sureste de México; comprende los estados de Oaxaca (distritos de Juchitán, Tehuantepec), Veracruz (porción sur), Tabasco (municipio de Huimanguillo) y Chiapas (municipios Arriaga y Cintalapa) abarcando una superficie de más de 27,44.4 km². (mapa 4) En él habitan 16 grupos étnicos tales como los zapotecos, mixes, chontales, zoques, mixtecos, huaves, popolucas, nahuas, chinantecos, y mazatecos, los cuales constituyen una enorme riqueza cultural para la región.

Mapa 4

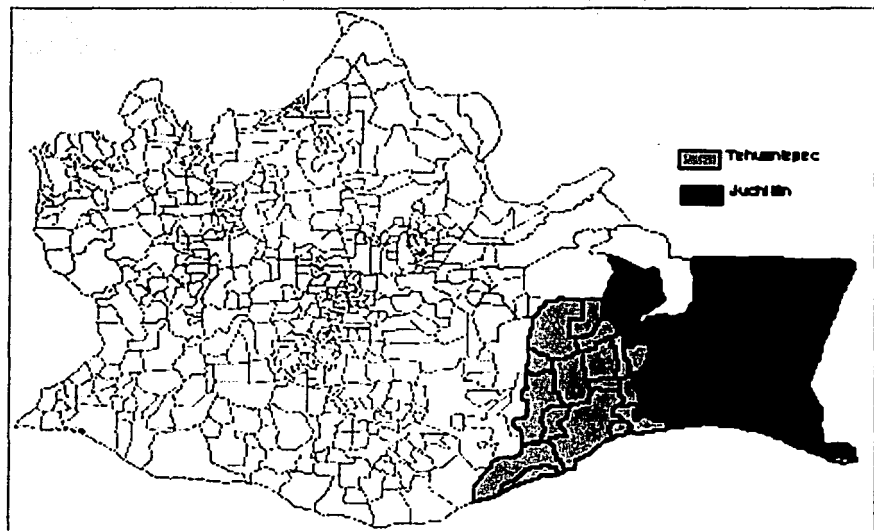
REGIÓN ISTMO
UBICACIÓN EN EL TERRITORIO NACIONAL



Fuente: Instituto Nacional Indigenista. Subdirección de Investigación. IBAI. INEGI, Censo 1995, División Municipal 1995.

Dentro de los diversos estudios que se han realizado para el Istmo se ha encontrado una enorme discrepancia acerca de los límites que lo determinan; sin embargo, para fines de este análisis, el estudio se reduce a dos distritos que integran el Istmo oaxaqueño: Juchitán y Tehuantepec, conformados por 41 municipios, enfatizando en los de mayor relevancia para mostrar el fenómeno migratorio. (Mapa 5 y Cuadro 5)

MAPA 5



TESIS CCN
FALLA DE ORIGEN

CUADRO 5
MUNICIPIOS QUE INTEGRAN EL ISTMO OXAQUEÑO

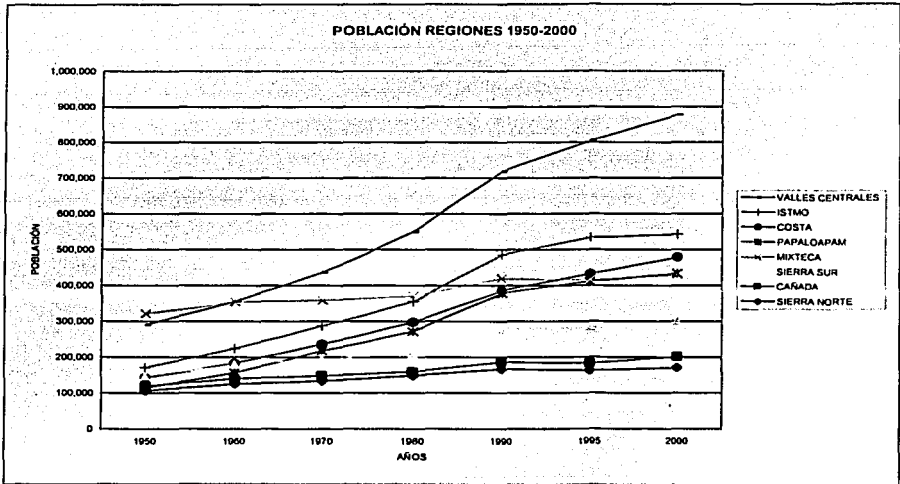
Tehuantepec	Juchitán
Guevea de Humboldt	Asunción Ixtaltepec
Magdalena Tequisistlán	El Barrio de la Soledad
Magdalena Tlacotepec	Ciudad Ixtepec
Salina Cruz	Chahuities
San Blas Atempa	El Espinal
San Mateo del Mar	Juchitán de Zaragoza
San Miguel Tenango	Matías Romero
San Pedro Comitancillo	Reforma de Pineda
San Pedro Huamelula	San Dionisio del Mar
San Pedro Huilotepec	San Francisco del Mar
Santa María Guienagati	San Francisco Ixhuatan
Santa María Jalapa del Marques	San Juan Guichicovi
Santa María Mixtequilla	San Miguel Chimalapa
Santa María Totolapilla	San Pedro Tapanatepec
Santiago Astata	Santa María Chimalapa
Santiago Lachiguiri	Santa María Petapa
Santiago Laollaga	Santa María Xadani
Santo Domingo Chihuitan	Santiago Niltepec
Santo Domingo Tehuantepec	Santo Domingo Ingenio
	Santo Domingo Petapa
	Santo Domingo Zanatepec
	Unión Hidalgo

II.1.2 Características sociodemográficas

Históricamente, la región del Istmo ha sido receptora de población, lo que puede observarse a través del incremento poblacional en las últimas cinco décadas. (Gráfica 6). De las ocho regiones que integran el estado de Oaxaca, el Istmo ocupa el segundo lugar en crecimiento poblacional; según el último censo de población y vivienda, el Istmo cuenta 542,919 habitantes, es decir el 15.8% de la población correspondiente al estado.

**TESIS CON
FALLA DE ORIGEN**

Gráfica 6



Fuente: Elaboración propia con base en información de los Censos Generales de Población y Vivienda, 1950-2000, INEGI.

Sin embargo, dicho crecimiento ha ido disminuyendo en la última década de estudio, dando lugar a una tasa de crecimiento poblacional de 1.1%, inferior a las registradas en décadas anteriores. (Cuadro 6)

CUADRO 6
POBLACIÓN Y TASAS DE CRECIMIENTO:
OAXACA Y EL ISTMO, 1940-2000

Año	Oaxaca	Istmo	% respecto de la población total de Oaxaca	Tasa de Crecimiento del Istmo 1_/
1940	1 192,794	128,911	10.8	0.6
1950	1 421,313	170,698	12.0	2.8
1960	1 727,266	223,743	13.0	2.7
1970	2 015,424	287,762	14.3	2.5
1980	2 369,076	355,801	15.0	2.1
1990	3 019,560	485,732	16.1	3.2
2000	3 438,765	542,919	15.8	1.1

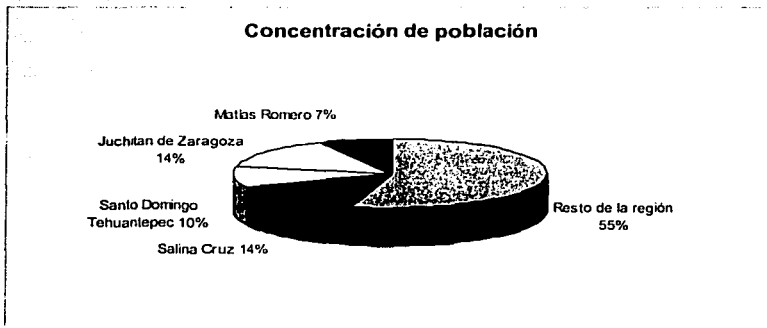
Fuente: Elaboración propia con base en Censos Generales de Población y Vivienda, 1930-2000, INEGI.

1_/ Promedio anual de la población

**TESIS CON
FALLA DE ORIGEN**

La población del Istmo se concentra principalmente en los municipios de Juchitán de Zaragoza, Salina Cruz, Santo Domingo Tehuantepec y Matías Romero, los cuales tienen un total de 248,992 habitantes, lo que representa el 45% del resto de la región; (véase figura 1) por ello, en estos municipios se centralizan las actividades secundarias y las terciarias.

Figura 1



El Istmo se caracteriza por tener una enorme riqueza cultural y una gran concentración de población indígena. (Cuadro 7) De acuerdo con resultados censales de 2000, la región registró 169,214 habitantes de 5 años y más que hablan lengua indígena, lo que representa el 31.2% de la población total de esta edad, el 15.1% del total del estado y casi el 3% de los hablantes de lengua indígena a escala nacional. El municipio de Juchitán de Zaragoza es donde se concentra el mayor número de hablantes de lengua indígena (42.3%).

CUADRO 7

HABLANTES DE LENGUA INDÍGENA EN EL ISTMO OAXAQUEÑO

Distrito	Total ¹	Hablantes de lengua indígena	No habla español
Tehuantepec	193,835	46,577	6,178
Juchitán	289,930	122,637	14,854

Fuente: XII Censo de Población y Vivienda, INEGI, 2000.

¹ Incluye sólo a la población de 5 y más años.

Asimismo dentro de la región existe un número considerable de monolingües (12.4%),¹³⁷ siendo los municipios de Santa María Xadani (35%), San Juan Guichicovi (29%), San Blas Atempa (25%), San Mateo del Mar (25%) y Juchitán de Zaragoza (13%) los que tienen un mayor porcentaje de población monolingüe respecto de la población bilingüe,¹³⁸ las lenguas predominantes en la región son: la Zapoteca (68.3%), la Mixe (15.6 %) y la Huave (7.4%).¹³⁹

III.2 Antecedentes de la Colonización en el Istmo Oaxaqueño

Es sabido que durante la colonia la mayoría de las comunidades indígenas que conformaban el país sufrieron fuertes descensos de población, debido a las cruentas batallas llevadas a cabo en contra de los invasores y a las epidemias que los aquejaron, por lo que muchas tierras quedaron desiertas. Las haciendas ganaderas y las plantaciones concentraron la tierra y absorbieron la escasa población indígena.

Los gobiernos mexicanos que se han interesado por la colonización de diversas regiones del país, desde la época de Independencia hasta la primera mitad del siglo XX, e hicieron varios intentos por atraer colonos extranjeros dándoles todo tipo de facilidades. Al finalizar la colonia, México era un país deshabitado en su mayor parte, no sólo en las regiones desérticas del norte, sino también en las regiones insalubres de las costas o las selvas. La escasa población estaba repartida de manera desigual y con grandes diferencias sociales. La gran mayoría de la población indígena se encontraba alejada económica y culturalmente del resto de la sociedad y el atraso general se debía a las condiciones de vida.¹⁴⁰

En el Istmo de Tehuantepec la falta de móviles de colonización, como la explotación de minas y lo insano del medio, dieron como resultado una escasa colonización hispana y una débil influencia de la cultura occidental. Sin embargo, a partir de la segunda mitad del siglo XIX, llegaron al Istmo colonos italianos y franceses, sobre todo después del imperio de Maximiliano.

Los primeros gobiernos independientes intentaron infructuosamente colonizar la región con individuos extranjeros o bien con mexicanos. En 1823 fue comisionado Tadeo

¹³⁷ Hablantes de lengua indígena.

¹³⁸ Hablantes de español y lengua indígena.

¹³⁹ Porcentaje obtenido respecto al total de población indígena en la región

¹⁴⁰ Guido Münch. Aspectos del Istmo de Tehuantepec en el sur de México, datos sobre la problemática indígena, México, UNAM, 1980, p. 13.

Ortiz de Ayala para hacer un reconocimiento del Istmo. El estudio tenía como finalidad averiguar las posibilidades de construcción de un canal y señalar los lugares baldíos susceptibles de colonizar.

Es durante el gobierno porfirista cuando se ejecutó el primer megaproyecto de corredor interoceánico mismo que; despoja a los indígenas de más de 80 mil hectáreas de tierras. Durante estos años (1883-1884) se marca el inicio de un movimiento de colonización -impulsado por Díaz-, con el decreto de la Ley Agraria en 1883, la cual otorgaba todas las facilidades a las compañías deslindadoras para apropiarse de miles de hectáreas. Se forma así en 1894 una franja de enormes latifundios desde Puerto México (hoy Coatzacoalcos) hasta las cercanías de Juchitán, donde la mayoría de las empresas propietarias son norteamericanas. Por ello durante el Porfiriato se incrementó el número de norteamericanos y ingleses que habitaron grandes extensiones de tierra, sin embargo, nunca hubo una migración europea semejante a la que se dirigía hacia Estados Unidos o Argentina.

Este aparente intento de colonización impulsado por el entonces presidente Díaz no significó más que la expropiación de grandes extensiones de tierra inexploradas.¹⁴¹

En las primeras décadas del siglo XX llegó una colonia de libaneses que se desperdigó por el Istmo, otras regiones del estado de Veracruz y de Puebla. Por su parte, la corriente de inmigración española ha sido permanente hasta nuestros días, aunque no en la misma magnitud que en el resto de la República Mexicana.

El 26 de julio de 1940 desembarcaron en Puerto México alrededor de 900 colonos españoles, en su mayoría conformados por jóvenes universitarios y militares, últimos representantes de la República Española, los cuales se pensaba llevar al presidio francés de la Isla del Diablo; el entonces presidente de México, Lázaro Cárdenas, intervino para que estos colonos entraran al Istmo de Tehuantepec, con una estancia previa de cinco años para cambiar de residencia dentro del país. Se dotó a los colonos españoles de tierras y se les dieron todas las facilidades para establecerse, por lo que se suscitaron brotes de intolerancia por españoles ya establecidos en la región. En cambio, existió una gran aceptación por parte de la sociedad mexicana. Los nuevos colonos se incorporaron en poco tiempo a las actividades sociales con una buena posición social, obteniendo una amplia participación en el campo de los negocios, las artes o la educación.

¹⁴¹Jean Revel Mouroz. Aprovechamiento y Colonización del Trópico Húmedo Mexicano, México, Fondo de Cultura Económica, 1980, p. 185.

III.2.1 Formación de ciudades

Durante todo el desarrollo de su historia este estrecho espacio del territorio nacional¹⁴² ha sido objeto de distintos proyectos cuyo objetivo ha sido el de agilizar el paso de mercancías entre el océano Atlántico y el Pacífico, generando diversos conflictos en la región. Ya en la época de la Colonia se reconocía su importancia por la comunicación interoceánica. En 1859 la región estuvo a punto de perderse con la firma del tratado MacLane-Ocampo¹⁴³, el cual no entró en vigor debido a la oposición del senado de Estados Unidos.

Con miras a un desarrollo acelerado en el país, Díaz se asocia con la *empresa Pearson and Son Limited* para construir el Ferrocarril Nacional de Tehuantepec, el cual es inaugurado en 1907. En pocos años hasta 60 trenes diarios reconocerían dicha ruta.¹⁴⁴

La construcción de este ferrocarril determinaría a futuro la formación de verdaderos centros urbanos en la región. Un ejemplo es el caso de San Gerónimo (Ixtepec), lugar de tránsito ferroviario de la línea del Nacional de Tehuantepec y terminal de la línea que atraviesa Chiapas hasta la frontera con Guatemala (el Panamericano), por lo que muy pronto se le consideró como centro comercial y en 1910 ya contaba con alumbrado eléctrico, telégrafo y teléfono. Otro caso es la rancharía Rincón Antonio la cual, debido a las necesidades propias del ferrocarril en esa época, es escogida para instalar las oficinas centrales y talleres, teniendo una gran afluencia de población en busca de trabajo en las obras de construcción, por lo que a fines de 1906 el gobierno del estado autoriza la creación del municipio hoy conocido como Matías Romero. Para 1910 éste contaba con más de tres mil habitantes. El impresionante y rápido crecimiento demográfico dentro del Istmo puede observarse también en el municipio de Salina Cruz, el cual en 1900 contaba con menos de mil habitantes y para 1910 ve incrementada su población en cerca de seis mil habitantes.

Puede observarse entonces que el crecimiento de estos municipios se debe principalmente al proceso de modernización que la vía transístmica trajo consigo.¹⁴⁵ En

¹⁴²La distancia que existe entre Coatzacoalcos, puerto ubicado en el Golfo de México y el puerto de Salina Cruz localizado a orillas del océano Pacífico, es de 306 kilómetros.

¹⁴³Tratado firmado por Melchor Ocampo con el Gobierno Norteamericano, en el cual México cedía a perpetuidad el tránsito de tropas, abastos militares y pertrechos de guerra norteamericanos por el Istmo de Tehuantepec, a cambio de que EU, reconociera el gobierno de Juárez como legítimo.

¹⁴⁴Daniel Hiemaux Nicolás "La integración transístmica: notas sobre relaciones entre los puertos industriales de Coatzacoalcos y Salina Cruz" en *El Puerto Industrial de Salina Cruz, Oaxaca*, Seminario Franco-Mexicano, julio, 1982, Instituto de Geografía de la UNAM, México, 1984, p.66.

1910 los distritos políticos que integran el Istmo oaxaqueño, Juchitán y Tehuantepec, contaban con 100 mil personas, lo que equivalía a casi el 10% de la población total del estado, estimada en 1,040,398 habitantes. La población de la zona se distribuía a razón de 52% en el distrito de Juchitán, y la restante en el distrito de Tehuantepec.¹⁴⁶

El crecimiento poblacional y el desarrollo regional hasta ese momento logrado se ven afectados principalmente por la violencia generada durante la Revolución mexicana y por la apertura del Canal de Panamá en 1914;¹⁴⁷ situación que desalienta a los inversionistas extranjeros en México provocando un rápido decaimiento del corredor interoceánico.

Durante la década de los veinte no existen cambios impresionantes en el crecimiento de la población del Istmo. Dentro de los municipios que ven disminuir a su población se encuentra Tehuantepec y en menor escala Juchitán; mientras que en San Gerónimo (Ixtepec), Matías Romero y Salina Cruz crecen de manera insignificante. Esto se debe principalmente a que la población en general emigró entre 1915 y 1920; por ejemplo, el censo de 1921 muestra un neto retroceso de residentes en Salina Cruz. En 1910 la población era de 5,976 personas, y para 1921 había sólo 7,121 habitantes, considerando que el periodo de crecimiento se mantuvo hasta 1915.¹⁴⁸

Entre 1926 y 1931 se ubica un periodo de parálisis total de actividades portuarias y comerciales, consecuencia de la crisis mundial (1929) y por causas internas como la cancelación del decreto de "Puertos Libres Mexicanos".¹⁴⁹ Lo anterior ocasiona el cierre del puerto de Salina Cruz por problemas de azolvamiento y la disminución del servicio férreo. La ausencia de actividades portuarias, mercantiles y de transporte transoceánico afecta a cientos de trabajadores cuyo sostén familiar dependía totalmente de éstas.

¹⁴⁵ José Ruiz Cervantes. "Promesas y saldos de un proyecto hecho realidad (1907-1940)", en *Economía Contra Sociedad El Istmo de Tehuantepec*. Leticia Reina (coord.), México, Patria, 1994. p. 40.

¹⁴⁶ *Ibid.*, p.39.

¹⁴⁷ Canal Interoceánico que comunica el Atlántico y el Pacífico a través del Istmo de Panamá. Tras un intento francés fallido, Colombia rechazó la construcción del Canal por parte de EE.UU. en 1878, entonces el gobierno de Washintong apoyó a la oligarquía panameña en el alzamiento que produjo la Independencia de Panamá y se firmó el tratado de Hay-Bunau-Varilla (1903), en el cual se delimitaban las condiciones de construcción y mantenimiento del Canal. Panamá concedía la jurisdicción total sobre el mismo a EE.UU. En 1979 con la firma de los acuerdos Carter-Torrijos, se reconoce la soberanía panameña en un 60% sobre la Zona del Canal; el resto fue cedido paulatinamente en un plazo de 20 años.

¹⁴⁸ Francisco Rodríguez, Pemex en Salina Cruz, "Especificaciones de la inmigración y el desempleo" en *El Puerto Industrial de Salina Cruz, Oaxaca*, Seminario Franco-Mexicano, julio, 1982, Instituto de geografía de la UNAM, México, 1984, pág. 94.

¹⁴⁹ Implantado por el presidente Alvaro Obregón para reducir las cargas de aduana al comercio, en un intento por reactivar la línea transístmica.

TESIS CON
FALLA DE ORIGEN

Cientos de empleados del ferrocarril, estibadores, personal calificado en actividades marítimas y jornaleros de Salina Cruz se ven obligados a emigrar a la porción veracruzana del Istmo de Tehuantepec.¹⁵⁰ Las actividades comerciales en las principales poblaciones del Istmo también se ven afectadas por estos hechos y centenares de familias enteras emigran hacia las zonas de explotación petrolera en el vecino estado de Veracruz o hacia las colonias istmeñas asentadas en poblaciones del estado de Chiapas.¹⁵¹

Dentro de la actividad agrícola, los que no migraron en esa misma época se dedicaron a cultivar la tierra en condiciones no muy favorables debido a las plagas de langosta que durante años invadieron los sembradíos, ocasionando pérdidas en la cosecha y enfrentando la inclemencia de las lluvias que ocasionaba destrozos y daños materiales a las comunidades.

Desde 1915 las cosechas en Tehuantepec, ya no eran seguras y se atenían a las de riego, disminuyendo el rendimiento. Para limitar la corriente migratoria originada por estos hechos se sugirió la irrigación de los terrenos dedicados a la agricultura como solución para mejorar su rendimiento, en particular los que eran irrigados por el río Tehuantepec.

Para 1926 cuatro mil hectáreas se beneficiaban con el riego y se contaba con obras de infraestructura rudimentarias, las cuales funcionaban de acuerdo con el caudal y fuerza que llevaran las aguas.

Los centros urbanos que logran mantener su población o incrementarla modestamente durante esa época son Juchitán, Matías Romero y San Gerónimo; en cambio Tehuantepec, Jalapa del Marqués y Salina Cruz decrecen, siendo más aguda la baja en este último, alcanzando una disminución de hasta el 24% de la población, debido a la desaparición total de las actividades portuarias.¹⁵²

Entre los años de 1934-1940 surge una reactivación del Istmo a través del desazolve del puerto de Salina Cruz, apoyado por el presidente Cárdenas; además, después de la expropiación petrolera de 1938, Petróleos Mexicanos (Pemex) construye una estación de carga a fin de transportar el combustible a los estados de la vertiente del Pacífico, evitando así el paso por el canal de Panamá. Durante este gobierno el puerto fue

¹⁵⁰ José Ruiz Cervantes. *op. cit.* p. 29.

¹⁵¹ *Ibid.*, p. 129.

¹⁵² *Ibid.*, p. 129.

TESIS CON
FALLA DE ORIGEN

reacondicionado, existió un nuevo empuje del comercio de cabotaje, lo que aceleró las actividades del puerto y el ferrocarril de Tehuantepec, que es rehabilitado.

La carretera transistmica y la aparición de Pemex hacia fines de los años cuarenta contribuyen a diversificar las actividades en Salina Cruz. La población crece de 4,614 en 1940 a 8,243 en 1950 y de 15,179 en 1960 a 23,108 en 1970. Para 1940 Salina Cruz había salido del estancamiento en el que se encontraba 10 años antes.

De 1940 a 1950 eran consideradas como los principales centros urbanos dentro de la región, Tehuantepec con 168,182 habitantes, Juchitán con 128,911 e Ixtepec con 7,069.

A principios de los cuarenta, el Istmo estaba comunicado por medio del ferrocarril interoceánico Salina Cruz-Coatzacoalcos. Durante estos años se encontraba en construcción la refinería de Coatzacoalcos, a donde acudían a trabajar gran cantidad de istmeños, quienes se trasladaban por este único medio. Para entonces la principal ciudad comercial del Istmo oaxaqueño era Ixtepec, en donde se concentraba el café proveniente de Guevea de Humboldt y la parte Mixe baja; además de ser el principal centro abastecedor de mercancías de la región, por localizarse allí el empalme del Ferrocarril Panamericano y el Interoceánico. La ciudad importante de esta región era Matías Romero, en donde se asentaba uno de los más grandes talleres de ferrocarriles; también era una importante zona comercial, teniendo como área de influencia Chivela al sur, hasta Tolosa por el norte, incluyendo Santo Domingo, Santa María Petapa, Mogoñé Sarabia, Guichicovi y Mazatlán. Así mismo, el municipio de Matías Romero era considerado como uno de los centros de captación de café más importantes de la zona mixe, cuyo destino final era la ciudad de Monterrey.

Como puede observarse, la migración en el Istmo durante las primeras décadas del siglo xx, no es continua. Existe una alternancia de avance y retroceso del fenómeno, el cual está supeditado a los acontecimientos que se den en la región como la instauración del ferrocarril, instauración de la refinería, modernización de puertos y auge en el comercio. Esto es, mientras exista un auge o equilibrio de la economía, la permanencia es constante; de suceder lo contrario, la población tiende a emigrar principalmente hacia Istmo veracruzano.

TESIS CON
FALLA DE ORIGEN

III.3 Evolución de los flujos de inmigración en el Istmo de Tehuantepec

III.3.1 Principales flujos de inmigración al Istmo veracruzano

La infraestructura industrial y de transportes fue determinante para el desarrollo de esta porción del Istmo, sobretodo en la urbanización de las ciudades. En 1938 ya existía el ferrocarril del sureste y la carretera entre Coatzacoalcos y Minatitlán; en 1939 se construyó un oleoducto de Minatitlán a Salina Cruz cuya finalidad era abastecer de productos del petróleo a la zona del Pacífico y facilitar las exportaciones de aceite hacia Japón, teniendo como centro abastecedor a Salina Cruz. En 1950 se había terminado la carretera pavimentada del sureste; en 1951 se inaugura la carretera panamericana, cuyo impacto fue definitivo en la configuración actual de las ciudades; en 1957 se realiza la construcción del complejo petroquímico de pajaritos. En 1958 se construye la carretera entre Coatzacoalcos y Salina Cruz; en el año de 1962 se acabó de construir el puente que une la carretera y la vía del ferrocarril del sureste, en 1963 se terminó el poliducto de Salina Cruz a Minatitlán; en 1974 se realiza el complejo de la cangrejera y la refinería de Salina Cruz.

Es durante las décadas de 1960 y 1970 cuando se observa un desarrollo urbano causado por la industrialización regional, lo cual significa una atracción de población de otras regiones y estados. El principal motivo de la inmigración en esta población era la obtención de un mayor ingreso que le permitiera un mejoramiento en sus niveles de vida.

De 1950 a 1960 la población nacida fuera de Veracruz y residente en los municipios del sur del estado se incrementa en un 102%, pasando de 34,931 a 78,747 personas. De esta población, un 48% se concentra en pequeños municipios como Minatitlán y Coatzacoalcos, 26% en los municipios orientados a la producción agrícola como San Juan Evangelista, Sayula, Cosamaloapan, Playa Vicente y Jesús Carranza.

En 1960 los flujos provenían principalmente de Oaxaca (52,927), Chiapas (5,976), Tabasco (19,553) y de otras entidades como el D.F., Puebla, Tlaxcala, Hidalgo, Querétaro, Morelos, Michoacán, Jalisco, Guanajuato, Aguascalientes y San Luis Potosí (147,823).

Cerca del 20% de la población total proveniente de otros estados hacia Veracruz (277,011) era de origen Oaxaqueño y de ésta, aproximadamente el 31% se concentraba en el Istmo veracruzano como sigue: Playa Vicente, 5,021; Coatzacoalcos, 4,599;

TESIS CON
FALLA DE ORIGEN

Minatitlán, 4,452; Moloacán, 152; Acayucan, 658; Sayula, 345; Jesús Carranza, 541; San Juan Evangelista, 865. Como puede observarse un gran porcentaje de esta población es atraída hacia las actividades petroleras.¹⁵³ Para 1970 la tasa de crecimiento de la población en el Istmo veracruzano supera al promedio nacional; principalmente en las ciudades de Minatitlán y Coatzacoalcos; esta última es considerada como rectora y centro del desarrollo industrial del Istmo de Tehuantepec desde los puntos de vista económico, político y social, llegando a incrementar su población, gracias a los flujos provenientes del exterior en un 47%.

El acelerado crecimiento de Coatzacoalcos, Minatitlán y Salina Cruz hacia pensar a futuro en la creación de un corredor urbano en donde se reacomodará a los 15 millones de migrantes procedentes de otras zonas del país, con el fin de atenuar el crecimiento de otras áreas industriales del D.F., Monterrey, Guadalajara y Puebla.¹⁵⁴

La población en el Istmo de Tehuantepec en el año de 1970 se encontraba desigualmente distribuida, del total de población que se registró en el censo de ese año (678 mil personas), el 62% de personas se asentaba en el Istmo veracruzano y solo el 38%, en el Istmo oaxaqueño.¹⁵⁵

La migración hacia las zonas rurales fue mínima con relación a la dirigida a zonas urbanas y existió un estancamiento poblacional en el sector rural, debido principalmente al alto grado de mortalidad infantil ocasionada por la desnutrición, la insalubridad, la falta de atención médica y de medicamentos.¹⁵⁶

La mayoría de los flujos migratorios al Istmo eran dirigidos a los centros urbanos como Coatzacoalcos, Minatitlán, Acayucan, Salina Cruz, Juchitán y Matías Romero, y en menor proporción a los ranchos ganaderos de Veracruz, Tabasco y Oaxaca. (Mapa 6)

Por lo que respecta a la migración proveniente del Istmo oaxaqueño, ésta es dirigida en su mayoría a Coatzacoalcos y Minatitlán. La mayoría de los indígenas que se asentaban en Coatzacoalcos eran zapotecos del Istmo (72%). En Minatitlán, Coatzacoalcos, Acayucan, San Miguel (San Pedro Soteapan), existían importantes

¹⁵³ Jean Revel Mouroz, *op. cit.*, p. 99.

¹⁵⁴ Guido Munich, *op. cit.*, p. 21.

¹⁵⁵ Consuelo Soto Mora, "Tipología de los espacios rurales en el Istmo de Tehuantepec", en *El Puerto Industrial de Salina Cruz, Oaxaca*, Seminario Franco-Mexicano, julio, 1982, Instituto de geografía de la UNAM, México 1984, p. 38.

¹⁵⁶ *Ibid.*, p. 21.

colonias de zapotecos, los cuales llegaban a tener puestos como empleados en Petróleos Mexicanos;¹⁵⁷ además de participar en diferentes estratos socioeconómicos de la población.

Para esta época la redistribución de población en el Istmo veracruzano dependió más del desarrollo urbano que del desarrollo agrícola; es decir, los municipios petroleros y urbanos, como Poza Rica y Coatzacoalcos atraían más inmigrantes que los dedicados al sector agrícola, como Martínez de la Torre y Cosamaloapan.

III.3.2 Principales flujos de inmigración al Istmo oaxaqueño

Los flujos de inmigración al Istmo oaxaqueño al igual que en el Istmo veracruzano responden al desarrollo de su economía, principalmente al desarrollo de la refinería en Salina Cruz (1976). Sin embargo, se puede observar una constante dependencia en el desarrollo de la economía veracruzana, estableciéndose un vínculo entre la zona de Salina Cruz y el área Coatzacoalcos-Minatitlán mediante el envío de migrantes que se integraron tanto en las plantas de Pemex como en las industrias inducidas a las actividades secundarias y terciarias urbanas. Esta interrelación de tipo demográfico fue una de las primeras manifestaciones de la articulación entre estas dos zonas. Recalcándose así el papel de la región de Salina Cruz como cuenca de mano de obra y la de Coatzacoalcos como mercado de trabajo.¹⁵⁸

Salina Cruz es receptor de crudo mediante su conexión con el oleoducto troncal, ello hizo factible el desarrollo de la refinería. Sin embargo, se sabe que la existencia de la misma no se debe al desarrollo de un mercado local sino a la posición ventajosa que ocupa la localidad como punto de distribución posterior a varios centros subdistribuidores de la costa del Pacífico.

Tenemos así un desarrollo en el Istmo oaxaqueño de distinta magnitud al observar en el Istmo veracruzano, pero que ejerce atracción principalmente sobre la población del resto de Veracruz, en su mayoría mano de obra calificada que es solicitada para la refinería de Salina Cruz, la cual empleó también a cientos de pobladores de la región para su construcción. Sin embargo, la PEA en esta región fue de 62 mil personas en 1970, de

¹⁵⁷ *Ibid.*, p. 26.

¹⁵⁸ Daniel Hiernaux Nicolás julio, 1982, Instituto de geografía de la UNAM, México, 1984, *op. cit.*, p.71.

las cuales el 61% se dedicaba a las actividades agropecuarias y el 39% al sector no agropecuario.¹⁵⁹

Factores como el descubrimiento de grandes yacimientos de petróleo en Tabasco, Chiapas y Campeche; la ampliación del complejo petroquímico de Coatzacoalcos-Minatitlán; la construcción de la refinería de Salina Cruz; obras para la modernización de los puertos de Salina Cruz y de Coatzacoalcos; así como un sistema de transporte interoceánico, generaron un impulso al crecimiento de la economía regional y un proceso de expansión del empleo, de la migración y del crecimiento urbano de las ciudades de Salina Cruz y Tehuantepec.

De 1944 a 1947 la construcción de la carretera panamericana en el tramo a Oaxaca dio gran impulso a Juchitán, empezando su consolidación como nuevo centro comercial, lo que se dio a partir de la década de 1960. Con la construcción del tramo Ixtepec-Salina Cruz y las obras de construcción en el puerto de 1945 y 1946, el comercio se activa entre México e Ixtepec; del primero llegaba ropa y calzado, en tanto que del segundo se surtían abarrotes y semillas. De este modo Salina Cruz, cuya economía dependía de las reparaciones de los barcos en el dique seco, de la salinera, así como del puerto y las obras de construcción del muelle y bodegas, se convertía a su vez en zona comercial, teniendo áreas de influencia en pequeños poblados como Astata, Boca del Río, la playa de la Ventosa y Huamelula.¹⁶⁰

Otros cambios en la estructura interna del Istmo que contribuyen a dinamizar los movimientos poblacionales los encontramos en la construcción de la presa Benito Juárez, durante 1957; así como en la construcción de la carretera entre Coatzacoalcos y Salina Cruz, en 1958, que promueven y facilitan la movilidad de la población. En 1962 se termina de construir el puente que une la carretera y la vía del ferrocarril del sureste. En 1963 se construyó la termoeléctrica en Juchitán, así mismo se tendió el poliducto de Salina Cruz a Minatitlán.

Dentro del estado de Oaxaca la mayor parte de la población hasta 1964 se concentraba en la Sierra Norte, Valles Centrales, parte de la costa y en menor cantidad, en el bajo Papaloapan y el Istmo, estas dos últimas eran las regiones menos pobladas de

¹⁵⁹ Consuelo Soto Mora. *op. cit.*, pp. 41-41

¹⁶⁰ Jaime Segura, "Los indígenas y los programas de Desarrollo Agrario" (1940-1964) en *Historia de la Cuestión Agraria en México*, Leticia Reina. (coord.), México, vol. II, Juan Pablos editor, 1988. p.277.

la entidad, por lo que existía la posibilidad de ser pobladas con migrantes de otras regiones.¹⁶¹

Respecto a la migración del resto de Oaxaca hacia el Istmo oaxaqueño, se sabe que de la región chatina, emigraban hasta 1980 de manera permanente a Salina Cruz, en donde se empleaban en la industria de la construcción, así como de la región chontal hacia Tehuantepec y Salina Cruz.¹⁶²

Según datos de una encuesta llevada a cabo en la colonia petrolera, diseñada para conocer ciertos aspectos sobre migración y el empleo en la ciudad de Salina Cruz durante las décadas de los setentas y ochentas, se registra que el 90% de los beneficiados por el empleo de la refinería, provenía de otros estados, siendo el estado de Veracruz el origen del 50% del total de inmigrantes. Esta atracción de mano de obra se explica si se observa la cercanía de la procedencia de los trabajadores, ya que la mayoría de ellos declara tener como trabajo anterior una plaza en Pemex (80.1%) o en una ciudad donde dicha empresa está fuertemente implantada. Los motivos de los trabajadores para elegir Salina Cruz como lugar de trabajo son de tipo económico, la mayoría eran movilizados por Pemex, y sólo el 6% de los trabajadores tuvieron razones de orden familiar o de otra índole.

Los flujos migratorios de los trabajadores no petroleros, que en su mayoría habían migrado antes de la llegada de Pemex a Salina Cruz, muestran semejanza en cuanto al estado de origen: Veracruz.¹⁶³

La apertura de la obra en 1975 marca un cambio en la historia de Salina Cruz. A partir de esta fecha comienza el crecimiento acelerado y anárquico de la ciudad, con la llegada de casi 10,000 trabajadores de la construcción a los que se añade una importante población flotante, difícil de precisar, atraída por la imagen de empleo en el nuevo centro industrial. Durante la fase de la construcción, que dura cuatro años, lo esencial de la mano de obra se contrata, bajo el control sindical, por las construcciones que trabajan para Pemex. En julio de 1978 eran 60 las empresas constructoras y habían llegado con

¹⁶¹*Ibid.*, p.191.

¹⁶²Jorge Hernández Díaz, *Los Chatinos Etnicidad y Organización Social*, México, Instituto de Investigaciones Sociales de la Universidad Autónoma Benito Juárez de Oaxaca, 1992, p.31.

¹⁶³Francisco Rodríguez, "Especificaciones de la inmigración y el empleo" en *El Puerto Industrial de Salina Cruz, Oaxaca*, Seminario Franco-Mexicano, julio, 1982, Instituto de geografía de la UNAM, México, 1984, pp.113-114.

TESIS CON
FALLA DE ORIGEN

obreros calificados. Entre los obreros de pico y pala, la oferta de trabajo que generó la obra desencadenó importantes movimientos migratorios en el Istmo.

Durante esta época, el atractivo principal se ejerció en el campo y en las ciudades aledañas a Salina Cruz, en un radio de 150 km. Los municipios de Juchitán, Tehuantepec y Unión Hidalgo, proporcionaron los contingentes más fuertes de trabajadores de la construcción. En esta etapa el núcleo de trabajadores permanentes de Pemex se reduce a unas 300 personas y unos 1,500 trabajadores transitorios. El personal de Pemex llegó de la zona de Minatitlán, debido a las relaciones establecidas entre una parte y otra.

En algunos años la población de la ciudad pasó de 30,000 habitantes a más de 70,000. Salina Cruz, que hasta entonces no había rebasado los límites del casco urbano trazados a final del siglo, se desbordó por los cerros que rodeaban al núcleo urbano inicial.

Los problemas de urbanización (caótico crecimiento urbano, alteración ecológica, incremento en el tráfico local sobre la infraestructura terrestre, desempleo etc.) eran vistos como pasajeros debido a la construcción de la refinería; sin embargo, no desaparecieron al término de la misma. En 1979, el cierre de la obra arrojó sobre el mercado de trabajo a millares de personas; esta fuerte contracción de la demanda sólo es compensada en parte por la puesta en servicio de la refinería que crea un número limitado de empleos permanentes. En junio de 1982 la refinería contaba con un poco menos de 4,000 asalariados. Para este año, el 52% de los trabajadores de la refinería pertenecen al Istmo oaxaqueño, principalmente de Salina Cruz, Juchitán, Santo Domingo de Tehuantepec e Ixtaltepec. Fuera de la zona istmeña, la participación es nula, salvo los provenientes de zonas petroleras del estado de Veracruz, 28.7% (Poza Rica, Papantla, Panuco, Cerro azul, Naranjos, Minatitlán, Nanchital, Moloacan) y Tamaulipas, 4% (Tampico-Ciudad Madero).¹⁶⁴

Durante la década de 1980 el proceso de urbanización registra cambios importantes en el área con el cambio de rango de 2,500 a 4,999 habitantes. Algunas localidades donde se observa lo anterior son: Santa María Mixtequilla, Santa María Xadani, San Juan Guichicovi, San Francisco del Mar, Matías Romero, Santiago Nilttepec, Santo Domingo Petapa, Magdalena Tlacotepec y Salina Cruz. Dicho cambio principalmente a la

¹⁶⁴ Helene Riviere D'Arct, Marie France Prévot, "Las inversiones públicas y la región: el Istmo de Oaxaca" en *El Puerto Industrial de Salina Cruz, Oaxaca*, Seminario Franco-Mexicano, julio, 1982, Instituto de geografía de la UNAM, México, 1984, pp. 157-166.

proximidad de estas ciudades con sistemas urbanos dinámicos, a excepción del municipio de San Francisco del Mar, que forma parte de un subsistema rural relativamente distante de los principales ejes de comunicación.

San Juan Guichicovi y Santo Domingo Petapa reciben el impulso del subsistema urbano al norte de la región, con centro en Matías Romero, y el área industrial en la localidad de Lagunas, municipio de El Barrio, para el caso de Palomares. En el municipio de Matías Romero, Magdalena Tlacotepec, y Santa María Xadani reciben, a su vez, los beneficios de la proximidad de Juchitán de Zaragoza e Ixtepec. Santa María Mixtequilla pertenece al subsistema de Tehuantepec. El siguiente rango (5,000 a 9,999 habitantes) incorpora a localidades que tuvieron una tasa promedio anual por arriba de la estatal, calculada en 2.7% entre 1970 y 1980: Santo Domingo Zanatepec (2.8%), El Espinal (3.8%), San Francisco Ixhuatán (3.2%), San Pedro Tapanatepec (3.2%). Este grupo de localidades también son afectadas por la proximidad a sistemas y subsistemas urbanos dinámicos, con la excepción de aquellos centros que son de tránsito intenso de flujos económicos interregionales e interurbano, como los que se localizan a lo largo de la carretera panamericana en el ramo que va hacia Arriaga. Respecto al rango superior (en el que se identifican a los centros subregionales y al centro regional con población mayor a los 1,000 habitantes concentrados), el municipio de Unión Hidalgo se incorpora durante el periodo de 1970-1980, con una tasa promedio anual calculada en 2.2%, cuyas peculiaridades de crecimiento lo caracterizan por no contar en su territorio con ninguna localidad que tradicionalmente se concentrara en la cabecera municipal.

Respecto a los centros de los sistemas y subsistemas tanto regionales como subregionales, se observa que Juchitán se afirma como centro regional de mayor concentración demográfica desde el censo de 1960, con un ritmo promedio de crecimiento anual que oscila entre 4.6% y 0.7%, siendo otro centro relevante el correspondiente a Salina Cruz, con tasas de crecimiento entre 4.6% y 3.6% durante el mismo periodo.

El éxodo rural en el sector primario hacia los centros urbanos más poblados durante esta época se comprueba con la reducción de la PEA registrada en los censos de 1960, en relación con el censo de 1970, a excepción de Santa María Xadani, San Mateo del Mar, San Blas Atempa (considerada como área conurbana), San Pedro Huilotepec y Chahuities. Los centros urbanos del sector más importante presentan un ligero estancamiento de población, lo que se interpreta como un flujo al exterior de la región y

entre dichos centros se aprecia la transferencia de recursos humanos del sector primario hacia el terciario. Existe también un notable incremento de población, que corresponde a los municipios más urbanizados. La reducción de población se registra también en términos relativos; los únicos sectores que en algunos casos manifiestan un sensible crecimiento son, en primer término, el terciario, y seguido del secundario, dentro de los que se encuentran Salina Cruz, El Barrio, San Blas Atempa, Santa María Xadani, Juchitán de Zaragoza, Matías Romero y San Pedro Huilotepec. En términos generales, lo anterior se interpreta como una subordinación al sector servicios antes que al industrial; además, existió un deterioro dentro de las actividades agrícolas de la región, no obstante ser las de mayor tasa ocupacional, siendo los municipios más industrializados los que se localizan en los subsistemas urbanos más integrados como Matías Romero, El Barrio, San Juan Guichicovi, Salina Cruz, San Blas Atempa, San Pedro Huilotepec, Santa María Jalapa de Márquez, así como Juchitán de Zaragoza y Santa María Xadani.

Como puede observarse, los flujos de inmigración al Istmo oaxaqueño y al veracruzano se incrementaron durante las últimas cinco décadas, siempre y cuando existiera un desarrollo económico favorable en ambas regiones, sobre todo en los municipios de Coatzacoalcos, Minatitlán, Salina Cruz, Tehuantepec y Matías Romero, disminuyendo la ocupación de la población en el sector primario durante las décadas de 1960 a 1990 de 79% a 46% respectivamente. (Mapas 6 y 7)

Mapa 6
Flujos de inmigración al Istmo de Tehuantepec 1960


Veracruz

Coahuila

Oaxaca

TESIS CON
FALTA DE ORIGEN

105

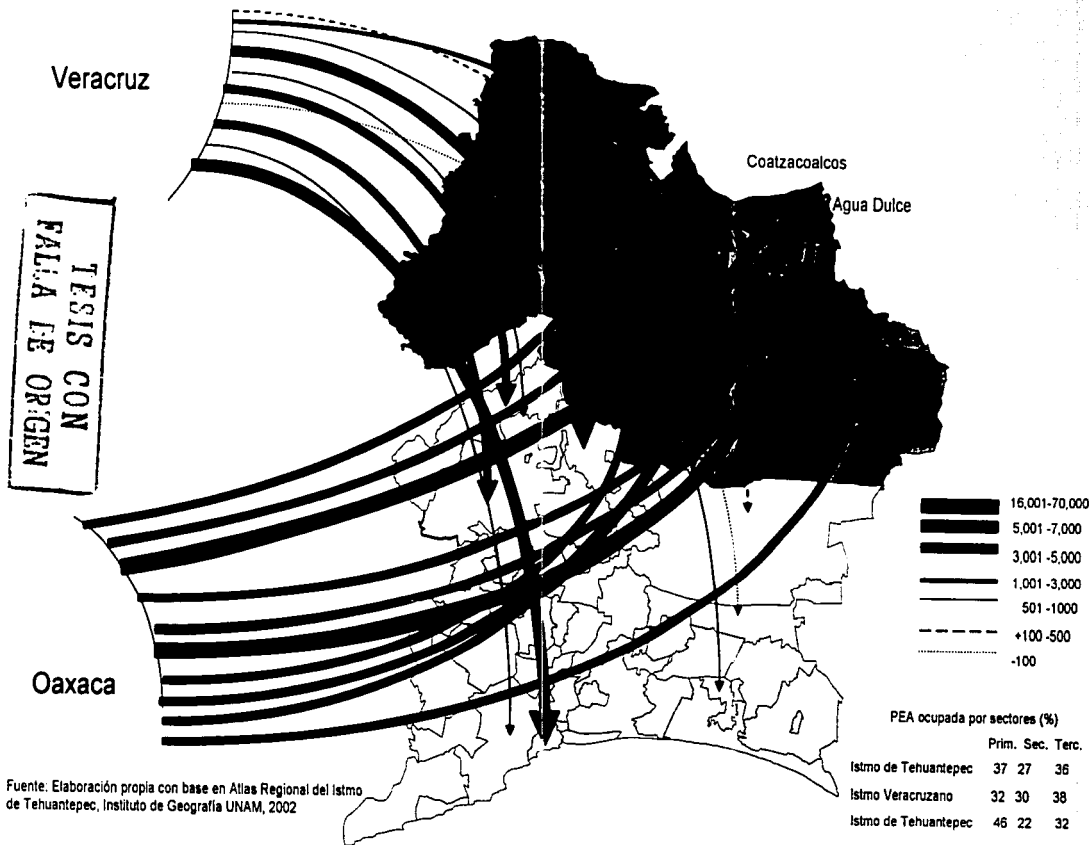


PEA ocupada por sectores (%)

	Prim.	Sec.	Terc.
Istmo de Tehuantepec	68	15	17
Istmo Veracruzano	60	20	20
Istmo de Tehuantepec	79	9	12

Fuente: Elaboración propia con base en Atlas Regional del Istmo de Tehuantepec, Instituto de Geografía UNAM, 2002

Mapa 7
Flujos de inmigración al Istmo de Tehuantepec 1990



Fuente: Elaboración propia con base en Atlas Regional del Istmo de Tehuantepec, Instituto de Geografía UNAM, 2002

Sin embargo, el crecimiento obtenido en el Istmo oaxaqueño hasta finales de los ochenta se ve bruscamente detenido a partir de 1990 y esto se refleja en la disminución de inmigrantes. (Cuadro 8)

Lo anterior es resultado del cambio en las políticas de Pemex durante los años ochenta, cuando se canaliza la inversión hacia la construcción de grandes complejos petroquímicos, dejando de lado la inversión para la construcción o expansión de refinerías. De esta manera se ve afectada la refinería de Salina Cruz, generando el cierre o la salida de compañías constructoras y, a su vez, la salida de cientos de trabajadores e inhibiendo la llegada de nuevos.

CUADRO 8
INMIGRANTES EN EL ISTMO DE TEHUANTEPEC 1960-2000

Década	Total habitantes de Istmo	Número de habitantes no nativos del Istmo	Incremento de inmigrantes 1/	Tasa de crecimiento de inmigración 2/
1960	223,808	10,363		
1970	287,762	11,502	1,139	1.0
1980	355,801	23,362	11,860	7.3
1990	485,732	39,354	15,992	5.3
2000	542,919	40,989	1,635	0.4

Fuente: Elaboración propia con base en datos de inmigración de Censos Generales de Población y Vivienda, 1960-2000, INEGI

1/ Se consideran a los 41 municipios pertenecientes al Istmo oaxaqueño

2/ Tasa de crecimiento promedio anual.

Como puede observarse, gran parte de la pérdida de población que ha tenido el Istmo se debe entre otras cosas a que la inmigración ha disminuido. En la última década (2000), según datos históricos de 1960 a 1990 la inmigración al Istmo fue positiva. Sin embargo, en la última década la inmigración ha disminuido considerablemente. En 1990 tuvo una tasa de crecimiento del 5.3% y para el 2000 de sólo 0.4%. Hasta hoy el Istmo oaxaqueño no ha aportado los elementos de transformación que contengan la migración de recursos y la explotación de sus recursos a favor de otras regiones.

III.3.2.1 Origen y destino de los inmigrantes

Del total de inmigrantes que recibe el Istmo oaxaqueño para el 2000, puede apreciarse que en su mayoría son provenientes de los estados de Veracruz (32%), Chiapas (26%) y Distrito Federal (10%).

TESIS CON
FALLA DE ORIGEN

Los principales destinos de los inmigrantes son los municipios de Salina Cruz (32%), Matías Romero (13%), Santo Domingo Tehuantepec (8%), Juchitán de Zaragoza (7.6%) y Ciudad Ixtepec (6.4%), los cuales aún representan centros de atracción por tradición, a diferencia del resto de la región.

Esta disminución en la última década de la inmigración al Istmo significa que éste ya no representa un centro de atracción como en décadas pasadas, debido a las pocas alternativas que otorga actualmente.

-TESIS CON
FALLA DE ORIGEN

III.4 Emigración reciente en el Istmo de Tehuantepec

III.4.1 Situación actual

La inserción de México a la economía global a través de la apertura comercial supone cambios en la estructura interna del país. A raíz de la firma de TLC con dos de los países más poderosos y competitivos del mundo –Estados Unidos y Canadá–, México ha visto mermada su economía como consecuencia de la clara desventaja ante éstos.

Las consecuencias de la apertura comercial contraen la ya deteriorada economía mexicana y son los sectores más desprotegidos de la población los que la resienten en primera instancia al ver disminuido su poder adquisitivo y tener como única alternativa a sus problemas económicos el éxodo a lugares alejados de su tradición y cultura.

El fenómeno migratorio de México está íntimamente ligado al proceso del desarrollo capitalista de su principal socio comercial, Estados Unidos. Este ejerce atracción sobre la población no sólo mexicana sino del resto del mundo (sobre todo de países con crisis en sus economías).

El Istmo de Tehuantepec no escapa a esta tendencia a pesar de ser una de las regiones más ricas del estado de Oaxaca. Considerada como polo de desarrollo del sureste mexicano, debido al impulso (a través de diversas inversiones) de sectores industriales, en detrimento de las regiones no industriales, provocando un desarrollo desigual en la región. Esta tendencia acentuó la concentración económica y la heterogeneidad del sistema productivo, con escasa integración de los sectores económicos y una reducida capacidad de absorción de mano de obra, que excluye a una parte importante de la población.

Hasta finales de los años ochenta el Istmo de Tehuantepec era reconocido como región de inmigración;¹⁶⁵ no es sino a partir de la década de los noventas cuando este fenómeno se revierte y se comienzan a reorientar los flujos (que en décadas pasadas eran dirigidos al sector secundario) al sector primario en donde no es posible que estos sean absorbidos totalmente, debido al incremento de la población y a la actual crisis agrícola que sufre el Istmo.

6 Obsérvese el incremento poblacional durante las décadas de 1960 a 1980, además de diversos estudios llevados a cabo por el Investigador Mario Ortiz Gabriel, especialista en migración Oaxaqueña, en donde se contempla al Istmo como región de atracción debido al dinamismo de sus actividades económicas.

Ante esta situación se origina una expulsión de los habitantes de esta región hacia Estados Unidos y a los campos agrícolas del norte de México, transformándose así de una región de atracción a una región de expulsión. Aunque ya en décadas pasadas se entreveía la incapacidad de ambos sectores de absorber el excedente de mano de obra; es a mediados de los años noventa, cuando el fenómeno cobra importancia.

Cabe aclarar que este fenómeno es aún incipiente, por lo que no existen estudios al respecto. Al realizar la investigación a nivel municipal se llega a generalizaciones muchas veces fuera de la realidad, ya que el fenómeno de emigración no se da en igual magnitud en todos los municipios. Sin embargo, tales generalizaciones marcan una pauta para realizar investigaciones más detalladas en las que las encuestas y el trabajo de campo sean el material básico que se debe analizar.

III.4.1.1 Programa de desarrollo del Istmo de Tehuantepec

Los planes instaurados por el gobierno del estado siguen sin resolver las necesidades de la región y ni la misma administración estatal ha sido capaz de elaborar propuestas viables que resuelvan el desempleo creciente; los programas de desarrollo integral en el Istmo de Tehuantepec han fracasado, por que son planificados sin considerar la realidad de la región y tienden más a la exclusión de la gente que a su incorporación, provocando así una mayor división social en el conjunto de la región.

El proyecto de desarrollo del Istmo ha sido sometido a severas críticas sociales: se argumenta que de su aplicación resultaría un cambio drástico en las condiciones de vida de las poblaciones istmicas, sustituyendo las actividades agrícolas por la maquila y poniendo en peligro las ricas reservas ecológicas

Según el gobierno del estado la región ocupa el tercer lugar entre las 14 zonas de México con vocación de desarrollo industrial y comercial, sólo después del noroeste y el altiplano, señalando que la fuerza laboral, la planta industrial existente, la productividad del capital y de la mano de obra, la óptima ubicación estratégica entre el Atlántico y el Pacífico, la infraestructura de transporte existente y la disponibilidad del insumo, confirman esa vocación para convertir en detonador el desarrollo regional.¹⁶⁶

¹⁶⁶ Dioródo Carrasco Altamirano, *La experiencia en materia de desarrollo regional de Oaxaca* Texto presentado ante los grupos de trabajo de estudios territoriales y de política económica de la Organización para la Cooperación y el Desarrollo Económico (OCDE), París Francia, noviembre de 1998, p 229

El gobierno anunció en julio de 1996 la ejecución de un gran programa conocido como el *Megaproyecto del Istmo*, el cual consiste en la ejecución de un conjunto de 125 proyectos económicos¹⁶⁷ (que incluyen el Istmo Veracruzano) articulados por una moderna estructura de comunicaciones. Entre otras actividades económicas el megaproyecto incluía plantaciones forestales (eucalipto, hule, palma entre otras), acuacultura de camarón, extracción minera (hierro, titanio), instauración de empresas maquiladoras, ampliación de la extracción petrolera y petroquímica, proyectos de protección e investigación de la biodiversidad (bioprospección); todo ello circulando a través de un corredor interoceánico multimodal de mercancías, para lo cual se pondrían en marcha importantes obras de infraestructura carretera, ferrocarrilera y portuaria. Las políticas de modernización y ampliación de infraestructura que pretende implantar el gobierno en todo el país coinciden con las políticas de privatización y de apertura en la región istmeña, en aras de propuestas para impulsar un desarrollo de la región. Un ejemplo de ello es el ferrocarril (antes propiedad del Estado federal), el cual ha sido privatizado; para el caso específico de la ruta transistmica es operada en la actualidad por dos grandes empresas: *Ferrosur*, propiedad de un socio de la familia del ex presidente Carlos Salinas y el *Chiapas Mayab*, propiedad de la empresa norteamericana *Génesis-Wyoming*. El tránsito ferrocarrilero a sido cancelado a la población istmeña y a las empresas locales, enfocándose sólo al transporte de mercancías. De igual manera los puertos, aeropuertos y carreteras han sido privatizados y actualmente son operados por grandes empresas. La red de energía eléctrica de alta tensión está siendo modernizada y ampliada por una empresa extranjera cuyo propósito es del de transmitir mayor cantidad de energía a las zonas del puerto de Salina Cruz, en donde opera una empresa productora de gasolina, con tecnología japonesa. Por este puerto también se surte petróleo al mercado asiático. Como puede observarse estos proyectos avanzan de manera aislada y muy lentamente con un mismo objetivo: agilizar el paso de mercancías de origen norteamericano hacia la economía europea y asiática, quienes, en el actual orden económico, son de suma importancia para la economía estadounidense.¹⁶⁸

¹⁶⁷ Felipe Ochoa y asociados, *Consultoría Maestra para el Programa de Desarrollo Integral del Istmo de Tehuantepec. Resumen Ejecutivo*, México, marzo de 1996.

¹⁶⁸ Al respecto, el investigador Andrés Barreda Marín ha desarrollado una amplia investigación sobre el origen, significado, implementación y desarrollo de este proyecto de reorganización del territorio nacional en corredores urbano regionales. Para mayor profundidad en el tema véase Atlas Geoeconómico y Geopolítico del Estado de Chiapas de Andrés Barreda, tesis doctoral, capítulo V o bien Mesoamérica, los ríos profundos: alternativas plebeyas al Plan Puebla Panamá, Instituto Maya, México pp. 133-201 del mismo autor.

Este megaproyecto se incorpora perfectamente en otra propuesta plasmada: el "Plan de Desarrollo Urbano 1995-2000", dedicado a ordenar todo el uso del territorio nacional como un gran istmo al servicio de las necesidades comerciales del este estadounidense, por medio de la articulación de siete grandes corredores incluyendo el corredor del Istmo de Tehuantepec. El Istmo de Tehuantepec es de suma importancia para este plan debido al aprovechamiento potencial de los recursos estratégicos de la región (petróleo, minerales y agua), así como la superexplotación de los recursos demográficos locales.¹⁶⁹

Sin embargo, la crisis económica internacional actual ha obligado en gran parte a aplazar todos los proyectos, aunado a los escenarios de guerra que sufre parte del sureste mexicano (Chiapas, Oaxaca y Guerrero) entre los años de 1994 y 1996, a los cuales se suma una importante reacción popular el Istmo y en otras partes del país contra megaproyectos.

Estos proyectos significan una pérdida de gestión de la comunidad sobre el territorio, sin tomar en cuenta la devastación ecológica a la que pueden estar sometidos. En los últimos cinco años dos grandes empresas papeleras de capital norteamericano (Planfotur y Plantaciones de Tehuantepec) han sembrado más de 25 hectáreas de eucalipto,¹⁷⁰ en tierras que rentan a precios muy bajos a pequeños ganaderos mestizos empobrecidos. En las tierras de ejidos y comunidades indígenas existe mayor resistencia a rentar sus tierras.

De llevarse a cabo el megaproyecto, sus efectos podrían redefinir el espacio de los flujos migratorios, llegando a incidir directamente en los movimientos poblacionales. En la región tienen presencia al menos doce grupos étnicos, los cuales constituyen un núcleo cultural de gran vitalidad y enorme relevancia. Por ello se considera pertinente el estudio de estos movimientos dentro y fuera de la región, así como las causas y consecuencias de los mismos.

¹⁷⁰ Árbol que por su rápido crecimiento requiere de mucha agua, se le distingue por sus efectos desecantes, acidificantes, esterilizadores y desmineralizadores. En Australia, cuna del eucalipto, se utiliza la especie para secar pantanos. Un ejemplo de la devastación que provocan estas plantaciones se encuentra en el norte de Nicaragua, donde durante la década de 1980 se introdujo eucalipto. En varias partes el agua subterránea ha bajado a niveles catastróficos dejando sin agua a los pozos de parcelas lejos del eucalipto. Para el campesino resulta muy costoso perforar pozos más profundos y muchos han abandonado sus fincas y se han "refugiado" en los suburbios de las ciudades creando nuevos problemas. Wille Olsson* (Economista sueco, analista de varios proyectos en Nicaragua) artículo obtenido de *La prensa*, diario nicaraguense, viernes 6 de diciembre del 2002/ Edición no. 22934 /

TESIS CON
FALLA DE ORIGEN

La sustitución de actividades agrícolas por la implantación de maquiladoras a lo largo de toda esta franja que integra el Istmo tendría repercusiones en la población, la cual no tiene una cultura obrera, por lo que se aprovecharía a la población migrante proveniente de otras regiones del país, del Distrito Federal e inclusive de la población centroamericana.

Existe entonces una falta de iniciativas por parte del gobierno estatal que apoyen la producción agrícola, la ganadería y la pesca, en beneficio de los habitantes. Por esta razón las condiciones de la población sólo se deterioran día a día. En la búsqueda de mejores condiciones de vida, está se somete a la necesidad de emigrar a otras regiones e inclusive fuera del país.

III.4.1.2 Factores de expulsión

El crecimiento que ha tenido la región se ve afectado por la crisis que sufre el país a partir de 1994, por lo que se observa una incapacidad de generación de empleos que absorban la creciente demanda de la región.

Existen diversos factores dentro de Istmo de Tehuantepec que pueden determinar la salida de los habitantes de esta región. Entre éstos se puede destacar el nulo impulso de la industria, la cual se había desarrollado de manera desigual y desordenada. En este sentido se considera a los grandes complejos industriales como creadores de grandes cinturones de miseria a lo largo de su existencia,¹⁷¹ ya que no fueron capaces de absorber el exceso de población atraída hacia ellos. Dentro de los grandes complejos petroquímicos públicos existe actualmente una reestructuración, propiciada por la firma del Tratado de Libre Comercio (TLC), lo que provoca a su vez una contracción del mercado de trabajo urbano y reorienta los flujos de mano de obra hacia las zonas rurales de origen, pero también y de manera creciente hacia Estados Unidos. Un ejemplo de ello es la refinería Antonio Dovalí Jaime, ubicada en el municipio de Salina Cruz, la cual debido a un proceso de modernización de la planta despidió alrededor de tres mil obreros a principios de 1994, con el fin de modernizar la planta para hacer frente a las exigencias del mercado mundial (el proceso de modernización a la fecha no se ha llevado a cabo por falta de apoyo gubernamental).¹⁷²

¹⁷¹ Guido Munich. *op.cit.*, p. 23.

¹⁷² Información obtenida en entrevista realizada al Ing. Daniel Lobo Santiago, jefe del centro de información de la refinería de Salina Cruz, Oaxaca, marzo de 2002.

TESIS CON
FALLA DE ORIGEN

Asimismo se observa una constante descapitalización de las cooperativas pesqueras de la misma región, que ha ocasionado el despido de cientos de obreros de los ingenios de Santo Domingo y Espinal; estos procesos forman parte de los efectos económicos de la crisis por la que atraviesa el Istmo, crisis a la que se suma la situación agrícola regional, la cual ha sido expuesta como el resultado más palpable de un estilo de desarrollo que favoreció en un principio a las zonas propicias para la inversión en el ámbito industrial, dejando de lado el sector agrícola. No obstante que se privilegia la agricultura comercial, en el largo plazo el sector primario ha ido disminuyendo su importancia frente al ahora también deteriorado sector industrial.

La mayor parte de la fuerza de trabajo en la región que se encuentra ocupada en actividades agropecuarias corresponde a mano de obra no calificada¹⁷³ que carece de capital. Las grandes extensiones de tierra y de mano de obra que se utilizan en este sector tienen muy baja productividad, existen muchas unidades económicas de autoconsumo que carecen de medios para producir y entrar al mercado nacional con sus productos. El problema se agrava aún más por la disminución de precios en los productos comerciables como el café, henequén, azúcar, tabaco, cacao, tomate, naranja y otros. Por ellos, algunos campesinos han optado por emplearse como jornaleros en plantaciones, pues prefieren recibir un jornal seguro (que en el año 2002 era generalmente de 60 pesos diarios), que regresar a sus parcelas donde la rentabilidad es inferior al jornal recibido por trabajar en las plantaciones.

Otro problema que determina el atraso de la agricultura en la región es que el 90% de las tierras de labor son de temporal, por lo que la productividad está supeditada a los tiempos de lluvia. En las tierras de riego la productividad que se obtiene es de 1,500 kg/ha de maíz; el rendimiento podría ser mayor, pero los fuertes vientos que soplan a lo largo del año obligan a la población a cultivar solamente el maíz criollo, que resiste al acame.

Otro de los factores que propician la salida reciente de población es la explotación irracional de la riqueza de sus recursos naturales, propiciando un deterioro que se acentúa día a día, aunado al incremento de población que ejerce presión sobre los recursos naturales que conforman el Istmo.

La construcción de la presa Benito Juárez en la década de 1960 (obra de mayor significación dentro de la estructura agraria y en la agricultura de la región), construida

¹⁷³ No calificada en actividades distintas al sector agrícola.

para regular las avenidas de la cuenca alta e irrigar 51,695 hectáreas de la cuenca baja. Esta presa resultó ser un claro ejemplo del mal manejo de los recursos hidrológicos de la zona costera del Pacífico sur. Por su parte, las concesiones forestales para la explotación de recursos boscosos y, la expansión de la ganadería de bovinos y de la frontera agrícola, han acelerado los procesos erosivos en la cuenca alta que terminaron por azolvar rápidamente el vaso de la presa, acortando su vida útil. La ubicación del distrito de riego 19 en un área sujeta a la acción de los intensos vientos istmeños y a temperaturas medias de entre 28 y 30 grados centígrados, resultó ecológicamente inadecuada; este hecho significó la pérdida del 50% del agua destinada al riego, debido a las altas tasas de evaporación. Con la presa, el río perdió completamente su capacidad de acarreo de nutrientes y minerales hacia la planicie costera y el litoral. Hacia 1987 el 40% de los suelos del distrito de riego 19 mostraban signos patentes de su deterioro debido a la alta salinidad: en tanto que por lo menos 15% se había anegado por dificultades de drenaje. Hasta 1994, 24,500 ha (un 48%) de las programadas, eran irrigadas. Los cambios en el régimen de tenencia de la tierra, de comunal a ejidal y, finalmente a pequeña propiedad hacen que surja también un cambio drástico en el patrón de cultivos industriales, como la caña de azúcar, los frutales, así como en la ganadería. Por lo que se refiere a los cultivos industriales las plagas y malezas obligan a la aplicación de dosis masivas de agroquímicos (plaguicidas y herbicidas), que han causado estragos sobre la salud de los productores y de las lagunas costeras y el litoral.¹⁷⁴

Otro ejemplo de la devastación ambiental a la que han estado sometidas algunas de las comunidades istmeñas es el que sufre actualmente la comunidad de San Mateo del Mar, ubicada en la laguna superior del Istmo de Tehuantepec, cuya principal actividad de subsistencia es la pesca. El problema se agudiza día con día debido a la contaminación de las aguas por los desechos tóxicos provenientes de la refinería de Salina Cruz, lo que ha provocado una disminución importante en la productividad del sistema lagunar.

En la década de los ochenta existía el temor por parte de sus habitantes de salir de sus comunidades y los más jóvenes se empleaban en la refinería por temporadas; sin embargo, la contaminación de sus lagunas ha ocasionado que cada vez sea mayor el número de habitantes que busquen empleo fuera de su comunidad. Desde inicios de la década de los noventa se ha hecho más notoria esta búsqueda de trabajo, sobre todo en

¹⁷⁴ Alejandro Toledo, *Riqueza y pobreza en la costa de Chiapas y Oaxaca*, México, Centro de Ecología y Desarrollo, 1994, p.50.

Salina Cruz, y muy recientemente (1998) al extranjero, en donde hombres y mujeres generalmente en edad productiva salen en busca de trabajo.

Otro de los problemas por los que atraviesa la región es la situación de los pescadores en Salina Cruz, donde la pesca ha disminuido por la contaminación proveniente de la refinería. Por su parte, en el municipio de Matías Romero la falta de funcionamiento del ferrocarril ha dejado muchos desempleados. Como consecuencia de esta serie de hechos se ha incrementado el número de desempleados; en el sector comercio las ventas han disminuido a más del 50% a causa de la crisis que sufre el Istmo a partir de la devaluación del 20 de diciembre de 1994. La economía se encuentra estancada y los negocios están sufriendo pérdidas por falta de ventas.

Los consumidores del Istmo resisten el incremento de precios en el contexto de un ingreso o salario que crece menos que los primeros. Parece paradójico, pero dentro del Istmo es mucho más económico comprar en tiendas grandes que dan descuentos, que comprar en tiendas pequeñas de la ciudad; generalmente quienes compran en tiendas pequeñas son las familias más pobres, en decremento de su ya deteriorado nivel de ingreso, lo que provoca que vivan al día.

Este mismo problema se presenta en la compra de medicamentos, que cada vez son más caros, en el precio de las llamadas telefónicas que se realizan en casetas, en el servicio de agua potable, en el precio del cerdo, pollo y carne. En suma, la crisis económica está repercutiendo en el Istmo y agrava la economía familiar de los habitantes de la región.¹⁷⁵

Como puede observarse, a pesar de que el Istmo de Tehuantepec ha sido considerado como polo de desarrollo del sureste mexicano, actualmente atraviesa por severos problemas económicos y productivos, no sólo derivados de la problemática agropecuaria. La explotación a la que ha sido expuesto a través de la historia de su desarrollo no es más que la especulación de intereses nacionales e internacionales que nunca han buscado su integración como región productora a la economía nacional, más bien han ocasionado un continuo desgaste de este espacio creando un desequilibrio regional, que se proyecta en una reorientación de los movimientos de la población hacia fuera.

¹⁷⁵ Juan Ojeda Cárdenas, *La Economía en el Istmo de Tehuantepec, en "El Regional"*, el pulso del Istmo, Salina Cruz, México, 1997, p 58.

TESIS CON
FALLA DE ORIGEN

III.4.1.3 Factores de retención

Dentro de la región existen actualmente pocos factores de retención de la población y estos giran alrededor de alternativas de corto plazo que no representan un desarrollo real, como puede ser la creación de un mayor número de maquiladoras en el municipio de Salina Cruz.¹⁷⁶

El puerto de Salina Cruz por su ubicación geográfica estratégica, favorable respecto de los flujos actuales de comercio tales como la simple transferencia interoceánica, así como asiento de industrias maquiladoras y de ensamble o como centro de almacenamiento de productos terminados para la distribución regional e internacional; aún representa un centro de atracción para los istmeños y se le considera relevante como punto de articulación para el movimiento del canotaje del Pacífico y su posible combinación con el Golfo.

Como parte del desarrollo integral del Istmo surgen, a partir de 1997, diversos programas de desarrollo del puerto, que tienen como principales objetivos promover su funcionalidad como centro distribuidor de carga contenerizada, aprovechar las ventajas de la disponibilidad de energía y energéticos para estimular la instalación de maquiladoras y fabricas de bienes de capital, propiciar la participación de la iniciativa privada en inversiones para el desarrollo de nuevas instalaciones y terminales para la prestación de los distintos servicios que requiere el puerto, así como iniciar un reordenamiento y mejor uso de áreas y fuentes de agua en la zona industrial pesquera, a fin de permitir el asentamiento de industrias de maquila y de ordenar el uso del puerto para fines pesqueros.

Estos proyectos no se han llevado a cabo debido a que existen diversos factores que impiden su realización, como la crisis económica, la contaminación del puerto y el desacuerdo entre los distintos sectores involucrados en la región.

Como parte de los nuevos proyectos que se llevan a cabo dentro de la región existe la creación de nuevas carreteras en las comunidades, lo cual significa una fuente de trabajo para algunas de ellas, pero estos proyectos son de corto plazo y están lejos de ser una alternativa viable que dé solución a los problemas de desempleo.

¹⁷⁶ Debido a la crisis industrial que sufre la región, el gobierno promueve en el Plan Nacional de Desarrollo 1998- 2004 (apartado de desarrollo regional) la creación de un mayor número de maquiladoras, principalmente en donde existe una mayor concentración de población en el estado, y para ello ha considerado a Valles Centrales y Salina Cruz.

El Istmo oaxaqueño siempre se ha distinguido por ser una región solidaria que defiende sus derechos, por ello aún conserva gran parte de su riqueza cultural, además de poseer una excelente administración para gestionar sus recursos productivos.

Por ello, considero que la creación de cooperativas puede significar una alternativa más de supervivencia para las comunidades indígenas ya que se gestiona y se organiza de manera colectiva la producción y se pueden obtener beneficios conjuntos para las mismas comunidades.

Una de las experiencias más ejemplares en este sentido, que han logrado sobrepasar los infortunios a los que se enfrentan los campesinos indígenas, es la cooperativa de la Unión de Campesinos de la Región del Istmo (UCIRI), creada en 1982. Dicha cooperativa está integrada por 68 comunidades indígenas de 5 diferentes grupos étnicos (Zapotecos, Mixes, Mixtecos, Chontales, y Chatinos), en donde se promueve el control de su proceso productivo y la búsqueda de alternativas autónomas de industrialización y comercialización de café. Todas estas comunidades se unieron para enfrentar el pago injusto que recibían de manera individual por la producción del café. Actualmente venden a precios que consideran justos, de esta manera se ha llegado a retener la emigración de cientos de productores de café. Aunque existen conflictos religiosos o de producción de algunas comunidades que impiden la unificación de todos los productores de la región, 177 los cuales al no poder enfrentar los problemas de la venta de sus productos en el mercado, migran para emplearse fuera de sus comunidades. Esta misma organización cuenta con otra alternativa de empleo para los habitantes de la región, una confeccionadora ubicada en Ixtepec, la cual emplea a 76 personas.¹⁷⁸

Otra alternativa para que exista una cooperación coordinada entre ellas es el cultivo de camarón. Alrededor del mundo esta producción ha crecido rápidamente, según la FAO en 1994 la producción mundial era de 733,000 toneladas métricas; y para el año 2000, la producción alcanzó 1.6 millones de toneladas métricas, gran parte de esta producción proviene del hemisferio occidental: Ecuador México y Honduras Para el caso de la producción de camarón en las comunidades huaves la creación de cooperativas (existen

¹⁷⁷ En UCIRI la mayoría de sus integrantes pertenecen a la religión católica, y aseguran que se respeta la religión de la que se provenga, sin embargo algunos se resisten a integrarse a este grupo por esta situación, por lo que respeta a la producción, ésta se lleva a cabo sin utilizar ningún tipo de agroquímicos (plaguicidas y herbicidas), por lo que el café que producen es considerado totalmente orgánico.

¹⁷⁸ Entrevista con el Consejo Directivo de la Unión de Comunidades Indígenas del Istmo en la comunidad de Lachiviza, 06 de marzo de 2002.

TESIS CON
FALLA DE ORIGEN

16 conocidas) significa el desahogo de su economía, aunque existen conflictos internos entre las mismas y no se ha logrado tener una cooperación unificada entre ellas.

III.5 Principales municipios de expulsión y atracción en el Istmo Oaxaqueño

III.5.1 Migración indígena

La emigración dentro del Istmo (al igual que el resto de Oaxaca) se da prácticamente en toda la región, pero pueden distinguirse algunos municipios considerados en las categorías de fuerte expulsión, expulsión, equilibrio, atracción y fuerte atracción.

A principios de la década de los noventa, de los municipios que integran la región del Istmo oaxaqueño, los considerados como de fuerte expulsión indígena eran en su mayoría los pertenecientes al distrito de Tehuantepec (Magdalena Tlacoatepec, San Miguel Tenango, San Pedro Humelula, San Pedro Huilotepec, Santa María Totolapilla, Santiago Astata, Santiago Lachiguirí, Santiago Laollaga) y al Distrito de Juchitán (El Espinal, Santiago Nilttepec, Reforma de Pineda, San Dionisio del Mar, San Francisco Ixhuatan, San Miguel Chimalapa, Santo Domingo Ingenio y Unión Hidalgo).

Por otro lado, se pueden distinguir zonas de fuerte atracción de población indígena como en el caso de los municipios Santa María Chimalapa, San Francisco del Mar, Guevea de Humboldt, Santo Domingo Petapa, Santa María Petapa, San Juan Mazatlán, y Santa María Xadani, teniendo un nivel de menor atracción los municipios de Juchitán de Zaragoza y San Blas Atempa.

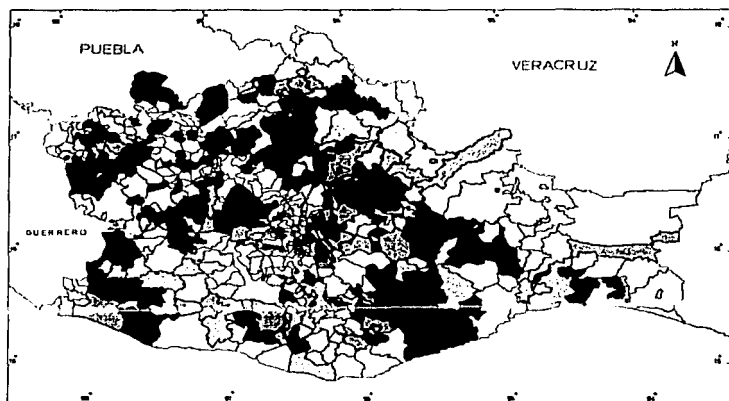
Se consideran como municipios que mantienen una migración equilibrada a Barrio de la Soledad, Chahuítes, San Mateo del Mar, Asunción Ixtaltepec, Ciudad Ixtepec, San Pedro Comitancillo y San Juan Cotzocon. (Mapa 8)

TESIS CON
FALLA DE ORIGEN

Mapa 8

OAXACA

MIGRACIÓN EN MUNICIPIOS CON 30% Y MÁS DE POBLACIÓN INDÍGENA



GRADO
FUERTE ATRACCIÓN
ATRACCIÓN
EQUILIBRIO
EXPULSIÓN
FUERTE EXPULSIÓN

40 0 40 80 Km.

Fuente: Instituto Nacional Indigenista.
Subdirección de Investigación.
Indicadores Socioeconómicos de los
Pueblos Indígenas de México, 1980.
México 1987.

TESIS CON
FALLA DE ORIGEN

III.5.2 Evolución y estimación de la población

Debido a que la emigración en el Istmo es muy reciente¹⁷⁹ aún no existen estudios que aborden la problemática, por lo que la investigación se basa en estudios estadísticos y de campo, así como entrevistas donde se recogen los testimonios de la población que aún no reconocen la magnitud de la problemática actual, aunque se sabe que es un fenómeno de reciente aparición.

A partir de 1995 puede observarse (Cuadro 9) una pérdida de población en toda la región y es mucho más claro si se analizan con detenimiento las tasas de crecimiento poblacional durante el quinquenio 1995-2000, donde éste se acentúa aún más, debido a la crisis nacional que sufre el país a partir de 1994. De los 41 municipios que conforman el Istmo, 18 registran tasas de crecimiento negativas, siendo las más bajas las pertenecientes a los municipios de San Miguel Tenango (-3.65)¹⁸⁰, Magdalena Tequisistlán (-1.93), Magdalena Tlaxcopec (-1.85) y Santa María Totolapilla (-1.79). Éstos municipios se encuentran alejados del centro del Istmo y pertenecen al Distrito de Tehuantepec. (Veáse mapas 9 y 10)

Otro fenómeno demográfico observable en la región se encuentra en los municipios de: Santa María Totolapilla, Santa María Jalapa del Marques, Santiago Astata, Salina Cruz, El Barrio de la Soledad, y Santo Domingo Tehuantepec, que durante el quinquenio 1990-1995 tuvieron una tasa de crecimiento muy superior a la estatal 1.2% y a la nacional 2%, para el mismo periodo; pero en el siguiente quinquenio tienen pérdida de población con tasas negativas o con un crecimiento inferior al 2.2%. El único municipio que tiene una recuperación superior a la estatal (1.32%) y nacional (1.85%) es San Mateo del Mar con una tasa de crecimiento de 2.28. (Cuadro 9)

¹⁷⁹ Se considera por entrevistas realizadas en la región que la emigración da inicio aproximadamente entre 1996 y 1997.

¹⁸⁰ Único municipio que ha tenido tasas de crecimiento negativas a lo largo de las últimas cinco décadas.

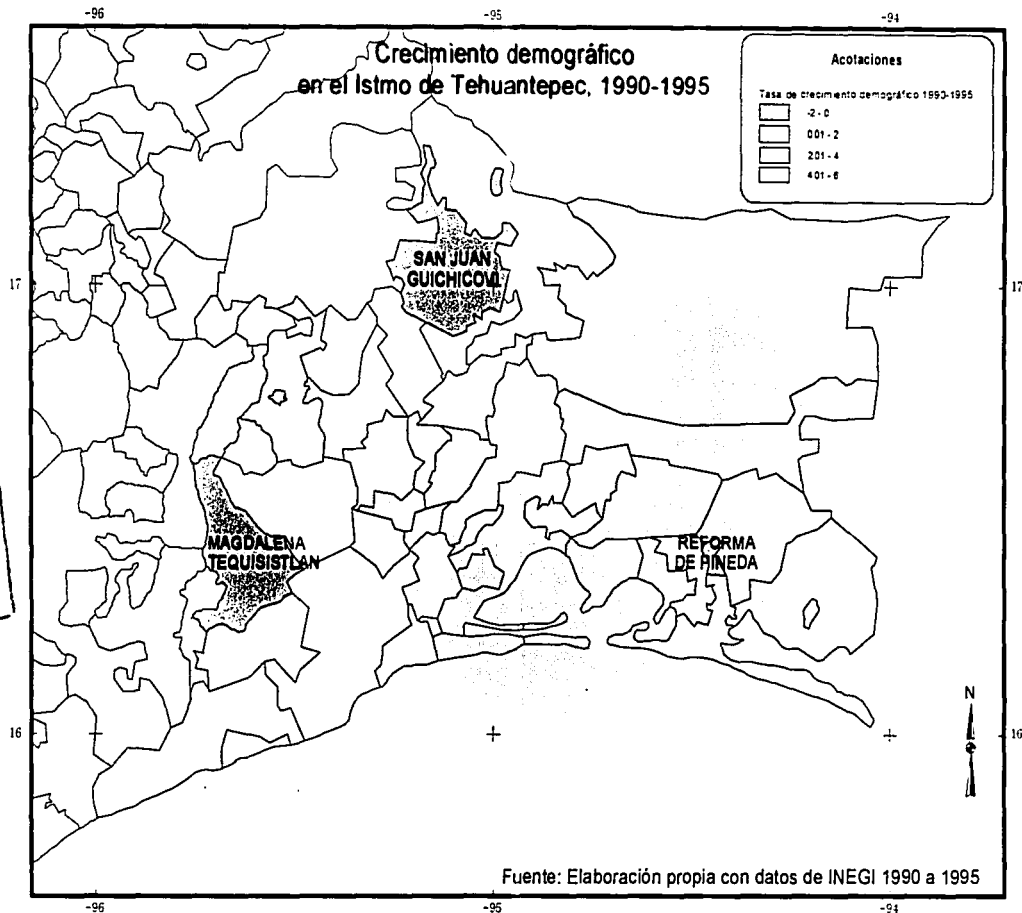
CUADRO 9

TASA DE CRECIMIENTO DE LA POBLACION EN EL ISTMO 1990, 1995, 2000

MUNICIPIO	1990-1995	1995-2000
SAN MIGUEL TENANGO	1.46	-3.65
MAGDALENA TEQUISISTLAN	-0.27	-1.93
MAGDALENA TLACOTEPEC	1.01	-1.85
SANTA MARIA TOTOLAPILLA	3.66	-1.79
ASUNCION IXTALTEPEC	1.59	-1.72
SANTA MARIA JALAPA DEL M	2.45	-1.37
SAN PEDRO COMITANCILLO	1.16	-1.24
SANTIAGO LAOLLAGA	0.66	-0.67
GUEVEA DE HUMBOLDT	1.68	-0.40
SANTIAGO ASTATA	2.75	-0.22
SANTO DOMINGO INGENIO	0.15	-0.21
SANTIAGO NILTEPEC	0.08	-0.14
UNION HIDALGO	0.15	-0.12
SAN PEDRO TAPANATEPEC	0.60	-0.12
SANTO DOMINGO PETAPA	0.02	-0.11
ESPINAL, EL	0.05	-0.06
SANTA MARIA XADANI	0.33	-0.05
SAN MIGUEL CHIMALAPA	0.11	-0.02
SAN FRANCISCO IXHUATAN	0.06	0.00
SANTA MARIA CHIMALAPA	0.42	0.01
MATIAS ROMERO	0.06	0.03
SANTO DOMINGO ZANATEPEC	0.09	0.06
JUCHITAN DE ZARAGOZA	0.27	0.07
SALINA CRUZ	3.01	0.07
REFORMA DE PINEDA	-0.18	0.07
SANTA MARIA PETAPA	0.39	0.09
CHAHUITES	0.03	0.11
SAN JUAN GUICHICOVI	-0.09	0.18
SAN DIONISIO DEL MAR	0.09	0.21
BARRIO DE LA SOLEDAD, EL	2.48	0.22
SAN FRANCISCO DEL MAR	0.10	0.35
SANTO DOMINGO TEHUANTEPEC	2.03	0.41
SANTO DOMINGO CHIHUITAN	1.42	0.69
CIUDAD IXTEPEC	0.05	1.07
SANTA MARIA MIXTEQUILLA	0.86	1.31
SANTIAGO LACHIGUIRI	1.59	1.53
SAN PEDRO HUILOTEPEC	1.39	1.55
SANTA MARIA GUIENAGATI	4.92	1.57
SAN BLAS ATEMPA	5.74	1.91
SAN PEDRO HUAMELULA	2.87	2.15
SAN MATEO DEL MAR	0.05	2.28
Total Istmo	0.19	0.03

Fuente: elaboración propia con base en Censo de población, 1995 y xii Censo General de Población y Vivienda, INEGI, 2000.

Mapa 9



Mapa 10

Crecimiento demográfico
en el Istmo de Tehuantepec, 1995-2000

Acotaciones

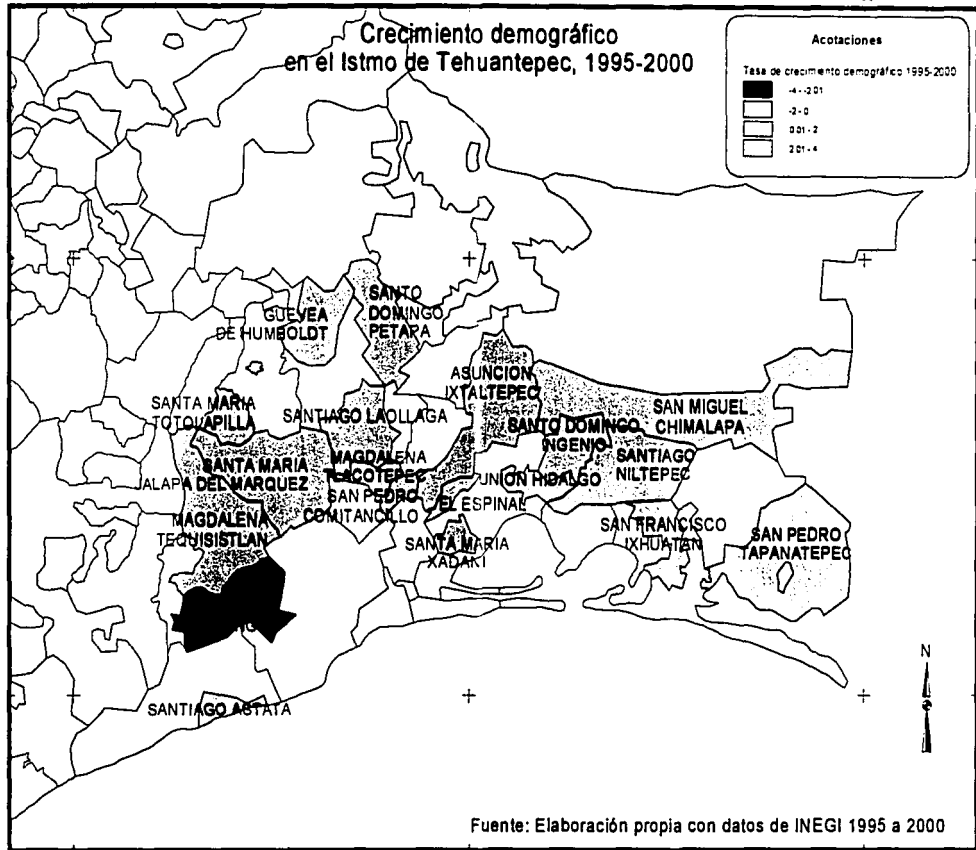
Tasa de crecimiento demográfico 1995-2000

4-201

2-0

001-2

201-4



TESIS CON
PAT. A LE ORIGEN

124

Fuente: Elaboración propia con datos de INEGI 1995 a 2000

Esta pérdida de población puede atribuirse al fenómeno migratorio debido a que no se conocen motivos demográficos que hayan causado esta pérdida de población: la tasa de fecundidad del estado (2.92%) está por encima de la nacional (2.40%), (Cuadro 10) y la de mortalidad infantil ha venido disminuyendo en la última década, pasando de 45.7 en 1990 a 31.7 para el año 2000. (cuadro 11)

CUADRO 10

Oaxaca: tasa global de fecundidad, 1990-2000		
Año	Nacional	Oaxaca
1990	3.35	4.42
1991	3.25	4.23
1992	3.14	4.05
1993	3.04	3.87
1994	2.93	3.68
1995	2.82	3.47
1996	2.73	3.36
1997	2.65	3.25
1998	2.55	3.12
1999	2.48	3.02
2000	2.40	2.92

Fuente: estimaciones del Consejo Nacional de Población, 2000

CUADRO 11

Oaxaca: tasa de mortalidad infantil, 1990 - 2000		
Año	Nacional	Oaxaca
1990	36.6	45.7
1991	34.1	42.8
1992	33.2	41.7
1993	32.3	40.6
1994	31.4	39.5
1995	30.5	38.5
1996	29.3	37.1
1997	28.1	35.6
1998	26.9	34.2
1999	25.9	32.9
2000	24.9	31.7

Tasas por mil nacidos vivos.

Fuente: estimaciones del Consejo Nacional de Población, 2000.

TESIS CON
FALLA DE ORIGEN

III.5.2.2 Estimaciones de población.

En un análisis propio realizado sobre los nacimientos y defunciones en el total de municipios del Istmo durante los años 1996 y 2000,¹⁸¹ se observó que existe un total de 37,054 nacidos durante ese periodo y se registraron 12,260 defunciones. Tomando en cuenta la población total registrada en 1995 (534,059) y en 2000 (542,919) se tiene una tasa de crecimiento del 0.03% durante este periodo. Sin embargo, considerando los nacimientos menos las defunciones que se tienen registradas durante los años de 1996-2000, se tiene un total de 24,794. Si se suma esta cantidad a la registrada en 1995, se tendría una población estimada de 558,853. Considerando la población registrada en el año 2000, se tiene una pérdida de población de 15,934 personas. (Cuadro 12)

Los resultados de este análisis parecieran no ser tan relevantes ya que la pérdida de población representa al 2.9% del total del Istmo; sin embargo, la situación se agrava si se observa con detenimiento lo sucedido a nivel municipal. Según este criterio, se tiene que 26 de los 41 municipios que integran el Istmo oaxaqueño registran una pérdida de población durante estos años, en donde 10 de estos municipios registran pérdidas de más del 25% de población, sobresaliendo los casos de los municipios de San Miguel Tenango (-25.3%), Santa María Totolapilla (-14.8%), Santo Domingo Ingenio (-14.6%), Magdalena Tequisistlán (-14%), Santa María Xadani (-13.3%) y Asunción Ixtaltepec (-12.2%), entre otros. Mientras que en los municipios considerados por INEGI como de "atracción" se observa pérdida de población en menor proporción: Salina Cruz (-5.5%), Juchitán de Zaragoza (-3.2%), Matías Romero (-2.3), Santo Domingo Tehuantepec (-0.9%); y sólo cuatro municipios obtienen una leve recuperación de población, sobresaliendo los casos de San Francisco del Mar (8%), San Mateo del Mar (6%), San Pedro Huamelula (6.9%) y San Blas Atempa (5.9%).

Todo parece indicar que esta pérdida de población se debe exclusivamente al fenómeno migratorio, salvo que INEGI no esté registrando el total de nacimientos en la región así como las defunciones.

¹⁸¹ Este sencillo análisis requirió de sumar año a año las cifras registradas en las estadísticas vitales de INEGI, tanto los nacimientos como las muertes, para determinar de manera general la dinámica de la población. Cabe destacar que a los municipios con pérdida se les agrega un signo negativo para poder distinguir a los municipios que tienen recuperación durante este periodo.

TESIS CON
FALLA DE ORIGEN

Cuadro.12

ESTIMACIÓN DE LA POBLACIÓN DEL ISTMO OAXAQUEÑO

Municipios	Nac. totales 96-00	Def. totales 96-00	Nac-Def.	Pob. Censo 1995	Población 2000 (estimada según cifras)	Pob. Censo 2000	Perd. y/o rec. de pob.	% 1_/	T.C. 95-00
Guevoa de Humboldt	406	75	331	5,724	6,055	5,610	-445	-7.9	-0.04
Magdalena Tequisistlán	359	132	227	6,625	6,852	6,011	-841	-14.0	-0.19
Magdalena Tlacoatepec	69	65	4	1,225	1,229	1,116	-113	-10.1	-0.19
Salina Cruz	5,988	1,524	4,464	76,198	80,662	76,452	-4,210	-5.5	0.01
San Blas Atompa	832	334	498	14,453	14,951	15,886	935	5.9	0.19
San Mateo del Mar	744	244	500	9,522	10,022	10,657	635	6.0	0.23
San Miguel Tenango	65	25	40	989	1,029	821	-208	-25.3	-0.37
San Pedro Comitancillo	225	97	128	3,867	3,995	3,634	-361	-9.9	-0.12
San Pedro Huamelula	461	147	314	8,865	9,179	9,862	683	6.9	0.21
San Pedro Huilotepec	217	45	172	2,396	2,568	2,588	20	0.8	0.15
Santa Ma. Guienagati	205	49	156	2,794	2,950	3,021	71	2.4	0.16
Santa Ma. Jalapa del M.	607	234	373	11,242	11,815	10,491	-1,124	-10.7	-0.14
Santa Ma. Mixtoquilla	272	94	178	3,787	3,965	4,041	76	1.9	0.13
Santa Ma. Totolapilla	82	28	54	1,112	1,166	1,016	-150	-14.8	-0.18
Santiago Astata	191	63	128	2,606	2,734	2,577	-157	-6.1	-0.02
Santiago Lachiguiri	401	110	291	5,873	6,164	6,336	172	2.7	0.15
Santiago Laollaga	120	61	59	2,883	2,942	2,788	-154	-5.5	-0.07
S Domingo Chihuitán	80	52	28	1,438	1,466	1,488	22	1.5	0.07
S Domingo Tehuant.	2,882	1,310	1,572	52,142	53,714	53,229	-485	-0.9	0.04
Asunción Ixtaltepec	828	383	445	15,537	15,982	14,249	-1,733	-12.2	-0.17
Barrio de la Soledad	825	255	570	13,041	13,611	13,186	-425	-3.2	0.02
Chahuites	556	249	307	9,266	9,573	9,799	226	2.3	0.11
Ciudad Ixtepepec	1,454	683	771	21,498	22,269	22,675	406	1.8	0.11
Espinal, El	494	190	304	7,921	8,225	7,705	-520	-6.7	-0.08
Juchitán de Zaragoza.	6,971	1,854	5,117	75,946	81,063	78,512	-2,551	-3.2	0.07
Matías Romero	2,647	1,013	1,634	40,018	41,652	40,709	-943	-2.3	0.03
Reforma de Pinoda	171	106	65	2,580	2,645	2,675	30	1.1	0.07
San Dionisio del Mar	338	42	296	4,438	4,734	4,931	197	4.0	0.21
San Fco. del Mar	506	35	471	4,850	5,321	5,782	461	8.0	0.35
San Fco. Ixhuatán	621	193	428	9,313	9,741	9,318	-423	-4.5	0.00
San Juan Guichicovi	1,961	713	1,248	25,096	26,344	27,399	1,055	3.9	0.18
Santa Ma. Chimalapa	370	95	275	6,013	6,288	5,947	-341	-5.7	-0.02
S. Pedro Tapanatepec	793	318	475	14,203	14,678	13,377	-1,301	-9.7	-0.12
Santa Ma. Chimalapa	386	72	314	7,080	7,394	7,106	-288	-4.1	0.01
Santa Ma. Petapa	424	199	225	13,037	13,262	13,648	386	2.8	0.09
Santa Ma. Xadani	745	136	609	5,848	6,457	5,698	-759	-13.3	-0.05
Santiago Nillepec	340	187	153	5,693	5,846	5,308	-538	-10.1	-0.14
Santo Domingo Ingenio	445	176	269	8,091	8,360	7,295	-1,065	-14.6	-0.21
S Domingo Petapa	344	196	148	7,786	7,934	7,379	-555	-7.5	-0.11
S Domingo Zanatepec	705	231	474	10,153	10,627	10,457	-170	-1.6	0.06
Unión Hidalgo	924	245	679	12,910	13,589	12,140	-1,449	-11.9	-0.12
TOTAL	37,054	12,260	24,794	534,059	558,853	542,919	-15,934	-2.9	0.03

Fuente: Elaboración propia con base en datos obtenidos en Estadísticas vitales del estado de Oaxaca 1995-2000, y XII Censo de Población y vivienda de INEGI

1_/ Porcentaje de incremento o pérdida de población con respecto al total del municipio

**TESIS CON
FALLA DE ORIGEN**

III.5.3 Características generales de la emigración de jornaleros agrícolas en el Istmo

III.5.3.1 Tipos de migración

Dentro del Istmo oaxaqueño, al igual que en el resto de Oaxaca, existen varios tipos de migración;

1. Temporal o golondrina interna, dirigida a campos agrícolas de Veracruz, Nayarit, Michoacán, Quintana Roo (Chetumal, Cancún), Baja California (Tijuana), Sonora y Sinaloa.
2. Definitiva interna, dirigida principalmente al D.F. y su área conurbana, Tabasco, Chihuahua (Ciudad Juárez) y en menor escala a otros estados de la república.
3. Temporal Internacional a Campos agrícolas de Canadá.
4. Definitiva internacional principalmente a Estados Unidos de Norteamérica: California (Los Ángeles), Nuevo México (Santa Fe), Texas, Washington y Nueva Jersey. (mapa 11)

De estos tipos de migración la que predomina en el Istmo oaxaqueño es la temporal interna, dirigida a los campos agrícolas del norte del país, principalmente a Sinaloa, Veracruz, Nayarit, Michoacán y Quintana Roo, en donde se emplea a la población como jornaleros agrícolas. Cabe mencionar que en la región no existe programa alguno que apoye a estos migrantes en sus necesidades más apremiantes.¹⁸²

Al igual que en el resto del estado de Oaxaca, los enganchadores en el Istmo llegan hasta los pueblos en temporada alta en busca de la mano de obra y los llevan hasta los lugares de trabajo.

Según censo realizado por el Programa Nacional de Jornaleros Agrícolas en Oaxaca (Pronjag-Oax) en los campos del valle del estado de Sinaloa,¹⁸³ durante los años de 1999-2000, de un total de población atendida de 75,865 jornaleros, el 86% son considerados dentro de la categoría de migrantes. Los estados que aportaron un mayor

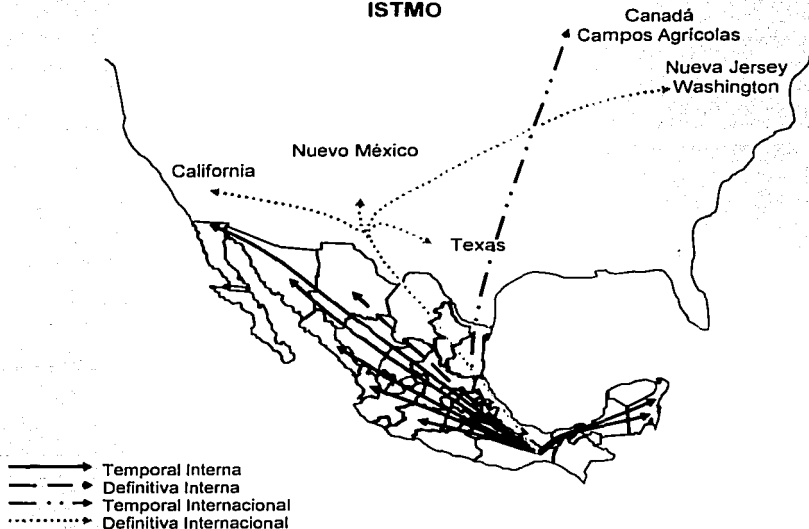
¹⁸² Según el coordinador del Pronjag-oax, ing., Ricardo Díaz Cruz, la zona del Istmo oaxaqueño es considerada altamente conflictiva y no ha sido posible implementar ningún programa de apoyo a los jornaleros agrícolas. (Entrevista realizada en la ciudad de Oaxaca el día 29 de abril de 2002).

¹⁸³ Información inédita, proporcionada por la delegación regional del Pronjag-Oax, marzo, 2002

número de jornaleros a este estado fueron Guerrero, con un 50% y Oaxaca, con un 20%, que corresponden a más de 53,106 jornaleros en esa temporada.

Mapa 11

FLUJOS DE EMIGRACIÓN DEL ISTMO



Fuente Elaboración propia con base en investigación de campo.

De este total de jornaleros (15,173), cerca de 11% provienen del Istmo, principalmente de los municipios de Santo Domingo Tehuantepec (28.6%), Matías Romero (11.8%), Juchitán de Zaragoza (10.32%), San Blas Atempa (8.8%), San Juan Guichicovi (8.1%), Santa María Chimalapa (7.5%), Salina Cruz (5.4%), Santa María Petapa (3.8%) y Santa María Xadani (3.5%).

TESIS CON
FALLA DE ORIGEN

La temporada de mayor afluencia de los inmigrantes oaxaqueños a los campos agrícolas es durante los meses de septiembre a enero. Durante estos meses se presenta una afluencia de hasta 91.4% del total de migrantes que llegarán durante todo lo que resta del año. Las edades de los jornaleros agrícolas fluctúan entre los 15 y 39 años, generalmente viajan con sus familias siendo predominante el sexo masculino; en el mismo censo se revela que un porcentaje muy elevado de estos jornaleros carece de estudios (31.4) y sólo un 14.5% termina la primaria.

Para el 2000, la tendencia de los municipios de expulsión es muy similar a la de principios de los noventa, sólo que se han sumado algunos municipios que no se consideraban de expulsión como el caso de María Xadani, perteneciente al distrito de Tehuantepec, que actualmente expulsa al 10% de su población a los campos agrícolas de Veracruz, Nayarit, Michoacán, Quintana Roo y Sinaloa. En esos lugares se emplean como jornaleros agrícolas en la pizca del tomate, o en la industria de la construcción en Juchitán de Zaragoza, debido a que actualmente enfrentan serios problemas de contaminación de las lagunas por la refinería de Pemex.

Las principales rutas de los trabajadores que se emplean en la pizca del tomate ya están establecidas por los mismos contratistas de los trabajadores agrícolas, ya que con grandes camiones van por ellos hasta sus comunidades de origen y anuncian con bocinas sus próximas salidas.

Para comprender un poco más el fenómeno de emigración en el Istmo se toman distintas comunidades pertenecientes al distrito de Tehuantepec, como es el caso de Santa María Totolapilla, comunidad que según testimonios en la región expulsa el 70% de su población; San Miguel Tenango, municipio que igualmente enfrenta una enorme pérdida de población, pues durante el quinquenio 1995-2000 este municipio perdió al 25.3% de su población total (Cuadro 12) la cual se dirige principalmente a los campos agrícolas de norte de México.

Dentro del Distrito de Juchitán las comunidades que enfrentan la salida reciente su población son Santiago Niltepec y Santo Domingo Zanatepec, cuya población se dirige a Quintana Roo, Nayarit a trabajar en los campos agrícolas.

Dentro de estas comunidades de emigración en el Istmo es muy común observar muchas localidades con población predominantemente anciana, que ha sido abandonada por sus hijos o parientes que han emigrado. Estos ancianos logran sobrevivir gracias a la caridad de sus vecinos o de jóvenes estudiantes que les dan comida y compañía, además

TESIS CON
FALLA DE ORIGEN

de enseñarles a leer. Tal es el caso de localidades como La Mata, Santiago, Sitio, Morrito, Zapote, Mezquite, Chivela y Barranca, localidades que pertenecen al municipio de Asunción Ixtaltepec, mismo que tuvo una tasa de crecimiento negativa (-1.7) durante la última década

III.5.3.2 Características generales de la emigración a Estados Unidos

Dentro del Istmo la gente en general se moviliza con la expectativa de encontrar empleo en el área de servicios o en la industria dentro de la misma región; no obstante se ha encontrado que de algunos distritos de esta región existen enormes flujos hacia Estados Unidos (tal es el caso de Juchitán y Santo Domingo Tehuantepec), así como al valle de México y a otros centros urbanos.

Dentro del distrito de Juchitán existen varias comunidades donde se da un dinámico flujo hacia Estados Unidos; tal es el caso de San Dionisio del Mar, municipio ubicado al este del litoral del Golfo de Tehuantepec, conformado por 4 comunidades indígenas pertenecientes al grupo etnolingüístico huave.¹⁸⁴ Dentro de este municipio, existe una comunidad llamada Huamuchil, con una población de 1,703 que representa el 34.5% del total del municipio, donde el 42% de la población de 15 años es analfabeta.¹⁸⁵

La pesca, la agricultura y la ganadería constituyen, en orden decreciente, las actividades básicas sobre las que gira la economía huave. Aún cuando la agricultura ha experimentado un incremento considerable debido a que se han diversificado los cultivos, la producción agrícola no genera los excedentes necesarios que posibiliten su introducción en el mercado. La naturaleza de los terrenos dificulta el cultivo del maíz y su abastecimiento corre a cargo de los comerciantes zapotecos. Al igual que la agricultura, la ganadería no constituye una actividad generalizada y su explotación es muchas veces doméstica, considerada por muchos como una inversión de capital que asegura, mediante el mecanismo de una venta fácil, una cobranza inmediata en casos de necesidad, por lo que es usual que este tipo de "inversión" lleve a determinadas familias a hacerse de ganado ovino y bovino en cantidades muy pequeñas.

La pesca, por el contrario, no sólo constituye una labor generalizada, sino también la base de una economía distintiva que hace de los huaves los representantes de una original cultura lagunar, ya que a diferencia de otros grupos costeros que viven en el

¹⁸⁴ Este término fue acuñado por los zapotecos para referirse a la "gente que se pudre en la humedad". Los huaves se autodenominan como *mero kkooc* o "verdaderos nosotros"

¹⁸⁵ INEGI XII Censo General de Población y Vivienda, México, 2000

océano los huaves no frecuentan el mar, por lo que sus técnicas de pesca han sido diseñadas para mareas menos turbulentas, más dóciles y manejables. De ahí que su pesca se centre en las extensiones lacustres y en los pequeños esteros formados por la laguna superior y la laguna inferior.¹⁸⁶

Huamuchil tiene en la pesca su principal fuente de subsistencia, la cual se desarrolla a lo largo de la laguna inferior, en donde se obtenía –hasta fines de la década de 1980– entre 80 y 90 toneladas por año, producción que se incrementa debido a un programa instrumentado por el gobierno a inicios de la década de los noventa por medio del cual se apoya la compra de botes de motor, la introducción de nuevos métodos de explotación (lanchas de motor, redes con mayor capacidad), sustituyendo a los antiguos métodos de pesca (uso de atarraya y cayuco). De este modo la pesca se incrementó hasta en un 60 y 70% en los últimos 10 años, llegando a pescar hasta 200 toneladas por año, que representa el 30% del total de la producción lagunar.¹⁸⁷

La sobreexplotación a la que estuvo sometida la laguna durante esos años ha ocasionado una baja productividad en la última década¹⁸⁸ y se ha iniciado un proceso de migración de sus habitantes, la cual se ha acentuado en los últimos años. Este flujo se dirige principalmente a Estados Unidos, específicamente a los estados de Arizona y Chicago.

Según testimonios de los pescadores,¹⁸⁹ a proximadamente el 10% de la población sale de la comunidad en búsqueda de mejores opciones de vida y aunque envían dinero a sus familiares esta migración es predominantemente definitiva y se incrementan día a día.

Las principales rutas que siguen los istmeños son probablemente las mismas que utilizan los centroamericanos. Debido a que el fenómeno es muy reciente aún no determina una ruta definitiva.

III.5.3.3 Tendencias de los flujos de migración

De no instrumentar mecanismos que apoyen los proyectos productivos de las comunidades campesinas para incrementar sus niveles de vida, los flujos de expulsión se

¹⁸⁶ Saúl Millán, "Los Huaves", en *Etnografía Contemporánea de los Pueblos Indígenas de México, Región Transistmica*, México, INI, 1995, pp. 139-140.

¹⁸⁷ Entrevista con líder indígena huave, realizada el 09 de marzo de 2002

¹⁸⁸ Algunos indígenas huaves consideran que, por ambición, sometieron a la laguna a mucha presión y que ésta se lo está cobrando.

¹⁸⁹ Entrevistas realizadas a indígenas huaves en la comunidad de Huamuchil, 9 de marzo de 2002.

incrementaran al norte del país así como a Estados Unidos, por lo que se puede suponer que las actividades agropecuarias serán abandonadas, dejando el paso libre para la implantación de distintos proyectos que sólo buscan satisfacer las necesidades de capitales transnacionales que no serán benéficos para la región, por lo que probablemente existan tanto pérdidas de riqueza cultural, como pérdidas en la riqueza biótica y mineral.

III.6 El Istmo de Tehuantepec frente a los flujos de transmigración centroamericana

III.6.1 Antecedentes de los flujos centroamericanos

La migración de centroamericanos se acentúa durante los años ochenta debido a las crisis económicas que sufren las economías centroamericanas y a los conflictos armados por parte de países como Guatemala, Honduras, El Salvador y Nicaragua.

En los años ochenta, con la llegada masiva de refugiados guatemaltecos —la gran mayoría procedente de los departamentos fronterizos con el estado de Chiapas— el constante fluir se vio enriquecido con nuevas generaciones, que llegaban forzosamente y en condiciones deplorables. También a partir de los ochenta el flujo de transmigrantes centroamericanos empieza a cobrar importancia, por su número creciente y por su diversidad cualitativa. La migración centroamericana a México, en consecuencia, es un proceso social fuertemente arraigado y rejuvenecido con nuevos flujos y nuevas circunstancias que estimulan los traslados temporal y permanente.

Para finales de los años ochenta, podía hablarse de cuatro flujos migratorios diferenciales de procedencia centroamericana: a) residentes fronterizos y dispersos en el país, b) trabajadores agrícolas temporales y cotidianos, c) transmigrantes, y d) refugiados dispersos y reconocidos. Para fines de esta investigación sólo se hará referencia a los transmigrantes centroamericanos.

El conflicto centroamericano se traduce en una serie de procesos históricos íntimamente relacionados a su economía, su política y sus procesos sociales. Centroamérica vislumbró la década de los ochentas inmersa en una profunda crisis económica que se tradujo en la caída de las exportaciones, fuentes de empleo y tasas negativas de crecimiento en el Producto Interno Bruto. La disminución del poder adquisitivo por parte de la mayoría de la población y el aumento del índice de pobreza en la región son algunos de los factores que influyeron en el éxodo masivo de pobladores

guatemaltecos, salvadoreños y nicaragüenses, los cuales huyen de la miseria prominente que hay en sus países sin importar los peligros a los que tendrán que enfrentarse al cruzar por territorio mexicano, con el único fin de alcanzar tierras norteamericanas, dónde esperan obtener mejores condiciones de vida para ellos y su familia.

México recibe, durante 1980, a miles de refugiados centroamericanos que huyen de la violencia que se genera en sus países, la cual explicaba las migraciones de esa época, el fin de dicha violencia no significó de manera mecánica la terminación de los desplazados obligados de aquel entonces ni de los flujos migratorios posteriores. Las democracias del Istmo centroamericano, padecen de gran fragilidad, sus economías siguen lastradas en la inequidad, las reformas económicas de los últimos años están todavía lejos de cosechar los beneficios sociales que se supone generarán, los índices de desempleo, violencia social, insatisfacción e inseguridad se mantienen en niveles preocupantes.¹⁹⁰

III.6.2 Istmo de Tehuantepec: Paso de Transmigrantes

En la actualidad el Istmo además de tener flujos de emigración por parte de sus habitantes hacia otras regiones del país y Estados Unidos, también funciona como paso de migrantes centroamericanos que buscan llegar a la Unión Americana; y al mismo tiempo es utilizado como centro de operaciones para el tráfico ilegal de migrantes.

Este estrecho territorio del país es el paso obligado de miles de migrantes provenientes de países centroamericanos y sudamericanos, que tienen como destino final llegar a Estados Unidos. Las nacionalidades de estos migrantes ilegales varían y se pueden encontrar guatemaltecos, hondureños, salvadoreños, nicaragüenses, ecuatorianos, dominicanos, peruanos, colombianos, cubanos y costarricenses, transitando por este territorio.

Dentro de nuestra investigación que se realizó en el Istmo (específicamente en Juchitán de Zaragoza), resulta inevitable observar la problemática del fenómeno de trans migración centroamericana,¹⁹¹ para fines de este trabajo se hace referencia de

¹⁹⁰ Rodolfo Casillas, *Balance y perspectivas de las migraciones forzadas de Centroamérica*, ponencia presentada en la Conferencia sobre las respuestas regionales o las migraciones forzadas de Centroamérica y el Caribe, auspiciada por la Organización de los Estados Americanos (OEA), septiembre 30 de 1997, Washington, DC.

¹⁹¹ Cabe aclarar que esta investigación requiere de un análisis más profundo y se sugiere una investigación a futuro.

TESIS CON
FALLA DE ORIGEN

manera breve a la importancia del fenómeno y a la falta de interés en la problemática por parte de las autoridades de la región y hasta por los mismos habitantes.

Por medio de entrevistas realizadas a los habitantes de la región en marzo de 2002, se observa una clara alusión al fenómeno de trans migración centroamericana más que a su propia emigración; por ello, se considera importante destacar este flujo que se desenvuelve, ante la vista de todos los istmeños. Asimismo, para lograr una descripción general de este fenómeno se realizaron entrevistas a varios transmigrantes.

III.6.3 Políticas migratorias

A cambio de mayor avenida legal para mexicanos en el extranjero, el gobierno mexicano se ha propuesto imponer medidas mucho más rigurosas para detener los flujos que crucen el territorio mexicano en su ruta hacia la frontera estadounidense.

Por ello, ante el fenómeno creciente de migración ilegal proveniente de países centroamericanos y sudamericanos, el Gobierno ha implementado distintas políticas migratorias ya que el 97% de este flujo se da por el Istmo mexicano. El entonces comisionado del Instituto Nacional de Migración planteó en 2001 el "Plan del Sur", consistente en sellar el Istmo estableciendo operadores y elementos en todo el Istmo que coordinados con el resto de las corporaciones del todo el sur (aprovechando las condiciones geográficas del Istmo, ya que es una franja bastante accesible que puede controlarse muy bien), logren evitar el paso de ilegales, debido a que es por esta región donde forzosamente tienen que pasar los migrantes ilegales que no se hayan podido detectar en la frontera sur de México.¹⁹²

III.6.4 Lugar de origen y destino

El destino de los migrantes depende de las redes que se hayan construido a lo largo de la experiencia migratoria, e stas redes se dan generalmente entre parientes que ya están viviendo en Estados Unidos, en este caso los lugares más mencionados por los entrevistados fueron las ciudades de Los Ángeles, Santa Fe, y los estados de Texas Washington y Nueva Jersey.

No existe un destino específico para los migrantes, al menos no para los que salen solos. Si es la primera vez que lo hacen se van a donde sea, a cualquier parte de Estados Unidos. Los

¹⁹² Felipe Jesús Preciado Coronado, ex comisionado del Instituto Nacional de Migración, en revista *Milenio*, no. 196, Junio de 2001.

TESIS CON
FALLA DE ORIGEN

que tienen familiares allá posiblemente se vayan a Los Angeles, Santa Fe, Washington o Nueva Jersey...¹⁹³

III.6.5 Magnitud del flujo de transmigración en el Istmo Oaxaqueño

Una forma de medir la magnitud del flujo migratorio es por medio de cifras de detenciones o aseguramiento por parte de las autoridades. En la frontera sur cerca de 100 mil emigrantes ilegales son detenidos al año por autoridades mexicanas, el 98% son centroamericanos, mientras que el 2% restante corresponde a personas de Sudamérica. De los migrantes detenidos cerca del 20% son mujeres. Sólo en el primer semestre de 1999 fueron repatriados más de 60 mil indocumentados, 20% más que en el mismo periodo de 1998, según datos del Instituto Nacional de Migración (INM).

Para el caso del estado de Oaxaca, según las cifras de la Delegación Regional del Instituto Nacional de Migración,¹⁹⁴ se registra para el año de 1999 un total de 14,922 aseguramientos y posteriores expulsiones en el estado, mientras que en el año 2000 se registraron un total de 16,668 aseguramientos y para el año 2001 un total de 12,651 aseguramientos,¹⁹⁵ lo cual ejemplifica la magnitud y el incremento del problema.

También por medio de estas cifras de aseguramiento puede conocerse la nacionalidad de los transmigrantes, siendo los guatemaltecos los que tiene un mayor número de detenciones (60%), seguidos por los salvadoreños (20%), hondureños (15%) y nicaragüenses (2.6%).

De estas detenciones se sabe que el Instituto Nacional de Migración realiza el 30% dentro del estado de Oaxaca, mientras que otras dependencias realizan el 70% restante; siendo la Policía Judicial del Estado (PJE) de Huatulco e Ixhuatan quienes realizan un 20.3% y 23% respectivamente, la Policía Federal Preventiva de Tehuantepec realiza el 7%, la PJE de Salina Cruz, Juchitán, e Ixtepec realizan el 4.7% de las detenciones.

Como puede observarse un gran porcentaje de estas detenciones se da en Huatulco e Ixhuatan lo que puede significar un tránsito mayor de migrantes y/o un sistema más riguroso de control de flujos.

¹⁹³ Fragmentos de la entrevista con Padre Francisco, coordinador del Centro de Derechos Humanos "Arturo Lona Reyes", marzo 2002, a donde acuden cientos de migrantes todos los días en busca de ayuda, tanto económica como moral, también se les proporciona asistencia médica en caso de requerirla así como orientación legal respecto a sus derechos.

¹⁹⁴ Cifras inéditas, obtenidas en el Centro de Derechos Humanos "Arturo Lona Reyes".

¹⁹⁵ Probablemente existe una inhibición a migrar a raíz de los acontecimientos del 11 de septiembre de 2001 en E.U. ya que cifras de ese año indican que tan sólo en los meses de enero a mayo el número de aseguramientos ascendía a 7,104.

TESIS CON
FALLA DE ORIGEN

III.6.6 Principales rutas

Las rutas para alcanzar la frontera estadounidense son diversas, a través de la investigación de campo en el Istmo se detectaron tres, por las cuales circulan un gran número de migrantes provenientes de Centroamérica. Una de ellas es la ruta que siguen los migrantes a lo largo del Golfo de México, (Istmo Veracruzano) denominada como "ruta centroamericana 1990", o "ruta del Golfo" preferida por los migrantes indocumentados centroamericanos, afectados por el huracán Mitch a fines de 1998.¹⁹⁶ La segunda es la "ruta central", las organizaciones de traficantes de indocumentados que utilizan esta ruta son las que realizan las prácticas más inhumanas, ya que los transportan en grupos muy numerosos y frecuentemente los explotan en territorio mexicano, antes de llegar al cruce con Estados Unidos¹⁹⁷ y la tercera "ruta centroamericana 1980" la cual corresponde al seguimiento del tren que corre desde Chiapas hasta Juchitán de Zaragoza, que es la que se analiza en esta investigación, en ella se utilizan principalmente autobuses y vehículos automotores para llegar a la frontera norte del país. (véase mapa 12)

La "centroamericana 1980" es la más usada durante los años ochenta¹⁹⁸ y es la seguida por los migrantes que generalmente viajan solos; es decir, que no recurren a polleros. Se trata de personas humildes, pobres, que no pueden pagar al pollero. Se tienen que arriesgar con sus propios medios, con la seguridad de que pueden ser detectados en cualquier punto. Ellos no tienen dinero para sobornar a nadie, si recurriesen a un pollero para asegurar el paso, se tomarían otras rutas.

Ya sea por tren, carretera o la costa todos coinciden en el paso por Tecun Uman, (Guatemala), en donde se realiza la mayoría de los pasos, así como la frontera de Talismán, seguido por un recorrido dentro del estado de Chiapas en línea recta por Tapachula, Huixtla y Tonalá hasta el municipio de Arriaga, de allí a Juchitán por el desvío de La Venta en una carretera paralela a las vías del tren.¹⁹⁹

¹⁹⁶ Ana Alicia Peña López, *Las migraciones de trabajadores y el desarrollo capitalista en Chiapas (1970-2000)* Tesis de maestría en Sociología, México, UNAM, 2002 p.255

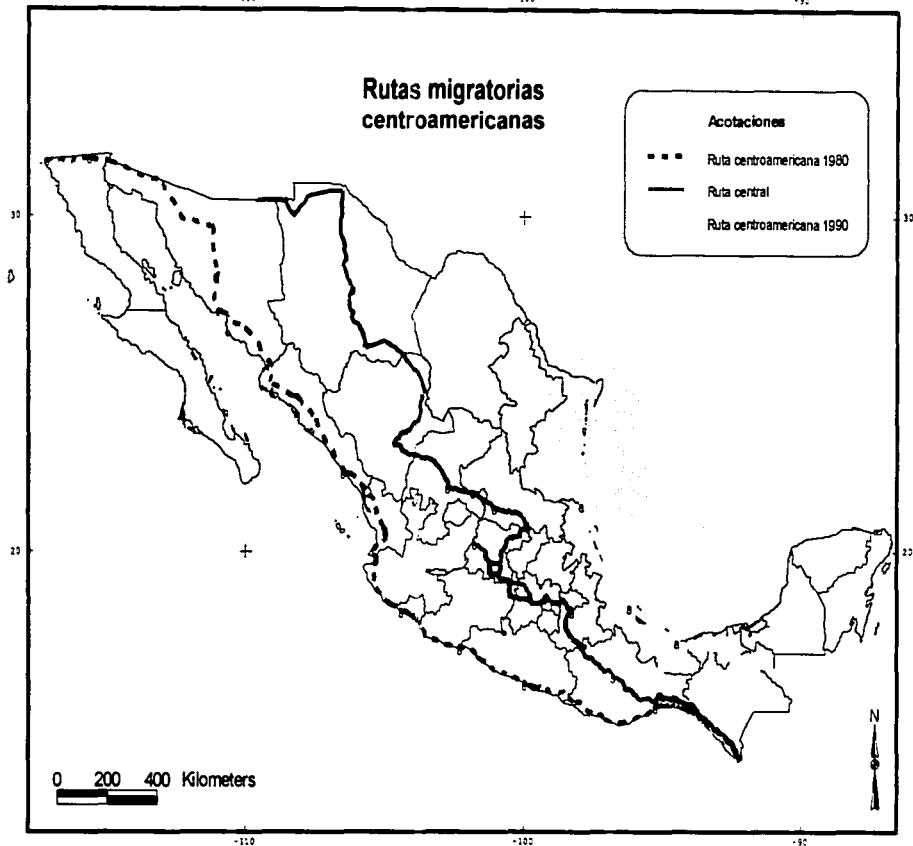
¹⁹⁷ María Idalia Gómez "Las rutas de los polleros", en revista *Milenio* núm. 196 Junio 18 de 2001. p.34

¹⁹⁸ Ana Alicia Peña López, *Las migraciones de trabajadores... op. cit.*, p. 255

¹⁹⁹ En la comunidad se comenta que fue hecha con dinero de polleros para evitar el paso de la garita de la Ventosa, de la cual se pudo comprobar su existencia durante las visitas de campo, más no su aparición en los mapas de la región.

TESIS CON
FALLA DE ORIGEN

Rutas migratorias centroamericanas



A lo largo de las rutas que siguen los migrantes centroamericanos, que generalmente es la carretera o el tren Tapachula-Juchitán, se ven en la necesidad de rodear las garitas de vigilancia para evitar ser capturados y deportados a sus países de origen; en ocasiones se bajan del autobús que los transporta hasta 2 kilómetros antes de llegar a cualquier garita, lo que significa para muchos de ellos ser víctimas de robo, extorsión, maltrato, explotación y hasta de muerte por parte de autoridades migratorias, agentes policiales y rancheros que se ensañan con los migrantes quienes son presas de su crueldad. Como en todo fenómeno social estas injusticias repercuten sobre todo en las mujeres y niños, quienes migran en menor número que los hombres, pero no por ello es menor el sufrimiento al que están sometidos.

No sólo tienen que enfrentarse a las autoridades migratorias y asaltantes sino que además existen diversas bandas criminales que se han organizado en la frontera sur y norte de México. Se trata de bandas criminales creadas por migrantes que han optado por establecerse en México. Tal es el caso una banda conocida en el Salvador, Guatemala y Estados Unidos como la "Mara salvatrucha" (Mara por la Virgen María y *Salvatruchas* por ser originarios de El Salvador) constituida en sus orígenes por exmilitares salvadoreños.

En Ixtepec, Oaxaca, se concentran abajo del tren y en el mercado, lo mismo sucede en el estado de Chiapas. Es muy usual verlos vagando a lo largo de la ruta del tren en espera de víctimas migrantes a las que generalmente maltratan, violan y, cuando no traen que quitarles, los lesionan gravemente, e inclusive les quitan la vida.

De las entrevistas realizadas en Juchitán de Zaragoza durante los días del 1 al 14 de marzo del año 2002, se tomaron los siguientes testimonios:

...Existen migrantes que regresan por que les ha ido muy mal, porque los han robado, ultrajado; los golpearon, los atemorizan y regresan mujeres, niños, minusválidos, de todo. (Padre Pancho)

... y yo quiero llegar a los Ángeles a como dé lugar, aunque me maten en el camino no me importa. (Wilson Bobadilla Reyes, 18 años, hondureño)

...allí en Tonalá nos tiramos del tren y nos siguieron unos ladrones, estaba oscuro todavía y no, no nos atraparon, nos seguían con palos y machetes, entonces llegamos por unas propiedades privadas...

...llegamos a Chahuities, (Oaxaca), allí nos abordaron dos agentes, habla dos gentes adelante de nosotros, nos dijeron que nos pasáramos para atrás y atrás nos pusieron las chachas (esposas), nos tiramos atrás, me enseñó una chapa, traía su arma, iba así vestido de civil y dijeron que eran de la justicia, luego adelante llegamos a Tapam, allí nos bajaron y nos tiraron por una calle oscura. A mí me quitaron 400 pesos, a él 100, al otro 100 y nos soltaron... Rodeamos todo Tapana por que adelante estaba migración, rodeamos migración y adelantito,

TESIS CON
FALLA DE ORIGEN

casí para llegar a Jicaró, nos encañonaron los ladrones, nos quitaron todo, quise correr y me amenazaron con matarme, luego nos metieron a un cerco en un zacatal allí, nos desnudaron para ver si no traíamos más dinero, nos amenazaban que nos iban a matar, a mí me golpearon cuando quise correr, allí nos lavaron todo el dinero... (Wilfredo Benítez, 25 años hondureño)

...en la pasada garita de Huixtla tuve un problema, me robaron 2700 pesos mexicanos y no alcancé a llegar a Estados Unidos; me quede trabajando en Matías Romero, allí tuve problemas con mi vista, me cayó una hierba, por eso pienso regresar a mi país y ya no seguir mi camino.

En Palomares (Oaxaca) la policía de Oaxaca me asaltó y me quitaron los 300 pesos que me dió un ranchero en Pijijiapan (Chiapas), le platicué la historia y me dijo que sólo con eso me podía ayudar... (José Obdulio Gerónimo 36 años guatemalteco).

Durante su estancia en territorio mexicano, los migrantes que son capturados por migración presentan demandas por violación a sus derechos humanos, de un total de 4,000 casos presentados en un año se encuentra que el 80% de estos tropellos son realizadas en territorio mexicano.

...muchas veces la misma policía trata de ocultar problemas de ellos poniéndoselos a los migrantes, tenemos datos y hemos ido a las agencias del ministerio público federal estatal por que las personas nos dicen que la misma policía crea problemas al migrante, los roban, los extorsionan los golpean, migración ahora esta más o menos bien por que hemos estado encima de ellos, por que ha sido terrible su labor con el centroamericano... (Padre Pancho)

...al pasar. Algunos sí se ayudan pero casi no sucede así, yo sé que todos somos seres humanos todos sentimos, todos queremos progreso en la vida, todos tenemos que mantener a nuestra familia (José Obdulio, guatemalteco)

La ayuda por parte de las embajadas en México, para dar apoyo a sus connacionales, es nula y muchas veces se ignora a muchos de los migrantes que requieren de atención médica de emergencia o ayuda jurídica para la defensa de sus derechos humanos.

Las condiciones en las que llegan los migrantes son sorprendentes, a veces llegan macheteados, sin un pie, sin un dedo...[cuando ya llegan muy mal nosotros no podemos ayudarlos, hay que remitirlos al hospital pero saben que se tienen que regresar. Aquí hay algo que hay que recalcar, las embajadas no funcionan, ya no cumplen con el ejercicio para el que fueron creadas, sobre todo aquí en la región con nuestros hermanos centroamericanos es muy notorio. A veces hay que golpear casi las puertas para que atiendan a algunos... (Padre Pancho)

III.6.7 Perfil de los migrantes

Los migrantes centroamericanos que cruzan por este espacio geográfico se distinguen por ser jóvenes y en su mayoría hombres de nacionalidad guatemalteca, cuyas edades oscilan entre los 19 y 35 años, provenientes de los estratos más bajos dentro de su economía. Se ven obligados a salir de sus lugares de origen en busca de mejores

TESIS CON
FALLA DE ORIGEN

oportunidades y gracias a préstamos obtenidos en su lugar de origen, o a un ahorro programado para tal efecto, algunos salen con 2500 pesos mexicanos en promedio, dinero que generalmente les es robado a lo largo de su camino, viéndose obligados a trabajar en tierras mexicanas para poder sobrevivir y, si se puede, continuar el camino. No así para algunos casos (los menos) quienes salen sin dinero, con la idea de trabajar en el trayecto para hacerse de dinero y así finalizar el viaje hacia Estados Unidos.

En general los migrantes centroamericanos que salen de su país son personas que han cursado hasta el cuarto grado de primaria, y los trabajos en los que se emplean dependen de su grado de calificación o experiencia. Dentro de las actividades que ellos realizan en territorio mexicano encontramos la carpintería, albañilería y trabajo en el campo.

III.6.8 Explotación de mano de obra

Al igual que miles de mexicanos en Estados Unidos, los migrantes centroamericanos se enfrentan a la explotación en nuestro país, debido a que los rancheros que los emplean se aprovechan de su condición de ilegales y los explotan en distintas actividades en las que ellos se emplean para reunir la "pasada" o, en el mejor de los casos, reunir para el pago a algún pollero para asegurar el paso.

...En el rancho que trabaje no me pagó porque sólo trabaje una semana, en Lombardo, allí trabajan centroamericanos y mexicanos, los mexicanos les pagan 1200 por mes, pero paga cada mes por eso no me pagó la semana que estuve trabajando con él, tiene algunos que les paga cada semana y pienso que es porque como nosotros no tenemos derechos para trabajar, y él tiene responsabilidad, por que claro las leyes son las leyes... (José Obdulio, guatemalteco)

III.6.9 Juchitán de Zaragoza, refugio y paso de indocumentados

Juchitán de Zaragoza funciona como refugio y paso de migrantes indocumentados, aquí algunos de estos migrantes encuentran ayuda por parte de sus habitantes, quienes al ver el estado lamentable en el que llegan, deciden ayudarlos a pesar sus propias carencias económicas o bien remitirlos a la parroquia de San Vicente Ferrer, en donde el Padre Pancho les otorga ayuda.

En el caso de Juchitán, como ya se mencionó, se tuvo la oportunidad de observar y entrevistar a algunos de los migrantes que acuden a pedir un poco de ayuda a esta iglesia, en donde existe un Centro de Defensa de Derechos Humanos que brinda atención

TESIS CON
FALLA DE ORIGEN

a los migrantes y otorga ayuda legal, médica, alimentaria, monetaria y a veces se les da alojamiento. Si bien es cierto que esta ayuda —señala el párroco— siempre es insuficiente para los que la requieren (un promedio de 5 o seis a la semana).

...tengo 21 años en Juchitán y en todo ese tiempo nos dimos cuenta inmediatamente del problema por que pasan por todos lados, esta iglesia o los templos son su último refugio de ida y vuelta aunque sean de otro país u otra religión no hay otro recurso más confiable para ellos que este lugar. (Padre Pancho)

Conclusiones del apartado

Debido a su ubicación geográfica, riqueza biótica, aprovechamiento y explotación industrial de hidrocarburos, el Istmo se ha visto inmerso en un mar de proyectos, dentro de los que destaca la construcción de infraestructura de comunicación interoceánica que a lo largo de la historia ha sido fundamental para la definición de la movilización poblacional. Ya sean de atracción, expulsión, paso y/o retención, estos movimientos dependerán de las necesidades imperantes en cada época del desarrollo del Istmo.

El fenómeno de transmigración en el que se encuentra inmerso el Istmo responde a una dinámica económica mundial que exige cada vez mayor movilidad de mano de obra, esta migración temporal que circula por nuestro territorio proyecta el mismo fenómeno que sucede con los mexicanos en Estados Unidos. De igual manera, pero con entorno y nacionalidad distinta, un poco más al sur son expuestos a peligros inimaginables, así como a una salvaje explotación laboral.

Por su parte, México responde ya no sólo a la defensa de sus fronteras, sino a los intereses económicos y políticos de las élites de poder, las cuales han supeditado la soberanía nacional a la seguridad nacional estadounidense.

El papel del Instituto Nacional de Migración, así como de otras instituciones, está determinado por el sentido de hacer el trabajo sucio para Estados Unidos.

Este fenómeno reconfigura la situación laboral y cultural de la región. El efecto de arrastre en los salarios causado por el exceso en la oferta de mano de obra, abarata los salarios incluyendo el de los mexicanos, quienes al verse con la mano de obra centroamericana (misma que en su desesperación de obtener recursos y seguir con su camino vende su fuerza de trabajo a muy bajos costos) da pie a una serie de actos xenofóbicos que nos llevan a pensar que la situación en la que viven miles de mexicanos que cruzan la frontera es mucho peor que en nuestra frontera sur.

TESIS CON
FALLA DE ORIGEN

Conclusiones

El fenómeno migratorio es un tema, tan cotidiano como controversial, tan antiguo como contemporáneo, sin embargo, este fenómeno parece haberse modificado en las últimas décadas, siendo cada vez más complejo y heterogéneo; ya que existe una creciente participación de trabajadores dedicados a actividades no agrícolas así como un aumento del número de emigrantes procedentes de regiones nuevas y de centros urbanos, a pesar de que el origen de la migración laboral sigue localizándose principalmente en las zonas tradicionales. Asimismo se considera que las causas que lo condicionan, son predominantemente económicas.

Según estimaciones del Banco Mundial señalan que en América Latina viven 109.6 millones de personas en pobreza extrema, lo que representa al 23.5% de la población de América Latina, respecto a la movilidad laboral, los datos de la Organización de las Naciones Unidas indican que en 1992 se movilizaron 125 millones de personas en el mundo, de las cuales el 86% fueron movimientos migratorios laborales.²⁰⁰ Por ello se considera que la pobreza de millones de personas en el mundo los obliga a emigrar hacia otros lugares en donde existan mayores oportunidades laborales.


El origen de las migraciones masivas hacia Estados Unidos se remonta al siglo pasado dado el desarrollo agrícola e industrial de ese país, sin embargo en las últimas décadas el flujo migratorio se ha incrementado y actualmente existe una tendencia hacia la latinización y asiaticización de la migración extranjera, debido a que el 61.2% de la mano de obra barata que provee a los Estados Unidos, proviene de México, Centroamérica y el Caribe.

De estas regiones, México es el principal exportador de mano de obra en el mundo: la mayoría de sus migrantes se encuentran en Estados Unidos, en el 2002 se calculaba a la población de origen mexicano (nacidos en EU, o descendientes de mexicanos en casi 23 millones de personas de los cuales 8.5 millones son nacidos en México y cerca de tres son indocumentados²⁰¹

La mano de obra mexicana ha estado históricamente vinculada al proceso de acumulación del capital norteamericano, ya que desde los inicios de su expansión, ésta se

²⁰⁰ La Jornada, 10 de marzo de 1996. p 15

²⁰¹ CONAPO, La población de México en el nuevo siglo, julio 2001



empleó en la construcción de las vías férreas y en la agricultura, y hoy sigue siendo demandada por el sector agrícola, industrial, comercial y de servicios.

Por ello el fenómeno migratorio mexicano, es un tema latente, siempre abierto, lo que me hace recordar tristemente una metáfora, del escritor, Carlos Fuentes, sobre la frontera norte de nuestro país, a la que se refiere como la "cicatriz que nunca cierra", Y me parece una metáfora ciertamente triste para nuestra frontera, ya que, efectivamente, siempre se mantiene abierta, siempre sangrante, sin posibilidades de que en algún futuro cercado sane, e inclusive con la posibilidad de que sangre aún más.

A lo largo de los 3,300 Km. de frontera, puede observarse el incremento de muertes que suceden día a día en ambos lados de la frontera, se trata de muertes no sólo nacionales sino de otras nacionalidades que utilizan nuestro territorio como trampolín para cruzar al vecino país, pero que lejos de encontrar alternativas a su deteriorada economía, ven frustrados sus sueños y los de su familia, al encontrar muchas veces sólo la muerte.

Muchas veces el problema de atracción de mexicanos a Estados Unidos, es considerado como válvula de escape, que aligera la falta de generación de empleos en el país, cuando debiera ser una preocupación general por la búsqueda de nuevas políticas que procuren el freno de la emigración o regulen el paso de trabajadores que al ser considerados como ilegales y criminales constantemente ven pisoteados sus derechos laborales y humanos sin considerar que se trata de trabajadores internacionales, es decir, mientras no se modifiquen las políticas económicas neoliberales implementadas no sólo en México sino, en la mayoría de los países, que han acentuado la dependencia, los desequilibrios, la inequidad y la pobreza, sobre todo en América Latina, la migración, como uno de sus efectos más dolorosos, seguirá siendo un recurso de sobrevivencia para millones de seres humanos.

Los cuales generan millones de divisas al año, cantidad exorbitante considerando que sólo se envía el 5% de los recursos generados, lo que conviene a la economía en la que se esta generando, es motivo de preocupación que para muchos estudiosos lo primordial sea el freno del envío de las mismas al país y no el freno de las migraciones, esta idea esta centrada sólo en la monetarización de las desgracias humanas y del deterioro de los suelos y la producción nacionales, ven a los emigrantes como productores de remesas en divisas y revela una gran insensibilidad humana y social y en muchos casos incluso cínica.

TESIS CON
FALLA DE ORIGEN

Es cierto que muchas comunidades o muchas familias dependen fundamentalmente de las remesas de los emigrantes para sobrevivir y compensar el resultado de las desastrosas políticas oficiales agrícolas y rurales que han retirado el crédito a los campesinos, es cierto, igualmente que la migración o la emigración "al otro lado" a riesgo de la propia vida se ha convertido en una estrategia de supervivencia para las familias campesinas

El precio que se tiene que pagar es demasiado alto el cual incluye entre otros la pérdida de identidad, el desmembramiento de familias completas, el abandono al campo y el dolor de vivir alejados lejos de tradiciones y cultura.

La libre y cada vez más urgente movilidad de capital (mercantil y financiero) por encima del inherente movimiento del capital humano, expresado esto último en un desconocimiento total de los derechos humanos básicos de los trabajadores los cuales generalmente se ocupan en las ramas que aún no incorporan nuevas tecnologías (textil y agricultura) o en los empleos que los estadounidenses rechazan.

El crecimiento económico generador de empleos es la solución duradera para reducir las presiones emigratorias, a corto y mediano plazo pero es el desarrollo paralelo México y Estados Unidos el que tiende a estimular la emigración.

Oaxaca no escapa a esta tendencia y se considera que la historia de la migración en este estado es en gran parte la historia de la incorporación del mismo a la economía capitalista. Esta integración ha implicado sobre todo la explotación no planeada y desordenada de los recursos naturales destinados a los grandes mercados industriales, lo que ha ocasionado el empobrecimiento de las comunidades indígenas obligándolas a la venta de su fuerza de trabajo en el país y en exterior.

A pesar de tener flujos muy antiguos se observa un incremento de los mismos en zonas en donde no se emigraba, debido a la implementación de diversas políticas económicas llevadas a cabo en los últimos 30 años, la emigración de este estado es predominantemente indígena y rural.

En el territorio Oaxaqueño se observan varios tipos de migración: la temporal interna y externa, así como la definitiva interna y externa. Siendo la migración temporal de agrícolas la que predomina en el estado, en donde la mayoría de los migrantes son indígenas que se concentran en los extractos más bajos del mercado laboral agrícola, empleándose en los trabajos más ríguosos y peor pagados .

TESIS CON
FALLA DE ORIGEN

Aunque se reconocen otros factores importantes, que motivan la migración, dentro de la investigación, se considera que es la búsqueda de mejores oportunidades económicas, la principal razón que impulsa a la mayor parte de la migración a los campos agrícolas tanto de México como a los Estados Unidos, las condiciones en las que se da este tipo de migración se asocian con la demanda de jornaleros para las cosechas de la región.

Dentro de las regiones de mayor expulsión se puede distinguir a la región conocida como la Mixteca, la cual tiene ya una tradición migrante y expulsa en algunas comunidades hasta el 90% de su población. La posibilidad de emplearse en la región descansa básicamente en la agricultura en donde sólo el 7% del total corresponde a la superficie de uso agrícola, porcentaje insuficiente para captar a más del 60% de la Población Económicamente Activa que tiene como principal actividad la agricultura, ante la ausencia de otras fuentes de empleo en la región la población se ve obligada a vender su fuerza de trabajo fuera de la región e incluso del país.

Por lo que respecta a la migración internacional de migrantes oaxaqueños no se logro determinar con claridad la cantidad de los mismos ya que las cifras oficiales no reconocen a Oaxaca como un estado altamente expulsor sin embargo, se estiman que el número de migrantes internacionales tanto temporales como permanente supera al millón de oaxaqueños, entre mixtecos, que son mayoría; y zapotecos, de la sierra Norte²⁰² y se reconoce que la tendencia de la migración internacional es cada vez mayor.

Es importante señalar que la migración de los indígenas oaxaqueños a los Estados Unidos, ha contribuido a formar varias organizaciones comunitarias y otras de carácter frentista, como el FIOB (Frente Indígena Oaxaqueño Binacional) y el RIIO (Red Internacional de indígenas Oaxaqueños) y una amplia red de organizaciones locales y regionales cuyas acciones se desarrollan lo mismo en México (Oaxaca y Baja California) que en Estados Unidos de América. Lo que les a permitido participar en un gran movimiento que seguramente habrá de permitirles mantener sus derechos políticos en ambos lados de la frontera así como enfrentar los infortunios a que se someten los migrantes al internarse en territorio norteamericano.

Se observa entonces, que en el estado convergen varios tipos del fenómeno migratorio por un lado tenemos en la Mixteca una migración madura enmarcada en una

²⁰² Aquiles López Sosa, "Derechos de la Población Indígena migrante... op.cit.

TESIS CON
FALLA DE ORIGEN

tradición migrante, en donde se ha desarrollado a lo largo de su experiencia flujos coordinados que ayudan a que la migración sea una decisión menos dolorosa.

Por otro lado al este de su territorio se observan oleadas de migración reciente en una región favorecida con grandes recursos biológicos localizada en el Istmo de Tehuantepec.

La relación existente entre la región Mixteca con la región del Istmo, (a pesar de ser zonas totalmente diferenciadas en cuanto a su riqueza biológica), radica en el hecho de que existe una similitud entre ellas, la crisis que sufren en la actualidad, lo que hace que miles de oaxaqueños emigren a los campos agrícolas tanto en México como a los Estados Unidos.

Estos flujos son muy similares, sólo diferenciados por el hecho de que los flujos de emigración en el Istmo son mayoritariamente dirigidos a campos agrícolas cercanos a la región y muy recientemente a Estados Unidos.

Por ello se considera importante contemplar el fenómeno de emigración desde dos enfoques, el primero desde la región devastada ecológicamente sin posibilidades de ser impulsada por proyectos gubernamentales (Mixteca) y el segundo desde la región rica y con posibilidades de ser impulsada por las diversas políticas económicas a futuro (Istmo).

Dentro de la región del istmo se observa la reciente emigración de sus habitantes a los campos agrícolas del norte así como un flujo de menor intensidad pero creciente hacia los Estados Unidos a causa de la mala planificación del gobierno, y a la crisis que se vive en la región

A pesar de dicha crisis por la que atraviesa el Istmo actualmente, se están llevando acabo planes que parecen aislados pero que forman parte de un megaproyecto que los enlaza. Dentro de los planes que integran el desarrollo integral del Istmo no se hace mención alguna de convenios internacionales para la elaboración, puesta en ejecución y coordinación de los proyectos. Tampoco se plantean políticas comunes en áreas sustantivas (agricultura, turismo, energía, etc.) ni proponen mecanismos que articulen las economías de toda la región, las cuales están soportadas en producto como: el café, azúcar, plátano, ganado, algunos de los cuales atraviesan situaciones graves de crisis, ni se hacen consideraciones que pudieran atender las grandes diferencias que existen en las condiciones de desarrollo sociales y económicas, de los diferentes países que participan en el plan.

TESIS CON
FALLA DE ORIGEN

Por lo que se considera que de implementarse los planes hasta ahora detenidos en la región se contempla a futuro la desintegración de las comunidades indígenas y rurales en general, una industrialización con base en la maquila que provoque mayores desajustes sociales y ambientales (como ha sucedido en la frontera norte), la pérdida de los beneficios de la biodiversidad a manos de las grandes trasnacionales, migración y abandono de tierras, y por otro lado, una acentuada barrera violenta y arbitraria para la migración centroamericana que se dirige hacia el norte, una frontera en los hechos corrida hacia el sur, un país más desintegrado, el norte cada vez más integrado a la economía estadounidense como zona de apoyo y abasto y sirviéndole como amortiguador, el sur-sureste desligado del norte e integrado a un subdesarrollo cada vez más agudo, compartido con Centroamérica. El proyecto de desarrollo e integración de México, visto y entendido como un todo, y el de América Central, se debe dar como parte de un proyecto más amplio de integración política y económica de los países y pueblos latinoamericanos.

Se esta a favor de un proyecto que se diseñe y ejecute para acelerar el desarrollo de las nueve entidades del sur-sureste de nuestro país y de las seis naciones del istmo centroamericano, pero no es este el caso ni son las intenciones del hasta ahora denominado Plan Puebla Panamá, concebido y elaborado con base en lineamientos fijados por el Banco Interamericano de Desarrollo y adoptado acríticamente y sumisamente por el gobierno de Fox.

El Istmo de Tehuantepec, será concebido como base del desarrollo urbano maquilador, como vasos para la succión de materias primas regionales y como áreas de atracción y retención de flujos de trabajadores migrantes nacionales y extranjeros que atraviesan el territorio nacional²⁰³

Los planes y programas de desarrollo para la porción sur-sureste de nuestro país y para las naciones centroamericanas, consideradas como una región por las similitudes en sus condiciones sociales, naturales y económicas, deben empezar por enmarcarse en lo que, con bases democráticas y con la participación de los pueblos y los gobiernos, se plantee para realizarse en la escala de todo el continente.

El sistema capitalista tiende a la expansión, y los postulados fundamentales para su funcionamiento deben asentarse en la libre movilidad de capitales, libre movilidad de mercancías así como una libre movilidad de la fuerza de trabajo, todo ello, por supuesto,

²⁰³ Andrés Barreda Marín. *Crisis del megaproyecto del Istmo de Tehuantepec y Plan Puebla Panamá*, Texto inédito, 2002, p.4

en el marco de una economía en la que las instituciones que la gobiernan respeten apoyen el libre juego de las fuerzas de las mercado y la libre competencia.

Actualmente se tiene un avance en la libertad de movimientos de capitales en el ámbito mundial, que cada día encuentran menos obstáculos a su libre movimiento. Se avanza en la liberación del comercio internacional, cuyos obstáculos y barreras de origen nacional empiezan a ser desmantelados o, al menos, suavizados de manera notable.

Mientras que en la libre movilidad laboral no se avanza al contrario se intenta frenar el proceso de migración, con políticas mucho más rígidas, sin embargo a pesar de los obstáculos impuestos a la libre movilidad laboral se ha producido un notable crecimiento en el volumen de los emigrantes sobre todo de origen indígena.

**TESIS CON
FALLA DE ORIGEN**

BIBLIOGRAFÍA

- Acevedo Conde, María. Luisa et al. *Etnografía y Educación en el estado de Oaxaca*, México, INAH, 1993.
- Alcalá Elio y Reyes Coulurier Teófilo. *Migrantes Mixtecos: El proceso migratorio de la Mixteca Baja*, México, INAH 1994.
- Alvarado Juárez Margarita, "Migración Internacional y los Jornaleros Agrícolas en el Valle de San Quintín" en *Ciclo de conferencias sobre migración, Coordinación Estatal de Atención al Migrante*, Oaxaca 2001. p.85
- Álvarez Béjar Alejandro. "México en el siglo XXI ¿Hacia una comunidad de Norteamérica?" en revista *Memoria*, No162, agosto 2002
- Atilano Flores, Juan José. *Entre lo propio y lo ajeno La identidad étnico-local de los jornaleros Mixtecos*, Serie Migración Indígena, México, INI-PNUD. 2000.
- Arizpe S., Lourdes. *Migración, Etnicismo y cambio económico: Un estudio sobre los migrantes campesinos a la Ciudad de México*, México, COLMEX, 1985.
- Ávila José Luis, et. al. *Índices de marginación, 2000*, México, Conapo, 2000 p. 260.
- Barabas, Alicia M. y Miguel A. Bartolomé. *Etnicidad y pluralismo cultural: la dinámica étnica en Oaxaca*, México, CONACULTA, 1992.
- Barreda Marín, Andrés. *Atlas Geoeconómico y geopolítico del Estado de Chiapas*, Tesis de Doctorado en estudios Latinoamericanos, México, Universidad Nacional Autónoma de México (UNAM), Facultad de Ciencias Políticas y Sociales, Cáp. V, 1999, p. 176.
- _____, Mesoamérica, los ríos profundos: alternativas plebeyas al Plan Puebla Panamá, Instituto Maya, México pp. 133-201.
- _____, y Ana Esther Ceceña Martorella. *Producción Estratégica y Hegemonía Mundial*, México, Siglo XXI, 1995
- Barrón, María Antonieta. "Eterna miseria" en Revista *Contralínea*, núm. 3 México; Corporativo Internacional de Medios de Comunicación, 2002
- _____, *Los mercados de trabajo rurales en México*, Tesis doctoral, México, UNAM, 1993
- Bartra, Armando. "Los campesinos mesoamericanos ante la globalización incua", ponencia presentada en el 1er Seminario Internacional: Las Políticas Agrícolas en América del Norte. Impactos de la Ley Agrícola de los Estados Unidos (Farm Bill 2002) en el sector agropecuario mexicano en el marco del TLCAN, México D.F; 10 y 11 de septiembre de.2002
- Bartra, Roger *Estructura agraria y clases sociales en México*, México, ERA-IIS. UNAM, 1974.
- Besserer, Federico. *Internacionalización de la fuerza de trabajo y conciencia de clase en la comunidad Mixteca migrante de San Juan Mixtepec, análisis de la historia de vida de Moisés Cruz Sánchez*, México, UAM. Iztapalapa, 1999.
- Bonilla López, Hilda Rosalía. "Estadísticas migratorias" en *Memoria del ciclo de conferencias sobre migración*, México, CEAMO, 2001

- Bonilla Sánchez Arturo. "El megaproyecto en el Istmo de Tehuantepec" en *Problemas de desarrollo Revista Latinoamericana de Economía* Volumen 29 núm. 114 pp. 213-221 IIE-UNAM, julio-septiembre 1998.
- Bustamante, A Jorge. *Cruzar la línea: La migración de México a los Estados Unidos*, México Fondo de Cultura Económica, 1997.
- Bustamante, V. René, et al. *Oaxaca una lucha reciente, 1960-1983*, México, Ediciones Nueva sociología, 1978.
- Daza Hernández, Elvira Rita, "Organizaciones de Migrantes" en el Ciclo de conferencias sobre migración, Coordinación Estatal de Atención al Migrante, Oaxaca 2001. p.22
- Calva, José Luis. "La reforma agraria estructural de la agricultura y la economía en México: resultados y alternativas a nueve años del TLCA", ponencia preparada para la mesa "Las reformas en el sector agropecuario: una evaluación", del Seminario Comercio y Agricultura: México en la Encrucijada, organizado por el ITAM, 16 de enero de 2003
- Canabal, Beatriz y Sergio Sarmiento, coordinadores. *Migración mercados de trabajo*, Cuadernos agrarios, no.19-20, México, Nueva época, 2000.
- Cano, Arturo. "Hacia una geografía del otro lado de México" en *Masiosare*, suplemento del periódico *La Jornada*, 23 de junio 2002
- _____, y Tania Molina. "El gobierno tras el dinero de los migrantes" en *Masiosare* suplemento del periódico *La Jornada*, 29 de julio de 2001.
- Carrasco, Tania. "Los productores del campo en Oaxaca", en *Alteridades*, año 9, núm. 17, enero-junio de 1999. pp. 95-104
- Carrasco Altamirano Dioródo. *La experiencia en materia de desarrollo regional de Oaxaca* Texto presentado ante los grupos de trabajo de estudios territoriales y de política económica de la Organización para la Cooperación y el Desarrollo Económico (OCDE), París Francia. Noviembre de 1998.
- Casillas, Ramírez Rodolfo. *Balance y perspectivas de las migraciones forzadas de Centroamérica*, ponencia presentada en la Conferencia sobre las respuestas regionales a las migraciones forzadas de Centroamérica y el Caribe, auspiciada por la Organización de los Estados Americanos (OEA), Washington, DC, septiembre 30 de 1997.
- _____, Martha Vicente Castro y Claudio González Cartes. *Migrantes centroamericanos en México, Un análisis Global*, núm. 4/96, Santiago de Chile, Universidad de Chile, Facultad de Ciencias Sociales/Centro de Análisis de Políticas Públicas, Noviembre de 1996, pp. 3-20
- Castillo, Manuel Ángel, et al. *Migraciones y fronteras*, México, COLMEX, 1995
- Centro de Derechos Humanos "Miguel Agustín Pro Juárez", A. C *La violencia en Guerrero y Oaxaca*, México 1999. p. 32
- Chenault, Victoria. *Migrantes y aventureros en la frontera sur*, México, SEP-CIESAS, 1989
- Consejo Nacional de Población, México, *Estudio Sociodemográfico del Estado de Oaxaca*, 1995

TESIS CON
FALLA DE ORIGEN

- _____. *Encuesta a Trabajadores Indocumentados devueltos por las Autoridades de los Estados Unidos de América*, 1986
- _____. *La población de México en el nuevo siglo*, julio 2001
- _____. *Índices de marginación, 2000*, José Luis Ávila, Carlos Fuentes y Rodolfo Tuirán; colaboradores Luis Felipe Ramos y Minerva Prado. 260 p.
- _____. *Indicadores socio económicos e Índice de marginación municipal, 1990*, coordinación Miguel Ángel Mejía Tapia, Francisco Pamplona Rangel, CONAPO-CNA
- _____. *Los flujos migratorios internacionales en la frontera sur de México*, México, 1994
- _____. *Migración, remesas y desarrollo*, Boletín año 6 núm. 19 México, 2002, p. 10
- Cook, Scott y Leigh Binford, *La necesidad obliga*, México CONACULTA, 1995
- Cornejo, Juan José. "Ciudades sustentables en Oaxaca" en *Revista Oaxaca población en el siglo XXI*, México, DIGEPO núm. 4 mayo agosto 2001.
- Delgado, Álvaro. "Racismo, represión y olvido", *Los oaxaquitas en el Valle de San Quintín*, en *Proceso del Sur*, núm. 2, 18 de marzo de 2000. p.28
- Dwyer, Augusta. *On the Line: life on the US-Mexican border*. New York, N.Y s.f.
- Escobar Lapalí, Agustín, et al. *La dinámica de la emigración mexicana*, México, CIESAS 1999.
- Fernández Ortiz, Luis Ma, et al. *Los factores que condicionan el desarrollo rural en la Mixteca oaxaqueña*, México, DCSyH-UAM Xochimilco, 1989. pp. 9-68
- Galán Verónica. "Ofrece EU. certeza a paisanos" en *Reforma*, El. 09 de enero de 2003 sección negocios
- Galindo Lara, Claudia. *Los jornaleros agrícolas del estado de Oaxaca. Análisis sobre las causas y condiciones de la migración en este grupo social y las políticas de acción institucional*. Tesina México, UNAM-FCP 1994 p. 23
- Galomo Rangel, Tomas, Rafael Rodríguez Hernández. "Generación de alimentos y políticas de investigación en Oaxaca" en *Taller interdisciplinario sobre política social e indicadores del bienestar en el estado de Oaxaca*, México, COPLADE-CII-UNAM, s.f. p. 348
- García y Griego, Manuel. *El volumen de la migración de mexicanos no documentados a los Estados Unidos, nuevas hipótesis*, México, Centro Nacional de Información Estadística del Trabajo, 1979.
- _____. y Gustavo Vega, (compiladores). *México Estados Unidos 1984*, México, COLMEX, 1985.
- _____. y Mónica Vereza Campos. *México y Estados Unidos frente a la migración de indocumentados*, México, Miguel Ángel Porrúa-UNAM, 1988. p. 57
- Garduño, Roberto. "La migración rural aumenta el riesgo de mayor crisis en el agro" en *La jornada virtual*, México 2002, disponible en www.jornada.unam.mx/2002/nov02/021124/
- Gobierno del Estado de Oaxaca. México, *Programa Estatal de Población, 1991*.
- Goldring, Luin. *El Estado Mexicano y las organizaciones Transmigrantes: ¿Reconfirmando la nación, ciudadanía y relaciones entre estado y sociedad civil?* Ponencia presentada en el XIX Coloquio de Antropología e Historia Regionales. Michoacán, México. 1997.

TESIS CON
FALLA DE ORIGEN

- Gómez Quiñones, Juan. "La política de exportación de capital e importación de mano de obra", en *Historia y Sociedad*, núm.20, México 1978. pp. 66-97
- González Gutiérrez, Carlos. "The mexican Diaspora in California: the limits and Possibilities of the Mexican Government", en *"El Estado Mexicano y las organizaciones Transmigrantes. ¿Reconfirmando la nación, ciudadanía y Relaciones entre estado y sociedad civil? "*, Ponencia presentada en el XIX Coloquio de Antropología e Historia Regionales. 22 al 24 de Octubre de 1997. México, El Colegio de Michoacán., 1997
- González Martínez, Laura y José Hernández Hernández. *"La organización de los inmigrantes mexicanos en Los Angeles: La lealtad de los oriundos"*, en *Revista Mexicana de Política Exterior*. No. 46. México, IMRED. Nueva Época. Enero-Marzo 1995.
- González, Álvaro y Vázquez Marco Antonio. *Etnias, desarrollo, recursos y tecnologías en Oaxaca*, México, Gobierno del Estado de Oaxaca, 1992.
- Gómez María Idalia. "Las rutas de los polleros", en revista *Milenio* núm. 196 junio 18 de 2001. p.34
- Guido, Münch. *Aspectos del Istmo de Tehuantepec en el sur de México, datos sobre la problemática indígena*, México, UNAM, 1980. p. 13
- Guzmán Ayala, Estela. "Salud en el trabajo: el caso de las jornaleras agrícolas" en revista *Oaxaca población y futuro*, Año 6 no. 16 abril-octubre, México, COESPO 1995 p.4
- Hardeman, Jan. "Los efectos económicos de la migración internacional en el campo zapoteca en México" en *Revista Geográfica*, Núm. 106. Julio- diciembre, 1987. pp. 95 -109
- Hernández Díaz. Jorge. *Los Chatinos Etnicidad y Organización Social*, México, IIS-UABJO 1992.p.31
- , "Organización de los migrantes oaxaqueños. El caso del Frente Indígena Oaxaqueño Binacional", Cuadernos del SUR, año 6 núm. 15, México, IIS; UBJO, junio 2000, p. 154-155
- Instituto de Geografía, UNAM. *El Puerto Industrial de Salina Cruz, Oaxaca*, Seminario Franco-Mexicano, julio, 1982, México, IG-UNAM, 1984.
- Instituto de Investigaciones Sociales de la Universidad Nacional Autónoma Benito Juárez de, Oaxaca, Revista cuatrimestral, *Cuadernos del Sur-Ciencias Sociales*, Año 3 núm. 6-7, México, CIESAS-INAH, enero-agosto, 1994.
- Instituto Nacional de Estadística, Geografía, e Informática. México, *Anuario Estadístico por Entidad*, 1999
- , *Compendio estadístico gráfico de migración*.1997
- , *Encuesta nacional de la dinámica demográfica*, 1997
- , *Estadísticas Demográficas*, cuadernos de población no.10, 1999
- , *Estadísticas Vitales del Estado de Oaxaca números 4-9, 1995-2000*
- , *Estados Unidos Mexicanos cien años de Censos de población*, 1997
- , *Indicadores sociodemográficos de México 1930-2000*
- , *Oaxaca hoy*, 1997
- , *Perfil sociodemográfico para el Estado de Oaxaca*, 1997

TESIS CON
FALLA DE ORIGEN

- _____. *XII Censo General de Población y Vivienda, 2000.*
- Instituto Nacional Indigenista. México, *La migración indígena en México*, 1996.
- _____. *Programa Nacional de Solidaridad con Jornaleros agrícolas: Diagnóstico de las condiciones de vida y trabajo de jornaleros Agrícolas del valle de San Quintín, BC, México*, agosto-octubre 1999
- Iszaevich, Abraham. *Migración campesina del Valle de Oaxaca*, México, COLMEX, 1982
- León López, Arturo, et al. *Cultura e identidad en el campo latinoamericano*, México, UAM-Xochimilco, 1999.
- López Julio Cesar. "Tapachula, La tijuana del Sur" en *Proceso del Sur*, núm. 2, 18 de marzo de 2000. p.32
- López Sosa, Aquiles. *Derechos de la Población Indígena migrante en el estado de Oaxaca. Situación y Perspectiva*. Ponencia presentada en el Segundo Coloquio Nacional sobre políticas públicas de Atención al Migrante, marzo 2000.
- Lozano Ascencio, Fernando. *Migración Internacional, Transición demográfica y Remesas en México*, México, CRIM-UNAM, 2002
- Machuca Ramírez, Antonio. *Internacionalización de la fuerza de trabajo y acumulación capital: México-Estados Unidos (1970-1980)*, tesis de licenciatura, México, UAM-Xochimilco, 1982
- Martínez Vázquez, Víctor Raúl. *Movimiento popular y político en Oaxaca 1968-1986*, México, CONACULTA, 1990.
- Massey, Douglas, et al. *Return to Aztlan*, University of California Press. Berkeley, California, 1987.
- Meillassoux, Claude. *Mujeres, graneros y capitales*, México, Siglo XXI, 1987.
- Méndez y Mercado, Leticia Irene. *Migración decisión Involuntaria*, México, Serie de Antropología Social núm. 72, México, INI 1985.
- Millán, Saúl. "Los Huaves" en *Etnografía Contemporánea de los Pueblos Indígenas de México, Región Transistmica*, México, INI, 1995.
- OECD, Trends in International Migration, USA, 2000, p.176.
- Ortiz, Gabriel Mario. *Deterioro y crisis de la economía campesina de la Mixteca de Oaxaca*, México, Colmex 1988.
- _____. "La migración y su impacto social y económico en la Mixteca y Oaxaca" en *Presencias de la cultura Mixteca*, México, Universidad Tecnológica de la Mixteca, 2000 p.106
- _____. "Los campesinos en la Mixteca y los cambios en la estructura económica regional" en *Primeras Jornadas de Estudios mixtecos y mixes*, Oaxaca, México IIS-UABJO, CIESAS-Oaxaca. p. 57
- _____. "Migración laboral y reproducción campesina en Oaxaca" en *Taller interdisciplinario sobre política social e indicadores del bienestar en el estado de Oaxaca*, México, COPLADE-CII-UNAM, s.f.
- Ochoa, Felipe y asociados. *Consultoría Maestra para el Programa de Desarrollo Integral del Istmo de Tehuantepec*. Resumen Ejecutivo, México, marzo de 1996

TESIS CON
FALLA DE ORIGEN

- Ojeda, Cárdenas Juan. *La Economía en el Istmo de Tehuantepec, Salina Cruz*, México, El Regional, El pulso del Istmo, 1997.
- Partida Bush, Virgilio. *Migración Interna*, México, INEGI, COLMEX, IIS-UNAM, 1994 p-130
- Pastor Hernández Santiago, Director General de Población de Oaxaca (DIGEPO), *La migración en Oaxaca*, texto obtenido en la DIGEPO, 2002
- Peña López, Ana Alicia. *La migración internacional de la fuerza de trabajo (1950-1990): Una descripción crítica*, México, IIE-UNAM, 1995.
- _____, *Las migraciones de trabajadores y el desarrollo capitalista en Chiapas (1970-2000)* Tesis de maestría en Sociología, México, UNAM, 2002 p.255
- Pierre, George. *Geopolítica de las migraciones*, México, IG-UNAM, 1985
- Procuraduría Agraria, *Estudios Agrarios*, año 6 núm. 15, mayo agosto 2000
- Reina Aoyama, Leticia, (Coordinadora). *Historia de la Cuestión Agraria Mexicana Estado de Oaxaca 1925-1986*, Volumen II p16, México, Juan Pablos editor, 1988.
- _____, (Coordinadora) *Economía Contra Sociedad, El Istmo de Tehuantepec*, México, Patria, 1994.
- Rees, Martha W. et al, *Impacto de las remesas internacionales en el ingreso y calidad de la vida de las familias emigrantes en el Valle de Tlacolula, Oaxaca*, México, UABJO, s.f.
- Reforma, El. 07 de enero de 2003 negocios
_____, a, El. 24 de abril 2003
- Revel Mouroz, Jean. *Aprovochamiento y Colonización de Trópico Húmedo Mexicano*, México, Fondo de Cultura Económica, 1980
- Ríos Chata, Manuel. *Antología etnográfica*, México, Instituto Oaxaqueño de las culturas Zapotecas de la sierra norte de Oaxaca, 1994
- Ríos Vázquez, Olón C. "Estudio de la migración de trabajadores Oaxaqueños a los Estados Unidos de América en: *Memoria del seminario sobre la migración internacional y el desarrollo económico de México*, México-Zacatecas 1991, p. 27
- Rivera Salgado, Gaspar. "Radiografía de Oaxaca" en *Masiosare*, suplemento mensual del periódico *La Jornada*, agosto 1998
- Riviere, Helene D'Arct, Marie France Prévot "Las inversiones públicas y la región: el Istmo de Oaxaca" en *El Puerto Industrial de Salina Cruz, Oaxaca*, Seminario Franco-Mexicano, julio, 1982 IG-UNAM, México 1984 pp. 157-166
- Rodarte García Raúl, Población y uso de suelo en el Istmo de Tehuantepec 1997-1999, México Facultad de Economía UNAM, 2000
- Rubio, Miguel Ángel. *Estado del desarrollo económico y social de los pueblos indígenas de México*, Serie Migración Indígena INI, PNUD México 2000
- Santibáñez, Jorge, coordinador, *Migración Nacional e Internacional de Oaxaqueños*, México, COLEF, 1995. p. 87.
- Secretaría de Desarrollo Social *Programa Estatal con Jornaleros Agrícolas*, (PRONJAG), 1998.

- , *Consideraciones Generales de la migración en Oaxaca, 1997*
- Secretaría de Educación Pública, *Informe de Labores 2000-2001*, México, 2001
- Secretaría de Gobernación, *Programa Nacional para el Desarrollo de los pueblos indígenas 2000*, p 58
- Segura, Jaime. "Los indígenas y los programas de Desarrollo Agrario" (1940-1964) en *Historia de la Cuestión Agraria en México*, Leticia Reina. (Coordinadora) México tomo II Juan Pablos editor, 1988.
- Paul Singer, *Economía política de la urbanización*, México, siglo XXI, 1975. p. 40
- Simmons, Alan B. *Explicando la migración: la teoría de la encrucijada*, en estudios Demográficos y urbanos Vol.6 núm. 1, México, El Colegio de México, enero-abril, 1991 pp.5-31
- Smith, Clint E. *México ante los Estados Unidos: Historia de una convergencia*, México, Grijalbo-UAM-Azcapotzalco, 1995, p.122
- Toledo, Alejandro. *Riqueza y pobreza en la costa de Chiapas y Oaxaca*, México, Centro de Ecología y Desarrollo, 1994. p.50
- Torres A, Federico. "Uso productivo de las remesas en México, Centroamérica y la República Dominicana. Experiencias recientes", documento presentado en la Conferencia sobre Migración en las Américas, CEPAL, San José de Costa Rica, septiembre, 2001
- Varece, Stefano. "Migrantes indígenas mexicanos en los Estados Unidos: nuevos derechos contra viejos abusos" en *Migración y Mercados de trabajo*, Nueva época, Cuadernos Agrarios No.19-20 México, 2000 p. 24
- Velasco Ortiz, M. Laura. *Comunidades transnacionales y conciencia étnica: indígenas migrantes en la frontera*, México-Estados Unidos, Tesis de Doctorado, México, COLMEX, 1999.
- . "Migración femenina y estrategias de sobrevivencia de la unidad doméstica: Un caso de estudio de mujeres mixtecas en Tijuana" en *Mujeres Migración y Maquila en la frontera norte*, compilado por Soledad González, et. al. México, COLEF-COLMEX, 1995, pp. 37-64
- Zabin, Carol et al, *Mixtec migrants in California Agriculture: New cycle of popery, USA*, California, Institute for Rural Studies, 1993. p.42
- . *Incorporación Mixteca al mercado de trabajo agrícola de California, USA, 1992*, COLMEX, 1993
- . , y Luis Escala Rabadán. "Monthly Review Press", en *Mexican Hometown Associations and Mexican Immigrant Political Empowerment in Los Angeles California, 1998*, Nonprofit Research Program. Working Papers Series, The Aspen Institute, USA, 1994.

TESIS CON
FALLA DE ORIGEN

PÁGINAS WEB CONSULTADAS

www.oneworld.org/guides/migration

www.umppa.org

www.conapo.org

www.inegi.org

www.colef.mx

www.colmex.mx

www.ini.org.mx

www.sedesol.gob.mx

www.inami.gob.mx

www.migration.ucdavis.edu/mn/mntxtl.htm

www.migracioninternacional.org

www.oaxaca.gob.mx

www.jornada.unam.mx