

21
2ej.

UNIVERSIDAD NACIONAL AUTONOMA DE MEXICO

**FACULTAD DE FILOSOFIA Y LETRAS
COLEGIO DE GEOGRAFIA**



Historia de los cambios en la división política de Yugoslavia

**TESINA PROFESIONAL
PARA OBTENER EL TITULO DE
LICENCIADO EN GEOGRAFIA**

**P R E S E N T A :
VICTOR HERNANDEZ GARCIA**

ASESOR: MTRO JOSE ENRIQUE ZAPATA ZEPEDA



MEXICO,

D.F. 1997

**TESIS CON
FALLA DE ORIGEN**

**FACULTAD DE FILOSOFIA Y LETRAS
COLEGIO DE GEOGRAFIA**



Universidad Nacional
Autónoma de México

Dirección General de Bibliotecas de la UNAM

Biblioteca Central



UNAM – Dirección General de Bibliotecas
Tesis Digitales
Restricciones de uso

DERECHOS RESERVADOS ©
PROHIBIDA SU REPRODUCCIÓN TOTAL O PARCIAL

Todo el material contenido en esta tesis esta protegido por la Ley Federal del Derecho de Autor (LFDA) de los Estados Unidos Mexicanos (México).

El uso de imágenes, fragmentos de videos, y demás material que sea objeto de protección de los derechos de autor, será exclusivamente para fines educativos e informativos y deberá citar la fuente donde la obtuvo mencionando el autor o autores. Cualquier uso distinto como el lucro, reproducción, edición o modificación, será perseguido y sancionado por el respectivo titular de los Derechos de Autor.

Indice

Indice de mapas.	3
Introduccion.	5
Marco de referencia.	10
Capitulo 1 Caracteristicas geograficas de Yugoslavia.	15
Capitulo 2 Algunas causas de los cambios en la division politica de Yugoslavia.	21
Capitulo 3 Cambios en la division politica de Yugoslavia.	31
Capitulo 4 Situacion geografica actual en la zona de los Balcanes.	62
Conclusiones.	65
Bibliografia.	69

Indice de mapas.

Mapas	pagina
Ubicación en el mundo.	6
1.1 Ubicación geográfica (coordenadas extremas).	15
1.2 Orografía y fisiografía.	17
1.3 Hidrografía.	19
1.4 Uso del suelo.	20
3.1 Primeros pobladores de la región.	32
3.2 Culturas agrícolas.	32
3.3 Edad de Bronce.	33
3.4 Primera organización política "Los Ilirios".	34
3.5 Edad del Hierro "Hallstat".	34
3.6 Influencia espartana.	35
3.7 Invasión Escita.	35
3.8 Invasión persa a Macedonia.	36
3.9 Invasión de territorios ilíricos por Macedonia.	37
3.10 Invasión persa y romana.	37
3.11 Expansión romana sobre Iliria.	38
3.12 Ocupación romana del total del territorio ilirico.	39
3.13 Límites del Imperio Romano.	40
3.14 Llegada de los eslavos.	40
3.15 Eslavos del sur.	42
3.16 División de los eslavos por los germanos.	42
3.17 Salida de los germanos.	43
3.18 Hungría se anexa Croacia y creación de Servia.	44
3.19 Expansión de Servia.	45

3.20	Expansión de Hungría y Servia.	46
3.21	Toma de Belgrado por el Imperio Otomano.	47
3.22	Expansión otomana y asedio de Austria.	48
3.23	Crecimiento del Imperio Austriaco.	48
3.24	Expansión napoleónica.	49
3.25	Reinstauración de Servia y Montenegro.	50
3.26	Monarquía Danubiana.	50
3.27	Reducción del Imperio Otomano.	53
3.28	Avance de los imperios centrales.	54
3.29	Imperio Austro-Húngaro.	54
3.30	Independencia de los eslavos del sur.	55
3.31	Antes de la Segunda Guerra Mundial.	56
3.32	Alianzas antes de la 2a Guerra Mundial.	57
3.33	III Reich.	58
3.34	Problema de Macedonia.	60
3.35	División Política actual.	61

Introducción.

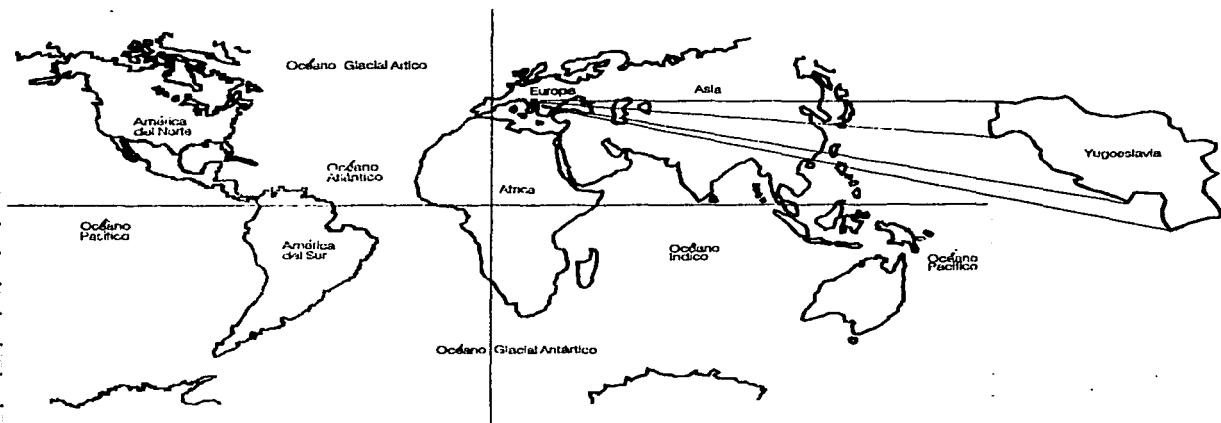
Hoy en día los grandes avances científicos se traducen en un incremento de los adelantos tecnológicos que benefician directamente al hombre, sobre todo en la rama de las telecomunicaciones que nos permiten conocer cualquier acontecimiento que se presente en otra parte del mundo y no quede aislado por remoto que sea.

Esto permite un mayor conocimiento de las características de los hombres de otras regiones, así como de similitudes y de diferencias, todo gracias a la magia electrónica, como la televisión, la radio, el teléfono y las microondas en todas sus variantes.

También con el aporte de la comunicación impresa, ya que en conjunto nos mantiene constantemente informados tanto de los fenómenos naturales como de otros aspectos sociales que se presentan en nuestro planeta y que de manera directa o indirecta afectan a lugares lejanos y que difícilmente parecieran estar involucrados.

La Geografía, como ciencia que relaciona los diferentes sucesos del planeta, establece que ninguna región del mundo está lejos de afectar a otras y que de acuerdo con diferentes circunstancias pueden atraer la atención mundial, en este caso por cuestiones bélicas el conflicto en la región de los Balcanes concretamente en la antigua Yugoslavia es un motivo de estudio tanto por su origen como sus consecuencias así como por poder marcar similitudes que puedan servir para evitar otros conflictos de manera anticipada.

El problema bélico en la antigua Yugoslavia es un atractivo motivo de estudio para la ciencia geográfica ya que a través de la historia la consecuencia de los enfrentamientos armados ha modificado constantemente los límites territoriales de las naciones involucradas. (Localización mundial).



Las divergencias étnicas parecen ser el principal motivo de los constantes enfrentamientos armados, sin embargo, no pueden ser totalmente la causa ya que los habitantes de la región proceden del mismo grupo eslavo, pero se manifiestan diferencias severas en la religión, ya que Croacia y Eslovenia son católicos mientras Serbia es ortodoxa y Bosnia es islamista.

Es importante marcar la posición histórica de la zona ya que en la antigüedad fue un paso muy importante para las comunicaciones y sobre todo para el comercio de mercancías de oriente, por lo tanto los accesos requerían un mínimo de obstáculos y eso

solo se lograba con un control total de la zona.

Por lo tanto desde un punto de vista económico se explica que la península de los Balcanes fuera un punto estratégico importante.

Desde el punto de vista religioso la zona, también es un límite geográfico ya que es la frontera entre el Islam y el Cristianismo.

Los deseos de control sobre el tránsito de personas y de productos y la idea de expansión para acercarse a las zonas de producción y de mercado siempre han traído consecuencias desastrosas a las relaciones en cualquier parte del mundo, ya que los medios para lograr lo anterior son por demás conocidos.

Las diferencias raciales son el motivo de las beligerancias sin embargo, como ya se han mencionado, éstas no son tan severas, pero lo que si es evidente es la diferenciación que se marca es entre los pueblos que adoptaron al islamismo como religión a raíz de la ocupación árabe durante la existencia del Imperio Otomano y los cristianos que conservaron siempre su religión.

Las guerras, por su parte, son otra característica de la región, ya que como se mencionó, la invasión árabe causó estragos que perduran hasta la actualidad, le siguieron eventos como la formación del Imperio Austro-Húngaro que no fue pacífica, las ocupaciones en la Segunda Guerra Mundial por parte de los alemanes y las más severas que son las luchas internas para establecer límites entre las naciones, estas últimas, casi siempre apoyadas por pensamientos nacionalistas y socialistas que culminaron en una distribución espacial elaborada por el gobierno comunista

de Josip Broz "Tito" y que en la actualidad la arbitrariedad para establecer dicha división ha generado los múltiples conflictos.

La búsqueda de las causas de las causas del conflicto en la antigua Yugoslavia nos dicen que el exterminio de los bosnios-musulmanes por parte de los bosnios-servios, que cuentan con el apoyo de los servios de la actual Yugoslavia es el resultado de una limpieza étnica. Pero es necesario buscar en la historia las verdaderas causas del conflicto, el porqué de la inoperancia de la ONU y la llegada tardía de las fuerzas de la OTAN y de los EU, tal como se presentó en la guerra del Golfo Pérsico, también es una realidad la imparcialidad de Rusia, o bien es un escarmiento contra el mundo árabe que tantos problemas diplomáticos y de terrorismo que se le han atribuido.

Los recursos naturales de la región aparentemente no son la causa de atracción para el mundo sin embargo es necesario apuntar una producción de hidrocarburos que aunque reducida pueda influir más bien, la intención puede ser la del control de la barrera ideológica y religiosa por parte de Europa occidental.

Los problemas internos fueron controlados fácilmente durante la dictadura de Tito, ya que gracias a su gran carisma evitó las ideas separatistas de las diferentes étnias que se sustentaban en un nacionalismo exacerbado y a las tendencias de venganza contra hechos que se presentaron a través de la historia de la región.

Este control también se maneja hacia el exterior, ya que la antigua Yugoslavia no se mantuvo dentro del grupo de países satélites de la URSS, pero si se instaló dentro del grupo de los no alineados.

Con la muerte de Tito se acabó el control y el problema se desató con la caída del bloque socialista que afectó a todos los países con esa estructura.

Las causas de los cambios históricos de las fronteras fueron documentadas gracias al apoyo de la embajada de Yugoslavia en México pero desafortunadamente por efectos del problema en ese país el apoyo fue restringido y se tuvo que echar mano de bibliografía lo más actualizada posible.

Marco de referencia.

Atendiendo a que el objeto del estudio de la Geografía es la relación de los fenómenos físicos o naturales y los sociales que ocurren en la capa geográfica de la tierra, (1), los especialistas de la disciplina emplean diferentes métodos ya sean propios de la materia o bien adecuándolos de otras ciencias, por lo tanto el procedimiento para el presente trabajo es de acuerdo con la metodología de diferentes geógrafos.

Para establecer los cambios en la división política de una región de Europa se requiere de una serie de conceptos básicos sobre todo cuando las causas de las modificaciones así lo obligan, tal es el caso de los límites o fronteras entre países, nacionalismo, características de la población, pero sobre todo algunos principios del pacto de la OTAN que de alguna manera pesan sobre el problema de los Balcanes.

Entonces observaremos que los eventos ocurridos a través de la historia parece que se han olvidado, dando como resultado que caminos ideológicos que anteriormente erosionaron las relaciones entre los pueblos resurjan con nuevos bríos y tengan repercusiones contrarias a los presunciones del hombre civilizado. Para comprobarlo no es necesario trasladarse a épocas remotas basta con recordar las causas de las guerras mundiales que se presentaron en el presente siglo y que fueron originadas por las mismas ideologías que ocasionaron el conflicto en Bosnia, teniendo como punto de similitud la presencia de Croacia y Serbia en ambos

(1), Levy, Levy, Silvana. Cómo acercarse a la Geografía.

conflictos.

Los problemas tienen su inicio en un exagerado nacionalismo acompañado con racismo, contrario a la democracia y que tantos destrozos causaron en la Segunda Guerra Mundial.

El nacionalismo surgió como reacción a la monarquía absoluta que, confiando en la creación de un "estado moderado" que pudiera garantizar la libertad personal, se establece después de la Revolución Francesa como un vínculo entre Estado y nación.

El nacionalismo se basa en una serie de lineamientos ideológicos como son; la soberanía nacional, la concepción de pueblo-estado y sus factores como la geografía, étnicidad, religión y tradiciones que funcionan como elementos diferenciadores.

Resulta también importante mencionar algunos pensamientos un tanto subjetivos como lo son los sentimientos, voluntad y conciencia que, aún cayendo en un plano irracional, sirven como separadores entre las personas.

Las actitudes guerreras exaltadas por el nacionalismo sobre todo en regiones, donde los participantes no han logrado unificarse, como ejemplos; la caída de Imperios como el Austro-Húngaro, las colonias españolas en América, el Otomano, donde es evidente que los rasgos democráticos están ocultando un sentimiento nacionalista que culminan en una supremacía de un grupo sobre otro (racismo), de un país sobre otro (imperialismo), y sus variantes modernas como neocolonialismo económico y cultural, todo lo que de alguna manera interactúa entre diferentes pueblos. Desde en punto de vista geográfico el problema que se plantea en

el presente trabajo trata de explicar parte de un espacio determinado, que a través del tiempo ha evolucionado conforme a diversos factores que actúan solos o en conjunto y que ocasionan fricciones, como por ejemplo el concepto de estado que involucra un asentamiento dentro de un área geográfica que físicamente es estable, pero sin embargo, por efectos políticos parece desplazarse sobre otros límites haciendo a un lado la nación a otros puntos y atentando contra lo que se llama soberanía, esta debe conservarse siempre bajo resguardo y contra todo aquel elemento que intente burlarla o penetrarla. Cabe decir que los movimientos nacionalistas establecen la necesidad de un Estado o grupo de personas afines con un territorio o área geográfica definida, pero cómo se puede delimitar, si el factor siguiente es la etnicidad que tantas polémicas ha desatado debido a que pretende pureza en algunas razas y los constantes intercambios que son derivados de un mestizaje aun en las naciones que pretenden ser las más herméticas a estos intercambios.

Con esta razón, la duda se genera al tratar de delimitar la territorialidad con base en la etnicidad. Es difícil reconocer dichos límites pero si fácilmente las mezclas.

Otro supuesto factor de diferenciación entre las naciones es el lenguaje, pero también choca por la yuxtaposición que presenta en los diferentes estados, ya que el idioma rebasa y por mucho los límites internacionales y que se demuestran en medios de comunicación bilingües y hasta múltiples como es el caso de la antigua Yugoslavia. Sin embargo, en la región si se ha manifestado un

elemento de diferenciación clara; la religión que se ha acentuado en múltiples lugares a través de procesos imperialistas y corrientes de culto, pues la influencia turca ha separado al Islamismo del Cristianismo en las naciones.

Como corolario a lo anterior, intervienen en las naciones elementos excesivos en el aspecto subjetivo e irracional que chocan continuamente como son los sentimientos y que son fácilmente evidenciados en los diferentes documentales presentados a través de la televisión (canal 11), donde se transmitieron confrontaciones en Vukobar donde los soldados establecen comunicación verbal directamente por su nombre y que denotan un marcado intento por parecer agresivos, contrarios a su voluntad. Sólo falta establecer una conciencia nacionalista como fundamento, ya que esta posición es válida dentro de la población que tanto ha compartido, sobre todo, en eventos internacionales como las olimpiadas de invierno en Sarajevo o en copas mundiales de fútbol y que sólo enardecida por líderes como Sloban Milosec (presidente de Serbia), y Radovan Karadzic (presidente de Srpska), pueden funcionar como claves separadoras y que se refuerzan en una política pro-serbia y que utilizan el viejo pensamiento paneslavista que se presenta desde Rusia hasta la península de los Balcanes .

El objetivo último del nacionalismo es el imperialismo, sin embargo, de acuerdo con los últimos acontecimientos en la zona de mayor conflicto (Bosnia) al parecer se ha detenido el intento de la actual Yugoslavia (Serbia y Montenegro) por obtener algunas propiedades fuera de su territorio ya que la idea es crear

pequeñas naciones dentro de Bosnia/Herzegovina con base en las diferentes nacionalidades.

De acuerdo con lo anterior, los cambios en los límites entre las naciones que conformaron a Yugoslavia obedecen a procesos históricos que se han olvidado y que obligan a reflexionar si el precio en vidas humanas y en lo económico no es demasiado caro.

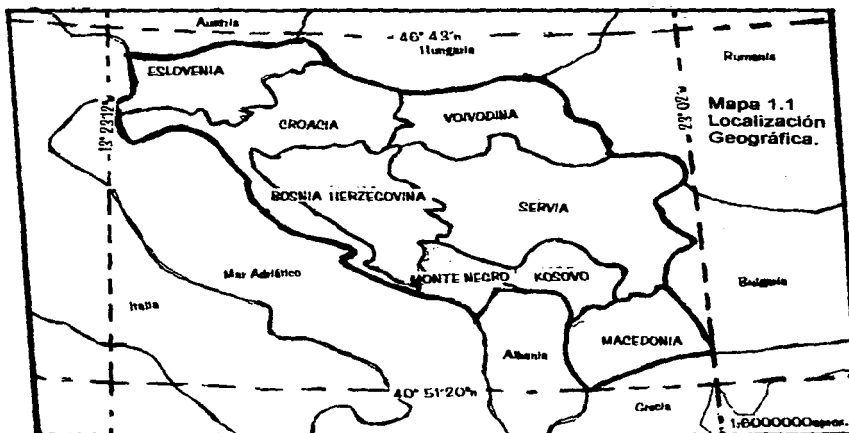
Resulta evidente que al no tomar en cuenta a la historia como visión para el futuro nos enfrentamos a múltiples consecuencias, ya que para entender la situación actual solo podemos valer nos de los hechos del pasado.

Capítulo 1

Características geográficas de Yugoslavia.

La antigua Yugoslavia se localiza en la región suroriental o meridional de Europa, en la península de los Balcanes, las coordenadas geográficas de este país antes de la desintegración en 1991 la ubican en el hemisferio norte con latitud extrema al norte de $46^{\circ}53'$ y latitud extrema al sur de $40^{\circ}51'20''$. También se ubica en el hemisferio oriental con longitud extrema al oeste de $13^{\circ}23'12''$ y longitud extrema al este de $23^{\circ}02'$.

Los límites políticos son al norte con Austria, Hungría y Rumania. Al sur con Albania y Grecia. Al este con Bulgaria y Rumania. Al oeste con el mar Adriático e Italia.



La región muestra una serie de países como Yugoslavia con características semejantes. El medio físico la ubica en la

península de los Balcanes, con clima templado con lluvias en invierno (costas del mediterráneo) al norte presenta clima frío con lluvias en invierno, con precipitaciones que van de los 5 a los 10 mm anuales, invierno frío y verano seco.

El 75 % del territorio esta ocupado por montañas y mesetas, el resto es de llanuras fluviales.

En el aspecto socioeconómico la situación de Yugoslavia es contrastante, ya que se encuentra rodeada por países Capitalistas Desarrollados y exsocialistas con grandes diferencias sociales y políticas.

Aunque la mayor extensión de Yugoslavia se ubica en la península de los Balcanes, también y en la zona llamada Europa del Sureste, esto es el norte y noroeste del país y limita con Italia, Hungría y Bulgaria.

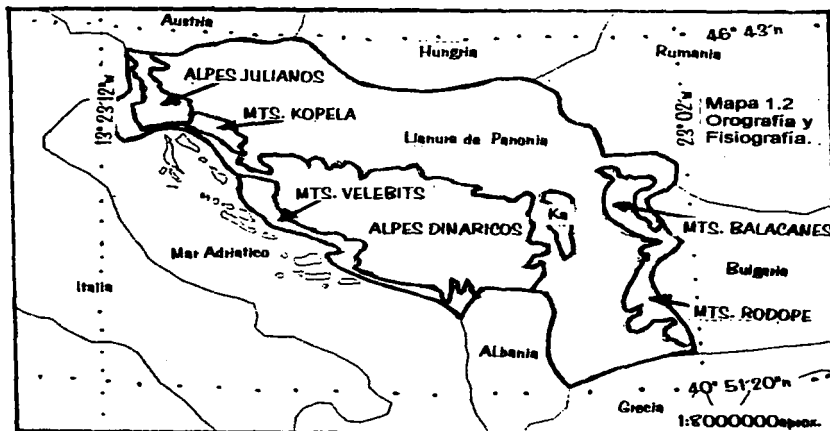
El total de sus fronteras terrestres es de 2969 km y la extensión del litoral frente al mar Adriático es de 2092 km, con 71 grandes islas y 645 islotes.

La península Balcánica presenta gran cantidad de elevaciones montañosas donde destacan los Alpes Julianos, Alpes Dinaricos y Serranía Central Balcánica, todo de origen semejante a los Alpes de Europa y configuración geológica contrastante donde las rocas más primitivas están representadas por esquistos cristalinos en gran extensión en los Montes Rodolfe y Montes Balcánicos cerca de la frontera con Bulgaria (pizarra) y a lo largo del río Morava.

Las formaciones secundarias (mesozoicas), se localizan al oeste del territorio donde afloran las calizas más antiguas del país, las formaciones del cretácico son tan extensas como la zona

de esquistos y se componen de calizas, margas, gredas y arcillas (karst), y que ocupa gran parte de los sectores oriental y central del país.

La región presentó gran actividad volcánica en el terciario y como consecuencia presenta gran cantidad de fuentes termales y traquitas. Las calizas terciarias son de gran fertilidad, un poco menos que las llanuras aluviales de las partes bajas. La hidrología se establece en el cuaternario donde desaparecen los lagos glaciares y dejaron sedimentos y depósitos lacustres. (fig.1.2).



1850 ríos corren por Yugoslavia, de los cuales son navegables 1765, los principales son; Sava, Drina, Drava, Morava y la parte del Danubio que corresponde al territorio. El más extenso es el río Sava que nace en los Montes Julianos y recorre 700 km de NW al SE hasta unirse al río Danubio. El río Drina es de gran

extensión y se une al río Sava. El río Drava sirve como frontera con Hungría y es afluente del Danubio cerca de Belgrado. El río Morava recibe agua de los ríos Toplica, Ibar y Zapad a su vez, es afluente del Danubio. La importancia en conjunto es desde el punto de vista agrícola y de comunicaciones.

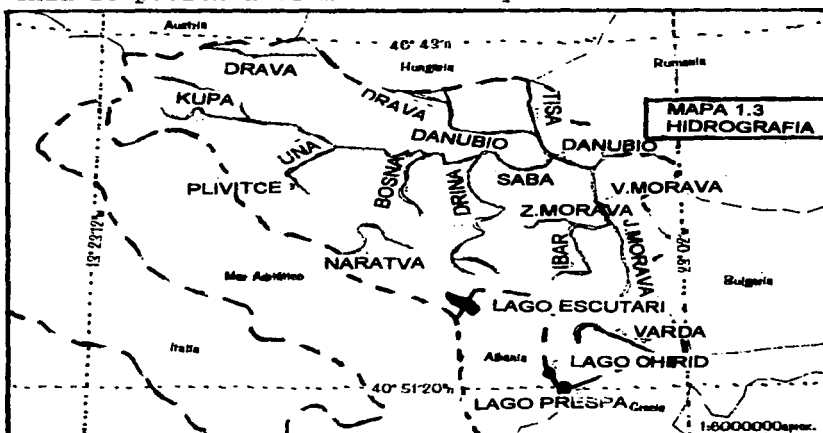
Al sur se localiza el río Vardar que desagüa en el Mar Egeo. En el Adriático desembocan, varios ríos cortos de menor significancia, los más importantes son Zrmanja, Krka, Cetina y Neratva este último es el mayor de todos y de gran importancia en Hercegovina. Los lagos se localizan en las regiones montañosas, el mayor es el Scutari que pertenece también a Albania; más al sur entre las fronteras de Albania y Grecia se localizan los lagos Ohrid y Prespa.

En la costa de Croacia se localizan los 17 lagos de Plitvice con gran importancia turística, siendo el más importante el Proscan. (fig.1.3 pag.19)

El clima de la región aun cuando se encuentra en la zona mediterránea de Europa es influenciado por frentes fríos de la parte central, consecuencia de las elevaciones montañosas que corren junto a las costas del mar Adriático que impiden el paso a masas de aire húmedo hacia el interior del país. Por otra parte las llanuras del Danubio permiten el paso a los masas frías del norte.

Todo lo anterior ocasiona que las mesetas presenten un clima con veranos secos y calurosos e inviernos muy fríos lluviosos, con nieve. En la costa el clima es semejante al de Italia (templado con lluvias en invierno), suave y soleado. Solo en

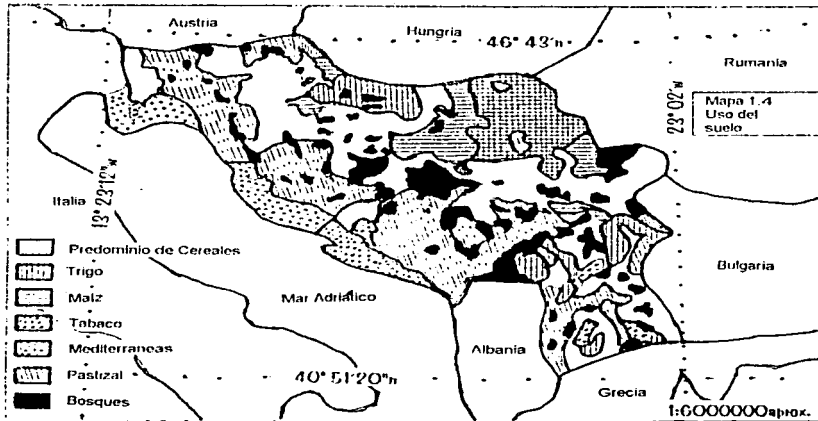
Eslovenia se presenta clima caluroso y húmedo.



El uso del suelo está determinado por las características climáticas de cada región, sin embargo, la región que presenta clima mediterráneo esta limitada por los suelos calcáreos por lo tanto solo algunas porciones presentan dicha agricultura. Se recurre entonces a los cereales ya que la topografía solo permite este tipo de cultivos en las limitadas zonas planas, con excepción de Panonia. En general la agricultura presenta un severo atraso por razones políticas y de propiedad del suelo. (fig.1.4, pag.20).

Las condiciones anteriores han ocasionado un flujo de la población hacia zonas urbanas que presentan un mayor grado de desarrollo sobre todo al norte donde se localizan las industrias mas importantes como la siderúrgica (Zenica), y la mayor cantidad de recursos en explotación como el carbón (Istria), y el mercurio (Idria), cabe mencionar que Yugoslavia

tiene uno de los lugares mas importantes en el mundo en recursos no ferrosos, aunque, la industria esta marginada en comparación con el resto de Europa.



Capítulo II

Algunas causas de los cambios en la división política de
Yugoeslavia.

El área geográfica que hoy comprende Yugoeslavia fue ocupada, inicialmente por grupos humanos que procedían de Asia Meridional posiblemente Indo-Europeos, con los cuales ya no se pueden establecer relaciones por sus características étnicas, sino únicamente por las lingüísticas ya que presentan similitudes con los grupos europeos y asiáticos del sur.

Estos grupos humanos buscaban las zonas donde era posible encontrar medios de subsistencia, ya que dependían de la caza y de la pesca.

La región también se caracterizó por ser donde los primeros grupos humanos de Europa lograron una mayor complejidad y donde se establece por primera ocasión un sistema agrícola y económico.

Los ilirios fueron el primer grupo organizado del área pero las influencias que ocasionaron modificaciones a la zona ilírica fueron la presencia de los espartanos en la zona que comprendía a la actual Macedonia por el auge del imperio persa y el afán de controlar el mercado europeo dio lugar a una invasión de Grecia y Macedonia.

La intención de Alejandro Magno por controlar la región creó un sistema de mezclas y migraciones que culminaron en la 3a. guerra macedónica.

Posteriormente durante la expansión hacia oriente del Imperio Romano se presentó una invasión de la zona de Rumania contra los Ilirios con un control de prefecturas.

Posteriormente la división del Imperio Romano en oriente y occidente se debió a una separación dentro del mundo cristiano como consecuencia de la diferente evolución cultural entre Bizancio y el occidente europeo; el primero adoptó para su culto el idioma griego y occidente el latín. Otro elemento separador fue la posición del obispo de Constantinopla ante el "papa" y la negativa de seguir idolatrando imágenes "iconoclastia", esta disputa fue conocida como "querrela de las imágenes". Así surgió el cristianismo ortodoxo.

En nuestros días perdura esta división entre cristianos, pero también marca dos zonas de diferente evolución social y económica.

El proceso que originó el asentamiento de los eslavos en la zona balcánica comenzó, con un primer movimiento en Rusia Central ya que la llegada a ese punto de grupos asiáticos ocasionó el desalojo de los godos hacia la región occidental y meridional de Asia, lugar donde se asentaban los eslavos que tuvieron que emigrar hacia Europa occidental y meridional. Posteriormente incursiones germanas dividieron a estos en eslavos occidentales que se localizan en Polonia, Rusia, Rep. Checa y Rep. Eslovaca, y en eslavos meridionales o del sur en Croacia, Serbia, Bosnia y Eslovenia.

De lo anterior se obtiene el nombre de Yugoslavia que significa "Eslavos del sur".

A partir de la invasión húngara en 1077 se inicia la búsqueda de territorio para aumentar los beneficios económicos.

Durante 300 años aproximadamente la región solo presenta

modificaciones de tipo interno y es hasta la invasión turca que se realizan cambios externos, con el afán de anexión y de intereses económicos.

Después empieza a actuar el elemento religioso ya que con la expansión del islamismo se establece un mayor número de creyentes potenciales y de provechos económicos.

Pero este solo se presenta en los estados del sur ya que Croacia y Eslovenia son utilizadas como frontera militar y religiosa contra los turcos.

Durante el Imperio Austro-Húngaro se mantiene la frontera ideológica, los cambios en el control enarbola una bandera monárquica e imperial.

A finales del siglo XIX comienzan los movimientos nacionalistas ; donde las intenciones de los pueblos con intereses en la región son el responder con acciones directas en contra de la economía de los que intenten una separación; como la guerra de los cerdos donde se suspendieron exportaciones a Austria.

Durante la primera y segunda guerra mundial la antigua Yugoslavia fue ocupada por los diferentes ejércitos con el afán de lograr un punto estratégico en las líneas costeras del Adriático o del mar Negro , en todos los casos el Nacionalismo jugó un papel predominante ya que permitió que tanto los croatas como los serbios se aliaran con el ejército en turno que les permitiera atacarse entre si con tal de lograr una hegemonía en la zona.

Actualmente como una muestra de las tendencias bélicas que ha mostrado Europa y de sus diferentes causas, esta la guerra en Yugoslavia; en este caso el origen de los cambios en su

división política se debe a un variado conjunto de elementos que aun siendo característicos del planeta se reúnen y vuelven a crear levantamientos armados que atraen la atención mundial y en respuesta se dan llamadas de atención en contra de estos sucesos pero que evidencian la incapacidad para evitar beligerancia, hasta llegar inclusive a establecer la creencia que hay necesidad de los conflictos dentro de la estructura política, social y económica de Europa.

A lo anterior se llega a través de la gran cantidad de enfrentamientos con sus variadas causas y sus diferencias dentro del seno de una sociedad muy especial, ya que de todas las ideologías que han imperado en todo el mundo sus procesos intelectuales han influido directamente en todo el planeta.

Aunque en la actualidad ya no representa la región del globo que mas influye sobre el resto de los continentes sigue interactuando en el gran ambiente mundial debido al nuevo colonialismo económico que representa a las actuales formas de influir en los países donde se presenta.

Una de las hipótesis del presente trabajo es establecer que las causas que orillaron al conflicto se inicia en las estructuras económicas de la región, de las áreas de influencia de las grandes potencias y de los variados intereses que se generan debido a la economía de mercado que caracteriza al sistema capitalista.

Desde un punto de vista social la intolerancia que se desencadenó en contra de la multinacionalidad fue otra de los motivos del conflicto ya que los enfrentamientos étnicos son el resultado

de las diferentes formas de pensar y actuar de un grupo a otro que se han manifestado a través de la historia, las matanzas de serbios, croatas y bosnios han sido características en los diferentes conflictos en Europa y han afectado directa o indirectamente a la península de los Balcanes.

La matanza en el Campo de los Mirlos, la ocupación de los - moros, la presencia de Alemania en la 1a. y 2da. Guerras Mundiales, la desintegración del Imperio Austro-Húngaro, los ustase culpables de la matanza de serbios en la 2da. Guerra Mundial, los Chetnick acusados de la matanza de musulmanes, los problemas de Macedonia con su indefinida nacionalidad griega o serbia, la opresión de la región de Voivodina y su anexión a Serbia, la gran mayoría albanesa en Kosovo y su brutal represión y anexión a Serbia y a la actual Yugoslavia.

Pero sin lugar a dudas que lo más terrible es la "Limpieza étnica" que se realiza en Bosnia-Herzegovina en contra de los grupos musulmanes bosnios por parte de los serbios-bosnios y que se les conoce como rebeldes sólo por el hecho de estar lejos de Serbia pero que reciben ayuda de el gran ejército Yugoslavo para atacar a los bosnios con la anuencia indirecta de UNPROFOR* que con el afán de disminuir el conflicto armado propuso el desarme de la región de Bosnia pero atentó contra los musulmanes ya que las facciones serbias seguían recibiendo ayuda del gobierno de Milosevic desde la actual Yugoslavia y que causa las sangrientas batallas donde la peor parte la sufrieron los bosnios.

Resalta el hecho que los llamados para establecer el orden y obtener la paz realizados principalmente por la ONU han sido

rechazados una y otra vez por los serbios y croatas para lograr un control de la zona pero sin la presencia de los bosnios.

La resolución final y que los grandes políticos mencionaban en la sede de las Naciones Unidas era la retirada de las fuerzas de UNPROFOR para dar paso a las de la OTAN, esta solución establecida recientemente sólo ocasiona la formación de Ghettos de musulmanes parecidos a los de Lesotho, Swazilandia o inclusive a la zona ocupada de Gaza y que tales zonas controladas se vuelven un verdadero problema dada la libre circulación de serbios, y croatas en territorio Bosnio y la firma de paz, donde se trata de borrar los crímenes, las violaciones y los despojos como si *UNPROFOR.-Fuerza de Protección de las Naciones Unidas.

sólo se diera vuelta a una hoja o se intentara borrar esa barbarie con simples decretos con eliminación de armas y desmilitarización de la zona, es posible crear en líderes como Milosevic que atentan fácilmente contra el protectorado internacional, no debemos olvidar las promesas de Hitler en Múnich y como entraba en Praga.

Además la idea de limpieza étnica se plantea imposible dado que ciudades como Sarajevo son cosmopolitas o multinacionales dan como resultado una mezcla con matrimonios mixtos de musulmanes, croatas y serbios. Se deben separar los esposos. Es interesante saber que nacionalidad deben adquirir los hijos, sobrinos, hermanos, tíos etc.

Tras este mestizaje causado durante la presencia en el poder de Josip Broz Tito, que intentó crear un país de gran cantidad de nacionalidades, las reubicó, las distribuyó y que en la actuali

dad Milosevic ataca basandose en que los fuertes y jamas los debiles son los que dictan las fronteras, que los servios deben comprender que no es posible llegar a acuerdos sino que la zona o bien es de ellos o de los bosnios, cada reflexi3n lleva al gobierno de Yugoslavia a recordar el pasado cuando los servios controlaban la regi3n en los siglos XIII y XIV ,est3 control fue interrumpido por el Imperio T3rco y en la actualidad se intenta recuperar bajo el amparo de un derecho hist3rico con un programa que comienza con extensi3n de las fronteras y la limpieza 3tnica. No solo es importante eliminar a los musulmanes, sino tambi3n a los albaneses de Kosovo e inclusive establecer el verdadero origen servio de los macedonios.

No se puede dejar de mencionar como punto clave de la barbarie el gran ataque sobre el islamismo, que atenta en primera instancia contra la democracia y deja como evidencia el manejo de la inoperancia y el egoismo siempre y cuando no se atente contra los grandes actores de la escena mundial y sus intereses, ya que esto desencadenaria situaciones como las de Cuba, Vietnam o Kuwait en la guerra del golfo P3rsico.

Las posibilidades de 3xito de la actual Yugoslavia para anexarse territorios son enormes ya que cuentan con la indiferencia de las grandes potencias, con el apoyo de Croacia que tiene los mismos intereses y con la impotencia del mundo isl3mico ya que esta limitado por el temor de que se pueda dar un conflicto a mayor escala y donde el mundo 3rabe pueda sufrir un rev3s como el de Irak en la guerra del golfo P3rsico.

Es posible que el origen del conflicto sea la posici3n que

guarda Yugoslavia después de la caída del bloque socialista ya que por sus características económicas era un candidato para ingresar a los grupos del poder en Europa occidental y con la desintegración del país se dio un alejamiento a este fin, la idea es que la Europa occidental racista, elitista y selectiva (1er mundo), evitó la inclusión al poder por medio de una guerra que no causó, pero que pudo evitar si el apoyo de la OTAN y de EU hubiera sido acertado y a su debido tiempo como en Vukobar al detectarse el primer ataque.

Para todo esto se revisan las cualidades de la Federación, pero de manera separada, por zonas, que nos explican por mucho como algunas naciones como la Eslovenia o la Croata les convenia dentro de la confederación dicha unión y que en la actualidad marcan un atraso con respecto al de las naciones Europeas desarrolladas.

Dicho atraso surgió al carecer de elementos como materias primas y mano de obra barata que se surtía de otras naciones dentro de la antigua Yugoslavia, Las diferencias surgieron de un injusto reparto de la riqueza nacional ya que el grupo más fuerte en el poder fue impuesto por Tito. Este grupo fue el servio (aunque Tito fue croata), pero reconocia la gran fuerza servia en la confederación por razones económicas y militares que la nación servia había manifestado desde épocas anteriores de la historia. Este temor hacia el grupo servio le indicó a Tito una repartición del poder, primero hacia los servios, después hacia los eslovenios y a los croatas, dejando en planos inferiores a los bosnios y manteniendo severamente sojuz-

gados a los albaneses y a los macedonios para poderlos controlar facilmente.

Las hipótesis pueden ser variadas pero por muy descabelladas que parezcan tienden a buscar la verdad que no aflorará de manera sencilla y tal vez dichas hipótesis por ciertas que sean nunca puedan comprobarse, solo la historia podrá explicarlas.

A través de la elaboración del presente trabajo y dado el dinamismo de los eventos en la zona de Yugoslavia y en la misma Europa se han podido establecer algunos puntos dignos de ser mencionados. Como ya se dijo anteriormente ya no quería soportar mas el subsidiar a otras regiones de la confederación y decidio separarse pero con el afán de intervenir en la ``Unión Monetaria Europea'' que exige entre otras cosas la hegemonia económica del país miembro, esto es que carga con lastres como regiones de menor desarrollo que son un obstáculo para ingresar a dicha unión, basta observar la solicitud de ingreso de Italia que se ve obstruida por la región conocida como Mezzogiorno (sur de Italia) de menor desarrollo industrial y económico, esto es un impedimento para dicho ingreso.

Otra idea es que la misma Croacia promovió, con la firme intención de adición a la ``union'', un movimiento de limpieza económica, utilizó el nacionalismo como un mecanismo necesario de la sinrazón aparente para mantener un conflicto que permitiera que la región de Kraina (frontera), ocupada por serbios pobres se desalojara o uniera a Servia con la intención de eliminar dicha región y desaparecer el obstáculo para el ingreso a la ``Unión Monetaria'', puede sonar descabellado pero las mismas

matanzas son espeluznantes.

Resulta importante la respuesta servía a todos los ataques de la prensa internacional; pareciera que no le interesa saber que tienen el rol de nación incivilizada y que no cesa en provocar enfrentamientos o tal vez asume una actitud pasiva después de ser utilizados como instrumentos para la limpieza económica con una máscara de limpieza étnica y que realizaron con exactitud, esto se establece debido a que se intentó buscar en la bibliografía o en las diferentes noticias algún comentario favorable a los serbios y no se logró ni aún en la embajada ese país o de manera indirecta.

Para lograr tal información favorable a los serbios es necesario trasladarse a la nueva Yugoslavia.

Capítulo III

Cambios en la división política de Yugoslavia.

Las primeras evidencias de la presencia del hombre en la zona de los Balcanes se ubican entre los años 8000 y 4000 a.C. en la época marcada como mesolítico después de la última glaciación, donde se establece una marcada colectivización humana que subsiste de la caza y la pesca.

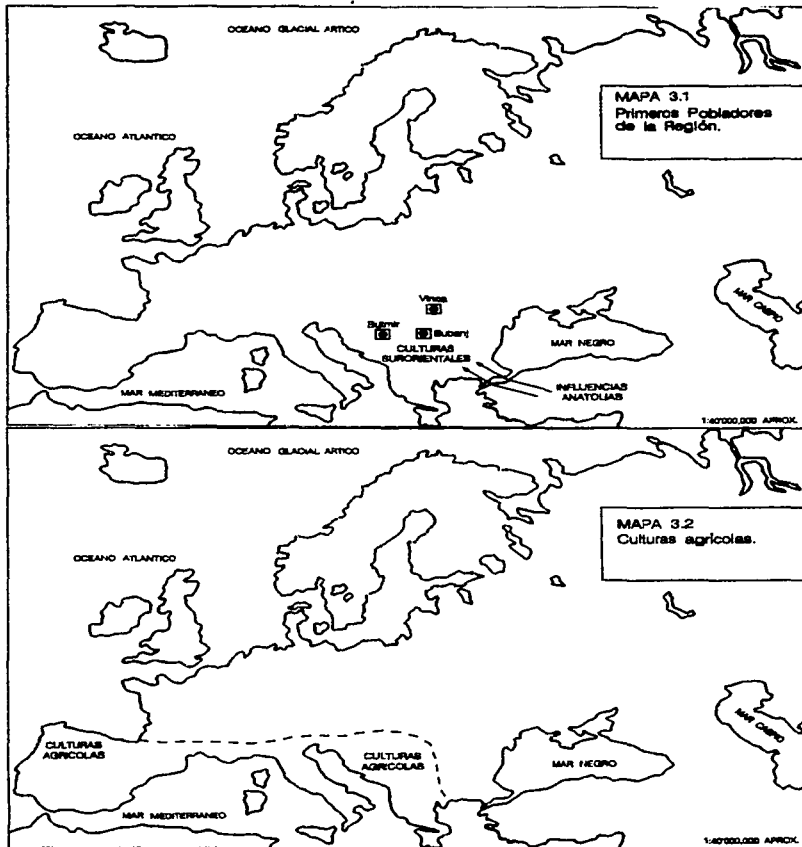
Se concentra principalmente en las márgenes de mares, ríos, arroyos y lagos, donde estos depósitos acuíferos representan la mayor fuente de subsistencia, los alimentos escasos limitan el crecimiento de los grupos humanos.

Se inicia el trueque en las áreas que producen materias primas, con transporte de barcas y rastrasde madera se, inicia la domesticación de animales, y ser practica la agricultura y alfarería con cerámicas coloreadas, idolos femeninos, se construyen murallas de adobe y residencias fortificadas.

La región pertenece a la cultura de cerámica de bandas por la decoración de vasijas, se presentan núcleos de irradiación en Binca y Bunbanj (río Danubio), y Bomir (río Una).
(fig.3.1, pag 32).

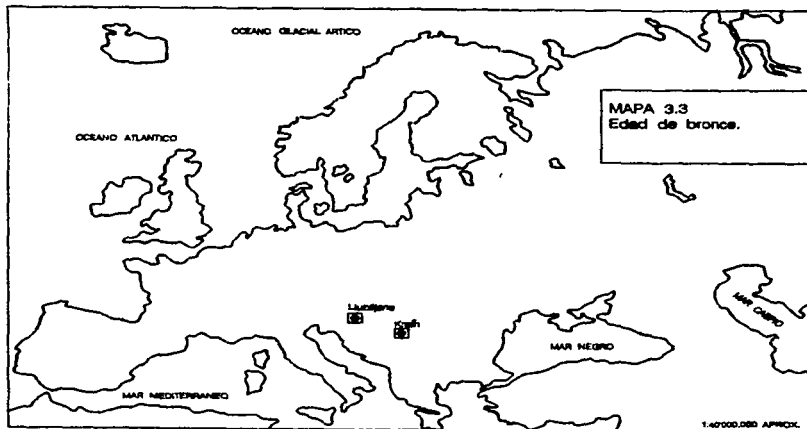
Durante el Neolítico las costas de Dalmacia en Croacia se caracterizaron por practicar una economía agrícola de producción y donde se presentâ una mejoria en la construcción en general.
(fig.3.2, pag.32).

Durante la Edad de Bronce se irradian culturas, incluso a Italia una de ellas se instala en Liubliana-Krain y Vucedol



que parten de Baden al norte de Yugoslavia, después en la edad de "Bronce Diferenciada" al lograr una complejidad en la agricultura y economía, progresan; ganadería, artesanía e industria; se establece el río Danubio como vía de comunicación.

(fig.3.3).



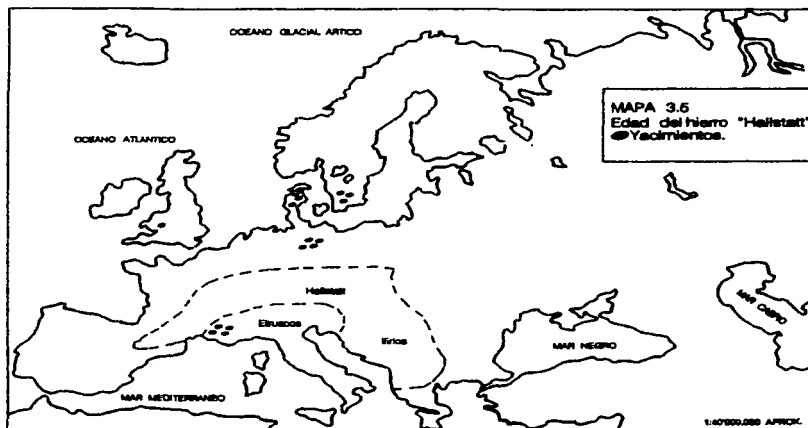
Es durante la Edad de Bronce que se presenta un grupo humano denominado "Ilirio" perteneciente a la cultura de los "Campos de Urnas" con notable organización política y guerrera. Su estructura social se basa en la agricultura y por otro lado presenta una serie de elementos religiosos como la cremación de restos mortales e inhumación de cenizas en grandes cementerios.

Estos grupos ilirios abandonaron la influencia de oriente medio dando fin a la relación con centros micénicos y minoica de Creta, aprovecharon el hundimiento de los hetitas y se extendieron sobre las costas del Adriático hacia Italia. (fig. 3.4, pag.34).

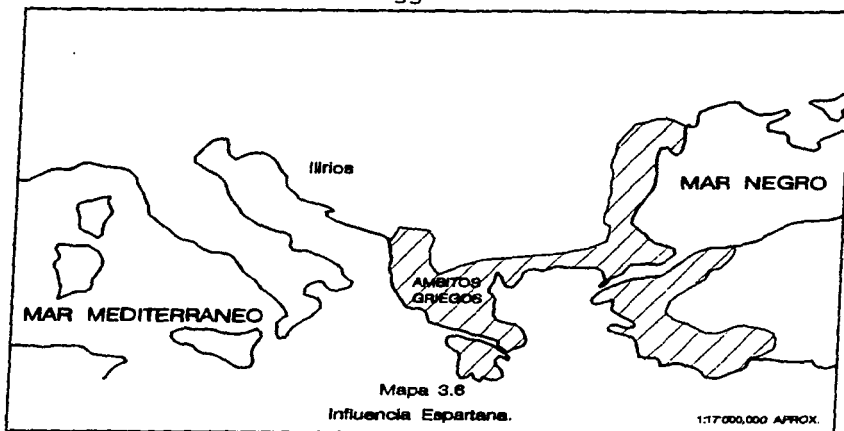
Durante la edad de Hierro europea 800, a.C., se desarrolla en Bosnia y Croacia la explotación de minas de hierro y fundiciones que ocasionan una estructura social más definida dejando atrás la cultura de la urnas sustituida por inhumación en túmulos sobre



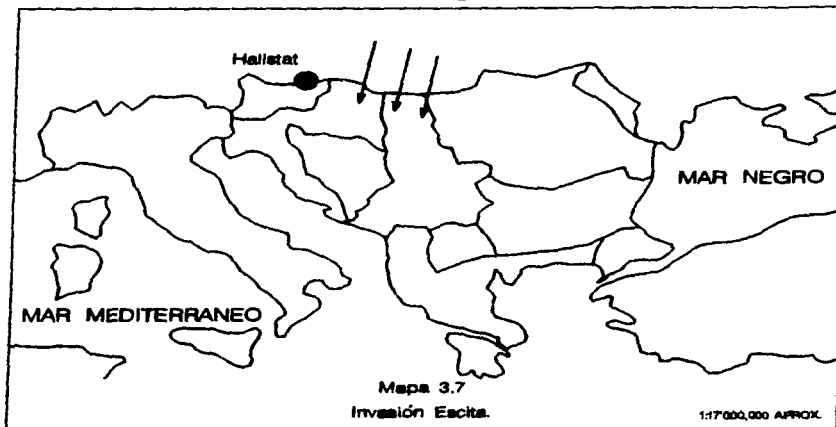
carros, terminando la época con inhumaciones donde también se sacrificaba a esposa y siervos, (fig.3.5).



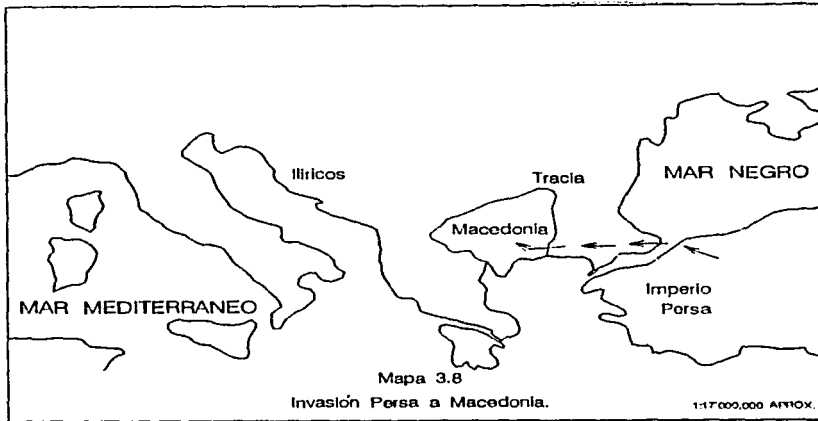
En 550 a.C. en el sur surge una hegemonía espartana e influye en Macedonia (fig.3.6, pag.35).



En los años 514-512 a. C. se ve invadida la porción norte sobre toda la llanura Panónica y el bajo Danubio por los escitas que influyen en los ilirios debido con un intercambio de costumbres del norte a Asia anterior (fig.3.7).



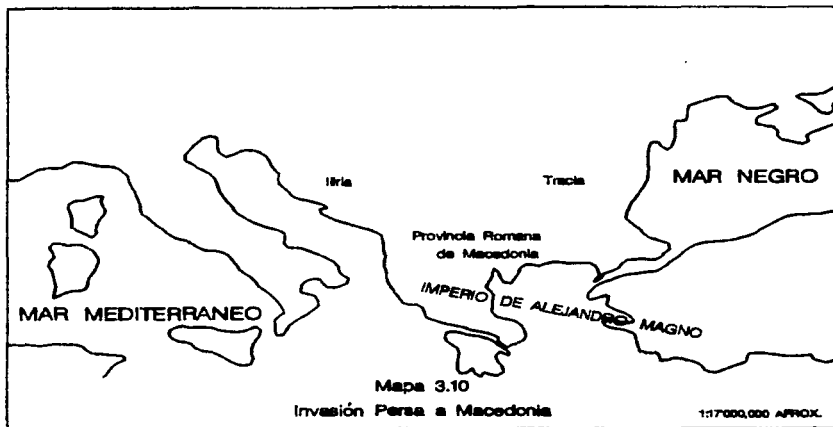
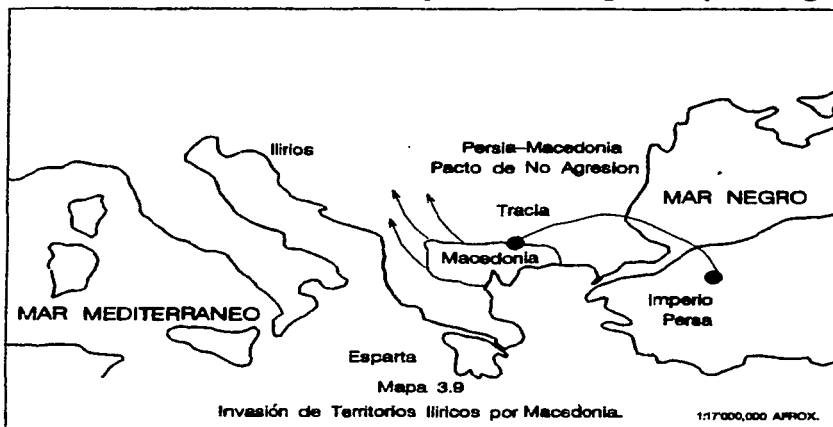
En 492 a.C. los persas conquistan Macedonia sometiendo a los griegos (fig.3.8).



En el año 432 a.C. Macedonia se une a espartanos y peloponesos en la guerra del Peloponeso entre 359 y 336, Macedonia que es considerado un pueblo bárbaro "helenizado" avanza hacia la región de los ilirios (fig.3.9,pag.37).

En el 324 a.C.durante la época de Alejandro Magno, Macedonia y Persia se fusionaron para establecer un plan: es decir un camino hacia occidente, los límites del vasto imperio se ubicaban hasta la India incluyendo toda Mesopotamia, transformando la situación del mundo civilizado e introduciendo la cultura griega en el Asia Menor, todo con la intención de crear un imperio mundial en el que los diversos pueblos queden amalgamados mediante "Traslados y mezclas". Se efectuaron matrimonios colecti-

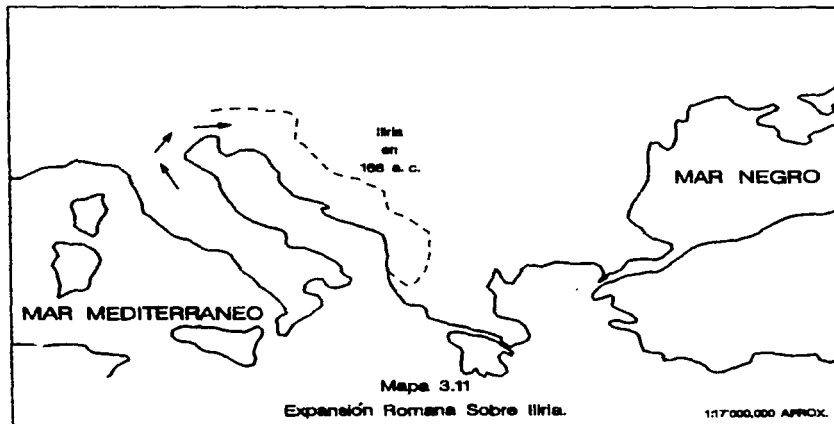
vos entre soldados macedónicos y muchachas persas{(1)(fig.3.10.)}



(1) Atlas Histórico Mundial.

Durante los años 279 y 168 a.C. domina la dinastía de los Antiogónidas se da la primera y segunda guerra de Macedonia donde pierde todos sus territorios fuera de sus fronteras naturales y en la 3o. guerra macedónica finalmente se establece la "Provincia Romana de Macedonia".

En el año 215 a.C. Durante la primeras Guerra Macedónica se presenta una ofensiva cartagenesa sobre Iliria que finalmente fracasa (fig.3.11).

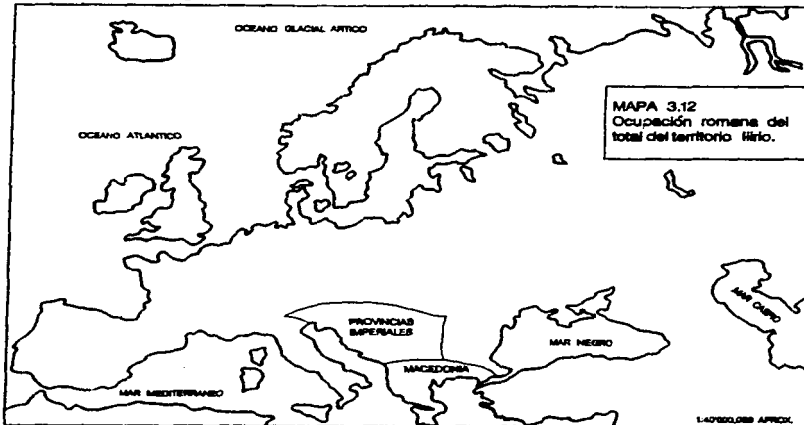


En el año 201 a.C. se presenta una expansión de Roma sobre el territorio de las costas de la región ilírica.

Por lo tanto es hasta los años 13 al 9 a.C. en que se incrementa la expansión de los romanos al someter a los panonios y penetrar hasta el oriente en el año 10 a.C.

Aparentemente durante 324 años se establece el Imperio Romano con ligeros cambios en prefecturas donde destaca el monar-

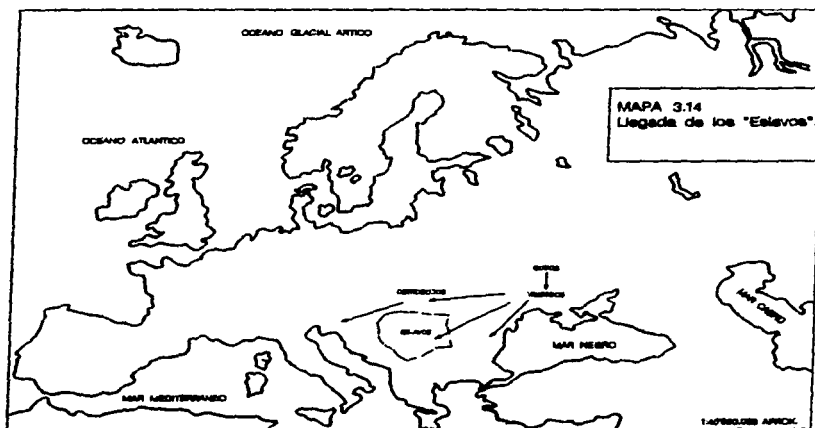
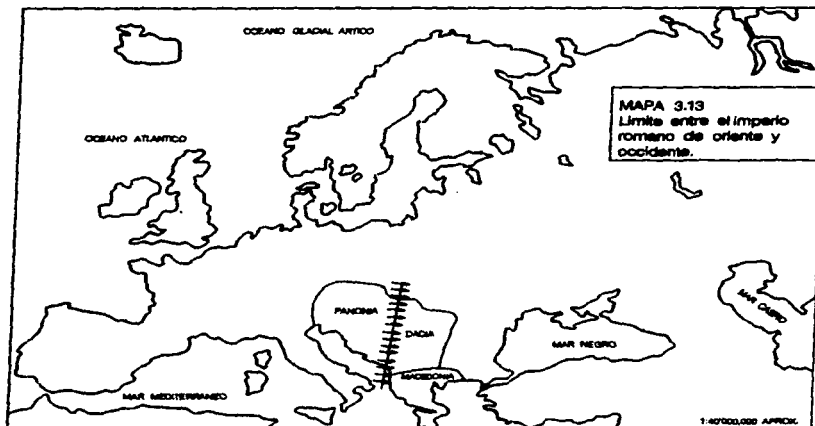
ca Sirmio por estar en contra de los ilirios, esto trae como consecuencia que las prefecturas se dividan en diócesis y provincias, (fig.3.12).



En el año 375 d.C. se presenta en Rusia un hecho que afectaría al resto de Europa. Los hunos destruyen el reino de los ostrogodos y comienza una migración hacia los Balcanes, dividiendo a la península.

En el año 379 d.C. Graciano emperador Romano nombró "Augusto de Oriente" a Teodosio I (hispano), que establece la religión cristiana de manera oficial prohibiéndose cualquier culto pagano

A la muerte de Teodisio (395 d.C.), se reparte el imperio entre sus dos hijos creando el Imperio Romano de occidente y oriente. (fig.3.13, pag.40). Se establecen los ostrogodos en Panonia y visigodos en Macedonia, (fig.3.14, pag.40).



Es hasta el año 476 d.C. con la deposición de Rómulo Augústulo por parte de su rival Odoacro que se extingue definitiva-

mente el Imperio Romano de Occidente.

La llegada de los eslavos a la península de los Balcanes ocurre cuando se disuelve el imperio que es sustituido por un mosaico de reinos germánicos y cuando los godos se desplazan dejando espacio a los eslavos.

Los pueblos eslavos constituyen una importante ramificación de los grupos de habla indo-europea (el vocablo proviene de sloveno o slovo que significa palabra).

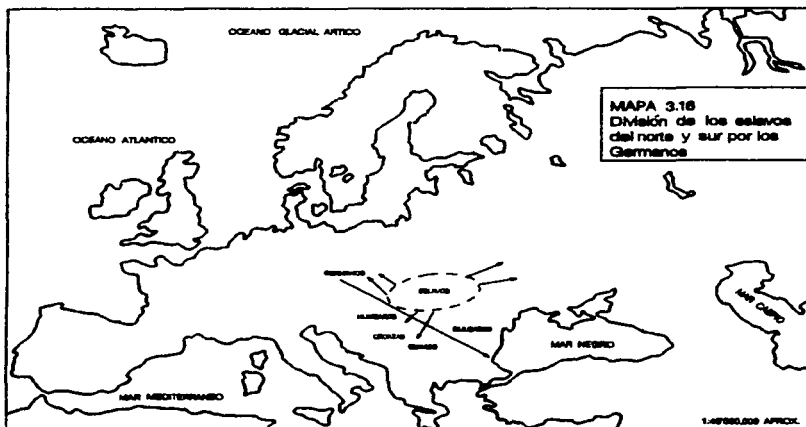
Su origen se ubica en los pantanos de Pripet en la Rusia occidental, de ahí, posteriormente se desplazan a Polonia, Rusia Blanca y Ucrania, dichos pueblos tenían cierta vinculación con los germanos (godos), hunos, alanos y turcos (estos últimos sólo en relaciones amistosas).

El geógrafo Ptolomeo los llamaba veneti o venedi (venetos), y los germanos los identificaban como vendos. En el siglo VI los escritores romanos bizantinos Procopio y Jordanes hablaban de un grupo humano instalado en el bajo Danubio y en los alpes orientales los llamaban sklavonei (eslavos).*

La antigua Yugoeslavia se sitúa entonces en lo que fue la división sur de de los eslavos (eslavos meridionales), de los croatas, serbios y búlgaros (fig.3.15, pag 42).

Esta división se debió a la penetración de los pueblos germanos hacia el Danubio y los alpes orientales donde al eliminar a los avaros y con la migración de los húngaros en el 900

d.C., empujando a los penecos se origina la división de los eslavos en occidentales y en meridionales (fig.3.16).

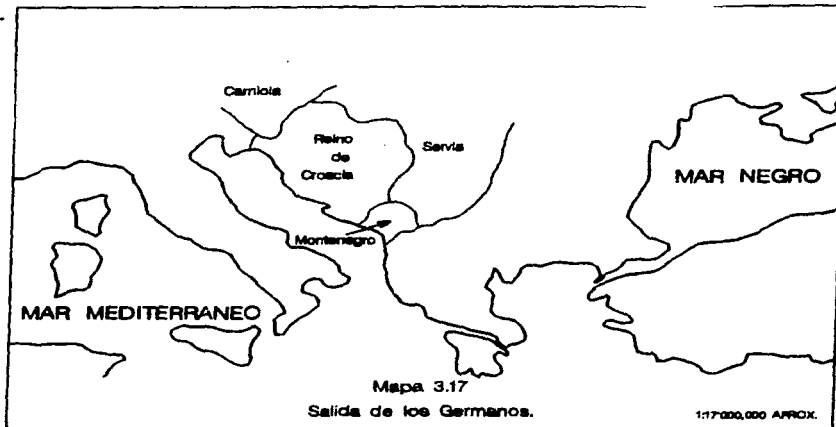


Tiempo despues en el año 969 d.C.el pueblo pechengo realizo incursiones a los Balcanes.

Con la difusion de la monarquia en Europa que intentaba preservar y extender la religion catolica elevando ideales y creando hombres-guia para establecer una administracion religiosa conocida como feudalismo eclesiastico, pero los grandes monarcas cuyos reinos se preservaron gracias a la sucesion hereditaria Se vieron limitados al extinguirse una rama y se utilizo la eleccion de soberano (ejem.Conrado I de Franconia).

En el año 963 d.C.,se presentan levantamientos eslavos que ocasionaron que los germanos abandonaran la region de Croacia.

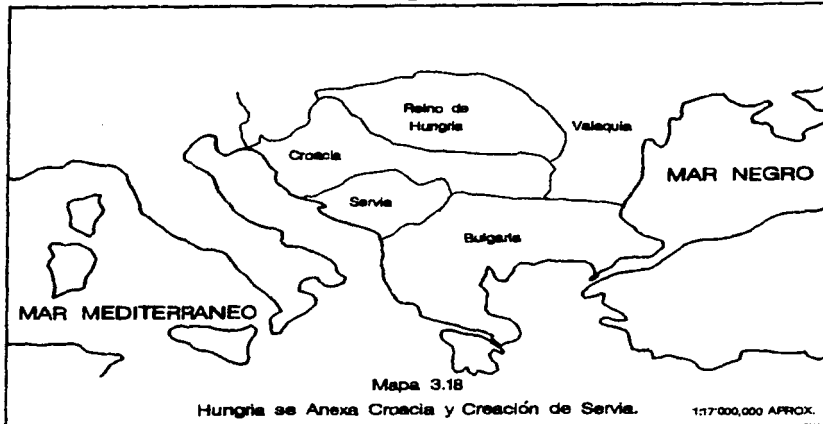
(fig.3.17).



Separación total de la iglesia bizantina "ortodoxa" (1054).

Durante los años 1077 al 1079 Hungría se anexa Croacia de manera pacifica mediante union dinástica ,sin embargo, la descendencia debilita el poder de Hungría en la region. No se entromete

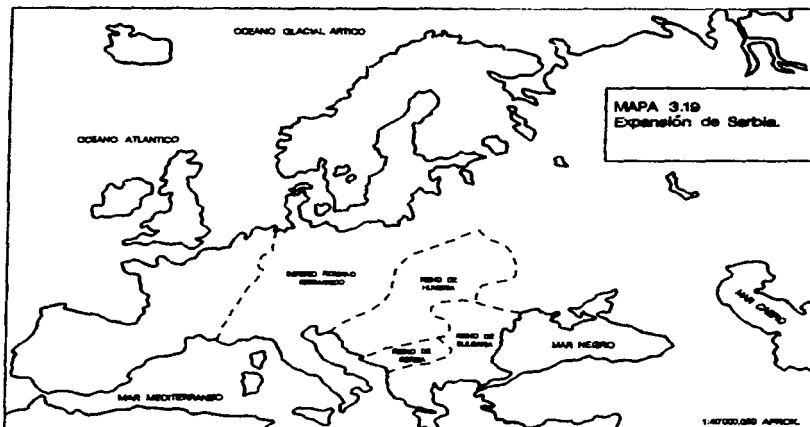
con Serbia en el actual Montenegro (fig.3.18).



Durante el año 1150 ocurre la creación del Reino de la Gran Serbia bajo el mando del rey Miguel de Zeta que realiza como labor principal la unificación de las tribus pero estas se separan y Montenegro recibe la influencia católica y la iglesia de Serbia se convierte al ámbito ortodoxo.

En los años 1156-1196 se funda el reino de Serbia de Esteban Nemandia con lo que pone fin a la influencia de Bizancio.

Durante 1173 a 1196 el monarca Bela III consigue anexarse después de finalizar conflictos con bizancio, las regiones de Dalmacia, Croacia y Bosnia. Se mantiene el reino de Serbia en lo que ahora es Montenegro mientras que en Eslovenia se mantiene el control por parte del Imperio Romano Germanico (fig. 3.19).



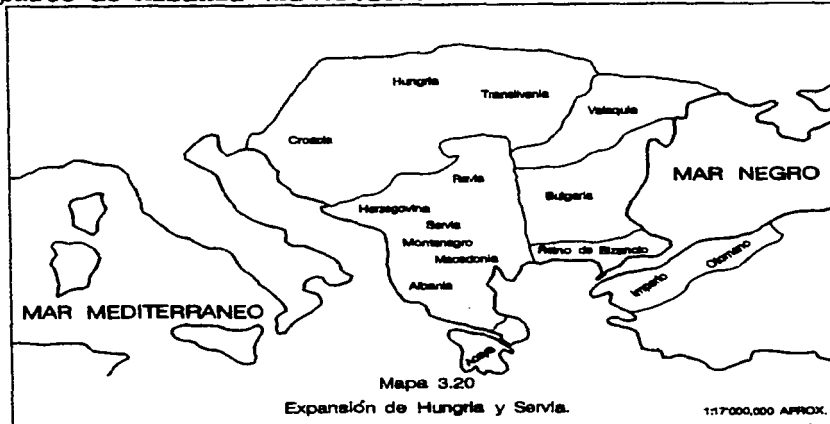
Las regiones eslavas bajo el dominio germánico gozan de ciertos privilegios como jurisdicción, administración autónoma y con derechos de fortificación.

En 1219 lider Saba crea la iglesia nacional servia-ortodoxa, factor unificador de todos los serbios incluso bajo la época del dominio turco.

Durante el siglo XIII se presenta una transición de la organización tribal al sistema feudal controlado por la nobleza, los campesinos pasan a ser siervos las ciudades se transforman al modelo italiano en el norte y las del sur al modelo griego, la expansión de Serbia es posible gracias a la caída de Bizancio y en 1330 aquella se eleva al nivel de potencia al vencer a búlgaros y griegos en la batalla de Küstendil.

Durante los años de 1331 a 1335 el rey Esteban Dusan inicia una política expansionista, conquistó el norte de Macedonia así

como parte de Albania (fig.3.20).



En 1346 Esteban se corona en Skopje "Emperador de serbios y griegos" con el patriarcado serbio, en 1349 se adopta el modelo bizancio para la administración.

Durante 1351 a 1363 Bosnia logra cierta hegemonía bajo el mandato de Esteban Tursko. También Hercegovina presenta una hegemonía de 1348 a 1383.

En 1355 a 1367 se divide el Imperio Servio en principados.

1354 Caída de Gallipoli y primera posición turca.

1362 Caída de Adrianópolis inicio del imperio turco.

Es hasta 1389 en la batalla de Kosovo donde la nobleza servia es aniquilada donde se reconoce la soberanía del Imperio Turco en la región.

Durante los años 1443 a 1448 el 70 % de la población se convierte al islamismo.

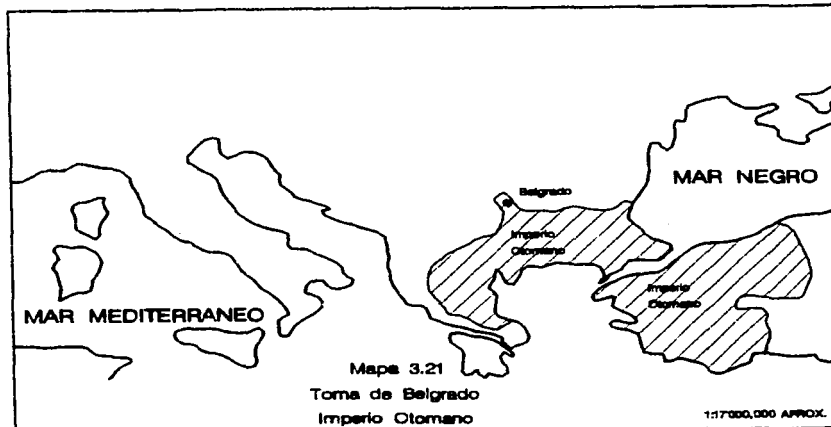
En 1459 se integra Servia al Imperio Otomano.

Con la caída de Constantinopla finaliza el imperio romano de oriente (Bizancio), en su lugar nace el gran imperio turco otomano. Luego entonces la dirección de la iglesia ortodoxa se traslada a Rusia perdiéndose el acceso al mar Negro y a la India.

La consecuencia en otros lugares que ocasionan de dichos eventos es la búsqueda de nuevos caminos por occidente a la India y por lo tanto el descubrimiento de América.

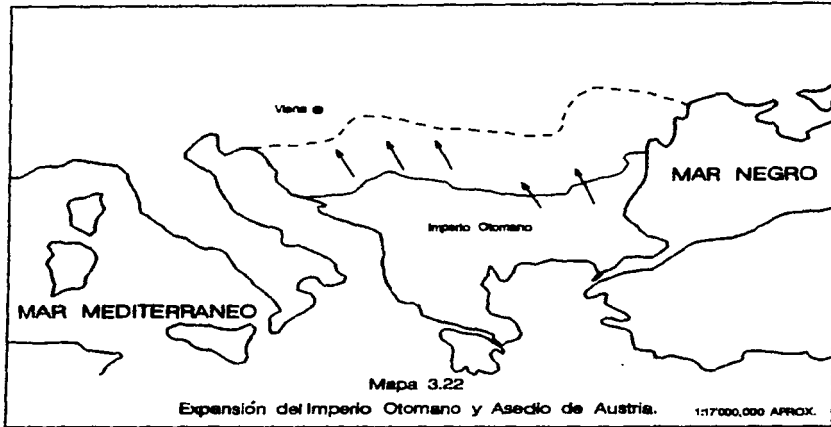
En 1521 Solimán II el magnífico extiende su poderío así el imperio turco comprende la región de Belgrado y Austria.

(fig.3.21).

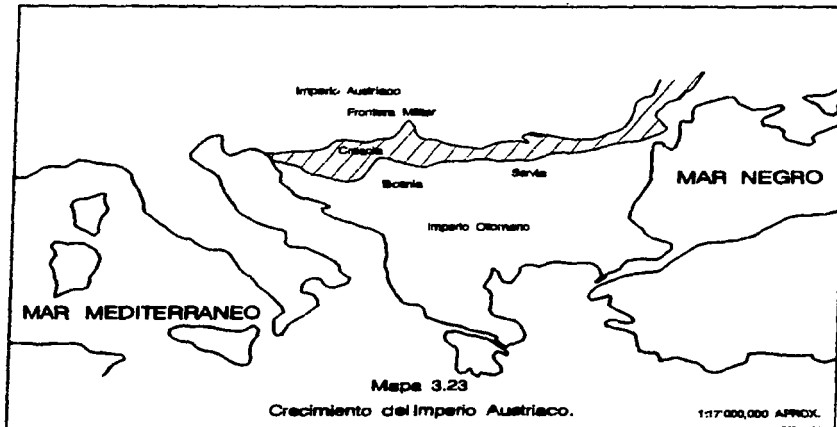


Hungría controlaba las regiones de Croacia y Servia las cuales pierde en 1526. Es en 1541 que Austria, Croacia y Servia se anexan al Imperio Turco. Por lo cual, solo permanecen bajo el control de Venecia la zona de Eslovenia y las costas de Dalmacia

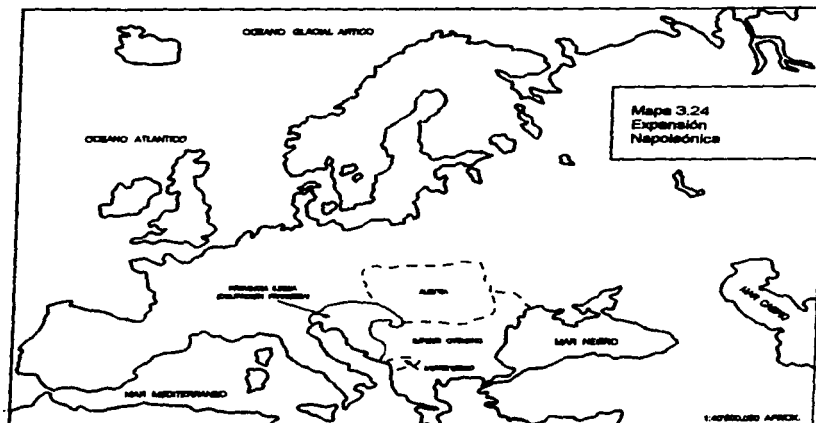
(fig.3.22).



En el siglo XVIII se establece el Imperio Austriaco marcando como fronteras militarizadas a Croacia y el norte de Serbia hasta Belgrado, Eslovenia quedo dentro de su territorio. (fig.3.23).

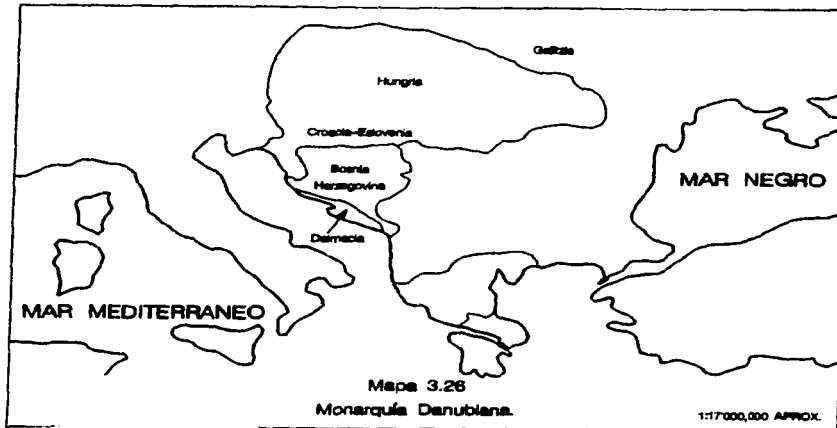
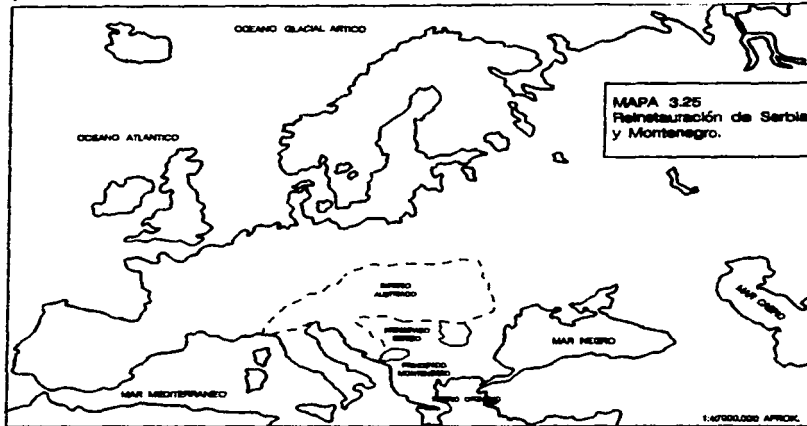


Para 1799-1812 por efecto de la expansión del imperio de Napoleón, esta se transforma desde el centro de Eslovenia, Dalmacia y hasta Montenegro que formaban parte de Venecia en la "provincia ilirica" controlada por Francia (fig.3.24).



En 1814-15 se reinstauran territorios como Montenegro y Servia (ocupación otomana), manteniéndose la frontera religiosa del Imperio Austriaco (fig.3.25, pág.50).

La "Monarquía Danubiana", se forma en los años 1848-49 al anexarse Eslovenia y Croacia al imperio austriaco tras reprimir un levantamiento eslavo y reinstaurar la monarquía absolutista de Francisco José I. En septiembre de 1848 intenta independizarse Hungría pero es reprimida, se divide el imperio en 5 provincias imponiéndose la lengua alemana. Los únicos logros son la eliminación del sistema feudal y de las clases más oprimidas (fig 3.26,



En 1867 Francisco José rey de Austria es coronado rey de Hungría de esta manera se forma el Imperio Austro-Húngaro. En

Croacia se obtiene autonomía y es atacada la ley de nacionalidades.

Inmediatamente despues comienzan unas series de movimientos nacionalistas que son reprimidos sistemáticamente con métodos policíacos y políticos. En 1883 se pide la separación de Dalmacia, Galitzia y Bukovina para conservar la mayoría alemana. Se obstaculiza el movimiento socialista al proclamar la ley de excepción (1884), sin embargo, en 1889 se funda el partido social-demócrata con matiz nacionalista.

En 1882 se proclama el Reino de Servia. Y en 1885 se declara la guerra contra Bulgaria con influencia de los nacionalistas (mano negra), aumentando la fuerza del movimiento sureslavista (yugoeslavo).

En 1904 se presentan diferencias entre los servios y los croatas pero para contrarrestar las pretensiones húngaras se busca una solidaridad yugoeslava (al mismo tiempo se frena la hegemonía servia), para tal efecto se piensa en un estado eslavo dirigido por Francisco Fernando. En este lapso de tiempo Bulgaria pierde Macedonia con Turquía y Austria obtiene los derechos para administrar a Bosnia y Herzegovina, todo esto trae como consecuencia problemas entre Rusia y Austria por el dominio de los Balcanes lo que ocasiona un acercamiento austro-alemán. El problema nacionalista de los Balcanes sigue sin solución. Para 1906 en que Pedro I Karageorgevic gobierna Servia y el primer ministro Pasic realizan una política antiaustriaca y Viena decide suspender las importaciones de ganado porcino (83% de ellas), se resuelve la "guerra de los cerdos" con ayuda de capital francés creandose una

industria agrícola.

Política del Entente (1905), se establecen dos bloques de países opuestos a Alemania y Austro-Hungría frente a Inglaterra, Francia y Rusia pero el 4 de agosto de 1914 se desata la primera guerra mundial con el asesinato de Francisco José en Sarajevo.

De 1906 a 1913 con la decadencia del Imperio Otomano y con la acentuación del pensamiento nacionalista se crea un área de gran agitación internacional, con la intervención directa de Austria, Hungría, Italia y Rusia e indirecta de Alemania, Francia y Gran Bretaña.

En 1908-09 se presenta una crisis en Bosnia por efectos internos del Imperio Otomano (crisis de los jóvenes turcos) donde la nueva administración Austro-Húngara se derivó de acuerdos Austro-Rusos. En octubre de 1908 Austria se anexa Herzegovina y Bosnia lo que influye en Serbia por su afán de crecimiento (La Gran Serbia), por su parte Rusia por efectos laterales con Austria se une a Serbia e Inglaterra, Italia también apoya a Alemania interviene pero sin ayudar a Austria.

La intención italoalemana era impedir el crecimiento de Austria y reducir la fuerza otomana (fig.3.27, pág.53).

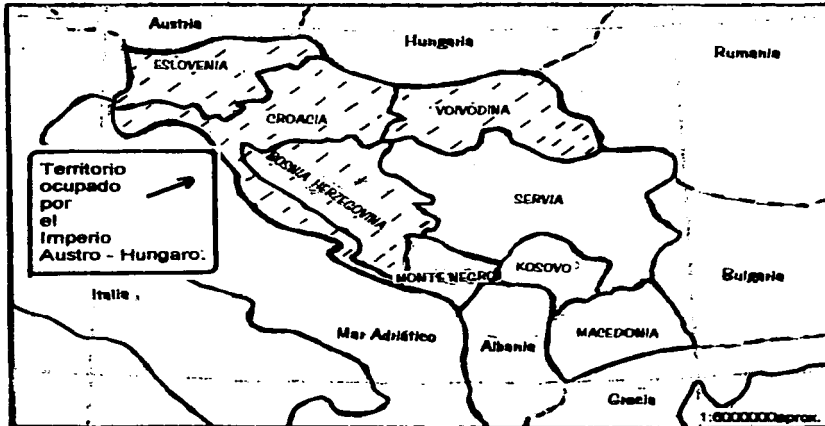
En 1913 Serbia obtiene el norte de Macedonia, Bulgaria ataca a Serbia que intenta obtener una salida al mar Adriático o al mar Negro que no lo logra.

Las situaciones conflictivas extremas en los Balcanes con Austro-Hungría apoyando a Bulgaria (pero evitada por Alemania e Italia), Serbia apoyada por Rusia y Turquía propician el conflic

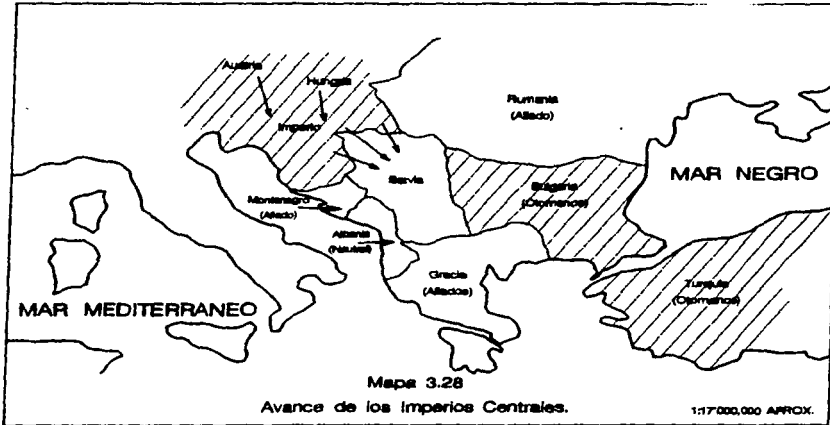
to que da lugar a la Primera Guerra Mundial.



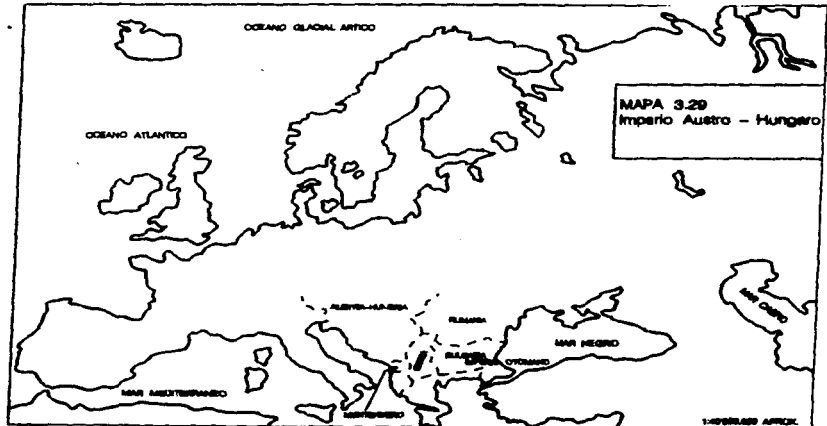
Yugoeslavia antes de la Primera Guerra Mundial



Los Imperios Centrales conquistan Belgrado al derrotar a los austro-alemanes en noviembre de 1915 en la "Batalla del Campo de los Mirlos" (fig.3.28).



En 1918 se pone fin de la Primera Guerra Mundial y el primero de octubre de ese año se firma el armisticio entre Austria y Hungria (fig.3.29).



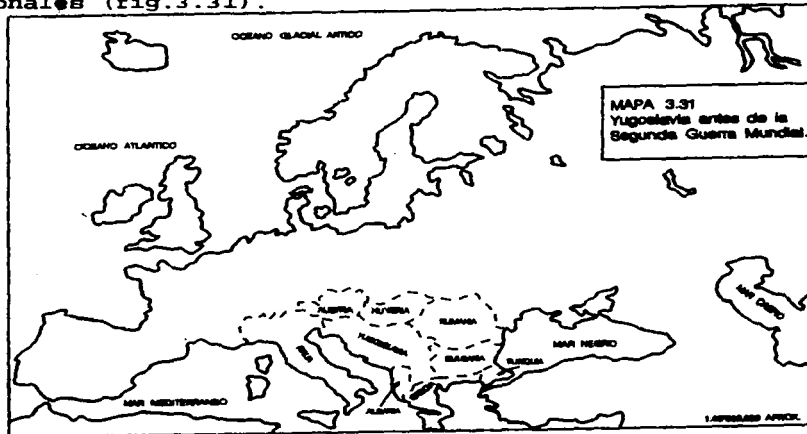
Después de la Primera Guerra Mundial el 29 de octubre de 1918 se logra la independencia de los pueblos eslavos del sur o yugoeslavos, pero no se lleva a cabo la integración de la costa de Dalmacia e Inustria.

Dicha integración tiene lugar hasta el acuerdo de Curfu donde se establecía como un reino federativo ahí se respetarían los derechos de autodeterminación y se le conocería inicialmente como el "Reino de los Servios, Croatas y Eslovenos" posteriormente es hasta el tratado de StGerman en Lye y Trianón donde se va conformando Yugoslavia. Aun contra grandes crisis internas se logra promulgar una constitución llamada "Ley Vidoudan" donde se establece un estado yugoeslavo unitario sin autonomía de las minorías nacionales (fig.3.30).



Una estabilidad aparente termina en 1929 cuando el rey Alejandro mediante un golpe de estado reinstaura la monarquía

estableciendo el "Reino de Yugoslavia" disuelve el parlamento, suspende la constitución, prohíbe los partidos y crea una división política en 9 banatos que no respetaban las unidades nacionales (fig.3.31).



Durante 1933, se establece la entente de Yugoslavia con Checoslovaquia y Rumania contra Hungría e Italia. Posteriormente en 1934 se crea la entente balcánica contra los enemigos soviéticos, nazis, búlgaros y franceses. En dicho año se establece la abolición de la dictadura. Comienza la regencia del príncipe Pablo que intenta recuperar Dalmacia y crea problemas con Italia.

Para 1939, se forma el gobierno de ministros croatas dirigidos por Zvetrovic que continúa con el problema de las nacionalidades. En este año en septiembre, y con la firme idea de anexarse nuevos territorios Alemania invade Polonia y pide "no beligeran-

cia", iniciándose la Segunda Guerra Mundial. Cuando se da el avance del ejército alemán en la península de los Balcanes las naciones de la región intentan mantener su independencia.

En 1941 se realiza un intento de Yugoslavia por aliarse a Alemania por parte de Pedro II y con el pacto con la URSS da inicio a las hostilidades (fig.3.32).



El 6 de abril de 1941 es bombardeada la capital Belgrado y el ejército capitula en Bosnia el 17 de abril, además, el país es ocupado por tropas italianas, húngaras y búlgaras. Huye Pedro II de Yugoslavia formando un gobierno exiliado en Londres.

En Serbia se instaure un gobierno colaboracionista alemán: Las costas de Dalmacia y Montenegro pasan a ser propiedad de Italia : Drauwinkel y la mitad de Batcha a Hungría y Macedonia occidental a Bulgaria : Con el apoyo de Alemania, Croacia se mantiene independiente y forma un estado autónomo de gobierno autoritario

dirigido por el duque Aimone de Spoleto y apoyado por Ante Pavelic dirigente del movimiento fascista Ustacha o Ustace.

Por otra parte, en Serbia se crea el movimiento imperialista nacionalista Cetnik o Chetnick bajo el mando de Draza Mihailovic.

En las porciones meridionales y orientales Tito dirige la resistencia de carácter comunista denominada "los Partisanos".

En octubre de 1944, fracasan las intenciones para enfrentarse a alemanes, italianos y al Ustace (croata), por los enfrentamientos entre comunistas y nacionalistas. En septiembre el rey en el exilio Pedro II confía el mando único de la resistencia a Josip Broz Tito que domina las zonas montañosas de Bosnia, Croacia y Montenegro.

En octubre el ejército partisano libera Belgrado con el apoyo de URSS Y Bulgaria (fig.3.33).



Al finalizar la Segunda Guerra Mundial y con una Europa li-

berada, en Yugoslavia se forma un gobierno de coalición apoyado por la URSS. Sin embargo, Tito logra que las tropas soviéticas salgan de Yugoslavia firmando un pacto de asistencia con la URSS hasta 1949. Al ganar las elecciones para la asamblea nacional Tito proclama la República Popular Federativa de Yugoslavia constituida por 6 naciones y 2 regiones autónomas.

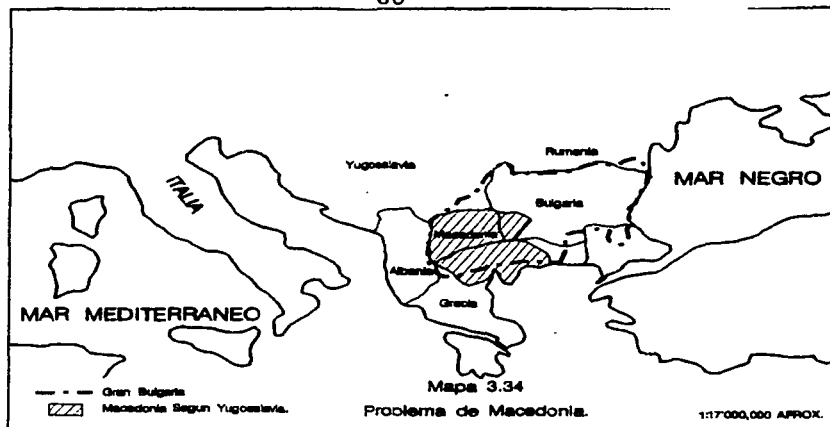
Entre 1946-47 se socializa el país y se recupera la región del Istria. El Trieste queda bajo control de la ONU.

En 1948 se da la ruptura con Moscú se frustra el proyecto yugoeslavo de establecer una federación con Albania y Bulgaria. El siguiente año se logran acuerdos comerciales con occidente debido al bloqueo económico de la URSS. Moscú condena la "via nacional yugoeslava al socialismo" como "titoismo revisionista".

En 1950 se establece una autogestión en las fabricas por parte de los obreros. En 1952 se da una reforma monetaria.

Continúan las fricciones con la URSS y se adopta la posición de no alineados con problemas estudiantiles por la invasión soviética a Checoslovaquia (1968). En 1969 se da un conflicto entre Croacia y Belgrado y en 1971 se otorga un derecho de autonomía a las repúblicas y provincias acentuándose el problema entre Croacia y el gobierno.

En 1974-75 se soluciona el problema de la región del Trieste, en este mismo año se acentúa el problema de la Macedonia donde, de acuerdo al tratado de San Estefano se trazan los límites de la gran Bulgaria, contraria a los límites establecidos por Yugoslavia sin aceptación de Macedonia y Hungría (fig.3.34, pag.59).



Con la muerte de Tito en 1980 comienzan los problemas territoriales como en la región de Kosovo, por las mayorías albanesas y las minorías serbias y montenegrinas.

El fin del monopolio socialista ocurre el 22 de enero de 1990 con la separación de Croacia y Eslovenia y declaración de la independencia de Macedonia. También tiene lugar la formación de la nueva República Federal de Yugoslavia con la unión de Serbia y Montenegro conservando Kosovo y Voivodina.

(fig.3.35, pág.60).



CAPITULO IV
SITUACION GEOGRAFICA ACTUAL EN YUGOESLAVIA

El territorio actual de la República Federal de Yugoslavia comprende lo que fue Serbia, Montenegro, Kosovo y Voivodina. Después de la desintegración de la antigua Yugoslavia, la mayor proporción del arsenal bélico se localizaba en los alrededores de Belgrado (antigua capital), esta es la razón porque aquí se conserva el nombre de la desintegrada nación. Sin embargo los tendencias nacionalistas de Kosovo (albaneses), ocasionan severos problemas al gobierno tiránico de Radovan Milosevic que es molestado por el gobierno albanés con el apoyo del pueblo turco. Esta alianza de pueblos musulmanes ha sido la más representativa pues ya causó huella en la flamante nación, Belgrado la ciudad que para los serbios resultaba inexpugnable fue bombardeada por aviones MIG 23 de la fuerza aérea turca aunque con bandera albanesa, esa acción causó pánico en la población yugoeslava pues al parecer se revierte la guerra hacia el bando más agresivo.

En la región de Macedonia se produce un conflicto étnico, religioso e histórico que por sus características resulta evidente que la antigua nación que tenía como antecedente su belicidad se halle reducida a un pequeño ejemplo territorial en comparación de los problemas que enfrentan otras naciones incluyendo a la actual Yugoslavia y Rusia y adelantándose a las conclusiones, al pueblo húngaro, debido al gran número de personas de este origen en otras naciones. El mosaico de nacionalidades que se presentan tanto en Yugoslavia, Bulgaria, y en menor grado

en Grecia y Macedonia crean problemas por las minorías pero es un problema hasta cierto punto normal en toda Europa.

El éxodo de grupos minoritarios no deseados en la actualidad crean conflicto al regresar, como es el caso de los serbios de la región de Kraina en Croacia que al volver encuentran sus hogares destruidos y sufren un constante asedio por parte de los croatas que los acusan de ser los culpables del conflicto en la zona.

En 1995 con el "Acuerdo de Dayton" (E.U.), se crearon en Bosnia naciones como Herzeg-Bosna integrada por croatas: Srpska formada por serbios, las dos bajo el control de las fuerzas de la OTAN y de EU. Se intenta la formación un gobierno de coalición bosnio, croata y serbio, pero que predominaran los musulmanes (bosnios) por ser mayoría.

Con la separación de Eslovenia, Croacia y Macedonia la actual República Federal de Yugoslavia continúa teniendo como capital a Belgrado y estos cambios y separaciones hacen que los idiomas quedan reducidos a servo-croatas, albanés y húngaro. Pero lo más significativo es que su área se redujo a 102173 km. cuad.

La industria de exportación se basa en manufacturas básicas, maquinaria y equipo de transporte, bienes manufacturados, productos químicos, alimentos, materiales en bruto y mineral combustible. Sería importante saber cuál de estos productos interesan a otros países y cuanto han influido para obtenerlos.

La República Serbia de Srpska (RS) se mantiene sin derechos internacionales pues no ha sido reconocida, sin embargo, desean

apropiarse de una parte de Bosnia .

Por su parte, los croatas con el auto proclamado estado de Herceg-Bosna intentan al igual que los musulmanes desaparecer dicha nación pero es evidente conservar y cambiar el nombre en su momento de la nación Croata.

Es importante establecer la desaparición de los miniestados y la supremacía de los musulmanes que sólo pueden mantenerse con la ayuda de comunidad internacional, pues es evidente que Bikjana Plavsic que substituye a Radovan Karadzic (dirigente de la facción servia), no se quedara esperando un mandato bosnio, un desalojo o la creación de un estado multiétnico.

El acuerdo entre Alija Izetbegovic presidente de Bosnia y Frenjo Tudjman de Croacia para disolver a Herceg-Bosna esta impregnado de presión por parte de E.U. al avisar de la distribución de armamento al ejército bosnio; no así al croata, si este último no une su ejército al musulmán. Todo parece ser una unificación bosnia y croata para evitar que los servios piensen a conciencia si deciden reanudar una guerra.

CONCLUSIONES.

Los cambios que han existido entre los límites territoriales yugoeslavos obedecen a un sinnúmero de causas, las consecuencias que de ello se derivan y sus proyecciones nacionales e internacionales son las que ocasionan una gran preocupación debido a que no son atendidas para evitar su repetición o que realmente convienen a diferentes intereses.

El caso de falta de previsión para que no se repitan eventos del pasado en este mundo, nos demuestra que el ser humano civilizado no está capacitado para atribuirse dicho término recordemos las palabras de Duerr..

"La ilustración nos ha ilustrado en el sentido de demostrarnos que un relámpago no es un arma del dios Zeus sino una descarga eléctrica, pero no ha sido capaz de cambiar los instintos del hombre, de crear un tipo de persona que renuncie a humillar, violar y degradar al prójimo" (2).

Parece ser que las características anteriores son inherentes al ser humano que forman parte de su naturaleza o la complementan y que cualquier pretexto vale para aflorar el carácter irracional que desemboca en exterminio o como en este caso se conoce como "Limpieza Etnica".

Realmente basta pensar que los errores cometidos por los persas y durante el régimen de Tito de mezclar y trasladar a gran cantidad de habitantes hasta y dentro de Yugoslavia son un justificante para poder realizar el intento de un reordenamiento (2) El mito del proceso civilizatorio. Hans Peter Duerr.

homogeneizando el espacio geográfico al crear regiones equilibradas. Todo esto parece un pretexto para un fin donde interviene de alguna manera el interés por el ingreso a la Comunidad Económica Europea o a la zona de Unificación Monetaria.

Una de las condicionantes para que el país ingrese a dichas comunidades es la uniformidad económica que hoy por hoy es una situación contraria a la que guardan algunas naciones, con esto no se quiere decir que los bosnios tomaron las armas y se dispararon, es tanto como inferir que los judios se dirigieron deliberadamente a los campos de exterminio sino que de alguna manera las naciones occidentales tuvieron la posibilidad de evitar la guerra en Yugoslavia pero no lo desearon, sabian de la inoperancia y de la corrupción de la UNPROFON y que solo la OTAN podia detener las hostilidades, situación, que se comprobó al finalizar la guerra con el apoyo de E.U. y de la misma OTAN (3).

Las diferencias económicas entre las regiones que conforman a Yugoslavia se manifestaron de diversas maneras como los flujos migratorios de sur a norte, el mayor equipamiento de las zonas al norte, el mayor aprovechamiento de recursos en Eslovenia y Croacia incluso Serbia, en general podemos entender el pensamiento de Bassols que nos explica...

"No hay regiones pobres; sino solo regiones de pobres y si hay regiones de pobres es que hay regiones de ricos y relaciones sociales que polarizan riqueza y pobreza y las disponen en el espacio en forma diferenciada" (4).

(3) Nacionalismo y étnicidad. Bogdan Denich.

(4) México formación de regiones económicas. Bassols Batalla, Angel

Dicha diferenciación fue causada durante el regimen de Tito que con el intento de efectuar intercambios comerciales con occidente obligó a un mayor equipamiento en las naciones ubicadas en la región norte de la confederación.

Como se sabe esto es contrario a la autarquía buscada por el socialismo y a los intereses del capitalismo.

Los intereses de otros países siempre ocasionan problemas como es el caso del turismo controlado principalmente por Italia así como la injerencia en la pesca. La industria está fuertemente relacionada con Alemania, Francia y Austria.

Y no debemos olvidar la histórica alianza entre Servia y Rusia, acentuada por la intención de los últimos cuando pierden gran parte de su poderío económico y militar.

Lo más complicado es la situación crítica de Macedonia ya que los límites étnicos se extienden a otros países como Grecia y Bulgaria, inclusive se tiene injerencia con la región de Kosovo y este a su vez con Turquía, que intenta resurgir un poderío que perdió hace casi un siglo.

La situación más delicada radica en Voivodina donde los húngaros han sido armados por el recién surgido poder nacionalista en Hungría, en contra de los serbios atacando en forma de guerrillas, pero no sólo en Yugoslavia sino que también afecta a Rumania y Eslovaquia ya que amenaza con apoyar a todas las minorías húngaras en estas naciones.

Hasta que punto es válido y permitido en Europa que cualquier nación con una minoría en otra pueda intentar una invasión

con el pretexto de proteger o de recuperar territorios que aparentemente le pertenecen, lo que si se puede precisar es que los resultados pueden ser desastrosos.

Hasta donde es posible anticipar con cierto margen de seguridad acontecimientos que la Historia nos marca.



FACULTAD DE FILOSOFIA Y LET.
COLEGIO DE GEOGRAFIA

Bibliografía

- Bogdan, Denitch. Nacionalismo y étnicidad. La trágica muerte de Yugoslavia. Ed. Siglo Veintiuno. 217 paginas. México, 1995.
- Butler, Joseph, H. Geografía Económica. Editorial Limusa. 437 paginas. México, 1991.
- Goytisolo, Juan. Cuaderno de Sarajevo. Editorial Nuevo Siglo. 104 paginas. México, 1994.
- Hans, Peter, Duerr. El mito del proceso civilizatorio. Editorial El País. México, 1994.
- Hermann, Tertsch. La venganza de la Historia. Editorial El País. 272 paginas. Madrid, 1994.
- Hoy, Don, R. Geografía y Desarrollo. Fondo de Cultura Económica. 1079 paginas. México, 1988.
- Kidrica, Borisa. Mil datos sobre Yugoslavia. Ed. Jugoslaviya, UNAM, 1970.
- Kinder, Hermann. Atlas Histórico Mundial I y II. Ed. Istmo. 622 paginas. Madrid, 1992.
- Levy, Levy, Silvana. Cómo acercarse a la Geografía. Ed. Limusa. 91 paginas. México, 1992.
- Nesturj, M. F. Las razas humanas. Ed. Progreso. 116 paginas. Moscú.
- Pérez Gay José María. El imperio perdido. Ed. Cal y arena. 352 paginas. México, 1992.
- Rojas, Soriano, Raúl. Guía para realizar investigaciones sociales. Textos Universitarios. 274 paginas. México 1982.
- Vivó, Escoto, Jorge, A. Geografía humana y económica. Editorial Patria. 299 paginas. México, 1987.