


39  
24



**UNIVERSIDAD NACIONAL AUTONOMA  
DE MEXICO**

ESCUELA NACIONAL DE ESTUDIOS PROFESIONALES  
"ACATLAN"

**ESPAÑA Y EL MAGHREB: VIEJAS  
RELACIONES, NUEVOS RETOS**




**TESIS PROFESIONAL  
QUE PARA OBTENER EL TITULO DE:  
LICENCIADO EN RELACIONES  
INTERNACIONALES**

**P R E S E N T A**

*Ma. del* **SAGRARIO TORRES CORONA**

ASESOR: MTRA. EN G. MERCEDES PEREÑA GILI



ACATLAN, EDO. DE MEXICO.

OCTUBRE 1996

**TESIS CON  
FALLA DE ORIGEN**

**TESIS CON  
FALLA DE ORIGEN**



Universidad Nacional  
Autónoma de México



**UNAM – Dirección General de Bibliotecas**  
**Tesis Digitales**  
**Restricciones de uso**

**DERECHOS RESERVADOS ©**  
**PROHIBIDA SU REPRODUCCIÓN TOTAL O PARCIAL**

Todo el material contenido en esta tesis esta protegido por la Ley Federal del Derecho de Autor (LFDA) de los Estados Unidos Mexicanos (México).

El uso de imágenes, fragmentos de videos, y demás material que sea objeto de protección de los derechos de autor, será exclusivamente para fines educativos e informativos y deberá citar la fuente donde la obtuvo mencionando el autor o autores. Cualquier uso distinto como el lucro, reproducción, edición o modificación, será perseguido y sancionado por el respectivo titular de los Derechos de Autor.

*Con especial cariño y agradecimiento:*

*A mis padres:*

*Por su apoyo y motivación para seguir siempre adelante.*

*A mis hermanos:*

*Irma, Betty, Sergio y Tere; por creer en mí y brindarme su apoyo incondicional.*

*A mis amigas:*

*Ana, Gloria, Judith, Leticia, Marissa, Verónica y Patricia; por sus palabras alentadoras y su ayuda.*

*A todos aquellos que me animaron a culminar el presente trabajo.*

*Y un especial agradecimiento a la maestra Mercedes Pereña Gili; por su gran ayuda y comprensión.*

*Para ti...*

## INDICE

### INTRODUCCION.

### CAPITULO I.

#### MARCO GEOGRAFICO Y SOCIOECONOMICO.

1.1 El espacio geográfico hispano-maghrebino.	7
1.1.1 El Mediterráneo.	7
1.1.1.1 Características geográficas.	
1.1.1.2 Morfología e hidrología.	
1.1.1.3 Clima y vegetación.	
1.1.1.4 Economía.	
1.1.1.5 Importancia histórica del Mediterráneo.	
1.1.2 El Mediterráneo Occidental.	17
1.1.2.1 Morfología e hidrología.	
1.1.2.2 Clima y vegetación.	
1.1.2.3 Actividades económicas.	
1.2 Desigualdades en el desarrollo económico y social.	31
1.2.1 Economía.	
1.2.2 Población.	
1.2.3 Situación económica.	
1.2.4 Comercio exterior.	
1.2.5 Deuda externa.	

### CAPITULO II.

#### DIFERENCIAS POLITICAS Y CULTURALES.

2.1 Condiciones políticas.	54
2.1.1 Constitución.	
2.1.2 Jefe de Estado.	
2.1.3 Estado.	
2.1.4 Poder Legislativo.	
2.1.5 Poder Judicial.	
2.1.6 Elecciones y partidos políticos.	
2.1.7 Organizaciones internacionales.	
2.2 Diferencias culturales.	71
2.2.1 Población y lengua.	
2.2.2 Religión y formas de vida.	
2.2.3 Papel de la mujer.	



### **CAPITULO III.**

#### **RETROSPECTIVA HISTORICA DE ESPAÑA Y EL MAGHREB.**

3.1	Primeros contactos.	86
	3.1.1 Los fenicios y los griegos.	
	3.1.2 Colonización cartaginesa.	
	3.1.3 La Hispania Romana.	
	3.1.4 Propagación del cristianismo y los reinos germánicos.	
3.2	La expansión del Islam.	98
	3.2.1 Los árabes en Africa.	
	3.2.2 Los musulmanes en Al- Andalus.	
	3.2.3 El Califato de Córdoba.	
	3.2.4 Las invasiones de almorávides y almohades.	
	3.2.5 La reconquista de los reyes cristianos.	
	3.2.6 La expansión catalano-aragonesa por el Mediterráneo.	
3.3	Epoca de los Reyes Católicos.	113
	3.3.1 El surgimiento de España como Estado-Nacional y la toma de Granada. . Descubrimiento de América.	
	3.3.2 La conquista de Africa Septentrional.	
3.4	Los Austrias y la hegemonía española.	118
	3.4.1 La dominación otomana del Maghreb.	
	3.4.2 Expulsión de los moriscos.	
	3.4.3 Estancamiento y abandono español del Maghreb.	
3.5	La colonización europea del norte de Africa.	127
	3.5.1 Derrota de Marruecos en la guerra con España.	
	3.5.2 Reparto colonial del Maghreb en el siglo XIX y XX.	

### **CAPITULO IV.**

#### **RELACIONES HISPANO-MAGHREBIES EN EL SIGLO XX.**

4.1	España: su acción en Marruecos.	140
4.2	La Guerra Civil Española.	151
4.3	Epoca de Franco.	156
	4.3.1 Paises independientes del Maghreb.	
	4.3.1.1 Nacimiento del nacionalismo.	
	4.3.1.2 Procesos de independencia.	
	4.3.2 Disputa de fronteras entre Marruecos y Argelia.	
4.4	La España posfranquista.	171
	4.4.1 El futuro incierto del Sahara Español.	

- Resoluciones de la ONU.
- 4.4.2 España: camino al socialismo.
- 4.4.3 La Unión del Maghreb Árabe.

**CAPITULO V.**

**ACERCAMIENTO DE ESPAÑA A LA REGION DEL MAGHREB.**

5.1 Cooperación militar y estratégica en el marco de la OTAN.	192
5.2 El Mediterráneo frontera sur de la Unión Europea.	197
5.2.1 La adhesión de España a la Unión Europea.	
5.2.2 La Política Renovada de la Unión Europea ante el mundo Islámico.	
5.2.3 Cooperación euro-maghebí.	
5.3. Las relaciones culturales hispano-maghebíes en la perspectiva de los años noventa.	214
5.4 La migración de trabajadores.	218
<b>CONCLUSIONES.</b>	<b>229</b>
<b>BIBLIOGRAFIA Y HEMEROGRAFIA.</b>	<b>238</b>

**INDICE DE MAPAS**

I. Empire Roman.	93
II. Expansión del Islam.	101
III. Imperio Otomano.	121
IV. Guerra Civil.	154
V. Sahara Occidental.	177

**INDICE DE CUADROS**

1. Indicadores económicos.	34
2. Indicadores sociales.	36
3. Indicadores de comercio exterior.	51
4. Condiciones políticas.	62
5. Organizaciones Internacionales.	70
6. Status de la mujer.	80
7. La cronología de las resoluciones adoptadas por la ONU referentes al Sahara Occidental.	184

## INTRODUCCION

La importancia histórica del Mediterráneo radica en su ubicación geográfica al encontrarse situado entre tres continentes: Europa Meridional, Africa del norte y Asia Occidental, lo cual permite la comunicación a través del Estrecho de Gibraltar con el Océano Atlántico; con el Océano Indico por el canal de Suez y el mar Rojo, y con el mar Negro mediante el Estrecho de los Dardanelos, el mar de Mármara y el Bósforo.

La cuenca mediterránea es dividida en oriental y occidental por una cordillera submarina extendida entre la isla de Sicilia y la costa africana. La región tema de esta investigación es la parte occidental donde se encuentra España en Europa y Marruecos, Argelia y Túnez en Africa. Su cercanía ha favorecido el intercambio cultural y comercial entre los pueblos desde la antigüedad.

La importancia histórica del Mediterráneo se ha observado desde el establecimiento de las civilizaciones más antiguas en Egipto ( 3000 a. C.), Creta y Grecia (en el segundo milenio a. C.) y Anatolia (1900-1200 a. C.). Posteriormente, surgieron una serie de Estados marítimos comerciales como Fenicia, Cartago y las ciudades-Estado griegas. Tiempo después, en el año 264 a. C. se enfrentaron Cartago y Roma en las tres guerras púnicas, que finalizaron en el 146 a. C., cuando la cuenca occidental del Mediterráneo se unificó bajo el Imperio Romano, mismo que fue desmembrado a finales del siglo IV y principios del siglo V, por las invasiones de los pueblos bárbaros. En el siglo VIII, los musulmanes llegaron al territorio cruzando el norte de Africa hasta llegar a la península Ibérica. La decadencia de los árabes se dio en el siglo X, cuando los soberanos de Bagdad cayeron bajo el poder turco y establecieron su Imperio en el Occidente Mediterráneo y en el norte de Africa.

Durante el siglo XVI , España impulsó el acceso a nuevas rutas comerciales en América a través del Atlántico, por lo que disminuyó la importancia relativa del Mediterráneo. Los países situados en las orillas de este último quedaron debilitados en su importancia política y económica hasta el siglo XVIII. Después

de que el Imperio Turco decae lentamente, en el siglo XIX y se desintegra después de la primera guerra mundial, la región mediterránea se convierte en un mar europeo, cuando las potencias de Europa se imponen en Africa septentrional. Surge entonces, el Reino Unido como potencia naval y en 1869 con la apertura del Canal del Suez se abren nuevas rutas comerciales, era una época en que Europa descubría nuevas riquezas en Arabia, Asia Sudoriental y el Extremo Oriente, por lo que el Mediterráneo se convirtió en una ruta este-oeste controlada por el Reino Unido y Francia. Posteriormente, Estados Unidos y la Unión Soviética sustituyeron a Francia y al Reino Unido, gracias a las dos guerras mundiales y a la descolonización haciendo del Mediterráneo una zona de encuentro de estrategias militares de ambas potencias, a través del enfrentamiento político e ideológico entre el bloque capitalista por medio de la OTAN y dirigido por Estados Unidos y el bloque socialista con el Pacto de Varsovia encabezado por la Unión Soviética.

Asimismo, durante el siglo XX empiezan a surgir tensiones entre los países del norte, relativamente ricos y los países del sur, pobres, al aumentar las desigualdades en el desarrollo entre ellos; esto se observa en los retrasos en el desarrollo y control de las tecnologías de punta de los países del sur, además del incremento demográfico que amenaza la estabilidad en sus territorios y provoca los movimientos migratorios de la población. Aunado a estos problemas se encuentra el ascenso del Islam, importante en el plano estratégico de las naciones y los regímenes de la ribera sur. Entre ellos se dificultan las negociaciones, debido a que existen distintas soberanías antagónicas en la región. Bajo este contexto, disminuyó la importancia estratégica del mar Mediterráneo al finalizar la guerra fría, debido a que los países se sienten más amenazados por el sur, esto se observa en la preocupación por resolver problemas de carácter territorial, político, económico, social y sobre todo cultural entre los países de Africa.

Sin embargo, en la actualidad gracias a los avances modernos en el mundo, las amenazas surgen por vía terrestre, de ahí deriva la importancia de los conflictos y

tensiones en la periferia. De esta forma, el Mediterráneo ha vuelto a adquirir importancia en la parte occidental, donde se encuentran países como España y la región del Maghreb. Debido a la ubicación geográfica en la que se encuentra la península Ibérica con respecto a la región maghrebina, unidos a través del Estrecho de Gibraltar y vinculados no sólo por lazos históricos, sino también por lazos económicos con la entrada de España a la Comunidad Económica Europea (CEE) y por lazos militares al ingresar los españoles a la Organización del Tratado del Atlántico Norte (OTAN). Además de los intercambios culturales entre los países en cuestión de tal forma que España desea consolidar sus relaciones y realizar acuerdos con la región del Maghreb.

Esta interrelación entre España y los países del Maghreb ha provocado que los españoles se encuentren preocupados acerca de la vieja frase de la década de los sesentas 'Africa empieza en los Pirineos', debido a que los países europeos consideran a España como parte de los países africanos y no como parte de Europa, aunque con la entrada de los españoles a la CEE y a la OTAN esta idea se ha ido desvaneciendo.

Es por esta razón, que nuestro objetivo en el presente trabajo es analizar los intereses de España en el Maghreb en la actualidad, los retos y perspectivas de esta nueva relación, en el marco de las grandes diferencias culturales económicas y políticas que existen a pesar de los vínculos que han tenido a lo largo de su historia. Para ello se realizará un análisis comparativo del espacio geográfico hispano-maghrebino para explicar la situación socioeconómica, cultural y política, para establecer una referencia histórica desde los primeros contactos que existieron entre España y los países maghrebies, hasta el reparto colonial europeo en el siglo XIX y XX. También se analizarán las relaciones hispano-maghrebies en el siglo XX, seleccionando a Marruecos como objeto de estudio por su cercanía con España, para, finalmente, comprender los intereses económicos, políticos y sociales que España tiene hacia la región del Maghreb en la actualidad, mediante su participación en la CEE y la OTAN, así como también el papel que la religión islámica tiene en estas organizaciones.

Para el cumplimiento de estos objetivos, el estudio se estructuró en cinco capítulos:

En el capítulo I se efectúa un análisis comparativo socioeconómico entre los países de la región maghrebina y España, estudiando los principales indicadores económicos: el Producto Interno Bruto, el Producto Nacional Bruto, el Índice de Desarrollo Humano, entre los más importantes; además se realiza un estudio geográfico de los mismos para comprender mejor sus condiciones de clima, vegetación, actividades económicas y comercio exterior, entre otros más.

En el capítulo II, se señalan las condiciones políticas de los países de nuestra investigación: Constitución, jefe de Estado, Poder Legislativo, Poder Judicial, elecciones y partidos políticos, así como también las organizaciones internacionales a las que pertenecen. Sin olvidar mencionar las diferencias culturales como el papel del fundamentalismo islámico en la región de estudio, la población, la lengua, las formas de vida y el papel de la mujer.

En el capítulo III, se realiza una retrospectiva histórica de España y el Maghreb. Realizando un estudio a partir del año 1100 a.C. al siglo V, con los primeros contactos entre los países y el establecimiento de relaciones comerciales y culturales entre los pueblos, efectuados a través de los fenicios y de los griegos, de la colonización cartaginesa, del surgimiento de la Hispania Romana, de la propagación del cristianismo en la región y de la extensión de los reinos germánicos. Así, también se hace referencia a la expansión islámica entre los siglos VIII y XV, en el área de estudio, con el establecimiento de un Emirato Independiente, del Califato de Córdoba y de las invasiones de almorávides y almohades. Asimismo, se menciona la reconquista efectuada por los reyes cristianos, la expansión catalanoaragonesa por el Mediterráneo, el dominio de los reyes católicos en la región, la hegemonía española en la época de los Austrias (durante los siglos XVI y XVII), y por último la colonización europea en el norte de Africa a finales del siglo XIX y principios del XX.

En el capítulo IV se hace un estudio de las relaciones hispano-magrebíes durante el siglo XX. Enfocándonos por razones de vecindad a la acción española en Marruecos, como es el caso de la guerra sostenida con el marroquí Abd-el-Krim, el protectorado español en Marruecos y el conflicto del Sahara Occidental, entre otros más. Para ello se hace un análisis de los acontecimientos ocurridos en España, durante la Guerra Civil Española (1936-1939), cuando Marruecos empieza a relacionarse más con España; en la época de Franco (1939-1975), con el surgimiento de los nacionalismos y los procesos de independencia del Maghreb; y de la España posfranquista (1975-1982), con el conflicto del Sahara Occidental y el socialismo en España.

En el último capítulo, se estudia el interés de España en la región magrebina al ingresar a la Comunidad Económica Europea (conocida como Unión Europea a partir de 1993) en 1986 y a la Organización del Tratado del Atlántico Norte en 1982. La ubicación geográfica de España le permite la comunicación e intercambio comercial y militar con los países del norte de África. La integración de España a la OTAN se explica por su apoyo estratégico en el flanco sur y su ingreso a la UE se entiende por su colaboración en el Mediterráneo, existiendo como elemento desestabilizador de los regímenes y sociedades la expansión del Islam, el cual se ve reflejado en la arquitectura, la pintura, escultura, literatura, etc. Sin embargo, como España se relaciona más con Marruecos, se preocupa más por consolidar sus relaciones y llegar a acuerdos de tipo educacional con el país africano. Este tema se analiza en el capítulo V.

La realización del presente trabajo de investigación intenta dar un panorama general de las relaciones de España con los países de la región del Maghreb, debido a que la ubicación geográfica de esos países facilita sus intercambios históricos, comerciales y culturales, que se ven obstaculizados por cuestiones de carácter social básicamente, como son el fundamentalismo islámico y la inmigración de trabajadores. De esta forma se enfrentan dos culturas diferentes: una occidental con España y una árabe con los países de la región del Maghreb;

ambos se esfuerzan por realizar negociaciones para que puedan llegar a acuerdos favorables y pueda existir una mejor convivencia entre ellos.



## CAPITULO I

### MARCO GEOGRAFICO Y SOCIOECONOMICO

#### 1.1 El espacio geográfico hispano-magrebino.<sup>1</sup>

##### 1.1.1 El Mediterráneo.

El espacio común hispanomagrebino es el mar Mediterráneo, su nombre deriva del antiguo 'Mare internum', es decir, 'mar entre tierras', considerado como centro del mundo por los griegos y romanos, aunque también se le conoció como 'Mare nostrum' y 'Mare magnum'.

El Mediterráneo es un gran mar interior comprendido entre Europa Meridional, Africa del norte y Asia Occidental, lo cual ha favorecido el intercambio cultural y comercial entre los pueblos durante milenios.

Tiene una longitud de este a oeste de 4.025 km. y una extensión de 805 km., por lo que cubre una superficie de 2 965 500 km.<sup>2</sup>. Su máxima profundidad es de 5.092 m.

Su ubicación geográfica permite la comunicación a través del Estrecho de Gibraltar con el Océano Atlántico; con el Océano Indico por el Canal de Suez y el mar Rojo, y con el mar Negro mediante el Estrecho de los Dardanelos, el mar de Mármara y el Bósforo.

Los países que limitan con el Mediterráneo empezando en el norte del continente africano son Marruecos, Argelia, Túnez, Libia, Egipto; en Medio Oriente: Israel, Líbano, Siria, Turquía; y en Europa: Grecia, Albania, Croacia, Eslovenia, Bosnia-Herzegovina (la parte meridional se halla muy próxima al mar, pero su única salida a las aguas del Adriático es una pequeña ventana a la altura de la península de Peljesac), Montenegro, Italia, Mónaco, Francia y España. Asimismo,

<sup>1</sup> Toda la información geográfica contenida en este apartado proviene de las siguientes fuentes: a) AMBIO, *El Mediterráneo: un microcosmos amenazado*, (1979), p.10-14; b) Embajada de España en México: *España* (1993), p.11-32; c) *Enciclopedia Britannica*, (1981), Vol.11, p.852-858; d) *Enciclopedia Hispánica*, Vol.2,9,10 y 14; e) *Geografía Universal*, (1990), Vol.2 y Vol.6, p.430-480 y 2004-2042 respectivamente; f) *Grolier Electronic Publishing* (1992); g) *Nueva Geografía*, (1980), Vol. 3 y Vol.8, p. 1147-1160 y 3198-3243 respectivamente; h) *The Europa World Year Book* (1994), Vol. 2, p.2702; i) *The Middle East and North Africa* (1994), p.237-238, 677-678 y 822.

se localizan de oeste a este las islas Baleares: Mallorca, Menorca, Ibiza y Formentera; Córcega, Cerdeña, Sicilia, Malta, Creta y Chipre, situadas en los mares Balear, Ligur, Tirreno, Adriático, Jónico y Egeo.

#### **1.1.1.1 Características geográficas.**

Una cordillera submarina extendida entre la isla de Sicilia y la costa africana divide la cuenca mediterránea en dos partes, la occidental y la oriental, que a su vez se subdivide en otras más pequeñas. Cabría mencionar que el Mediterráneo es el principal fragmento existente del mar Tetis, que adquirió su actual configuración por los movimientos orogénicos de la era terciaria.

La parte oriental se subdivide en dos cuencas submarinas:

-La Jónica situada al sur de Italia y Grecia. Una cordillera submarina entre el occidente de Creta y Cirenaica la separa de la cuenca Levantina.

- La Levantina que separa el sur de Asia menor y la isla de Creta del mar Egeo, que comprende la parte norte del Mediterráneo y el norte de Creta. Se encuentra limitada al noroeste por la costa de Grecia y al este por Turquía. También se localizan el mar Egeo y el Adriático.

Limita al norte con Croacia, Eslovenia, Bosnia-Herzegovina, Montenegro, Albania y Grecia, al este con Turquía, Siria, Líbano e Israel y al sur con Libia y Egipto, en ella se encuentran las islas de Malta, Chipre, Creta y las islas griegas del mar Egeo y comprende a los mares Jónico, Adriático y Egeo.

La parte occidental, la región tema de esta investigación se subdivide en tres cuencas submarinas:

- La cuenca de Alborán al este de Gibraltar entre las costas de España y Marruecos.

- El Argelino (Argelino Provenzal o Baleares) al este de Alborán y al oeste de Cerdeña y Córcega que se extiende desde la costa de Argelia a la de Francia.

- La Tirrena, que parte del mar Tirreno entre Italia y Cerdeña y Córcega.

Asimismo, colinda al norte con España, Francia, Mónaco e Italia y al sur con Marruecos, Argelia y Túnez, en la que se encuentran las islas Baleares, Córcega, Cerdeña y Sicilia; y forma los mares Balear, Ligur y Tirreno.

#### **1.1.1.2 Morfología e hidrología.**

El Mediterráneo se encuentra rodeado por varios sistemas montañosos al interior de los continentes: los Alpes entre Suiza, Italia y Austria; los Pirineos entre Francia y España, así como también la cordillera Penibética en España; los Apeninos en Italia; los Alpes Dináricos en Bosnia-Herzegovina; el Cáucaso en la Comunidad de Estados Independientes (CEI)); las montañas de Anatolia y del Líbano, así como también las montañas del Atlas entre Marruecos, Argelia y Túnez. Las cuales poseen interacciones entre plegamientos terciarios provocando la actividad de depósitos sedimentarios.

La región mediterránea es uno de los sitios tectónicamente más activos en el mundo, los terremotos son frecuentes en Grecia y Turquía. En lo que se refiere a las llanuras costeras son pequeñas y estrechas por lo que dificulta el establecimiento de asentamientos humanos. En cambio las llanuras aluviales son las de mayor extensión y se sitúan en los deltas de los ríos.

El mar Mediterráneo pierde, por evaporación, una cantidad tres veces mayor que la que recibe de los ríos. Por esta razón, se dice que es un mar con un balance hidrológico negativo, es decir, tiene un aumento en el contenido de sales y por consiguiente aumenta su densidad. La salinidad se incrementa desde oeste a este, a finales de la estación seca y también en los deltas de los ríos.

Entre los ríos más importantes que desembocan a este mar y que le aportan su caudal se encuentran: el Nilo en Egipto que es el de mayor extensión; el Ebro en España; el Ródano en Francia; el Arno, Tiber, Po e Isonzo en Italia; Vardar, Striman y Nestos en Grecia; Gediz y Menderes en Turquía. Por su parte el mar Negro suministra una pequeña cantidad por los estrechos de Bósforo y los Dardanelos y el mar de Mármara.

### 1.1.1.3 Clima y vegetación.

Aunque las temperaturas varían puede considerarse como un mar cálido, de fuerte salinidad y débiles mareas. Estas son poco pronunciadas excepto en el golfo de Gabes, entre Túnez y Libia, y en el Adriático septentrional.

El Mediterráneo se encuentra situado en una zona de transición entre el clima templado y húmedo del centro y norte de Europa, y la extrema aridez de Africa del Norte. Se caracteriza por veranos secos y cálidos e inviernos suaves y húmedos típicos de la zona mediterránea europea. Predominan los pastos con lluvia estacional o escasa, por lo que son zonas aptas para la ganadería y la agricultura (principalmente de cereales).

La vegetación mediterránea originaria fue sustituida por cultivos como el olivo, la vid y los cítricos, quedando únicamente el monte bajo o 'Maquí' <sup>2</sup>, además de árboles como el nogal, castaño, alcornoque y corcho.

Las precipitaciones varían de una región a otra, dependiendo de la orografía. En la mayoría de las zonas mediterráneas la mayor precipitación se produce en invierno. La precipitación generalmente decrece hacia el sur y este a 2.540 mm. por año, cerca de Dalmacia, y a menos de 255 mm. anuales en partes del norte de Africa. Las temperaturas también decrecen hacia el este y se incrementan hacia el sur. Porque la proximidad al mar modera las temperaturas, el área más fría se encuentra al interior de la ex-Yugoslavia y Turquía, donde el promedio de temperaturas en invierno cae hasta soplar vientos muy fríos. Las temperaturas en invierno son más elevadas en el norte de Africa.

### 1.1.1.4 Economía.

Aunque en el próximo capítulo se analizarán las condiciones económicas de nuestra área de estudio, a continuación se darán las principales características económicas de la región del Mediterráneo.

---

<sup>2</sup> Monte bajo mediterráneo formado principalmente por una vegetación cerrada, arbustiva, de hoja perenne, que alcanza hasta los tres metros de altura, y esta formada por romero, retama, lentisco, boj, jara, madroño, laurel, etc. *Diccionario Enciclopédico Espasa-Calpe*, (1981), Vol. 8, p.541.

Desde la antigüedad la pesca ha sido una actividad económica importante practicada en el mar Mediterráneo, aunque la captura sea destinada en algunos países solo a los mercados locales. Hay que hacer notar que la pesca en los litorales tiene menos importancia que la pesca en los bancos y en alta mar. Los países pesqueros más importantes son: España, Italia y Grecia que capturan sardina, pescado, merluza, boquerones, atunes y mariscos; además de besugos, pargos, bonitos, pulpos y brótolas. La pesca de esponjas se da principalmente en las bajas latitudes en el Mediterráneo y en el mar Rojo y también, aunque fuera de esta región, en el Caribe, las costas de Florida y las Antillas. En cambio, en las latitudes medias del sur de Europa, se practica la pesca para la alimentación y la pesca de mariscos.<sup>3</sup> De esta manera podemos encontrar que en las costas rocosas abundan los crustáceos y los moluscos; en Nápoles se pescan esponjas; en el Dodecaneso, en el golfo de Gabes y en la costa occidental de Egipto se obtiene coral y en el mar Negro el esturión. Sin embargo, los problemas que han repercutido negativamente en la pesca han sido, la escasez de elementos nutritivos, así como la contaminación de los desechos industriales que se vierten en él.

En cuanto a la agricultura, ésta ha sido la base de la economía. El clima mediterráneo (Cs) templado con lluvias en invierno<sup>4</sup>, con veranos secos y cálidos e inviernos suaves y húmedos, que se presenta en la zona costera del Mar Mediterráneo ha favorecido la producción del trigo, la cebada y hortalizas, con lluvias en invierno; además de cultivos de olivos, vides, higueras y palmas datileras propios del clima mediterráneo así como también cosechas de verano como las frutas cítricas; además del pastoreo y la cría de animales de granjas. Este tipo de agricultura se practica en el sur de Europa, el suroeste de Asia y el norte de África, donde generalmente los cultivos son extensivos. La agricultura es principalmente comercial, y sólo en algunas partes es de manutención, al satisfacer únicamente las necesidades del consumo local.

<sup>3</sup> VIVO, E. J., *Geografía Humana y Económica*, (1980), p.110-111.

<sup>4</sup> De acuerdo a la clasificación climática de Köppen.

Los países del Mediterráneo dominan casi todas las exportaciones mundiales de la producción agrícola antes mencionada y se han especializado en algunos cultivos, como es el caso de Grecia en la producción de vid que industrializa en pasa y vino; España, en la de cítricos, olivo y vid; Italia en trigo y vid y Francia, en vid y flores.<sup>5</sup> Entre los principales productores de olivo y aceite de olivo se encuentran: Italia, España, Grecia, Túnez, Turquía, Portugal, Marruecos, Argelia y Libia.

Asimismo, la región del Mediterráneo es pobre en recursos minerales y energéticos, a excepción de la costa meridional y sus yacimientos de petróleo y gas natural. Predominan la industria del petróleo y los depósitos de gas natural en los profundos sedimentos de los suelos en el Adriático, Malta, España, Francia y Túnez. Las exploraciones continúan en el mar Egeo y Tirreno. Es importante señalar la gran producción de petróleo en Argelia y Libia.

Se puede considerar como fuente de riqueza subterránea el desierto por sus recursos minerales, además de que en los Balcanes, Turquía y Argelia se produce cromo, casiterita, hierro, etc. La producción de fosfatos es muy importante en los países de Marruecos, Argelia y Túnez.

Cabe mencionar como países industriales a los países europeos e Israel.

#### 1.1.1.5 Importancia histórica del Mediterráneo.

Las civilizaciones más antiguas en el Mediterráneo fueron las establecidas en Egipto (3000 a.C.), Creta y Grecia (la civilización Egea en el segundo milenio a.C.), y Anatolia (los hititas durante 1900-1200 a.C.). Subsecuentemente, un gran número de Estados marítimos comerciales crecieron, incluyendo Fenicia, Cartago y las ciudades-Estado griegas. Tiempo después, entre los años 264 a.C. y 146 a.C. se enfrentaron la ciudad de Cartago y Roma en las conocidas guerras púnicas. Durante la primera guerra púnica (264-241 a. C.), Roma expulsó a los cartagineses de Sicilia, y antes de la segunda guerra púnica (218-201 a. C) ya se había apoderado de Cerdeña, Córcega, Iliria, la Galia Cisalpina y España; la

<sup>5</sup>AYLLON, T., et.al., *Geografía Económica*, (1986), p. 97.

tercera guerra púnica, comenzó en el año 149 a. C. y terminó con la destrucción de Cartago en el año 146 a. C. por Escipión Emiliano, convirtiéndose el norte de Africa en una provincia romana. En la zona que comprende los estrechos de Otranto, Messina y Sicilia, la confrontación entre los mundos romano y helenístico, evolucionó en el plano político y cultural. De esta manera, el Mediterráneo fue unificado en provecho de Octavio, tras la batalla naval de Actium en 31 a. C. y la anexión de Egipto en 30 a. C. Los romanos nombraron al Mediterráneo 'Mare Nostrum', es decir, nuestro mar.

El Imperio Romano se extendió desde el Rhin y el Danubio, los cuales formaban sus límites septentrionales en Europa; en Asia llegaban hasta los altos valles del Tigris y el Eufrates, y por último en Africa se extendía hasta la zona desértica. De esta manera, su extensión comprendía totalmente o sólo una parte de los siguientes países: Egipto, Libia, Túnez, Argelia y Marruecos en Africa; Portugal, España, Francia, Bélgica, Holanda, Luxemburgo, Alemania, Suiza, Austria, Italia, Hungría, Yugoslavia, Albania, Grecia y Rumania en Europa; y Chipre, Turquía, Siria, Líbano, Israel, Jordania e Irak en Asia. Si tomamos en cuenta desde la primera guerra púnica en el año 264 a. C. hasta el emperador Trajano en el año 117 d. C., al Imperio Romano le tomó aproximadamente 380 años el lograr su máxima expansión. Es así como el Imperio Romano fue el único que consiguió unificar políticamente al Mediterráneo bajo su gobierno. Durante el régimen de Roma florecieron la agricultura, el comercio y las industrias; así como también su lengua, su religión y sus costumbres.

**De esta forma, el Mediterráneo:**

*"Se convirtió en un lago romano, en cuyo interior, soldados, esclavos y comerciantes facilitaban la difusión de este a oeste de las costumbres y modos de pensamiento de Grecia, de las religiones orientales y del cristianismo, y también de productos asiáticos, cuyo elevado valor tomaron deficitaria la economía de Occidente."*<sup>6</sup>

Ante la amenaza de los pueblos bárbaros, el emperador romano Teodosio dividió al Imperio en oriente y occidente, con las capitales de Constantinopla y Roma

<sup>6</sup> *Gran Larousse Universal*, (1987), Vol.27, p.8308.

respectivamente. El Imperio Romano de oriente logró sobrevivir a los ataques de los bárbaros, el cual perduró bajo el nombre de Imperio Bizantino con capital en Constantinopla, en cambio el segundo se fue exterminando en el año 476 d. C. por la presión de las tribus germanas, de tal forma que a fines del siglo IV y principios del V desmembraron el Imperio, y se apoderaron de casi todas las Galias que se encontraban situadas en países europeos como España, Italia, Francia, entre otros más.<sup>7</sup> Las Galias formaban parte del Imperio y se consideraba que los reyes bárbaros ejercían su autoridad sobre los galorromanos. Sin embargo, Justiniano I considerado como el último soberano de Roma, intentó en el siglo VI una efímera reconquista del Occidente Mediterráneo. Durante la decadencia del Imperio, el poder marítimo romano se desmoronó no sólo por las invasiones bárbaras sino también por los ataques de los musulmanes.

A partir del año 622 d. C. se inicia la expansión del Islam con Mahoma, aunque es hasta el siglo VIII cuando llegaron los musulmanes al norte de Africa, quienes cruzaron el Mediterráneo hasta llegar a la península Ibérica. Con el surgimiento y expansión del Islam en el siglo VIII, se dividió el Mediterráneo en dos partes: la meridional, dominada por los musulmanes y la septentrional por los cristianos, lo que no impidió el florecimiento del comercio y el desarrollo de ciudades costeras como Valencia, Barcelona, Marsella, Trípoli, Túnez y Argel.

La decadencia de los árabes se dio en el siglo X, con la pérdida de autoridad de los soberanos de Bagdad que cayeron bajo la tutela de los turcos, los cuales, llegaron a establecer su imperio en todo el Occidente Mediterráneo y en el norte de Africa en el siglo XVI. Ello impulsa el acceso a nuevas rutas comerciales con el descubrimiento de América y Asia, disminuyendo la relativa importancia del Mediterráneo. A partir de entonces, por el rápido crecimiento del mundo Atlántico, el mar ya no era considerado como centro del comercio. Esta situación prevaleció hasta el siglo XVIII.

---

<sup>7</sup> *Atlas de Historia*, (1984), p.30.



Después de que el Imperio turco decae lentamente, en el siglo XIX se recupera la región mediterránea, cuando las potencias europeas se imponen en África septentrional. La ocupación de Gibraltar y Menorca por Inglaterra vino a dar a esta potencia el primer puesto, y aunque después perdió a manos de los franceses esta última isla, la destrucción de la flota francesa en Aboukir y de la franco-española en Trafalgar, y la posesión de Malta convirtieron al Mediterráneo en un mar inglés. Asimismo, con la apertura del Canal de Suez (1869) y el desarrollo industrial se descubrieron nuevas rutas comerciales y nuevos puertos, el Imperio Británico adquirió el control de la ruta que conducía hacia la India, Malasia, Australia y Nueva Zelanda. Después de la primera guerra mundial, la preeminencia de Francia y Gran Bretaña en el Mediterráneo se vio reforzada por los tratados de paz que les confiaron de acuerdo con la Sociedad de Naciones y con la Carta del Atlántico surgieron importantes mandatos en el oriente respecto a la explotación de los yacimientos de petróleo. De acuerdo a lo que el general George Buis señala en su ensayo geopolítico del Mediterráneo, durante esta época surge el tratado de Montreaux, el cual regula la utilización del estrecho de los Dardanelos entre el Imperio Otomano y la Unión Soviética, regulando la entrada y salida de buques de guerra en tiempos de paz por el Mediterráneo.<sup>8</sup>

Durante la segunda guerra mundial la flota estadounidense, estableció sus cuarteles generales en diversas bases repartidas en Grecia y España fundamentalmente. Como consecuencia de la segunda guerra mundial Gran Bretaña, militarmente victoriosa y económicamente devastada, debió renunciar a garantizar la defensa de Grecia, contra la expansión soviética, por lo que fue relevada por Estados Unidos. Así, durante la guerra fría y con la confrontación este-oeste, entre una ideología socialista y capitalista el Mediterráneo se convirtió en un espacio europeo de dicha confrontación.

Sin embargo, en el plano de la estrategia militar a pesar de la dimensión de gran lago, al Mediterráneo le redujeron el armamento y las transmisiones modernas. No se puede considerar al Mediterráneo como una unidad marítima homogénea,

---

<sup>8</sup> BUIS, GEORGE, "Menaces en Méditerranée", en *Le Monde Diplomatique*, (1990), p. 280.

debido a la diferencia existente entre los países que colindan con él, en todos los aspectos: económico, político, social y cultural.

Esto ocasiona el enfrentamiento militar entre el bloque capitalista a través de la OTAN y dirigido por Estados Unidos y el bloque socialista con el Pacto de Varsovia encabezado por la Unión Soviética. Ambas potencias se esforzaron por tejer alianzas o implantarse en los Estados ribereños. Cabe mencionar que con la reapertura del Canal de Suez en 1975, (que había permanecido cerrado desde la guerra árabe-israelí en 1967), el Mediterráneo reasumió su tradicional papel como mejor arteria de transporte.

Asimismo, como señala el general Buis, surgen tensiones entre los países del Norte, relativamente ricos y los países del Sur, pobres, al aumentar las desigualdades en el desarrollo, que puede observarse en los retrasos en el desarrollo y el control de las tecnologías de punta de los países del sur, aunado al incremento demográfico que amenaza la estabilidad en sus territorios y provoca los movimientos migratorios de la población hacia el norte. Otro elemento a considerar es el ascenso del Islam, importante en el plano estratégico de las naciones y los regímenes de los países de la ribera sur.

Por otra parte, debido a que el Mediterráneo se encuentra formado por distintos regímenes políticos, se dificultan las negociaciones entre los países. Como es el caso de los conflictos entre vecinos al sur del Mediterráneo, entre los que podemos mencionar el conflicto del Sahara que opone al Frente Polisario Argelino contra las fuerzas armadas marroquíes y que hasta la fecha no han llegado a una solución satisfactoria; el no reconocimiento de la frontera entre Libia y Argelia; las tensiones entre Libia y Túnez por políticas expansionistas, entre otros más. Por ello los esfuerzos de las organizaciones internacionales por regular los conflictos no se han hecho esperar dificultando la negociación por las divergencias entre los países como la Comunidad Económica Europea (CEE), por la competencia económica; la Organización del Tratado del Atlántico Norte (OTAN), por las hostilidades entre ellos; la Liga Árabe por su reducida situación financiera; la

Organización de la Unidad Africana (OUA), porque moviliza muy poco a los Estados árabes, excepto a Argelia.

Al finalizar la guerra fría ha disminuido la importancia estratégica del mar Mediterráneo porque los países se sienten más amenazados por el Sur, que no por la confrontación este-oeste; esto se observa en la preocupación por resolver los problemas de carácter territorial, político, económico, social y sobre todo cultural entre los países, como los mencionados anteriormente. (De esta manera el autor George Buis trata de resaltar la importancia estratégica de la región del Mediterráneo a través de la historia).

### **1.1.2 El Mediterráneo Occidental.**

El Mediterráneo ha vuelto a adquirir un gran interés, principalmente al analizar las relaciones existentes en la parte occidental, donde se encuentran países como España y la región del norte de Africa( el Maghreb: Marruecos, Argelia y Túnez), nuestro objeto de estudio. Debido a la ubicación geográfica en la que se encuentra la península Ibérica con respecto a la región maghrebina, unidos a través del Estrecho de Gibraltar y vinculados por lazos históricos así como también económicos (con la entrada de España a la Unión Europea (UE)), puede analizarse el por qué España desea consolidar las relaciones con la región del Maghreb mediante negociaciones, pláticas y acuerdos. Bajo este contexto, a continuación se explicarán las características geográficas de nuestra área de estudio:

Con una superficie de 505.925 km.<sup>2</sup>, España ocupa dentro del conjunto europeo, por su extensión el tercer lugar, tras Ucrania y Francia y el segundo lugar en la región de estudio, después de Argelia. Además de su extensión en la península Ibérica, cuenta con las dos ciudades españolas ubicadas en el norte de Africa: Ceuta con 18 km.<sup>2</sup>, y Melilla, con 14km.<sup>2</sup>; así como también las islas Canarias en el Océano Atlántico con 7.447 km.<sup>2</sup>, y las islas Baleares con 4.992 km.<sup>2</sup>, en el mar Mediterráneo.

España limita al norte con el mar Cantábrico y los Pirineos, a lo largo de una frontera terrestre de 440 km. sobre el Istmo<sup>9</sup> que une España al continente Europeo, formando una frontera natural con Francia y Andorra; al sur limita con el Mediterráneo, el Estrecho de Gibraltar y el Atlántico, que la separan de las costas del norte de Africa(Marruecos); al este limita con el Mediterráneo; y al oeste con el Océano Atlántico y Portugal, cuya frontera se extiende a lo largo de 1.232 km. La extensión de sus costas es de 3.904 km.

La península se configura como un gran pentágono territorial cuyo centro, la capital Madrid, equidista de la periferia con distancias que oscilan entre los 530km. que la separan del cabo de Tarifa (Cádiz), en el extremo sur, y los 590 km. que la separan de Finisterre (La Coruña), en el extremo noroeste.

La situación de la península Ibérica, la aproxima tanto a Africa, de la que sólo la separan 14 km., como al Océano Atlántico y, a través del Océano Atlántico al continente Americano, lo que le concede un especial valor estratégico. Ello explica que la península Ibérica, y España en particular, haya sido una encrucijada fundamental durante varios siglos en la historia mundial, en los cuales aproximó a dos continentes Europa y Africa. También durante más de tres siglos la unió con América; comunicando, a través del Estrecho de Gibraltar al Océano Atlántico y al mar Mediterráneo.

Es por esta razón, que la península Ibérica se interesa en consolidar sus relaciones con los países del norte de Africa, entre los que se encuentran: Marruecos , Argelia y Túnez, quienes conforman actualmente a la región del Maghreb.

"Durante la expansión islámica, los geógrafos árabes denominaron a la parte Noroccidental de Africa 'Yeziret el Maghreb' ('La isla del Oeste'). Paulatinamente, la palabra 'Isla' va a desaparecer para ceder el lugar a la de 'Maghreb el Arabi' ('El Occidente Árabe') y, por analogía, se va a utilizar también 'El Mashraq el Arabi' ('El Oriente Árabe') para designar a los países árabes asiáticos. Actualmente, el adjetivo 'Árabe' ya no se menciona, y el mundo árabe está dividido entre el Maghreb y el Mashraq (También conocido como Masrek,

<sup>9</sup> Istmo es una lengua de tierra que une dos continentes o una península con un continente. GARCIA P. R., *Pequeño Larousse Ilustrado* (1986), p. 594.

Mashreq o Majrek). Sin embargo, cuando se habla del Maghreb se hace referencia únicamente a Argelia, Marruecos y Túnez. En cuanto al 'Gran Maghreb', éste abarca, además, Mauritania, la República Árabe Saharaui y Libia. Por su parte, el Mashraq está constituido por lo demás países árabes asiáticos, incluyendo a Egipto y Sudán.<sup>10</sup>

De tal forma que, la región maghrebina se caracteriza por tener vínculos históricos, físicos, humanos y económicos desde tiempos inmemorables entre sí:

Como se ha señalado anteriormente el Estrecho de Gibraltar ha permitido la comunicación de la península Ibérica con los países de la región maghrebina, entre los cuales se encuentra el territorio marroquí, quien tiene una extensión de 458.730 km.<sup>2</sup> (excluyendo 201.240 km.<sup>2</sup> pertenecientes al Sahara Occidental)<sup>11</sup>, ocupando el 25o. lugar en Africa, el 54o. en el mundo y el 3o. en nuestra región de estudio. Se encuentra limitado al norte por el Estrecho de Gibraltar y por el mar Mediterráneo, al este y sudeste por Argelia, al sur (tras la anexión de 1976), con el Sahara Mauritano, y al oeste, con el Océano Atlántico. La longitud de sus costas es de 1.835 km.

Por su parte, Argelia es el país más extenso de los países del norte de Africa, ocupando el 2o. lugar en Africa después de Sudán y el 10o. en el mundo, con una superficie de 2.381.741 km.<sup>2</sup> En la región que nos ocupa en esta investigación es el país que cuenta con la mayor extensión territorial. Limita al norte con el Mediterráneo, la extensión de sus costas es de 1000 km.; al oeste con Marruecos; al sur con Níger y Malí; al sudoeste con Mauritania y al este con Libia y Túnez.

Túnez es el país de menor extensión de nuestra región de estudio y es el 2o. más pequeño de Africa septentrional, con una superficie de 163.610 km.<sup>2</sup>, además ocupa el 36o. lugar en Africa y el 90o. en el mundo. Limita al norte y al este con el mar Mediterráneo, al sur y sudeste con Libia y al oeste con Argelia. Las costas

<sup>10</sup> ZIDANE, Z., *El mundo árabe imperialismo y nacionalismo*, (1981), p. 16.

<sup>11</sup> En 1976 España cedió las dos terceras partes del Sahara Español (ahora Sahara Occidental) a Marruecos y el resto a Mauritania, Argelia y más tarde Libia apoyaron al Frente Polisario, un grupo de lucha para la independencia del Sahara. Cuando Mauritania renunció su reclamo al Sahara Occidental en 1979, Marruecos se anexó el área total, construyendo una pared fortificada y fomentando el establecimiento marroquí en el territorio. En 1986, Marruecos restauró relaciones diplomáticas con el Frente Polisario. Un cese al fuego fue efectuado en el Sahara Occidental en 1990, con la supervisión de ONU. *Grollier Electronic Publishing 1992.*

tunecinas alcanzan aproximadamente 1000 km. Desde la frontera argelina hacia oriente, es accidentado y carece de puertos. La ciudad de Túnez da nombre al Golfo; existe un canal junto al puerto de Goletta. Después del Cabo Bon, la costa desciende al sur (Golfos de Hammamet y de Gabes). Después de los Montes del Cabo Bou se encuentra el Golfo de Bou Grara.

#### 1.1.2.1 Morfología e hidrología.

La península Ibérica cuya longitud fronteriza es de 440 km., queda separada del resto de Europa por la cadena montañosa de los Pirineos, con un promedio de 2.000 m. de altitud y alcanzando un máximo de 3.404 m. en el Aneto, cumbre situada en su parte central.

"Con una anchura máxima de 150km., localizada en su zona central y más elevada, los Pirineos dificultan el paso salvo en sus extremos oriental y occidental. Todo ello acentúa los rasgos de insularidad y aislamiento".<sup>12</sup>

En la península Ibérica las principales cordilleras se disponen de la siguiente manera: Los Pirineos en el Istmo que define a la península, en su extremo nororiental; las Cordilleras Béticas, en su borde meridional; los Montes Cantábricos y Galaicos, al oeste y septentrional. A esta periferia orográfica, se opone la Meseta, un conjunto de tierras de altura media entre 600 y 1.200 metros, que ocupa todo el centro de España, con una superficie total de 211.000 km<sup>2</sup>, de altura muy superior al promedio europeo que es de 200 m. (Reino Unido y Alemania). El único país que tiene una altura superior es Suiza, quien alcanza los 1.300 m. de altura.

En forma similar, y de norte a sur, la Meseta se escalona entre los Montes Cantábricos, bañados por el Océano Atlántico y la Sierra Morena, su borde meridional, en una sucesión de altiplanicies rodeadas de montañas, la del Río Duero (el más caudaloso de la vertiente atlántica y el de mayor cuenca con 77.334 km<sup>2</sup>), más al norte y que se eleva por encima de los 600 m. y la Mancha o el Alto Guadiana, al sur, y que oscila entre los 400 y los 700m. de altitud. Entre

<sup>12</sup> España, Op. Cit., p. 15.

ambas altiplanicies se alza un eje orográfico, el Sistema Central, que alcanza 2.000 m. de altitud en los Montes de Gredos, y en cuyo pie meridional se dispone una profunda y dilatada fosa tectónica utilizada por el Río Tajo y que queda delimitada por los montes de Toledo.

La Meseta Central está limitada por un cinturón de montañas y flanqueada al sur y al nordeste por dos ámbitos muy diferentes a ella la Sierra Morena descende bruscamente a una gran depresión recorrida por el Río Guadalquivir (único río navegable) y abierta al Golfo de Cádiz y al Océano Atlántico por una llanura pantanosa, las marismas. El vértice de esta fosa triangular se apoya al oriente en la mayor cordillera peninsular, la Bética, alargada entre Gibraltar y el Golfo de Valencia en el mismo borde del mar Mediterráneo.

La depresión del Río Ebro (el más caudaloso de España 910 km. y el segundo en longitud, con una cuenca hidrológica de más de 85.000 km.<sup>2</sup>) está situada al pie de los Pirineos, aislada tanto del mar Mediterráneo por una compleja cadena montañosa, el Macizo Costero Catalán, en el que se encaja el tramo final del Río Ebro, como de la frontera oriental de la Meseta, el Sistema Ibérico.

Las Islas Baleares, son finalmente la prolongación y el final no sumergido de las Cordilleras Béticas dentro del Mediterráneo occidental, en tanto que el Archipiélago de las Canarias es uno de los varios complejos insulares volcánicos dispersos en el Atlántico central, entre Europa y África, al igual que las Azores y Madeira.

Por otra parte, en el norte de África se encuentra el Atlas, separado de la Sierra Nevada de España por el Estrecho de Gibraltar y de los Apeninos de Italia por el Mediterráneo. El Sistema del Atlas es conexo al sistema alpino europeo, ambos han sido formados por los movimientos de los continentes de Europa y África en el último período Jurásico. Las montañas del Atlas son un sistema de montañas y valles en el norte de África que se extienden desde el Océano Atlántico a través de Marruecos, Argelia y Túnez. Cuentan con una longitud de 2.410 km. La conformación del Atlas se divide en dos cordilleras paralelas: la cordillera costera

se encuentra frente al mar y la cordillera interior bordea al Sahara. La cadena montañosa costera incluye, desde el oeste al este, el Gran o Alto Atlas en Marruecos, el Medio Atlas en Marruecos, y el Tell, o Atlas Marítimo que empieza en Marruecos Occidental y se extiende a través de Argelia y Túnez. La cordillera interior incluye el Anti-Atlas que es paralelo al Gran Atlas y el Atlas Sahariano que incluye las montañas de Aurés en Argelia y Túnez. Todo lo anterior se explicará más detalladamente a continuación.

El relieve marroquí está formado por cuatro grandes sistemas: el Rif y las tres cadenas del Sistema del Atlas (Gran Atlas, Atlas Medio y AntiAtlas). El Rif se encuentra al norte, cara al Mediterráneo, tiene forma de arco que se extiende desde el Estrecho de Gibraltár hasta el valle del Río Muluya. Su máxima altura, el Yebel Tidighine tiene 2.457m. El Sistema del Atlas consta de tres cordilleras paralelas: al norte, el Atlas Medio que desde el Rif se extiende hacia el sudoeste uniéndose al Gran Atlas en los montes Beni Mella, termina en el Río Muluya. Su máxima altura es el Bou Nasser con 3.340 m. Al sur del Atlas Medio se encuentra el Gran Atlas, se extiende desde el corazón del país hasta el Atlántico; dividiéndose en dos cadenas la occidental que cuenta con la máxima altitud del norte de Africa, el Toubkal de 4.165 m., y la oriental con una anchura media de 100 km. Culmina en el Ihiil Mgoun con 4.071 m. El AntiAtlas, se halla separado del Gran Atlas por los surcos de los ríos Todra, Souss y Draa. Empieza en la Cordillera Mayor y termina cerca de Foun. Alcanza una altura de 3.330 m. en el volcán Siroua.

Marruecos cuenta con extensas zonas de llanura o de penillanura. La mayor es la llanura del Sebou, recorrida por el Río homónimo, que continúa hacia el sur con un litoral de una anchura de unos 50-100 km. La llanura del Muluya se encuentra cerca de la frontera argelina en la zona mediterránea unida a la llanura de Gharb por el camino de Taza. Al sur y al este del AntiAtlas se extiende el desierto del Sahara su altura se eleva ligeramente al este. Por último se encuentran las estribaciones del Alto Atlas que separan la región de la Meseta de otra llanura, llamada del Sus.



Los ríos de mayor importancia se hallan en la vertiente atlántica. El más importante y caudaloso es el Oum-er-rbia, el cual nace en la zona central del Atlas Medio y se dirige hacia el noroeste a través de la altiplanicie de Chaouia. A las costas mediterráneas de Marruecos llega el Río Muluya y el Uadi Dra que brota del Alto Atlas, luego desaparece porque el resto de su caudal bajo tierra desemboca en Ifni. Además del Sebou el cual nace en el Atlas Medio, a 120 km. al sur de Fez. Otros ríos menos importantes son el Souss, al sur; el Tensift, en la llanura de Marrakech, el Bou Regreg y el Loukos al Norte.

Al norte de Argelia, se encuentra el Atlas, se divide en el Pequeño Atlas (Atlas del Tell), que corre a lo largo de la costa; y el Gran Atlas (Atlas Sahariano), que precede al desierto. Las elevaciones del Pequeño Atlas aumentan a medida que se va de oeste a este; llegan a alcanzar una altura máxima de 2.000 m. como el Pico de Tirurda. El sector occidental de la región de las mesetas se encuentran entre los 1.000 y 1.700 m. de altitud, disminuyendo un poco en el sector central donde alcanzan alturas entre 700 y 1.400 m. El Atlas Sahariano o Gran Atlas delimita las mesetas esteparias al sur de las mismas, con una serie de macizos y grandes elevaciones. Con alturas superiores a los 2.000 m. con el Macizo de Aurés, y alcanzan los 2.328 con el Monte de Chélia, el más alto de Argelia con alturas mínimas de 1.400 m. En la zona desértica del Sahara se encuentran piedras desgastadas, arena y oasis.

Por la irregularidad de las precipitaciones, los ríos presentan características torrenciales. El Río Chélif, atraviesa gran parte del Tell y desemboca en Mostaganem; el Isser, que llega al Mediterráneo, al este de Argel; el Soumam, que desemboca en la Bahía de Bugía; el Uadi El-Kebir, que desemboca más al este; y el Seybouse, que desemboca en Annaba. Y por último el Medjerda que se interna en Túnez.

El relieve tunecino es la continuación del de Argelia. Se pueden subdividir en tres sectores: El sector septentrional, donde se localizan los Montes de la Krumiria con una altitud menor a los 1300m. El sector central está separado del septentrional

por el Valle de Medjerda; da lugar a la mayor elevación con el Chambí (1.544 m.). El tercer sector formado por el Macizo de Aurés, con alturas poco mayores de 1.200m. Se pueden encontrar los Chotis que son cuencas saladas; al sur de Gabes se extiende la cadena montañosa Ksour que alcanza una altura de 715 m. Las llanuras se encuentran en Bizerta, Túnez, Susa y el Valle del Medjerda.

Los ríos que descienden del Atlas Tunecino, circulan regularmente hasta el mar, aunque con caudal variable. En el norte se encuentra el Medjerda, nace en los montes homónimos y desemboca al norte de Túnez en la Bahía de Porto Farina (360km). El Miliane desemboca cerca de Túnez. Las sebjas o lagunas se encuentran junto a la frontera con Libia.

#### **1.1.2.2 Clima y vegetación.**

Por su situación, entre los 43 y los 36 grados de latitud norte, España se encuentra enclavada en plena zona templada, y cabría calificar su clima de templado-cálido. Pero, a la vez, su posición oriental introduce un verano cálido y muy seco. Es decir, el clásico clima templado-cálido de las costas orientales, el clima mediterráneo o del olivo.

La diversidad de sus climas se debe a que se encuentra entre dos continentes Europa y Africa, por lo que a grandes rasgos se pueden distinguir cuatro climas: el Atlántico con inviernos frescos, veranos suaves y lluvias abundantes a lo largo del año, en la zona septentrional del Cantábrico con temperatura media anual de 10-14° C.; el mediterráneo con inviernos suaves, veranos secos y calurosos y lluvias escasas, en el este y sur de la península; el continental con inviernos con temperaturas bajo cero grados centígrados y veranos secos, muy calurosos, con oscilaciones térmicas que pueden superar los 20° C., en la Meseta, el valle del Ebro y este del valle de Guadalquivir; y el de montaña por encima de los 1200 m, las temperaturas disminuyen cuando aumentan las precipitaciones. Las islas Canarias disfrutan de un clima subtropical.

La interacción de todos los factores anteriores configuran: una España húmeda, al norte, que recibe más de 700mm. anuales de lluvia, incluso en verano, que

abarca el territorio occidental y septentrional desde Galicia, la costa Cantábrica hasta los Pirineos; y una España seca, la cual abarca casi las tres cuartas partes del territorio nacional y es el ámbito del clima mediterráneo, que experimenta precipitaciones que pueden llegar a ser inferiores a los 250 mm. y un verano muy largo y árido.

La relación entre relieve, clima y vegetación distingue a la España verde de bosques frondosos y ricas praderas herbáceas, de la España mediterránea, de matorral y xerófitas.

La España húmeda está dominada por una asociación vegetal de predominio forestal en la que abundan las especies como el haya y el roble, de influjo oceánico. Acompañada por un sotobosque variado y rico en el que sobresalen los helechos, el tojo y los brezos. En lo que respecta a la España seca se distinguen dos ámbitos: por una parte la Meseta y la depresión Ibérica, y por otra con la España mediterránea que cuenta con formaciones arbóreas y arbustos además de xerófitas. En la Meseta subsiste un típico bosque de encinas y alcornoques y en las zonas costeras mediterráneas existe el encino, alcornoque, coníferas como el pino de Alepo, las hayas y los robles. Además de cultivos como el olivo, vid, almendra, limoneros, etc. No hay que olvidar la zona del desierto, pobre en especies vegetales que se extiende a orillas del mar Mediterráneo (Murcia y Andalucía), donde se encuentran especies exóticas como los palmitos, las chumberas y las pitas.

El clima marroquí es diverso, al norte en la cordillera del Rif existe el clima mediterráneo; en el centro, un sector occidental de carácter Atlántico y un sector oriental, montañoso, de clima continental; al sur del Gran Atlas un clima sahariense. Las temperaturas en el litoral mediterráneo son suaves, mientras que en el Atlántico, con medias anuales de 16-17° C en Tánger, Rabat y Casablanca y de 20° C en Safi, la oscilación térmica anual se aproxima a los 10° C. Las precipitaciones alcanzan el máximo en el norte y el mínimo en el sur. Las

precipitaciones máximas alcanzan los 800mm. en el Alto y Medio Atlas, y mínimas de 200mm. en Marrakech.

Marruecos pertenece casi por completo al ambiente mediterráneo y en una parte, al africano tradicional. Tiene una gran variedad de especies (cuatro mil), entre las más importantes se encuentran las coníferas, la tuya, el pino de Alepo, el ciprés, el cedro, el enebro, los alcornoques, encinas y los carrascos. En las zonas húmedas crecen el olmo y el fresno, el cacahuete, el ciruelo, el olivo, el nogal y el arce, así como también plantas olorosas, como el mirto, la lavanda, el tomillo, el romero, la menta, etc.

En Argelia se distinguen dos tipos de climas: La zona del Tell, que se extiende entre el mar y las vertientes del Atlas; su clima es típicamente mediterráneo: templado con verano cálido y seco e invierno templado y húmedo. La media de la temperatura máxima es, en Argel, de unos 26° C y la mínima de 13° C; la media anual se acerca a los 19° C. La segunda zona es la de la estepa en las mesetas, su tipo de clima es seco estepario con mínimas invernales de -10° C; en la estación cálida, superan los 40° C. Con precipitaciones de 400 mm. en la zona septentrional y de 200 mm. en la meridional.

La flora argelina varía según las condiciones climáticas, casi siempre es una flora modesta tanto en calidad como en cantidad. Los árboles del alcornoque y el pino de alepo son los más importantes; así como también la palmera enana y la datilera. En el Tell se cultivan cereales, en el Litoral hortalizas, en el Atlas Sahariano se da agricultura mediterránea como son el olivo y cereales. Destacan el algodón, tabaco y remolacha azucarera. Y por último, en los oasis existe una agricultura de regadío como son los dátiles, frutales y hortalizas, destinadas al autoconsumo.

En Túnez el clima es mediterráneo, seco y cálido en verano y húmedo y templado en invierno. En los relieves septentrionales se registra la máxima pluviosidad de 625mm., mientras en el Atlas tunecino es de 400 mm. En el norte se registran 28° C en el mes cálido y 12-13° C en el frío. En las zonas centrales se dan veranos

cálidos e inviernos crudos. En el sur los extremos se agravan, por el desierto y las zonas esteparias, debido a la influencia del siroco, viento cálido y seco, que proviene del desierto.

La flora tunecina es pobre en especies, y destacan los pinos de Alepo y las encinas, así como los alcornoques.

### **1.1.2.3 Actividades económicas.**

Dentro de las actividades económicas primarias, España puede considerarse un país relativamente importante dentro de las economías agrícolas mundiales. De hecho es el primer país productor mundial de aceite de oliva; ocupa el tercer puesto mundial y el primero europeo en la producción de cítricos y el cuarto lugar mundial de países productores de vinos.

La principal característica de la agricultura española es la gran extensión de superficie agraria dedicada al cultivo de cereal (el 40 % de la superficie de cultivo) y a los cultivos leñosos, especialmente a los de olivo y vid. No obstante, aunque los productos agrícolas más importantes en extensión son los cereales, el aceite y el vino, en cuanto al valor de la producción el principal componente de la agricultura española procede de los cultivos hortofrutícolas.

El ganado porcino, ovino y caprino junto con la aves de corral y carne, son los segundos en importancia del conjunto de la Unión Europea; España ocupa el tercer lugar en vacuno de carne y el sexto en vacuno de leche.

El país español es considerado como potencia pesquera europea y mundial en capacidad congeladora más que en tonelaje capturado. De cara al Mediterráneo la pesca es pobre, en cambio en el Atlántico destacan las zonas pesqueras de Galicia y, en el frente Cantábrico, las de Santander y Vizcaya. Las especies dominantes son el atún y el bonito en el Mediterráneo y la sardina y la anchoa en el Atlántico.

La agricultura en Marruecos es la principal actividad económica del país, empleando a casi la mitad de la población activa, debido a que no obtiene todos

los beneficios posibles, debe importar productos como azúcar, productos lácteos, té, cereales y trigo. Gran parte de los cultivos lo constituyen los cereales; el principal producto es la cebada, le siguen el trigo, el maíz y el arroz. La mayor parte de la ganadería está formada por ganado lanar y cabrío (recurso económico de muchos pueblos), es escaso el bovino y discreto el de asnos, caballos, mulos y cerdos.

La pesca<sup>13</sup> marroquí es notable y se ha desarrollado y modernizado entre las décadas de los años setenta y ochenta cuando Marruecos reclama una zona económica pesquera de 200 millas náuticas a lo largo de su costa atlántica. Concede licencias a buques extranjeros, especialmente españoles, japoneses y soviéticos para pescar en estas aguas, con la condición de que auxilien al país en la ejecución de los programas de su industria pesquera<sup>14</sup>. Entre las principales especies se encuentran: la merluza, el lenguado, el atún, los mariscos, la langosta y las sardinas. Los principales puertos son: Safi, Mohammedia, Casablanca, Agadir, Tánger y Alhucemas.

En Argelia, la producción agrícola es escasa por lo que tiene una gran dependencia alimentaria. La mayor producción agrícola consiste en los cereales como el trigo, la cebada, avena y maíz. Tanto el cultivo de la vid<sup>15</sup> como los productos de la palmera datilera se exportan. Los más sobresalientes ganados son el bovino, lanar y cabrío (camellos y caballos). Numerosos centros costeros viven de la pesca, principalmente del atún y las caballas. Entre los puertos más importantes se puede mencionar a Argel, Orán y Bugía.

<sup>13</sup> Marruecos ha realizado negociaciones con la Unión Europea para el nuevo acuerdo pesquero en el transcurso del año de 1995. El gobierno de Rabat ha aceptado en principio que el acuerdo tenga una duración de cuatro años (en lugar de tres) y ha rebajado sus pretensiones de compensación financiera. Sin embargo, persisten las diferencias sobre la reducción de capturas y el desembarque obligatorio del pescado en puerto marroquí.

<sup>14</sup> Los marroquíes han estado demandando que botes españoles y portugueses que pescan en la costa deberían disminuir su captura (por ejemplo a 2/3 en la captura de pulpo). Por lo que fueron 8 mil pescadores españoles confinados al puerto desde la expiración el 30 de abril de los viejos acuerdos con Marruecos, con 40,000 trabajos españoles en riesgo. De esta manera los pescadores españoles se encuentran listos para bloquear la entrada de productos marroquíes en el puerto de Almería. *The Economist* (1995), p. 25.

<sup>15</sup> Cultivo introducido por los colonizadores franceses y que los argelinos musulmanes no consumen.

La agricultura es la base fundamental de la economía tunecina. Se produce trigo, cebada y avena; produce vino gracias al cultivo de la vid. Exporta fundamentalmente a Francia y destaca la producción de olivo. Cabe mencionar la importancia del dáttil, las almendras y el esparto<sup>16</sup>. Destacan en el norte los bovinos y, en el sur, la cría de ovinos y camellos. La pesca es una actividad bien desarrollada y abastece una sólida industria conservera de atún, sardinas, langostas, etc.; los principales puertos son Túnez, Bizerta, Sfax, Sousse y Gabes.

En cuanto al sector secundario, la industria española en los últimos años ha realizado bastantes progresos. La incorporación de España al mercado único europeo y la apertura de la economía española a un mercado competitivo supone una adaptación de la industria a las nuevas condiciones económicas. Por ello, el impulso de la competitividad es uno de los objetivos en la configuración de la política industrial en España. La siderurgia es básica para el desarrollo industrial y económico, se localiza próxima a los mayores criaderos de hierro y yacimientos de hulla (País Vasco, Asturias y Cantabria). La metalurgia de transformación ha logrado aumentos de la producción en la construcción de maquinaria e instrumentos de precisión (Barcelona, Zaragoza y Madrid). La industria alimentaria se reparte en todo el país, destacando el litoral Cantábrico y la Galicia marítima.

Cabe señalar que el subsuelo español es rico en minerales, pero escaso en recursos de petróleo y gas. Para compensar esta deficiencia, existen numerosas centrales hidroeléctricas que abastecen a la industria. La producción mineral española se centra en los recursos no energéticos. En la clasificación mundial, y teniendo en cuenta el valor de los minerales metálicos o no metálicos y de los productos de cantera, el país ocupa la novena posición y la primera entre los miembros de la Unión Europea. En caso de que se incluyeran los productos

---

<sup>16</sup> Hierba de la familia de las gramíneas, de hasta un metro, con hojas duras y muy tenaces, arrolladas, filiformes lampiñas de hasta 600 cm.; su fibra se usa en la industria para hacer sogas, esteras, papel y otras cosas. Se produce principalmente en España y el Norte de África. *Diccionario Enciclopédico Espasa-Calpe. Op. cit., Vol. 6, p. 4.*

energéticos (carbón, petróleo, gas, uranio) esta posición se retrasaría al lugar 38 en el mundo y si únicamente se consideraran los productos energéticos, el lugar sería el 40. En el conjunto de la economía nacional, la minería significa el 1% del PIB y apenas ocupa a 85.000 personas distribuidas entre unas 3.700 explotaciones. Entre los lugares de mayor importancia se encuentran: Asturias por sus yacimientos carboníferos; País Vasco por su producción de hierro y siderurgia; Murcia que produce hierro, plomo y zinc; Navarra que tiene una producción de potasas; el sudoeste de España cuenta con yacimientos cupríferos, entre otros más.

Marruecos es el tercer productor y exportador mundial de fosfatos. No hay que olvidar que no produce petróleo, por lo que se ve en la necesidad de importar para cubrir sus necesidades en hidrocarburos. Los principales yacimientos de fosfatos se encuentran en las regiones centrales (Khouribg y Youssoufia); carbón, plomo y zinc en la parte oriental del país; el cobalto en Bou Azzer, y el hierro en todo el país.

En Marruecos la industria es limitada y se basa fundamentalmente en la transformación de materias primas locales. Es el país menos industrializado del Maghreb, además de que la estructura de la industria se encuentra desequilibrada. Es así como el sector industrial lleva a cabo importantes realizaciones hechas posible gracias a la valorización del sector, a la simplificación de los procedimientos administrativos y a la promoción de la pequeña y mediana industria (PYMES). Las principales ramas se encuentran en los agroalimentos, textiles, cuero, químicos y mecánicos. A pesar de su limitación la industria minera en Marruecos desempeña un papel vital en la economía nacional, representa un 30% del valor de las exportaciones y facilita más de 60.000 puestos de trabajo.

Argelia es tradicional por la producción de fosfatos en ciudades como Argel y Constantina. En el Atlas Septentrional se extrae petróleo<sup>17</sup>; y el hierro en todo el

---

<sup>17</sup>Argelia ingresó a la OPEP en 1969, ocupa el octavo lugar mundial en la producción del petróleo (1991). Desde el descubrimiento del petróleo Saharaño y gas natural a mediados de 1950 se



país. El gas natural es el producto de mayor potencialidad exportadora del país. La explotación minera adquiere importancia por la riqueza de hierro, manganeso, uranio, platino, diamantes, además de los yacimientos de petróleo y gas natural del Sahara que ya se mencionó anteriormente. Tanto el petróleo como el gas natural han sido básicos para el desarrollo de la industria. Annaba es un polo siderúrgico y centro fosfatero; Arzew y Skikda basan su actividad en los hidrocarburos.

A excepción de los fosfatos y el petróleo crudo, el suelo tunecino no encierra riquezas minerales. Se explota el hierro, el plomo y el zinc en forma discreta. Túnez no dispone de fuentes importantes de energía eléctrica para la industria; por lo que ésta se inclina al sector alimentario. Se basa en la transformación de los productos agrícolas (aceites, algodón, azúcar) y, sobre todo, de los minerales.

### **1.2 Desigualdades en el desarrollo económico y social.**

El desarrollo económico tiene diferentes concepciones en el entorno mundial, por lo cual a continuación se hace una comparación de lo que opinan distintos autores al respecto.

Seldon Arthur señala que el crecimiento económico normalmente significa desarrollo económico.

"El crecimiento es, por lo tanto, mensurable y objetivo; describe la expansión de la fuerza de trabajo, del capital, del volumen del comercio y del consumo; el desarrollo económico puede utilizarse para describir los determinantes subyacentes del crecimiento económico, como por ejemplo los cambios en las actitudes y las instituciones."<sup>18</sup>

Una forma de medir el crecimiento consiste en dividir el incremento de la renta nacional, por el incremento de la población, de modo tal que el indicador del crecimiento económico sea el incremento de la renta per-cápita. De una forma

---

aceleró la inversión francesa y se inició la transformación de la economía argelina. Por lo que es dependiente de las exportaciones de petróleo y gas natural hasta la fecha, que proveen 98% de las ganancias de exportación a pesar del declive en los precios del mismo en 1980.

<sup>18</sup> SELDON, A., *Diccionario de Economía*, (1981), p.166.

más específica, el desarrollo económico puede ser entendido como los cambios económicos, sociales y de cualquier otro tipo que dan lugar al crecimiento.

Joseph A. Schumpeter opina que..

"El desarrollo no es un fenómeno autónomo; es decir, no es un fenómeno que pueda analizarse satisfactoriamente sólo en términos puramente económicos... depende del *modus operandi* de cada factor para determinar el desarrollo económico de un país." <sup>19</sup>

Simón Kuznets afirma que...

"...el desarrollo económico es un proceso mediante el cual se introduce la materia económica en la economía de una nación y se transfiere de una parte de ésta a otra... la materia económica en cuestión está representada por los recursos productivos: bienes naturales, irreproducibles, como la tierra, los yacimientos minerales, los ríos y los canales; la población, etc." <sup>20</sup>

Ronald A. Shearer dice...

"... el crecimiento en la economía presupone la posibilidad de identificar unidades económicas que corresponden a las "unidades naturales" de análisis biológico, "organismos" o "superorganismo" económico que posean ciclos vitales de dimensiones diferenciadas y observables, predecibles desde el punto de vista estadístico, y que tengan la "facultad de crecer." <sup>21</sup>

De esta manera podemos concluir que el desarrollo y el crecimiento económico se da cuando existe un aumento en la renta real, aumento en la cantidad de bienes y servicios, que en realidad se pueden adquirir, por lo que supone una mejora en el bienestar de las personas, incrementándose así la productividad de un país. Es decir, la población puede consumir las cosas necesarias para mejorar su vida, con el consecuente mejoramiento de las condiciones socioeconómicas de la sociedad incluyendo servicios, educación y salud, lo cual conlleva a un alto índice de desarrollo humano, el cual se explicará más adelante de este apartado.

<sup>19</sup> SCHUMPETER A. J., "Problemas teóricos del desarrollo económico", en RAMIREZ, G., *Selección de Lecturas sobre desarrollo económico*, (1985), p.7.

<sup>20</sup> KUSNETS S., "Medición del desarrollo económico", *Op. cit.*, p.80.

<sup>21</sup> SHEARER A. R., "El concepto de crecimiento económico", *Op. cit.*, p.73.

Para medir el crecimiento económico de nuestra área de estudio (España y la región del Maghreb) se tomaron como base dos variables el Producto Interno Bruto (PIB) y el Producto Nacional Bruto (PNB).

"El PIB es el principal indicador de la actividad económica de un país; mide el valor total de los valores monetarios de los bienes y servicios de demanda final producidos por un país en un lapso de tiempo determinado generalmente en un año. Por otro lado, se encuentra el PNB, el cual es igual al valor del PIB más el saldo neto de las transferencias del y hacia el exterior por concepto de los ingresos y egresos generados por los servicios de capital, trabajo o renta."<sup>22</sup>

### 1.2.1 Economía.<sup>23</sup>

El crecimiento económico de los países se midió en razón del Producto Interno Bruto (PIB), con los datos de L'Etat de Monde y del Banco Mundial, en ellos se observa a Argelia en 1993 como el país más avanzado económicamente del Maghreb ya que cuenta con un PIB de 48,340 millones de dólares. Seguido por Marruecos con 28,090 millones de dólares y Túnez con 15,530 millones de dólares. En comparación con España que tiene 535,300 millones de dólares, los países de la región maghrebina se encuentran muy por debajo en cuanto al crecimiento económico que poseen.

Durante 1992 el PNB per cápita fue para España de 13970 dólares del 92, Argelia 1840 dólares del 92, Túnez 1720 dólares del 92 y Marruecos 1030 dólares del 92. (Ver Cuadro No. 1).

Con lo anterior podemos concluir, que el PNB per cápita promedio de los países miembros del Maghreb es de 1,530, cifra que es aproximadamente la décima parte a la de España de 13,970, lo que demuestra que es mayor el desarrollo de España que el de los países de la región maghrebina.

<sup>22</sup> PEREÑA, M., *Atlas Iberoamericano*, (1991), p. 80.

<sup>23</sup> La información de este apartado se obtuvo de las siguientes fuentes: La Découverte: *L'Etat du Monde*, (1995), p.260-261 y Banco Mundial: *World Development Report* (1994), p.162-163

CUADRO No. 1

INDICADORES ECONOMICOS					
	ESPAÑA	MARRUECOS	ARGELIA	TUNEZ	MAGHREB
PNB MILL. DOLARES	487,000	27,100	52,300	12,600	92,000
PIB MILL. DOLARES	535,300	28,090	48,340	15,530	91,960
CREC. ANUAL DEL PIB (% 85-92)	-1.00	3.8	0.8	4.1	2.83
% 1993	-1.00	1.0	-1.80	4.1	1.10
PIB PER CAPITA DOLS.	13683	1042	1786	1809	1545
PNB PER CAP. DOLS.92	13970	1030	1840	1720	1530
DEUDA EXT.TOT.MILL.D. 1/	79,784	21,400	26,300	8,470	58,170
SERV. DEUDA DE LAS EXP.% 2/		25.9	71.9	20.4	39.40
TASA INFLACION %	5	4.3	20.2	5.0	9.83
% DEL PIB EN EDUCACION 3/	4.2	5.2	3.1	6.2	6.50
PRDD.ENERG.MILL. 91	44.8	0.8	149.9	7.90	158.60
CONS.ENERG.MILL.91	119.6	9.9	26.8	6.90	43.60

1/ Los datos de los países del Maghreb corresponden a 1992.

2/ Los datos de Marruecos corresponden a 1991 y de Argelia y Túnez corresponden a 1992.

3/ Los datos de España y Argelia corresponden a 1988 y de Marruecos y Túnez corresponden a 1991.

Nota: Cifras 1993, salvo anotaciones.

Fuente: La Découverte: L'Etat du Monde (1995) p.260 y 281; Human Development Report (1994), p.129 y World Development Report (1994), p.182 y 183.

De esta manera se observa la manera como estos indicadores influyen en las economías de los países que integran la región del Maghreb y España, nuestro objeto de estudio. Para facilitar la comprensión de este apartado, más adelante se explicará detalladamente la situación económica de cada uno de los países en relación con el contexto histórico.

### 1.2.2 Población.

España es considerado un país desarrollado, tiene una población de 39.2 millones de habitantes, cuenta con una esperanza de vida de aproximadamente 80 años, se caracteriza por tener un bajo índice de natalidad y de mortalidad, con un índice de crecimiento muy bajo menos del 1%, la población se duplicará en 175 años. Su población se caracteriza por tener pocos niños y jóvenes, más del 15% supera los 65 años de edad, lo cual conlleva a una falta de renovación generacional, aunque no tiene problemas de alimentación, vivienda, escuelas,

etc. España presenta un alto índice de desarrollo humano<sup>24</sup> de 0.888 que es superior al de los países de la región maghrebina y que lo coloca en el 23o. lugar entre los países del mundo.

Los países de la región del Maghreb cuentan con una población de: 27.8 millones de habitantes en Argelia, 27.6 millones en Marruecos y 8.76 millones en Túnez. Los tres se caracterizan por ser países jóvenes, contando con aproximadamente el 47% de menores de 15 años y con un 4% de mayores de 60 años. Además, el promedio de esperanza de vida es de 60-70 años de edad. Con un alto índice de natalidad y baja mortalidad, cuentan con un alto índice de crecimiento, debido a que supera el 2.4%, teniendo como consecuencia una explosión demográfica, sobre todo en Argelia y Marruecos con 2.7% y 2.4% respectivamente. Todo esto provoca que se dupliquen tanto la población en años respectivamente, Marruecos en 32 años, Túnez en 30 años y Argelia en 25 años, como las necesidades de vida en poco tiempo de alimento, salud, educación, servicios y empleo. Por lo tanto poseen un índice de desarrollo humano inferior al de España: 0.690 en Túnez (el 81o.lugar en el mundo), 0.553 en Argelia (el 109o. lugar en el mundo) y 0.549 en Marruecos (el 111o. lugar en el mundo). (Ver Cuadro No. 2).

Es importante mencionar, las condiciones en que se encuentra la región que nos ocupa en esta investigación en los aspectos sanitario y de bienestar social. En Túnez se observa a un país en vías de desarrollo, esto se refleja en su índice de mortalidad infantil de 43 por mil niños nacidos vivos, en el período comprendido de 1990-1995, que aunque es menor al de Argelia (61‰) y Marruecos (68‰), es superior al de España que cuenta con índice de 8‰, en el período referido. En lo que respecta a la educación, el Estado destinó en 1991, el 6.2% del PIB, superior

<sup>24</sup> El Índice de Desarrollo Humano ofrece una alternativa para el Producto Nacional Bruto (PNB), y así medir el relativo progreso socioeconómico de las naciones. Se encuentra formado por tres componentes básicos de: longevidad, alfabetización y nivel de vida. La longevidad se mide con la esperanza de vida; la alfabetización se mide por la combinación de alfabetización adulta y el intervalo de años de escolaridad; el nivel de vida se mide por el poder adquisitivo (Ingresos), basado en el Producto Interno Bruto (PIB) real per cápita ajustado al costo de vida local (Paridad del poder adquisitivo). Banco Mundial: *Human Development Report* (1994), p.91.

a lo que destinó España de 4.2% en 1989, este país es considerado como país desarrollado.

CUADRO No. 2

INDICADORES SOCIALES					
	ESPAÑA	MARRUECOS	ARGELIA	TUNEZ	MAGHREB
<b>DEMOGRAFIA</b>					
CAPITAL	MADRID	RABAT	ARGEL	TUNEZ	
SUPERFICIE KM. <sup>2</sup>	505,925	458,730	2,381,741	163,610	3,004,081
IND. DE DES.HUM. 92	0.888	0.540	0.553	0.690	0.597
POBLACION MILL. 94	39.20	27.60	27.81	8.78	64.17
DENSIDAD H/KM. <sup>2</sup> ( 94)	77.70	61.3	11.7	53.5	42.17
CREC. ANUAL% 80-92	0.40	2.50	2.80	2.30	2.63
CREC. ANUAL % 90-95	0.20	2.40	2.71	2.06	2.36
IND. DE FEC. (No. HIJOS POR MUJER) 90-95	1.40	4.37	4.87	3.40	4.21
MORT. INF. ‰ 90-95	8.00	68.00	61.00	43.00	57.33
ESP. DE VIDA (AÑO) 90-95	77.80	63.3	66.2	67.8	65.77
POBL. URBANA %	78.00	46.00	52.00	56.00	51.33
<b>CULTURA</b>					
ANALFAB. % 92	2.00	47.5	39.4	31.9	39.60
ESC. 12-17 AÑOS % 1/	80.00	38.20	59.30	66.80	54.43
ESC. 3ER. GRADO % 2/	35.50	10.50	11.80	9.40	10.57
NO. DE MED. POR 1000 HAB. 90 3/	390	2.1	4.2	5.3	3.66

1/ Para Marruecos y Túnez los datos son de 1990 y para Argelia el dato corresponde a 1991.

2/ El dato de España corresponde a 1989, para Marruecos y Argelia los datos corresponden a 1990 y para Túnez el dato corresponde a 1991.

3/ El dato de España corresponde a 1991.

Nota: Cifras 1993, salvo anotaciones.

Fuente: La Découverte: L'Etat du Monde (1995) p 260 y 261; Human Development Report (1994), p. 129 y World Development Report (1994), p 152 y 153.

En Argelia también se muestra una preocupación por mejorar la situación sanitaria del país; sin embargo, en el índice de mortalidad infantil se muestra lo contrario (61‰). En educación el Estado empleó en 1989 el 8.1% del PIB, prueba de ello es el apoyo que ha dado a los programas educativos del gobierno que desde 1962 hasta 1989 se orientaron hacia la reforma y modernización de la enseñanza basada en el socialismo y la arabización de la población.

En Marruecos el gobierno ha puesto especial atención en el fomento de la medicina preventiva, mediante la construcción de dispensarios y centros sanitarios, aunque éstos no han sido suficientes para detener su alto índice de mortalidad infantil, que en el período comprendido de 1990-1995 fue de 68‰.

superior al promedio de los países miembros del Maghreb de 57.33 ‰ y al de España de 8 ‰. Tal vez esto se deba a la aparición de nuevas enfermedades como las cardiovasculares. En cuanto a la educación el Estado destinó en 1991 el 5.2% del PIB, impulsando los programas educativos del gobierno. No obstante, el índice de analfabetismo de la población en 1992 fue elevado 47.5%, superior a todos los países de nuestro objeto de estudio.

Es importante señalar que, la región maghrebí está poblada en su mayor parte por árabes, beréberes o de ascendencia mixta, profesan la religión islámica, y tienen como lengua oficial el árabe.

En lo que respecta a España, al igual que sucede en los países occidentales, se ha ido creando un sistema de asistencia sanitaria cada vez más amplio y con mayor responsabilidad social, entendiéndose que el acceso a la salud es un derecho que corresponde a la totalidad de los ciudadanos, y así se establece en la Constitución de 1978, en su artículo 43. Esto se observa en el bajo índice de mortalidad infantil en el período comprendido de 1990-1995 (8 ‰). Cifra inferior al promedio de los países de la región del Maghreb (57.33 ‰). Con relación a la educación, la estructura actual se encuentra definida por la Ley General de Educación y Financiación de la Enseñanza Obligatoria (LGE) de 1970. Sin embargo, la Ley Orgánica de Ordenación General del Sistema Educativo (LOGSE), de 1990, ha establecido un nuevo sistema cuya aplicación comenzó entre los años de 1991 y 1992. Esta situación se observa en el bajo índice de analfabetización que en 1992 fue de 2% , cifra que es inferior comparada con el promedio aproximado de la región del Maghreb en el mismo período, (39.6%).

Con lo anterior se puede concluir que España tiene mejores condiciones de vida, comparada con los países miembros del Maghreb, esta situación se observa en el bajo índice de mortalidad infantil de España y en la esperanza de vida de la población que es de 77 años aproximadamente en el período comprendido de 1990-1995, mientras que en la región del Maghreb el promedio aproximado es de 65 años, más de diez años de diferencia. En cuanto al gasto del Estado en

educación, España emplea un porcentaje inferior a lo que destinan los países del Maghreb; esto se refleja en el porcentaje de analfabetización en España durante 1992 que fue de 2%, mientras que en los países de la región maghrebina esta participación fue de aproximadamente el 39.6% en promedio, lo cual es alarmante para los países africanos.

### 1.2.3 Situación económica.<sup>25</sup>

#### **España.**

Durante los años de 1939 a 1975 España tuvo un régimen dictatorial con el general Franco, quien tuvo una política económica restrictiva en los primeros años de su gobierno y con una apertura hacia el exterior en los últimos años. Por lo que se puede dividir en dos períodos su gobierno: De 1939-1959 y de 1959-1974.

El primer período comprende los primeros 20 años después de la guerra civil; España sigue un modelo de desarrollo autárquico con el cierre de sus fronteras tanto de mercancías y servicios como de capitales extranjeros. El proteccionismo hacia el exterior, tanto en la formación de precios y tipo de cambio como en la participación del Estado en la industria, a través del Instituto Nacional de Industria (INI), quien como holding de empresas públicas asume el liderazgo del desarrollo industrial. Al no disponer de materias primas y tecnología suficientes para importar lo necesario para el crecimiento económico, se dió un cambio de estrategia que se plasmó en el Plan de Estabilización de 1959.

El segundo período, que comprende de 1959-1974, se caracteriza por tener una mayor estabilización y crecimiento económico. El Plan de Estabilización tenía como objetivo: la apertura de fronteras, es decir, entrada de mercancías y capitales extranjeros. Esta apertura unida a la baja competitividad de la economía española y a sus fuertes necesidades de bienes de equipo y materias primas, provocó un fuerte y crónico déficit de la balanza de mercancías. Aunque no hubo

<sup>25</sup> Toda la información contenida en este apartado se obtuvo de las siguientes fuentes: a) Embajada de España en México: *España* (1993), p.197-230; b) *Enciclopedia Hispánica*, (1990), Vol. 2,9,10 y 14; c) *Geografía Universal*, (1990), Vol. 6 y 2; d) *Le Découverte: L'Etat du Monde*, (1995), p. 260-261; e) *Nueva Geographica*, (1980), Vol. 8, p.3198-3243; y f) *The Middle East and North Africa*, (1994), p.243-259,660-700 y 836-844.



una apertura total y se mantuvo la concepción paternalista y protectora del Estado, fue a partir de 1964 cuando quedó plasmada en los planes de desarrollo. Se adoptó una política monetaria pasiva porque hasta 1971 no se disponía de un instrumento para controlar los agregados monetarios.

Con los elementos anteriores se permitió financiar las necesidades de crecimiento económico pero se generó una utilización del capital muy intensiva, lo que unido a la abundante mano de obra que eliminaba la agricultura gracias a su capitalización y a la incorporación de la mujer al mercado de trabajo (facilitada por la terciarización de la economía), lo cual llevó a la fuerte emigración de los años sesenta. Por su parte, la industria de tecnología estándar basaba su competitividad en costos de producción bajos y la mano de obra barata, poco calificada.

Cabe señalar que el turismo en España comenzó a adquirir importancia después de la recuperación económica de los países europeos posterior a la segunda guerra mundial. Es así como durante la década de los años cincuenta y sesenta, se incrementó el número de turistas en el país. A partir de entonces, gracias al turismo, ingresan al país divisas que impulsa así el desarrollo de la economía de España. Más adelante se explicará con detalle el tema en cuestión.

Durante los años de 1973 a 1974, la política económica y las empresas no responden con agilidad a los nuevos parámetros económicos que se produjeron, debido a que se trataba de una economía protegida e intervenida. Por otra parte, la crisis económica coincidía con la muerte de Franco y con el cambio de gobierno, al ser sustituido por el rey Juan Carlos I.

El fuerte encarecimiento del petróleo no se tradujo en un incremento del precio interno de sus derivados, por su parte, la industria no se adaptó a las nuevas condiciones del mercado, manteniéndose gracias a las subvenciones estatales. Esto provocó un fuerte crecimiento del déficit público, tanto por el mantenimiento artificial de los precios internos de los derivados del petróleo como por las subvenciones para compensar pérdidas de las empresas públicas. Por lo tanto

disminuyeron las posibilidades de crecimiento y de creación de empleo, además de que se dio un proceso inflacionario.

Simultáneamente, la acción tanto de las autoridades económicas como de los agentes sociales aumentaba el deterioro de la balanza de pagos de la cuenta corriente, producido por el aumento de las importaciones. En 1976, con la devaluación, la ganancia de competitividad de las exportaciones fue compensada con el incremento de los precios.

En 1979 con el choque del petróleo, se agudizaron los desequilibrios de inflación, déficit público, déficit exterior y desempleo, lo que llevó a desincentivar la inversión y perpetuar el estancamiento.

"En 1982 con el gobierno socialista existía una economía con bajo crecimiento (con un incremento del PIB del 1.2%), una elevada tasa de inflación (14%), un déficit de balanza de pagos por cuenta corriente de 4.000 mill. de dólares, un elevado déficit público de casi 6% del PIB y, por último, una elevada y creciente tasa de desempleo."<sup>26</sup>

Entre los años de 1982 y 1986, durante el primer gobierno socialista en España, se practicó una política de ajuste gradual a mediano plazo con el objeto de reducir los desequilibrios básicos y se procediera a la reconversión industrial, realizada de manera paulatina para suavizar el inevitable coste social, mediante el ajuste de capacidades productivas y una reasignación de los recursos de las industrias cuya demanda había caído sensiblemente hacia otras con mayor demanda. Se pretendía sentar las bases de un crecimiento sostenido y preparar su ingreso a la Comunidad Económica Europea (CEE) en enero de 1986.<sup>27</sup>

<sup>26</sup> España, *Op. cit.*, p. 203.

<sup>27</sup> La Comunidad Económica Europea (CEE) nació de las secuelas de la segunda guerra mundial, cuando una Europa devastada buscaba relanzar su economía y evitar nuevas guerras en su territorio. Los primeros intentos por integrar a Europa se hicieron el 16 de abril de 1951 con los países de Bélgica, Francia, Italia, Luxemburgo, Países Bajos y la República Federal de Alemania. Posteriormente las negociaciones condujeron en 1957, a firmar en Roma los Tratados que instituyeron la Comunidad Económica Europea (CEE) y la Comunidad Europea de la Energía Atómica (EURATOM). En 1967, se fusionaron para formar la estructura de base de la Comunidad Europea que a partir del 1o. de noviembre de 1993 se denomina Unión Europea, que en la actualidad se encuentra formado por 12 Estados miembros: Los anteriormente mencionados junto con la adhesión de Dinamarca, Irlanda y Reino Unido en 1973; Grecia en 1981 y por último España y Portugal en 1986. *Comisión de Comunidades Europeas (1994)*, p.5-6.

A partir de 1986, la situación general es más favorable debido a la caída en 1985 del precio del petróleo que benefició a los países importadores de crudo, y llevó a que disminuyeran las tasas de interés y se incrementara la inversión. Disminuyeron las presiones inflacionarias y la economía mundial, junto con la española, entran a una etapa de crecimiento expansivo.

Tiempo después, entre los años de 1986 y 1989, el crecimiento del PIB es el más acelerado de Europa. La industria se adecuó a las condiciones del mercado y se entra a una fase de crecimiento económico debido al crecimiento de la demanda interna, principalmente en inversión, que respondía a las necesidades de capitalización de la economía española para hacer frente a la competencia extranjera derivada del ingreso de España a la CEE.

"Durante el período 1986-89 la formación bruta de capital creció a una tasa media anual de 14.1% en términos reales, es decir, el doble de crecimiento medio de la inversión de los países de la OCDE. La formación bruta de capital que en 1985 estaba en 19% del PIB, pasó en 1989 al 26% del PIB. La producción en España aumentó en 4 años 20% en términos reales aproximadamente al nivel de bienestar medio europeo. La renta per cápita, que en 1985 era un 71.6% de la renta per cápita media de la CEE, pasó a representar el 75.9% en 1989. Lo cual provocó la generación de empleos, se redujo el déficit público que pasó del 6.9% en 1985 al 2.6% del PIB en 1989, además se redujo la inflación."<sup>28</sup>

A partir de 1989 el gobierno adopta medidas de demanda restrictivas para tratar de corregir los desequilibrios de la economía. El Estado hizo un esfuerzo para que la política fiscal no tuviera un signo expansivo a través de la contención de determinados gastos corrientes.

Entre los años de 1990 y 1992 se genera un agotamiento de la fase expansiva. Debido a que, a mediados de 1988, aparecen síntomas de recalentamiento de la economía que se reflejan en un repunte inflacionista y en un deterioro en la balanza de pagos por cuenta corriente, se adoptaron medidas por el lado de la demanda para disminuir su crecimiento y por el lado de la oferta para incrementar el crecimiento potencial o no inflacionario de la economía. Esta política económica

---

<sup>28</sup> España, *Op. cit.*, p. 204.

se ha visto respaldada por los Criterios de Convergencia aprobados en Maastrich en diciembre de 1991.

Con la crisis del Golfo se incrementaron los precios del petróleo. Se trasladó inmediatamente a los precios internos el encarecimiento de la materia prima con lo que se buscaba que se consumiera menos. Lo cual ocasionó que la demanda interna creciera, en términos reales, un punto por encima de la tasa de crecimiento de la producción interna, y en 1992 la diferencia se redujo a 5 décimas. Las importaciones disminuyeron su ritmo de crecimiento y dado el comportamiento residual de la exportación que acude a mercados exteriores, las exportaciones aumentaron.

La inversión creció durante los años de 1990 a 1992 un 1.9% en términos reales, frente al crecimiento medio del 14.1% durante 1986-89. La desaceleración de la demanda llevó a una disminución del crecimiento de la producción cuya media anual en términos reales en el período 1990-1992 es 2.3% mientras que para el período 1986-89 fue de 4.8%. Lo anterior provocó una disminución del empleo de 3.1% en el cuatrienio 1986-1989 a 0.3 en el trienio 1990-1992, el cual estuvo influido por el aumento en el costo laboral. Respecto al endeudamiento público, en diciembre de 1992 se situaba en 46.5% del PIB.

Cabe señalar el gran ingreso de divisas por turismo, el cual constituye un sector clave de la actividad económica española, ya que genera más del 8% del PIB nacional y emplea al 11.2% de la población ocupada, lo que representa el 9.4% de la población económicamente activa (1990). En el contexto internacional, el turismo español ocupa el tercer lugar mundial, tanto como destino turístico (8% del turismo internacional), como en cuanto a la actividad económica generadora de divisas (7.5% de los ingresos por turismo internacional). La mayoría de los visitantes proceden de países de la CEE: Alemania, Reino Unido y Francia.<sup>29</sup>

La recuperación económica prosiguió en el primer trimestre de 1995, con un crecimiento del PIB de 2.9% apoyada por la inversión (7.2% frente al 5.4% en el

---

<sup>29</sup> *Ibidem.*, p.286.

último trimestre de 1994) mientras que el consumo privado estabilizó su ritmo de crecimiento (1.9%).

### **Marruecos.**

"El crecimiento natural de Marruecos se sitúa entre los más altos de Africa, debido al mantenimiento de una elevada tasa de natalidad que no puede ser compensada por una mortalidad a la baja. A pesar de una alta mortalidad infantil y de una corta esperanza de vida, tiene como consecuencia una pirámide de edades en la que la población menor de 15 años representa casi el 50% de la población total."<sup>30</sup>

Después de lograr la independencia el país de Marruecos en 1956, el rey Mohamed V es sustituido por su hijo el rey Hassán II en 1961, quien adoptó una política prooccidental, que en un principio se apoyó en las estructuras tribales del país. Durante la década de los años setenta el rey Hassán anunció nuevos planes en diversos sectores de la economía. También reforzó su apoyo tradicional en las áreas rurales para ordenar la confiscación de tierras propiedad extranjera y la redistribución de los campesinos.

Además, Marruecos persiguió durante esa misma década, su propósito expansionista en el Sahara Español, ya que el desarrollo de minas de fosfato en el territorio saharahuí presentaba una amenaza para la economía marroquí, que dependía de los ingresos de exportación de fosfatos. Con la toma del Sahara en 1976, el rey Hassán ganó gran prestigio doméstico y popularidad.

En esta época, Marruecos estuvo seriamente endeudado, con un déficit en la cuenta corriente de su balanza de pagos. En 1978 el gobierno introdujo un programa de estabilización por tres años, pero factores externos como el incremento de los precios del petróleo en 1979, aumentaron las tasas de interés internacionales y disminuyeron los ingresos de exportación de fosfatos y de remesas de trabajadores migrantes, todo esto, acompañado de fuertes gastos en la guerra del Sahara Occidental y en subsidios para productos básicos, ocasionaron que el programa fuera inefectivo.

---

<sup>30</sup> *Geografía Universal, Op. cit., p.2011.*

En 1980, el gobierno anunció un aumento de precios de productos básicos y educacionales, que provocó violentos alborotos en las calles. Las tropas abrieron fuego a las manifestaciones. A principios de 1983 el gobierno impuso el control de importaciones y redujo sus gastos. Esto fue por la crisis económica provocada por los enormes gastos derivados de la ocupación del Sahara Occidental. La caída del precio de los fosfatos, la sequía de 1980-84, el aumento de los precios del petróleo, el crecimiento demográfico, el aumento del desempleo y el incremento de la deuda externa, orillaron al país a adoptar un Plan de Austeridad con la ayuda del FMI.

Con el apoyo del Banco Mundial y el FMI, el gobierno introdujo políticas de ajuste estructural para reprogramar su deuda.

En 1988 se privatizaron empresas del sector público, lo cual originó una serie de huelgas y planes de emergencia para zonas de libre comercio.

"... Una firme comisión para una reforma radical de la economía, envolvió la producción de exportaciones, liberalización comercial, atracción de inversión extranjera y desarrollo de turismo, junto con un programa doméstico de privatización y estímulo del sector privado, fue expresado en el Plan de Desarrollo 1988-1992." <sup>31</sup>

Ya en 1991 y 92 la agitación industrial continuó junto con las huelgas de empleados de gobierno, trabajadores, maestros, etc.

"...El reino se impuso 10 años de política económica de 'ajuste estructural' sobre la férula del FMI. Sólo el Estado africano ha sido 'salida', al introducir, en enero de 1993, la convertibilidad de su moneda -el dirham- por los cambios comerciales; sin embargo, dos años sucesivos de sequías se han restablecido, resultando en 1993 en un deterioro de la balanza comercial, deficitaria 3.3 millones de dólares." <sup>32</sup>

En este momento contaban con un servicio de la deuda de 21 millones de dólares, que corresponde al 74.75% del PIB; se redujeron a 35% los ingresos en divisas, contra 60% en 1985, y las Inversiones extranjeras fueron cerca de 20%

<sup>31</sup> *The Middle East and North Africa, Op. cit.*, p.692.

<sup>32</sup> *L'Etat du monde, Op. cit.*, p. 225.

del PIB. Estos elementos iban acompañados de una gran desigualdad social, un éxodo rural y un incremento del desempleo.

En lo que se refiere a la balanza comercial en Marruecos es permanentemente deficitaria, por ello se explica su interés en impulsar las remesas de los emigrantes y la promoción del turismo.

### **Argelia.**

Una vez independizada de Francia en 1962, y después de una lucha de poder en el Frente de Liberación Nacional, Ahmed Ben Bella se convirtió en primer presidente en 1963. Durante el gobierno de Bella se observaron algunos cambios que favorecieron al país como los siguientes: la construcción de una estructura administrativamente eficiente, la autogestión, la recuperación de las tierras de los colonos, los primeros asentamientos industriales, el principio de socialización de los medios de producción y la ampliación de la escolaridad. El régimen socialista alineaba al país con la Unión Soviética. Posteriormente el 19 de junio de 1965, se desató un golpe de Estado contra Ben Bella, y el 10 de julio de 1965, subió al poder Houari Boumedienne, quien inició una política social más activa, logrando la estabilización de liderazgo del país, la consolidación del control del gobierno sobre la economía, la introducción de planes económicos de desarrollo, la capitalización de los recursos provenientes del petróleo y del gas, y la industrialización.

Después de una breve enfermedad, Houari Boumedienne muere el 27 de diciembre de 1978. Los militares formaron una alianza con el grupo de los llamados 'moderados', para apoyar a Benjedid Chadli, como candidato presidencial el 7 de febrero de 1979, obteniendo el triunfo. El nuevo gobierno se mostró más pragmático, por la necesidad de aumentar la producción y distribución de productos de consumo lo que impulsó al presidente Chadli para iniciar una gradual política de liberalización. Tiempo después, en enero de 1984, Benjedid Chadli fue reelecto presidente. Colocó gente de confianza en el Buró Político, y en el gobierno, y retomó sus políticas de liberalización económica. Además el

presidente Chadli impulsó un nuevo plan económico durante los años de 1985-1989 aprobado en 1984, con la finalidad de desarrollar al país (educación, obras hidráulicas y agricultura; concediendo prioridad al sector privado). Asimismo, realizó una reforma económica y política para mejorar las condiciones del país.

Posteriormente, en noviembre de 1988, el presidente Chadli fue nombrado único candidato para las elecciones presidenciales y se separó del partido al renunciar al puesto de secretario general del mismo. El 22 de diciembre de 1988, Benjedid Chadli fue elegido presidente por un tercer período.

Durante el tercer período presidencial de Chadli, surgieron algunos factores que influyeron en la economía de Argelia provocando el descontento e inconformidad de la población argelina. La sequía de 1988 y la invasión de las langostas afectaron la agricultura del país. Aunado al desempleo que afectaba aproximadamente al 29% de la población activa, la escasez de los productos de consumo y vivienda, el descenso de los precios del petróleo y las medidas del FMI contribuyeron a la gran crisis que se dió en Argelia el 5 de octubre de 1988. El descontento social de la población argelina se hizo patente por la grave situación económica del país, ocasionando que los manifestantes, en su mayoría jóvenes, se lanzaran a las calles destruyendo todo lo que representara el poder de la élite o privilegio.

Ante esta situación caótica se realizó la reconstrucción política y social del gobierno. El presidente Chadli realizó reformas más sustanciales en la Constitución de 1989, basadas en el socialismo, con un concepto más liberal del Estado. Además de que el presidente tuvo que hacer frente a los fundamentalistas, quienes representarían un gran problema tanto para la visión socialista como para la visión liberal de Argelia.

De esta manera, una de las fuerzas más significativas durante el gobierno del presidente Chadli, fue el Frente Islámico de Salvación (FIS), movimiento que se organizó con base en la idea de que la esfera política y la religiosa eran una misma o iguales. Este partido se adhería a las demandas de los movimientos



fundamentalistas argelinos, defendiendo sus tradiciones culturales y sociales, las cuales eran regidas por la religión islámica, controlando la moralidad pública y condenando la corrupción en el gobierno.<sup>33</sup> Las elecciones regionales y municipales, programadas para diciembre de 1989, tuvieron que ser pospuestas hasta junio de 1990, a petición de los diversos partidos. La campaña electoral inició oficialmente el 21 de mayo de 1990; la mayoría de los partidos políticos carecían de una base social y resultaban ajenos a las masas. En cambio, el FIS si lograba identificarse con las mayorías, de tal forma que fue visto como una alternativa para reemplazar un sistema corrupto e injusto.

En las elecciones de 1990, el FIS obtuvo la mayoría de votos: con 853 municipios de un total de 1539, y 32 wilayas (distritos) de un total de 48, superando así al Frente de Liberación Nacional segundo en importancia. Mientras tanto, la crisis económica continuaba en el país, y los manifestantes continuaban haciendo patente su descontento. Tiempo después, durante 1991, se efectuaron las elecciones para la Asamblea Nacional donde nuevamente triunfó el FIS. Ante esta situación, el presidente Chadli, enfrentado con la posibilidad de cancelar las elecciones o de permitir que el proceso continuara, intentó cohabitar con el FIS. Pero ante su fracaso en persuadir tanto a los desempleados para que abandonaran al FIS y confiaran en él para implementar sus reformas, como a las fuerzas armadas para que aceptaran el resultado de las elecciones, se dió un golpe de Estado contra Chadli, pidiéndole su renuncia. De esta manera, el presidente Chadli antes de abandonar la presidencia el 11 de enero de 1992, firmó un decreto en el cual disolvió la Asamblea Nacional, evitando así, que el presidente de la misma ocupara la presidencia de la República.

La decisión de cómo proceder recayó en el Consejo Constitucional, quien decretó que al ejército y al primer ministro les correspondía la responsabilidad de asegurar la continuidad del Estado. Ghazali (primer ministro) convocó la formación de un órgano consultivo, el Alto Consejo de Seguridad, quien anuló las elecciones parlamentarias y anunció en 1992, la creación del Alto Consejo del

---

<sup>33</sup> GOJON, A. M., *El Surgimiento del fundamentalismo islámico en Argelia: (1995)*, (Tesis) .p. 222

Estado (ACE), formado por cinco miembros, el cual operó como una presidencia colegiada hasta el término del período original de Chadli (diciembre de 1993).

El 16 de enero de 1992, Mohamed Boudiaf uno de los 'líderes históricos', quedó como presidente del ACE, pero fue asesinado en la ciudad de Annaba por un musulmán fundamentalista. Durante su gobierno existió un gran número de desempleados, la industria operaba a la mitad de su capacidad debido a la escasez de refacciones y de insumos de importación, y la importación de alimentos se incrementaba cada día más, también se mostraba un aumento en la deuda externa. Además, creó el Consejo Consultivo Nacional (CCN) formado por 60 miembros.

Después de la muerte de Boudiaf, el Consejo de Estado designa a Ali Kafi nuevo presidente del ACE ( 2 de julio de 1992), un experimentado diplomático que tenía buenas relaciones con el ejército y que fue enemigo de Chadli. Durante el gobierno de Ali Kafi, se sostuvieron conversaciones con representantes de los Veteranos de la Guerra de Independencia y con los representantes del FLN, centrándose en el aumento del número de miembros del Consejo Consultivo Nacional y su fortalecimiento, así como en la enmienda a la Constitución, para establecer un mejor balance del poder.

Cabe mencionar los enfrentamientos entre el ACE y los fundamentalistas, que por la crisis existente en el país provocaron diversas manifestaciones de violencia entre ellos. El ACE fue disuelto en 1993, por la violencia que había incrementado en el país y debido a que el régimen se encontraba desacreditado; dejando el poder a Liamine Zérohual, quien surgió del ejército, originario de Batna, en el Aures, abandonó el puesto de comandante adjunto de las fuerzas terrestres, por no estar de acuerdo en la forma como Chadli abordaba la reforma del ejército.

En julio de 1993, con Liamine Zérohual al frente del gobierno se denota un gran inmovilismo del poder y una agravación de violencia a través del terrorismo. Durante su gobierno el presidente Zérohual retuvo el ministerio de defensa y en

cuanto a la economía, acordó la reestructuración de la deuda externa con el FMI y tomó mayores medidas de austeridad y de libre comercio.

Durante 1996, el presidente Zérohual continúa en el poder, con su lucha con los fundamentalistas por obtenerlo, junto con brotes de violencia en la población argelina originados por el terrorismo que sigue cobrando víctimas.

Por otra parte, hasta el momento la situación económica de Argelia no ha cambiado mucho, aún existe el desempleo, la escasez de alimentos, de vivienda, las huelgas, etc.

### **Túnez.**

Al lograr su independencia de Francia en 1956, Habib Bourguiba es electo primer ministro (1957). El 27 de julio de 1957, la Asamblea Nacional deponen al bey y proclama la República con Habib Bourguiba como su presidente. Durante su gobierno estrechó las relaciones con los países tanto árabes como europeos, en el aspecto económico se mostró un considerable desarrollo sobre todo hasta finales de la década de los años setenta. Tiempo después, en 1975, una enmienda constitutiva confiere a Habib Bourguiba la presidencia vitalicia.

Durante la década de los años ochenta su economía se vio afectada de tal forma que el déficit en la cuenta corriente de la balanza de pagos se incrementó, teniendo como resultado un aumento de la deuda externa.

Posteriormente, el ministro del interior Zine el-Abidine Ben Ali es también nombrado primer ministro. Cuando se declaró a Bourguiba de 84 años, inepto para gobernar por senilidad, Zine el-Abidine Ben Ali le sustituyó como presidente de la República el 7 de noviembre de 1987. De esta manera, estando Ben Ali en el poder, liberalizó la economía. Aunque, en 1988 tuvo que hacer frente a los efectos combinados de severas sequías y el daño de langostas en las cosechas y a una caída en los precios del petróleo que ocasionaron la reducción del crecimiento del PIB a 1.5%.

La situación económica por la que pasaba el país provocó el descontento de la población, por lo cual se manifestaron en las calles. El incremento de precios y el aumento del desempleo no impidieron mejorar las relaciones con el Maghreb y las negociaciones con los fundamentalistas islámicos.

Ya en la década de los años noventa mejoró la situación económica de Túnez, tanto las exportaciones como el turismo tuvieron resultados favorables. No obstante, en marzo de 1991, cuando se dió la crisis del Golfo, fue necesario adoptar algunas medidas de austeridad en la economía del país.

Por otra parte, es importante mencionar que el 20 de marzo de 1994, fue nuevamente elegido presidente de la República Zine el-Abidine Ben Ali.

#### **1.2.4 Comercio exterior.<sup>34</sup>**

Para la economía española, el ingreso a la Comunidad Económica Europea (CEE) supuso un fuerte esfuerzo de apertura. Por lo que respecto a las importaciones procedentes de la Comunidad Económica Europea, España eliminó las restricciones cuantitativas desde el momento de su ingreso y se comprometió a una progresiva reducción de los aranceles hasta su total desaparición durante un período de seis años para los productos industriales y de nueve para los productos agrícolas. Frente a terceros países, España se iría adaptando al Arancel Exterior Común, con un nivel de protección inferior al español. Posteriormente a este esfuerzo se le añadió la apertura derivada del 'Mercado Unico Europeo'. La cual va más allá de la eliminación de las barreras arancelarias para la libre circulación de mercancías y trata de eliminar todo tipo de obstáculos fiscales, técnicos, administrativos, etc.

En 1992, el 54.2% de las importaciones eran bienes intermedios, de los cuales 10% eran productos energéticos; el 17.9% eran bienes de capital y el 27.9% bienes de consumo. Respecto a las exportaciones un 44.5% eran bienes intermedios, 14% bienes de capital y 41.5% bienes de consumo.

---

<sup>34</sup> *Diccionario Enciclopédico Economía*, (1980), Vol. 1, 4, 6 y 8.

De las importaciones destacan las máquinas y aparatos de material eléctrico, las máquinas de material de transporte y los productos minerales. En cuanto a las exportaciones principales se encuentran las de material de transporte, de metales comunes y las manufacturas.

Por áreas geográficas, en 1992, el 71.2% de las exportaciones se dirigieron a la Unión Europea, entre ellos : 20.2% a Francia, 15% a Alemania, 10.9% a Italia y 7.7% al Reino Unido. A los países de la Organización para la Cooperación y Desarrollo Económico (OCDE) no comunitarios se exportó un 11.3%; a países en desarrollo 14.5%; a la Organización de Países Exportadores de Petróleo (OPEP) 3.5% y a América Latina 4.3%. Por otra parte, el 60.7% de las importaciones procedían de la Comunidad Económica Europea (CEE)-Alemania, Francia, Italia y Reino Unido- (Ver Cuadro No.3).

CUADRO No. 3

INDICADORES DE COMERCIO EXTERIOR					
	ESPAÑA	MARRUECOS	ARGELIA	TUNEZ	MAGHREB
IMPORT. MILL. DOLARES	81.90	7.14	7.43	7.29	21.05
EXPORT. MILL. DOLARES	82.90	3.76	11.62	4.44	19.81
PRINC. PROV. % 92	UE60.7	UE62.8	UE67.1	FRA25.1	
PRINC. CLIENT. % 92	UE71.2	UE66.0	UE71.1	FRA25.9	

Nota: Cifras 1992, salvo anotaciones.

Fuente: Le Décaennaire: L'Etat du Monde (1995) p.260 y 261; Human Development Report (1994), p.129 y World Development Report (1994), p.162 y 163.

En lo que respecta a Marruecos, este país es líder en la exportación de fosfatos y productos de fosfatos, además exporta frutas cítricas, ropa y pescado. En cambio sus importaciones se basan en el petróleo, alimentos, químicos y maquinaria. Sus principales socios comerciales son la Comunidad Económica Europea, Francia y Estados Unidos.

Como ya se ha mencionado, el sector agrario es la base del país; el 85% de la superficie cultivable se compone de pequeñas explotaciones cultivables, mientras que el 15% de la tierra corresponde a grandes propiedades mecanizadas y orientadas hacia los cultivos de exportación. Asimismo, Marruecos tiene una

adversa balanza comercial y una gran deuda externa por lo que depende de ayuda del extranjero. Desde 1976, los productos de Marruecos han adquirido un lugar importante en el Comunidad Económica Europea. También el turismo y los salarios ganados por los trabajadores marroquíes proceden de los países de la Comunidad Económica Europea, principalmente en Francia. Durante la década de 1980, Marruecos fue adversamente afectado por la sequía, por la depresión en el mercado mundial de fosfatos, y el costo de la guerra del Sahara Occidental, lo que repercutió en una crisis económica seria.

Francia es el primer socio comercial de Argelia; no obstante, ha diversificado sus mercados. Sus intercambios comerciales se han facilitado gracias al gasoducto Trans-mediterráneo completado en 1983, transportando gas natural para Italia y otros mercados europeos; así como también los gasoductos de Libia y Marruecos. Su principal riqueza es la minería, seguida de la ganadería y la pesca. Entre las principales exportaciones de Argelia se encuentra la del petróleo y el gas natural a los Estados Unidos y otras naciones; los hidrocarburos participaron en un 96% de ganancias por exportaciones en 1990. Otras exportaciones incluyen vegetales, tabaco, piel, cuero, los dátiles y fosfatos. En cuanto a sus importaciones, éstas se basan en productos alimenticios principalmente los cereales; bienes de equipo, bienes de consumo y productos semiterminados.

En Túnez el petróleo crudo representa el 41% de las exportaciones; los textiles 21%; y los fosfatos y los químicos 17%. Las importaciones consisten principalmente de materias primas, maquinaria, alimentos y artículos de consumo. Su economía es predominantemente agrícola, y participa de forma importante en el PIB y en el empleo total tunecino. Entre sus principales socios comerciales se encuentran Francia e Italia.

### **1.2.5 Deuda externa.**

La renegociación y la reestructuración de la deuda externa es el camino a seguir en los países de España y la región del Maghreb, quienes han obtenido buenos resultados a través de acuerdos con el Fondo Monetario Internacional y el Banco

Mundial, instituciones que proveen de apoyo financiero a las naciones. Pero como estos países poseen una economía muy distinta entre sí, las negociaciones se realizan por separado.

Tal es el caso del 'Club de París' que gracias a su ayuda los acreedores gubernamentales acordaron reprogramar los pagos de capital e intereses de la deuda exterior junto con los países del Maghreb.

España es el país más endeudado comparado con la región maghrebina: tiene una deuda externa de 79,784 millones de dólares (1993); por su parte Argelia debe 26,300 millones de dólares (1992), Marruecos debe 21,400 millones de dólares (1992) y Túnez debe 8,470 millones de dólares (1992).

Calculando el porcentaje que representa la deuda externa con respecto al PIB, se obtuvieron las siguientes cifras: Aproximadamente, España destina el 14.90%; Marruecos el 76.18%; Argelia el 54.40% y Túnez el 54.53%.

En cuanto al porcentaje que representa el servicio de la deuda externa con relación a las exportaciones, se obtuvo que: Para España esta relación es nula; para Marruecos de 25.9; para Argelia de 71.9 y para Túnez de 20.4%.

A partir de lo anterior se concluye que, Marruecos es el país que destina un mayor porcentaje de su PIB para el pago de su deuda externa, seguido de Argelia y Túnez, mientras que España destina el menor porcentaje entre los países estudiados.

Asimismo, para Argelia la relación deuda externa-exportaciones es la más elevada de los países de nuestra investigación, en segundo lugar aparece Marruecos y en tercero Túnez; mientras que para España esta relación no es considerada, debido a que no destina ninguna cantidad de exportaciones para el pago del servicio de la deuda externa.

## CAPITULO II

### DIFERENCIAS POLITICAS Y CULTURALES

#### 2.1 Condiciones políticas.<sup>1</sup>

España es un Estado de Europa Occidental cuya forma política es la monarquía parlamentaria. Su régimen político, social y democrático de derecho se basa en la Constitución aprobada por las Cortes el 31 de octubre de 1978, sometida a referéndum el 6 de diciembre de ese año y promulgada por el rey el 27 de diciembre de 1978 (enmendada en 1992). El jefe de Estado es el rey de España Don Juan Carlos I de Borbón desde noviembre de 1975.

El reino de Marruecos es una monarquía constitucional. El proceso colonizador europeo desmembró el reino dividiéndose durante el siglo XX en dos protectorados: el francés y el español, además de una zona internacional en Tánger. La lucha anticolonial termina en 1956, con la declaración de su independencia. Se rige por la Constitución del 1 de marzo de 1972. El rey Hassán II gobierna desde el 10 de febrero de 1961 hasta la fecha.

Por su parte Argelia logra su independencia el 3 de julio de 1962, tras una dura lucha armada con Francia (desde 1954) que había conquistado el territorio en 1830. La República Democrática y Popular de Argelia sufrió un golpe de Estado el 19 de junio de 1965, donde fue destituido el presidente Ben Bella y derogada la Constitución del 8 de septiembre de 1963, aprobada por referéndum (enmendada en 1989). En base a ella, el presidente de la República, que es elegido por sufragio universal y permanece en el cargo cinco años, dispone de amplios poderes, tanto en el campo ejecutivo como en el legislativo. El presidente actual es Liamine Zérohual desde el 31 de enero de 1994, quien sucedió al Alto Comité del Estado (ACE), presidencia colegial que fue dirigida por Ali Kafi, desde el 2 de julio de 1992. Había reemplazado a Mohamed Boudiaf ( quien tomó posesión el

<sup>1</sup> Fuentes bibliográficas para el desarrollo del siguiente apartado: a) *Diccionario Enciclopédico Economía*, (1980), Vol. 1, 4, 6 y 8; b) Embajada de España en México: *España* (1993), p.127-160; c) *Enciclopedia Hispánica*, (1990), Vol. 2, 9, 10 y 14; d) *La Découverte: L'Etat du Monde* (1995), p. 156-160, 216-226 y 258-264; e) *The Middle East an North Africa*, (1994), p.259, 272, 680-684 y 836-844.



16 de enero de 1992 y fue asesinado el 26 de junio de 1992), mismo que había sucedido a Chadli Benjedid a mediados del 11 de enero de 1992.

En cambio el régimen político de Túnez es una República de tipo presidencial. Fue un protectorado francés desde 1881 hasta 1956, año en que logró su independencia. Se rige según la Constitución aprobada por la Asamblea constituida el 1 de junio de 1959. Y el actual presidente es Zine Al-Abidine Ben Ali.

### **2.1.1 Constitución.**

Las Constitución española actual cuenta con un preámbulo, 169 artículos divididos en 10 títulos y varias disposiciones transitorias y adicionales. El texto pretende instaurar un Estado social y democrático de derecho adaptado a las circunstancias del último tercio del siglo XX.

La Constitución española aprobada en octubre de 1978 y vigente desde diciembre del mismo año, establece la organización territorial en municipios, provincias y Comunidades Autónomas. Los órganos de gobierno de los municipios y provincias se conocen también como ayuntamientos, por lo tanto, los ayuntamientos y las diputaciones constituyen la administración local. Por esta razón incluye, entre una extensa declaración de derechos y libertades públicas, la opción favorable a un reparto territorial del poder político que da lugar al Estado de las Autonomías.

La Constitución marroquí es reciente y fue aprobada por referéndum nacional el 4 de septiembre de 1992. Dirige al Reino de Marruecos como un Estado soberano islámico, que forma parte del Maghreb. El cual se compromete a adherirse a los principios, derechos y obligaciones de la organización internacional y a trabajar para la preservación de la paz y la seguridad mundial.

La soberanía pertenece a la nación y es ejercida directamente por medio del referéndum e indirectamente por las Instituciones Constitucionales. Todos los marroquíes son iguales ante el derecho, y los adultos gozan de igualdad de derechos políticos incluyendo la franquicia (inmunidad). Gozan de libertad de

movimiento, opinión y discursos; tienen derecho a la educación, al empleo, la huelga y a la propiedad privada.

Una nueva Constitución para la República Democrática y Popular de Argelia, fue aprobada por referéndum popular el 19 de noviembre de 1976 y promulgada el 22 de noviembre del mismo año. La Constitución fue enmendada por la Asamblea Popular Nacional el 30 de junio de 1979. La enmienda fue aprobada por referéndum el 3 de noviembre de 1988 y el 23 de febrero de 1989. La Constitución de 1989 puso término al monopolio político del Frente de Liberación Nacional (FLN). El proceso de democratización se vio interrumpido el 11 de enero de 1992 cuando fueron anuladas las elecciones legislativas en las que se evidenciaba la victoria de los integristas del Frente Islámico de Salvación (FIS).

La soberanía nacional reside en la población argelina, por lo que debe ser ejercida a través de sus electores representativos. Las Instituciones del Estado deben consolidar la unidad nacional y proteger los derechos fundamentales de los ciudadanos. Además, la Constitución argelina apoya los principios de las Naciones Unidas, de cooperación internacional, de no intervención en los asuntos internos del Estado, entre otros más. Esta Constitución puede ser revisada por el presidente de la República.

La Constitución para la República de Túnez fue promulgada el 1 de junio de 1959 y enmendada el 12 de julio de 1988. La Constitución atribuye amplios poderes al presidente de la República, elegido por 5 años por sufragio universal directo, al igual que los diputados de la Asamblea Nacional. La soberanía reside en la población. Se reconoce al Islam como la religión del Estado, con la introducción de ciertas reformas como la abolición de la poligamia.

### **2.1.2 Jefe de Estado.**

En España el rey simboliza la unidad y permanencia del Estado, ejerce una función arbitral y moderada del funcionamiento regular de las instituciones y asume la más alta representación del Estado español en las relaciones internacionales.

En lo que respecta al cargo de presidente de España, éste es elegido por sufragio libre y universal por un período de 5 años. El candidato que obtiene la mayoría de votos forma el gobierno y se somete a consideración del Congreso, con la presentación de su programa de gobierno. Una vez obtenida la confianza en la sesión de investidura, el presidente es nombrado por el rey, al que propondrá el nombramiento de los ministros, cuyo número no está predeterminado y oscila entre 15 y 23, se trata de un registro constitucional del Primer Ministro. Tiene amplias facultades de impulso político y es, a la vez, el órgano superior de la administración pública.

El presidente de gobierno, el Vicepresidente y los Ministros forman el órgano colegiado denominado Consejo de Ministros. Se reúne con una periodicidad semanal y es el órgano deliberante y decisorio a través del cual el gobierno ejerce su función de dirección política. Es además, el órgano superior de la administración pública.

En lo que se refiere a los países magrebíes podemos observar que:

La corona de Marruecos y su atención a los derechos constitucionales serán hereditarios y transmitidos por el rey, quien es el símbolo de unidad, garantiza la continuidad del Estado, y salvaguarda el respeto por el Islam y la Constitución. Tiene el poder para asignar y destituir al Primer Ministro y otros Ministros del Gabinete y preside sobre éste último. Promulga la legislación que ha sido aprobada por la Cámara de Representantes con un período de 30 días, tiene el poder para disolverla y autoriza la revisión a la Constitución.

También el soberano es el comandante en jefe de las fuerzas armadas; hace asignaciones para puestos civiles y militares; nombra embajadores, firma y ratifica tratados, preside sobre el Consejo Supremo del Magistrado, el Consejo Supremo de Educación y el Consejo Supremo para la Reconstrucción Nacional. En casos de amenaza al territorio nacional o a la acción de instituciones constitucionales, el rey también podrá consultar a los Presidentes de la Cámara de Representantes y del Consejo Institucional además de declarar un estado de emergencia.

El gobierno marroquí se encuentra compuesto por el Primer Ministro y su Gabinete. El Primer Ministro será responsable ante el rey y la Cámara de Representantes y asegurará la ejecución de derechos. Asimismo, será autorizado para iniciar legislación y para ejercer poder, excepto cuando son reservados al rey. Además presentará a la Cámara de Gobierno un programa de ejecución y coordinará el trabajo ministerial.

El presidente de la República en Argelia es el jefe de Estado, jefe de las fuerzas armadas y responsable para la defensa nacional. Debe ser de origen argelino, un musulmán de más de 40 años de edad. Es elegido por sufragio universal, directo y secreto. Su mandato es por 5 años, y es infinitamente renovado. El presidente conforma la unidad de la nación, preside encuentros de los partidos y del Consejo de Ministros.

En Túnez el presidente de la República es jefe de Estado y jefe del Ejecutivo. Debe tener una edad mínima de 40 y máxima de 70 años. El presidente es elegido por sufragio universal por un período de 5 años que es renovable dos veces, consecutivas. Es también el comandante en jefe del ejército y hace asignaciones civiles y militares. El gobierno puede ser censurado por la Asamblea Nacional. El presidente de la Asamblea Nacional no será elegible como un candidato presidencial.

### **2.1.3 Estado.**

En la actualidad, el Estado español está constituido por el Estado Central y por 17 Comunidades Autónomas. Existen dos territorios extraterritoriales (enclaves), las ciudades de Ceuta y Melilla, no configuradas como Comunidades Autónomas.

Las Comunidades Autónomas se constituyen en el título VIII de la Constitución de 1978, que establece los mecanismos para pasar de un Estado unitario y centralista, vigente durante la etapa dictatorial, a otro de naturaleza democrática y descentralizada. Al mismo tiempo, la Constitución proclama el principio de la unidad indisoluble del Estado español, fundamentado en una sola soberanía, la del pueblo y afirma la igualdad entre los ciudadanos del Estado español y entre

las Comunidades Autónomas. Además, prohíbe la federación de las Comunidades Autónomas aunque pueden celebrar acuerdos de cooperación con la autorización de las Cortes Generales.

Las materias que le corresponden al Estado son las relaciones internacionales, la defensa, el régimen aduanero y arancelario, el comercio exterior, el sistema monetario, la hacienda y la deuda del Estado.

En Marruecos el Estado se encuentra dividido en 5 wilayas (distritos), 18 prefecturas, 42 provincias y 1544 comunas. La administración es altamente centralizada y no existe un gobierno local. El Estado se encuentra al servicio del rey.

En Argelia, el territorio está dividido administrativamente en 48 wilayas, de acuerdo a la Constitución vigente. El Estado está exclusivamente al servicio de la población.

Por lo que respecta a Túnez se encuentra dividido en 23 gobernaciones. El Estado tiene como función principal respetar los derechos y libertades de los ciudadanos del país.

#### **2.1.4 Poder Legislativo.**

La representación política del pueblo español reside en el Parlamento, denominado Cortes Generales, las cuales constan de dos cámaras: El Congreso de los Diputados, o Cámara Baja, y el Senado, o Cámara Alta. El Senado desempeña el papel de Cámara de 'enfriamiento' del proceso legislativo, cuyas enmiendas o eventual veto a los proyectos procedentes del Congreso de los Diputados pueden ser superados por esta última. Se compone de 208 miembros elegidos y 46 designados por los parlamentos de las Comunidades Autónomas; tiende a convertirse en una Cámara de Representación Territorial. Por su parte, el Congreso se compone de 350 diputados elegidos en base a un sistema substancialmente proporcional. Su mandato, como el de los senadores, dura 4 años, aunque cabe la posibilidad de la disolución anticipada de una o ambas cámaras a iniciativa del gobierno. Además otorga la investidura al presidente del

gobierno y puede provocar su dimisión, mediante la aprobación de una moción de censura, o a través de la negativa de conceder la confianza solicitada por el gobierno.

En Marruecos, el poder legislativo consiste en una sola asamblea, la Cámara de Representantes. Sus miembros son elegidos por un período de 6 años, dos tercios de los miembros son elegidos por sufragio universal directo y un tercio por un colegio electoral formado por consejeros, jefes y empleados representativos.

La Cámara adopta la legislación, que podrá ser iniciada por sus miembros o por el Primer Ministro; tendrá derecho a autorizar alguna declaración de guerra; de iniciar una revisión de la Constitución; y de aprobar alguna extensión más allá de 30 días de estado de emergencia. Generalmente se reúne dos veces al año.

También se encuentra el Consejo Constitucional conformado por un presidente, cuatro miembros asignados por el rey por un período de seis años, y cuatro miembros asignados por el presidente de la Cámara de Representantes por el mismo período. La mitad de cada categoría del Consejo será autorizado para juzgar la validez de elecciones legislativas, orgánicas y procedimientos de gobierno de la Cámara de Representantes. Asimismo, cuenta con un Consejo Económico y Social que será establecido para dar su opinión sobre todas las materias de naturaleza económica o social. Su Constitución, organización, prerrogativas y procedimientos de gobierno serán determinadas por una Ley Orgánica.

La Asamblea Popular Nacional de Argelia (430 miembros eran elegidos por sufragio universal directo por un período de 5 años). Ha sido sustituida el 29 de enero de 1992 por un Consejo Consultivo de 60 miembros.

El poder legislativo en Túnez es ejercido por la Asamblea Nacional, que es elegida (al mismo tiempo que el presidente) cada 5 años por sufragio directo universal. Cada ciudadano quien ha tenido nacionalidad tunecina por más de 5 años y quien ha alcanzado los 40 años de edad tiene el derecho al voto. La Asamblea Nacional mantendrá dos sesiones cada año. Los encuentros

adicionales podrán ser sostenidos en demanda del presidente o de una mayoría de los diputados.

También cuenta con un Consejo Económico y Social agrupando a sus miembros en siete categorías representando varias secciones de la comunidad. Se encarga de los planes económicos y sociales, además de los proyectos de estudio sujetos por la Asamblea Nacional.

### **2.1.5 Poder Judicial.**

El poder judicial en España asume las funciones que le encomienda la Constitución: asegurar la sujeción de los poderes públicos a la ley y tutelar los derechos y las libertades de los ciudadanos, así como sus intereses legítimos.

La Constitución garantiza la independencia, inamovilidad y responsabilidad de jueces y magistrados con sujeción única a la ley y al autogobierno de la judicatura mediante el Consejo General del poder judicial, compuesto por 20 miembros elegidos por el parlamento, con mayoría de tres quintos. Doce de ellos deben ostentar la condición de juez o magistrado. Sus competencias abarcan la elección del presidente del Tribunal Supremo y de dos de los 12 miembros del Tribunal Constitucional, la provisión de destinos, ascensos, situaciones administrativas y régimen disciplinario. El Tribunal Constitucional salvaguarda los derechos fundamentales de los ciudadanos, recibe un tratamiento separado del poder judicial, está integrado por 12 miembros. La designación se realiza por un período de 9 años y se renueva por terceras partes cada tres años sin que exista la posibilidad de reelección.

En Marruecos el poder judicial será independiente. Los jueces serán asignados con la recomendación del Consejo Supremo de Justicia presidida por el rey, con una mezcla de tradiciones islámica y francesa. Formado por una Corte Suprema, cortes de apelación de primera instancia, así como tribunales regionales y laborales.

Los juzgados argelinos obedecen sólo al derecho; defienden a la sociedad y las libertades fundamentales. La Suprema Corte regula las actividades de Cortes y

Tribunales. La Corte más alta de la magistratura es presidida por el presidente de la República; el Ministro de Justicia es Vicepresidente de la Corte.

Al poder judicial en Túnez se le conoce como Consejo de Estado y comprende dos cuerpos judiciales: un cuerpo administrativo negociando con dos disputas legales entre individuos y Estado o cuerpos públicos y una auditoría para verificar las cuentas del Estado y someter informes. (Ver Cuadro No. 4).

CUADRO No. 4

	ESPAÑA	MARRUECOS	ARGELIA	TUNEZ
POBLACION (mil. 1994)	39.2	27.6	27.81	8.76
JEFE DE ESTADO	Juan Carlos Primero de Borbón ( Rey /1975)	Hassán II, Rey (1961)	Liamine Zérohual (1994)	Zine Al -Abidine Ben Ali (1994)
JEFE DE GOBIERNO	José Ma. Aznar (1996)	—	—	—
PRIMER MINISTRO	—	Abdellatif Filali (1994)	Mokdad Sifi (1994)	Hamed Karoui
NATURALEZA DEL ESTADO	Reino (17 regiones autónomas)	Reino	República	República
NATURALEZA DEL REGIMEN	Monarquía constitucional	Monarquía constitucional	Presidencial	Presidencial
RELIGION	Católica	Islam	Islam	Islam
LENGUAJE	Castellano (catalán, gallego y euskera)	Arabe, Beréber y francés	Arabe, Beréber y francés	Arabe, Beréber y francés
MONEDA	Peseta	Dirham	Dinar	Dinar
EXTENSION TERRITORIAL (km <sup>2</sup> )	505,925	456,730 (excluyendo Sahara Occidental)	2,381,741	163,610
TERRITORIO DE ULTRAMAR	Ceuta, Melilla	—	—	—
TERRITORIO DISPUTADO	Gibraltar	—	—	—
TERRITORIO REVINDICADO	—	Sahara Occidental	—	—

Fuente: La Découverte: L'Etat du Monde (1996) y The Middle East and North Africa (1994)

### 2.1.6 Elecciones y partidos políticos.

En España las elecciones son legislativas, autónomas, locales y europeas, que se encuentran regidas por la Constitución y la Ley Electoral de 1985, con modificaciones introducidas por la Ley Orgánica en 1987 y 1991. El sistema



electoral es de tipo proporcional corregido, salvo en el caso del Senado que es mayoritario.

Todos los partidos políticos han atravesado durante la pasada década por situaciones críticas, han conocido crisis ideológicas o faccionales, de crecimiento o de adaptación, de liderazgo o de resultados. Son alrededor de 500 partidos los que están formalmente inscritos en el registro correspondiente, pero sólo 20 tienen una capacidad organizativa y son menos los que cuentan con representación parlamentaria nacional o regional. La regulación jurídica de los partidos se encuentra en la Ley de Partidos Políticos de 1982.

Entre los partidos más importantes se encuentran el Izquierda Unida (IU), Partido Socialista Obrero Español (PSOE), Partido Popular (PP), Centro Democrático y Social (CDS) y Partido Nacional Vasco (PNV).

El Partido Socialista Obrero Español (PSOE) es el partido más antiguo de España, se fundó en 1879 por Pablo Iglesias, su renovación se produjo por Felipe González, que ocupa la Secretaría General del partido desde 1974 de forma continuada, con excepción de un breve paréntesis en 1979. Tras las elecciones municipales de 1979, el PSOE ocupó las principales alcaldías y después de las generales de 1982 y hasta marzo de 1996, el gobierno de la nación.

El partido de la derecha española es el Partido Popular (PP), fundado en 1977 por Manuel Fraga Iribarne con el nombre de Alianza Popular (AP), en 1982 se consagró como el primer partido de oposición. Ha sido liderado por Manuel Fraga, Antonio Hernández y José María Aznar, actual presidente.

Existe la presencia de partidos regionalistas y nacionalistas con representación estatal además de la autonómica y municipal en España; el mayor peso político es el de Convergencia y Unión y de menor importancia se encuentra el Partido Nacional Vasco (PNV).

Cabe señalar que en las elecciones municipales de 1994, el PP obtuvo una votación que arrasó contra el PSOE, por lo que obtuvo el liderazgo en el

Parlamento como partido en España y en las elecciones presidenciales del 3 de marzo de 1996, obtuvo el 38.8% y un total de 157 escaños de los 350 que integran el Parlamento. Es importante mencionar que el PSOE obtuvo el 37.3% de la votación y 140 escaños, 19 menos que en 1993.

En el Reino de Marruecos existe la pulverización política en muchos partidos. Entre los principales partidos políticos se encuentran:<sup>2</sup> Unión Constitucional (UC) fundado en 1983; la Agrupación Nacional de los Independientes (RNI) fundado en 1978 del pro gobierno independiente; el Movimiento Popular (MP) fundado en 1959, conservador; el Partido del Istiqlal (PI) fundado en 1944; la Unión Socialista de las Fuerzas Populares (USFP) fundado en 1959 como UNFP, se volvió USFP en 1974, de izquierda ; el Partido Nacional Democrático (PND) fundado en 1981, apoya el proceso democrático y defiende la integridad territorial de Marruecos; el Movimiento Nacional Popular (MNP) fundado en 1991; el Partido del Progreso y del Socialismo (PPS) fundado en 1974, sucesor del Partido Comunista Marroquí (1952) y Partido de la Libertad y del Socialismo (1969), el cual apoya a la nación y el progreso, y la Organización para la Acción Democrática y Popular (OADP) fundado en 1983. También se encuentran el Partido Democrático fundado en 1992, de oposición; Movimiento Popular Constitucional y Democrático (MPCD) fundado en 1967 pertenece al MP; Partido de la Acción fundado en 1971, apoya la democracia y el progreso; Partido de la Vanguardia Democrática Socialista (PADS) legalizado en 1992; Partido del Centro Socialista, Partido Democrático para la Independencia fundado en 1946; Partido Liberal Progresista (PLP) fundado en 1974, apoya las libertades individuales y la libre empresa; Partido Nacional para la Unidad y la Solidaridad fundado en 1982 y Unión Nacional de las Fuerzas Populares (UNFP) fundado en 1959.

El Partido Nacionalista Istiqlal es el más antiguo, fundado en 1944, inclinado hacia la reforma social por los miembros de la clase media. Tiene como objetivo incrementar los estándares de vida y conferir derechos iguales a todos, se encuentra dirigido por el General Muhammad Boucetta. En 1958, numerosos

<sup>2</sup> Las siglas de los partidos políticos de los países del Maghreb se encuentran en Inglés.

militantes de izquierda abandonaron el Istiqlal, y fundaron un nuevo partido: la Unión Nacional de Fuerzas Populares (UNFP), formado en 1959 por el ala izquierda secesionista, el cual ha sido objeto de la represión gubernamental; en 1974 cambia de nombre por el Partido Socialista de Fuerzas Populares (USFP). En las elecciones de 1993 los partidos USFP e Istiqlal tuvieron mayor votación, mientras los otros partidos que son minoría en el Gobierno apenas aparecieron en las votaciones.

Hasta 1989 el Frente de Liberación Nacional (FLN) era el único partido legal en Argelia. Sin embargo, las enmiendas de febrero de 1989 a la Constitución permitió la formación de otras asociaciones políticas, con algunas restricciones.

En orden de importancia actual, existen en Argelia los siguientes partidos políticos: Frente Islámico de Salvación (FIS), fundado en 1989; Frente de Liberación Nacional (FLN), socialista; Agrupación para la Cultura y la Democracia (RCD), fundado en 1989 apoya el beréber como lengua nacional; Partido Social Demócrata (PSD), fundado en 1989, apoya la liberación económica; Frente de las Fuerzas Socialistas (FFS), fundado en 1963; Movimiento Argelino para la Justicia y el Desarrollo, fundado en 1990, partido reformista; Alianza Centrista y Demócrata (ACD), fundado en 1990 como una alianza para la unidad social democrática; Asociación Popular para la Unidad y la Acción (APUA), fundado en 1990 como un partido legal; Frente Nacional de Renovación (FNR), argelino; Partido Nacional para la Solidaridad y el Desarrollo (PNSD), argelino; Partido Social Liberal (PSL), argelino; Movimiento para la Democracia en Argelia (MDA), fundado en 1990 como partido legal; Partido Demócrata Progresista (PDR), fundado en 1990 como partido legal; Partido Republicano Progresista (PRP), fundado en 1990 como partido legal; Partido de Unidad Islámica-Democrática (PUAID), fundado en 1990, aboga por la creación de un Estado pan-árabe bajo la ley islámica; y Agrupación Árabe Islámica (RAI), fundado en 1990 apoya el uso de la lengua árabe en la sociedad.

Uno de los primeros partidos políticos en Argelia fue el Movimiento por la Cultura y la Democracia (RCD), el cual apoyaba la separación de la Iglesia y el Estado, teniendo como objetivo defender los intereses culturales y políticos de la población beréber. Por su parte el Partido de Vanguardia Socialista (PAGS), el cual formado en los 60's con los comunistas, resurgió. El Partido de los socialdemócratas (PSD); el partido socialista Frente de Fuerzas Socialistas (FFS), con Ait Ahmed como dirigente en 1989 y el Movimiento Islámico por la Democracia de Argelia (MDA), dirigido por Ben Bella. El Frente Islámico de Salvación se formó con la idea de que la esfera política y la religiosa eran iguales, teniendo como líder a Abbas Madani. Su objetivo principal era el triunfo de la autenticidad cultural en el sentido de organizar la vida pública de acuerdo con las tradiciones culturales y sociales argelinas, siendo estas condicionadas por el Islam, el control de la moralidad pública, y la condena a la corrupción en el gobierno y su sustitución por la Sharia (ley musulmana).<sup>3</sup>

El FLN se preocupó por la competencia que representaban estos partidos políticos a fines de 1989 por lo que empezaron a surgir diferencias dentro del mismo partido dividiéndose en: socialistas bajo la presidencia de Boumediene; los economistas liberales beneficiados por Chadli y los arabistas.

Es así como en las elecciones de 1990, con aproximadamente el 55% de las votaciones, el FIS obtuvo 853 municipios (de un total de 1539), y 32 wilayas (de un total de 48); con un 32% de los votos el FLN apenas mantuvo el control de 487 municipios y de 14 wilayas. Además, el FLN fue derrotado por el FIS en las principales ciudades del país como es Argel, Orán, Constantina, entre otras. Los otros partidos tuvieron menor relevancia en estas votaciones.<sup>4</sup> Posteriormente se dieron dos rondas de votaciones en 1991 el FIS obtuvo 188 escaños, el FFS 25 escaños, el FLN 16 escaños y los independientes sólo 3 escaños. Asimismo, en las elecciones de 1992 se mostró un gran apoyo al partido en cuestión.

<sup>3</sup> GOJON A. M., *El fundamentalismo islámico en Argelia*, (1995), (Tesis), p.222.

<sup>4</sup> *Ibidem.*, p.226-227.

Es importante mencionar, que con la designación en la presidencia de la República de Argelia, el 31 de enero de 1994, del General Liamine Zérohual, se consagró por primera vez la gestión directa del poder por un ejército que prefirió utilizar a los 'tapadores' civiles. Es así como, el Alto Consejo del Estado (ACE), presidencia colegial, cedió el poder a los militares. El ACE se había creado en enero de 1992, desde la interrupción del proceso electoral, que parecía estar en ese entonces amenazado el poder por el Frente Islámico de Salvación (FIS), como ya se mencionó anteriormente.

En lo que se refiere a Túnez se encuentran los partidos denominados: Movimiento de la Unidad Popular (MUP) apoya las reformas radicales; Movimiento de los Demócratas Socialistas (MDS) en favor de un sistema político pluripartidista, reconocido oficialmente en 1983; Movimiento de la Renovación (MR) fundado en 1939; Partido del Renacimiento -Hizb An-Nahdah, movimiento de tendencia islámica desintegrado en 1981; Partido Social por el Progreso (PSP) fundado en 1988, liberal; Partido de la Unidad Popular (PUP) reconocido en 1983; Agrupación Constitucional Democrática (RCD) fundado en 1934 como el Partido del Néo-Destour, anteriormente conocido como Partido Destour, renombrado Partido Socialista Desturiano en 1964 y adoptó el actual nombre en 1988, es un partido moderado de izquierda que alcanzó la independencia tunecina ; Agrupación Nacional Árabe, desintegrado en 1981; Agrupación Socialista Progresista (RSP) fundado en 1983 y reconocido en 1988 y por último la Unión Democrática Unionista (UDU) reconocido en 1988 que apoya la unidad árabe.

Túnez en realidad es gobernado bajo un sistema de partido único, el Partido Destour Socialista, generalmente conocido como el Neo-Destour, para distinguirlo del viejo Partido Destour fundado en 1920 (Destour significa 'Constitución') que sostiene todos los curules en la Asamblea Nacional. El presidente Zine el-Abidine Ben Alí fue electo presidente por este partido.

Es importante señalar al Frente Polisario, de gran relevancia debido a que fue un movimiento formado en 1973 para ganar la independencia del Sahara Occidental.

primero de España y después de Marruecos y Mauritania; firmó un Tratado de paz con el gobierno de Mauritania en 1979 apoyado por el gobierno argelino; en febrero de 1976 proclamó la República Árabe Saharaui, reconocida por 30 miembros estados de la Organización de la Unidad Africana (OUA). Asimismo, el asunto del Sahara fue tratado por primera vez en las Naciones Unidas en 1963 en el Comité Especial de Descolonización; y en 1965 la Asamblea aprobó la primera resolución pacífica. No obstante, hasta la fecha no se ha podido concretizar ninguna solución respecto al conflicto del Sahara Occidental.

### **2.1.7 Organizaciones Internacionales.**

España es miembro de la Organización de las Naciones Unidas desde 1955<sup>5</sup> y de todos los organismos especializados de las Naciones Unidas (Banco Mundial, FMI, GATT, ONUDI, etc.). En 1951 España fue admitida en la Organización Mundial de la Salud (OMS), en 1952 en la Organización de Naciones Unidas para la Educación la Ciencia y la Cultura (UNESCO) y en 1953 en la Organización Internacional del Trabajo (OIT). En 1958 ingresa en la Organización para la Cooperación y Desarrollo Económico (OCDE) y a mediados del mismo año al Fondo Monetario Internacional (FMI) y al Banco Mundial (BM). Además de pertenecer a la Conferencia de las Naciones Unidas para el Comercio y el Desarrollo (UNCTAD), a la Comisión Económica de las Naciones Unidas para Europa, a la Comisión Económica de las Naciones Unidas para América Latina y el Caribe, al Consejo de Europa, al Banco Europeo de Reconstrucción y Desarrollo (BERD), al Banco Africano de Desarrollo, al Banco Asiático de Desarrollo, al Banco Interamericano de Desarrollo, etc.

El 28 de mayo de 1982 se incorpora a la Organización del Tratado del Atlántico Norte (OTAN)<sup>6</sup>, en otro apartado se explicará con detalle el debate existente para

<sup>5</sup> El 31 de enero de 1955 el Secretario General de las Naciones Unidas, Dag Hammarskjöld, invitó a Alemania Federal y a España a mandar sus Observadores Permanentes a la sede de la ONU. El 14 de diciembre de 1955 España fue admitida como miembro de la ONU con la decisión "en bloque" de la Asamblea General con la abstención de Bélgica y México sobre la admisión de 16 nuevos Estados. OSMANÇY J. E., *Enciclopedia Mundial de Relaciones Internacionales y Naciones Unidas* (1991), p. 1733.

<sup>6</sup> La cooperación española con la Alianza se efectuaba a través de los Estados Unidos por lo tanto la OTAN no se pronunció a favor del ingreso español, pues en un supuesto conflicto bélico España

su ingreso a dicha organización. El proceso de integración de España a la Comunidad Económica Europea (CEE) culmina el primero de enero de 1986.

Los países del Maghreb son miembros de la Organización de las Naciones Unidas y de todos sus organismos especializados, excepto el Tratado General de Aranceles y Comercio (GATT). Además de la Liga Árabe, de la Organización de la Unidad Africana (OUA), de la Unión del Maghreb Árabe (UMA) y de los Países No Alineados. Asimismo forman parte del Fondo Árabe para el Desarrollo Económico y Social (FADES), del Banco Árabe para el Desarrollo Económico de África (BADEA), del Fondo Monetario Árabe (FMA) y de la Organización de la Conferencia Islámica (OCI).

La Liga Árabe fue establecida en 1945, para defender los intereses políticos y económicos de los países árabes. Forman parte Arabia Saudita, Argelia, Bahrein, Egipto, Emiratos Árabes Unidos, Irak, Jordania, Katar Kuwait, Líbano, Libia, Marruecos, Mauritania, Omán, República del Yemen, Siria, Somalia, Sudán y Túnez.

La Organización de la Unidad Africana (OUA) fue fundada en 1963, es una agrupación de todos los países independientes de África. Su finalidad es promover la cooperación internacional y erradicar el colonialismo de África.

La Unión del Maghreb Árabe (UMA) fue formada por Marruecos, Argelia, Túnez, Mauritania y Libia en 1989. Tiene como objetivo la cooperación y ayuda entre los países de la región.

La Organización de países No Alineados, conformada por aquellos países que en los años de la división del mundo en dos bloques militares contrapuestos, 1949-1955, se afanaron por quedar fuera de esta división. Asistieron a la la.

---

se encontraría en las mismas condiciones que cualquiera de los miembros de la OTAN. Desde la muerte del dictador, las negociaciones para la adhesión española en la OTAN, se vitalizaron enormemente. Es así como la política gubernamental de transición entonces representada por la Unión de Centro Democrático (UCD), estimaba necesario iniciar y asegurar el acercamiento con la Alianza Atlántica, toda vez que no se podía sostener la opinión mayoritaria que al respecto existía en el Parlamento y, asimismo, cabía la posibilidad de un cambio político en el contexto interno, lo que suscitaba incertidumbre para el futuro del pueblo español. RENDON A., *La Adhesión de España a la OTAN*, (1989), (Tesis), p. 56-57.

Conferencia de los Jefes de Estado en Belgrado (1961) ; 25 países entre ellos Argelia, Marruecos y Túnez.

Marruecos forma parte de la ONU desde el 12 de noviembre de 1956, además pertenece al Fondo Monetario Internacional, al Comité Consultivo del Maghreb, y al World Phosphate Rock Institute. Desde 1969 es miembro asociado de la CEE, manteniendo el Acta de Asociado (que expiró en 1974) hasta septiembre de 1975. En Abril de 1976 firmó con Argelia y Túnez un nuevo Acuerdo de Comercio y Cooperación con la CEE. (Ver Cuadro No. 5).

CUADRO No. 5

ORGANIZACIONES INTERNACIONALES				
	ESPAÑA	MARRUECOS	ARGELIA	TUNEZ
ONU <sup>1</sup>	X	X	X	X
OCDE <sup>2</sup>	X			
CEE (UE) <sup>3</sup>	X	MIEM. ASOC.	MIEM. ASOC.	MIEM. ASOC.
OTAN <sup>4</sup>	X			
BERD <sup>5</sup>	X			
LIGA ARABE		X	X	X
OUA <sup>6</sup>		X	X	X
UMA <sup>7</sup>		X	X	X
OPEP <sup>8</sup>			X	
FADES <sup>9</sup>		X	X	X
BADEA <sup>10</sup>		X	X	X
FMA <sup>11</sup>		X	X	X
OCI <sup>12</sup>		X	X	X

1. ORGANIZACION DE LAS NACIONES UNIDAS. 2. ORGANIZACION PARA LA COOPERACION Y DESARROLLO ECONOMICO. 3. COMUNIDAD ECONOMICA EUROPEA (UNION EUROPEA). 4. ORGANIZACION DEL TRATADO DEL ATLANTICO NORTE. 5. BANCO EUROPEO DE RECONSTRUCCION Y DESARROLLO. 6. ORGANIZACION DE LA UNIDAD AFRICANA. 7. UNION DEL MAGHREB ARABE. 8. ORGANIZACION DE PAISES EXPORTADORES DE PETROLEO. 9. FONDO ARABE PARA EL DESARROLLO ECONOMICO Y SOCIAL. 10. BANCO ARABE PARA EL DESARROLLO ECONOMICO DE AFRICA. 11. FONDO MONETARIO ARABE. 12. ORGANIZACION DE LA CONFERENCIA ISLAMICA.

Fuentes: Almanaque Mundial (1984), Ed. América; Almanaque Norma (1984), Ed. Norma; Diccionario Enciclopédico de Economía (1980), Ed. Planeta y The Middle East and North Africa (1984), Ed. Europa Publications Limited.



Argelia ingresó a la ONU el 8 de octubre de 1962 , además es miembro de la Organización de Países Exportadores de Petróleo (OPEP) . Desde 1962 mantuvo una política antiimperialista y solidaridad con los países árabes, los países socialistas y los del Tercer Mundo. Cabe señalar que en 1961 Argelia, desde su lucha por la independencia en su última etapa, participa en la creación de "Movimiento de Países No-Alineados", en calidad de miembro fundador.

Túnez, además de ser miembro de la ONU desde el 12 de noviembre de 1956, pertenece a la Comisión Económica para Africa, al Banco Africano de Desarrollo, al Comité Consultivo Permanente del Maghreb y mantiene un Acuerdo de Comercio y Cooperación con la CEE.

## **2.2 Diferencias culturales.**

### **2.2.1 Población y lengua.**

En España se asentaron pueblos diversos: desde la antigüedad en la península se hallaban restos del paleolítico inferior; posteriormente fue habitada por grupos iberos, celtas y tartesios. Estos pueblos comerciaron posteriormente con fenicios y griegos que llegaron a las costas de España desde el Mediterráneo Oriental. Tiempo después, la civilización cartaginesa ejerció la supremacía comercial y naval. A mediados del siglo III los cartagineses empezaron a luchar con los romanos dando origen a las guerras púnicas, por lo que con la derrota de Cartago, la hegemonía romana se extendió en la región española, propagándose la religión y costumbres romanas; A principios del siglo V a. C., los pueblos germánicos empezaron a penetrar en España, produciéndose las grandes invasiones de suevos, alanos y vándalos, y tras estos los visigodos. Más tarde, en el siglo VIII se produjo la llegada de árabes musulmanes, así como de los beréberes, última aportación étnica importante procedentes del norte de Africa. De esta manera la diversidad de culturas y movimientos estéticos que se han desarrollado en España ha dado lugar a un fabuloso patrimonio cultural.

El crecimiento de la población en España durante la Edad Media y en la Edad Moderna fue lento, principalmente por las epidemias que afectaron a la población

hispana, incrementando el índice de mortalidad infantil. Durante el siglo XIX, los emigrantes procedentes de España se dirigieron sobre todo a América del Sur, pero en el siglo XX, durante la década de los 60's., se dirigieron a los países más industrializados de Europa atlántica y central.

En la actualidad el crecimiento de la población española (39 millones de habitantes) ha ido acompañado de una redistribución de la misma, como consecuencia de los movimientos migratorios y de los diferentes comportamientos demográficos ocasionados por la estructura demográfica de cada zona. Lo cual implica un aumento de la población residente en los núcleos y regiones urbano-industriales y una reducción de la población rural y semirural, produciéndose grandes desequilibrios demográficos interregionales y fenómenos de despoblamiento en numerosas zonas rurales.

La Comunidad Autónoma con mayor grado de ruralidad (según el tamaño de los asentamientos) es Galicia, donde un 72% de su población reside en núcleos menores de 10.000 habitantes, y por el contrario el mayor grado de urbanización corresponde a Madrid (donde el 89% de la población vive en núcleos mayores de 50.000 habitantes). Asimismo, en Murcia, Andalucía y Valencia se encuentran los asentamientos intermedios (de 10.000 a 50.000 habitantes) compuestos sobre todo por 'agrocidades', es decir, comunidades en las que se produce la interacción de grupos agrarios y urbanos.<sup>7</sup>

El castellano es considerado el idioma oficial hablado por la inmensa mayoría de la población, aunque entre 5 y 6 millones de personas hablan el catalán; 2 millones aproximadamente hablan gallego y cerca de 600 mil hablan euskera, son lenguas vivas (cooficiales con el castellano), con una notable producción literaria y proyección exterior. También son consideradas como lenguas oficiales o nacionales.

El mundo maghrebino de Marruecos, Argelia y Túnez, se caracteriza por su población étnicamente beréber y árabe. Los beréberes han vivido en la región

---

<sup>7</sup> España, *Op. cit.*, p.269-270.

desde tiempos antiguos, sus características físicas, sociales y culturales son diversas; existen también beréberes bajo influencia cultural árabe.

Los árabes son un pueblo semítico, diseminado en muchas tribus nómadas que desde tiempo inmemorial moraba en la península de Arabia y que del siglo VII en adelante extendió su dominio hacia Egipto, Siria, Asia Menor, todo el norte de Africa y España. Actualmente, no forman una sola nación, sino varias que se extienden desde Marruecos hasta Irak.

La mezcla de lenguajes y formas de vida hacen una imposible clasificación de la gente del Maghreb. El árabe es el lenguaje oficial de la población maghrebí, aunque en algunos poblados se hablen lenguas europeas, oficiales durante la época colonial.

La población de Marruecos esta constituida por árabes que constituyen la mayoría de la población y los beréberes (habitantes originales), constituyen cerca de 1/3 de la población. Los últimos tienen cabello y ojos claros; practican el nomadismo y se trasladan con sus ganados en busca de pastos, por lo que se concentran en las montañas. En cambio los árabes, aunque conservan tradiciones islámicas, se adaptan con mayor rapidez a las nuevas formas de vida. Se puede decir que las diferencias entre los árabes y beréberes son más lingüísticas que raciales: los habitantes de lengua beréber se dividen en tres grupos etnolingüísticos: el del Rif, el tamazight del Atlas Medio y el shlu del Alto Atlas y de la planicie del Sus. El resto de la población habla árabe y se compone de beréberes arabizados de las llanuras y mesetas, así como de árabes beduinos que viven en el campo o en el desierto y llegaron en los siglos VII, XI y XII.

La mayoría de la población que habitaba la península de Arabia, estaba constituida por tribus beduinas (nómadas) independientes, cada una bajo el mando de un jeque. Dentro del pueblo árabe se distinguían dos grupos rivales: los árabes del sur o yemenies, descendientes de Qatán e inclinados a la vida sedentaria, y los árabes del norte o nazaríes, descendientes de Ismail y tendentes al nomadismo. Los grandes nómadas eran camelleros, mientras que los pequeños

nómadas eran pastores de ovejas. Otros nómadas fueron estableciéndose de forma sedentaria y pagaban tributo a los beduinos del desierto. Actualmente, los beduinos viven en el norte de África y en la península de Arabia y con la cría de camellos trafican en Egipto y en Medio Oriente, son por lo general musulmanes.

Únicamente, de los 27.6 millones de habitantes el 0.7% es de origen europeo, la gran mayoría son de España y Francia. Con respecto a los judíos se pueden observar diferencias entre los que llegaron antiguamente del Asia Menor y los que se refugiaron en Marruecos en los siglos XVI y XVII procedentes de Europa. Los primeros conservaban su religión, hablaban el beréber y estaban muy africanizados; los otros hablaban lenguas europeas en especial español. Además la presencia de gente de color dio lugar al mestizaje, adquiriendo los derechos de plena ciudadanía con el protectorado francés.

La población se concentra en las llanuras, mesetas y colinas del noroeste del país. Las regiones áridas del este y sur y los montes del Atlas están muy poco poblados. La ciudad de Casablanca es la más importante y el principal centro industrial y comercial del país, Marrakech, Fez y Meknás o Mequinez son ciudades tradicionales y Tánger es un centro turístico.

La población argelina se compone de árabes, beréberes o mezcla de ambos. También se encuentran los nómadas llamados Tuareg en el Sahara Argelino, los cuales rechazan toda posibilidad de mezclar su sangre con la de cualquier extranjero. Asimilaron la religión musulmana y tienen rasgos caucásicos, son nómadas y se sustentan de los productos de los ganados. La mujer tiene más libertades de expresión dentro de la familia y en la política. Utilizan al dromedario para trasladarse y efectuar operaciones comerciales. Se encuentran divididos en dos tribus: La del este y los del oeste, su túnica varía entre azul, turquí e indigo. Se les conoce como 'hombres azules', también el color de sus tiendas es diferente.

En el siglo XIX el establecimiento francés añadió un gran elemento europeo a la población. Además del establecimiento de italianos, malteses, griegos y

españoles establecidos en la región de Orán. Actualmente se puede observar que de 27.81 millones de habitantes solamente el 1% o menos son de origen europeo. También llegó un pequeño grupo de judíos que hablaban árabe después de la independencia en Argelia. Aproximadamente más del 90% de la población viven en el norte de Argelia.

La ciudad más poblada es Argel, seguida de Blida, Ech Chlef, Sétif, Tizi Ouzou, Orán y Constantina.

La mayor parte de la población tunecina está compuesta por árabes, árabe-beréberes y beréberes puros. Algunas regiones del norte, y particularmente los alrededores de la capital, tienen una densa población, mientras que el sur del país permanece casi desierto. En cuanto a la población europea, consta principalmente de tres núcleos malteses, franceses e italianos; por lo que de 8.76 millones de habitantes, actualmente únicamente el 1% es de origen europeo. Aproximadamente 25 mil personas forman parte de la comunidad judía tunecina.

Otras poblaciones importantes en la costa son: Sfax, Ariana, Bizerta y Susa (Kairuán al interior).

### **2.2.2 Religión y formas de vida.**

Durante la Edad Media el cristianismo convivió en España con el judaísmo y la religión islámica, pero desde los Reyes católicos se convirtió en la religión obligada de los españoles.

El Cristianismo nació en Judea, divulgada primero por Oriente y predicada en el mundo entero por los Apóstoles inmediatamente después de la muerte de Jesús. San Pedro fue el primer obispo de Roma, pero el fundador más activo de la Iglesia cristiana fue San Pablo, quien propagó por Grecia y por Italia la nueva doctrina. Perseguido por los emperadores desde Nerón hasta Diocleciano, el cristianismo no gozó de libertad hasta el reinado de Constantino, quien proclamó en 313 el principio de tolerancia religiosa y en 325 convocó al Concilio de Nicea.

Durante la Edad Media, se fue propagando el cristianismo por todos los países civilizados. El cisma de Focio, en 858, separó la Iglesia griega de la Iglesia latina. El gran cisma de Occidente fue una causa de división para la cristiandad y de debilitamiento para la Iglesia. Por último, en el siglo XVI, Lutero y Calvino inician la Reforma, no reconociendo más autoridad que la Biblia, y provocaron las sangrientas luchas que vivió Europa en ese tiempo.

España recibió la predicación del apóstol Santiago, quien según la tradición, estuvo en Barcelona o Tarragona, de donde se supone pasó a Zaragoza y León, cruzando España hasta llegar a Santiago de Compostela, regresando hacia el año 44 a Jerusalén, donde fue martirizado. San Pablo también pasó por Tarragona, y parece que San Pedro mandó siete misioneros a Andalucía.

Las Constituciones liberales del siglo XIX instituyeron la libertad religiosa, pero durante las épocas conservadoras la religión católica era la oficial. Prácticamente todos los españoles son católicos, la gran mayoría celebra al modo católico los tres ritos más importantes de la sociedad: nacimiento (bautizo), matrimonio y muerte, así como también la primera comunión. El centro de esta religión popular es la devoción a la Virgen María y a los santos, manifestada en oraciones, culto a las imágenes y fiestas. Junto a las fiestas generales de Navidad, Semana Santa, etc. todos los pueblos y ciudades, tienen un santo patrón o patrona cuyas fiestas se celebran durante varios días sobre todo en verano y otoño.

Las sociedades maghrebies fueron organizadas alrededor de dos instituciones centrales el Islam y la Tribu. En el Islam trascendía la familia, ordenando toda la vida, espiritual y secular. Las estructuras sociales desde organizaciones políticas hasta los hogares, son construidas alrededor del mundo de Dios, regidas por el Corán y la tradición musulmana.

Para los musulmanes el Corán hace las veces de un Código religioso, moral y jurídico, consta de 14 capítulos; su legislación acepta la poligamia, limitada a cuatro esposas y sometida a ciertas condiciones. Todo musulmán está obligado a cumplir con los cinco preceptos coránicos, llamados 'Los pilares del Islam',

consistentes en la confesión, por lo menos en la hora de la muerte; la oración, que ha de efectuarse cinco veces al día en la Mezquita de la Meca; el ayuno, llevado a cabo en el Ramadán o noveno mes del año lunar musulmán ;el azoque que es la imposición de cooperación y la peregrinación a la Meca.<sup>8</sup>

Aunque existen muchas diferencias entre la sociedad urbana, donde la ortodoxia musulmana prevalece, y la sociedad rural, donde la vida y costumbres beréberes aún existen, toda la gente del Maghreb pertenece a la comunidad de creyentes: La UMMA.<sup>9</sup>

El Islam ha santificado los valores antiguos de la sociedad patriarcal de la región. Para buscar la voluntad de Alá todos los creyentes deben subyugarse al mandato de sus padres. En esta sociedad un hombre árabe se encuentra protegido por la sociedad, desaparece la individualidad, por consiguiente la sociedad es totalitaria. El proceso de socialización comienza desde la infancia, el padre mantiene a los hijos y la madre los educa sin tener ningún tipo de derecho u obligación. Como una religión de vida diaria, el Islam tiene un Código de conductas prácticas gobernando el papel de comportamiento público y privado enlazando lo religioso y secular.

Las buenas maneras, que son las que gobiernan se encuentran en El Hashuma, un término que combina modestia, vergüenza y reserva. Cada habitante conoce lo que es propio para decir o hacer de acuerdo a su edad, sexo y estatus. Este Código de conducta garantiza la cohesión social y la prioridad del grupo sobre el individuo. Esto favorece la supervivencia de comunidades en regiones inhospitalarias e inseguras. Además, como no aceptan la pobreza estimulan la emigración rechazando el pesimismo, los celos y la envidia.

<sup>8</sup> *Enciclopedia Britannica*, (1981), Vol. 11, p. 852-858.

<sup>9</sup> La UMMA árabe está compuesta, por los Estados cuya población es étnicamente árabe y mayoritariamente musulmana; básicamente la UMMA árabe está compuesta por 21 Estados que limitan con Turquía y el mar Mediterráneo al norte, con Irán y el Golfo Pérsico al este, con el océano Índico, Etiopía y el Sahara al sur y hacia el oeste con el océano Atlántico. Los países que conforman la UMMA árabe son: Arabia Saudita, Argelia, Bahrein, Djibouti, Egipto, Emiratos Arabes Unidos, Irak, Jordania, Kuwait, Líbano, Libia, Marruecos, Mauritania, Palestina, Omán, Qatar, Siria, Somalia, Sudán, Túnez y Yemen. GOJON A. M., *Op. cit.*, p.55.

El parentesco biológico de una familia difiere del parentesco místico del clan o tribu. Todos los miembros de la familia tienen ciertos derechos concernientes a la herencia familiar y ciertas obligaciones, de acuerdo a su nivel de parentesco, también comparten responsabilidades de los actos de sus miembros. En las ciudades beréberes, las casas de una gran familia son frecuentemente agrupadas en el mismo distrito. El parentesco forma las bases de toda la organización social.

En las ciudades pero raramente en el país, los niños asisten frecuentemente a la escuela coránica, donde aprenden las bases de lectura y escritura; reciben una educación complementaria en gramática y derecho musulmán. Sólo dos ciudades en el Maghreb poseen universidades musulmanas: Túnez (Az-Zaytunah Mosque) y Fez (El Qarawtyín Mosco).

En el siglo XIX, se muestra un período que alcanzan el cambio político y económico. La conquista europea en el norte de Africa, seguida por la inmigración de europeos, introdujo otros lenguajes y culturas. El poder político de las tribus fue destruido. El poder centralizado que dominó a la región fue destruido por el nacionalismo y la emancipación de la región. Cuando el Maghreb fue independiente tuvieron una identidad cultural acompañado de un desarrollo de sus economías. Surgió una rápida evolución de instituciones, estructuras sociales y valores colectivos.

Es importante mencionar, que después de la muerte del profeta Mahoma, comenzaron a surgir divisiones a causa de la sucesión. Tras el asesinato de Osmán, en el 656, asumió el califato Alí, primo y yerno de Mahoma, y ahí comenzaron las divisiones producidas principalmente por la manera de interpretar la doctrina coránica. A los mantenedores de la tradición ortodoxa se les dio el nombre de sunnitas (sunnies), tal vez el grupo más numeroso, para quienes la tradición Sunna está llamada a completar las deficiencias de la legislación; además se muestran pragmáticos y tolerantes, ningún grupo, dicen debe ser excluido a no ser que él mismo renuncie al Islam. Entre las sectas ortodoxas, quizá la más importante sea la de los chilitas. Estos entraron en conflicto con los



anteriores, desde el punto de vista religioso y político. Los chiltas son los defensores de Alí y del derecho a la sucesión de la familia del profeta, además desarrollaron una base teológica para sus concepciones políticas.

Bajo este contexto, podemos concluir que la religión en la región maghrebina se encuentra dividida de la siguiente manera: En Marruecos cerca de 99% de marroquíes son musulmanes (de quienes cerca de 90% son de la secta sunni) y el Islam es la religión del Estado. Existen cerca de 69,000 cristianos, principalmente católicos romanos. En cuanto a los judíos hay cerca de 30,000 judíos.

En Argelia el Islam es la religión oficial, de la población total argelina. Los habitantes europeos y algunos árabes, son generalmente cristianos, principalmente católicos romanos.

El Islam es la religión del Estado tunecino, excluye la abolición de la poligamia. Aproximadamente el 99% de la población es musulmana. Una minoría incluye judíos (aproximadamente 20.000) y cristianos. La población cristiana comprende católicos romanos, griegos ortodoxos y franceses e ingleses protestantes.

### **2.2.3 Papel de la mujer.**

De acuerdo a cifras obtenidas del Banco Mundial el nivel de educación de la mujer española es superior a la de la región maghrebí. Por cada 100 hombres en España hay 93 mujeres que obtienen educación primaria, 102 mujeres que reciben educación secundaria. En cambio en Túnez 85 mujeres reciben educación primaria y 77 mujeres reciben educación secundaria; en Argelia 81 mujeres reciben educación primaria y 79 mujeres reciben educación secundaria; en Marruecos 66 mujeres reciben educación primaria y 69 mujeres reciben educación secundaria (cifras de 1991).

En lo que respecta a la analfabetismo en España se refleja un bajo porcentaje 7%; seguido de Túnez con 44%; Argelia con 55% y Marruecos con 62% (cifras de 1990). Esto demuestra el tipo de educación que tiene la mujer en los países. Se denota mayores oportunidades en España, por ser un país más desarrollado, siendo influenciado por la cultura europea en la que se encuentra inmersa.

además los valores y principios son diferentes a los de la región maghrebina en donde la religión islámica obstaculiza el que la mujer tenga los mismos derechos a obtener una educación y un nivel cultural similar al de los hombres. Esto se explicará más adelante. (Ver Cuadro No. 6).

CUADRO No. 6

STATUS DE LA MUJER												
	ESPERANZA DE VIDA				EDUCACION MUJERES X 100 HOMBRES		TASA DE ANALFABETIZACION		FUERZA LABORAL		NUMERO DE HIJOS POR MUJER	
	MUJERES		HOMBRES		PRIMARIA	SECUNO.	MUJER	TOTAL	%			
	70	92	70	92	1991	1991	1990	1990	70	92	70	92
ESPAÑA	78	81	70	73	93	102	7	6	22.4	33.3	2.8	1.2
MARRUECOS	53	66	50	62	86	69	82	51	14	21	7.0	3.8
ARGELIA	54	68	52	67	81	78	66	43	6	10	7.4	4.3
TÚNEZ	66	68	54	67	85	77	44	36	12	25	6.4	3.8
MAGHREB	54	67.3	52	65.3	77.3	76	53.6	43	10.6	18.8	6.9	3.8

Fuente: Banco Mundial: World Development Report (1994)

Asimismo, la participación de la mujer en la fuerza laboral durante la década de los años setenta fue superior en España con 22.4%, en Marruecos con 14%, Túnez con 12% y Argelia con 6%. En cambio en la década de los años noventa aumentó el porcentaje en todos los países, en España subió al 33.3%, Túnez de 25%, Marruecos de 21% y Argelia de 10%. Una vez más se muestra como la mujer no tiene las mismas oportunidades que los hombres por la sociedad en la que viven.

En lo que se refiere a la fecundidad, es decir, al número de hijos que tienen las mujeres (entre 12 y 49 años), ésta varía de unos entornos sociales a otros dependiendo de la educación y por consiguiente de la cultura. Es así como la alta

fecundidad observada en los países maghrebinos se puede explicar como el resultado de la necesidad de asegurar el reemplazo en la sociedad, ya sea para que proporcionen protección a los padres en su vejez o para garantizar el nacimiento de más niños que ayuden en las actividades primordiales de la familia o del entorno social. De esta manera se puede observar que en la década de los años noventa el promedio de hijos por mujer en el Maghreb es de 4 hijos, mientras que en España es de 1 hijo, lo cual demuestra que en España existe un desarrollo económico y un nivel de educación superior a los países del norte de África. Aunque comparado con la década de los años setenta se nota una disminución en el número de hijos por mujer: en los países de la región maghrebí, éstos tenían un promedio de 7 hijos mientras que en España era de 3 hijos.

Por otra parte, las mujeres aventajan a los hombres en cuanto a supervivencia y ello también ha aumentado a través del tiempo. En los países del norte de África las mujeres tienen una esperanza de vida promedio de 68 años y los hombres tienen de 65 años; en cambio en España las mujeres tienen un promedio de 80 años y los hombres de 73 años durante la década de los años noventa. Al comparar con la década de los años setenta vemos que en los países maghrebíes las mujeres tienen un promedio de 54 años y los hombres de 52 años, en cambio en España las mujeres tienen un promedio de 75 años y los hombres de 70 años. Esto es gracias a las medidas de sanidad pública (preventiva) con el mejoramiento de los niveles de salud y por el aumento en el nivel tanto de la educación como de la cultura de los países en cuestión.

El reconocimiento de que las mujeres deben tener los mismos derechos y oportunidades que los varones en todos los ámbitos sociales, es una realidad reciente, que se ha ido conquistando a lo largo del presente siglo XX. Entre los cambios no demográficos que han afectado a la sociedad española destaca el nuevo papel social de la mujer, que ha elevado su educación formal y su participación en la vida activa, aumentando su independencia económica.

Este cambio, iniciado en la década de los años sesenta se debe principalmente a:

- La emigración del campo a la ciudad liberando a la mujer de un trabajo no remunerado en el sector primario, especialmente en explotaciones familiares, así como de un control social comunitario que era rígido con ellas.

-Al incremento en su nivel educativo, tradicionalmente muy inferior al de los hombres, y que se ha ido igualando poco a poco, sobre todo desde que se implantó la educación obligatoria hasta los 14 años y se extendió la escolarización en edades superiores.

"En los últimos 5 años, el porcentaje de mujeres matriculadas en estudios universitarios se incrementó en un 40% dato especialmente significativo, si se tiene en cuenta que el alumnado total de dichos centros aumentó. Sin embargo, su presencia en las Escuelas Técnicas Superiores sólo supone el 1.7% de total de las Universidades."<sup>10</sup>

-Su mayor incorporación al trabajo fuera del hogar. La proporción de estas mujeres en la población activa total, que era del 13.5% en 1910, y sólo del 15.8% en 1950, aumentó al 20.1% en 1960, al 24.8% en 1981 y al 33.3% en 1991.

Desde 1977 se han realizado esfuerzos para adaptar el ordenamiento jurídico al principio de no discriminación por razón de sexo. Este esfuerzo se ha recogido en la Constitución española de 1978. Por acuerdo del Consejo de Ministros del 25 de septiembre de 1987, del primer plan de igualdad de oportunidades de las mujeres (1988-90) que reflejó la imagen del proceso de cambio de la sociedad española y que se manifiesta por la incorporación de la mujer al mercado de trabajo, por el nivel de estudios y preparación elevados. En 1993 se aprobó el segundo plan de la igualdad de oportunidades de la mujer 1993-95. El cual parte de las mejoras y avances conseguidos gracias al primer plan y sólo se puede entender en toda su dimensión como parte integrante de las políticas sociales económicas y estructurales. Este plan pretende incrementar la presencia de las mujeres en cargos de responsabilidad económica y/o política y en los procesos de toma de decisiones.

---

<sup>10</sup> España, Op. cit., p.48.

Con lo anterior podemos concluir que, el status de la mujer española difiere de la maghrebina por los principios, valores y costumbres que existen en ambas sociedades. Denotándose mayores oportunidades en todos los ámbitos en la mujer española; en cambio, la mujer maghrebina se enfrenta a una sociedad Islámica y machista, que le obstaculiza su superación. Asimismo, se observa el hecho de que España es un país desarrollado, y que se encuentra más en contacto con los demás países europeos, que tienen una mentalidad diferente y más abierta que la existente en las sociedades maghrebina.

Podemos observar que la situación geográfica ha hecho de la península Ibérica un puente natural entre las culturas del norte y del sur de Europa y de Africa. Las vicisitudes de su historia la han convertido en lugar de encuentro entre las más diversas culturas. Por eso, su patrimonio cultural posee una riqueza y diversidades enormes.

La romanización unificó culturalmente la península Ibérica y dejó además de la lengua numerosas instituciones sociales. La invasión musulmana, produjo la fusión e intercambio de tres culturas: germánicas, bizantinas y norteafricanas.

En los países de la región del Maghreb el papel de la mujer se determina en base a la religión islámica, donde los parientes viven bajo la autoridad del jefe de familia (abuelo, padre, hermano mayor). Por lo que en esta sociedad los hombres son superiores a la mujer, notándose una acentuación del machismo. El matrimonio islámico es considerado como un contrato donde la mujer se vuelve lícita para el hombre comercialmente hablando, por lo que daña su dignidad como ser humano. Cuando se casa un hijo continúa viviendo con su padre, en cambio para una mujer si no se casa con un primo familiar de su padre se va a vivir con la familia de su esposo; si es viuda repudiada o divorciada, la mujer regresa a vivir con sus padres. A la mujer sólo se le permite tener un hombre, en cambio el varón puede tener cuatro. Además de que el testimonio de una mujer no es válido. Por lo que corresponde a la familia ésta impone a sus miembros una disciplina que

dicta la posición y labor de cada persona. Garantizando también la sumisión del individuo a los intereses de la colectividad.<sup>11</sup>

De esta forma el niño es trasladado de la influencia de su madre a edad temprana; después de la circuncisión a los 6 o 7 años, su educación es tomada por lo hombres, aprende a desconfiar de la opinión de las mujeres.

Tras las respectivas independencias, los países magrebíes asumieron en sus Constituciones ciertos derechos universales, entre los que se encuentra la igualdad entre sexos, los cuales son regulados por códigos nacionales.

El Código marroquí de Estatuto personal, promulgado en varias etapas (el 22 de noviembre de 1957 y el 3 de marzo de 1958), se ha mantenido invariable desde entonces, a pesar de los cambios sociales. Reafirma el derecho del marido a la virginidad de su mujer, a la poligamia y a la repudiación; además suprimió la obligación matrimonial (yebr) a la que el padre sometía a la hija. A cambio de que el marido aporte una dote y mantenga a la esposa, ella debe encargarse del hogar y someterse a la vigilancia del marido en lo relativo a su vida privada. Asimismo, se le concede a la mujer el derecho a solicitar el divorcio, para que ésta pueda reclamarlo, el hombre no debe darle manutención, o por ausencia del hogar, vicio o perjuicio.

En Túnez se promulgó el 13 de agosto de 1956 un Código de Estatuto personal que expresaba la voluntad de los poderes públicos de promover un nuevo modelo familiar conyugal que se formaba con el consentimiento de la pareja. Se suprimieron la poligamia y la repudiación, se estableció la igualdad de la pareja en el derecho al divorcio y se estableció una corresponsabilidad con respecto a los hijos y a los gastos del hogar. Además, el aborto y la contracepción se legalizaron. De esta manera, el hombre es el único jefe de familia, al que la mujer le debe respeto y obediencia.

En Argelia el Código de la Familia se instauró hasta el 9 de junio de 1984, después de un acuerdo entre nacionalistas y reformistas. Tenía como base el

---

<sup>11</sup> IKRAM, A., *La cultura de los árabes*, (1989), p.17-19.

patriarcalismo, la desigualdad jurídica y el proteccionismo sobre la mujer: existe la primacía del marido sobre la mujer y de la familia de él sobre la de ella. El marido tiene la obligación de mantenerla, dependiendo sus posibilidades laborales y profesionales del permiso del marido; el padre extiende su tutela sobre la hija aunque sea adulta hasta que se case; la poligamia es permitida; la mujer puede recurrir al divorcio por abandono del hogar, enfermedades determinadas, ausencia de un año, condena, cesar la manutención, negativa del esposo a compartir el lecho conyugal durante cuatro meses y por falta de moral.<sup>12</sup>

Sin embargo, la posición de la mujer mejoró con el transcurso del tiempo, gracias al incremento del desarrollo educativo y laboral para las mujeres jóvenes. En la vida pública se dejan ver cada día más mujeres sin velos, sobretodo en las grandes ciudades. Además del decremento del número de hijos por mujer y de la influencia paternal en las sociedades maghrebies como ya se mencionó con anterioridad.

---

<sup>12</sup> LOPEZ G., *España-Maghreb, Siglo XXI: El porvenir de una vecindad*, (1992), p.76-80.

## CAPITULO III

### RETROSPECTIVA HISTORICA DE ESPAÑA Y EL MAGHREB

#### 3.1 Primeros contactos.<sup>1</sup>

"Desde tiempos remotos de la Edad de Piedra el saliente septentrional del Africa menor, próximo a la península Ibérica, está enlazado con ella por una constante solidaridad histórica."<sup>2</sup>

La península Ibérica estuvo habitada en el paleolítico inferior por una cultura troglodita característica del neanderthal. Tras una serie de culturas intermedias, llamadas mesolíticas, se llega a la revolución neolítica que consiste en el cambio de una economía recolectora por otra productora, basada en la agricultura y la ganadería hasta el año 2500 a.C. aproximadamente. Durante esta época, entraron a España tribus nómadas procedentes del norte de Africa que se dedicaron al pastoreo.

Entre los siglos XII y IV a. C., llegaron los iberos procedentes del sur y se establecieron en el Levante y en el sur de España. La influencia extranjera (comercio con los pueblos mediterráneos), introdujo la Edad de Bronce, dos milenios a. C. Tiempo después, surge la Edad de Hierro que coincidió con la invasión de los celtas en el noroeste y en el suroeste de la península Ibérica.

De esta forma la fusión del pueblo de los celtas con el ibero dio lugar a un tipo de raza mixta, denominado celíbero, que, hacia el siglo III a.C. ocupaba ya gran parte del interior de la península Ibérica, estableciéndose principalmente en la Meseta Central.

<sup>1</sup> La información contenida en este apartado proviene de las siguientes fuentes:

a) *Atlas Histórico*, (1992), p. 15-34; b) *Diccionario Enciclopédico Salvat*, (1975), Vol. 3, 4, 14 y 20; c) Embajada de España en México: *España* (1993), p.55-59; d) *Encyclopaedia Britannica*, (1981), Vol. 1, 12, 17 y 18; e) *Enciclopedia Hispánica*, (1990), Vol. 2, 6, 9, y 14; f) *Grolier Electronic Publishing, Inc.* (1992); g) *Nueva Geographica*, (1980), Vol. 8, p. 3212,3236 y 3235; h) POYROUTON, M., *Histoire Generale du Maghreb*, (1996), p. 1-15; i) *Spain a country study*, (1983), p. 11-15; j) *The Europe World Year Book*, (1994), Vol. 2, p. 2702 y k) *The Middle East and North Africa*, (1994), p. 236, 676 y 823.

<sup>2</sup> *Enciclopedia Universal Ilustrada*, (1967), Vol. 21, p. 716.



### 3.1.1 Los fenicios y los griegos.

Desde el año 1100 a.C., aproximadamente y hasta mediados del siglo III a.C. el contacto comercial y cultural con las civilizaciones mediterráneas se realizó por medio de los fenicios y los griegos.

Es así como los fenicios, pueblo de tradición marítima y comercial, establecieron factorías a lo largo de la costa africana<sup>3</sup> y, hacia el siglo XII a.C. fundaron una al sur de la península, en Gadir o Gades (actualmente Cádiz), desde donde entraron en relación con la antigua ciudad ibérica de Tartesos. De esta manera, partían las flotas comerciales en busca de nuevos mercados en las costas del Mediterráneo, hacia Egipto, las costas de Asia Menor y Chipre. Una vez en la isla de Chipre, los fenicios encontraron el camino de las islas del mar Egeo, desembarcando en cada isla y en los lugares favorables para el comercio, fundando establecimientos en las costas de Africa, en Malta, en Sicilia, en Cerdeña y en el sur de España; en la parte del océano Atlántico, descubrieron el cobre en el curso del Guadalquivir. Asimismo, los fenicios enseñaron a los pueblos, el comercio, la navegación, la industria y propagaron el alfabeto. Además, hicieron del comercio de esclavos una empresa muy importante. Cabe señalar que Cartago, en la costa septentrional de Africa -hoy Túnez-, llegó a ser la más importante colonia comercial de los fenicios.

Tiempo después, arribaron a la península Ibérica los griegos, atraídos por su riqueza en metales y en el siglo VIII a.C. fundaron diversas colonias para ejercer el comercio, como la factoría de Mainake, en la costa malagueña y Emporion (Ampurias en Cataluña)<sup>4</sup> y también, se establecieron en Italia y Francia. La industria fue la que proporcionó a los griegos artículos negociables en las costas extranjeras; tenía hierro en abundancia y con el florecimiento de la cerámica sobre todo en la ciudad de Corinto, facilitaba la exportación de sus productos a

<sup>3</sup> En Marruecos establecieron factorías en Larache, Tánger y Tetuán. Las factorías eran los establecimientos de comercio en un país colonial. *Diccionario Enciclopédico Salvat*, Op. cit., Vol. 14, p.516.

<sup>4</sup> España, Op. cit., p.55.

toda la cuenca occidental del Mediterráneo. Por esta razón en cuanto se desarrollaban el comercio y la industria, tanto más se precisaba encontrar materias primas y mercados para dar salida a productos terminados.

En este contexto se pueden diferenciar la colonización griega y fenicia en los siguientes aspectos: los colonos griegos, por no estar dispersos, no se sentían como emigrantes en sus nuevos hogares; en cambio, las colonias fenicias, con excepción de Cartago y Sicilia, no eran más que factorías comerciales para servir a los intereses de Tiro, Sidón y otras ciudades fenicias. Por el contrario, las colonias griegas eran auténticas ciudades, domicilio permanente de los colonos. Asimismo, Grecia ocupaba una posición central muy favorable para comerciar por el Mediterráneo, el país contaba con varios puertos y gozaba de independencia política. En cambio, los fenicios se encontraban divididos entre tres grandes potencias rivales: Egipto, Asiria-Babilonia y los hititas, viviendo en un estado de inseguridad política, que por fuerza debió frenar el desarrollo de su comercio. También establecieron relaciones comerciales que se extendían no sólo en torno al Mediterráneo como ya se mencionó anteriormente, sino incluso a lo largo de los ríos Ródano-Saona-Sena y Ródano-Saona-Mosela-Rhin; en el oeste, los griegos sobrepasaron las columnas de Hércules (Estrecho de Gibraltar), para alcanzar la desembocadura del Guadalquivir, de donde extrajeron cobre. No hay que olvidar que los griegos emigraron a las costas del Mediterráneo y del mar Negro por circunstancias económicas, lo cual ocasionó que la cultura helénica se extendiera por toda la cuenca del Mediterráneo.

### **3.1.2 Colonización cartaginesa.**

Cuando la ciudad de Tiro fue destruida por los asirios, muchos fenicios huyeron y se refugiaron en el norte de Africa donde fundaron la ciudad de Cartago. Fue la colonia más importante en el norte de Africa, la cual se fundó por la princesa Elissar en 814, que se estableció ahí junto con un grupo de aristócratas fenicios que huían del rey. Sin embargo, la importancia de la ciudad aumentó con la llegada de los emigrantes fenicios tras haber caído bajo el yugo de los asirios

como ya se mencionó con anterioridad. Con el tiempo, esta ciudad se haría dueña del Mediterráneo y enviaría exploraciones a las costas de la península Ibérica. Además de que se desligó políticamente de Sidón y Tiro convirtiéndose así en el principal centro fenicio.

En el siglo VII a.C. se establecieron en Ibiza (Islas Baleares). Su lucha con los griegos se resolvió favorablemente en la Batalla de Alalia (535 a.C.) cerca de Córcega, y luego se dirigieron a la costa sur de España, donde destruyeron la colonia griega de Mainake, dominaron Tartesos y se asentaron en todo el litoral meridional. Asimismo, la civilización cartaginesa ejerció una posición de supremacía comercial y naval en el Mediterráneo por lo que sostuvo su influjo sobre la población del norte de África (Argelia, Marruecos y Túnez).

Posteriormente, cuando Roma conquistó toda la península italiana y se interesó en expandir su territorio en el Mediterráneo, causó el recelo de Cartago, potencia marítima y mercantil que se encontraba en el cenit de su apogeo. Por su parte los romanos se sintieron alarmados por la expansión cartaginesa hacia el noreste, ya que, al igual que Napoleón siglos más tarde, consideraban que el río Ebro constituía la frontera natural de la Galia Cisalpina sujeta a su influencia. De esta manera surgieron las guerras púnicas entre Roma y Cartago y es con la destrucción de Cartago en 146 a.C. cuando se dio término a la confrontación.

Cabe señalar que al historiador griego Polibio se debe una de las obras más fiables sobre el período de la gran expansión de la República romana, habiendo sido él mismo testigo de algunos de los acontecimientos en esa época. Polibio era hijo de un prominente ciudadano de Acaya, Grecia, nació en Megalópolis, en el año 200 a.C. Partidario del poder de Roma, fue enviado como rehén en el año 168 facilitando su amistad con Escipión Emiliano, eminente militar y protector de las artes y las letras a quien acompañó a África; es así como fue testigo de la destrucción de Cartago en el año 146.<sup>5</sup>

---

<sup>5</sup> *Enciclopedia Hispánica, Op. cit., Vol. 12, p.21.*

Los romanos, como dice Polibio, tenían que impedir a sus adversarios que construyeran un puente que les condujera a Italia. Por ello, cuando los cartagineses hicieron sentir su yugo en Messina y la ciudad pidió ayuda a Roma, los romanos no dudaron en intervenir, aunque tuvieran verdadera necesidad de paz después de la guerra contra el griego Pirro.

Es importante mencionar que esta decisión fue tomada en el año 264 a.C., siendo el comienzo de las guerras púnicas, pues los romanos llamaban 'punos' a sus vecinos fenicios.

A mediados del siglo III los cartagineses empezaron a luchar con los romanos y fueron derrotados en la primera guerra púnica (264-241 a.C.). Como Cartago conservaba la supremacía en el mar, Roma tuvo que improvisar una numerosa flota obteniendo la victoria en Mylae (260). La guerra se trasladó a Africa y la lucha continuó hasta Sicilia, donde el cartaginés Amílcar Barca consiguió acosar al enemigo y en respuesta Roma armó una potente escuadra aniquilando a los cartagineses en las islas de Egates o Egadas (241). Es así como se firmó la paz donde se acordó que Cartago perdía Sicilia y se comprometía a pagar una indemnización a Roma. Es importante mencionar que la primera guerra púnica, dio la supremacía a Roma en el Mediterráneo Occidental, debido a que Roma tenía la ventaja de obtener ayuda de hombres y recursos de poblaciones itálicas vecinas; mientras que Cartago estaba rodeada de los pueblos indígenas del norte de Africa.

Tiempo después, antes de la segunda guerra púnica (218-201 a. C.),<sup>6</sup> cuando los romanos ya se habían apoderado de Sicilia, Cerdeña y Córcega, se convirtieron en dueños del mar Tirreno, en tanto que Cartago perdía importante fuente de ingresos. Asimismo, los romanos sometieron Iliria y fundaron las colonias de Cremona y Plascencia. Esta guerra se puede llamar 'la guerra de Aníbal', porque

---

<sup>6</sup> La segunda guerra púnica resolvió definitivamente en favor de Roma el dominio del Mediterráneo Occidental y tuvo como escenario Italia, Hispania y el norte de Africa. Tras las primeras campañas victoriosas de Aníbal en Italia los tenaces romanos lograron mantener su moral y apoderarse de la base militar cartaginesa en la península Ibérica. *Atlas Histórico, Op cit.*, p.25

fue una guerra personal, de un hombre contra Roma ;donde el mando y el carisma personal fueron tan importantes como su fuerza militar y política. El general cartaginés contaba con el apoyo de los galos cisalpinos, cruzó los Pirineos (218), llegó al Ródano y realizó el legendario paso de los Alpes. Cartago pierde las islas pero pasa a España para impulsar su crecimiento, los romanos recelan y se divide España hasta el Ebro. La dominación cartaginesa en España finalizó tras la pérdida de Cádiz (205 a.C.); después de la paz firmada en 201 a.C.

La tercera guerra púnica, comenzó en 149 a. C. por Publio Escipión Emiliano (cónsul de Roma), nieto de Cornelio Escipión (235-183 a. C.). Con las operaciones militares que realizó Escipión Emiliano adquirió gran poder sobre Cartago. Los cartagineses resistieron con desesperación, pero el cónsul logró cortar el aprovisionamiento a la ciudad y el hambre hizo estragos. Más tarde, Escipión ordenó la destrucción total de la ciudad; desde entonces el territorio cartaginés se convirtió en la primera provincia romana de Africa, cuya capital fue Utica (146 a.C.).

Desde el punto de vista geopolítico<sup>7</sup> la victoria de Roma sobre Cartago se comprende por las siguientes razones:

a) Roma era la gran potencia terrestre. La mayoría de las palabras latinas referentes a la navegación están formadas por raíces griegas. 'Tan despreocupados estaban por las cosas del mar que después de tomar Antium, rompieron las naves halladas en el puerto y se llevaron los espólones para adornar la tribuna del foro'.

Los cartagineses potencia marítima. Ellos decían que los romanos no podían meter sin su permiso ni las manos en el Tirreno.

<sup>7</sup> La geopolítica es la disciplina que explica la relación entre las condiciones geográficas y la política del Estado. (...) Enlaza las realidades geográficas con las razones políticas. El adjetivo geopolítico se utiliza actualmente para señalar el aspecto espacial de cualquier fenómeno político y, en particular, para las hipótesis que pretenden explicar, evaluar oportunidades y limitaciones o predecir distribuciones de área, el potencial político, y las relaciones de fuerza en el sistema internacional. PEREÑA G. M., *México y la cuenca del Caribe a finales del siglo XX...* (1993), (Tesis), p. 12.

b) Cartago se diferencia de Roma porque carecía de elemento humano y por ello era imposible movilizar un ejército capaz de hacer frente a los romanos. En cambio Roma pudo preparar en corto tiempo una flota a la altura de la de Cartago.

El nuevo milagro de la tenacidad romana: Varias formas en pocos años una potencia terrestre y potencia naval hecho único en la historia de todos los tiempos.

### **3.1.3 La Hispania Romana.**

Después de las guerras púnicas y de la caída de Cartago que se convirtió en la provincia romana de Africa, la hegemonía romana comenzó a extenderse por Africa del norte. Los romanos no pretendían únicamente reemplazar a los cartagineses, sino que buscaban extender su dominio al resto de la península Ibérica. Los pueblos ibéricos habían recibido a los romanos como libertadores, pero expulsados los cartagineses comprendieron en seguida que sólo habían cambiado de yugo. Toda la península Ibérica era ya territorio romano, excepto los Pirineos inaccesibles. Se extendió hasta el Océano Atlántico, por lo que la lengua latina y la civilización con ella vinculada se implantaron en España.

La importancia histórica de la ciudad de Numancia se debe a la lucha que se entabló en la región. Cuando Roma se encontraba cansada de las humillaciones de España, ocasionadas por la lucha de guerrillas españolas efectuadas contra su ejército, envió a Escipión Emiliano, el destructor de Cartago, con la misión de ocupar la ciudad de Numancia. Escipión puso sitio a la plaza con 60,000 hombres (134-133 a. C.); al cabo de 15 meses de heroica defensa, los numantinos acosados por el hambre y las enfermedades incendiaron la ciudad y sucumbieron arrojándose a las llamas o combatiendo hasta el final.

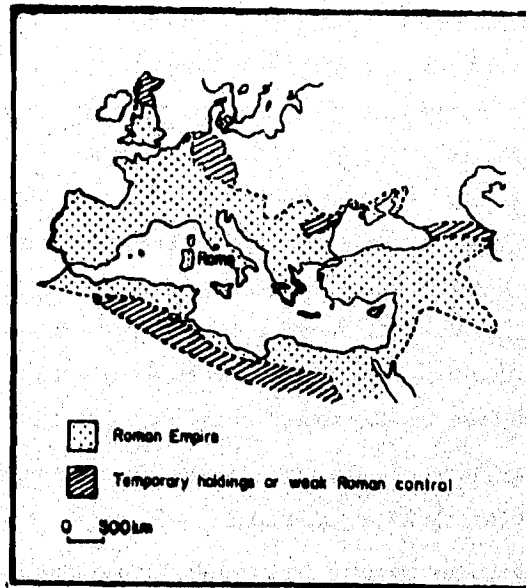
La presencia romana en Hispania, nombre asignado por los romanos a la península Ibérica después de extender su dominio sobre ella (es un vocablo de raíz semita procedente de Híspalis, es decir, Sevilla), duró siete siglos, las

divisiones interiores en que se compartió la provincia romana fueron: Lusitania, Tarraconense y Bética.<sup>8</sup>

Posteriormente el emperador romano Caracalla creó una nueva provincia, Gallaecia y durante el reinado de Diocleciano abarcó la península, las Baleares y el norte de Africa en una provincia llamada Hispania dividida en las anteriores más la Cartaginense, Baleárica y Mauritania-Tingitana. (Ver Mapa I)

MAPA I.

EMPIRE ROMAN



Fuente: MELLOR ROY, *Nation, state, and territory a political geography*, 1991, p. 161.

<sup>8</sup> Cuando los romanos se acababan apenas de asentar en la península después de haber expulsado de la misma a los cartagineses en el transcurso de la II Guerra Púnica, dispusieron ya teóricamente de toda ella dividiéndola en dos grandes circunscripciones: Hispania Citerior, con capitalidad en Tarraco, e Hispania Ulterior, con Corduba como capital. La reorganización administrativa llevada a cabo por Augusto afectó a Iberia al dividir la Hispania Ulterior en dos provincias, Baética (Corduba) y Lusitania (Emérito Augusta), mientras el Citerior trocaba su nombre por el de Tarraconensis, conservando la misma capital, Tarraco. *Atlas Histórico*, Op. cit., .31.

La romanización fue completa en instituciones tales como la familia, la lengua, la religión, el derecho y el municipio. También se desarrolló la vida urbana, la agricultura y la industria. De esta manera se explica cómo el Imperio Romano fue el único que ejerció el verdadero dominio y control político de la región mediterránea con su consecuente unificación.

Cabe señalar que la colonización romana penetró tierra adentro en los países del Maghreb: en Marruecos llegó por lo menos hasta el valle del Sus influyendo en la población árabe y beréber con el desarrollo y el progreso, exportando sus productos hacia Roma; asimismo, establecieron una provincia Mauritania-Tingitana entre Tánger y Rabat durante el siglo I a. C., por su parte los beréberes permanecieron en posesión de la tierra en las montañas y el sur de Rabat. En Argelia, los romanos absorbieron a los reinos indígenas como parte integrante del Imperio. Sin embargo, las tribus beréberes continuaron controlando las montañas y desiertos del interior, y las provincias de Numidia y Mauritania se poblaron con inmigrantes y soldados veteranos que romanizaron la región. También Túnez fue dominada por Roma influyendo en la cultura de la población tunecina. De esta forma el norte de Africa llegó a ser considerado como el 'granero de Roma', por la exportación de cereales, además de las almendras, el vino y el aceite.

El poder y expansión ejercido por Roma en el área dominada se vio facilitada según el autor Roy Mellor debido a que..

"En el transcurso de la historia las sociedades han buscado dominar otras tierras y pueblos para obtener prestigio y poder, generando la estructura política conocida como 'Imperio'. (...) El Imperio Romano fue hegemónico, con numerosos Estados clientes y vasallos. (...) los romanos tenían como principio básico 'divide y reinarás'. Como los romanos realizaron la dimensión dominante del poder tanto psicológica como físicamente, ellos dirigieron el control en grandes áreas con fuerzas relativamente modestas. (...) manteniendo un nivel de paz con tolerancia e imparcialidad. Poderosa fuerza del Imperio por medio de la estabilidad alcanzada, fomentando el comercio y razonables estándares de vida."<sup>9</sup>

<sup>9</sup> MELLOR, R., *Nation, State and Territory a political geography*, (1991), p. 159-161.



### 3.1.4 Propagación del cristianismo y los reinos germánicos.

En los primeros años de esta era, comenzaron a penetrar en España los predicadores de la nueva doctrina cristiana, entre los que configuró, Santiago el Mayor.

"El cristianismo nació en Judea, divulgada primero por Oriente y predicada en el mundo entero por los Apóstoles después de la muerte de Jesús. San Pedro fue el primer obispo de Roma, pero el fundador más activo de la Iglesia cristiana fue San Pablo, quien propagó por Grecia y por Italia la nueva doctrina...Perseguido por los emperadores desde Nerón hasta Diocleciano, el cristianismo no gozó de libertad hasta el reinado de Constantino, quien proclamó en 313 el principio de tolerancia religiosa y en 325 convocó el Concilio de Nicea. Durante la Edad Media, se fue propagando el cristianismo por todos los países civilizados. El cisma de Focio en 856, separó la Iglesia griega de la Iglesia latina."<sup>10</sup>

España recibió la predicación del apóstol Santiago, quien según la tradición, estuvo en Barcelona o Tarragona, de donde se supone pasó a Zaragoza y León, cruzando España hasta llegar al camino de Santiago de Compostela, que concluye en la tumba del apóstol, manteniendo así un estrecho contacto con la cultura europea. A lo largo del camino van surgiendo iglesias en las que el arte románico europeo se funde con el prerrománico típicamente español, como la catedral de Jaca en Huesca, la iglesia de Fromista en Palencia, entre otras más. Tiempo después, en el año 44, Santiago regresa a Jerusalén, donde fue martirizado. Por su parte, San Pablo no hizo sino pasar por Tarragona, pero parece que San Pedro mandó siete misioneros a Andalucía. Hacia el siglo III eran florecientes las colonias cristianas de Emérita, León y Astorga. En tiempos de Nerón hubo numerosos mártires en España y Diocleciano pareció encarnizarse con la Iglesia Ibera. En el año 300 aproximadamente se reunió en Illiberis un concilio, al que asistieron 19 obispos de Bética, los de Zaragoza, Toledo y León, bajo la presidencia de Oslo, obispo de Córdoba.

<sup>10</sup> GARCIA P. R., *Pequeño Larousse Ilustrado*, (1986), p. 1225.

De esta manera las regiones Tarraconense y Bética fueron las zonas donde más se expandió la religión cristiana, sin olvidar Santiago de Compostela.

Además del primer concilio de la iglesia hispana conocida como Iliberis en el año 314 le siguieron otros en Zaragoza (390) y Toledo (400). Posteriormente, esta creencia se propagó en los países del norte de Africa.

A principios del siglo V, algunos pueblos germánicos, llamados bárbaros o extranjeros por los romanos, penetraron en España, para huir de los hunos y en el año 409 se produjeron las grandes invasiones de los suevos que se establecieron en Gallaecia, los vándalos en Bética y los alanos en Lusitania y Cartaginense. En 429, los vándalos atravesaron el estrecho y desembarcaron en Africa, dirigidos por su rey Genserico, uno de los príncipes más crueles de su tiempo. Más tarde los vándalos fueron vencidos por los visigodos y empujados hacia el sur de la península.

... Vencidos por los visigodos, los vándalos habían organizado un imperio marítimo, con visos de piratesco, en el norte de Africa (partes de Marruecos, Argelia y Túnez), un fragmento de Sicilia y las islas Baleares, Córcega y Cerdeña.<sup>11</sup>

Los visigodos entraron en España en calidad de federados del Imperio Romano para suprimir las luchas creadas por los suevos, vándalos y alanos; en el siglo V eran considerados ya como un pueblo romanizado. Más tarde, la triple presión de suevos, por el oeste (Galicia), pastores Cantabro Pirenaicos desde el norte, y Bizantinos por el sur (Bética), les inclinarán a establecer la capital en Toledo.

El gran cisma de Occidente fue una causa de disensión para la cristiandad y de debilitación para la Iglesia. Por último en el siglo XVI, dio Lutero la señal de la Reforma, no reconociendo más autoridad que la Biblia.

Al mismo tiempo se encontraba el importante Imperio Bizantino en la región oriental del Mediterráneo, también conocido como Imperio Romano de Oriente.

---

<sup>11</sup> *Atlas Histórico, Op. cit. p.35*

"Mientras el Imperio Romano de occidente desaparecía barrido por la oleada bárbara, la mitad oriental, el que se llamara Imperio Bizantino, se mantuvo sorprendentemente durante 10 siglos y medio. Amenazado por los mismos bárbaros, por los persas, por los terribles árabes en su momento de mayor expansión, por nuevas acometidas bárbaras, como la de los búlgaros, y por los turcos, se sobrevivió, aunque cada vez con menor área, hasta quedar reducido a su capital, Bizancio o Constantinopla, que fue tomada por el sultán Osmanli Mohammed II el día 29 de mayo de 1453."<sup>12</sup>

Uno de los grandes reyes visigodos fue Leovigildo, monarca absoluto que reorganizó la administración del reino y unificó al país, apoderándose de los territorios de los suevos, que habían permanecido en el noroeste peninsular. Durante su reinado se suscitó un enfrentamiento entre cristianos católicos y arrianos (herejes), por lo que con este motivo, hizo ejecutar a su propio hijo Hermenegildo.

Recaredo I, su hijo sucesor, se convirtió al catolicismo e intentó unificar el pueblo en una sola fe (Concilio de Toledo, 589). Al mismo tiempo las revueltas arrianas terminaron con violencia. La integración entre visigodos e hispano-romanos se vio facilitada por la conversión del rey Recaredo al catolicismo, lo que hace que la iglesia adquiera un papel preponderante en la actividad política. Más tarde, Recesvinto, que reinó entre los años 653 y 672, trató de unificar la legislación para visigodos e hispanorromanos con el Fuero Juzgo, o Libro de los juicios. Su sucesor Wamba evitó la tentativa de los musulmanes de desembarcar en España. De esta forma el reino visigodo entró en decadencia enfrentado con problemas religiosos (persecuciones contra los judíos y los arrianos) y luchas de sucesión. No obstante, en el siglo VIII se provoca el desmoronamiento del Estado visigodo cuando una familia de la nobleza pidió ayuda a las tropas árabes y beréberes para reforzar su poder real.

---

<sup>12</sup> *Ibidem.*, p.40.

El último rey, don Rodrigo, fue derrotado por los musulmanes y muerto en la Batalla del Guadalete(711), tras lo cual la dominación árabe se extendió a toda la península e incluso penetró a Francia.

### **3.2 La expansión del Islam.<sup>13</sup>**

#### **3.2.1 Los árabes en Africa.**

Además de una religión, el Islam fue también una ley y un sistema político. Por lo que la palabra Islam significa en árabe 'sumisión' a la voluntad de Dios, que constituye la base de la religión musulmana y que surgió en el siglo VII de la era cristiana en Arabia. Fundada por Mahoma, también conocido como Muhammad y recogida en la escritura sagrada del Corán (recitación), convirtiéndose en una fuerza unificadora de diversos pueblos. Dentro del pueblo árabe se distinguían los árabes del sur o yemeníes, descendientes de Qatán e inclinados a la vida sedentaria, y los árabes del norte o nazaríes, descendientes de Ismail e inclinados al nomadismo. Estos grupos se dividieron en diversas ramas manteniendo su rivalidad.

Cabe señalar que Mahoma se encontró con dificultades en su predicación a causa de la hostilidad de su ciudad natal, fiel al paganismo, lo que lo obligó a emigrar a Medina, fue la llamada Hégira, que señaló el punto de partida de la era islámica, en el año 622 d. C.. De esta manera, la expansión del Islam se inició con una primera campaña militar contra Siria, y la autoridad de Mahoma se impuso a gran parte de Arabia antes de su muerte en el año 632.<sup>14</sup>

Los primeros seis siglos del Islam pueden dividirse en tres períodos:<sup>15</sup>

a) Los cuatro primeros califas en Medina (632-661). Estos fueron Abu Bakr, Omar ibn Abd-al-Jatab, Otmán ibn Afán, y Ali ibn Abi Talib. A los cuatro se les conoce

<sup>13</sup> Además de la ya mencionada al principio de este capítulo, la información contenida en este apartado proviene de las siguientes fuentes:

a) ARIE, R., *El reino nasrí de Granada*, (1992), p. 17-18; b) *Historia General de Africa*, (1985), Vol. 4, p. 35-119; c) MARIN, M., *Individuo y Sociedad en Al-Andalus*, (1992), p. 238; y d) VON G. G., *Historia Universal*, (1987), Vol. 15, p. 355-360.

<sup>14</sup> *Enciclopedia Hispánica, Op. cit.*, Vol. 8, p.254-256.

<sup>15</sup> GOJON F. A. M., *Surgimiento del fundamentalismo islámico en Argelia*, (1995), (Tesis),p. 21-29.

como los 'Bien Guiados' porque, junto con la era de Mahoma, sus gobiernos son considerados como el período ideal respecto a la formación y la creación de normas en el Islam.

b) El Califato Omeya en Damasco (661-750). Con la toma del poder de Muawiya en 661 se marcó el inicio de la dinastía Omeya, la cual introdujo el principio dinástico ya que cada califa designaba como sucesor, antes de morir, a su hijo.

c) El Califato Abásida en Bagdad (750-1258). Con Abul-Abbas inició el dominio de los abásidas.

El primer califa Abu Bakr tuvo que luchar por restablecer la supremacía del Islam en Arabia y componer la unidad política de las regiones ya controladas. El califa afirmó su autoridad mediante la acción militar para lo cual creó un gran ejército que lo ayudaría a emprender las primeras expediciones musulmanas. Además consiguió la conquista de algunas ciudades como Hira que se encontraba en poder de los persas, por lo que con la derrota del ejército sasánida (Persa) en Jarizma se abrió el camino a la conquista de Mesopotamia en Irak.

Posteriormente, con la llegada al poder de Omar ibn Abd-al-Jatab se decidió continuar con la conquista de Mesopotamia y, en la batalla de Qadisiyya consiguió el control de la Baja Mesopotamia, con el dominio de Babilonia y Ctesifonte. Es así como pasaron a manos de los árabes, Damasco (635) y Jerusalém (638). Tiempo después, se logró la conquista del norte de Siria, de la Alta Mesopotamia y de Armenia hasta llegar a la capital de ésta última Dvin. Al finalizar el período de Omar, toda Arabia, parte del Imperio Persa (Sasánida), Siria y Egipto habían sido conquistados.

Entre las causas que ayudaron a la expansión árabe se pueden mencionar : el debilitamiento del Imperio Bizantino y del Persa por las epidemias de peste y por la guerra; el descontento de la población local con sus gobernantes, que tenía que pagar impuestos como consecuencia de la guerra y la creación de un ejército árabe poderoso para la obtención de riquezas.

Después de una lucha entre varios grupos que ambicionaban el poder, Muawiya fue proclamado califa en 661 dando inicio a la dinastía Omeya. Con este califa surgieron varios cambios como el que la capital del imperio fuera trasladada a Damasco, restándole importancia a las ciudades de la Meca y Medina; y que el califa designara como sucesor a su hijo, con la introducción del principio dinástico organizando al imperio de manera monárquica.

La segunda gran expansión musulmana inició con los omeyas, los cuales llegaron a Constantinopla, Asia Menor, hacia el norte de Africa y España y por último hacia la India y Asia Central. Consiguiendo la mayor expansión territorial que alcanzó el imperio musulmán. Haciendo un análisis comparativo de la extensión territorial de los musulmanes con el Imperio Romano se puede observar que..

"...mientras que a los romanos, después de unificar la península Itálica, les tomó casi 380 años lograr su máxima expansión, esto es, considerando a partir de la primera guerra púnica en el año 264 a. C., y hasta el Emperador Trajano, en el año 117 cuando el Imperio Romano llegó a su cenit; a los musulmanes- después de la muerte del Profeta, quien logró unificar la mayor parte de la península Arábiga- sólo les tomó poco más de un siglo alcanzar su máxima expansión territorial." <sup>16</sup>

El Imperio Romano pudo mantener sus territorios aproximadamente cuatro siglos (476 d. C.) y el Imperio Musulmán también los pudo mantener por más de 400 años. (Ver Mapa II).

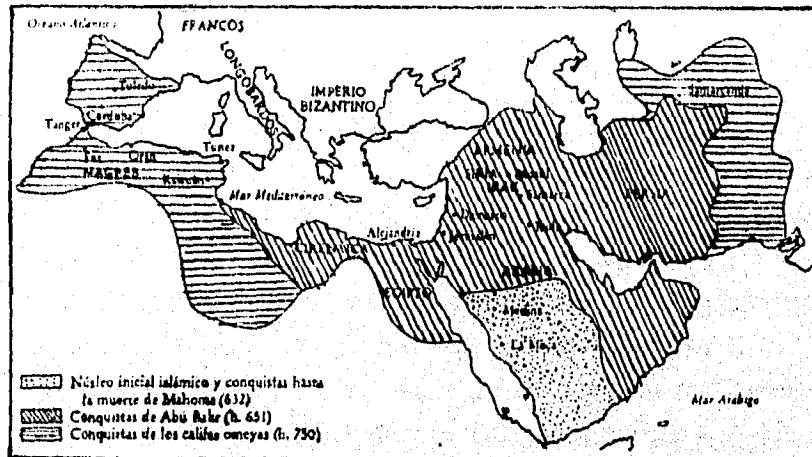
La conquista del norte de Africa no fue tan fácil para los árabes debido a que era un territorio muy grande, las fuerzas árabes eran muy exiguas y la prolongada resistencia, para someterse a la cultura islámica de la población autóctona principalmente beréberes y libios, dificultaron la avanzada del ejército islámico.

Los árabes realizaron una expedición en Tripolitania e Ifriqiyya (Túnez) en 647. Fue hasta el año 670 cuando se intentó una verdadera conquista de ambas, fundándose Qayrawan con el propósito de convertirla en la metrópoli árabe del Maghreb.

<sup>16</sup> *Ibidem.*, p. 26.

## MAPA II.

## EXPANSION DEL ISLAM



Fuente: *Enciclopedia Hispánica*, 1990, Vol. 8, p. 257

En las dos siguientes expediciones los árabes llegaron a Tiemcén (Argelia occidental) en 675; entre los años 680 y 681 llegaron hasta la costa atlántica pasando por Tiemcén, Rif, Tánger y Volúbilis. Estas primeras incursiones fueron realizadas por Oqba ibn Nafi cuyo principal propósito era el de obtener riquezas de la región. El Maghreb medio y extremo (Argelia y Marruecos) fueron islamizados con Hassán ibn al-Numan, y posteriormente en 705, con Musa ibn Nusayr como gobernante, se lograría la conquista de España.

A principios del siglo VIII, partiendo del norte de África desde Tánger, los árabes emprenden la conquista de España, hasta llegar a los Pirineos; el avance territorial musulmán es detenido en el año 732 en la batalla de Poitiers, con la victoria de Carlos Martel de Francia sobre los árabes, salvando la civilización cristiana y el occidente de la conquista musulmana. El primer incidente del que se conoce ocurrió alrededor del año 730, cuando el valí Tarraconense y de la Septimania, 'Utmán Abū Nasir, conocido como Manussa, de origen beréber, se

rebela contra el emir cordobés. Pero es derrotado como ya se mencionó anteriormente, por Carlos Martel, abuelo del emperador Carlomagno, en el año 732.

### **3.2.2 Los musulmanes en Al- Andalus.**

La conquista del Maghreb incitó a los árabes a intentar la de España. Esta fue facilitada por el Conde Don Julián, gobernador de Ceuta y adversario de Don Rodrigo último rey visigodo. En 711 al mando de Tarik<sup>17</sup>, se produjo la gran invasión de la península Ibérica (Al-Andalus) y se adentraron incluso a Francia, con las victorias de Guadalete y Segoyuela, aunque fueron derrotados en Poitiers (732). El freno a las fuerzas del Islam no sólo se debió a Carlos Martel sino también a la resistencia de Constantinopla y de su flota y a las continuas discordias y guerras de sucesión en el seno del Imperio árabe.

Los seguidores de Don Rodrigo se refugiaron en las montañas del norte y allí Don Pelayo, noble visigodo convertido en dirigente y rey de Covadonga, organizó la resistencia contra los invasores musulmanes. En el año 718 se dio la primera batalla en Covadonga (Asturias), favorable a los cristianos, iniciando la primera etapa de la reconquista, lucha que duró más de siete siglos hasta 1492.

Durante el período califal, Al-Andalus alcanzó un gran relieve y la ciudad de Córdoba se transformó en una de las principales del continente europeo. El califa era a la vez jefe civil y religioso, sucesor de Mahoma, a quien debía total obediencia.

La economía de Al-Andalus fue muy floreciente. La agricultura alcanzó gran desarrollo gracias a la introducción de técnicas de regadío muy perfeccionadas. La industria produjo excelentes tejidos en Córdoba, Cuenca y Zaragoza. El comercio fue muy próspero a través de los puertos de Málaga y Sevilla, que servían de enlace con oriente y Africa del norte, y recibió gran impulso a causa de

---

<sup>17</sup> General árabe, el primer musulmán que invadió España en 711. Derrotó al rey visigodo Don Rodrigo y dió su nombre a Gibraltar (Gabel.Tarik, montaña de Tarik).



las relaciones tanto mercantiles como culturales mantenidas con los reinos cristianos de la península.

El crecimiento de las comunidades musulmanas en las ciudades y provincias provocó una serie de tensiones. En el año 740 el poder de los omeyas se derrumbó por el surgimiento de la guerra civil en la comunidad musulmana en Siria (Damasco) y de una coalición de grupos con intereses diferentes. Los descendientes de Abbas, tío de Mahoma, comenzaron la batalla en Khorasán. Esta situación dio término en los años 749 y 750, con la derrota de los omeyas y con el asesinato del último de los califas, Marwan II. Mientras tanto, los abásidas tomaron el poder bajo el califa Abu-Abbas, aunque le correspondió a su hermano al-Mansur afianzar el poder de la familia. Durante esta dinastía la capital del imperio se trasladó a Bagdad; los nuevos gobernantes resaltaron la imagen de jefe espiritual y dejaron que el gobierno lo ejerciera una especie de ministro al que llamaron visir. El mayor esplendor de la dinastía correspondió a Harun al-Rashid, que fue cuando la actividad económica prosperó y las ciencias y las artes alcanzaron un gran desarrollo.

Hasta entonces, los emires de Al-Andalus eran nombrados por los califas de Damasco y dependieron de ellos totalmente. En 755 desembarcó en Almuñécar (Granada) el príncipe Abderramán I, único miembro omeya que había conseguido escapar de las matanzas organizadas por los abásidas en Damasco, cuando derribaron la dinastía de su familia, y se ganó la simpatía de los habitantes de Al-Andalus. Al año siguiente entró en Granada y se proclamó emir de España, cortando toda relación con sus rivales abásidas.

En el reinado de Abderramán I El Justo se mantuvo una lucha para imponer la autoridad entre todos los musulmanes y se intentó contener a los soberanos cristianos del norte que atacaban las tierras llanas de León.

La población hispanogoda tuvo que escoger entre renegar del cristianismo y abrazar el Islam o en continuar con sus creencias católicas. Los renegados fueron llamados muladíes y los fieles, mozárabes<sup>18</sup>.

Después de Abderramán I, siguió su hijo Hixem I, Abderramán II y Mohamed I con constantes sublevaciones hispanas.

A mediados del siglo IX, la represión contra los mozárabes de Córdoba, fue brutal, sufriendo el martirio numerosos cristianos. Sin embargo, los toledanos, aliados con príncipes cristianos y con jefes muladíes y mozárabes de Aragón, lograron pactar con el emir Mohamed I y lograron un estatuto de autonomía (873-932). Este movimiento dirigido por cristianos y musulmanes de origen hispano fue adquiriendo un carácter cada vez más español y cristiano.

### **3.2.3 El Califato de Córdoba.**

Desde principios del siglo XI se acentuó la fragilidad del Califato de Bagdad, cuando Harún al-Rachid dividió el Imperio entre sus tres hijos. A pesar de los esfuerzos de su hijo Almamúm por restablecer la unidad pronto se consumó la separación de los emires de Jorasán, Turquía y Persia. En occidente, el desmembramiento fue más rápido con la fundación de Emiratos independientes en Egipto, Túnez, Argelia, Marruecos y España. Este último pasó a denominarse Califato, en 929 con Abderramán III, cuya capital fue Córdoba. La plenitud del poderío militar, político y cultural de la España musulmana se dio durante el Califato de Córdoba.

Abderramán III primer califa español, guerreó contra los reyes de León, sin abandonar, la lucha con los adversarios de oriente, fomentó en el Maghreb una sublevación contra los fatimitas y se apoderó de Ceuta (931). En 929, proclamó el Califato de Córdoba, rompiendo así el lazo religioso que aún le ligaba a Bagdad. El califa aseguró su autoridad mediante la creación de un cuerpo de mercenarios

---

<sup>18</sup> Los muladíes eran los cristianos españoles que durante la dominación árabe en España abrazaban el Islamismo y vivían entre los mahometanos; los mozárabes eran los cristianos que vivían entre los moros de España.

y una milicia compuesta de la población de origen extranjero. Esto determinó su influencia sobre el norte de Africa, el cual quedó bajo su dominio.

Tiempo después, el hijo de Abderramán III, Alhakem II se aprovechó de los conflictos internos entre los reinos cristianos para imponerles una especie de protectorado. Donde tuvieron acogida los sabios y escritores importantes.

Su hijo Hixem II contaba con 12 años cuando le sucedió y el califato fue regido, en realidad por el caudillo Almanzor. Este último emprendió una serie de campañas contra los reinos cristianos, saqueó las principales ciudades y sembró el terror entre su población. Hizo tributario al Reino de León, tomó e incendió Barcelona (985). En 997 regresó victorioso a Córdoba; ya en 1002 mandó otra expedición por Castilla, destruyó el monasterio de San Millán y en su retirada, se enfermó, muriendo en la ciudad de Medinaceli (Soria).

La desaparición de este jefe militar puso fin al esplendor del califato y éste, gobernado por varios califas destronados o asesinados por sucesivas conspiraciones, se vio envuelto en una gran confusión.

De hecho, Hixem III fue el último califa de este caótico período y, al ser derrocado, Al-Andalus quedó fraccionado en numerosos Estados independientes conocidos bajo el nombre de Reinos Taifas como consecuencia de la fragmentación y desunión peninsular.

El Estado cordobés tenía una economía monetaria, por lo que su moneda de oro se convirtió en la divisa principal de la época. Esta fue, por tanto, la primera economía urbana y comercial que floreció en Europa. Además de que Córdoba contaba con unos 100.000 hombres lo que hacía de ella la concentración urbana europea más importante de la época.

Esta división de los Estados independientes se producirá en otras ocasiones, dando lugar a las segundas y terceras taifas, las cuales provocaron otras invasiones procedentes del norte de Africa con los almorávides, luego los

almohades y por último los benimerines, quienes opusieron tenaz resistencia a las empresas de la reconquista cristiana.

#### **3.2.4 Las invasiones de almorávides y almohades.**

De este modo, la unidad lograda en Túnez, Argelia y Marruecos, que corresponde a una realidad geográfica, se terminó en el siglo X con la formación de un Estado fatimita. Este, dirigido por una tribu beréber, los ketama, estuvo gobernado por Obeid al-Madi, quien se decía descendiente del Profeta y se apoderó de Kairuán en 909. Sus descendientes, califas chiltas, fueron enemigos del califa de Bagdad y del de Córdoba.

Los fatimitas emprendieron la conquista del Maghreb Central, apoyados por los sanhadja, tribu beréber, y fijaron la capital en Mahdia (916), hasta que tiempo después de haber conquistado Egipto en 969, decidieron trasladarse a El Cairo.

El emir Al-Moiz repudió en 1045 la soberanía del califa fatimita y acató la de Bagdad. El jefe fatimita envió a Túnez tribus beduinas que saquearon Kairuán (1057) y se extendieron por el resto del Maghreb. Expulsados de Túnez, los sanhadja se mantuvieron en la Kalaa (Susa) y Bujia hasta la conquista almohade, mientras que los árabes invasores absorbían las tribus del Maghreb Central.<sup>19</sup>

Por otra parte, llegaron a Marruecos para defender el Islam, contingentes guerreros de la tribu de los sahadja, asentados a orillas del Senegal. Conducidos por el jefe religioso Abdalá Ben Yasin, tomaron el nombre de almorávides y atravesaron el Atlas. Los almorávides partieron a la conquista de Marruecos impulsados por el celo religioso y reformador, así como también por el aliciente de las ricas tierras del norte. Bajo el sultán Yusuf ben Tasfin, avanzaron hacia el norte fundando Marrakech, la segunda capital de Marruecos, y extendieron su dominio a todo el país incluyendo una parte de Argelia. Asimismo, el sultán Tasfin, combatió a los príncipes cristianos e incorporó a sus dominios los Reinos de Taifas de Málaga y Granada (1090), Sevilla (1091) y Badajoz (1094).

<sup>19</sup> *Enciclopedia Metódica Ilustrada*, (1978), Vol.1, p.283-284.

Los almorávides fueron sustituidos por los almohades otra dinastía beréber fundada por Ibn Tumart y Abd Al-Mumin. Los almohades, secundados por ciertas tribus del Atlas, iniciaron la conquista de España en 1147 y se adaptaron pronto a las costumbres imperantes de Andalucía.

"La época almohade desde la mitad del siglo XII hasta mediados del XIII marcó el apogeo de los intentos de unificación del Maghreb e incluso de todo el occidente musulmán. La unificación almohade, que los poderes posteriores trataron en vano de reconstruir, sobrepasó con mucho en amplitud a la de los almorávides. Como punto de partida hubo una 'reforma' religiosa animada por el famoso mahdí de los almohades Ibn Tumart. Este se apoyó en una comunidad sólidamente organizada, la de los muwahhidún (unitarios o unitaristas) y se desarrolló en una empresa política global."<sup>20</sup>

Este período almohade señala la última etapa de esplendor de la dominación musulmana en el sur de España. El territorio que controlaban los soberanos almohades fue disminuyendo lentamente; el proceso se inició en la parte oriental del Maghreb (Ifrikiya, actualmente Túnez), pasó por Al-Andalus (España musulmana), y llegó a continuación al Maghreb central (Tlemcén) después a Marruecos. Como consecuencia de esta derrota se formaron los tres Estados independientes que tomaron el nombre de Túnez, Argelia y Marruecos, que a pesar de sus características comunes, evolucionaron de manera diferente.

Por otra parte, los emires almorávides refugiados en las Islas Baleares, en tiempo de los almohades contribuyeron con sus actos de piratería a arruinar el Maghreb oriental al desembarcar, junto con los árabes del sur, en Bujía (1184) y asolar Túnez.

"El hundimiento del Imperio almohade en 1269 significó para la mitad occidental del mundo islámico, el final del período de los grandes Imperios, que abarcaban África septentrional, Egipto y España. África septentrional se dividió en los tres sultanatos de los Mariníes (1269-1465) en Fes, los Abadalawadís (1235-1554) en Tremecén y los Hafsís (1229-1569) en Túnez."<sup>21</sup>

<sup>20</sup> *Historia General de África, Op. cit., Vol.4, p.35.*

<sup>21</sup> *VON GRUNEBAU, Op. cit., Vol. 15, p. 354.*

A su vez, la tribu beréber de los benimerines, aliada de los árabes, quiso auxiliar en Marruecos a los almohades y terminó por suplantar a éstos. Su jefe Abul Hassán Alí tuvo la ambición de dominar el Maghreb y defender Andalucía contra los cristianos, lo cual logró durante un breve período hasta que fueron vencidos por Alfonso XI de Castilla en la batalla del Salado (1340).

Por lo que los benimerines ceden el lugar a los cristianos pidiéndoles ayuda en un principio, para después someterse a ellos con el tiempo.

"Las metrópolis musulmanas de Andalucía comenzaron entonces a caer, una tras otra, bajo la dominación de los reyes de Castilla (Córdoba en 1236) o de Aragón (Valencia en 1238)."<sup>22</sup>

### 3.2.5 La reconquista de los reyes cristianos.<sup>23</sup>

En la misma época en que decaen la Cruzadas en Tierra Santa, se consolida en España el período de la reconquista. Destaca en esta lucha Alfonso VIII de Castilla, el vencedor de las Navas de Tolosa en 1212, quien triunfó contra el Islam. Le sucedió su nieto Fernando III, heredero de los Estados leoneses, lo que consolidó la unión de Castilla y León. El padre de Fernando III, el leonés Alfonso IX, incorporó a la cristiandad las comarcas de Cáceres (1229) y Badajoz (1230). Asimismo, se originó el del reino de Portugal (1143).

De esta manera, cuando el territorio español fue ocupado en el siglo VIII por las tropas musulmanas, ciertos núcleos de resistencia, ubicados en las regiones montañosas del norte, aparecieron y tuvieron una existencia independiente, el principal objetivo era rechazar la invasión extranjera. Posteriormente, la política matrimonial de los reyes produjo la unión temporal o definitiva de dos o más reinos, aunque los repartos entre varios hijos ocasionó a veces su separación.

Fernando III, llamado el Santo, se propuso conquistar toda la cuenca del Guadalquivir. Primero acometió la dominación de la nobleza; luego emprendió sus

<sup>22</sup> *Historia General de Africa, Op. cit.*, p. 75.

<sup>23</sup> Además de la ya mencionada al principio de este capítulo, la información de este apartado se obtuvo de: QUILICI F., *Africa*, (1981), Vol. 2, p. 564, 573 y 820.

campañas contra el Islam. Córdoba pasó a poder de los cristianos en 1236. Más tarde, conquistó Jaén y su monarca Mohamed ben-Alhamar pasó a Granada, donde se hizo tributario y vasallo del rey de Castilla. Con su ayuda, Fernando III sitió Sevilla y la ciudad musulmana capituló en 1248. La conquista de Sevilla significó un gran triunfo por su posición estratégica y económica.

Posteriormente, Alfonso X de Castilla y León heredó el trono de su padre Fernando III. En 1257 fue designado emperador de Alemania por los príncipes electores por ser hijo de Beatriz de Suabia. De su matrimonio con Blanca tuvo dos hijos, llamados los Infantes De la Cerda, el mayor de los cuales debía ser el heredero. El final de su reinado se vió turbado por una guerra civil, al nombrar heredero a su segundo hijo Sancho, después de la muerte en 1275 del primogénito. Los musulmanes granadinos y el propio rey de Marruecos se aprovecharon del conflicto. Alfonso X murió dejando sus Estados en una situación caótica (1284).

Los sucesores de Alfonso X buscaron dominar el Estrecho de Gibraltar, paso obligado de las invasiones norteafricanas en la península, que unía al reino moro de Granada con los reinos africanos musulmanes. Por lo que Sancho IV asedió la plaza de Tarifa, que fue tomada en 1292; murió dejando como heredero a su hijo de nueve años Fernando IV. En 1309 se unió a Jaime II de Aragón y logró tomar Gibraltar, pero falleció luego en una nueva expedición a Andalucía. El poder pasó entonces a manos de su hijo Alfonso XI, mientras que los benimerines y granadinos habían recuperado Gibraltar (1333), y Alfonso XI dispuso entonces una nueva campaña en que colaboraron tropas portuguesas y del reino de Aragón, a fin de afirmar el poder en el Estrecho. La flota catalana impidió el paso a los benimerines y los cristianos lograron vencer a los musulmanes junto al río Palmontes, en una acción conocida por el nombre de Batalla del Salado (1340). Las naves catalanas ayudaron también a la conquista de Algeciras (1342), y sólo faltaba recuperar Gibraltar pero por la aparición de la peste negra en toda Europa fue imposible.

Pedro I, hijo de Alfonso XI, sucedió a su padre en el trono de Castilla. Conocido como Pedro el Cruel, tuvo que enfrentar una lucha por conservar la corona contra sus hermanos, uno de ellos era Enrique de Trastámara, quien ocupó el trono durante diez años. Por su parte los nobles aumentaron sus territorios, ventajas financieras y privilegios. Castilla permanece entonces aliada a Francia en su lucha contra los ingleses. Finalmente los reyes de Castilla que sucedieron a Enrique III, Juan II y Enrique IV, enfrentaron numerosos conflictos de sucesión que terminaron en guerras civiles hasta culminar con la toma del poder por los Reyes Católicos.

En este contexto, la resistencia cristiana se concentró cerca de los Pirineos en tres núcleos, de oeste a este: Navarra, Aragón y Cataluña. El primero hacia el curso alto del Ebro, mientras que los otros dos se unen en el reino de Aragón hacia el curso medio-alto del Ebro y a lo largo de la costa mediterránea. Durante los siglos XII y XIII quedarían formados cuatro reinos cristianos principales en la península Ibérica. Portugal, Castilla-León, Navarra, Aragón y Cataluña.

Con lo expuesto anteriormente puede resumirse que, el planteamiento estratégico de la expedición cristiana tuvo cuatro fases principales. En la primera (siglo XI) se consolida la línea del Duero, el curso medio-alto del Ebro, con la toma de Caláhorra en 1040, y el sur de Barcelona en la misma fecha. La segunda (siglo XI y XII) consiste en el control del valle del Tago, con la toma de Toledo en 1085 y de Lisboa en 1148, y del curso medio-bajo del Ebro, con la caída de Zaragoza en 1118 y de Tortosa en 1148. La tercera fase (siglo XIII), se completará con la ocupación del valle del Guadalquivir (Sevilla 1248) y, en el Mediterráneo, con el control de los valles del Tura (Valencia 1238) y del Júcar. La última a fines del siglo XV, cuando cayó en manos castellanas el reino nazarí de Granada, último baluarte de la dominación musulmana en España en 1492, extendido entre el estrecho de Gibraltar y el cabo de Gata.<sup>24</sup>

---

<sup>24</sup> España, *Op. cit.*, p. 62.



De esta forma los reinos hispánicos son desde el siglo XII sociedades en crecimiento acelerado y manifiestan un dinamismo que tiene su expresión en el despegue económico y político del reino aragonés a través del Mediterráneo con la conquista de Cerdeña, Sicilia y Nápoles. Los Reyes Católicos terminaron por dominar a la nobleza y pusieron fin a la larga lucha por la reconquista al vencer en 1492, el reino musulmán de Granada, que fue anexionado a Castilla. Más adelante se analizará la última fase de la caída de Granada en 1492.

### 3.2.6 Expansión catalano-aragonesa por el Mediterráneo.<sup>25</sup>

"Con la muerte de Alfonso el Batallador, rey de Aragón y Navarra, en septiembre de 1134 surgió una crisis sucesoria en Aragón, ya que el rey en su testamento dejaba los reinos heredados y el conquistado por él, es decir, Zaragoza, a las órdenes militares del Santo Sepulcro del Hospital y del Templo. Esta disposición testamentaria no era viable ya que era contraria al derecho tradicional y porque perjudicaba a la familia real y a la nobleza del país. Los aragoneses se manifestaron en contra de las últimas voluntades del rey y buscaron al que fuera el pariente más cercano al difunto, su hermano Ramiro, quien era el obispo de Roda de Ribagorza con sede en Barbastro. Ramiro aceptó el nombramiento por el bien del país y fue proclamado, por los nobles, la Iglesia y los ciudadanos rey Ramiro II. Aunque se encontró con la oposición de los navarros, que no querían continuar unidos a Aragón y escogieron la independencia dirigida por García VI o García Ramírez."<sup>26</sup>

En agosto de 1137 se celebró en Barbastro el matrimonio del conde barcelonés Ramón Berenguer IV, hijo de Ramón Berenguer III, con Peronella, hija de Ramiro II de Aragón, con lo cual se preparó la unión definitiva de Aragón y Cataluña; y el rey Ramiro II de Aragón le cede el reino a su yerno como dote de la hija, con la cláusula de que en caso de que ella muriera, el reino sería igualmente para el

<sup>25</sup> Además de la ya mencionada al principio de este capítulo, la información de este apartado se obtuvo de:

a) *Diccionario Catalán-Castellano...* (1975), p. 436; b) *Diccionario de la Lengua Española Real Academia Española*, (1981), Vol. 6, p. 1256; y c) *Historia de Catalunya*, (1979), Vol. 1, p. 56-80.

<sup>26</sup> *Historia de Catalunya, Op. cit.*, Vol. 2, p. 77; citado en GARCIA P. E., *La autonomía de la nación catalana*, (1993), (Tesis), p. 77.

catalán. En seguida la nobleza y las ciudades juraron fidelidad al conde, y Alfonso VI de Castilla le cede Zaragoza.<sup>27</sup>

Asimismo, Ramón Berenguer IV respetó las costumbres del pueblo aragonés, aunque extendiendo las catalanas. Posteriormente, ayudó a Castilla en la toma de Almería. Las conquistas de Berenguer IV terminaron con la toma del castillo de Miravat en 1151 y la ocupación de las montañas de Prades y de Siurana entre 1152 y 1153, con lo que se alcanzaron los límites administrativos de la actual Cataluña. Después de varias sucesiones en el poder catalano-aragonés, la expansión catalano-aragonesa se inicia con la ocupación de Sicilia, Mallorca, Ibiza y Menorca.

De esta manera, a través de Sicilia se navegaba por el Mediterráneo, para llegar a Túnez, centro de actividad mercantil de gran importancia durante el siglo XIII. Tiempo después, se realizó un acuerdo con Sancho IV de Castilla y Jaime II de Aragón, conocido como Concordia de Montesgudo en noviembre de 1291, para repartirse el comercio del norte de África: los catalanes tendrían como zona de influencia el oriente y los castellanos el occidente, específicamente el reino de Marruecos. Al mismo tiempo, Enrique II de Chipre, en 1291, otorgaba privilegios mercantiles a favor de los catalanes. Jaime II, en 1293, legalizaba el comercio con Egipto y el emperador bizantino Andrónico II concedía privilegios comerciales a los catalanes que trabajaban por la ciudad de Constantinopla. Más adelante en 1324 Alfonso, hijo de Jaime II, invade Cerdeña uniéndola al reino catalano-aragonés. En noviembre de 1327 muere Jaime II.

Por otra parte, se encuentra Roger de Flor comandando la expedición de la Gran Compañía Catalana al oriente con los almogávares (hombres procedentes del campo que se hacían soldados de una tropa especial que correspondía a los ejércitos antiguos de Cataluña y Aragón), quienes en 1303, llegaron a Constantinopla expulsando a los turcos de la península de Artaki en el mismo año. Después de las victorias que consiguieron en Asia Menor las expediciones

---

<sup>27</sup> *Ibidem.*, p. 80.

se establecieron en 1304 en la península de Galípoli. En 1311 los catalanes mataron al duque de Atenas, Gautier de Briene en la batalla de Cefís.

Después de una crisis sucesoria, sube al poder Pedro III el Ceremonioso, hijo de Alfonso III, quien se caracterizó por realizar la unión con el Reino de Valencia, la Guerra contra Génova y la guerra contra Castilla. Juan I (hijo de Pedro III), pactó una alianza con Francia en 1387; mantuvo buenas relaciones con Navarra y Castilla hasta su muerte en 1396. Muere en mayo de 1410 sin sucesión, lo cual ocasionó que se diera paso al interinato, que concluye con el Compromiso de Caspe, en donde se dieron una serie de sucesiones hasta que la elección de Fernando de Antequera, conde de Trastámara representó la introducción de una dinastía castellana en el gobierno catalano-aragonés.

### 3.3 Epoca de los Reyes Católicos.<sup>28</sup>

#### 3.3.1 El surgimiento de España como Estado-Nacional y la toma de Granada.

La crisis demográfica, económica, social y política, que azotaba a los reinos hispánicos, condiciona una larga etapa de tensiones entre ellos, que inician las luchas por el equilibrio peninsular entre Castilla, la corona de Aragón y Portugal en el siglo XIV, y terminan las guerras civiles de mediados del siglo siguiente, a través de las cuales las coronas de Castilla y de Aragón consolidan la unidad peninsular con el matrimonio de los príncipes católicos Isabel (de Castilla y León), y Fernando (de Aragón y Cataluña).

Para contrarrestar la ofensiva de Luis XI de Francia sobre la frontera pirenaica, Juan II de Aragón negoció el enlace de su hijo, Fernando, con la princesa castellana Isabel, hermana del rey Enrique IV. El matrimonio de los Reyes Católicos y su triunfo en la guerra civil castellana contra el partido que defendía los derechos al trono de la hija de Enrique IV, la infanta Juana (llamada la Beltraneja), apoyada por Portugal y por Francia, selló la unión dinástica de las

<sup>28</sup> Además de la ya mencionada al principio de este capítulo, la información utilizada para la elaboración del presente apartado proviene de:

a) GARCIA A. M., *Los españoles y el norte de Africa S. XV-XVIII*, (1992), p. 1-20; y b) VILAR R. J., *Españoles en la Argelia francesa*, (1989), p.33-35.

coronas de Castilla y Aragón. Para Castilla se trataba de recabar la herencia del 'legitimismo' visigodo; para la corona de Aragón, en cambio, se trataba de invocar la común herencia romana, aplicando los mismos principios 'federalistas' de unión personal y dinástica, que habían presidido la propia constitución interna de la monarquía catalano-aragonesa.

Es así como los Reyes Católicos marcan la unidad peninsular y la empresa imperial del Renacimiento español. Los Reyes Católicos Isabel I y Fernando V de España, buscaron reforzar el aparato estatal y la autoridad real, y para ello se apoyaron en instituciones jurídico-administrativas que ya existían. Su proyección exterior se presentaba como uno de los primeros Estados modernos del Renacimiento europeo, en el Atlántico (América y Flandes) y en el Mediterráneo (Italia). Su política exterior se basó en la creación de un Estado permanente, servido por funcionarios y diplomáticos, con una concepción unitaria, flexible de la monarquía.<sup>29</sup>

Era el primer paso para el nacimiento de España como Estado-Nacional. Si bien se perfeccionaría con la incorporación de Navarra en 1512, y se completaría con la toma de Granada en 1492. En efecto, después de la conquista cristiana, el Reino de Granada era el último vestigio musulmán de España que sobrevivía, abarcaba desde Sierra Nevada hasta Gibraltar por un lado y desde este punto hasta el río Almanzora por otro; con las actuales provincias de Granada, Málaga y Almería, así como pequeñas fajas territoriales de Cádiz, Córdoba y Jaén. La conquista de Tarifa, Algeciras y Gibraltar aisló a los mahometanos de España de los africanos, mientras, que las discordias interiores entre los sultanes Alí Abul Hasán, Boabdil y Zagal por una parte y los zegríes y abencerrajes por otra, debilitaron la autoridad del pueblo moro<sup>30</sup>.

<sup>29</sup> España, *Op. cit.*, p.65-67.

<sup>30</sup> El término moro proviene del latín *maurus*, que designaba en época romana a los habitantes del Maghreb central y occidental actuales (zonas costeras de Marruecos y de casi toda Argelia), las provincias romanas de la Mauritania Tingitana (capital: Tánger en Marruecos) y Mauritania Caesariensis (capital: Cherchell en Argelia). MIKEL DE EPALZA, *Los moriscos antes y después de la expulsión*, (1992), p.17.

Esto contribuyó para que la guerra entre los Reyes Católicos y el Reino de Granada durara once años (1481-1492), donde los ejércitos castellanos dominaron la Cordillera Penibética. De esta forma, el enfrentamiento se originó cuando el rey Alí Abul Hasán se apoderó del Sahara en 1481, y los cristianos respondieron con la conquista de Alhama (1482). Esta victoria se vio enturbiada por los enfrentamientos en Loja (1482) y Ajarquía (1483). Los moros fueron derrotados en Lucena (1483) y Boabdil fue hecho prisionero aunque lo liberó el rey Fernando. En 1486 se tomó Loja y al año siguiente Málaga y Vélez Málaga. Los dominios moros estaban gobernados por Boabdil y el Zagal. El Zagal se sometió, después de las conquistas de Baza, Guadix y Almería (1489), y Boabdil sólo conservó su poder en Granada. En 1491, los Reyes Católicos pusieron sitio a esta ciudad y establecieron en las inmediaciones el campamento de Santa Fe. En 1492, Boabdil capituló, y tomó la promesa cristiana de respetar el culto musulmán y de dejar salir a los que quisieran ir a África. Con la toma de Granada daba término la Reconquista. Es importante mencionar que la promesa cristiana no se cumplió, debido a que durante el siglo XVII, obligaron a todos aquéllos que no practicaran la religión cristiana a convertirse o a emigrar del territorio, como lo veremos más adelante.

#### **Descubrimiento de América.**

El mismo año de la toma de Granada, el 12 de octubre, llegaron al Nuevo Mundo las expediciones de Cristóbal Colón.

"El Renacimiento generó una innovada y extensa visión ; una remarcable expansión y agresiva energía para explorar el mundo. Creciendo la estabilidad, fomentando la riqueza comercial y buscando nuevos recursos de materiales en bruto y mercados: los intereses se enfocaron a incrementar el comercio con el este, pero las tradicionales rutas comerciales por tierra fueron bloqueadas por potencias hostiles, por lo que nuevos caminos marítimos se exploraron, ayudados por mejoras en la navegación y en los barcos. Nuevas tierras descubiertas por los viajeros fueron reclamados y conquistados. Los primeros líderes fueron España y Portugal, las mayores potencias católicas romanas de quienes las ambiciones imperialistas fueron aprobadas por el Papa. (...) España fue el más ansioso por

obtener metales preciosos de sus territorios marítimos y Portugal estaba interesado en comerciar cerca de sus bases monopólicas. Por ello España penetró en América Central y Sudamérica y los portugueses en Sudamérica, África, India y Este de Asia."<sup>31</sup>

Motivadas las expediciones por el adelanto de Portugal y Castilla en las exploraciones de rutas mercantiles, mientras Sevilla era ya un centro comercial destacado. La situación geográfica de la península, rodeada de mares y continentes, la reconquista, la vocación misionera y la estructura social del país hicieron posible la realización de esta empresa. Además de que la unificada España contaba con una potente maquinaria de guerra, una sólida economía, una proyección exterior, experiencia marinera y exploradora de rutas mercantiles y un notable potencial científico-técnico.

De esta manera, en la exploración y explotación del Nuevo Mundo, España encontró una salida para las cruzadas estimuladas por la guerra contra los musulmanes. Vasco Núñez de Balboa alcanzó el Pacífico en 1513, y los sobrevivientes de la exploración de Fernando Magallán completaron la circunnavegación del globo en 1512. En 1521 Hernán Cortés subyugó a los aztecas en México, y entre 1531 y 1533 Francisco Pizarro derrotó el Imperio Inca y estableció el dominio español sobre Perú.

Desde 1522 La Habana-Veracruz en el Atlántico, y Acapulco-El Callao-Filipinas en el Pacífico, constituirían, junto con el control del Mediterráneo Occidental, amenazado por los turcos, las arterias principales del comercio del Imperio Español.

### **3.3.2 La conquista española de África Septentrional.**

"Los dominios españoles en la costa africana respondieron a dos fines: servir de antemural a la frontera andaluza, privada de defensas naturales y contener las depredaciones de los piratas, mediante la ocupación de varios nidos estratégicos que ellos hubieran utilizado si se les abandonaran libremente."<sup>32</sup>

<sup>31</sup> MELLOR, R., *Op. cit.*, p.168.

<sup>32</sup> *Enciclopedia Universal Ilustrada*, (1972), Vol. 21, p. 711.

La conquista española dio comienzo cuando Isabel la Católica toma Melilla en 1497, empezando así la expedición en Africa. Por su parte Fernando el Católico asegura a España la posesión de las principales plazas costeras maghrebíes. En 1505 el alcalde de los Donceles conquistó Mazalquivir; en 1509 la campaña de Ximénez de Cisneros y Pedro Navarro culmina con la toma de Orán; al año siguiente éste último se apodera de Bugía y Trípoli, y sujeta a vasallaje al sultán de Túnez, al soberano de Tremecén y a las ciudades de Tedeliz, Mostaganem y restantes poblaciones costeras argelino-marroquíes.<sup>33</sup>

El emperador Carlos I de España y V de Alemania, conquista Túnez, pero fracasa en 1541 ante Argelia. En adelante declina su influencia en el Maghreb. En 1543 el gobernador de Orán, conquista el reino de Tremecén, éxito que será neutralizado con la pérdida de Bugía, cuyo alcalde Alonso Peralta, es llamado a Valladolid para expiar su negligencia. Orán y Mazalquivir son sitiadas y la invasión afruturca será contenida en la famosa batalla de Lepanto en 1571. El reinado de Felipe III fracasa ante Argelia, sin embargo, el virrey de Nápoles llega a las costas atlántico-marroquíes, donde toma a Larache. La presencia española en Argelia, bajo los Austrias, queda reducida a Orán y Mazalquivir. Los enclaves argelinos, se perdieron en 1707, en plena guerra de Sucesión española, para ser recuperados 25 años después.

Posteriormente, hubo una serie de viajes hacia Argelia y el 14 de julio de 1786 el ilustre marino don José de Mazarredo, firmó con la regencia argelina un tratado de paz, amistad y comercio. Por las mismas fechas fueron acordados otros con los soberanos de Túnez, Trípoli, con el sultán de Marruecos y con la región otomana. Por lo que España mantuvo relaciones cordiales con todos los Estados musulmanes ribereños del Mediterráneo.

---

<sup>33</sup> VILAR R. J., *Op. cit.*, p. 33-34.

### 3.4 Los Austrias y la hegemonía española.<sup>34</sup>

#### 3.4.1 La dominación otomana del Maghreb.

"Lo más notable de las realizaciones de la España de los Austrias fue la capacidad de mantener el control sobre las vastas áreas de territorios diseminadas por todo el mundo. Ningún otro Estado de los siglos XVI y XVII se enfrentó con un problema de administración tan enorme. Tuvo que explorar, colonizar y gobernar un nuevo mundo."<sup>35</sup>

Como ya hemos visto, las ciudades de Bizerta, Bugía, Argel, Orán, Mazalquivir y Honain eran gobernadas por notables locales. A comienzos del siglo XVI, España comenzó a expandir su territorio más allá de los límites establecidos con la reconquista, motivada por el interés en el tráfico comercial transahariano, y también para asegurar una mejor protección de sus comunicaciones marítimas. Asimismo, la incorporación de la mayor parte de África septentrional al Imperio Otomano supuso en la práctica el fin del orden político imperial. Argelia se volvió nominalmente parte del Imperio Otomano en 1518 y Túnez en 1574; en cambio en Marruecos el dominio turco no se hizo patente debido a que las potencias europeas se interesaron desde entonces en el territorio, y enfrentaron a los bárbaros a lo largo de las costa mediterránea del norte de África.

La expansión otomana del Mediterráneo empezó a mediados del siglo X, cuando fundaron en Persia el Imperio Selyúcida (1037) y en pocos años extendieron su dominio sobre Irak, Siria y Palestina; en 1071 derrotaron a las tropas bizantinas en la llanura de Manzikert. Posteriormente Otmán u Osmán, de quien proviene el nombre de otomanos adoptó el título de sultán; la ciudad de Bursa fue la primera capital del nuevo imperio. Su sucesor Orján Gazi, obtuvo de Bizancio la península de Gallípoli (1353) y por el este extendió los límites de su reino hasta Ankara; Murat I llevó sus conquistas en Europa hasta los ríos Vardar, por el oeste y el

<sup>34</sup> Además de la ya mencionada al principio de este capítulo, la información contenida en este apartado proviene de las siguientes fuentes:

a) BRAUDEL F. *El Mediterráneo y el mundo mediterráneo en la época de Felipe II*, (1976), Vol. 2, p. 423-494; y b) GONZALBES B. G., *Los moriscos en Marruecos*, (1992), p. 298.

<sup>35</sup> España, *Op. cit.*, p. 68.



Danubio por el norte; trasladó la capital a Adrianópolis (hoy Edirne) y en 1389 derrotó a una coalición de pueblos balcánicos en la batalla de Kosovo. Bayaceto I derrotó a los cruzados en Nicópolis (1326) y amplió sus dominios en Anatolia, pero fue derrotado y hecho prisionero en 1402.

El Imperio Otomano se dividió en numerosos Estados, pero fue Mehmet I, quien logró restablecer la unidad. Durante el reinado de Murat II tuvo lugar la conquista de Salónica. Mehmet II conquistó a la ciudad de Constantinopla en 1453, a quien nombró Istambul; también cayó Morea, Moldavia y el sureste de Anatolia; afianzó el dominio sobre Servia, Valaquia, Bosnia y Herzegovina, y pacificó Albania. Selim I, se adueñó de Siria, Egipto y Arabia después de vencer a los mamelucos cerca de Aleppo (1516); en 1518 se apoderó de Argel y adoptó el título de califa.

Mientras tanto, en España comenzó la época de los Austrias con el rey Carlos I de España y V de Alemania (dinastía de los Habsburgo), que en 1517 entró a la península Ibérica para recoger la herencia de los Reyes Católicos, sus abuelos maternos. Heredó los dominios de Castilla (León, Granada, Navarra, plazas del norte de Africa y los territorios descubiertos de América) y de Aragón (Cataluña, Valencia, Baleares, Nápoles, Sicilia y Cerdeña), sin olvidar las posesiones de su padre Felipe el Hermoso (Franco Condado, Luxemburgo, Países Bajos, Flandes y Artois). También su abuelo paterno, el emperador Maximiliano I, le heredó la Casa de Austria. De estos Estados surgieron las diferencias políticas entre España y Francia. Debido a que Francisco I de Francia empezó a inquietarse al ver que su territorio estaba rodeado por las posesiones de su rival. Por lo que las relaciones entre España y Francia fueron muy tirantes, originándose algunos enfrentamientos bélicos entre ellos.

Como las naciones europeas estaban distraídas, centradas en la rivalidad entre el emperador Carlos V (I de España) y el rey francés Francisco I, los ejércitos de Solimán el Magnífico aprovecharon y conquistaron a Belgrado (1521), tomaron Budapest y la mayor parte de las islas del Egeo. En 1529 los otomanos cercaron infructuosamente Viena; tres años más tarde un nuevo ataque a la capital

austriaca se convirtió en retirada ante la llegada de las fuerzas de Carlos V, que había logrado unir a católicos y protestantes frente a la amenaza otomana.

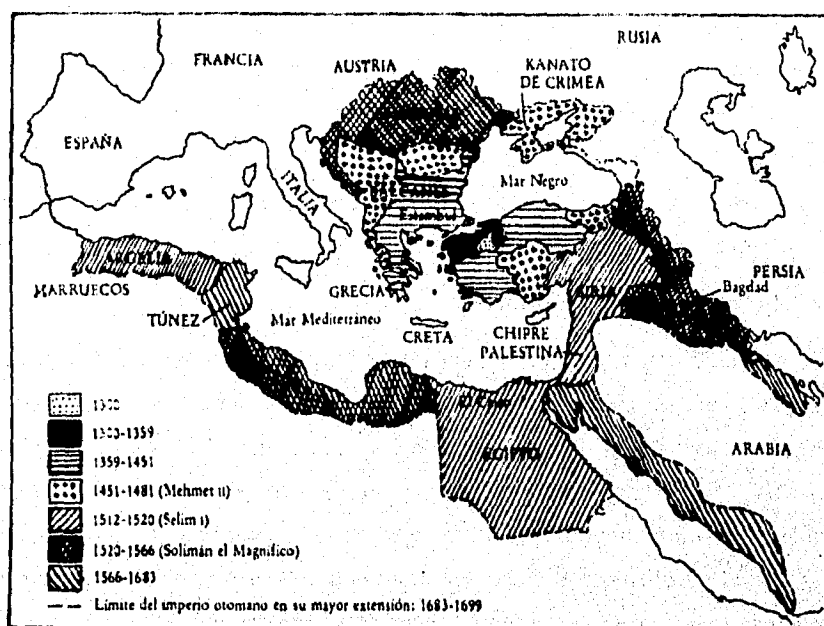
La expansión mediterránea de Solimán se apoyó en los corsarios, argelinos, vasallos suyos, y en los tratados con Francia, que constitulan un ataque por la espalda contra el imperio de Carlos V. Sin embargo, el fracaso en el intento de tomar la isla de Malta mostró la impotencia otomana en el Mediterráneo Occidental. Durante 1533 el pirata Barbarroja, vasallo de Turquía, se apoderó de Túnez; al año siguiente se llevó a cabo la conquista de Irak y en 1541 se estableció un protectorado sobre Transilvania; en esta etapa se alcanzó el máximo esplendor del Imperio Otomano. Solimán murió en Hungría cuando emprendía una nueva ofensiva terrestre contra Austria. Por otra parte, las piraterías de los musulmanes incitaron al Emperador español a enviar una flota, mandada por el genovés Andrea Doria y Alvaro de Bazán a Túnez y éste, después de apoderarse de la Goleta y vencer a Barbarroja, entró en la ciudad.

Posteriormente con Selim II, la isla de Chipre pasó al poder de los turcos en 1570, hasta entonces en poder de Venecia. Por consiguiente se concertó, ante la amenaza turca, una liga santa, en la que se integraron Felipe II de España, el papa Pío V, Malta y la República de Venecia. (Ver Mapa III)

En 1571, la Batalla de Lepanto puso fin a la expansión naval turca por el Mediterráneo y en 1578 un acuerdo con el rey español estabilizó la situación. Por lo que la atención militar del Imperio Otomano se centró entonces en las fronteras orientales. Asimismo, durante este reinado empezó en Granada la rebelión de los moriscos, quienes no aceptaron la asimilación impuesta por los Reyes Católicos (1567). Este reinado marca un periodo de decadencia que habría de durar hasta la desaparición del Imperio. Es con Felipe III que se efectúa la expulsión de los moriscos (1609), la cual se explicará más adelante.

MAPA III.

## IMPERIO OTOMANO



Fuente: *Enciclopedia Hispánica*, 1990, Vol II, p. 140

El período de consolidación otomano comenzó en 1587 con la división del Maghreb en las provincias de Argelia, Túnez y Trípoli. El resultado de dicha protección otomana fue un gran crecimiento de las ciudades en el siglo XVII. Durante esta época los gobernadores de las provincias de Túnez y Argelia adquirieron el título de bey y dey respectivamente. Los últimos Austrias siguieron la política de los primeros con la toma de Larache en 1610 por Felipe III; Mehedia en 1614 por Felipe IV y Alhucemas en 1673 por Carlos II.

El poder de los turcos continuó hasta las guerras balcánicas de 1912-1913 que dejaron a Turquía europea reducida a un pequeño territorio. Posteriormente a la primera guerra mundial fue destronado el último emperador otomano, Mehmet VI, en 1922.

El Imperio Otomano se volvió un pueblo odiado, usando a su favor el status para opresión y usura de las masas, con un creciente oportunismo y crecimiento de la

riqueza. En Europa las masas fueron cristianizadas, sobre de quien la élite musulmana ejerció el control a través de cuerpos de janisarios. Sin embargo, con la decadencia del Imperio Otomano ocasionada por el estancamiento, el crecimiento de la población, la inflación y con el deterioro de las relaciones con los cristianos se generan los movimientos de independencia en el siglo XIX, fomentados por las grandes potencias europeas, rivales de los otomanos, para así ganar territorio a expensas del Sultán.

### **3.4.2 Expulsión de los moriscos.<sup>36</sup>**

Los moriscos eran los musulmanes hispánicos obligados a bautizarse y ser cristianos en la sociedad española del siglo XVI-XVII. La expulsión de los moriscos supuso la interrupción de su convivencia social con los demás españoles y su desaparición como grupo étnico musulmán de la península Ibérica. Se les distingue de los 'mudéjares' o musulmanes árabes peninsulares, originarios de Al-Andalus árabe que podían practicar su religión en la sociedad cristiana en la Edad Media; son descendientes de los 'andalusíes' o musulmanes bajo el poder político islámico en Al-Andalus, la Hispania islamizada o península Ibérica en el período musulmán de su historia política. Por su origen hispánico los mudéjares se distinguen también de los 'berberiscos', es decir, los llamados actualmente 'maghrebíes' del Maghreb o norte de Africa Occidental.

Los moriscos, que no aceptaron la asimilación intentada por los Reyes Católicos, se declararon en abierta rebelión en el antiguo reino de Granada (1567) y se refugiaron en las Alpujarras, donde nombraron rey a Fernando de Córdoba y Válor, sustituido, a su muerte, por Abenabó (asesinado en 1571). Un ejército, mandado por Don Juan de Austria, hermano bastardo de Felipe II, sometió este levantamiento y los rebeldes fueron trasladados a diversas regiones de España y dispersados para facilitar su asimilación.

Los moriscos fueron definitivamente expulsados por el rey Felipe III (1609) quienes siguieron practicando secretamente la religión musulmana y sostuvieron

<sup>36</sup> MIKEL DE EPALZA, *Op. cit.*, p. 15-134.

relaciones con los piratas berberiscos, con evidente peligro para la seguridad nacional. De esta manera, la expulsión general de los moriscos de todos los territorios de la monarquía española entre 1609 y 1614, fue la solución final de la especificidad minoritaria de los moriscos en la sociedad hispánica. En definitiva, el Papa y la Santa Sede no estuvieron ni a favor ni en contra de dicha expulsión pero tampoco admitieron a ningún morisco en sus Estados. En la decisión de Felipe III pesó el buscar la unidad religiosa de sus Estados, bajo la fe católica triunfante y defendida por la política interior y exterior de la monarquía hispánica.

Entre los principales territorios afectados por la expulsión se encuentran el Reino de Valencia, Andalucía, la Corona de Castilla, Málaga, Sevilla, Extremadura y Aragón. La expulsión de esta población afectó a medio millón de personas, en su mayoría labradores, lo que supuso un gran perjuicio para la agricultura del país en esa época. De esta forma, en los países islámicos perderán la denominación 'morisco' por andalusíes después de la expulsión. Tomaron otros nombres más específicos, según su lugar de origen en la península y fueron mal recibidos por sus correligionarios.

Cabe mencionar que emigraron principalmente al Maghreb porque su política exterior era defenderse contra la agresividad cristiana de españoles y portugueses, lo cual ayudó para que estos países les dieran acogida a los moros.

### **3.4.3 Estancamiento y abandono español del Maghreb.**

La situación política por la que atravesaba España durante el siglo XVII era bastante crítica, su decadencia se explicaba por el agotamiento fiscal que originó la ruptura del sistema sometido a prácticas centralistas. Aunado a esto la incorporación de América y la expansión de la navegación ocasionaron que se trasladara el eje geoeconómico europeo del Mediterráneo al Atlántico. Asimismo, la península tuvo que hacer frente a la Guerra de Treinta años, donde intervinieron las potencias europeas, que culminó con el Tratado de Westfalia en 1648, donde España reconoce la independencia de Holanda. Posteriormente, Francia y España firmaron la paz de los Pirineos en 1658, por la que España

cedió a su rival varias plazas de Flandes, el Rosellón, la Cerdeña y el Artois. Sin embargo, en este tiempo Africa septentrional era una zona sumamente desarrollada, gracias a su posición comercial entre el Sudán Occidental, Egipto y Europa.

En el siglo XVIII con el crecimiento del poder marítimo europeo en el Mediterráneo, un período de franca declinación se presentó en el litoral. A su salida de Orán, España se olvidó de Argella, renunció a Marruecos y a los espacios saharianos y sudaneses inmediatos, y comprometió su futuro como potencia africana. No le cupo la posibilidad de rehacer en Africa el imperio que pronto habría de perder en América.

Por otra parte, Carlos II, el último de los Austrias españoles al no dejar descendencia, efectuó su testamento a favor de Felipe de Anjou, conocido como Felipe V (nieta del rey de Francia Luis XIV). Pero ante el recelo que provocó el testamento, se desencadenó la Guerra de Sucesión española (1705-1713), la cual apoyó a Felipe V reconociéndolo como rey de España con el tratado de Utrecht e inauguró la dinastía de los Borbones españoles, con costumbres francesas, prolongando con su reinado la España de la ilustración. Este acuerdo señaló el final del Imperio Español en Europa: Nápoles, Cerdeña, Milán y Flandes pasaron a Austria; Gibraltar y Menorca a Inglaterra y Sicilia al ducado de Saboya.

Durante el reinado de Carlos III, la política del primer Ministro, Floridablanca, procuró mantener a España fuera de los conflictos, conservando la paz en el país y el progreso. Durante este período se produjeron grandes intercambios territoriales entre las potencias europeas, cuando Carlos III firmó en 1761 el Tercer Pacto de Familia, el cual tuvo como consecuencia la guerra de los siete años contra Portugal e Inglaterra; por la paz de París (1763), que puso fin a esa guerra y España cedió a Inglaterra la Florida y los territorios situados al este y al oeste del Mississippi, obtuvo de Francia la Luisiana. En 1768 los ingleses se establecieron en la isla de la Gran Malvina; por el tratado de San Ildefonso en 1777 España obtuvo la colonia del Sacramento y cedió a Portugal los territorios

de Santa Catalina y Rio Grande (Brasil); por un tratado secreto Portugal cedió también las islas de Fernando Poo y Annobón; España, junto con Francia volvió a entrar en conflicto con Inglaterra con motivo de la guerra de independencia norteamericana.

Por la paz de Versalles (1783), que consagró la independencia de Estados Unidos, España recuperó la isla de Menorca, Florida y ciertos territorios de Honduras y Campeche; en América se continuó la colonización en el virreinato de México, Alta California y Texas. Carlos IV mantuvo en el cargo de secretario de Estado al conde de Floridablanca, que fue desplazado en 1792, por Manuel Godoy. España se alineó con todas las potencias europeas enemigas de la Revolución y entró en guerra con Francia (1793); después de algunos éxitos iniciales, las tropas españolas fueron rechazadas y Godoy firmó la paz de Basilea (1795), por la que España recuperó todos los territorios ocupados por los franceses, pero cedió a Francia la parte española de la isla de Santo Domingo; además se firmó con el Directorio (1796) el tratado de San Ildefonso, alianza ofensivo-defensiva, que llevó a la guerra con Inglaterra, en la que España fue derrotada frente al cabo de San Vicente por los ingleses, que se apoderaron de Menorca y Trinidad; fue hasta 1802 cuando España recuperó la isla de Menorca, pero perdió definitivamente la de Trinidad.

Tiempo después, España se convirtió, a la fuerza en aliada del Imperio Napoleónico y adversaria de Inglaterra enfrentándose en la batalla naval de Trafalgar (1805), donde fueron derrotados.

Napoleón, que no había reconocido a Fernando VII (heredero al trono), estaba decidido a reconducir la crisis dinástica española de tal manera que los Bonaparte sustituyeran a los Borbones. Para ello convocó en Bayona a la familia real española y obtuvo de hijo y padre la abdicación en favor de su hermano José Bonaparte. El régimen político que tratan de unificar los Bonaparte es el establecido en el Estatuto de Bayona del 8 de julio de 1808, aunque nunca entró en vigor. Ante el descontento de la población al considerar a la nueva monarquía

como ilegítima, surgió un levantamiento generalizado, conocido como la Guerra de Independencia, con una duración de seis años.

Con la derrota de Napoleón y la sesión de apertura de las nuevas Cortes que se celebra en 1810, se ratifican como principios que la soberanía reside en la Nación, la legitimidad de Fernando VII como rey de España y se proclama la inviolabilidad de los diputados. Cabe mencionar que se promulgó la Constitución en 1812 y las colonias americanas empiezan a independizarse.

Como consecuencia de los grandes cambios que produjo la Constitución (Cortes) de Cádiz, surgieron los absolutistas y los liberales como grupos políticos que ambicionaban el poder. Tras la muerte de Fernando VII, en 1833, comenzó una guerra civil entre los partidarios de su hija menor de edad, la futura reina Isabel II, y los partidarios del hermano fallecido del rey, don Carlos de Borbón. Los sucesivos gobiernos isabelinos lograron contener a las fuerzas carlistas; aunque aún existieron brotes de guerra civil después de que se lograra la paz general. Esto provocó que el monarca dejara de inspirar respeto, ocasionando que la monarquía como institución ya no fuera el símbolo de unidad nacional, y el gobierno dependió de los generales para salvar el trono de Isabel; la primera guerra carlista duró el período comprendido entre los años de 1833 y 1840. Posteriormente, Isabel II fue proclamada reina en 1843, después de una breve regencia de Espartero, y fue destronada por una revolución en 1868 (en 1847 los carlistas volvieron a sublevarse).

En 1869 las Cortes organizaron una monarquía constitucional, aunque no tenían rey. Esto ocasionó que se ofreciera la corona a Amadeo, duque de Aosta (hijo del rey de Italia), quien gobernó de 1870 a 1873. Las Cortes decidieron entonces establecer la Primera República en febrero de 1873. En menos de un año ejercieron la presidencia Estanislao Figueras, Francisco Pi y Margall, Nicolás Salmerón y Emilio Castelar, en medio de una grave situación económica y política (en abril de 1872 los carlistas se lanzaron nuevamente a la guerra). En 1874, se disolvieron las Cortes y se estableció un gobierno bajo el General Serrano.



Tiempo después, en diciembre de 1874, el General Martínez Campos se sublevó en Sagunto y proclamó la restauración de los Borbones, bajo Alfonso XII, hijo de Isabel II, quien pudo pacificar al país.

En esta época África perdió su posición comercial debido al desplazamiento de las rutas comerciales hacia el Atlántico. Con la decadencia del comercio y la piratería, la población de clase alta y media de la región maghrebina perdió su riqueza, invertida en la flota. Bajo este contexto, España se aleja de la región maghrebina, lo cual contribuye al reforzamiento de las ideas nacionalistas y por consiguiente de independencia que se hacen notar en el siglo XIX.

### **3.5 La colonización europea del norte de África.**

#### **3.5.1 Derrota de Marruecos en la guerra con España (1860).<sup>37</sup>**

En el transcurso de la historia la región de Ceuta ha sido centro de atención, conocida desde la antigüedad, como un establecimiento comercial y político de fenicios, cartagineses, griegos, romanos, godos, árabes, portugueses y españoles, ha adquirido diferentes nombres entre los que podemos mencionar: Abyla, Exilissa, Eptadelfos, Septem tratres, Sebta y Ceuta. Fue considerada como el campamento y la puerta de salida obligada para las expediciones que partieron del Maghreb hacia las plazas andaluzas; llegó a ser importante por su comercio, industria y riqueza. Con los romanos fue capital de Mauritania Tingitana, región del África interior; en Ceuta desembarcaron una gran cantidad de vándalos de Genserico; los árabes se vieron contenidos ante los muros de Ceuta; fué muy codiciada por los emires de las distintas dinastías musulmanas como los almorávides, nazaritas, benimerines, etc. Es así como Abderrahaman III se apoderó de ella para asegurarse una base de acción en África. Además fue saqueada por las tropas cristianas de don Jaime de Aragón en 1309.

<sup>37</sup> Además de la ya mencionada, la información utilizada para la elaboración del presente apartado proviene de:

a) GARCÍA FIGUERAS, T., *Marruecos: la acción de España en el Norte de África*, (1939), p.68-85;  
 b) OSMANÇZY, E. J., *Enciclopedia mundial de relaciones internacionales y Naciones Unidas*, (1976), p. 82, 725 y 1091; y c) SALAS, L. R., *El protectorado de España en Marruecos*, (1992), p. 1-45.

Posteriormente, en 1415, los portugueses, en el reinado de Juan I, se apoderaron de Ceuta, que fue defendida por los musulmanes y unos años más tarde, Ceuta fue también base de operaciones portuguesas con Alfonso V (1458).

Cuando Felipe II ocupó el trono de Portugal (1580), las plazas marroquíes de Ceuta, Tánger y Mazagán quedaron para España. Más tarde en 1640, con el movimiento de independencia de Portugal, el gobierno español confirmó en sus cargos a los gobernadores portugueses de esas plazas. Los de Tánger y Mazagán se declararon a favor de Portugal, dejando de pertenecer a España; y el gobernador de Ceuta, obligado por los nobles, se declaró a favor de España. En febrero de 1641, se nombró gobernador español al marqués de Miranda de Anta, y es hasta 1663 cuando esta posesión se consolida en el tratado de febrero de 1663 y se confirma en 1668. Tiempo después, Ceuta fue centro de diversas agresiones, como la efectuada por Muley Ismael de la Maamora, quien sitió la región de 1694 a 1727. Esta situación despertó el sentimiento de rebeldía en las regiones de Marruecos, desatándose una serie de enfrentamientos con los españoles.

Las diferencias entre el gobierno español y marroquí se agudizaron en 1764 cuando se apoyaba la idea de España de abandonar los presidios menores (Peñón de Alhucemas y Peñón de Vélez); las razones que se daban eran que se generaban más gastos en la conservación de los territorios que las ganancias que se obtenían de ellos. En 1791 en lugar de gestionarse el abandono se acuerda de manera verbal la cesión de los presidios al sultán de Marruecos. Sin embargo, en 1801 cuando se iba a efectuar la cesión, el político español Godoy y consejero de Carlos IV, se opuso por considerarlo perjudicial para España. Más tarde entre 1810 y 1820, las Cortes volvieron a tratar el asunto, dando evasivas al problema y sin llegar a un acuerdo ocasionando el descontento de la población marroquí. Cabe mencionar que las naciones europeas habían llegado a un acuerdo con Marruecos en 1817, por el cual desaparecía el cautiverio y la piratería en la región, para ganarse la confianza de los marroquíes y así facilitar su ocupación

en la región. De esta manera, en 1851 se intentó efectuar una acción conjunta entre Francia, Inglaterra y España sobre las costas del Rif, pero con la guerra de Creta<sup>38</sup> en oriente, se desvió la atención de Marruecos y se olvidó el asunto.

Posteriormente en 1859, ante el descontento de los rifeños (población que residía en el Rif) éstos comenzaron a presionar en Melilla realizando actos de piratería en el Mediterráneo. En ese mismo año con el fin de completar la defensa de Ceuta, los españoles proyectaron la construcción de tres fuertes: uno en el frente de tierra y los otros dos dominando las ensenadas, a ambos lados de la playa; estos trabajos eran realizados por presidiarios, empezando a formarse un cuerpo de guardia en el sitio, por lo que los moros de Anyera (Marruecos) destruyeron las obras en el lugar de trabajo y tomaron las armas españolas, originándose la conocida 'Guerra de Africa' (1859-1860), a la cual asistió España.

La causa que se tomó como pretexto para iniciar la guerra fue el incidente de la plaza fronteriza. Cerca de Ceuta la Vieja, y dentro del territorio español, se había empezado a construir un reducto que se llamó de Santa Clara lo cual determinó el disgusto de los pobladores que trataron de que se suspendieran los trabajos, y como no lo consiguieron, del 10 al 11 de agosto de 1859 arrancaron los hitos que señalaban la línea divisoria y mancillaron el escudo de España. Posteriormente, el gobernador de Ceuta presentó la reclamación al kaid de Anyera, pidiéndole el castigo de los culpables; pero como al reanudarse los trabajos fueron asesinados algunos obreros españoles, el cónsul general de Tánger presentó su reclamación ante el ministro de Relaciones Exteriores del sultán.

Las negociaciones fueron largas y complicadas, debido a que murió el sultán de Marruecos Muley Abderrahaman, a quien sucedió Muley Mohamed, no recibéndose respuesta del sultán hasta el 24 de octubre; el día 22 las Cortes

---

<sup>38</sup> La causa inmediata de esta guerra fue una discordia entre los monjes ortodoxos y católicos de Palestina a propósito de los Santos Lugares. Napoleón III (Luis Napoleón Bonaparte) de Francia se mezcló en el asunto, presionando al sultán de Constantinopla, dueño de Palestina, y obligándole a devolver al patriarca católico las llaves del Santuario de Belén. Esto provoca la intervención de otras potencias como Gran Bretaña y Rusia, hasta la firma del tratado de paz en marzo de 1858 donde se confirmó la integridad territorial turca.

habían declarado la guerra a Marruecos con el asentimiento de todos los partidos políticos y el sultán de Marruecos pregonó la guerra santa. Las fuerzas se fueron concentrando en Ceuta en 1859, más tarde en 1860 el ejército emprendió la marcha hacia el sur, teniendo que efectuarla por el camino a Tetuán, en la faja costera comprendida entre los macizos montañosos del Haus y de Anyera y la costa mediterránea. El 4 de febrero las tropas del general O'Donell atacaron el campamento de los marroquíes, desatándose la Batalla de Tetuán donde las tropas españolas resultaron vencedoras. Al mismo tiempo, el general O'Donell, al entrar en Tetuán, dispuso que la Mezquita principal se transformara en templo católico, por lo que provocó el descontento en la población musulmana.

El 11 de febrero, Muley el Ab-bas envió emisarios para conocer las condiciones en las que España otorgaría la paz; no hubo acuerdo y las operaciones continuaron, confrontándose en la batalla de Wad Ras, el 23 de marzo. Esta se produjo al marchar las tropas de España en dirección al Fondak de Ain Yedida, importante posición militar, que ocasionó que los musulmanes se apresuraran a solicitar la paz el día 24, firmándose el 25 los preliminares y acordándose una tregua, que comenzó en el acto. Sin embargo, la escuadra española ya había bombardeado Tánger, Arcila y Larache. En el Tratado de Paz se ampliaron los límites de Ceuta; se concretó la vigilancia de los campos fronterizos de Melilla y los Peñones, bajo las órdenes de un kaid o gobernador con tropas regulares; los españoles obtuvieron la ocupación de Santa Cruz de Mar Pequeña; se obtuvo una indemnización de 20.000.000 de duros, quedando la plaza de Tetuán como garantía del pago; se logró autorización para que los misioneros pudieran establecer una Casa Misión en Fez y una ratificación de los privilegios que ya gozaba la Orden franciscana en el Imperio de Marruecos y por último la libertad de los prisioneros y un tratado de comercio. De esta manera, la guerra a pesar de sus incidencias y su dureza, no profundizó las diferencias religiosas entre ambos pueblos.

Cabe señalar que España se encontraba en esos momentos con problemas políticos internos como es el intento carlista del general Ortega, quien desembarcó en San Carlos de la Rápita (puerto de cabotaje en Tarragona) con el propósito de proclamar como rey de España a Carlos VI, la cual fracasó. Por esta razón y por la carencia de una política africana se prefirió negociar la paz con Marruecos.

En este mismo año España tomó Tetuán, pero más tarde, las poblaciones del Rif atacaron a los españoles para disminuir su dominio en Melilla. Es así como España obligó al sultán a firmar un tratado de paz donde se comprometía a controlar el Rif (1894). Asimismo, en 1884, España reclamó un protectorado sobre la zona costera del sur de Marruecos, desde Cabo Bojador a Cabo Blanco, el futuro Sahara Español, como veremos más adelante.

### **3.5.2 Reparto colonial del Maghreb en el siglo XIX y XX.**

"Hacia mediados del siglo XIX, los históricos imperios coloniales español y portugués en América estaban prácticamente destruidos, mientras que los ingleses, holandeses y franceses tenían sus posesiones muy concentradas en determinadas áreas geográficas. Ante esta situación las necesidades de una Europa industrializada como la potencia económica de diversos grupos capitalistas iban a provocar una nueva expansión colonial. En este sentido, desde 1815 y hasta el inicio de la primera guerra mundial el expansionismo imperialista se desarrolló en dos etapas separadas por la inflexión que supuso la Conferencia de Berlín (1884-1885), que reguló las relaciones internacionales y ocasionó el reparto de África. En la primera fase, sobre todo desde la década de los setenta, se planteó la expansión y penetración en los territorios coloniales, mientras que desde 1884 se desarrolló la explotación y organización de los mismos, al mismo tiempo que culminaban los repartos."<sup>39</sup>

El reparto colonial del Maghreb se llevó a cabo por dos países europeos: Francia y España; el primero en Argelia y Túnez; y Marruecos fue dividido entre Francia y España.

<sup>39</sup> *Historia Universal, Op. cit., Vol. 4, p.911-915.*

Con la caída de Napoleón surgieron varios cambios dentro del orden internacional: el rápido crecimiento de la economía a nivel mundial con un aumento en el flujo comercial transoceánico y transcontinental centrados en Europa occidental; las guerras napoleónicas que fueron devastadoras; la Revolución Industrial que fortaleció a los Estados como potencias de guerra y el crecimiento acelerado de la población que provocó el desempleo y la sobrepoblación en las grandes ciudades europeas. De esta manera, estos factores influyeron en el deseo de las potencias europeas para el reparto colonial del mundo.

El pretexto para la intervención en Argelia fue un insulto ofrecido por el dey<sup>40</sup> al cónsul francés, pero la causa real fue la presión efectuada por el ministro Polignac, que bajo las órdenes de Carlos X de Francia, pretendió asegurar algún crédito para su administración y así proveer empleo a los veteranos napoleónicos.

La intervención de Francia se efectuó en 1790 cuando le compró a Argelia grandes cantidades de trigo para alimentar a su ejército, la compra la realizó con comerciantes argelinos. Después de 30 años Francia acumuló un adeudo de ocho millones de francos. Los comerciantes aclararon al dey de Argelia que no pagarían la mercancía hasta que Francia les pagara a ellos, a lo que respondió Francia que pagaría si Argelia detenía la piratería en el Mediterráneo. El dey Hussein sospechó que había una confabulación entre los franceses y los comerciantes argelinos; en una entrevista con el cónsul francés en Argel, el dey abofeteó al primero. Carlos X exigió una disculpa al Dey e impuso un bloqueo naval al puerto de Argel cuando el Dey se negó a disculparse.

Ante esta situación el rey de Francia y su primer ministro, Julio de Polignac, emprendieron una expedición militar contra Argel. Es así como las tropas francesas desembarcaron en la costa argelina en junio de 1830 y la ciudad de Argel fue ocupada un mes después. Tiempo después, Carlos X abdicó, y fue

---

<sup>40</sup> Dey en Argelia o bey en Túnez, es el gobernador de una provincia o distrito durante el Imperio Otomano.

sustituido por Luis Felipe con una monarquía burguesa. Fue hasta 1840 cuando se decidió proclamar la conquista de Argelia, mandando al general Tomas Roberto Bugeaud a combatir a Abd el-Kader, quien pertenecía a la resistencia argelina. Los combates se produjeron en todo el territorio de Argelia contra las fuerzas francesas que incluían, además, unidades de la Legión Extranjera (formada por tropas mercenarias de carácter multinacional constituida por Francia en 1831 para conquistar Argelia).

Hasta 1840, Francia conquistó totalmente Argelia, enviando al general Tomas Roberto Bugeaud, quien con una táctica de ataques rápidos se produjo la devastación del país y en 1846 terminó con la resistencia de Abd el-Kader. Este último se proclamó descendiente del Profeta Muhammad (Mahoma), Abd el-Kader era considerado como un hábil diplomático y jefe militar, además de ser el primer argelino en concluir tratados con Francia, consolidando su posición como líder de las confederaciones beréberes en el oeste. Los franceses pensaban que destruyendo sus ciudades e impidiendo que los árabes sembraran, se derrotaría más fácilmente a los árabes. Es importante mencionar que cuando algunas tribus daban por terminadas sus alianzas con Abd el-Kader, quien buscó refugio en Marruecos y una alianza con el sultán.

La intervención de las tropas francesas en Marruecos provoca la guerra con ese país, ante lo cual el general Bugeaud también derrota las tribus y las tropas del sultán marroquí en 1844. La firma del tratado de paz entre Marruecos y Francia se realizó en Tánger. Fue hasta 1846 cuando Abd el-Kader se rinde, es hecho prisionero y tiempo después es exiliado en Damasco hasta su muerte en 1883.

Durante 1840-50's, las tribus en las orillas del Sahara fueron pacificadas, mientras la conquista fue efectivamente completada por la sumisión de la hasta entonces confederación beréber de la Cabila en 1857, surgiendo una serie de rebeliones a lo largo del siglo XIX.

Para 1870 los pobladores franceses volvieron a dominar Argelia apropiándose de las mejores tierras e iniciando el desarrollo de una agricultura extensiva. Después

de 1870, el influjo de colonos se incrementó especialmente siguiendo la anexión de Alsacia-Lorena por Alemania. Posteriormente a la guerra Franco-Prusiana en el mismo año, los colonos franceses en Argelia expulsaron a los agentes imperiales y mandaron un comunicado revolucionario. Después de la confusión del período del 'comunicado' gubernamental y la subsecuente revuelta musulmana de 1871, la situación fue regularizada por la nueva administración francesa bajo Thiers.

Una administración civil con el estatus de un departamento francés fue establecido en Argelia, mientras el territorio bajo el gobierno militar declinó. De 1871 a 1900 existió un considerable desarrollo económico en Argelia, se incrementó la inmigración europea, especialmente desde Italia; creció la agricultura y las empresas industriales, que concentraron aún más el poder en las manos de los más poderosos miembros de los grupos de colonos. En 1900 Argelia aseguró la autonomía administrativa y financiera para ser ejercida por 'Delegaciones Financieras' compuestas por 2/3 de europeos y 1/3 de miembros musulmanes con el poder para establecer el presupuesto anual y el aumento de préstamos para el desarrollo económico.

Haciendo un análisis de las condiciones económicas en Argelia se puede observar que...

"En 70 años la población musulmana se redujo a una relativa prosperidad económica, e inferioridad social y cultural. Tres millones de habitantes murieron, las tribus fueron disueltas y la tradicional economía se alteró durante las campañas de 'civilización'. En particular, la producción de vino para exportaciones reemplazó la producción tradicional de cereales para consumo interno. Los pobladores sin embargo, experimentaron un alto nivel de prosperidad en los años antes de la primera guerra mundial." <sup>41</sup>

Este dominio francés perduró hasta la independencia de Argelia en 1962.

Después de la invasión francesa de Argelia en 1830, Marruecos empezó a verse envuelto en las luchas colonialistas de las potencias europeas. Ante esta

<sup>41</sup> *The Middle East and North Africa, Op. cit.*, p. 239.



situación el sultán de Marruecos Muley Abd er-Rahman, apoyó a los argelinos dirigidos por el emir argelino Abd el-Kader, pero sus ejércitos fueron derrotados por los franceses en Wadi Isly en 1844. Posteriormente, en 1859, una disputa con España sobre las fronteras del enclave de Ceuta provocó una guerra en la que las fuerzas marroquíes resultaron derrotadas (1860). Por esta razón el sultanato alawí tuvo que pagar una fuerte indemnización y le prometió a España la cesión del enclave de Ifni.

Por otra parte, Francia había firmado acuerdos diplomáticos con Inglaterra e Italia, comprometiéndose a dejar otras zonas de Africa a cambio de que las dos potencias no interfirieran en las aspiraciones francesas sobre el territorio marroquí.

**\*Para 1902 Francia -en parte para debilitar a la Triple Alianza- había solucionado la disputa de veinte años con Italia; en 1904 alcanzó acuerdos acerca de Egipto y Marruecos con el Reino Unido. Mientras tanto, Rusia y Austria-Hungría extendieron su Entente. Los esfuerzos de Alemania para sacar provecho de la perturbación de Rusia sobre Japón, para renovar lazos con San Petersburgo, así como imponer a Francia la realización de recientes acuerdos con el Reino Unido, fueron fallidos; los lazos anglo-franceses fueron estrechados cuando Rusia estableció sus propias disputas extra-europeas con el Reino Unido en 1907.\*<sup>42</sup>**

En 1904, el Reino Unido reconoció los intereses franceses en Marruecos; en el mismo año, Francia y España llegaron a un acuerdo donde se asignó a España dos zonas de influencia, una en el noreste y la otra al sureste de Marruecos. Esta situación provocó la inconformidad de los alemanes, quienes buscaron la intervención en asuntos marroquíes mediante la conferencia de Algeciras en 1906<sup>43</sup>, aseguraron el acuerdo de los Grandes Poderes de la 'internacionalización' económica de Marruecos. Sin embargo, con la crisis en 1911 entre Alemania y

<sup>42</sup> *The Times Atlas of World History*, (1970), p. 251.

<sup>43</sup> Participaron los representantes de trece potencias: España, Francia, Gran Bretaña, Alemania, Marruecos, Italia, Austria-Hungría, Bélgica, E.U., Holanda, Portugal, Suiza y Rusia. Donde Alemania lograba obtener de Marruecos la declaración de su independencia, pero Francia y España consiguieron que los puertos marroquíes fueran puestos bajo su custodia: Rabat, Mazagán, Safi y Mogador, bajo la de los franceses; Tetuán y Larache, bajo la de los españoles; Tánger y Casablanca bajo una política mixta. *Nueva Geographica*, Op. cit., Vol. 6, p. 3214.

Francia por la aparición de un buque de guerra en Agadir, los Alemanes se vieron obligados a reconocer a Marruecos como una esfera de influencia francesa. Por lo que en marzo de 1912, por la convención de Fez, se reconocía la soberanía del sultán, aceptando la presencia de un comisario general francés. Poco antes en 1911, España había ocupado varias plazas en la parte septentrional, originándose numerosos desórdenes, que fueron dominados por el general francés Lyautey.

Tiempo después, Marruecos se volvió un protectorado francés y español (1912). Francia se quedó con la mayor parte del territorio, y a España le correspondieron las zonas del Rif de Ifni. La primera Residencia General Francesa en Marruecos fue efectuada por el general Lyautey (1912-1925), quien estableció el control efectivo, antes de 1914 sobre los llanos y bajos valles del país desde Fez hasta el Atlas montañoso al sur de Marrakech, también sobre el Atlas occidental hasta Argelia. Cabe mencionar que las tropas francesas ayudaron a España a subyugar la rebelión (1921-1926) efectuada en el Rif, bajo el mando de Abd el-Krim, lo cual permitió la concentración francesa en el control del Atlas Medio y el Tafilaleh. Los franceses tuvieron el control del país hasta el año de 1956, que fue cuando Marruecos consiguió su independencia.

Las ambiciones coloniales de Francia, Reino Unido e Italia rivalizaron en Túnez hasta que con el pretexto de una disputa de fronteras ocasionó que tropas francesas invadieran el país. Además de que como Francia se encontraba establecida en Argelia desde 1830, se aprovechó una incursión de tropas tunecinas en Argelia, para ocupar Túnez, estableciendo un régimen de protectorado, mismo que fue aceptado por el bey mediante el Tratado de Bardo (1881), por lo que París dominó en Túnez hasta la segunda guerra mundial como se verá más adelante.

Más tarde, con el bey Muhammad as-Sadiq se promulgó una constitución que incrementó los impuestos provocando rebeliones tribales, por lo cual en 1869 el bey fue obligado a aceptar el control financiero por Francia, Gran Bretaña e Italia.

"El Inminente colapso financiero aprontó la intervención francesa y las fuerzas francesas invadieron Túnez en abril de 1881. Se encontraron con una pequeña resistencia y el Tratado de Kassar Said fue firmado, bajo el bey que permaneció bajo gobierno nominal, mientras oficiales franceses tomaron el control militar, financiero y de asuntos extranjeros."<sup>44</sup>

Es así como el Tratado de Mersa (1883) formalmente estableció un protectorado francés sobre Túnez y puso al gobierno del país bajo control francés de manera que el poder efectivo pasó a la Residencia General Francesa. La comisión del control internacional fue abolida en 1884, la moneda fue reformada a lo largo de líneas francesas en 1891, y los privilegios extraterritoriales de los europeos se hicieron patentes. También se produjeron garantías de tierra, con un considerable influjo de población desde Francia, y de Italia, especialmente después de 1900. La vida cultural y política absorbió muchas ideas francesas pero fue también influenciada por movimientos en otras partes del mundo islámico.

En este contexto, en Túnez y Marruecos el poder político se hallaba, de acuerdo con los tratados de 1883 y 1912 respectivamente, en manos del bey y el sultán. Las leyes sólo eran válidas con la firma francesa, la representación parlamentaria de los colonos en el país o en París estaba excluida de los tratados que establecía el protectorado.

Se establecieron órganos consultivos representados en Túnez en 1907 y en Marruecos en 1919 para evitar la violación de los tratados, los franceses tenían la mayoría y los miembros musulmanes eran designados por los franceses. La administración en Marruecos siguió la pauta de las instituciones francesas que entraron en vigor en 1926-27 con el sometimiento de Abd el-Krim. Posteriormente se originan los primeros grupos nacionalistas en Túnez, por lo que se extienden estas ideas en toda la región del Maghreb, lo cual da pauta a la inquietud independentista de los países maghrebinos (Marruecos y Túnez en 1956 y Argelia en 1962).

---

<sup>44</sup> *The Middle East and North Africa, Op. cit.*, p. 823.

Es importante mencionar, el conflicto del Sahara Occidental, derivado de las ambiciones expansionistas de los países de estudio de esta investigación.

"Desde principios de la década de los 70's se conoce como Sahara Occidental a la fachada atlántica del gran desierto norteafricano que dentro del reparto colonial, fue adjudicada a España, bajo cuyo dominio, más o menos efectivo a partir de 1934, se conoció como Río de Oro, Africa Occidental Española y Sahara Español."<sup>45</sup>

El sector septentrional se encuentra dominado por la depresión del Uadi o Oued Sagua El Hamra, mientras que en el resto del territorio existe una penillanura con alineaciones de relieve y depresiones o sebas, se caracterizó por tener un clima árido con vegetación de xerófitas (plantas que viven en climas secos o desérticos). El interés de los países extranjeros en el territorio saharahuí aumentó por la existencia de importantes yacimientos de fosfatos (Bu Craa), de hierro (en el sur), de uranio, de recursos marítimos que cuentan con una gran riqueza ictiológica en las aguas de la plataforma continental.

Para comprender la importancia del conflicto del territorio saharahuí es importante mencionar los antecedentes históricos del mismo.

En el transcurso de la historia el territorio del Sahara Occidental ha sido habitado por diversos pueblos. El pueblo moro es el primero que surge en el Sahara Occidental como resultado de una larga historia de luchas y alianzas entre tribus nómadas de origen beréber y árabe, convertidas al islamismo en el siglo VIII d. C. Además desarrolló prósperos Emiratos guerreros en la región, que entre los siglos XVI y XX resistieron los intentos de los sultanes marroquíes por dominarlos.

Los colonialistas españoles tampoco pudieron someter a los saharahúis, quienes en 1884 ocuparon sus costas. El interés de España en el territorio era fundamentalmente militar, ya que sus costas cubren el flanco de las Islas Canarias y la retaguardia de Marruecos, disputado por esa época entre España y Francia. Posteriormente, en la década de los 20's los saharahúis lucharon contra

---

<sup>45</sup> *Geografía Universal* (1990), Vol. 6, p.2018

los intentos de los colonialistas de internarse en las provincias de Sagua el Hamra y Río de Oro .

Tiempo después, los franceses presionaban a España para que aumentara el control del territorio, y en 1932 se produce la fundación de Aíún; en 1933 Francia ocupó la región de Tinduf, avanzó sobre Argelia, Mauritania y Marruecos, mientras tropas españolas tomaron Smara (1934). Durante 1935 la Legión Extranjera española terminó la ocupación. En los años siguientes, Marruecos y el Sahara sirvieron de base a las tropas franquistas en su agresión con la República.

## CAPITULO IV

### RELACIONES HISPANO-MAGHREBIES EN EL SIGLO XX

En el capítulo anterior explicamos como con la Revolución Industrial de fines del siglo XVIII y principios del XIX surgieron grandes avances en la navegación marítima y por consiguiente se abrieron nuevas rutas comerciales en América, Europa, Asia y Africa. Es así como los países imperialistas de Alemania, Estados Unidos, Francia e Inglaterra, empezaron a competir en la creación y control de diversos monopolios, lo que da impulso a la expansión imperialista. De esta manera las potencias empiezan a anexarse colonias situadas en Africa y Asia principalmente. Así, Francia invadió Argelia en 1830; a Túnez en 1881 y a Marruecos en 1904, aunque fue hasta 1912 cuando ejercieron el protectorado sobre el territorio marroquí tanto Francia como España.

En el presente capítulo nuestro objeto de estudio será Marruecos, porque para España el territorio marroquí es como un puente que separa a los dos continentes: Europa y Africa, el cual permite el acceso marítimo y de civilizaciones entre el Mediterráneo y el Atlántico, conectado por el Estrecho de Gibraltar. Durante el siglo XX se originan algunas circunstancias de carácter histórico entre España y Marruecos que los unen más: este es el caso de la guerra sostenida con el marroquí Abd el-Krim, el protectorado español en Marruecos, el conflicto del Sahara Occidental, entre otros. Asimismo, se mencionará brevemente lo que acontece en los otros países del Maghreb durante este período.

#### **4.1 España: su acción en Marruecos.**

En el capítulo anterior se mencionó que cuando Isabel II fue destronada, la nación experimentó una monarquía liberal, y una República de corta duración en la cual se sucedieron cuatro presidentes en menos de un año. Es con la dinastía de los Borbones cuando se restaura la monarquía, con Alfonso XII (25 de diciembre de 1885) quien tuvo un hijo con su segunda esposa Maria Cristina de Habsburgo (17 de mayo de 1886), el cual es conocido con el nombre de Alfonso XIII. Maria Cristina se encargó de la regencia mientras su hijo cumplía la mayoría de edad ;y

los jefes de los dos partidos liberal y conservador, Sagasta y Cánovas, respectivamente acordaron turnarse en el poder; Cánovas fue asesinado en 1897 y Francisco Silvela le sucedió en la jefatura del partido. Durante la regencia se sublevaron Cuba y Filipinas ayudadas por Estados Unidos, que terminó declarándole la guerra a España. Con la paz de París (10 de diciembre de 1898), España concedió la independencia a Cuba y cedió a Estados Unidos las islas Filipinas, Puerto Rico y Guam; en 1899 se vendieron a Alemania las islas Palao, Marianas y Carolinas.<sup>1</sup> Cabe mencionar que durante el gobierno de Alfonso XII se terminó la tercera guerra carlista y se instituyó la Constitución de 1876.

España inició el siglo XX con una grave crisis de identidad y con una población de aproximadamente 18 millones de habitantes, que en su mayoría vivían de una agricultura atrasada. El 17 de mayo de 1902, Alfonso XIII al ser declarado mayor de edad empezó a gobernar enfrentando movimientos regionales, fraccionamiento de partidos políticos, movimientos en el proletariado industrial y campesino que dieron origen a las huelgas, anarquismo y problemas económicos derivados de las pérdidas coloniales.

Al año siguiente murió Sagasta, jefe del partido liberal y poco después los dos grandes partidos se dividieron en otros más. Tiempo después, en enero de 1906 se realizó la conferencia internacional de Algeciras, celebrada para distribuir las zonas de influencia francesa y española en Marruecos, así como la 'intervención' económica y financiera de París, Berlín, Londres y Madrid en el territorio marroquí.

Asimismo, el Islam empezó a convertirse en un factor importante en 1907 con la creación de la Liga Musulmana en la India; la división de Persia en ese mismo año; la ocupación de Marruecos por los franceses; los ataques, primero de Italia en 1911 y después de los Estados Balcánicos en 1912 contra Turquía. De esta manera, todos estos fueron acontecimientos que tomados en conjunto, parecieron

---

<sup>1</sup> *Gran Diccionario Enciclopédico Ilustrado*, (1972), Vol. 4, p. 1392.

significar la agresión de las naciones europeas contra el Islam y de ese modo fue como le prestaron un gran impulso al movimiento panislámico.<sup>2</sup>

En 1909 surgió un conflicto entre los intereses españoles de la Compañía de Minas del Rif y las cabilas<sup>3</sup> circundantes de Marruecos. Los españoles pretendían llegar a un acuerdo con los indígenas marroquíes para que permitieran el trabajo pacífico en las minas, por lo cual el presidente del gobierno español Maura, ordenó al comandante general Marina de Melilla, la protección de los trabajos. El ataque de los rifeños contra los españoles de Melilla dio lugar a una sangrienta guerra en la que los españoles fueron derrotados en el Barranco del Lobo (1909). La resistencia marroquí fue vencida después de la toma de Nador y del monte Gurugu.<sup>4</sup>

La movilización de los reservistas para sofocar esta revuelta provocó la sublevación popular de Barcelona, conocida con el nombre de la Semana Trágica del 26 al 31 de julio de 1909, grave explosión de carácter anarco-sindicalista<sup>5</sup> que motivó al fusilamiento de Francisco Ferrer Guardia, acusado de ser promotor del conflicto. El 13 de octubre de 1909, esta situación produjo una campaña de descrédito del gobierno de Antonio Maura quien dimitió en octubre, por lo que a partir de entonces se agudizaron los problemas en el país; sustituyéndolo el ministro Moret, pero como no pudo con la responsabilidad lo sustituyó Canalejas

<sup>2</sup> THOMSON, D., *Historia Mundial de 1914-68*, (1985), p. 38.

<sup>3</sup> Tribu de beduinos o de beréberes.

<sup>4</sup> GARCIA F. T., *Marruecos: la acción de España en el norte de África*, (1939), p. 127.

<sup>5</sup> Forma de anarquismo que atribuye a los sindicatos el papel principal en la emancipación de la clase obrera. El anarquismo es identificado con la violencia indiscriminada y con la negación de todos los valores establecidos. En 1918 se celebró en Barcelona una Conferencia nacional anarquista que decidió recomendar a todos los obreros su ingreso y participación en las organizaciones sindicales; en 1919 la Confederación Nacional del Trabajo (CNT) tiene una acción política y sindical. Durante la dictadura de Primo de Rivera (1923-1930) la CNT, organización sindical anarquista fue puesta fuera de la ley en España. Tras resurgir con fuerza en el transcurso de la Segunda República, su participación en las elecciones de febrero de 1936 contra la tradición abstencionista del anarquismo, fue determinante el triunfo del Frente Popular. Durante la Guerra Civil la CNT entró a formar parte del gobierno republicano. En muchas industrias catalanas y singularmente entre el campesinado del bajo Aragón se crearon comunas de inspiración anarquista, que constituyeron la experiencia de más alcance en Europa occidental. La rivalidad con los comunistas y la posterior derrota militar de la República tuvieron como consecuencia el aplastamiento casi completo del movimiento anarquista. *Enciclopedia Hispánica*. Enciclopedia Britannica Publishers Inc. (1990), Vol. 1, p. 309.



en febrero de 1910 como presidente de gobierno, quien tuvo una orientación política más izquierdista, pero tampoco alcanzó sus objetivos, murió en 1912 en un atentado. En agosto de 1910 se dio por terminada la contienda en Melilla, ocasionada entre varios factores por el cansancio de la guerra, la época de siembra, el cambio de carácter del indígena y la ocupación de algunos territorios como Atlayen, Guelaya y Quebdana.

Tiempo después, surgió nuevamente una rebelión conocida como la campaña de Kert, donde los indígenas marroquíes agredieron a las personas que formaban una comisión geográfica del Estado Mayor de España, que efectuaba levantamientos de planos. Por lo que en el campo marroquí se hizo propaganda de la guerra santa, lo que provocó duros combates en agosto y septiembre, por lo cual, las tropas españolas ocuparon la orilla derecha del Kert. Después de varios enfrentamientos en el territorio marroquí, la guerra finalizó en mayo de 1912 con el asesinato del Mizzian quien era el dirigente marroquí.<sup>6</sup>

Mientras tanto, comenzaron los trabajos propiamente del protectorado. Como antecedente de la ambición expansionista alemana podemos mencionar la actuación del canciller Bismarck, su principal preocupación era aislar a Francia y favorecer la expansión colonial de este país para que olvidara la pérdida de Alsacia y Lorena. Con el fin de evitar una unión franco-rusa, organiza un complejo sistema de alianzas que tiene como fundamento a la vez el Imperio Austrohúngaro y Rusia. Interviene en el Congreso de Berlín en 1878, después de la victoria de Rusia sobre Turquía; donde Rusia y las potencias europeas reconocieron la independencia a Montenegro, Servia, Rumania y parte de Bulgaria, deteniendo así el avance ruso de los Balcanes. También interviene en la Conferencia de Berlín (1884-1885), donde se delimita las esferas de influencia europea en África.

De esta manera, la completa ocupación franco-española de Marruecos se retrasó por cuestiones diplomáticas, ya que Alemania e Inglaterra no querían quedar

---

<sup>6</sup> GARCIA F. T., *Op. cit.*, p. 137.

fuera de un territorio importante estratégicamente hablando. Por esta razón Francia inició la ocupación en 1904, y tuvo que enfrentarse con el alemán Guillermo II quien visitó Tánger en 1905 y en 1911; por lo que los franceses ocuparon Fez y los alemanes enviaron un barco a Agadir. Con la Conferencia de Madrid y Algeciras, y tras la cesión de Francia a Alemania del territorio en el Africa Ecuatorial se establecieron en 1912 los protectorados francés y español, y la ciudad internacional de Tánger<sup>7</sup>, por el tratado firmado en Madrid el 27 de noviembre de 1912, Francia y España convirtieron Tánger y sus alrededores (350km.<sup>2</sup>) en una zona internacional; se estableció una permanente desmilitarización de toda la región el 18 de diciembre de 1923, mediante una convención firmada por los gobiernos de Bélgica, Francia, España, Holanda, Portugal, Estados Unidos, Gran Bretaña e Italia.<sup>8</sup>

"Mediante el Tratado de Fez del 20 de mayo de 1912, el sistema internacional reconoció como posesión francesa a Marruecos. Meses después, en Madrid, el embajador francés y el ministro de Estado español firmaron el convenio que acordaba el establecimiento de un protectorado español en el Rif y Tarfaya (al sur). Sidi-lfni, incorporado en 1934, y Río de Oro, colonia efectiva desde 1900."<sup>9</sup>

Cabe señalar que en 1913 se produjeron agresiones en Tetuán (Marruecos), provocando que la gente emigrara a Tánger por lo que el general español Alfau se vio obligado a efectuar operaciones en los alrededores de esta región; después de la ocupación de algunas regiones como Laucien, Segueda, Cuesta Colorada entre otras más, se terminó en 1914 esta contienda. Por lo que respecta a Ceuta, los rebeldes marroquíes se extendieron hasta la región de Anyera, y también finalizaron las agresiones en 1914, con la ocupación de algunas áreas del territorio de Marruecos. Asimismo, en Larache también se produjeron

<sup>7</sup> *Gran Atlas Enciclopédico Aguilar*, (1979), p. 7

<sup>8</sup> Dicha convención fue violada por España el 14-VI-1940, al ocupar militarmente Tánger y anexionarlo a España el 3-XI-1940. Se restauró el estatuto internacional mediante el acuerdo británico-francés del 31-VIII-1945, modificado por el protocolo británico-francés del 10-XI-1952; anulado con el reconocimiento de la soberanía sobre Tánger del sultán de Marruecos el 5-VII-1956, confirmada formalmente por la Conferencia de Fedala el 29-X-1956. Desde el 4-II-1957 Tánger está integrado completamente en el territorio administrativo de Marruecos. OSMANÇZY J., E., *Enciclopedia Mundial de Relaciones Internacionales y Naciones Unidas*, (1976), p. 2713.

<sup>9</sup> LOPEZ G. B., *España-Maghreb siglo XXI: El porvenir de una vecindad*, (1992), p. 45.

agresiones y la ocupación de algunas regiones marroquíes. A su vez el general Jordana se enfrentó con los rebeldes marroquíes dirigidos por el Raisuni, y después de la ocupación de algunas regiones de Marruecos como Ziota, Teztutín, el Garet, el Fondak de Ain Yedida, entre otros, en 1916 se terminaron las agresiones.<sup>10</sup>

Bajo este contexto, se llegó a la primera guerra mundial, y aunque España se mantuvo neutral, la conflagración mundial afectó al país. Aumentaron las huelgas y atentados, así como también el terrorismo. El sindicalismo obrero se lanzaba a las calles a manifestarse utilizándose a la policía y al ejército para detenerlos. Asimismo, con el aumento de precios y la contracción del mercado europeo se generó gran inestabilidad, reflejada con la convocatoria en 1917 de la Asamblea de Parlamentarios en Barcelona, en la que se planteó la reforma constitucional y se convocó a una huelga general para agosto. También disminuyó el grado de exportaciones tanto de alimentos como de productos manufacturados, además, los sectores competitivos no beneficiaron sino a un sector muy reducido de la población como industriales y terratenientes; en cambio la clase media y trabajadora se vio muy afectada. Cabe mencionar que la industria española no aprovechó los beneficios de tiempo de guerra para modernizarse y renovar la maquinaria, por esta razón después de 1918 España no pudo retener sus mercados adquiridos en el intervalo bélico por la competencia entre las potencias industriales más adelantadas. Además de que las industrias españolas tuvieron que depender de los aranceles protectores más altos de Europa.

Por su parte, el Maghreb también fue base de amenazas alemanas, que pudieron adelantar la primera guerra mundial, con los incidentes de Tánger (1905) y Agadir (1911).

Cabe señalar que después de la primera guerra mundial, surgió un sistema que ayudaba a la administración de las colonias que eran antiguos territorios alemanes y turcos, creado por el general Smuts y conocido como 'mandato', es

---

<sup>10</sup> GARCIA F. T., *Op. cit.*, p. 158- 164.

decir, una potestad conferida por un organismo internacional, que una potencia ejercía sobre otro pueblo; las obligaciones eran asumidas por la Liga de las Naciones y esta adjudicaba los mandatos a las naciones aliadas. Estos mandatos beneficiaban a la población que habitaba las colonias. Sin embargo, en el Medio Oriente tanto judíos como árabes nacionalistas rivalizaron y envolvieron el mandato en serios desórdenes civiles.

De acuerdo a lo que señala Seara Vázquez, con el mandato...

"Se trataba de conseguir el desarrollo y el bienestar de colonos y territorios que, como consecuencia de la guerra, han cesado de estar bajo la soberanía de los Estados que los gobernaban precedentemente, y que están habitados por pueblos que todavía no son capaces de dirigirse por sí mismos, en las condiciones particularmente difíciles del mundo moderno."<sup>11</sup>

El mandato estaba entonces, destinado a promover el desarrollo económico y político de los territorios sometidos a ese régimen.

Es importante mencionar que la inestabilidad política en España ocasionó el surgimiento de varios gobiernos en el periodo comprendido entre 1912 y 1922; estos gobiernos estuvieron presididos por Eduardo Dato; Manuel García Prieto; el conde de Romanones; Joaquín Sánchez de Toca y Manuel Allendesalazar.

El problema que había sido grave en Marruecos en 1909-1911, se agravó después de la primera guerra mundial; después del ataque de 1919 a los mineros en Marruecos. España no había tenido problemas en la zona; el control lo llevaba a cabo el Alto Comisariado para el Sahara que mantenía al frente a dos generales, uno de ellos era Fernando Silvestre, quien inició maniobras muy arriesgadas cuando en junio de 1921 se sublevaron los marroquíes bajo la dirección de Abd el-Krim<sup>12</sup> y derrotaron a las tropas españolas en Annual, por lo

<sup>11</sup> SEARA V. M., *Tratado general de la Organización Internacional*, (1982), p.68.

<sup>12</sup> Abd el-Krim había sido amigo de España, donde cursó sus estudios en los primeros años de su vida, y en 1907 desempeñó el cargo de secretario árabe en el Negociado de Asuntos Indígenas; más tarde fue profesor de lengua árabe en la escuela mora, y por último kadi-kodai, juez de jueces. En abril de 1921 era el jefe de servicios de responsabilidad e importancia en la Comandancia general de Melilla. AGUADO B. P. et. al., *Manual de Historia de España*, (1981), Vol. 2, p. 868.

que un nuevo gobierno de coalición presidido por Maura intentó hacer frente a la situación, pero como no lo consiguió se mantuvo en el poder por poco tiempo. Al retirarse los españoles de Annual, pereció el general Silvestre, y las tropas fueron aniquiladas en Monte Arruit. Más tarde, le sucedieron los gabinetes de José Sánchez Guerra y García Prieto. Este último fue derribado por un golpe militar dirigido por el general Miguel Primo de Rivera, capitán general de Cataluña, el 13 de septiembre de 1923; quien libró temporalmente del peligro a la monarquía, debido a que supo tratar con éxito los problemas militares de Marruecos. El rey Alfonso XIII había impuesto como jefe de gobierno, con poderes absolutos de dictador al general Miguel Primo de Rivera, para ver si podía controlar la situación. Además el general formó un Directorio Militar, que bajo su presidencia tomó las riendas del poder, suspendió la Constitución y disolvió las Cortes.

Posteriormente, como la guerra en Marruecos se reanudó, el general Primo de Rivera asumió personalmente el mando del ejército en Africa y después de abandonar Xauen y evacuar las tropas del interior, ordenó un arriesgado desembarco en Alhucemas (8 de septiembre de 1925), donde obtuvieron la victoria. En colaboración con las fuerzas francesas el territorio de El Rif quedó pronto pacificado y el jefe de la rebelión Abd el-Krim se entregó a las autoridades del protectorado francés.<sup>13</sup> El 3 de diciembre de 1925, el general Miguel Primo de Rivera sustituyó al Directorio Militar por un Directorio Civil con la finalidad de hacer frente a los problemas sociales y políticos del país, además estimuló un programa de obras públicas y de desarrollo industrial; sin embargo, pretendió eliminar el institucionalismo monárquico con la disolución de partidos políticos, la ilegalización de la C.N.T., la sustitución de los ayuntamientos electivos, la disolución de las diputaciones y la clausura de las Cortes. De esta forma creó un nuevo régimen de partido único 'Unión Patriótica' e instauró una asamblea nacional, además organizó un sistema administrativo de carácter corporativo. No obstante, a pesar de que el gobierno de Miguel Primo de Rivera estuvo movido

---

<sup>13</sup> Para mayor información sobre los conflictos entre Marruecos y España (1909-1926) Véase GARCIA F. T. *Op. cit.*, p. 127-187.

por el deseo de conseguir la unificación y el progreso del pueblo español, su intransigencia y autoritarismo como dictador provocaron el descontento general de la población, quienes se manifestaron en varios intentos por derrocarlo.

Sin embargo, cuando la depresión mundial de 1929 alcanzó a España, y con la oposición de intelectuales y masas de estudiantes y la falta de colaboración de los políticos, el general Miguel Primo de Rivera se vio obligado a dimitir el 28 de enero de 1930. Tiempo después, se restableció la normalidad constitucional y el rey encomendó la formación de un gobierno al general Berenguer. En agosto de 1930 se firma entre políticos socialistas, republicanos y nacionalistas el Pacto de San Sebastián. No obstante, al encontrarse el general Berenguer ante la imposibilidad de organizar la consulta electoral antes de volver a la normalidad constitucional y tras el fracaso del pronunciamiento en Jaca, dimitió el 13 de febrero de 1931. El 18 del mismo formó un gobierno el almirante Juan Bautista Aznar, quien convocó elecciones municipales para el 12 de abril para demostrar que el gobierno monárquico era honrado y que se sujetaría a la voluntad de la población española; sin embargo, las elecciones fueron ganadas por los partidos republicanos de izquierda, que pidieron la abdicación del rey Alfonso XIII, quien sólo aceptó dejar el trono y abandonar España en tanto el pueblo lo volvía a llamar, lo cual nunca se realizó.

De esta manera, mientras en España gobernaba la monarquía borbónica, se seguía una política mediocre y rutinaria; la administración social, económica y militar propició que el pueblo español repudiara su pasado y decidiera buscar en el porvenir una renovación encaminada a lograr un régimen democrático y un progreso socioeconómico.<sup>14</sup> Como consecuencia del Pacto de San Sebastián, el día 14 de abril de 1931 se proclamó la Segunda República.

El problema que más afectaba a la población era el de la Iglesia, la cual gozaba de las indulgencias, diezmos, primicias y legados gracias a la ayuda del Estado que contrastaba con la gran miseria existente entre los hispanos. La nueva

---

<sup>14</sup> GONZALEZ G., *Atlas de Historia Universal Contemporánea*, (1987), p. 88.

Constitución determinaba que la República española estuviera al servicio de todos los trabajadores. Se separaba la Iglesia del Estado y éste último quedaba a cargo de la educación entre otras disposiciones más. Asimismo, se puso en vigor la Ley Agraria de 1932.

La constitución republicana quedó aprobada el 9 de diciembre de 1931 y fue elegido como presidente de la República Niceto Alcalá Zamora, durante su gobierno se realizaron diversas reformas en el ejército, la enseñanza y la agricultura, también sometió la actividad religiosa al poder civil. Cabe mencionar que como Niceto Alcalá Zamora era un ferviente católico maniobró de acuerdo con el alto clero y los monárquicos, para retrasar así la puesta en vigor de las leyes y Constitución aprobadas. Todas estas innovaciones provocaron el descontento de los sectores católicos y conservadores del país, y al mismo tiempo, los anarquistas provocaron graves disturbios en Cataluña, Andalucía y Valencia.

Entre los principales acontecimientos que influyeron para que se desatara la Guerra Civil se pueden mencionar los siguientes: a) El que los republicanos españoles conservaran como ejército de la República al ejército de la Monarquía; b) Existían todos los matices (católicos, ateos, comunistas, liberales, anarquistas, etc.) y por consiguiente no estaban unidos; c) Elegir a Alcalá Zamora como presidente porque al ser católico su tendencia favorecía al clero; d) La rivalidad entre los partidos obreristas: la Confederación Nacional del Trabajo (CNT); la Unión General de Trabajadores (UGT); el Bloque Obrero Campesino y la Izquierda Socialista; e) La crisis política y económica del país; f) La depresión mundial de 1929; g) El Renacimiento intelectual de gran vigor, con una ideología diferente a la que existía en el país; h) Las afinidades naturales de los regímenes fascistas y sus esperanzas de obtener ventajas mutuas como es el caso de la formación del Eje Berlín-Roma-Tokio; i) Las ambiciones expansionistas de los países y la relativa falta de efectividad de la oposición británica y francesa,

despertó sentimientos nacionalistas en apoyo de los dictadores; y j) El conflicto ideológico al interior del país, entre otros más.

Cabe mencionar, que durante el gobierno de Niceto Alcalá, existieron varios jefes de gobierno, que por la situación inestable por la que estaba pasando España se veían obligados a dimitir. De tal forma que ocuparon el cargo de jefe de gobierno además de Manuel Azaña, Alejandro Lerroux y Diego Martínez Barrio. El 29 de octubre de 1933 José Antonio Primo de Rivera fundó el partido Falange Española, copia de las falanges fascistas de Mussolini, la Asamblea fue disuelta y en las elecciones del 19 de noviembre de 1933 las fuerzas de derechas agrupadas en la Confederación de Derechas Autónomas (CEDA), obtuvieron el triunfo.

El 4 de octubre de 1934, Lerroux volvió a presidir un nuevo gobierno en el que entraron tres miembros de la CEDA, entre ellos su presidente José María Gil Robles. La entrada de la CEDA en el gobierno suscitó un violento movimiento de rebelión: la revolución de octubre de 1934, que estuvo dirigida a impedir que la CEDA participara en el gobierno, porque significaba para los liberales de la clase media y de la izquierda revolucionaria como una forma de implantar el fascismo en España.

"La sublevación tuvo tres fases: el 5 de octubre hubo huelgas; el 6 Luis Companys proclamó la 'República de Cataluña dentro de la República Federal española'. Mientras en la zona minera de Asturias las fuerzas unidas del proletariado iniciaron la lucha armada contra el gobierno."<sup>15</sup>

Asimismo, los partidos de oposición se unieron desde la izquierda republicana hasta los socialistas, los comunistas y los anarquistas, para formar un Frente Popular.

Tiempo después, dimitió Lerroux el 29 de octubre de 1935, se disolvieron las Cortes y se celebraron nuevas elecciones el 16 de febrero de 1936 en las que el Frente Popular (coalición izquierdista) triunfó por lo que, Niceto Alcalá Zamora dimitió como presidente de la República y fue sustituido por Manuel Azaña. Sin

<sup>15</sup> JACKSON G., *La República española y la guerra civil*, (1979), p.144.



embargo, con los movimientos de huelga se colocó como jefe de gobierno a Santiago Casares Quiroga. Cabe señalar que la República participó durante el gobierno del presidente Manuel Azaña, con un proyecto renovador, apoyado por el Partido Socialista Obrero Español (PSOE), para modernizar la sociedad española y elevar el nivel de vida del obrero y del campesino, además de iniciar la Reforma Agraria y promover la desaparición del latifundismo aristocrático; asimismo, el ejército se modernizó y se aplicó una política educativa laica con el fin de eliminar al clero de su tradicional monopolio sobre la enseñanza.

No obstante, con el resentimiento de los obreros por la matanza de los mineros de Asturias y la actitud pasiva del alto clero ocasionó que empezaran a quemar iglesias; que las mujeres y fanáticos religiosos protestaran en las calles y que los campesinos se lanzaran a ocupar por la fuerza los latifundios.

"El gobierno de Manuel Azaña, se sintió impotente para controlar la situación. Los falangistas de Primo de Rivera y de Calvo Sotelo asesinaron a los capitanes del ejército republicano Faraundo y Castillo. En venganza, los izquierdistas republicanos asesinaron al dirigente falangista José Calvo Sotelo." <sup>16</sup>

Estos asesinatos ocurridos el 12 de julio de 1936 fueron el pretexto para que se desatara la Guerra Civil Española.

#### **4.2 La Guerra Civil Española.**

En el apartado anterior se explicó la gran crisis política y económica que existía al interior de España lo cual originó que una facción militar apoyada por una parte importante de la población formara el movimiento nacional que desembocaría en la Guerra Civil Española.

Fueron antecedentes de la segunda guerra mundial junto con el Movimiento Nacional de España: La crisis de 1929 que favoreció las ambiciones expansionistas de Hitler, Mussolini y el Almirante Tojo de Japón que con el liberalismo económico desencadenó una competencia entre todos los países por triunfar en la lucha económica, y el Eje Berlín-Roma-Tokio, donde las potencias

<sup>16</sup> MUÑOZLEDO A. B., *Historia Universal Contemporánea*, (1977), p.315.

ejercieron el dominio y control de algunos países de Europa, Asia, Africa y el Medio Oriente. De tal forma que, las fuerzas conservadoras españolas, estaban en contacto con el fascismo italiano y el nazismo alemán, por lo que comenzaron a preparar el movimiento. La Guerra Civil Española se veía como la preparación del posible estallido de una conflagración mundial.

El alzamiento nacional se inició el 17 de julio de 1936, en el norte de Africa, en la posesión española de Melilla. En el bando republicano se pusieron al frente del gobierno José Giral (19 de julio) primero y Largo Caballero después (25 de septiembre); en el nacional se creó en julio una Junta de Defensa presidida por el general Cabanellas quien el primero de octubre nombró al general Francisco Franco Bahamonde<sup>17</sup>, como jefe del gobierno provisional de la nación, con todos los poderes del Estado, así como jefe supremo de los Ejércitos de Tierra, Mar y Aire.

De esta manera durante julio de 1936, Franco triunfó en Valladolid y Burgos en Castilla la Vieja; la Coruña en Galicia; Salamanca en León; Pamplona en Navarra; Zaragoza en Aragón; Mallorca; Oviedo en Asturias; Irún en País Vasco; Toledo en Castilla la Nueva; Badajoz en Extremadura; Cádiz, Sevilla, Córdoba y Granada en Andalucía. Mantuvieron su lealtad al gobierno Cataluña, parte del País Vasco, Asturias, Castilla la Nueva, el Levante y zonas de Aragón y Andalucía. En noviembre comenzó la batalla en Madrid y Barcelona, las fuerzas de seguridad, con la ayuda de los trabajadores armados por el gobierno, derrotaron a los oficiales sublevados. Por consiguiente, la República dominaba las principales

<sup>17</sup>Francisco Franco (1892-1975), fue un militar y político español que nació en El Ferrol (La Coruña); tras su ingreso en la Academia de Infantería de Toledo en 1907, ascendió a primer teniente en 1912, y a capitán en 1914, por méritos de guerra en Marruecos; en colaboración con el general Millán Astray, fundó la Legión; intervino en el desembarco de Alhucemas en 1925 y en la derrota definitiva de Abd el-Krim (1926), este mismo año ascendió a general. En 1927 fue nombrado director de la Academia General Militar de Zaragoza; en 1934 asumió la jefatura del Estado Mayor Central dirigiendo operaciones contra el levantamiento minero en Asturias; en febrero de 1936 fue destinado al archipiélago canario en calidad de gobernador militar; meses después volvió a Marruecos en donde se puso al frente de las fuerzas levantadas contra el gobierno del Frente Popular, iniciándose así el alzamiento nacional; elegido jefe del Estado y Generalísimo de los Ejércitos de Tierra, Mar y Aire por la Junta de Defensa Nacional con la victoria en abril de 1939. *Gran Diccionario Enciclopédico Ilustrado, Op. cit., p. 1339.*

ciudades industriales, mientras que los nacionalistas controlaban importantes zonas de producción agrícola. Esta circunstancia habría de provocar una fuerte carencia de alimentos en la zona republicana, cuyas industrias tuvieron que adaptarse a la reducción del mercado provocada por la guerra.<sup>18</sup> El protagonismo de los trabajadores en el rechazo del levantamiento motivó el que sus organizaciones se hicieran con el poder en la zona republicana. Es así como forma un gabinete de concentración encabezado por Giral, al que sucede otro de Largo Caballero que permite la entrada de la Confederación Nacional de Trabajadores (CNT) y se traslada a Valencia.

Posteriormente, en 1937 se desarrolla la guerra en el norte con el bombardeo de Guernica y la toma de Bilbao en el País Vasco; Santander en Cantabria y Gijón en Asturias. Ante lo cual la reacción republicana abre frentes en Guadalajara, Brunete y Belchite. En 1938 los republicanos consiguieron la ocupación de Teruel, mientras que los nacionales presionaron en el frente Cantábrico, conquistando rápidamente el norte como ya se mencionó anteriormente. La subsiguiente ofensiva llevada a cabo en julio de 1938, por los nacionales en Aragón y que al conquistar las ciudades de Lérida, Vinaroz y Castellón, les permitió la salida y dominio del Mediterráneo, se le conoció como la operación Aragón-Mediterráneo, que constituyó una carrera al mar y significó la partición del territorio republicano en dos zonas desiguales.<sup>19</sup> Tiempo después, a fines del año de 1938 y principios del año de 1939, se entabló la batalla del Ebro, campaña de desgaste, lucha de material y maniobra, que fue decisiva con la derrota republicana en Castilla la Nueva, Andalucía, Murcia, Valencia, y que finalizó en 1939, con la capitulación en Cataluña. (Ver Mapa IV)

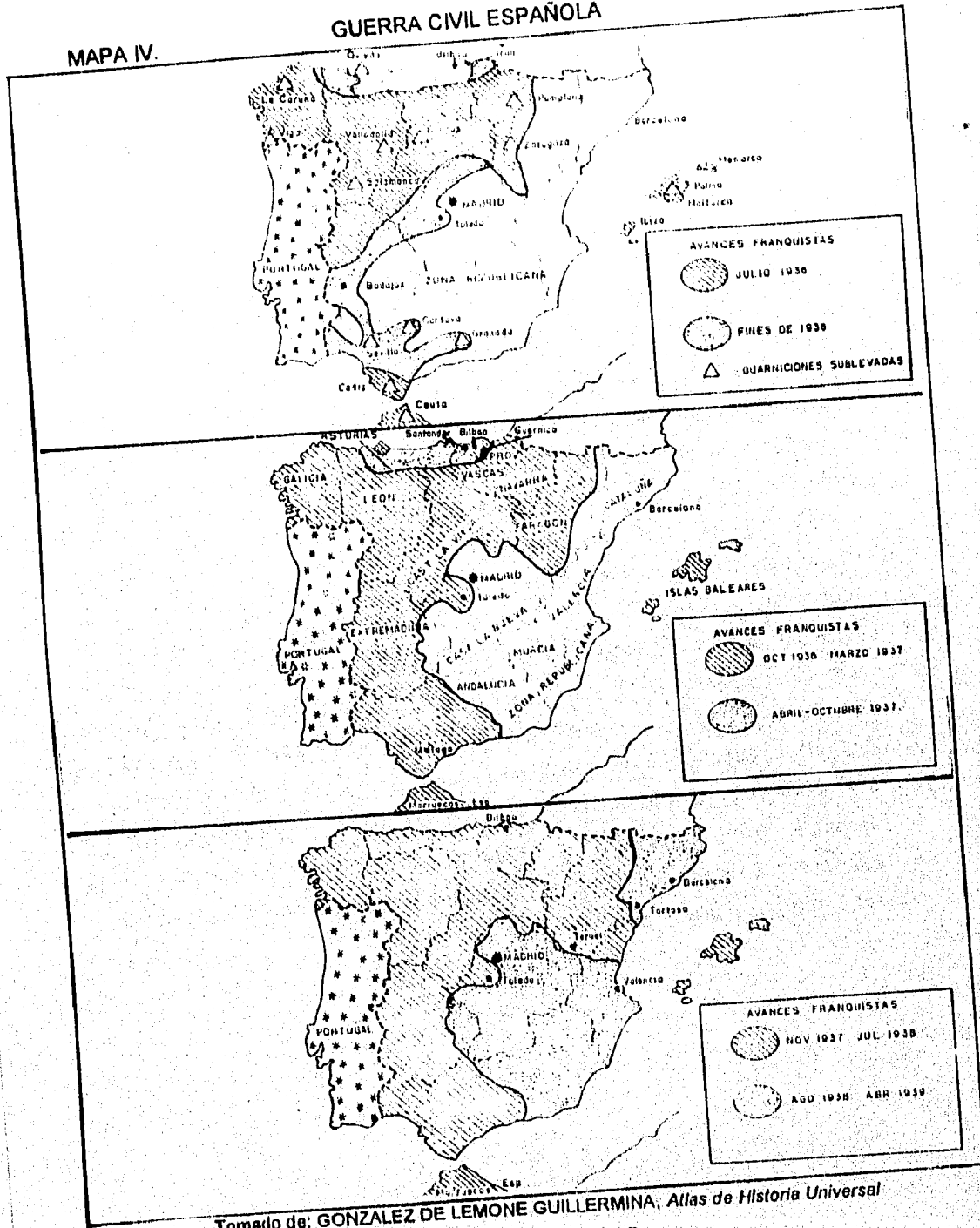
---

<sup>18</sup> *Enciclopedia Hispánica, Op. cit., Vol. 6, p.60.*

<sup>19</sup> GONZALEZ G., *Atlas de Historia Universal Contemporánea*, (1987), p. 86

# GUERRA CIVIL ESPAÑOLA

MAPA IV.



Tomado de: GONZALEZ DE LEMONE GUILLERMINA, *Atlas de Historia Universal Contemporánea*, p. 87

El antiguo ejército monárquico se encontraba bien armado y con experiencia, fue ayudado por jóvenes falangistas, hijos de ex-nobles o prominentes comerciantes y latifundistas. En cambio, los obreros y campesinos republicanos se convirtieron en milicianos, pero cuando la lucha llegó a favorecer a este ejército improvisado y mal armado; entonces el general Franco, cometió un acto de traición a su patria al pedir ayuda a los ejércitos extranjeros nazi-fascistas: 40 mil moros, 50 mil italianos y 16 mil alemanes. Los republicanos contaron con un pequeño cargamento de fusiles y municiones que les envió el presidente de México Lázaro Cárdenas y con una gran ayuda en armas, municiones y aeroplanos que les proporcionó la Unión Soviética. Además de la ayuda de simpatizantes extranjeros intelectuales que formaron la Brigada Internacional (David Alfaro Siqueiros, Ernest Hemingway, etc.). De esta manera, Franco es apoyado por Alemania, Italia y Portugal, en cambio la República es apoyada por la Unión Soviética, México y las Brigadas Internacionales. Por su parte Francia, Inglaterra y Estados Unidos se declararon neutrales.

Terminada la última resistencia, con la caída de Cataluña, comienza el exilio republicano a través de la frontera francesa.

*"Tras la pérdida de Cataluña, la obstinación en continuar la resistencia por parte de los comunistas y de Negrín (quien sustituye a Largo Caballero como jefe de gobierno), causó profundas disensiones políticas en el bando republicano. El 4 de marzo de 1939, el coronel Segismundo Casado dio un golpe de Estado contra Negrín e inició los trámites para la rendición. El día 28 de ese mismo mes, las tropas nacionalistas hicieron su entrada en Madrid, encontrándose con una ciudad exhausta y duramente castigada por el hambre."*<sup>20</sup>

Es así como la guerra finalizó con la firma del último parte de guerra con Franco el 10. de abril de 1939 consolidándose en España un régimen de corte fascista, que duró más de 36 años en el poder.

---

<sup>20</sup> *Enciclopedia Hispánica, Op. cit., Vol. 6, p. 63.*

### 4.3 Epoca de Franco (1939-75).

Los sistemas fascistas aparecieron en Europa, en su forma más clásica, precisamente en aquellos países en los que se planteaba simultáneamente una problemática social y nacional muy agudas. En Italia y Alemania la falta de tradición democrática, la humillación que supusieron los acuerdos de Versalles, así como la violencia de la crisis económica y sus secuelas, conforman el marco que explica el surgimiento y desarrollo del Estado totalitario.<sup>21</sup> El Estado totalitario de los años treinta generó un cuerpo doctrinal nacionalista y antidemocrático, aumentando la agresividad en las relaciones entre los países lo cual condujo a la segunda guerra mundial.

De acuerdo con Martínez Justo:

"El fascismo puede ser considerado como un movimiento político que surge en el periodo entre guerras; es un movimiento revolucionario en el sentido de la transferencia radical de la sociedad nacionalista y de alternativa al socialismo. Se basa en partidos de masas que aglutinan a todos los estratos de la sociedad dirigidos fundamentalmente a las clases medias. Se basa en un líder carismático con un gran manejo de la propaganda y de la psicología de masas. Que llegue al poder basado en el consenso de la población a través de la elección popular o de la propia presión de la población que presenta un carácter militarista en todas las facetas de la vida de la sociedad."<sup>22</sup>

Los movimientos fascistas significaron una reacción de temor al expansionismo del comunismo como es el caso de la Guerra Civil española en 1936 y es con el general Franco que se consolida el sistema totalitario.

En este periodo inicia la segunda guerra mundial, con el nuevo gobierno presidido por el general Franco, quien se había constituido en dirigente del Movimiento Nacional y se convirtió en jefe de Estado de un país arruinado, acabó con el Estado de derecho de la República, proclamó oficialmente la religión católica en el país y aumentó sus relaciones con los regímenes fascistas italiano y

<sup>21</sup> *Historia Universal*, de la segunda Revolución Industrial (siglo XIX) al mundo actual, (1990). Vol. 4, p. 1003.

<sup>22</sup> MARTINEZ J. M., Apuntes del curso de Política Mundial Contemporánea, ENEP Acatlán, 19 de febrero de 1991.

nacionalsocialista alemán, imitando sus modelos de los regímenes totalitarios. España se declara primero neutral y luego 'no beligerante' en el conflicto; aunque envió un cuerpo expedicionario, la División Azul, al frente ruso-alemán.

Durante el conflicto europeo los países del norte de Africa tuvieron la siguiente participación: Marruecos permaneció fiel a Francia y apoyó al gobierno de Vichy y del mariscal Pétain, hasta el desembarco aliado en noviembre de 1942 por fuerzas angloamericanas, que fue cuando comenzaron con mayor auge los movimientos nacionalistas en el país; por su parte Argelia también apoyó al gobierno francés que estaba ocupada por los nazis, por lo que en julio de 1940 los británicos atacaron las bases francesas ubicadas en Orán. No obstante, con el consentimiento de la comisión de armisticio italo-germana, las bases menos dañadas se trasladaron a Francia. Tiempo después, algunos dirigentes franceses y norteamericanos negociaron la reorganización de las fuerzas francesas; en Túnez los franceses dominaron hasta el desembarco aliado en Argelia en 1942, ocasionando que Italia y Alemania ocuparan el país, sin embargo, la lucha culminó con el triunfo de los aliados en 1943.<sup>23</sup> Al término de esta guerra, Africa sufrió tendencias inflacionarias ocasionadas por las malas cosechas y escasez de capital de trabajo.

Por un momento pareció que la victoria del Eje en la guerra permitiría a Franco obtener la administración de Tánger y la extensión del área española en Marruecos hasta Fez, o incluso, todo Marruecos y el parte del territorio argelino. El sueño africano no se cumplió para Franco, y al final de la segunda guerra mundial enfrentó a los gobiernos de París y Madrid con la ofensiva pro-independentista del nacionalismo marroquí.<sup>24</sup>

Posteriormente, en la década de los años cincuenta en España se originan huelgas y desórdenes estudiantiles a consecuencia del incremento de la inflación, que hacen necesario el Plan de Estabilización en 1959. Tiempo después, en 1963

<sup>23</sup> *Nueva Geographica*, (1980), Vol. 8, p.3228.

<sup>24</sup> LOPEZ G. B., *Op. cit.*, p. 48.

se prepara el I Plan de Desarrollo para el sector privado aunque vinculado al sector público y así fomentar el desarrollo entre los países.

En materia internacional, España firmó en 1953 un Concordato con la Santa Sede y un tratado de ayuda recíproca en materia militar con Estados Unidos. Por otra parte, la derrota de las potencias del Eje provocó el aislamiento internacional de España, y con su posición anticomunista no pudo evitar la condena de la ONU, la retirada de embajadores y el cierre de la frontera francesa. La inseguridad del régimen le lleva a asumir una posible interinidad llamada 'Regencia'. En el aspecto económico, el aislamiento internacional genera planteamientos de carácter autárquicos y corporativistas. En cuanto a la agricultura se muestra un retroceso lo cual hace notar una falta de abastecimiento básico. Por lo que se adoptó una política sistemática de proteccionismo y de sustitución de importaciones, con leyes para la protección de su industria. Se restablecen las relaciones diplomáticas con la ONU en 1950, y en 1955 ingresa formalmente al foro mundial. Un año más tarde concluye el protectorado en Marruecos quien se vuelve un país independiente. Posteriormente, en 1967 se devalúa la peseta y en 1968 se pone en marcha el II Plan de Desarrollo. Asimismo, aprobó la Ley Orgánica del Estado en 1966.

"Desde principios de 1970, el Medio Oriente y el norte de Africa se convirtió ya en una 'zona caliente' del tipo 'clásico'. En que cualquier conflicto interno o internacional tiende a convertirse, aunque no en forma automática en una oportunidad para la confrontación indirecta entre la URSS y Estados Unidos." <sup>25</sup>

De esta manera, en la década de los años setenta cuestiones importantes como la caída de Nixon y la revolución portuguesa junto con la tensión con Marruecos y la Marcha Verde influyen en la política franquista. Durante este periodo suceden juicios políticos, penas de muerte y fusilamientos (1969-75), y con ello aumenta el descontento internacional.

---

<sup>25</sup> SILVA M. J., *Política y bloques de poder*, (1981), p. 284.



En lo que se refiere a la Iglesia, su distanciamiento fue notable debido que los sacerdotes principalmente de Cataluña, y Euskadi criticaban al régimen. Sus planteamientos coincidían con las posiciones nacionalistas y con el inicio de la actividad terrorista por parte de la ETA (movimiento nacionalista vasco).<sup>26</sup> En junio de 1973, separada la jefatura del Estado de la presidencia del gobierno, fue designado presidente del gobierno don Luis Carrero Blanco, asesinado en diciembre del mismo año, en Madrid por un atentado de la ETA (Euskadi ta Askatasuna); le sustituyó en el cargo don Carlos Arias Navarro (diciembre de 1974), quien actuó contra los ultras y tuvo intenciones de liberalizar el régimen, se le consideraba el hombre más duro, intentó resolver la crisis económica y política del país.

Don Juan Carlos de Borbón desempeñó temporalmente (19 de julio al 2 de septiembre de 1974), la Jefatura del Estado por enfermedad de Franco. En noviembre de 1975 falleció Franco a los 68 años de edad, y fue proclamado rey Don Juan Carlos de Borbón y Borbón, quien reina como Juan Carlos I; en diciembre de 1975 se ratificó como presidente del gobierno a Carlos Arias Navarro, quien formó el primer gabinete de la monarquía. Culmina de esta forma el período fascista en España.

Durante este período franquista las relaciones de España con los países del Maghreb fueron distantes por su política de aislamiento hasta 1955 y por el surgimiento de los nacionalismos en los países africanos, los cuales incitaron a los movimientos independentistas de la región; Túnez y Marruecos consiguieron su independencia en 1956 y Argelia hasta 1962. Cabe mencionar que por razones de vecindad España tuvo más contacto con Marruecos, por esta razón durante 1958 España le devolvió a Marruecos la zona comprendida entre el río Dra y el Sahara español; posteriormente, en enero de 1969 le cedió la soberanía marroquí en el territorio de Ifri; tiempo después, en 1970 se planteó el problema de la descolonización del Sahara y por último en 1975 España firmó el llamado

---

<sup>26</sup> Embajada de España en México: *España (1993)*, p. 87.

Acuerdo de Madrid con Marruecos y Mauritania, encaminado a la descolonización del Sahara; lo mencionado anteriormente se explicará más ampliamente a continuación.

### **4.3.1 Países independientes del Maghreb.**

#### **4.3.1.1 Nacimiento del nacionalismo.**

Como consecuencia de la segunda guerra mundial, en el siglo XX ...

"las potencias imperialistas estaban demasiado debilitadas por el esfuerzo de la guerra y los problemas nacionales de la posguerra para resistir con vigor la creciente demanda de independencia de los pueblos coloniales; en la mayoría de ellos no tenían siquiera un gran deseo de resistir." <sup>27</sup>

Es así como comenzó a manifestarse un gran sentimiento nacionalista en los países del Maghreb. De esta manera se puede considerar que el nacionalismo surge de la manipulación de ciertos rasgos nacionales con el fin de lograr intereses políticos.

"En Argelia, donde no existía un poder central consolidado, se dio la destrucción total de las estructuras internas existentes por la creación de una colonia de poblamiento. En Túnez, que presentaba una sociedad fuertemente estructurada alrededor del bey, quien poseía un gran poder, la dominación se adaptó a las condiciones locales. En Marruecos existía una monarquía consolidada, por lo que los franceses decidieron preservarla, pero manteniendo y profundizando las contradicciones sociales a fin de limitar y debilitar el poder del monarca y entorpecer la unificación nacional." <sup>28</sup>

Los primeros grupos nacionalistas norteafricanos aparecieron en Túnez bajo el nombre de Jóvenes Tunecinos, donde surgieron gradualmente a partir de los movimientos de renovación teológica del islamismo. En Túnez con el creciente sentimiento nacionalista se fundó el partido Destour (Constitución), formado para un régimen constitucional de autogobierno con una Asamblea Legislativa. Francia intentó conciliar la opinión con reformas administrativas en 1920 y con la formación de consejos económicos para que los tunecinos fueran representados.

<sup>27</sup> THOMSON D. *Op. cit.*, p. 230.

<sup>28</sup> ZIDANE Z., *El mundo árabe: Imperialismo y nacionalismo* (1981), p.206.

enfrentando la actividad nacionalista y la administración francesa, aunque fue prohibido por la autoridad en 1925. Más tarde, en 1934 resurgió el partido con Habib Bourguiba, bajo el nombre de Néo-Destour (Nueva Constitución). El nuevo partido empleó métodos de despliegue de agitación política como resultado del exilio de Bourguiba. Después de la victoria del Frente Popular en Francia en 1936, Bourguiba regresó a Túnez para entablar negociaciones con Francia. El Néo-Destour se volvió una organización poderosa y su influencia se extendió por todo el país.<sup>29</sup>

Durante la segunda guerra mundial la opinión tunecina se replegó a favor de Francia y cuando Italia entró a la guerra algunos italianos fueron internados en Túnez. Asimismo, los puertos fueron usados por Alemania e Italia para proveer a sus ejércitos en Libia hasta la derrota de las fuerzas del Eje por los Aliados, en 1943 fueron restaurados por la autoridad francesa. El bey Muhammad al-Monsif, fue acusado de colaboración con los poderes del Eje y depuesto; por lo que lo sustituyó su primo, Muhammad al-Amin (1951). En enero de 1952 Salah Ben Yussef y Muhammed Boudra apelaron al Consejo de Seguridad de las Naciones Unidas en petición de apoyo para la causa de independencia. Francia reaccionó y deportó a Bourguiba.

En Marruecos el partido Istiqlal (Independencia) tuvo un débil apoyo de tribus conservadoras, debido a que éstos respaldaron más a Tham al-Glawi, el Pasha de Marrakech, provocando tensiones entre las nuevas y viejas ideologías. El Sultán Muhammed Ben Youssef tuvo una disputa con la administración francesa en 1953 por lo que gran número de Pashas y Cadis, guiados por al-Glawi, pidieron su traslado. Las tribus beréberes empezaron a converger en fuerza sobre los principales centros urbanos en Marruecos, ante lo cual el sultán decidió irse en exilio a Europa sin abdicar y Muley Ben Arafa, un príncipe de la casa Alawi, fue reconocido como sultán. La situación permaneció tensa, con los intentos de asesinato del mismo entre 1953 y 1954, lo que provocó que la violencia se

---

<sup>29</sup> *The Middle East and North Africa*, (1994), p. 824.

desatara en Marruecos en los dos años siguientes intensificándose así el fervor nacionalista.<sup>30</sup>

El espíritu del nacionalismo en Argelia, emergió entre los musulmanes argelinos después de la primera guerra mundial. Las aspiraciones nacionalistas empezaron a ser propagadas no sólo por veteranos argelinos de la guerra en Europa sino también por argelinos que habían ido a Francia a estudiar o a trabajar. Además se constituyó el Partido de la Fraternidad Argelina propugnando la autonomía de Argelia y mejorando las condiciones sociales para el pueblo, aunque fue disuelto por la autoridad en 1924. En ese mismo año, uno de los estudiantes argelinos, Messali Hadj, en colaboración con el Partido Comunista Francés, fundó en París el primer periódico nacional argelino. Messali y su movimiento fueron forzados por el gobierno francés a retirarse, aunque el movimiento reapareció en 1933 con la demanda de independencia, la revocación de las tropas francesas, el establecimiento de un gobierno revolucionario, reforma en la propiedad de la tierra y la nacionalización de las industrias.<sup>31</sup>

El descontento se propagó entre la población como las revueltas de Constantina en 1934; posteriormente en junio de 1937 se reunió en Argel el primer Congreso unitario musulmán; en él participaron delegaciones del Partido de los Elegidos, del Partido Ulema y del Partido Comunista.

Después de la segunda guerra mundial creció el descontento nacionalista, en donde jugó un papel importante Messali con su participación en el Partido Popular Argelino (PPA) pero la erupción de la guerra en 1939 suspendió las actividades nacionalistas. En 1944 surge un nuevo estatuto originado por el descontento musulmán y de la visita a Argelia del general Charles de Gaulle, de manera que satisficiera a la nación argelina y a la población europea. La posibilidad de una gradual negociación fue destruida por el desatino francés para otorgar algunas concesiones a la población musulmana.

---

<sup>30</sup> *Ibidem.*, p. 679.

<sup>31</sup> *Ibidem.*, p. 239.

Tal es el caso del conflicto...

"en Sétif en mayo de 1945, cuando manifestantes argelinos recorrieron las calles de Sétif y Guelma con pancartas en las que se leían consignas a favor de la independencia. En el transcurso de las manifestaciones se produjeron actos de violencia contra europeos y Francia respondió con matanzas, en la que cayeron decenas de millares de argelinos."<sup>32</sup>

Sin embargo, hubo varios intentos fallidos para que se lograra alguna negociación, hasta que en 1947 varios miembros jóvenes del movimiento musulmán formaron la "Organización Secreta" (OS), recolectaron armas y dinero para preparar la insurrección armada y establecer un gobierno revolucionario. Tiempo después, intentaron atacar Orán pero fueron descubiertos y arrestados. Un núcleo sobrevivió en la región Kabila, el organizador del ataque fue Ben Bella quien escapó en 1952 a El Cairo. En 1954, se creó el Frente de Liberación Nacional (FLN) para preparar una revuelta inmediata contra el gobierno francés.

Es así como el sentimiento nacionalista tuvo un gran auge entre los países del Maghreb, los cuales empezaron a anhelar su independencia y liberarse del yugo europeo.

#### **4.3.1.2 Procesos de independencia.**

Los movimientos nacionalistas aparecieron en Marruecos con el movimiento llamado Istiqlal (Independencia). El sultán Sidi Mohammed Ben Youssef apoyaba la independencia, entonces se suscitaron desórdenes políticos en el país; el sultán tuvo que contener la presión de Francia y de sus enemigos locales. El 20 de agosto de 1953 era depuesto y exiliado primero a Córcega y después a Madagascar, sustituyéndolo Muley Ben Arafa pero con las revueltas surgidas en el país, Sidi Mohammed fue llamado del exilio y el 6 de noviembre de 1955 subió al trono con el título de Mohammed V.<sup>33</sup> Tiempo después, una declaración franco-marroquí en marzo de 1956 estableció que el acuerdo del protectorado de 1912 era obsoleto y que el gobierno francés reconocía la independencia de Marruecos.

<sup>32</sup> VON G. G., *Historia Universal: El Islam*, (1987), Vol. 15, p. 386.

<sup>33</sup> *Nueva Geographica, Op. cit.*, p.3215.

De esta manera, se estableció una monarquía en el territorio encabezada por el rey Hassán II quien sucedió a su padre Mohamed V en 1961.

Sin embargo, un alto comisionado representó a Francia en el nuevo Estado, Francia intentó asistir a Marruecos en la organización de las fuerzas armadas y en el control de Marruecos sobre las zonas de influencia española.

En noviembre de 1956, Marruecos se volvió miembro de las Naciones Unidas. Más adelante, el Istiqlal proclamó la necesidad de abolir la Convención de Algeciras (1906), que había 'internacionalizado' la vida económica de Marruecos y asegurado el retiro de las tropas extranjeras. Cabe mencionar que antes de la independencia de Marruecos, el partido del Istiqlal propuso la creación de un 'Gran Marruecos' que incluyera ciertas áreas en el suroeste de Argelia, los territorios en el noroeste de África y Mauritania, junto con el Sudán Francés. Estos reclamos fueron reiterados por Marruecos en los siguientes años.

España reconoció la independencia de Marruecos y renunció a la zona norte del protectorado asignado a España en Marruecos, bajo los términos de la Convención Franco-Española en 1912. Los acuerdos no fueron alcanzados en los enclaves de Ceuta y Melilla en el norte, el enclave de Ifni en el sur, o los territorios españoles en Marruecos.

Los alborotos en Ifni y el Sahara Occidental por fuerzas marroquíes causaron serias agitaciones internas entre 1956 y 1958. Las negociaciones entre Marruecos y España sostenidas en Portugal (abril de 1956), llegaron a un acuerdo donde España renunciaba a la zona sur de su protectorado. Asimismo, España retuvo la posesión de enclaves de Segúia el -Hamra y Río de Oro, que fue renombrado Sahara Español aunque separado de Ifni. Posteriormente, surgió una conferencia internacional en octubre de 1956, donde Tánger fue devuelta a Marruecos. En 1959 Tánger perdió su estatus especial y fue integrado financiera y económicamente con Marruecos, pero un decreto real de enero de 1962 hizo una vez más un libre puerto. El éxito de Marruecos consiguió que se retomaran las conversaciones sobre la independencia en Túnez.

Las conversaciones entre Túnez y Francia se reanudaron en 1953 aunque con el surgimiento de grupos armados en Túnez. En 1954 el presidente del Consejo de Ministros francés, Pierre Mendés France prometió la concesión de autonomía interna, por lo que Francia renunciaba a los derechos de protectorado excluyendo el control de la fuerza de seguridad. Los acuerdos fueron tolerados por Bourguiba y denunciados por Ben Yussef; ambos se negaron a entrar en el gobierno formado por el bey Lamine e insistieron en su independencia total.

Ben Yussef acusó a Bourguiba de ser condescendiente con Francia e intentó desplazarlo del partido Néo-Destour. Pero un congreso del partido celebrado en noviembre de 1955, decidió a propuesta de Bourguiba, la expulsión de Yussef y la designación de Bahl Ladgham como secretario del partido Néo-Destour. Es así como Ben Yussef formó en enero de 1956 grupos de guerrillas y después de una serie de detenciones se decidió a abandonar el país.<sup>34</sup> Al mismo tiempo, la actividad violenta resurgió, bandas rebeldes se volvieron activas en el país y actos de terrorismo fueron cometidos contra los pobladores franceses y miembros del partido.

Ante estos disturbios el 27 de febrero de 1956 en París, una delegación tunecina guiada por Bourguiba empezó las negociaciones de independencia con el gobierno francés. En un protocolo firmado el 20 de marzo, Francia reconoció la independencia de Túnez y su derecho para ejercer responsabilidades sobre asuntos extranjeros, seguridad y defensa.

En los primeros años de independencia las relaciones de Túnez con Francia fueron dominadas por la cuestión de la evacuación de fuerzas francesas. Sin embargo, la guerra de independencia argelina y la permanencia de tropas francesas en la base de Bizerta enturbiaron las relaciones entre Túnez y su antigua metrópoli, la cual finalizó gracias a la intervención de las Naciones Unidas. Los movimientos hechos en 1957 fortalecieron las relaciones de Túnez

---

<sup>34</sup> VON G., *Op. cit.*, p. 385.

con sus vecinos. Con Libia firmó un Tratado de Buenos Vecinos, y con Marruecos un Tratado de Amistad.

"Después de la independencia los poderes de al-Amin, fueron erosionados y el 25 de julio de 1957 la Asamblea Constitutiva votó para abolir la monarquía, proclamó a Túnez una República y confinó a Bourguiba con los poderes de jefe de Estado."<sup>35</sup>

Posteriormente en 1964, fueron expropiadas las tierras pertenecientes a ciudadanos franceses. El partido gubernamental se denominó Socialista Destouriano. Tiempo después, Bourguiba fue reelegido varias veces y es declarado presidente vitalicio en 1975. En 1987 es sustituido por al-Abidine Ben Ali.

La independencia conseguida por Marruecos y Túnez, alentaron a los argelinos nacionalistas para que lucharan por su independencia, además influyeron otros factores como es el caso del anticolonialismo estadounidense y la hostilidad de la URSS contra el imperialismo de los países occidentales.

En Argelia los planes para la insurrección fueron trabajados en 1954, en Suiza, con una serie de encuentros del CRUA (Consejo Revolucionario para la Unidad y la Acción), Argelia se dividió en seis wilayas (distritos administrativos) en los que había un jefe militar asignado a cada uno de ellos. Cuando la revuelta se alzó en noviembre, el CRUA cambió de nombre por el Frente de Liberación Nacional (FLN), sus fuerzas armadas fueron conocidas como el Ejército de Liberación Nacional (ALN según siglas en inglés). Empezando desde el Aurés, hasta extenderse en 1955 por el área de Constantina, la Kabila y la frontera marroquí al oeste de Orán.<sup>36</sup>

No obstante, el congreso secreto del FLN, sostenido en Soummam en la Kabila, formó un Comité Central y un Consejo Nacional de la Revolución Argelina junto con un programa socialista para el futuro de la República de Argelia además de que aprobó planes para una ofensiva terrorista en Argelia.

<sup>35</sup> *The Middle East and North Africa*, Op. cit., p. 825.

<sup>36</sup> *Ibidem.*, p. 239.



El 1 de noviembre de 1954 inició la lucha de independencia, donde el FLN inició con una cuidadosa organización, los ataques en varias partes de Argelia, contra instalaciones militares, estaciones de policía e instalaciones de servicios públicos. Ante el temor a la revuelta, muchos europeos dedicados a la agricultura vendieron sus tierras y buscaron refugio en Argel, desde donde le demandaban al gobierno francés tomar las medidas apropiadas contra los insurrectos. De esta manera, aún sin la autorización del gobierno, los colonos empezaron a organizar unidades de vigilancia, donde se dedicaban a matar a todos aquellos que parecieran pertenecer al FLN.

Al principio las acciones militares se delimitaron hasta el norte del Sahara, pero a partir de 1957 ya cubrían todo el territorio nacional. Por otra parte, entre las acciones comúnmente efectuadas por los musulmanes en esta guerra se puede hacer mención del secuestro, el asesinato y la mutilación de los militares franceses capturados, de colonos de cualquier edad, de traidores, sospechosos o colaboradores de los franceses, entre otros más. El número de víctimas fue cuantiosa al principio de esta contienda, aproximadamente 6 mil musulmanes y mil europeos.

Por otro lado, durante los años de 1956 y 1957, la explosión de bombas realizadas por el FLN causó grandes pérdidas de vidas. El terrorismo fue causado por la represión francesa hacia la población musulmana, incluyendo el uso de la tortura y medidas adoptadas que provocaron la condena de la política francesa. En general, las tácticas de los europeos fueron bastante sangrientas, también utilizaban los campos de concentración para debilitar a los rebeldes. Las actividades de la guerrilla continuaron por Túnez y la frontera marroquí. Ante esta situación, el FLN y el ALN empezaron a tener apoyo de la población argelina.

En 1957 la administración francesa introdujo una legislación con la finalidad de unirse con Argelia, pero esta resultó infructuosa. Se pretendía el establecimiento de una federación marroquí-tunecina unida con Francia, por lo cual el FLN empezó las negociaciones ese mismo año. Sin embargo, Ben Bella fue plagiado

cuando iba de Marruecos a Túnez, lo que provocó reacciones violentas y pérdidas humanas europeas en Argelia. Entre los años de 1957 y 1960, los europeos desplazaron a casi 2 millones de argelinos, y al encontrarse con las zonas rurales abandonadas, éstas fueron devastadas y grandes porciones de tierra cultivable fueron destruidas. Durante 1958 se instalaron comités de seguridad pública, y el general De Gaulle regresó al poder, intensificando la acción militar contra el FLN, y por consiguiente aumentó el terrorismo y la tensión en la frontera túnez-marroquí. El FLN respondió con el establecimiento de un gobierno provisional en Túnez, encabezado por Ferhat Abbas. La crisis Argelina provocó una serie de gobiernos que se desintegraron en la metrópoli (se nombraron seis primeros ministros entre 1954 y 1958). Ante esta situación, se entiende la razón por la cual el presidente Caty invitó a De Gaulle a formar parte de su gobierno. De Gaulle fue nombrado, por la Asamblea Nacional, primer ministro, con todos los poderes extraordinarios. Tiempo después, con la subida al poder de Charles De Gaulle en Francia, aplicó una política de desarrollo económico y social en Argelia. Esto ocasionó que De Gaulle empezara a reconocer la fuerza del nacionalismo en Argelia aceptando las demandas del FLN. En ese mismo año se inició la lucha armada con actos terroristas en todo el territorio.

Posteriormente, se llegaron a concluir las negociaciones entre el gobierno francés y el FLN, para la Independencia de Argelia, la cual fue proclamada el 3 de julio de 1962 por el general De Gaulle y reconocida por los acuerdos de Evian. Es así como la ejecución del poder por el FLN reveló serias tensiones en el gobierno, por los problemas adquiridos después de la Guerra Civil. En este mismo año se creó la Oficina Política quedando al frente Ben Bella, quien se fortaleció con la alianza hecha con Houari Boumedienne, jefe de las fuerzas armadas (ALN); las funciones del Gobierno Provisional de la República de Argelia (GPRA) se transfirieron a la nueva Asamblea el 25 de septiembre de 1962 y Ferhat Abbas fue elegido presidente de la misma. De esta manera que el 13 de septiembre de 1963, se proclamó la creación de la República de Argelia, y Ben Bella se convirtió en primer presidente argelino, con un gobierno socialista, considerado como el

medio para satisfacer las exigencias de la población en materia económica, política y cultural. Sin embargo, el 19 de junio de 1965, Ben Bella fue depuesto y arrestado en un golpe de Estado dirigido por Houari Boumedienne, por lo que bajo la autoridad del Consejo de la Revolución se formó un nuevo gobierno el 10 de julio de 1965, presidido por el coronel Houari Boumedienne. Cabe mencionar que en noviembre de 1976 se aprobó la nueva Constitución, donde se establecía la forma en que se consolidaría el socialismo árabe, basado en la religión islámica. Sin embargo, Boumedienne fue electo nuevamente presidente el 10 de diciembre de 1976 por ser el único candidato, quien ejerció el poder hasta el 27 de diciembre de 1978, cuando falleció por una enfermedad que le ocasionó la muerte.

Posteriormente, el 7 de febrero de 1979, la delegación militar formó una alianza con el grupo de los llamados 'moderados' para apoyar a Benjedid Chadli como candidato presidencial, por lo que obtuvo el triunfo. No obstante, fue reelegido en enero de 1984 retomando sus políticas de liberalización económica, y en diciembre de 1988, estableciendo un gobierno socialista más acorde con la realidad y necesidades del país, entendiendo al socialismo como una metodología para la consecución del desarrollo nacional en conformidad con la doctrina del Islam; tiempo después con la Constitución de 1989 se rompe con el pasado al cambiar de un sistema socialista a uno capitalista y además se maneja un concepto más liberal del Estado, donde se permite la participación de diversos grupos en la política.<sup>37</sup>

Una vez lograda la Independencia, cabe mencionar que existían enfrentamientos entre Marruecos y Argelia por la disputa de fronteras.

#### **4.3.2 Disputa de fronteras entre Marruecos y Argelia.**

En julio de 1962 las tropas marroquíes entraron a la región sur del Colomb-Béchar en Argelia- una región nunca oficialmente demarcada. Por lo que la prensa de Marruecos lanzó una fuerte campaña en apoyo a que el área Tindouf en el

<sup>37</sup> GOJON F.A., *Surgimiento del Fundamentalismo Islámico*, (1995), p.158-201.

extremo suroeste de Argelia debería pertenecer a Marruecos, un reclamo de suma importancia, donde el área contiene grandes depósitos de hierro y recursos de petróleo y gas natural.<sup>38</sup>

Una comisión de arbitraje fue establecida por la Organización de la Unidad Africana (OUA), y Argelia y Marruecos sometieron evidencia en apoyo a sus respectivos reclamos territoriales. En 1964 se estableció un acuerdo para establecer una zona desmilitarizada, mejorando las relaciones entre ambos países. Como ya se mencionó anteriormente, en 1965 Ben Bella fue depuesto y arrestado en un golpe de Estado, guiado por el Ministro de Defensa Col Houari Boumedienne en Argelia, quien gobernó de 1965-1978.

En Argelia, el gobierno de Boumedienne<sup>39</sup> tomó una consistente línea anti-colonial. En enero de 1969 el presidente hizo su primera visita oficial a Marruecos, donde conferenció con el rey Hassán, las fronteras fueron abiertas por primera vez desde 1963. Es así como el 15 de enero de 1969 se firma en Ifrane, por los Ministros de Asuntos Exteriores de Argelia, Butlefica y de Marruecos, Laraki, el Tratado de 'Fraternidad de Buena Vecindad y de Cooperación', argelino-marroquí, que fija el marco del arreglo del contencioso territorial, entre ambos y traza las perspectivas de cooperación, para la explotación en común del yacimiento de Gara Djebilet; ratificado por Argelia el 22 del mismo mes. Hubo un nuevo encuentro en Tlemcen el 27 de marzo de 1970 entre los gobiernos de Argelia y Marruecos firmando un acuerdo en la disputa de fronteras y sobre la presencia española en el norte de Africa. Ya en 1972 los dos líderes firmaron dos acuerdos más: uno demarcando la frontera argelina-marroquí (ratificado por el primero en 1973 y por el segundo hasta 1989) y el otro procurando unir la explotación de las minas de Gara-Djebilet en la frontera de los países.<sup>40</sup>

<sup>38</sup> *The Middle East and North Africa, Op. cit.*, p. 680.

<sup>39</sup> Es importante mencionar que la declaración de Boumedlene (16/XI/77), según la cual el rey de Marruecos pidió a Argelia, a cambio del reconocimiento de las fronteras argelinas, le concediese Tindouf para poder atacar más adelante a Mauritania. GONZALEZ O., *Guerra en el Maghreb* (1979), p. 1.

<sup>40</sup> *The Middle East and North Africa, Op. cit.*, p.242.

Las relaciones entre Marruecos y Argelia mejoraron considerablemente en la primera mitad de 1983, siguiendo una reunión en febrero entre el rey Hassán quien subió al poder en 1961 y el presidente Chadli de Argelia en el poder desde 1979, aunque fue reelegido en 1984 y 1988. Este encuentro resultó en la apertura de la frontera marroquí-argelina a residentes de Marruecos en Argelia y viceversa. El acercamiento continuó en abril con una reunión en Tánger de partidos políticos de los tres países del Maghreb (Marruecos, Argelia y Túnez), en la que los representantes incitaron a la creación del Gran Maghreb Árabe, lo cual implicaba una unión política y económica en el noroeste de África, que en otro apartado se explicará más detalladamente.

#### **4.4 La España posfranquista.**

##### **4.4.1 El futuro incierto del Sahara Español.**

En el capítulo anterior, se hizo mención de la importancia que representa la región del Sahara Occidental para la sociedad internacional. De tal forma que, el interés de los países extranjeros en el territorio saharahuí aumentó por la existencia de importantes yacimientos de fosfatos, de hierro, de uranio y de recursos marítimos. Por esta razón, esta región ha sido causa en el transcurso de la historia, de las ambiciones expansionistas de los países, entre los que se encuentran los países de estudio de esta investigación (España, Argelia y Marruecos principalmente).

Cuando los franceses depusieron al sultán Mohamed V, se creó en Marruecos el Ejército de Liberación Nacional (ALN siglas en inglés), cuya División Sur cooperó con las poblaciones saharahúis. Tras la independencia de Marruecos, en 1956, y con la disolución del ALN-Sur, los saharahúis quedaron solos frente a España, y a la fuerza aérea francesa, obligando al repliegue de la resistencia en 1958.<sup>41</sup>

No obstante, la independencia de los países árabes del Maghreb (Argelia, Libia, Marruecos, Mauritania y Túnez) da un nuevo impulso a los nacionalistas

---

<sup>41</sup> *Guía del Tercer Mundo 1991-92*, Instituto del Tercer Mundo, p.541-542.

saharahuís, que fundan en 1967 el movimiento Al Muslim y en 1968 el Frente de Liberación del Sahara. Manifestaciones independentistas pacíficas realizadas en junio de 1970 en el Aiún fueron sangrientamente reprimidas. Así el 10 de mayo de 1973 se constituye el Frente Popular de Liberación de Saguia el Hamra y Río de Oro conocido como Frente Polisario, bajo la conducción de Uali Mustafá Seyid, quien murió en un combate, contando con el apoyo de Argelia.

Presionado por la guerra y las sucesivas resoluciones de las Naciones Unidas en favor de la independencia saharahuí y contra la consideración de que el territorio fuera como provincia española de ultramar, el gobierno franquista acepta el principio de autodeterminación. Crea entonces el Partido de la Unión Nacional Saharahuí (PUNS), para asegurar una solución neocolonialista. Mientras tanto ya se habían descubierto los yacimientos de fosfatos de Bu-Craa y se sospechaba la existencia de hierro, petróleo, gas natural y uranio así como la riqueza pesquera en la región.<sup>42</sup>

Sin embargo, el desarrollo de las minas de fosfato en el Sahara presentó una amenaza para la economía de Marruecos<sup>43</sup>, quien era también dependiente de los ingresos por exportaciones de fosfatos. Es así como en julio de 1974, el rey marroquí mantuvo consultas con líderes militares, ministros y líderes de todos los partidos políticos para preparar una campaña internacional referente a la anexión del Sahara. Cabe mencionar que las ambiciones de Marruecos por extender su territorio empezaron desde la creación del proyecto marroquí.

"El proyecto marroquí del 'Gran Marruecos' abarcaría desde el Marruecos actual, parte del territorio de Argelia, todo el Sahara Occidental actual, toda Mauritania, parte de Malí y parte de Senegal."<sup>44</sup>

<sup>42</sup> *Guía del Tercer Mundo 1984-85*, Periodistas del Tercer Mundo, p. 363.

<sup>43</sup> Marruecos en 1963 fue el primer país que reclamó el territorio para sí; posteriormente intervino Mauritania con una posición similar.

<sup>44</sup> CONTERAS G. *La Independencia del Sahara Occidental*. (1983), p. 41.

En un momento de debilidad de la dictadura franquista en España, Marruecos reclamó la soberanía sobre el territorio, aumentando su presión y tratando de impedir la apertura de un proceso de autodeterminación propuesto por España.

Ante esta ofensiva marroquí, el gobierno español reaccionó comunicando a las Naciones Unidas su voluntad de convocar un referéndum de autodeterminación, a lo que Marruecos respondió recurriendo a la Corte Internacional de Justicia (CIJ). El proyecto español fue opuesto no sólo por Marruecos, sino también por Mauritania, que reaseguraron su reclamo en el área. En la atmósfera de unidad nacional producida por el Sahara en 1974 una actividad política fue revivida, nuevos partidos fueron formados y los ya existentes reorganizados.

Después de que España reiteró su buena voluntad para retirarse del Sahara Español, se volvió claro que el principal conflicto era entre los rivales países del norte de África y los movimientos de liberación. En octubre de 1974 Marruecos y Mauritania celebraron un acuerdo para dividirse el territorio del Sahara Occidental.

En mayo de 1975, en la Corte Internacional de Justicia, Argelia apoyó la autodeterminación para los saharianos y negó tener algún autointerés en la región.

Asimismo, en este mismo año...

"Marruecos y Francia trazan el 'Plan Marrakech', tendiente a introducir a Francia completamente en el Sahara, para ocupar el espacio político dejado por España, por medio de un rearme masivo a Marruecos y Mauritania." <sup>45</sup>

En octubre de 1975, una misión investigadora de Naciones Unidas reportó que casi toda la gente residente en el territorio disputado estaban a favor de la independencia y contra el reclamo de Marruecos y Mauritania.

Coincidiendo con la agonía de Franco de España, la Corte Internacional de Justicia rechaza las pretensiones de Marruecos, por lo que apoya la

---

<sup>45</sup> *Ibidem.*, p.22.

autodeterminación del Sahara. En respuesta a este fallo el 6 de noviembre el rey Hassán ordenó inmediatamente una marcha de 350,000 civiles desarmados para tomar posesión del Sahara Español denominada la 'Marcha Verde'. Ante esta situación el gobierno español cede ante Marruecos para evitar un conflicto internacional<sup>46</sup>. Por lo que el 14 de noviembre de 1975, pocos días antes del fallecimiento de Franco, el gobierno firma un acuerdo tripartito (conocido como Acuerdos de Madrid), con Marruecos y Mauritania, en el cual acepta la retirada de las fuerzas armadas españolas y cede la administración de la colonia a esos dos países. Este acuerdo disfrazaba las intenciones expansionistas de Marruecos.

Se puede decir que las intenciones de España al retirarse del Sahara eran de carácter estratégico. Porque al satisfacer a Marruecos, España podía permanecer en los enclaves que tiene en el norte marroquí (Ceuta y Melilla). Además le convenía a los españoles que Marruecos no perdiera en el Sahara porque esto significaría la caída de Hassán, y por consiguiente cambiaría el tipo de gobierno y a lo mejor sería controlado por otras potencias europeas, lo cual sería una presión para que España le devolviera los enclaves a Marruecos. A pesar de que el territorio saharahuí es una importante fuente de divisas para España por la producción de fosfatos, minerales y petróleo, si este territorio se declarara independiente, sería ejemplo para que otros territorios proclamaran su independencia, como podría ser el caso de las Islas Canarias que pertenecen a España.

Cabe mencionar que los Estados Unidos presionaron a España para que firmaran el acuerdo, debido a que era producto de su interés la posible orientación izquierdista (comunismo) de un Sahara Occidental independiente, además del

---

<sup>46</sup> En una carta enviada al Consejo de Seguridad, el gobierno español manifestaba que Marruecos había advertido a los integrantes de la marcha que presionarían hasta llegar a las líneas españolas, al menos hasta que España aceptara negociaciones sobre la transferencia del territorio a Marruecos. *Ibidem.*, p. 30.



temor de que las demandas territoriales no se cumplieran con la posible caída del rey Hassán II, un fuerte aliado americano.<sup>47</sup>

Argelia reaccionó disgustada, e incrementó su apoyo para el Frente Polisario haciendo amenazas de intervención militar directa. Las fuerzas armadas marroquíes aceleraron la ocupación del territorio, y entraron a la capital, el-Aaiún, el 11 de diciembre encontrando una fuerte resistencia por parte del Frente Polisario, por lo que algunos saharianos se infiltraron a la frontera argelina para evitar el avance marroquí. Las tropas españolas abandonaron el lugar en enero de 1976, para partir bajo los términos del acuerdo tripartito.

"Al retirarse las tropas españolas, el Frente Polisario proclama el 27 de febrero de 1976, en territorio liberado, la República Árabe Democrática, reconocida por muchos países. La respuesta de los invasores mauritano-marroquíes es el bombardeo con napalm de las poblaciones civiles, lo que obliga a cientos de miles de saharauís a un éxodo masivo hacia campos de refugiados en la vecina y solidaria Argelia."<sup>48</sup>

Al movilizarse las tropas marroquíes en el territorio, ahora conocido como Sahara Occidental, Argelia también movilizó parte de sus fuerzas armadas. Provocando que a principios de 1976 hubiera fuertes roces entre los ejércitos argelino y marroquí. En marzo Argelia reconocía la República Árabe Saharaí proclamada por el Frente Polisario, empeorando las relaciones diplomáticas con Marruecos y Mauritania. Estos dos últimos rechazaron reconocer al Frente Polisario e interpusieron todas las incitaciones armadas en el suroeste como fue el ataque argelino a su territorio nacional.

Posteriormente en abril de 1976, Marruecos y Mauritania celebraron acuerdos sobre la división del Sahara Occidental. Los dos países acordaron compartir la explotación de los depósitos minerales. La parte tomada por Marruecos incluía la

<sup>47</sup> ZUNES S., "Western Sahara: Peace Derailed" en *Current History, A Journal of Contemporary World Affairs*, may 1996, Vol. 95, No. 601, p. 228.

<sup>48</sup> *Gula del Tercer Mundo 1984-85, Op. cit.*, p.364.

mina de Bou Craa, de la que aseguraron un 60% para los marroquíes, 30% para España y 10% para Mauritania.<sup>49</sup> (Ver Mapa V)

Los territorios comprendidos entre la importante mina de fosfato Bou Craa hasta el mar fueron saboteados y disputados entre el ejército marroquí y las fuerzas Polisario. Las unidades Polisario presionaron a Mauritania que estaba muy limitado en fuerzas armadas para que se retirara del territorio saharahuí, ante esta situación, Marruecos aumentó la defensa de la región. Los dos países formaron un comité de defensa en mayo de 1977, siguiendo al Polisario en las minas de Mauritania ubicadas en Zouérate, donde dos nacionalistas franceses fueron muertos y dos capturados.<sup>50</sup> La tensión aumentó cuando Francia, siguiendo la liberación de cautivos franceses en diciembre, lanzó ataques aéreos sobre las tropas del Frente Polisario.

Aunque el gobierno francés declaró que su intervención se justificaba para proteger a los ciudadanos franceses que se encontraban trabajando en el área. Fue claro que Francia favoreció la expansión de intereses marroquíes en el área en lugar de los de Argelia, por razones económicas y estratégicas. Debido a los intereses particulares de las naciones implicadas en el conflicto la propuesta de encuentros de la Organización de la Unidad Africana (OUA), para discutir el tema en cuestión y hallar una solución pacífica, fue aplazada en varias ocasiones.

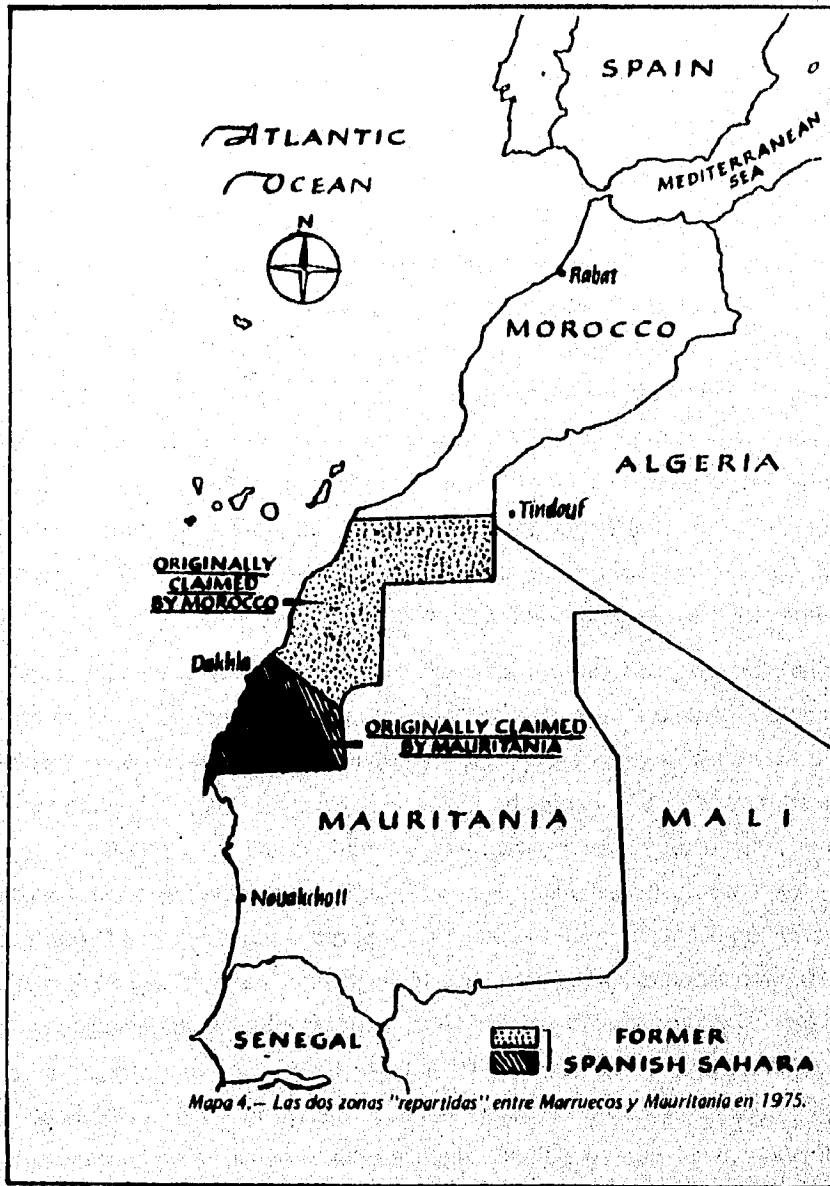
---

<sup>49</sup> Mauritania recibiría menos de una tercera parte del territorio saharahuí, las minas de Bu Craa quedarían en la parte marroquí, y los dos países acuerdan compartir la explotación de los recursos minerales y las aguas territoriales, quedando la participación mauritana por resolverse en el futuro. *Ibidem.*, p. 32.

<sup>50</sup> *The Middle East and North Africa, Op. cit.*, p. 681.

MAPA V.

SAHARA OCCIDENTAL



Tomado de: CONTRERAS GRANGUILLHOME, GUILLERMINA, *La independencia del Sahara Occidental*, 1983, p. 18

La guerra tuvo severos efectos en la economía Mauritana, siendo la principal razón para su retiro del conflicto del Sahara. Ante esta situación, las tropas del Frente Polisario anunciaron la suspensión de hostilidades. En junio de 1978 el presidente mauritano Uld Daddah fue depuesto y en julio de 1979 las fuerzas del Frente Polisario terminaron su cese al fuego acordado con Mauritania, y la Conferencia de OUA pasó a una resolución urgiendo el sostenimiento de un referéndum de autodeterminación del Sahara Occidental. Mauritania se retiró de la guerra, firmando un tratado de paz con el Frente Polisario en Argelia y renunciando a sus ambiciones en el Sahara Occidental. Es a partir de este momento que el enfrentamiento quedó planteado entre Marruecos y el Frente Polisario. Sin embargo, Marruecos intentó convertir este conflicto en una guerra colonial expansionista y en un asunto bilateral con Argelia por lo que ha continuado sus acciones de agresión. En 1980 Marruecos concurre a tácticas defensivas concentradas entre las ciudades de El-Aiún, Bou Craa y Es-Smara, por ser el área de mayor concentración de minas de fosfatos.

A principios de 1981, se reportó que el Frente Polisario colocó bases en Mauritania, quien a su vez culpó a Marruecos por un intento de golpe de Estado por lo que suspendieron sus relaciones diplomáticas. En respuesta Marruecos firmó un acuerdo de cooperación militar con Estados Unidos, permitiéndole el establecimiento de bases militares en su territorio; asimismo, contó con ayuda militar de Francia. La situación empeoró cuando la delegación de la República Árabe Saharaí Democrática (RASD) fue invitada al encuentro de la Organización de la Unidad Africana (OUA), por lo que la delegación marroquí se retiró junto con otros países en protesta. En junio de 1983, luego de intensas negociaciones entre casi todos los jefes de Estado de la OUA, la RASD se retiró voluntariamente de la reunión cumbre realizada en Addis Abeba. Se aprobó, por unanimidad, una resolución, por la que se pedían negociaciones directas entre Marruecos y la RASD; es así como la delegación de la RASD acordó no asistir hasta que Marruecos terminara el boicot. De esta manera, las negociaciones conducirían a

la realización de un plebiscito supervisado por la ONU y la OUA para así tratar el tema de la autodeterminación del Sahara.

En la década de los años ochenta, varios funcionarios del gobierno socialista español encabezado por Felipe González (PSOE) que se encontraba en el poder desde 1982, apoyaron la autodeterminación del territorio saharahuí, pero mientras el gobierno español no denuncie el acuerdo tripartita donde entregó el territorio a Marruecos y Mauritania no se llegará a consolidar la paz en el territorio.

La RASD fue aceptada en noviembre de 1984 como miembro pleno de la OUA, Marruecos se retiró de la organización, como había anunciado, pero no logró dividirla, ya que ninguna delegación lo acompañó al abandonar la sala de conferencias. El 14 de noviembre de 1985 el Comité de Descolonización de las Naciones Unidas reconoció los derechos a la autodeterminación del pueblo saharahuí.<sup>51</sup>

Durante los años de 1986 y 1987 continuaron los enfrentamientos entre Marruecos<sup>52</sup> y el Frente Polisario hasta que en mayo de 1987 se reunieron el rey Hassán y el presidente de Argelia Bendjedid Chadli, bajo los auspicios del rey Fahd de Arabia Saudita para llegar a un acuerdo. El Frente Polisario anunció una tregua de tres semanas en noviembre de 1987 que coincidió con la visita a las Naciones Unidas. Sin embargo, Marruecos rechazó retirarse del Sahara y se rehusó a sostener pláticas con el Frente Polisario.

Desde el comienzo de la guerra las Naciones Unidas se encargaron de mantener las negociaciones entre Marruecos y el Frente Polisario. Es así como Marruecos y los dirigentes polisarios aceptaron la realización de un referéndum en el Sahara para que la población local optara entre la independencia y la anexión a Marruecos. En una reunión realizada en julio de 1990 en Ginebra, Marruecos estuvo representado por el ministro de Relaciones Exteriores, Abdelatif Filali, y el

<sup>51</sup> *Gula del Tercer Mundo, 1991-92, Op. cit., p. 542.*

<sup>52</sup> La guerra ha afectado a Marruecos económicamente, costando al reino un millón de dólares al día aproximadamente, además de que tiene una deuda externa elevada, un incremento en el desempleo y sus exportaciones están orientadas a una economía vulnerable por presiones extranjeras.

Frente Polisario por el encargado de sus relaciones externas, Mustafá Bechir Sayed. Ambas partes discutieron la adopción de un código de procedimientos para la campaña del referéndum. La dificultad mayor actualmente es definir quiénes votan.<sup>53</sup>

De acuerdo con lo expuesto por Sherer Zunes<sup>54</sup> ambas partes estuvieron de acuerdo en que la ONU tuviera el control total de los centros de votación y de los resultados. Las partes también acordaron el cese de hostilidades para que el proceso del referéndum pudiera ser 'libre de toda interferencia o intimidación', de esta manera, Marruecos reduciría sus tropas estimadas de 150 mil hasta cerca de 25 mil y supuestamente las fuerzas del Frente Polisario serían retiradas a un área cerca de Tindouf en Argelia. Sin embargo, con el plan de paz entre Marruecos y el Polisario que fué aprobado por el Consejo de Seguridad de Naciones Unidas, el 29 de abril de 1991, se encontraron ante algunos problemas para identificar a los votantes. No obstante, el proceso de identificación finalmente empezó a finales de agosto de 1994, bajo el control del gobierno marroquí, quien negó el permiso a MINURSO (la Misión de Naciones Unidas para el Referéndum en el Sahara Occidental) para que utilizara los medios de comunicación y pudiera informar a la población saharahuí de la oportunidad que tenían para registrar el voto y tomar parte en el proceso de identificación. Por otra parte, la interferencia marroquí con MINURSO se incrementó ya que las votaciones tenían que ser aprobadas por el gobierno de Marruecos, además de que se les privó de sus derechos civiles a los pobladores del territorio del Sahara y no se les permitía entablar ninguna conversación con los extranjeros. Aún cuando se permitiera proceder en las elecciones 'legalmente' el voto no sería respetado.

Zunes afirma que el statu quo favorece a Marruecos quien ha postergado la paz, esperando que las Naciones Unidas se cansen de este interminable y costoso proceso de independencia, además de que también esperan desgastar al Frente Polisario, es por esta razón que el tiempo parece estar del lado de la ocupación

<sup>53</sup> *Gufa del Tercer Mundo*, 1991-92, *Op. cit.*, p. 542.

<sup>54</sup> ZUNES, S., *Op. cit.*, p. 229-231.

marroquí. En lo que se refiere a la opinión de la comunidad internacional en esta demora en el proceso ha sido variada: la Unión Europea impone sanciones si Marruecos no cumple con lo establecido, observan a Marruecos como un socio estratégico que los puede ayudar contra la amenaza del islamismo; los Estados Unidos han congelado algunos acuerdos con Marruecos, llamando a observadores extranjeros para verificar el voto, sin embargo, el presidente Clinton apoya el control marroquí en el Sahara Occidental.

En diciembre de 1995, se manifestó el disgusto de algunos miembros de Naciones Unidas para continuar financiando las fuerzas de paz, para lo cual Boutros Ghali, secretario de la organización anunció un referéndum basado en términos marroquíes. Por lo que en enero de 1996 el Consejo de Seguridad acordó renovar las fuerzas de paz por otros seis meses. Este plan de paz es razonable siempre y cuando coincida con los intereses de Estados Unidos y las potencias europeas. Pero si se hace un análisis de este conflicto, se observa al Polisario muy debilitado debido a que Argelia sufre severas crisis internas en todos los ámbitos, en contraste, Marruecos tiene mayor libertad de acción, dado el apoyo recibido por Estados Unidos, Francia y las monarquías del Golfo. Aunque muchos observadores creen que un voto justo sería a favor de la independencia, el balance político de poder está decisivamente a favor de Marruecos. La comunidad internacional está enfocada en la demanda de problemas de Europa Oriental y el Medio Oriente. Además de que el rey Hassán no ha alterado su posición desde 1981. Bajo este contexto, parece que Naciones Unidas y otras potencias incluyendo Estados Unidos, están dejando libertad de acción en la región saharahuí, por lo que los oficiales de Naciones Unidas admiten que pueden pasar años antes de que la situación se resuelva.

#### **Resoluciones de la ONU.<sup>55</sup>**

Entre las principales resoluciones tomadas por las Naciones Unidas podemos mencionar las siguientes:

---

<sup>55</sup> CONTRERAS G., *Op. cit.* p. 51-68.

El asunto fue tratado por primera vez en la ONU, en 1963, en el Comité Especial de Descolonización; luego en 1964 en el Consejo de Seguridad. Y en 1965, la Asamblea aprobó la primera resolución específica (Resolución 2072-XX).

Las resoluciones adoptadas por la Asamblea General tomaron como punto inicial la Resolución 1514 (XV), y después encontraron un punto de apoyo muy importante en el Informe de la Comisión Visitadora de principios de octubre de 1975, y en la Opinión Consultiva de la Corte Internacional de Justicia el 16 de octubre de 1975, que reafirmaron la validez del principio de autodeterminación, y la aplicación sin condiciones de la Resolución 1514, para descolonizar el territorio bajo supervisión de la ONU.

En 1963, el 'Comité Especial de Descolonización' incluyó el Sahara Occidental en la lista preliminar de territorios a los que se aplicaba la Declaración sobre la Concesión de la Independencia a los Países y Territorios Coloniales.

De todas estas resoluciones adoptadas por la ONU, puede decirse que las más completas han sido las de 1978, 1979, 1980 y 1981.

La Asamblea General (diciembre de 1978) trató la cuestión y adoptó dos resoluciones, una patrocinada por Argelia y 31 países, que resultó aprobada como la Resolución 3331-A por 90 a favor, 39 abstenciones y 10 en contra (Egipto, Gabón, Granada, Imperio Centroafricano, Indonesia, Israel, Marruecos, Mauritania, Nicaragua y Zaire). Resolución muy clara en cuanto a la reafirmación del derecho inalienable del pueblo saharahuí a la independencia. Y otra patrocinada por Mauritania, Marruecos y 10 países (Egipto, Gabón, Gambia, Guatemala, Jordania, Mauricio, Omán, Qatar, Senegal y Zaire), resolución muy vaga, que resultó aprobada como la Resolución 3331-B, que habla de una solución justa y equitativa a la cuestión del Sahara Occidental.

En 1979 la Resolución 3437-XXXIV fue aprobada por 85 votos contra 6 (República Centroafricana, Guinea Ecuatorial, Marruecos, Gabón, Guatemala, Arabia Saudita) y 41 abstenciones. Establece el derecho inalienable del pueblo saharahuí a la autodeterminación y la independencia, el carácter legítimo de la



lucha por la independencia, condena la ocupación por Marruecos del territorio saharahuí, reitera su reconocimiento al Frente Polisario, como representante del pueblo saharahuí.

En octubre de 1980, 40 países miembros de la ONU elaboraron la resolución que sería aprobada en la Asamblea General, el 11 de noviembre de 1980, por 88 votos a favor, 6 en contra y 44 abstenciones. La resolución promarroquí fue rechazada por 41 votos en contra, 40 a favor y 58 abstenciones.

En este texto, la ONU recuerda el espíritu de la resolución 1514 (XV) del 14 de diciembre de 1960, relativa a la independencia de los países y pueblos coloniales. Recuerda el apoyo de la ONU, de la OUA y de los Países No Alineados, a la descolonización del Sahara Occidental.

El 25 de noviembre de 1981, la Asamblea General aprobó la resolución presentada por los 43 países, con 76 votos a favor (de América Latina solamente El Salvador votó en contra, y Guatemala se abstuvo), 9 votos en contra y 57 abstenciones.

Para el año siguiente, 1982, aumentó el número de países africanos que reconocían a la RASD, y el número de países miembros de la ONU que apoyaban la independencia saharahuí.

Por la Independencia del Sahara (Resolución 37/28, del 23/11/82). Reafirma 'el inalienable derecho del pueblo del Sahara Occidental a la autodeterminación e independencia' y espera que negociaciones entre Marruecos y el Frente Polisario puedan crear condiciones para el retorno de la paz y la realización de un 'referéndum general, libre y ordenado' sobre la autodeterminación en el país.<sup>56</sup> En esta resolución se obtuvo la aprobación de la mayoría de los países del Tercer Mundo (Afganistán, Angola, Antigua, Argelia, Argentina, Bahamas, Barbados, Belice, Benin, Bolivia, Botswana, etc.); sin embargo, fue ignorada por las grandes

<sup>56</sup> *Gula del Tercer Mundo, 1984-85, Op. cit., p. 494.*

potencias occidentales (Estados Unidos, Alemania Federal, Bélgica, Canadá Dinamarca, Francia, entre otras).

LA CRONOLOGIA DE LAS RESOLUCIONES ADOPTADAS POR LA ONU		
RESOLUCION	FECHA	CONTENIDO
<b>DE LA ASAMBLEA GENERAL</b>		
Resolución 2072 (XX)	noviembre 1965	El Sahara Español e Ifni, piden a España que adopte todas las medidas necesarias para la liberación de ambos territorios.
2229 (XXI)	diciembre 1965	Se invita a la potencia administradora a consultar con Mauritania, Marruecos y la población del Sahara, las modalidades para celebrar un referéndum con los auspicios de la ONU para que la población autóctona ejerza el derecho de libre determinación.
2354 (XXII)	" 1967	Se acuerda realizar un referéndum supervisado por la ONU, organizado por España en consulta con Mauritania y Marruecos y cualquier otra parte interesada, en el envío inmediato de una misión al territorio.
2428 (XXII)	" 1968	Se reitera la resolución anterior
2591 (XXIV)	" 1969	Se apoya la libre determinación del pueblo saharahuí.
2711 (XXV)	" 1970	Se advierte que la persistencia de una situación colonial en el territorio retrasa la estabilidad en el noroeste de África, y reafirma su reconocimiento a la legitimidad de la lucha desarrollada por los pueblos colonizados a favor de la libre determinación.
2983 (XXVII)	" 1972	Se afirma por primera vez el derecho inalienable del pueblo saharahuí a la independencia apoyando la lucha por la liberación total pidiendo apoyo a todos los Estados para tal efecto.
3162 (XXVIII)	" 1973	Se reitera la adhesión al principio de la libre determinación y su preocupación de que se aplique ese principio en un marco que garantice la libre acción de la población saharahuí de conformidad con la resolución de la ONU.
3292 (XXIX)	13 dic. 1974	Se reafirma el derecho del pueblo del territorio a la libre determinación, que la persistencia de una situación colonial en el Sahara comprometa la estabilidad y la armonía en el noroeste de África.
3453 (XXX)	10 dic. 1975	Apoya la aplicación del derecho a la independencia.
3145 (XXXI)	1 dic. 1976	Reafirma el derecho inalienable del pueblo saharahuí a la independencia.
3222 (XXXII)	28 nov. 1977	Establece el deseo que se encuentre una solución justa al problema del Sahara, confirmando el principio de autodeterminación de los pueblos.
3331 (XXXIII)	5 dic. 1978	Reafirma el derecho inalienable del pueblo saharahuí a la independencia.
3437 (XXXIV)	15 dic. 1979	Establece el derecho inalienable del pueblo saharahuí a la autodeterminación y la independencia, el carácter legítimo de la lucha por la independencia, condena la ocupación de Marruecos en el territorio y reitera su reconocimiento al Frente Polisario, como representante del pueblo saharahuí.
3519 (XXXV)	11 nov. 1980	Apoya al pueblo saharahuí por México, Cuba, Panamá y Nicaragua (Latinoamérica), recuerda el apoyo de la ONU, la OUA, y países no alineados para la descolonización del Sahara.

LA CRONOLOGIA DE LAS RESOLUCIONES ADOPTADAS POR LA ONU		
RESOLUCION	FECHA	CONTENIDO
	25 nov 1981	Reitera la resolución anterior.
(XXXVII)	1982	Se aumenta el número de países africanos que reconocen a la RASD y el número de países miembros de la ONU que apoyan la independencia saharahuí.
<b>DEL CONSEJO DE SEGURIDAD</b>		
1850a sesión Res. 377 (1975)	22 oct. 1975	La CIJ desecha los argumentos que pretenden justificar la anexión del territorio y recomendando la independencia mediante las resoluciones de la ONU.
1852a sesión Res. 379 (1975)	2 nov. 1975	Reafirma el derecho de autodeterminación del pueblo saharahuí.
1854a sesión Res. 380 (1975)	6 nov. 1975	Apoya la resolución anterior.

Fuente: Contreras Granguillhome, Jesús, *La independencia del Sahara Occidental* (1983).

#### 4.4.2 España: camino al socialismo.

Mientras los países de estudio de esta investigación se encontraban en negociaciones para llegar a un acuerdo referente al conflicto del Sahara Occidental (1975-1982), en España surgían algunos cambios dentro de su política interna.

Juan Carlos de Borbón, nieto de Alfonso XIII, restauraba la línea dinástica de la monarquía española. Fue proclamado rey (22 de noviembre de 1975), con el nombre de Juan Carlos I. Contribuyó al éxito de la política exterior española con una intensa actividad internacional. Se establecieron relaciones diplomáticas con todas las naciones del mundo excepto Israel, Albania y Corea del Norte, se normalizaron las relaciones con los países socialistas incluyendo a la Unión Soviética y con México en 1977.

El primer jefe de gobierno del rey fue el último de Franco, Carlos Arias Navarro quien no fue capaz de afrontar los problemas de transición, por lo que en julio del año siguiente fue sustituido por Adolfo Suárez. Este buscó directamente la homologación del sistema político español con los de su entorno europeo. Asimismo, el 26 de agosto de 1975 se promulgó una ley antiterrorista que

intentaba poner fin a una serie de acciones emprendidas por miembros de la organización ilegal la ETA (movimiento nacionalista vasco). Es importante mencionar que en julio de 1977, España solicita el ingreso en la Comunidad Económica Europea (CEE) actualmente Unión Europea (UE), que tuvo lugar el 1 de enero de 1986.

Por otra parte, un referéndum abrió el paso a unas Cortes elegidas democráticas, que elaboraron la Constitución de 1978. Esta proclamó a España una monarquía parlamentaria.

Nuevas elecciones, plenamente libres, dieron el poder al partido liderado por Adolfo Suárez, Unión de Centro Democrático (UCD). Ante las dificultades que encontraba en su propio partido, Suárez dimitió en 1981. El día en que las Cortes debían investir al nuevo presidente de gobierno, Leopoldo Calvo Sotelo, perteneciente también a la UCD, ministros y diputados fueron secuestrados por guardias civiles. La actitud constitucional del rey hizo fracasar el golpe de Estado.

Con Leopoldo Calvo Sotelo como sucesor de Suárez al frente del gobierno, se formó un nuevo Consejo de Ministros, resistiendo la presión después de un intento de golpe de Estado para establecer un gobierno de coalición. El 29 de octubre de 1981 propone y consigue la aprobación del Congreso sobre la adhesión de España a la Organización del Tratado del Atlántico Norte (OTAN). A finales de este año se incrementaron las tensiones en el partido del gobierno, por lo que siguiendo el reemplazo de Calvo Sotelo como líder del partido por Landelino Lavilla Alsina, las elecciones resultaron una decisiva victoria para el Partido Socialista Obrero Español (PSOE). En 1982 se forma el primer gobiernopresidido por Felipe González, el cual fue reelegido en 1985 en 1989 y hasta marzo de 1996.<sup>57</sup>

Este hecho se considera como el final de la transición y la consolidación definitiva del proceso democrático. En la década de los años ochenta, el gobierno logró

---

<sup>57</sup> Para mayor información sobre el PSOE Véase SEARA, V. M., *El socialismo en España*, (1980), p. 326.

mantener una situación estable en los años siguientes, caracterizados por tener un crecimiento moderado pero sostenido de la economía.

Después de algunos intentos por establecer tratados con Estados Unidos se firmó con Felipe González en 1982, un Protocolo adicional al Convenio de Amistad, Defensa y Cooperación. En este período se afirma, la dimensión europea y occidental española y se pone fin a 50 años de aislamiento respecto de Europa con la adhesión a la Unión Europea y la OTAN. Además reforzó la acción iberoamericana y mediterránea.

#### **4.3 La Unión del Maghreb Arabe (UMA).**

Mientras los españoles se encontraban ocupados con el cambio de gobierno, los países maghrebinos se interesaban en consolidar las relaciones entre ellos como región.

Desde 1964 se han realizado varios intentos por unificar a la región maghrebina con la creación del Comité Consultivo Permanente del Maghreb (CCPM). Sin embargo, el conflicto en el Sahara Occidental en 1975, fue observado por las naciones del Maghreb como un obstáculo para la unidad regional. El presidente Chadli de Argelia y el rey Hassán de Marruecos sostuvieron un encuentro en la frontera marroquí-argelina durante 1983, el cual se centró en la normalización de relaciones y la formación del Gran Maghreb Arabe. El problema del Sahara Occidental fue considerado como un problema de descolonización en el que Marruecos y el Frente Polisario fueron las partes de oposición, y que para restablecer la paz en la región, deberían ser sostenidas pláticas directas entre las dos partes.<sup>56</sup>

Posteriormente en marzo de 1983, Argelia y Túnez firmaron el Tratado de Cooperación y Fraternidad Maghrebí para la creación del Gran Maghreb Arabe. Argelia, por su parte, firmó otro tratado que delimita sus fronteras con Túnez, y en abril tuvo un encuentro tripartito con Marruecos y Túnez. En diciembre, Mauritania

---

<sup>56</sup> *The Middle East and North Africa, Op. cit.*, p. 247.

firmó el Tratado de Cooperación y Fraternidad Maghrebí, más adelante en abril de 1985, se firmó un acuerdo de fronteras con Argelia.

Más tarde, durante los años de 1987 y 1988, Argelia, Túnez y Mauritania intentaron aislar a Marruecos con el propósito de forzar al reino a negociar con el Frente Polisario. Por su parte, Marruecos reiteró su compromiso para conformar la unidad maghrebí, sosteniendo reuniones con el presidente Chadli, de Argelia en noviembre de 1987 y con el presidente Ben Alí de Túnez en febrero de 1988.

La creación del Gran Maghreb Árabe se volvió una realidad en junio de 1988, cuando el primer encuentro de los 5 jefes de Estado de los países maghrebíes fueron sostenidos en Argelia después del encuentro de la Liga Árabe. En febrero de 1989 el tratado creó la Unión del Maghreb Árabe (UMA) firmado en Marrakech, por los líderes de Argelia, Libia, Mauritania, Marruecos y Túnez.

"Estos países se reunieron para discutir su unión industrial e integración económica, dejando bajo consideración futura las industrias minera, de textiles, electrónica y de la construcción (...). La UMA pretende convertirse en una Unión Aduanera con una moneda común, y en el futuro permitir el libre establecimiento de las empresas en cualquiera de los cinco países miembros".<sup>59</sup>

La UMA se encuentra formada por órganos políticos, ejecutivos y judiciales. Su estructura es la siguiente: el Consejo de la Presidencia, compuesto por los cinco jefes de Estado, cuyas decisiones son tomadas por unanimidad; el Alto Consejo de Primeros Ministros; el Consejo de Ministros de Asuntos Exteriores; las Comisiones Ministeriales especializadas; el Comité Ministerial constituido por los Ministros de Asuntos Maghrebíes; el Secretariado General; el Consejo Consultivo y el Tribunal de Justicia.<sup>60</sup>

En la década de los años noventa han surgido una serie de acontecimientos que imposibilitan la Integración de los países a la UMA, entre los que podemos mencionar los siguientes: a) Las distensiones entre los países del norte de África por la crisis del Golfo Pérsico, donde los países miembros de la UMA tuvieron

<sup>59</sup> Véase Tesis de GOJON, A., *Op. cit.*, p. 71-72.

<sup>60</sup> LOPEZ G. B., *Op. cit.*, p. 115.

distintas opiniones con respecto a la ocupación iraquí en Kuwait. Al principio del conflicto Argelia condenó la invasión de Iraq a Kuwait y el despliegue de Estados Unidos y otras fuerzas armadas occidentales en la península árabe, tiempo después apoyó la resistencia de las tropas iraquíes; por su parte Marruecos condenó la invasión de Iraq, por lo que mandó tropas marroquíes para que fueran estacionadas en Arabia Saudita, como parte de la fuerza multinacional intentando forzar el retiro de Iraq de Kuwait; en cambio Túnez condenó el despliegue de fuerzas multinacionales en la región del Golfo, apoyando a los iraquíes. Es así como Marruecos votó a favor de la resolución de Naciones Unidas, donde se condenaba la invasión a Kuwait y pedía el retiro de Irak de la región en cuestión; Libia y Mauritania votaron contra la resolución, mientras Argelia se abstuvo y Túnez no asistió a la reunión; b) Los países del Maghreb se encuentran muy distanciados por los diferentes intereses nacionales existentes entre ellos; y c) El fundamentalismo islámico, como un elemento desestabilizador de los regímenes en el norte de Africa.<sup>61</sup>

De esta forma, el fundamentalismo islámico para algunos países musulmanes es la respuesta a la crisis política, económica y social de los árabes, consideran que se van a resolver sus problemas con el Islam. Sin embargo, para los países occidentales constituye una amenaza de carácter no sólo ideológico sino también político, con los actos terroristas y por consiguiente social porque pone en peligro la seguridad de sus países al estar influidos por el fanatismo de quienes no les importa morir por Alá.

El demógrafo francés Jean-Claude Chesnais considera que Europa 'se está volviendo la nueva frontera del Islam'. El Islam está influenciando cada día más la

<sup>61</sup> El fundamentalismo islámico tiene sus raíces en la historia del Islam y, en épocas recientes, muchos musulmanes preocupados por la influencia occidental han tendido a adoptar una postura fundamentalista. Los movimientos de esta naturaleza a menudo están integrados por estudiantes, campesinos, miembros de las bajas clases urbanas y por militares de mediana y baja jerarquía. Todos ellos consideran la modernidad (occidentalización) como directamente responsables de los males que los aquejan. La solución que proponen consiste en reformar el gobierno y la sociedad conforme a los principios islámicos. Así, estos movimientos con frecuencia se han convertido en rebeldes opositores de los gobiernos establecidos. *Enciclopedia Barsa*, Libro del año Barsa (1982), p. 386.

vida europea, desde literatura hasta la cultura popular. Las mezquitas son multiplicadas, y las escuelas islámicas siguen en su despertar. Las tiendas musulmanas pueden ser encontradas en varias ciudades europeas.<sup>62</sup>

De lo anterior se puede concluir que, España y el Maghreb, tienen modos de vida distintos, siendo la religión islámica la que dificulta la convivencia entre ellos, debido a que los países maghrebinos tienen costumbres que a los hispanos no les agradan, como es el caso de la celebración del Ramadán, donde se realizan festejos nocturnos. Por esta razón, Europa a través de España se siente amenazado ante la gran emigración de maghrebíes y por ello se entiende su preocupación por controlar el traslado de la población africana a su territorio, mediante la realización de acuerdos.

---

<sup>62</sup> Newsweek: *Can Europe overcome the hate and live in peace ...?*, may 29 1995, Vol. 125, No. 22, p. 9.



## CAPITULO V

### ACERCAMIENTO DE ESPAÑA A LA REGION DEL MAGHREB

Como ya se ha mencionado anteriormente, es a partir de 1982 cuando en España las elecciones dan el triunfo al Partido Socialista Obrero Español (PSOE), cuyo líder Felipe González, es nombrado presidente del gobierno el 2 de diciembre. El partido en el poder reiteró su triunfo ya que consiguió las alcaldías de las principales ciudades del país, con un 43.42% de los votos frente al 25.72% de Alianza Popular. En este periodo, problemas como el incremento del desempleo, del déficit público y de la inflación, provocaron el descontento entre la población española. En este periodo de gobierno se devaluó la peseta en 8%; aumentaron los productos energéticos en 24.94% y se expropió RUMASA, el mayor holding financiero español. Sin embargo, los grandes problemas de paro, terrorismo, autonomía, reforma de la administración pública, política exterior, etc., aguardaban su resolución.<sup>1</sup>

El terrorismo se ve orientado favorablemente gracias a la ayuda de Francia y Bélgica, con la aplicación de una política de deportaciones y extradiciones. El gobierno acepta entablar conversaciones con el grupo separatista vasco ETA, las cuales se dan por terminadas en 1989.

En política exterior España se acercó al Mercado Común y aumentó la presencia española en Hispanoamérica; el papa Juan Pablo II visita España; el gobierno finaliza el bloqueo a Gibraltar (1982); Margaret Thatcher visita el territorio español (1989); el rey Juan Carlos asiste a la Primera Cumbre Iberoamericana en México en julio de 1991; tiene lugar en Madrid la apertura de la Conferencia de Paz para el Medio Oriente, convocada por Estados Unidos y la URSS (1991). Bajo este contexto España retorna al Mediterráneo cuando ingresa a la Organización del Tratado del Atlántico Norte (OTAN) en 1982 y a la Comunidad Económica Europea (CEE) en 1986. De tal manera que empiezan a tener mayor impulso las relaciones de Europa con los países del norte de Africa principalmente a través

---

<sup>1</sup> *Historia Universal de Nuestro Tiempo*, (1984), Vol. 8, p. 16.

de negociaciones y acuerdos; generando una interdependencia entre los países europeos y africanos, cuyo vínculo es cada vez más España.

### **5.1 Cooperación militar y estratégica en el marco de la OTAN.**

Antes de finalizar la guerra, el 11 de febrero de 1945, algunos países europeos ya habían realizado esfuerzos para formar un pacto de defensa al celebrarse la Conferencia de Yalta entre Churchill, Roosevelt y Stalin. En la posguerra, el 12 de mayo de 1947, la doctrina del presidente de Estados Unidos Harry Truman, la cual apoyaba a los pueblos libres, es decir, aquellos países que luchaban contra el comunismo e implicaba un compromiso militar y económico por parte de Estados Unidos.

El 4 de abril de 1949 se forma la Organización del Tratado del Atlántico Norte (OTAN)<sup>2</sup>, por las democracias occidentales de Estados Unidos, Canadá, Islandia, Noruega, Dinamarca, Benelux (Bélgica, Países Bajos y Luxemburgo), Italia y Francia que constituían los miembros fundadores de la O.T.A.N. (Organización del Tratado del Atlántico Norte), o en 1952 la organización se veía reforzada con el ingreso de Grecia y Turquía, y tres años más tarde de la República Federal Alemana y en 1982 con la entrada de España.

El temor a un ataque soviético ocasionó que Europa Occidental buscara el liderazgo de los Estados Unidos, quien se convirtió en líder de la Organización del Tratado del Atlántico Norte (OTAN). Los acuerdos firmados con España en 1953 permitieron a los Estados Unidos establecer bases en lugares estratégicos de la península Ibérica: con las dos bases navales en Rota y Gibraltar, y una base aérea en Torrejón; desde donde contenía la expansión de la Unión Soviética.

La Alianza Atlántica es una organización regional de legítima defensa constituida en base al artículo 51 de la Carta de las Naciones Unidas. Su objetivo principal es el aumento y unificación de las fuerzas militares en la zona norte del Atlántico a

---

<sup>2</sup> RENDÓN A. R. et al., *La adhesión de España a la OTAN*, (1989), (Tesis), p.6-8.

fin de evitar cualquier agresión armada por parte del bloque socialista y asegurar la defensa de Europa Occidental a través de asistencia en caso de ataque armado o por medio de la celebración de consultas en materia política.<sup>3</sup>

Se encuentra formada por un Consejo Permanente compuesto por representantes de todos los Estados miembros en nivel ministerial, y se divide en órganos civiles y militares.

"Su organización militar consiste en un Comité Militar formado por jefes de Estado de todos los miembros de la OTAN. El principal propósito de la OTAN ha sido la defensa de Europa Occidental recayendo la responsabilidad en los Supremos Cuarteles Generales de las Potencias Europeas (SHAPE). El Secretariado de la OTAN, al igual que el Secretariado de las Naciones Unidas, ha utilizado un cuerpo internacional dirigido por un secretario general.<sup>4</sup>

Es a partir de 1960, cuando España inicia una política de acercamiento hacia Europa y al aprovechar su posterior crecimiento económico, concreta convenios bilaterales con algunos países de la Alianza Atlántica, en particular con Francia, la República Federal Alemana y la Gran Bretaña, quienes mostraban mayor interés por el mercado español. No obstante, la cooperación española con la Alianza se efectuaba a través de los Estados Unidos, por esta razón la OTAN no estaba de acuerdo con el ingreso español, puesto que en un supuesto conflicto bélico España se encontraría en las mismas condiciones que cualquiera de los miembros de la Organización.

La importancia del ingreso de España a la OTAN es su posición estratégica, debido a que controla la entrada y salida del Mediterráneo, a través del dominio del Estrecho de Gibraltar.

"Los enclaves de Ceuta y Melilla convierten a España en el único país que controla los dos lados de acceso al Estrecho. Desde las islas Canarias se controlan las rutas marítimas vitales por las que pasa el 60% del tráfico marítimo mundial. Como enclave europeo adelantado en el Atlántico, el archipiélago es el punto de mayor interés estratégico para la OTAN."<sup>5</sup>

<sup>3</sup> *Ibidem.*, p. 9.

<sup>4</sup> STOESSINGER G. J., *El poderío de las naciones*, (1980), p.189.

<sup>5</sup> RENDON A.R., *Op. cit.*, p. 59.

Asimismo, se interesan en el libre acceso de los miembros de la OTAN en las bases españolas, teniendo la posibilidad de convertir a la península en una gran base logística. Además de que en caso de guerra España sería una zona de repliegue, retaguardia y aprovisionamiento para la OTAN.

Bajo este contexto, en la década de los 80's se empieza a plantear una política nacional de paz y seguridad en el gobierno español, como se planteaba en la Alianza Atlántica, en la Unión Europea Occidental y en la relación bilateral defensiva con los Estados Unidos. La declaración del titular de Relaciones Exteriores durante el gobierno de Adolfo Suárez en junio de 1980, anunció el propósito gubernamental de iniciar negociaciones para la adhesión española a la Organización del Tratado del Atlántico Norte (OTAN), esto provocó una dura polémica entre las fuerzas políticas. Cuando dimitió Adolfo Suárez en 1981, en España se vive una gran crisis política y económica ocasionada por el divisionismo interno que había en la Unión del Centro Democrático (UCD). Con el fallido golpe de Estado, el gobierno español aceleró el proceso de integración a la OTAN, para mejorar las condiciones de las fuerzas armadas españolas. De esta manera, el gobierno fijaba como límite para la integración el año de 1981, debido a que en esa fecha se terminaba el Tratado de Amistad y Cooperación con Estados Unidos firmado en 1976. Los norteamericanos ejercían fuertes presiones sobre España porque representaba un papel importante en el sistema defensivo occidental del Mediterráneo. La decisión se formalizó en el Programa de gobierno presentado al Congreso de los Diputados por Leopoldo Calvo Sotelo, en febrero de 1981, y se puso en práctica con la solicitud de dictamen al Consejo de Estado sobre la integración realizada por el Consejo de Ministros en agosto del mismo año.<sup>6</sup>

El consenso existente sobre política exterior quedaba formalmente roto y se iniciaba un debate, entre los partidos, sobre la actuación en el exterior. El 30 de agosto de 1981 el gobierno presentó en el Congreso de los diputados la solicitud

---

<sup>6</sup> Embajada de España en México: *España (1993)*, p. 177.

de ingreso en la Alianza Atlántica, fue hasta el 19 de noviembre de 1981 el Congreso de los Diputados aprobó la solicitud del gobierno por 186 votos a favor, 146 en contra, ninguna abstención y con 18 significativas ausencias de diputados.<sup>7</sup> Esa misma decisión era ratificada poco después por el Senado. De esta manera, el 29 de mayo de 1982 quedaba formalizada la invitación y el 30 de mayo España depositó el instrumento de adhesión en Washington, pasando a ser miembro de la Alianza.

La incorporación de España a la OTAN se realizó, por tanto, a iniciativa de un gobierno al borde de la crisis parlamentaria, sostenido por un partido sujeto a un avanzado proceso de descomposición y en vísperas de la anunciada victoria de la oposición en las elecciones siguientes. Además de la ausencia de un proyecto global de política exterior y de seguridad nacional, sin una definición precisa de la aportación española a la Alianza y de las consecuencias a su adhesión.

Tras la victoria electoral en 1982 del Partido Socialista Obrero Español (PSOE), se formó un gobierno encabezado por Felipe González, quien se decide a congelar el proceso de incorporación a la estructura militar de la Alianza Atlántica. Por esta razón se inscribe la firma con los Estados Unidos de un 'Protocolo al Convenio de Amistad, Defensa y Cooperación' del 2 de julio del año anterior. Durante el gobierno de González su política es ambigua y contradictoria con respecto al ingreso a la OTAN, por lo que después de un periodo de indecisiones, define su política a seguir en octubre de 1984, cuando se presentó en el Congreso de los Diputados un 'Decálogo sobre la política de paz y seguridad', anunciando la incorporación de España a la OTAN en 1986.

Es con el referéndum celebrado el 12 de marzo de 1986 cuando el gobierno español empieza a concretar su participación en la Alianza Atlántica que consiste en la no incorporación a la estructura militar integrada, el mantenimiento de la no nuclearización del territorio español y la reivindicación de la soberanía de Gibraltar.

---

<sup>7</sup> *Ibidem.*, p. 177.

Después de varias rondas sucesivas de contactos, el 18 de enero de 1988, el embajador español ante la OTAN hizo entrega al Secretario General de la Organización de una carta en la que el gobierno español expone la contribución militar española en la OTAN: a) Defensa del territorio español; b) Operaciones navales y aéreas en el Atlántico oriental; c) Control del Estrecho y de sus accesos; d) Operaciones navales y aéreas en el Mediterráneo occidental; e) Control y defensa del espacio aéreo en la zona de responsabilidad española y cooperación en las adyacentes, y f) Utilización del territorio español como plataforma plurifuncional (tránsito, apoyo, logística) de retaguardia.<sup>8</sup>

Cabe mencionar que...

"con Ronald Reagan en la presidencia de los Estados Unidos, a Libia la convirtieron en uno de los blancos principales de la administración norteamericana. Se montó una amplia campaña propagandística internacional dirigida a vincular al dirigente libio con el terrorismo mundial, con el expansionismo político y la agresividad militar, campaña que culminó en el incidente de agosto de 1981, en el golfo de Sidra, (que Libia considera incluido dentro del límite de sus aguas territoriales) en que la Sexta Flota de la marina norteamericana derribó dos aviones libios. Khaddafi reaccionó con pragmatismo, evitando una respuesta violenta. Con ello obtuvo el apoyo de los regímenes árabes conservadores, que hasta ese momento se habían mostrado hostiles al gobierno de Trípoli."<sup>9</sup>

Tiempo después en abril de 1986, se dio un ataque de la aviación Estadounidense contra diversos objetivos militares situados en las cercanías de Trípoli y Bengazi, donde las bases aéreas españolas sirvieron de apoyo; Gadafi (Khaddafi) se mantuvo como cabeza política de Libia, aunque su imagen internacional sufrió un gran deterioro.

Es importante señalar que dentro de la política de defensa y seguridad española se firmaron en 1988 dos acuerdos: a) La incorporación de España a la Unión Europea Occidental (UEO) y b) La firma de un nuevo Convenio con los Estados Unidos. De esta forma Felipe González intenta vincular la permanencia de España en la OTAN con su ingreso en la CEE (actualmente UE).

<sup>8</sup> España, *Op. cit.*, p. 179.

<sup>9</sup> *Guía del Tercer Mundo 1991-92*, Instituto del Tercer Mundo, p. 444.

Por otra parte, en mayo de 1990 en la OTAN, se concretó la contribución militar española, de los dos primeros acuerdos de coordinación entre las Fuerzas Armadas de España y los mandos militares, relativos a la realización de maniobras aeronavales en el Atlántico oriental y a la defensa aérea. Posteriormente en 1991 entraron en vigor dos nuevos acuerdos de coordinación sobre defensa del territorio español y operaciones aeronavales en el Mediterráneo occidental. Los últimos acuerdos se firmaron en junio de 1992, relativos al control y defensa del Estrecho de Gibraltar y sus accesos y a la utilización del territorio español como zona de retaguardia y apoyo logístico.

### **5.2 El Mediterráneo frontera sur de la Unión Europea.**

La Unión Europea nació de las secuelas de la segunda guerra mundial, cuando Europa se encontraban devastada y buscaba revitalizar su economía, evitando nuevas guerras en su territorio. Es el 9 de mayo de 1950 cuando se crea el 'Acta de Nacimiento' de la Comunidad Europea. En esta fecha, Robert Shuman, Ministro de Relaciones Exteriores de Francia, propone establecer entre Francia y la República Federal de Alemania un plan orientado a unificar las industrias del carbón y del acero, dentro de un organismo abierto a todas las democracias europeas. Este plan constituye el primer paso hacia una Europa unida. Posteriormente, el 18 de abril de 1951, Los Seis (Bélgica, Francia, Italia, Luxemburgo, Países Bajos y la República Federal de Alemania) firmaron el Tratado de París para formar la primera de las tres Comunidades Europeas: la Comunidad Europea del Carbón y del Acero (CECA), el primer peldaño de la integración. Los países estimulados por el mejoramiento de su economía ocasionaron que los Seis firmaran en 1957 en Roma, los Tratados que instituyeron la Comunidad Económica Europea (CEE) y la Comunidad Europea de la Energía Atómica (EURATOM). Con el objetivo de favorecer en Europa la utilización de la energía nuclear con fines pacíficos.<sup>10</sup>

---

<sup>10</sup> Comisión de Comunidades Europeas: "La Unión Europea y México" en *Comunidades Europeas*, (1994), p. 5.

Los objetivos del Tratado de la CEE buscaban, por una parte, la expansión económica y la elevación del nivel de vida y por la otra, la unión política de los pueblos europeos sobre la base del desarrollo armónico de las actividades económicas en el conjunto de la Comunidad.

Otros países vieron el futuro de la Unión, y el 1o. de enero de 1973 se sumaron a los seis miembros fundadores Dinamarca, Irlanda y el Reino Unido, dando nacimiento a la Comunidad de los Nueve. En enero de 1981 se sumó Grecia, y en 1986, con la adhesión de Portugal y España aumentó a doce el número de Estados miembros; la entrada de estos dos países a la Comunidad es considerada una amenaza para las exportaciones agrarias de los terceros países mediterráneos. Asimismo, la apertura de la Comunidad al este ha significado cierto temor de que disminuya la cooperación con el Sur y de que la realización del 'gran mercado' de 1993 convierta a Europa en una fortaleza. Tiempo después, a partir de 1995, cuatro países de la Asociación Europea de Libre Comercio: Austria, Finlandia, Noruega y Suecia, negocian su ingreso a la Unión Europea. Otras naciones han solicitado ya su adhesión, entre ellas, Chipre, Malta, Turquía y varios países de Europa del Este. Para ingresar a la Unión Europea, en una primera etapa se dará prioridad a aquellos que tienen economías de desarrollo similar a las de los Estados miembros.

Es importante mencionar que es hasta el 1o. de enero de 1993, cuando entra en vigor el Mercado Único Europeo, que significa la libre circulación de personas, mercancías, capitales y servicios a lo largo y ancho de los doce países. Posteriormente el 1o. de noviembre del mismo año entra en vigor el Tratado de la Unión Europea, suscrito en Maastricht, Países Bajos. A partir de esta fecha entra en vigor una unión política, económica y monetaria.<sup>11</sup> Es entonces cuando la CEE (UE) se empieza a deslizar hacia el Sur y va a prestar mayor atención al área mediterránea.

---

<sup>11</sup> \* La Unión Europea y México", *Op. cit.*, p. 2.



Por otra parte, es importante destacar que la Unión Europea está formada por una Comisión, un Consejo de Ministros, la Corte de Justicia y el Parlamento Europeo. A ellas se suman el Comité Económico y Social y el Tribunal de Cuentas.

Después de varias negociaciones se estableció una moneda única conocida como ECU<sup>12</sup>, y se estableció una Política Exterior y de Seguridad Común (PESC), y una área de Asuntos de Justicia e Interiores (crimen, terrorismo e inmigración).

Por otro lado, como ya se mencionó en otro apartado, el Mediterráneo ha sido en el transcurso de la historia un punto estratégico y clave entre los países ribereños. Actualmente, la importancia para la CEE de la ribera sur del Mediterráneo (norte de África), radica en que constituye una fuente importante de hidrocarburos (petróleo y gas), y por lo tanto un mercado con posibilidades de desarrollo económico. De esta forma la explotación del gas del norte de África y su introducción en los mercados europeos forma otro proyecto atractivo para el Maghreb. La CEE (UE), a través de la Convención de Lomé<sup>13</sup> está interesada en África, al tratarse de sus antiguas colonias con las que mantiene un comercio importante. Este comercio y sus intereses pasan por la ruta africana Norte-Sur y Canarias. Cabe mencionar que las islas Canarias son consideradas como una base pesquera; su posición aunque perteneciente como región a España, sería importante en un posible conflicto bélico para abastecer a Europa.

De esta forma, la confrontación económica Norte-Sur se manifiesta con toda intensidad después de la segunda guerra mundial. El Sur se encuentra descolonizado y empeñado en la tarea de promocionar su desarrollo económico

---

<sup>12</sup> La Unidad Monetaria Europea (European Currency Unit) es una canasta integrada por porcentajes específicos de cada una de las monedas de los Estados miembros. Su valor se determina a través de la paridad en el mercado de cada una de dichas monedas.

<sup>13</sup> La Convención de Lomé se realizó entre la Unión Europea y 69 países de África, el Caribe y el Pacífico (los países ACP), quienes se encuentran ligados por un acuerdo comercial de ayuda y cooperación que constituye un modelo de cooperación Norte-Sur. Gracias a esta Convención pueden entrar a la Unión en franquicia aduanera casi todos los productos de dichas naciones. También garantiza la estabilidad de la balanza comercial agrícola (STABEX) y de la de algunos productos mineros (SYSMIN). La Convención asegura la cooperación industrial, financiera y cultural, y funciona a través de instituciones en las que cada parte tiene poder de decisión. Los cuatro convenios de Lomé se firmaron en 1975, 1979, 1984 y 1989. "La Unión Europea y México", *Op. cit.*, p. 23.

con la aplicación de un sistema económico internacional, con un sistema monetario y financiero y con un esquema de comercio internacional que le impone dificultades. El Norte, en cambio sustenta el poder y defiende sus intereses internos. De tal forma que el Sur acusa al Norte de ser proteccionista, de cargarlo de deudas y luego impedirle pagarlas a través de barreras comerciales.<sup>14</sup>

Bajo este contexto, la Comunidad Económica Europea (CEE), actualmente denominada Unión Europea (UE), ha desarrollado a lo largo de su historia un diálogo comercial muy intenso con el Tercer Mundo. Considerada como la potencia mundial que más desarrollado tiene su comercio, a donde más ha dirigido su interés es hacia Africa, por su proximidad, geografía, antecedentes históricos, existencia de lazos económicos y comerciales. De hecho aproximadamente el 70% del comercio que realiza Africa lo hace con la CEE. Sin embargo, las características de las áreas con las que comercia la CEE son distintas, por lo que los acuerdos comerciales utilizados son diferentes. La Comunidad también ofrece una política de financiación al desarrollo que se concreta en el Tratado de Lomé.

De esta manera, el Mediterráneo queda establecido en el Tratado de Roma, a ser límite permanente de la CEE, con dos fronteras: una árabe con el imperio árabe y los califatos; y otra frontera otomana con los turcos. Es así como se distinguen la frontera turca del Mar Negro y la frontera árabe (Maghreb y Mashrek). Sin embargo, la realidad es que la CEE no está dispuesta a convertirse en una sociedad multiétnica, multicultural y multirreligiosa. No desea que la posibilidad de conflictos culturales se agraven con la religión musulmana en su seno. Tampoco quiere ser frontera con territorios tan inestables como Asia Central y Oriente Medio; así sería si Turquía entrara a la CEE, a quien se le ha negado la entrada. No obstante, es la frontera turca la que tiene mayor potencial económico y una posición estratégica importante en la región del Mar Negro y Asia Central, por lo que aumenta el interés de Estados Unidos y la CEE en la región.

---

<sup>14</sup> LORCA C. A., "El retorno de España al Mediterráneo" en *Revista de Economía ICE*, Diciembre de 1988, No. 664, p. 14.

En cambio, la frontera árabe es muy compleja, tanto por el número de Estados que la componen y su diversidad, como por sus características y la extensión de la frontera. Dificultando la armonización entre los países árabes, ya que no han sido capaces de integrarse ni de crear organizaciones supranacionales. Son países muy heterogéneos en cuanto a población, renta per cápita, desarrollo, características de los regímenes políticos, etc. Otro inconveniente para la integración económica fronteriza es el concepto árabe de Estado, el cual es tradicionalmente intervencionista. Este concepto ha llevado al mundo árabe a despilfarrar los recursos y a la creación de una burocracia ineficiente y corrupta. Además, existe un rechazo a la occidentalización de la sociedad islámica, lo cual no significa un rechazo a la modernidad y tecnología.

De esta manera, el Tratado de Roma comprometía a la Comunidad de los Seis respecto de África y el Mediterráneo: En 1958, cuando Argelia era aún territorio francés, se benefició del primer Fondo Europeo de Desarrollo (FED)<sup>15</sup>. Marruecos y Túnez estaban contemplados en un protocolo del Tratado de Roma, de acuerdo a las relaciones económicas que estos países mantenían con Francia. Después de la independencia de los países de la región maghrebina, Argelia tardó en establecer con la Comunidad lazos de cooperación, en cambio, Rabat y Túnez solicitaron en 1963, la apertura de negociaciones para la celebración de acuerdos de asociación con los Seis países originales de la Comunidad, que no se firmaron hasta 1969 y para un período de cinco años. Se trataba únicamente de acuerdos comerciales preferenciales.<sup>16</sup>

Por lo que estas relaciones entre la Comunidad y los países mediterráneos se observan fundamentalmente en los siguientes ámbitos:

---

<sup>15</sup> El primer FED se remonta a 1958, cuando no había concluido la descolonización. En aquel tiempo solo participaban en él 18 Estados africanos, que una vez independientes firmaron el primer y el segundo convenio de Yaundé. Comisión de Comunidades Europeas: "La Comunidad Europea y el Tercer Mundo" en *Comunidades Europeas*, (1993), p.1.

<sup>16</sup> Comisión de Comunidades Europeas: "El diálogo Europa-Sur" en *Comunidades Europeas*, (1989), p.40.

a) El económico : La región del Mediterráneo es uno de los principales socios comerciales de la Comunidad, incluso antes que Japón. Donde la importancia del comercio es considerable debido a que cada año la Comunidad realiza compras a sus socios de la Cuenca Mediterránea por un valor aproximado de 25.000 millones de dólares, y el valor de sus ventas a los mismos supera los 30.000 millones de dólares.

b) Los intercambios humanos: En la actualidad existen en la Comunidad más de cinco millones de inmigrantes originarios del perímetro mediterráneo. Esta presión migratoria podría aumentar si el desarrollo económico de los países mediterráneos es insuficiente para satisfacer las necesidades de la población.

c) Históricos y culturales: Como ya se mencionó con anterioridad esta relación se observa desde la antigüedad hasta nuestros días.

De esta manera, la Comunidad está vinculada a casi todos los países mediterráneos por una red de doce acuerdos independientes de cooperación o de asociación. Libia es el único que no mantiene estos vínculos. Los acuerdos de asociación celebrados con Turquía, Chipre y Malta tienen por objetivo el establecimiento progresivo de uniones aduaneras con la Comunidad.<sup>17</sup>

En lo referente a los acuerdos que ha sostenido la Comunidad con los países del Maghreb y del Mashrek, éstos son de cooperación, que incluyen un capítulo de carácter financiero y técnico (financiaciones del Banco Europeo de Inversiones y del presupuesto de la Comunidad), un capítulo institucional (que crea estructuras para el diálogo) y un capítulo de cooperación comercial (libre acceso de los productos industriales y acceso preferencial para los productos agrarios). Además de un capítulo de cooperación social con los países del Maghreb.<sup>18</sup>

Estos acuerdos fueron celebrados entre 1962 (Grecia y Turquía) y 1980 (Yugoslavia). En todos ellos se dispone el acceso a la Comunidad, libre de

<sup>17</sup> Comisión de Comunidades Europeas: "Europa en un mundo cambiante" en *Comunidades Europeas*, (1994), p.34.

<sup>18</sup> Comisión de Comunidades Europeas: "La Comunidad Europea y los países mediterráneos" en *Comunidades Europeas*, (1991), p.2.

impuestos, de los productos industriales procedentes del país que se trate. También otorgan concesiones individuales de distintos tipos para las principales exportaciones agrícolas, incluidas las de frutas y hortalizas, vino y aceite de oliva. En lo que se refiere a la ayuda financiera de la Comunidad a los países mediterráneos ésta se efectúa mediante subvenciones directas y de préstamos del Banco Europeo de Inversiones (BEI)<sup>19</sup>.

Bajo este contexto, la adhesión de España y Portugal en 1986 ha tenido importantes consecuencias para la política mediterránea de la Comunidad pues estos dos países son considerados la principal fuerza económica de la región en los últimos años. En consecuencia, España tendrá que asumir una mayor responsabilidad en cuanto a la estabilidad y el bienestar económico de la misma. Por lo que la CEE constituye un enlace entre España situada en el norte del Mediterráneo y la región del Maghreb, situados en el sur del Mediterráneo. De tal forma que el gobierno español tiene la oportunidad de convertirse en 'puente' entre la CEE, el mundo mediterráneo y el mundo árabe.

### **5.2.1 La adhesión de España a la Unión Europea.**

La adhesión de los últimos Estados miembros ha obligado a modificar las relaciones existentes entre la Comunidad y los países terceros mediterráneos<sup>20</sup>, buscando un equilibrio Norte-Sur, no sólo comercial sino también socio-político.

Tuvieron que transcurrir veintitrés años para que tomaran en cuenta a España en el proceso de integración desde 1962. El primer intento de asociación de España a la Comunidad se efectúa al enviar al embajador Alberto Ullastres para acercarse a la CEE, obteniendo un convenio preferencial de comercio en 1970.<sup>21</sup>

<sup>19</sup> El BEI financia los créditos para los proyectos de investigación públicos y privados destinados a ayudar a las regiones más desprovistas de la Unión, modernizar la industria o introducir nuevas tecnologías, sostener la política energética común, mejorar las comunicaciones y proteger el ambiente. También financia proyectos en los países mediterráneos y, en el marco de la Convención de Lomé, de la zona África-Caribe-Pacífico; y en Europa del Este. "La Unión Europea y México", *Op. cit.*, p. 15.

<sup>20</sup> Los países terceros mediterráneos (PTM) comprende a los países del Sur y del Este: Marruecos, Argelia, Túnez, Egipto, Israel, Jordania, Siria y Líbano, a los cuales habría que agregar a Turquía, Chipre, Malta y la ex-Yugoslavia.

<sup>21</sup> FRAGA Y. M., *España y Europa*, (1989), p. 42.

Es hasta el 1o. de enero 1986 cuando culmina el proceso de integración de España en la Comunidad Europea . Es un acontecimiento que termina con el aislamiento español con respecto a Europa y que proporciona a la política exterior nacional una nueva dimensión, puesto que España asume, junto a su propia política exterior, la de la Comunidad Europea.

La sesión de apertura oficial de las negociaciones que desembocarían en la integración tuvo lugar el 5 de febrero de 1979, entonces se iniciaron dos procesos paralelos denominados Examen del Derecho derivado y Análisis de conjunto. El primero consistía en un repaso de la legislación comunitaria. El segundo constituía la primera etapa de negociación en la que cada una de las partes exponía por escrito su opinión sobre la forma en la que el país candidato debería adoptar la legislación comunitaria. Tras las dificultades surgidas durante la primera fase negociadora, en la que los obstáculos agrícolas fueron determinantes para bloquear el avance del proceso, el gobierno surgido de las elecciones del 28 de octubre de 1982 imprimió un nuevo y definitivo ritmo a la negociación por la parte española.<sup>22</sup>

El Tratado de Adhesión, suscrito el 12 de junio de 1985, es un texto muy breve, de gran trascendencia jurídica, que contiene la disposición de adhesión a la Comunidad Europea y a la Comunidad Económica Europea de la Energía Atómica (EURATOM), que son las dos únicas Comunidades que requieren este procedimiento para su ampliación. La adhesión a la Comunidad Europea del Carbón y del Acero se realizó por simple decisión del Consejo de Ministros. El Acta de Adhesión, que es parte integrante del Tratado, contiene las disposiciones que determinan la adhesión y regulan el proceso transitorio.

En conjunto, el Tratado establece un proceso de adhesión inmediata, que se hizo efectiva el 1o. de enero de 1986, pero, además, una dinámica de integración progresiva, por etapas, a través de un largo periodo transitorio, se prevé que culminará definitivamente en 1996.

---

<sup>22</sup> España, *Op. cit.* , p.172.

Apoyada por Italia y Grecia, España introdujo el concepto de globalidad en la negociación mediterránea general y con cada uno de los países terceros afectados. El concepto de globalidad contribuyó a una mejora de la oferta comunitaria al ampliarse a productos, no típicamente mediterráneos, como las carnes, y al aumentar sustancialmente las dotaciones presupuestarias a favor de los mediterráneos en forma de donaciones y de capitales de riesgo.<sup>23</sup>

Al mismo tiempo, al globalizarse las negociaciones con cada uno de los países del sur, se evitaba el riesgo de fraccionamiento de las concesiones y se ponderaba mejor su alcance evitando problemas internos que podían perjudicar a los nuevos Estados miembros y provocar una erosión de la preferencia comunitaria en favor de terceros.

Asimismo, la delegación española logró que la Comunidad aceptara el régimen de concesiones que se recogían en el Protocolo II del Acta de Adhesión referente a las Islas Canarias: mejorando la producción de flores cortadas, tomates, pimientos, aguacates, productos de pesca, etc., se añadieron concesiones para otros productos incluidos los mediterráneos y se ampliaron a algunos productos incluidos en el Acuerdo firmado por España y la CEE en 1970. Las concesiones precisas se hicieron dentro de contingentes arancelarios o para frutas y hortalizas (cítricos, tomates, patatas), vinos y aceite de oliva. La importancia de la concesión se midió en función del peso específico de la agricultura en cada una de las economías de los socios mediterráneos, como de la importancia que tienen sus exportaciones agrícolas.

El 1o. de enero de 1989, España asume la presidencia de la Comunidad Europea durante un periodo de seis meses. A lo largo de la presidencia española se incidió de forma especial en el logro de una Carta Social Europea y en la Unión Económica y Monetaria.

---

<sup>23</sup> FERNANDEZ F. F., "La política mediterránea de la CEE" en *Revista de Economía ICE*, Diciembre de 1988, No. 664 p. 27.

Posteriormente, en noviembre de 1990, España asumió la presidencia del Consejo de Europa, fijándose como objetivo especial de esa organización internacional, durante el semestre español, la apertura hacia el este con el acercamiento a la antigua Unión Soviética, la posibilidad del ingreso de Polonia y Checoslovaquia y la articulación del Consejo con la Conferencia de Seguridad y Cooperación en Europa.

En 1992 se cumplió el fin del periodo transitorio de adaptación de España a la Comunidad Europea, produciéndose la plena integración de España. El 1o. de enero de 1993 entra en vigor el Acta Unica y el Mercado Unico.

### **5.2.2 La Política Renovada de la Unión Europea ante el mundo islámico.**

La Comunidad Económica Europea (CEE), actualmente conocida como Unión Europea (UE), tenía que enfrentarse comercialmente con el Mediterráneo de manera 'global'. No podía privilegiar a ningún miembro mediterráneo puesto que significaba perjuicio para los demás países. No obstante, siendo un área fronteriza en donde los países miembros tenían intereses políticos y económicos distintos, había que privilegiarla. De aquí se deriva el diseño en 1978 de lo que se denominó la Política Global Mediterránea (PGM), como un instrumento de ordenación del comercio con una acción de cooperación y ayuda al desarrollo bajo el esquema de los protocolos financieros. La PGM respondía a una razón: el Mediterráneo es una superficie homogénea en suelos, clima y en su estructura económica; junto con la aparición de una producción agrícola homogénea (agricultura mediterránea).

Con la entrada de España a la CEE desequilibraba la PGM, porque es un gran productor dentro de la agricultura mediterránea, por lo que antes de su entrada, la CEE tuvo que regular el comercio con el Mediterráneo, reconociendo y admitiendo el 'comercio de flujos tradicionales'. Además, se impuso a España un período de diez años de adaptación para su agricultura, con el fin de amortiguar los efectos negativos para la agricultura francesa mediterránea. Por esta razón, se reconoció la necesidad de una reforma inmediata en la PGM, reflejada en los



cambios de los documentos Matutes<sup>24</sup>. Los procedimientos políticos y burocráticos en la CEE redujeron los documentos Matutes a la llamada Política Mediterránea Renovada (PMR).<sup>25</sup>

De esta manera, la Política Mediterránea Renovada surge ante la necesidad de minimizar el riesgo que supone la inestabilidad de las fronteras para poder enfrentar la liberalización de la economía y la democratización establecida en los países en cuestión. Es así como en diciembre de 1989 el Consejo de Ministros de la Comunidad adoptó esta Política Mediterránea Renovada aplicada en parte en 1990 y 1991, año este último de la entrada en vigor de la mayoría de los nuevos protocolos financieros con los terceros países mediterráneos. Con la PMR se incrementan en términos porcentuales, los fondos de los protocolos financieros y se facilita la posibilidad de financiar operaciones 'joint ventures' y de capital-riesgo.

La política mediterránea renovada incluye seis capítulos:<sup>26</sup>

- 1) Acompañamiento del proceso de ajuste económico.
- 2) Fomento a la inversión privada.
- 3) Incremento de las financiaciones bilaterales y comunitarias.
- 4) Mantenimiento o mejora del acceso al mercado comunitario.
- 5) Estrecha implicación en la evolución de la Comunidad hacia el mercado único.
- 6) Refuerzo del diálogo económico y político, si es posible a nivel regional.

La dotación global de la política mediterránea renovada es de 4405 millones de ECUS repartidos del modo siguiente:

<sup>24</sup> La palabra matute se refiere a la introducción de géneros en una población sin pagar impuestos.

<sup>25</sup> LORCA C. A. "El Mediterráneo frontera...." en *Boletín Económico ICE*, enero de 1994, No. 2398, p.108.

<sup>26</sup> "La Comunidad europea y los países mediterráneos", *Op. cit.*, p.6.

- 47.10% de ECUS son para los protocolos financieros (con Egipto, Marruecos, Argelia, Túnez, Siria, Jordania, Israel y Líbano), que abarcarán el periodo que va del 1o. de noviembre de 1991 al 31 de octubre de 1996;
- 46.08% de ECUS al margen de los protocolos son para la cooperación financiera horizontal (incluyendo la cooperación regional y el medio ambiente);
- 0.68% de ECUS son destinados a apoyar las reformas económicas.

Sin embargo en la década de los años noventa con la Política Mediterránea Renovada (PMR), se...

"reitera la convicción de que la proximidad geográfica y la intensidad de los informes de toda naturaleza hacen de la estabilidad y de la prosperidad de los Países Terceros Mediterráneos (PTM) los elementos esenciales para la misma Comunidad. Puesto que señala una agravación de desequilibrio económico y social entre la Comunidad y los PTM debido a que sus evoluciones respectivas son difícilmente tolerables, en el gran sentido, la seguridad de la Comunidad está en juego."<sup>27</sup>

No obstante, esta nueva estrategia, adoptada por el Consejo de la CEE, representó una salida cuantitativa y cualitativa en el dominio financiero.

"Los Ingresos para 1992-1996 aumentaron en 40%: 2375 millones de ECUS contra 1618 para 1986-1991. Asimismo, se mostró un avance en los Programas Mediterráneos del Comité Mediterráneo adoptados en junio de 1992: Urbano-MED (cooperación entre colectividades locales de Europa y los PTM), Campus-MED (para los universitarios y establecimientos de enseñanza superior), Inversión-MED (para el desarrollo de los países mediterráneos), Medias-MED (cooperación de las potencias medias)."<sup>28</sup>

Durante la PMR se muestra la ausencia de una estrategia clara y de una verdadera voluntad política entre los países mediterráneos por resolver los problemas existentes en la región. Sin embargo, continúan los esfuerzos para alcanzar mejores condiciones de vida entre ellos.

<sup>27</sup> BALTA P., "En Méditerranée, une coopération semée d'embûches" en *Le Monde Diplomatique*, (1994), p. 23.

<sup>28</sup> *Ibidem.*, p. 23.

### 5.2.3 Cooperación euro-magrebí.

Como ya se mencionó anteriormente, la Comunidad es el principal mercado de exportación del Maghreb.

"La mayor parte de las exportaciones argelinas (98%) son productos petrolíferos; en Marruecos más de la cuarta parte de las exportaciones consisten en productos agrícolas; en Túnez, la parte de las exportaciones agrícolas se ha reducido en los últimos años. Pero la producción de aceite de oliva, conserva una gran importancia económica y social. Tomando en cuenta las transferencias realizadas por los trabajadores emigrantes, más de un millón de maghrebíes trabajan en Europa. Sus transferencias equivalen al 20% de las exportaciones de mercancías en Túnez y a más del 50% en Marruecos. En lo que respecta a las compras a la Comunidad con respecto a las importaciones ascienden al 60% en Argelia, el 50% en Túnez y el 44% en Marruecos. En los países del Mashrek y en Israel, este porcentaje oscila entre el 30 y el 35% lo mismo que en los países del norte del Mediterráneo".<sup>29</sup>

Las negociaciones iniciadas en 1974 con Argelia, Marruecos y Túnez concluyeron en 1976. Los acuerdos se firmaron con un día de intervalo (25, 26 y 27 de abril). Los acuerdos son de cooperación económica, financiera, y técnica; de cooperación comercial y de aplicación de disposiciones relativas a la mano de obra. Cada uno de los acuerdos fue completado en 1986 con un protocolo adicional destinado a tomar en cuenta las consecuencias de la ampliación.

Además, la Comunidad ha contribuido en Marruecos a la financiación de seis proyectos de investigación (225 000 ECUS) en el marco del programa 'ciencia y técnica al servicio del desarrollo'. Túnez y Marruecos también se han beneficiado de contribuciones en concepto de las líneas presupuestarias 'Lucha contra el hambre en el mundo' y 'Ecología'. Asimismo, la Comunidad ha participado en proyectos de infraestructuras y de educación en los países maghrebíes.<sup>30</sup>

El 31 de julio de 1987 surgió un acuerdo de pesca bilateral entre Marruecos y España. Un acuerdo provisional permitió que continuaran las actividades pesqueras durante las negociaciones de un acuerdo CEE-Marruecos. En 1995

<sup>29</sup> "El diálogo Europa-Sur", *Op. cit.*, p.39.

<sup>30</sup> *Ibidem.*, p. 54.

continúan las negociaciones entre España y Marruecos para llegar a un acuerdo al respecto.<sup>31</sup>

Cabe mencionar los acuerdos firmados entre la UE y los países del Maghreb en 1993. La cooperación financiera se concentró en la aplicación de los cuartos protocolos financieros concluidos con Argelia, Marruecos y Túnez. La Comisión adoptó decisiones de financiación por un importe total de 598 millones de ECUS, de los que, respectivamente, 80, 70 y 40 se destinan a acciones de apoyo al ajuste estructural y a las reformas económicas de Marruecos, Argelia y Túnez. Asimismo, el Consejo de la UE autorizó a la Comisión, a negociar con Marruecos un acuerdo basado en el diálogo político, la cooperación financiera, económica, social y cultural y la progresiva instauración de una zona de libre comercio. Al mismo tiempo, el Consejo autorizó a la Comisión a negociar con Túnez un acuerdo del mismo tipo del que se realizó con Marruecos. Además, manifestó su preocupación por la oleada terrorista que sacude Argelia.<sup>32</sup>

Por otra parte, se puede mencionar el diálogo euro-árabe que empezó en diciembre de 1973, el cual intentó completar esos acuerdos individuales a través de una cooperación colectiva. En junio de 1975 tuvo lugar la primera reunión del 'diálogo euro-árabe' en El Cairo. Los objetivos y normas del diálogo se precisaron en un memorándum. La primera reunión de la Comisión general (órgano que dirigía el diálogo) tuvo lugar en Luxemburgo en mayo de 1976. Se celebraron otras tres reuniones en Túnez (1977), Bruselas (1977) y Damasco (1978), hasta la suspensión del diálogo, solicitada por la Liga Árabe (marzo de 1979) tras la firma de los Acuerdos de Campo David. En noviembre de 1980 se celebró en

<sup>31</sup> La presidencia española de la UE 'echará el resto' para que el Consejo de ministros de Asuntos Generales (Exteriores) apruebe el acuerdo de asociación con Marruecos, del que depende también el de pesca; pero debido a que algunos miembros de la UE como Alemania, Holanda y Bélgica se han resistido a efectuar unas concesiones agrícolas limitadas, obstaculizan el acuerdo pesquero. El único capítulo al que se le reconoce un impacto serio sobre un país es el de las sardinas en conserva: el compromiso con Rabat implica la entrada de 20.000 toneladas en 1996 e igual contingente en 1997, para liberalizar completamente el acceso de las sardinas marroquíes desde 1998. VIDAL F. X., "España forzará hoy la aprobación..." en *El País*, 30 de octubre de 1995, p.61.

<sup>32</sup> Comisión de Comunidades Europeas: "XXVIII Informe general sobre las actividades..." en *Comunidades Europeas*, (1993), p.283.

Luxemburgo una reunión política para definir la orientación y las modalidades de la reanudación del diálogo. En diciembre de 1983, la Comisión General se reunió de nuevo en Atenas. Pero la imposibilidad de llegar a un acuerdo sobre los aspectos políticos impidió que se progresara en el ámbito de cooperación.<sup>33</sup> No obstante, ante la necesidad de desarrollo de este diálogo se realizó la Conferencia Euro-Mediterránea en Barcelona en 1995.

Fué en la Conferencia Ministerial Euro-Mediterránea celebrada el 27 y 28 de noviembre de 1995, donde se pretendió estimular una 'zona de prosperidad compartida'...

"a ambos lados del Mediterráneo a través del reforzamiento de los contactos políticos necesarios para resolver asuntos como la inmigración, el activismo del fundamentalismo islámico, el terrorismo y las violaciones de los derechos humanos. Igualmente, en la reunión se intentó sentar las bases para una zona de libre intercambio comercial fluido."<sup>34</sup>

Los países europeos y del Mediterráneo prometieron una nueva era de paz y prosperidad al firmar y aprobar la histórica 'Declaración de Barcelona', emitida tras resolverse divergencias en torno del conflicto de Oriente Medio. Se reunieron 15 Estados europeos, 11 del este y sur del Mediterráneo y la Autoridad Palestina. Los ministros aprobaron unánimemente la declaración conjunta que establece la constitución de una zona de libre comercio para el año 2010 y el desarrollo de un pacto de paz, estabilidad y de seguridad en el Mediterráneo.

A continuación se relacionan algunos de los puntos principales de la Declaración de Barcelona:<sup>35</sup>

#### I. Asociación política y de seguridad

-Acuerda establecer una sociedad amplia entre los participantes: la Asociación Euro-Mediterránea, por medio del fortalecimiento de un diálogo político periódico.

<sup>33</sup> "El diálogo Europa-Sur", *Op. cit.*, p.42.

<sup>34</sup> SHABOT E., *Relaciones Conflictivas*, 21 de octubre de 1995, p. 1.

<sup>35</sup> BARCELONA: "Nace una etapa de paz y prosperidad euro-mediterránea" en *El Universal*, 29 de noviembre de 1995, p. 4.

-Resuelve establecer marco multilateral permanente de relaciones basado en el espíritu de cooperación, con el debido respeto de los valores y de las características distintivas de cada uno de los participantes.

-Respeta los derechos humanos y las libertades básicas, y garantiza el ejercicio legítimo de derechos y libertades.

-Promueve la tolerancia entre los distintos grupos sociales y combate la intolerancia, el racismo y la xenofobia.

-Se abstienen de cualquier forma de intervención directa o indirecta en los asuntos internos de los países miembros.

-Resuelve las disputas (de los países miembros) por medios pacíficos..., renuncia a la adquisición de territorios por medio del uso de la fuerza, y reafirma el derecho a la práctica plena de la soberanía por medios legítimos.

-Fortalece la cooperación para prevenir y combatir el terrorismo, principalmente por medio de la ratificación y aplicación de los tratados internacionales firmados por los países miembros.

-Busca el establecimiento de una zona libre de armas de destrucción masiva nucleares, químicas y biológicas, y de sus correspondientes medios de lanzamiento, mutuamente verificable en el Medio Oriente.

#### II. Asociación Económica y Financiera:

-Busca el mejoramiento de las condiciones de vida de sus pueblos; el aumento de los niveles de empleo y la reducción de las diferencias de desarrollo entre los países de la región Euro-Mediterránea.

-Acuerda establecer un área de libre comercio por medio de nuevos tratados, con la meta de iniciar el establecimiento gradual de la misma en el año 2010.

#### Asuntos sociales, culturales y humanos:

-Reafirma que el diálogo y el respeto entre las culturas y las religiones son una precondition necesaria para el acercamiento entre los pueblos.

-Subraya la importancia del papel que pueden jugar los medios de comunicaciones de masa en el reconocimiento recíproco y en la comprensión cultural como una fuente de enriquecimiento mutuo entre los pueblos.

-Concede particular importancia al respecto de los derechos sociales básicos, incluyendo el derecho al desarrollo.

-Reconoce que las actuales tendencias demográficas representan un reto prioritario que deber ser contrarrestado por medio de la aplicación de políticas apropiadas para acelerar el despegue económico (de los países miembros en vías de desarrollo con problemas de sobrepoblación).

-Acuerda luchar en común y con efectividad contra el tráfico de drogas, el crimen internacional y la corrupción.

-Reconoce el papel fundamental de la mujer en el desarrollo y asume la promoción de su participación activa en la vida económica y social, así como en la creación de empleos.

Un plan de acción forma parte de la declaración y pide las siguientes medidas de seguimiento:

-Crear una zona de paz, estabilidad y seguridad en la cuenca del Mediterráneo, en la que los dirigentes principales de los países miembros se reunirán periódicamente, comenzando a partir del primer trimestre de 1996.

-Acuerda reunirse periódicamente con el fin de comprobar el cumplimiento de los puntos de la Declaración de Barcelona.

Sin embargo, existe un obstáculo que impide la unidad de los países Mediterráneos: el temor de los países europeos a la expansión del fundamentalismo islámico y la consecuente migración de la población de los países del norte de Africa hacia Europa.

Para contrarrestar el problema de migración, se crearán condiciones favorables para los países africanos como es la ayuda ofrecida de la Unión Europea por 4.7

billones de ECUS (\$6 billones de dólares) entre 1996 y 1999 . También se ayudará con préstamos del BEI y con ayuda bilateral de los Estados miembros de la UE.<sup>36</sup>

Los países de la Unión Europea consideran que, en cuanto a los gobiernos represivos, éstos difícilmente cambiarán, por lo que las soluciones a las agitaciones provocadas por el fundamentalismo islámico podrían aumentar como es el caso de Argelia. En lo que se refiere a la política agrícola común de los miembros de la UE (España, Portugal y Grecia principalmente), con los países del norte de Africa se fomentarán y conservarán los intercambios comerciales. De esta manera, se puede observar los intentos de los países Mediterráneos por mejorar sus relaciones tanto políticas, económicas y sociales para así poder tener un mejor nivel de vida en el contexto internacional.

### **5.3 Las relaciones culturales hispano-magrebíes en la perspectiva de los años noventa.**

En los apartados anteriores vimos como España retorna al Mediterráneo a través de su ingreso a dos de las organizaciones más importantes a nivel mundial: la OTAN y la CEE. Sin embargo, no podemos dejar de mencionar la importancia de las relaciones culturales entre España y la región del Maghreb, que a través de la historia, han estado enlazados denotándose una gran influencia islámica tanto en España como en los países del norte de Africa y una influencia ibérica en ambas regiones, por lo que se distingue una interdependencia entre los países. No obstante, es más estrecha la relación de España con Marruecos por su cercanía puesto que sólo los separa una frontera natural :el Estrecho de Gibraltar.

La península Ibérica constituye un puente natural que, a través del Mediterráneo, une a las culturas del norte y del sur, es decir, de Europa y de Africa. Desde la invasión musulmana y el periodo de reconquista se produjo la unión de las culturas. Un claro ejemplo es la creación de Alfonso X de la Escuela de

---

<sup>36</sup> The Economist Newspaper LTD 1995: "A new crusade" en *The Economist*, 8 Diciembre 1995, Vol. 337, No. 7943, p. 49.



Traductores de Toledo y Sevilla; tiempo después, en el siglo XI Andalucía y Valencia se disputan el centro de la cultura árabe. La poesía alcanza su máximo esplendor con I. Zaydin, I. Khafaja y el rey Al Mutamid. Pero los dos mayores poetas árabes fueron Hazm de Córdoba 'el collar de la paloma' e I. Quzman, innovador del metro clásico con la introducción de muwasahas y zejeles. Y entre los filósofos destaca la gran figura de Averroes comentarista de Aristóteles. En la arquitectura se observa la Mezquita de Córdoba (iniciada en 784) y Medina Azahara del arte califal. En Sevilla el antiguo almenar de la mezquita, la Giralda, la Torre del Oro y el Alcázar constituyen uno de los grupos monumentales más importantes de la arquitectura árabe, cuyo último monumento fue la Alhambra de Granada.<sup>37</sup>

Sin embargo, la influencia colonial principalmente de Francia produjo el fenómeno de biculturalización en Argelia, en Marruecos y en Túnez. Esto se observa con los escritores, nacidos en el seno de sociedades árabe-beréberes y aún judías, que adoptan la lengua francesa con intenciones nacionalistas. En la década de los años cincuenta, surgen algunos poetas argelinos especialmente combativos como es el caso de Jean Sénac y Henri Kréa, quienes se consideran poetas árabes y franceses; aunque también habrá escritores bilingües como Kateb Yacine, Assia Djebar o Rachid Boudjedra. En Túnez podemos mencionar a Mahmud Burguiba y al-Tahir al-Haddad; en Marruecos sobresale Muhammad Ásis Lahbabi como poeta de expresión francesa. En lo que respecta al problema del bilingüismo literario en la zona de influencia española no tiene mucha importancia, comparada con la lengua y cultura francesas en el norte de Africa.

Otro aspecto importante es la religión islámica que tanto temor ha causado entre los países europeos; España, por su parte, ha realizado varios intentos porque no se extienda esta religión en su territorio, debido a que son costumbres y formas de vida diferentes; los musulmanes acostumbran a realizar sus fiestas y ritos muy diferentes a los que la población católica que predomina en la península, está

---

<sup>37</sup> España, *Op. cit.*, p. 97.

habituada. No obstante, los españoles, han tenido que aprender a vivir con los musulmanes aunque con una actitud un tanto racista. Por esta razón, España se preocupa por detener la inmigración de los países del norte de Africa hacia su territorio.

Teniendo como antecedente los intercambios culturales entre Europa y Africa se puede observar que, en la actualidad el Maghreb y el conjunto de Africa son grandes consumidores de los frutos de la civilización occidental. Sin embargo, nuestro objeto de estudio lo encabezará Marruecos por ser el país que mantiene un mayor vínculo con España, sobre todo a partir de la década de los años noventa.

Desde la Declaración conjunta hispano-marroquí (28 de julio de 1956) en la que se ponía fin al régimen de Protectorado y se reconocía la independencia de Marruecos, se preveía la firma de acuerdos 'con el fin de definir su libre cooperación en el terreno de sus intereses comunes'. Un año después, el 7 de julio de 1957, se firmó el primer convenio en materia cultural, vigente hasta 1980, que entró en vigor el 12 de septiembre de 1985.<sup>38</sup>

En el antiguo convenio cultural, se pretendía estimular los intercambios culturales, con visitas de estudiosos e investigadores, concesión de becas, difusión educativa y fomento de la lengua y cultura de cada parte. Asimismo, se establecían algunas bases para la convalidación académica de títulos, concediendo facilidades para el uso de la lengua española. Se convenía en prestar una atención especial a la radio y televisión. No obstante, este convenio fue inoperante, debido al retroceso de la lengua española, a la no inclusión de la lengua árabe en los planes de estudio de enseñanza media españoles y a la no participación del gobierno de España en la creación de universidades y centros de enseñanza de la cultura árabe.

Sin embargo, se procedió a la reestructuración de las dependencias educativas españolas en Marruecos, suprimiéndose los centros de enseñanza de Río Martín,

---

<sup>38</sup> LOPEZ G. B., *Op. cit.*, p. 328.

Castillejos, Arcila, Xauen, Taguist y Mdiq como consecuencia de la desaparición de la población española en las regiones. Cabe mencionar que la marginación del español como lengua de la administración en Marruecos se debe a cuestiones políticas y económicas.

Posteriormente, el 10 de octubre de 1985, el Boletín Oficial del Estado español publicaba el Convenio de cooperación cultural y científica entre los gobiernos de España y Marruecos, aunque su demora en la ratificación y entrada en vigor se debe a las tensiones políticas existentes entre ambos países. Con este convenio se pretende dar nuevo impulso a la cooperación ampliando sus campos de acción, ya que en él se tratan temas como: la educación, la cultura, las ciencias, las artes y la juventud y deportes. Además instituye una Comisión mixta permanente, y se pueden realizar acuerdos entre instituciones. Sin embargo, a estas instituciones les hacen falta los medios, el impulso o la audacia para concretizar dichos proyectos de cooperación.<sup>39</sup>

Es importante mencionar que Marruecos es el país donde se concentra la mayor inversión cultural y educativa española, que supera los 1 700 millones de pesetas. Los Ministerios de Asuntos Exteriores, Educación, Ciencia y Cultura, son los que administran dicha inversión. Casablanca, Tánger, Tetuán, Nador y Alhucemas cuentan con buenas instalaciones, dotadas de todos los servicios y equipamientos, incluso con residencia de estudiantes en Tánger, y con plantillas docentes constituida básicamente por funcionarios españoles en comisión de servicios. Tienen una Inspección situada en Tánger y una Consejería.

Los centros de enseñanza tienen que atender a la población española residente en Marruecos. Los planes de estudio impartidos son los mismos que dicta el Ministerio de Educación español. La única diferencia con respecto a los centros del territorio nacional es que se imparte la lengua árabe con carácter obligatorio para los alumnos marroquíes. Después de la independencia de Marruecos y de la nacionalización de empresas en 1973, los españoles residentes abandonaron

---

<sup>39</sup> *Ibidem.*, p. 329.

Marruecos; este vacío no ha sido sustituido por la población marroquí debido a la formación de las élites marroquíes.

En 1990 se aprobó por el gobierno marroquí la formación del Instituto Cervantes teniendo como función la difusión de la lengua y cultura españolas en el exterior. De esta manera, la institución absorbe la red de centros culturales dependiente del Ministerio de Asuntos Exteriores adaptándolos a modelos para la difusión de la lengua y cultura española. De tal manera que los centros culturales ya no dependerán de la Dirección General de Relaciones Culturales y Científicas, y dejarán de ser instrumentos de cooperación cultural y científica.

En lo que se refiere al Ministerio de Asuntos Exteriores, éste ha dispuesto de una red de cinco centros culturales en Rabat, Tánger, Casablanca, Fez y Tetuán, dependientes de la Consejería Cultural de la embajada de España en Rabat. Del Ministerio de Cultura depende únicamente parte de la gestión de la Biblioteca Española de Tánger.

Se puede concluir que España debería convertir a las futuras representaciones culturales de la península Ibérica en el exterior en centros de intercambio cultural, para difundir la lengua y cultura de tal manera que sea adquirida con agrado por toda la población tanto nacionales como extranjeros.

#### **5.4 La migración de trabajadores.**

Basándonos en los conceptos de John Weeks, la migración es definida como 'cualquier cambio permanente de residencia'.<sup>40</sup> Señala la existencia de dos tipos de migraciones: 1) la interna y 2) la externa o internacional. La primera implica un cambio permanente de residencia dentro de las fronteras nacionales, este tipo de migración se efectúa sin modificación del status del individuo quien guarda la plena posesión de sus derechos cívicos. Las migraciones internas se pueden realizar de la siguiente manera: a) de región a región, donde no cambian de forma de residencia ni tampoco de actividad profesional; b) del campo a la ciudad, con

<sup>40</sup> WEEKS, J., Sociología de la población (1984), p. 445.

cambios de actividades agrícolas a actividades urbanas, industriales o de servicios, entre otras más, además se le designa bajo el término de éxodo rural, y por último c) de la ciudad al campo, que puede ir acompañada en ciertos casos del paso de una actividad urbana a otra rural, pero que generalmente corresponde, en los países industriales a un cese de actividades y al tránsito a las zonas de jubilación. La segunda, la internacional, implica un cambio de residencia de un país a otro, este tipo de migración conlleva el paso del status de ciudadano al de 'extranjero', o en su defecto al cambio de nacionalidad.

Se pueden distinguir dos clases de migraciones internacionales: a) las migraciones globales e impuestas por fracciones de poblaciones perteneciente a grupos o categorías situadas en una posición de conflicto con la población que los rodea, minorías nacionales o etno-culturales y, b) las migraciones voluntarias, que obedecen a consideraciones de carácter económico y social, con la búsqueda de incrementar sus ingresos o mejorar el nivel de vida, de manera que la población activa emigre sólo de manera temporal o que conlleve a un movimiento de migración 'familiar'. Cuando se trata de migraciones familiares o de migraciones que darán lugar a la formación de una familia en el país que los acoge, se le conoce con el nombre de migraciones intercontinentales; y cuando se trata de migraciones de trabajadores jóvenes de 18 a 40 años, bajo contrato temporal de trabajo, se le conoce como migraciones de vecindad. Un claro ejemplo pueden ser las migraciones que se realizan de México a Estados Unidos, o como es el caso de nuestro objeto de estudio de la región del Maghreb a España.<sup>41</sup>

Cabe mencionar, que las migraciones políticas corresponden a sucesos de orden histórico, guerras, persecuciones raciales, revoluciones, entre otras más. Las migraciones impuestas generalmente se derivan por cuestiones políticas, donde las personas son desplazadas, corresponde a los refugiados y a los repatriados,

---

<sup>41</sup> Véase: GEORGE P., *Geopolítica de las migraciones*, (1985), p. 50-60.

las cuales se encuentran ligadas a la segunda guerra mundial, a la descolonización y a las revoluciones políticas y sociales.

En lo que se refiere a la teoría de expulsión-atracción, Weeks afirma que algunos individuos se trasladan porque se ven expulsados de su anterior lugar de residencia, mientras que otros lo hacen porque se ven atraídos hacia otro lugar donde pueden mejorar su nivel de vida.

Tomando en consideración a la región de Europa, los trabajadores inmigrantes son frecuentemente utilizados como fuerza de trabajo (productores), y se presenta como migración de vecindad. Desde la antigüedad surgió el concepto de migración de vecindad, las que se realizan en regiones cercanas a las poblaciones que reemplazan y que por lo tanto también puede ser considerada como aquella población de condición social y de nivel cultural homólogos. De tal forma que estas poblaciones se podían comunicar fácilmente entre sí, con creencias y modos de vida semejantes, así como con idiomas que se podían aprender sin dificultad.

De acuerdo a lo que señala George Pierre, actualmente la migración de vecindad se refiere, como lo mencionamos anteriormente, a las migraciones de trabajadores de 18 a 40 años que se realizan bajo contrato temporal de trabajadores entre los países que tienen fronteras comunes y modos de vida que se puedan asimilar o integrar al país de acogida. La asimilación para la segunda generación que estudió en las escuelas del país de acogida es más fácil debido a que se identifica más rápidamente con la población local. En cambio, la integración implica olvidarse de las raíces culturales, y la ruptura del contacto entre generaciones, o bien implica la doble cultura. La integración le asegura salir del 'ghetto', es decir, de los grupos minoritarios que viven al margen de la población local y que desean conservar su cultura, por lo que pueden aspirar a obtener mejores condiciones de vida, en cambio la doble cultura no puede ser considerado fuera del ghetto debido a que sigue conservando la cultura de su país de origen.

Antes de la segunda guerra mundial no existía hostilidad en Europa hacia los trabajadores extranjeros, debido a que los sistemas de escolaridad se adaptaron dando lugar a la asimilación de la población en la segunda generación. Sin embargo, el fenómeno de inmigración aparece fundamentalmente en la posguerra en las siguientes etapas históricas:

- El período comprendido entre 1945 y 1955, se caracteriza por la lucha contra el caos económico y humano resultante de la segunda guerra mundial, por un período de reconstrucción y por un nacionalismo muy pronunciado. Por lo tanto, el control de las fronteras interiores era muy estricto y se exigía para cada paso fronterizo un visado.

- Los años entre 1955 y 1973: están marcados por el crecimiento de la economía y la integración de las comunidades europeas. La circulación y la migración de trabajadores fueron liberalizadas en los países del Benelux (Bélgica, Países Bajos y Luxemburgo), y en los países del Mercado Común. En la década de los años sesenta, la demanda de mano de obra en los países industrializados llevó a la abrogación de los visados y numerosos trabajadores procedentes de la cuenca mediterránea partieron para Europa occidental. Primero la mano de obra provenía de la orilla norte del Mediterráneo (Italia, España, Portugal y Yugoslavia) y más tarde, aunque de manera más restringida de la orilla sur del Mediterráneo y de Turquía.

Durante la década de los años sesenta se dieron en Europa migraciones de carácter temporal, de hombres solos que llegaron bajo contrato o en un marco informal a trabajar durante un tiempo limitado, a un país que solicitaba mano de obra, sustituida periódicamente por otros migrantes del mismo origen o de la misma familia, ocasionando que el dinero ganado se exportara hacia el país de origen. Generalmente estos hombres llamaban a sus familias, de tal manera que la migración familiar llegó a sustituir a los jóvenes solos en época de crisis. Esto ocasionó más tarde, que las mujeres ingresaran al mercado de trabajo y sobre todo a nuevas necesidades de vivienda, de servicios, etc. Asimismo, aparecen las

diferencias etno-culturales, originadas dentro de la misma estructura de la sociedad o de otra diferente .

- En 1973, se presenta la primera crisis petrolera y marca el fin del reclutamiento de mano de obra originaria de Europa. La política de emigración cambia, se constata una liberalización progresiva de la migración en el interior de Europa del oeste, principalmente por la extensión progresiva del número de países miembros de la Comunidad de seis a doce.

En la década de los años ochenta se inicia una política cada vez más restrictiva para los nuevos inmigrantes procedentes de países fuera del Mercado Común. El paso de la inmigración temporal a la residencia permanente se ve acompañado por la tendencia a la marginalización de las nuevas minoría étnicas.

"El racismo se generaliza en Europa Occidental. Su recrudecimiento se debe a la inseguridad de la gran mayoría frente al paro, el estancamiento económico y la decadencia social." <sup>42</sup>

Además de que los políticos y los medios de comunicación influyen para acrecentar el rechazo hacia las minorías.

- A partir de 1985, cuando se toma la decisión de abolir el control de las fronteras internas de la Comunidad y de llevar a cabo la creación de la Unión Europea en 1993, se crea más libertad de circulación en el interior del Mercado Común restringiendo cada vez más la inmigración de terceros países. Es en 1993 cuando se ofrece la perspectiva de la formación de un Mercado Unico Interior y de un territorio sin control en las fronteras interiores. La dimensión migratoria aparece como fuente de inquietudes y profundas preocupaciones entre las dos orillas del mediterráneo y entre los países europeos. Se puede constatar que la CEE (UE), ha tenido una política cerrada en las fronteras y de instauración de visados para las poblaciones de un gran número de terceros Estados. De esta manera, España, Italia y Grecia se encuentran jugando el papel de gendarmes de Europa bajo la presión de la CEE (UE).

<sup>42</sup> GEZE F. et. al, *El Estado del Mundo 1984*. Anuario económico y geopolítico mundial, p.568.



Es importante mencionar a los inmigrantes provenientes de sociedades profundamente diferentes de las europeas, por su nivel de desarrollo económico y cultural, por sus tradiciones, sus tipos de vida, sus creencias, sus prácticas religiosas y su influencia sobre las estructuras familiares y el comportamiento de los individuos y de los grupos. Estas minorías son aisladas por las diferencias existentes con la población del país de acogida. Sin embargo, se enfrentan a dos contradicciones o conservan sus raíces culturales o desean tener los mismos derechos y ventajas que los originarios del país de acogida, es decir, se asimilan.

Bajo este contexto...

"La sociedad maghrebina inmigrada reivindica el derecho a una doble cultura, por lo tanto al aprendizaje de la lengua árabe y a la práctica del Islam, al mismo tiempo que a la adquisición de los idiomas y del aporte cultural proporcionado por la escuela europea. No obstante, la sociedad musulmana rechaza, por naturaleza, la laicidad e integra el Islam al conjunto de la vida cotidiana, comprendiendo la vida activa (Ramadán). Esta actividad constituye un obstáculo fundamental para la asimilación que implica fusión en un modelo socio-cultural único. Por lo que se aíslan en los ghettos".<sup>43</sup>

No se trata de un problema de idioma diferente sino de una formación cultural. Además, si se toma en cuenta una coyuntura económica de crisis con una alta tasa de desempleo y una gran competencia laboral, la situación de la minoría empeora porque implicaría competencia con la población del país de acogida.

De acuerdo a lo que señala Bernabé García López, en el conjunto de la Europa comunitaria, las cifras de estas inmigraciones de cultura islámica son cercanas a los seis millones de personas (2.5 a 3 millones de Francia, 2 millones en Gran Bretaña, un millón en la República Federal Alemana, algunos centenares de miles en Bélgica, y Holanda). Asimismo, cabe mencionar a España que cuenta con aproximadamente 25 mil inmigrantes maghrebinos. En Francia y Gran Bretaña, la mayoría de estos inmigrantes, están en curso de adquirir la ciudadanía del país de acogida. En Alemania tienen su derecho a permanecer.<sup>44</sup>

<sup>43</sup> GEORGE P., *Op. cit.*, p. 52.

<sup>44</sup> LOPEZ G. B.: *España-Maghreb, siglo XXI: El porvenir de una vecindad*, (1992), p. 197.

En la actualidad, diversas instancias deliberan y concluyen acuerdos en el plano de la abolición del control de personas en las fronteras interiores. Dichas deliberaciones se desarrollan en tres foros:

a) En el grupo Shengen (Francia, Alemania Federal, Bélgica, Luxemburgo y Países Bajos). El objetivo final pretendía la abrogación total del control de las fronteras internas del territorio de los países de Shengen a partir de 1990. El 19 de junio de 1990 se firmó el Acuerdo Complementario, en el cual se estipulaba que el territorio de la antigua República Democrática Alemana forma parte integrante del 'territorio Shengen'.

b) Los doce países miembros de la Comunidad Económica Europea o Unión Europea, deliberan a su vez sobre la abolición del control de fronteras internas en el grupo de consulta TREVI (Terrorismo, Radicalismo, Extremismo y Violencia) que reúne a algunos ministros europeos responsables de las migraciones en el 'Grupo ad hoc de Inmigración'.

c) Con posterioridad, la Comisión de la Comunidad Europea remitió en 1985 y 1988 un proyecto al Consejo de Europa para una nueva legislación relativa a la emigración en el interior del Mercado Común.

Deduciendo las funciones de los empleados públicos que participan en las deliberaciones, se puede constatar que, hasta el presente, los representantes de la policía, de la justicia y de los servicios de seguridad de los países miembros tienen acceso directo a las deliberaciones. Los funcionarios responsables de las políticas de carácter social y económico relativas a los inmigrantes que viven en los países miembros no participan en estos encuentros a puerta cerrada. Por consiguiente, el acento se pone en estos encuentros sobre el control y encuadramiento de los flujos migratorios y en la elaboración de los instrumentos de control considerados necesarios.

Haciendo un breve análisis histórico de la inmigración maghrebí, la procedente de Marruecos principalmente se da en los siguientes periodos:

- De 1912-1956: coincide con el Protectorado español sobre Marruecos, y se caracteriza por la penetración constante hacia Ceuta y Melilla, además de los reclutados por el ejército franquista con motivo de la Guerra Civil y que luego permanecieron en el país.

-De 1960-1975: etapa del desarrollo español, caracterizado por una fuerte emigración española hacia Europa; paralelamente se registra un ingreso masivo de trabajadores marroquíes, en principio provisional. Un núcleo importante radicó permanentemente en el país y sus hijos nacieron y se socializaron en el contexto español.

-De 1975-1986: El cierre de fronteras de los países de la CEE convirtió a buena parte de la inmigración de paso en estable. La inmigración magrebí hacia la península y los archipiélagos se incrementa simultáneamente al inicio de la crisis económica y al auge de la economía informal en el país, de ahí que se incremente el desempleo y el trabajo precario entre los inmigrantes.

-De 1986-1991: la adopción de una nueva y restrictiva legislación de extranjeros, unida a un limitado y fallido intento de regularización.

Cabe señalar que una gran parte de los residentes magrebíes son trabajadores, personas que emigran en busca de mejorar su situación económica. Los cuales se sitúan en el sector servicios, con mayor dedicación a la construcción y a la agricultura, y en menor medida a la industria.

Sin embargo, el flujo inmigratorio continúa por la creciente desigualdad económica entre España y el Maghreb, que se sitúan en los polos opuestos, aunque geográficamente cercanos, del orden económico internacional actual: el norte próspero, que con un 25% de la población mundial acapara el 75% de las riquezas, y el sur empobrecido.

No obstante, la migración marroquí representa el elemento más importante en la migración magrebí hacia España. La península Ibérica dispone actualmente de una economía subterránea considerable que emplea clandestina e ilegalmente a

una mano de obra constituida en su mayor parte de inmigrados clandestinos, que más adelante se explicará con detalle. De esta forma el 21 de diciembre de 1990 España y Marruecos concluyeron un acuerdo donde el gobierno español se comprometió a reexaminar la situación de los marroquíes clandestinos a partir del 1o. de marzo de 1991 y, si procede, a regularizar la situación. Más importante desde el punto de vista migratorio y político es la introducción del visado por España para los súbditos maghrebíes. En 1990 se introdujo el visado como obligatorio.

Cuando el presidente González visitó Marruecos, el 21 de diciembre de 1990 se firmó un acuerdo por el que Marruecos consentía introducir la obligatoriedad del visado para los marroquíes a partir del primero de marzo de 1992. Esta complacencia y adhesión tácita por parte de Marruecos se explica, en parte, por el crédito de 125 mil millones de pesetas que España acordó proporcionar simultáneamente a Marruecos.

Mucho se ha especulado de que existe un riesgo real de que se construya un muro alrededor de Europa, de carácter técnico, de burocracia y de policía móvil de frontera. En la práctica podría procurar cierta protección contra los flujos migratorios, pero no hay duda de que su efecto no sería parcial y de corta duración. Esta política restrictiva correría el riesgo de contribuir al mismo tiempo al aislacionismo, al bloqueo comercial y a las influencias culturales exteriores, así como a un sentimiento de autosatisfacción y superioridad.

La segunda colonia maghrebí en importancia numérica es la argelina, aunque es inferior a la marroquí. Desde el gobierno dictatorial de Primo de Rivera, existen relaciones comerciales entre España y Argelia, que sólo se han visto disminuidas durante la Guerra Civil. Aprovechando la línea marítima Orán-Alicante-Barcelona algunos argelinos fueron ingresando en la península, quedándose en el área de Alicante. Un segundo flujo de argelinos llegó a España a raíz de la guerra de independencia en 1962, quienes también se quedaron en Alicante. Últimamente se registró un tercer movimiento migratorio, compuesto por varones jóvenes, en

su mayoría distribuidos en la zona de Levante, trabajando como temporaleros en la recolección agrícola.

De esta manera, España se ha convertido en país europeo de inmigración porque han llegado una gran cantidad de extranjeros con autorización de residencia, que provienen de países de Europa Occidental y de América Latina. Se trata de una inmigración privilegiada (rica) respecto de la sociedad española. Por contraste, las personas procedentes del Maghreb forman parte de los inmigrantes 'económicos' provenientes del 'mundo pobre'. Los residentes legales procedentes del Maghreb se ha incrementado desde 1979, y con mayor fuerza desde 1984.

Es importante señalar que si se realizara una política europea de inmigración se podrían establecer reglas comunes, en términos de gestión de visados y de modalidades de residencia y para fijar los arbitrajes de las prácticas de los poderes locales. Sería contradictorio que en el momento en que Europa desarrolla una filosofía de libre circulación de capitales, de mercancías y de personas se estableciera una barrera permanente con el Sur.

Por otra parte, cabe mencionar a los inmigrados clandestinos que llegan con visados de turista o que son introducidos ilegalmente, principalmente por causas de carácter económico (para mejorar su nivel de vida), político (exiliados), desastres naturales o guerras (refugiados) y por cuestiones ecológicas (desertificación, contaminación, etc.). Las familias de inmigrados introducen en las sociedades europeas que envejecen, la fecundidad elevada de su país de origen modificando la estructura de edades de la población total. Como ejemplo se puede mencionar a los maghrebinos que llegan a Francia o a España. La inmigración clandestina ayuda a los países de acogida porque son mano de obra que necesitan sus empresas para producir al menor costo. Es más fácil para los europeos contratar de manera subterránea a los inmigrantes antes que aplicarles un estatuto legal más costoso.

Bajo este contexto, se puede concluir que es necesario defender colectivamente los intereses de la comunidad maghrebí en los países de inmigración en lugar de

negociar separadamente o de intervenir de manera aislada. Asimismo, sería útil la adopción de un programa común de enseñanza de la lengua árabe para la emigración maghrebí en Europa. Esta es una cuestión principalmente política, de relaciones de Estado a Estado, por lo que es urgente que los países maghrebíes la planteen a los países europeos de inmigración de una manera colectiva y coordinada. Se trata de asegurar la protección de la identidad nacional de los jóvenes maghrebíes (segunda generación) que los Estados europeos quieren asimilar por cuestiones demográficas, siendo una de ellas el envejecimiento de su población y el costo es mayor que el porcentaje de la población en edad activa. Además, la decisión de quedarse en el país de acogida o volver al país de origen debe ser una libre elección individual. Para ello se necesita una nueva política económica y social en todos los países del Maghreb.

## CONCLUSIONES

En el estudio realizado en el presente trabajo, se analizaron las diferencias socioeconómicas, culturales y políticas, para poder comprender mejor los intereses de España que es un país europeo, en la región del Maghreb (Argelia, Marruecos y Túnez) que son países árabes y africanos.

Al analizarse las desigualdades económicas, geográficas, políticas y culturales existentes entre los países del Maghreb y España se observa que los países de la región del Maghreb se caracterizan por ser países jóvenes, con un alto índice de natalidad y baja mortalidad, y por lo tanto, con alta explosión demográfica; por lo que se duplican las necesidades de alimento, salud, educación, servicios y empleo, en una generación. Tienen un Índice de Desarrollo Humano inferior al de España que es de 0.888; Túnez tiene 0.690; Argelia tiene 0.553 y Marruecos tiene 0.549. Con lo anterior podemos concluir que España ocupa el primer lugar de los países que nos ocupa nuestra investigación, con su elevado Índice de Desarrollo Humano; el segundo lugar lo ocupa Túnez, le sigue Argelia y por último Marruecos. De esta forma, se observa cómo España tiene mejores condiciones de vida comparado con los países de la región maghrebina.

España es un país desarrollado, con bajos índices de natalidad, mortalidad y de crecimiento. No tiene problemas de alimentación, vivienda, escuelas. Asimismo, España tiene un producto interno bruto igual a 535,300 millones de dólares, y con respecto a los países del Maghreb el PIB promedio de ellos es: 91,960 millones de dólares, lo cual nos muestra una gran diferencia entre ellos. En lo que se refiere al PIB per cápita en dólares, España encabeza la lista al contar con 13,683, comparado con el promedio de la región del Maghreb que es de 1,545. Con lo anterior se puede concluir que en España existe un crecimiento de su economía superior al de la región maghrebina.

En cuanto a las condiciones políticas de éstos países son diferentes, lo que les hace difícil conciliar en sus negociaciones. España tiene una Monarquía parlamentaria y su jefe de Estado es el rey Don Juan Carlos I de Borbón desde

1975. El reino de Marruecos es una Monarquía constitucional gobernada por el rey Hassán II desde 1961. Por su parte, la República Democrática Popular de Argelia está gobernada por el presidente Liamine Zérohual desde 1994 y por último la República de Túnez es presidencial, dirigida por Zine Al-Abidine Ben Ali desde 1987.

En lo que se refiere a las diferencias culturales, en España existe una población variada dependiendo de la provincia a la que pertenezcan (catalanes, vascos, etc.); su lengua oficial es el castellano aunque hablan catalán, gallego y euskera, y la religión predominante es la católica. En cambio, en la región maghrebina, la población es étnicamente beréber y árabe, al igual que su lengua, además hablan francés y su religión es islámica. En cuanto al papel de la mujer en la sociedad española éste ha mejorado teniendo buenas oportunidades de desarrollo y en el Maghreb aunque se le ha dado mayores oportunidades en la sociedad aún existen los modos de vida que les impone la religión islámica, que les obstaculiza su desarrollo en todos los ámbitos.

Por otra parte, en la retrospectiva histórica de España y el Maghreb, se establece que durante el año 2 500 a. C. se realizaron los primeros contactos con el ingreso a España de tribus nómadas procedentes del norte de África. Posteriormente, entre el año 1100 a. C. aproximadamente hasta mediados del siglo III a. C., se efectuaron los primeros intercambios comerciales y culturales con las civilizaciones mediterráneas por medio de los fenicios y los griegos. Sin embargo, cuando los asirios invadieron la ciudad de Tiro los fenicios se refugiaron al norte de África donde fundaron la ciudad de Cartago (hoy Túnez). La civilización cartaginesa ejerció la supremacía comercial y naval en el Mediterráneo, fundando factorías en España.

A mediados del siglo III los cartagineses empezaron a luchar con los romanos dando origen a las guerras púnicas; es con la caída de Cartago cuando la hegemonía romana comenzó a extenderse por África del norte, siendo el primer imperio que logró unificar la región del Mediterráneo. Unos siglos más tarde,



penetró la nueva doctrina cristiana a la península Ibérica, propagándose gracias a los predicadores como Santiago el Mayor. A principios del siglo V, los pueblos germánicos empezaron a incursionar en España, produciéndose las grandes invasiones de suevos, vándalos y alanos. La derrota de los vándalos fue efectuada por los visigodos, quienes fueron los que se asentaron en la península Ibérica.

La expansión del Islam no se hizo esperar en el norte de Africa durante el siglo VIII, el Estado visigodo es vencido por las tropas árabes en la Batalla de Guadalete. De esta manera, el dominio musulmán se realizó en las siguientes etapas: a) Del 711-756 con el asentamiento de los primeros colonos musulmanes; b) Del 756-929 cuando se establece un emirato dependiente de Damasco con capital en Córdoba; c) Del 929-1031 se establece el Califato de Córdoba desligándose de Bagdad; d) Del 1031-1089 surgen los Reinos de Taifas, a consecuencia de la fragmentación y desunión peninsular; e) Del 1089-1145 se caracteriza por el dominio de los almorávides, procedentes de Africa; f) Del 1145-1230 se efectúa el dominio de los almohades, también procedentes de Africa, y g) Del 1238-1492 se realiza el dominio de los nazaríes en Granada.

Durante aproximadamente ocho siglos, se realiza la reconquista encabezada por los reyes cristianos y durante los siglos XIII y XIV se efectúa la expansión catalanoaragonesa por el Mediterráneo. Los reyes católicos finalizaron la lucha contra los musulmanes, al vencer en 1492 al reino de Granada. En esta época España surge como Estado-nacional, y se empiezan a realizar expediciones por el mundo dando lugar al descubrimiento de América. A finales del siglo XV y principios del XVI, España conquista la zona de Africa septentrional. Sin embargo, es con los Austrias del siglo XVI y XVII cuando España adquiere la hegemonía en la región maghrebina; uno de los acontecimientos más importantes de esta época fue la expulsión de los moriscos en 1609. Durante la dominación otomana intervinieron tropas españolas, dominando así algunas áreas del norte de Africa.

La situación política por la que atravesaba España durante el siglo XVII era crítica teniendo que hacer frente a algunas guerras al interior de su territorio. Durante el siglo XVIII con el poder marítimo europeo en el Mediterráneo un período de declive se observó en el litoral, por lo que España descuidó a los países del Maghreb. Posteriormente, entre los siglos XIX y XX se presenta la colonización europea en África; Francia en Argelia, Marruecos y Túnez, y España en Marruecos.

Las relaciones hispano-maghrebíes durante el siglo XX son distantes debido a los cambios coyunturales que se dieron en la época. Después de la primera guerra mundial y la depresión de 1929, España empezó a mostrar una gran inestabilidad política, económica y social provocando el descontento de la población. Esta crisis interna originó la Guerra Civil Española en 1936, que se inició en el norte de África, en la posesión española de Melilla, y en la que se enfrentaron los republicanos dirigidos por Largo Caballero y los nacionales encabezados por Franco. Esta contienda culmina con la caída de Cataluña y la toma de Madrid en 1939, con el triunfo de Franco, estableciéndose un régimen de corte fascista. Las relaciones de España con los países del Maghreb fueron distantes, por lo que aprovecharon para independizarse de las potencias europeas, Marruecos de España y Francia, y Argelia y Túnez de Francia.

En la década de los años setenta se deriva el conflicto del Sahara Occidental, firmándose en 1975 el Acuerdo de Madrid con Marruecos y Mauritania encaminado a la descolonización del Sahara y a la evacuación de tropas españolas. Tiempo después, Mauritania se retira por cuestiones de desastre económico en su país, por lo que se disputan el territorio sahariano Marruecos y el Frente Polisario, no llegando a un acuerdo hasta la actualidad. En la década de los años ochenta el gobierno de España es presidido por Felipe González en 1982, reelegido en 1986, gracias al triunfo del Partido Socialista Obrero Español (PSOE), manteniendo una situación estable por el crecimiento sostenido de la

economía. Este gobierno se preocupa por mantener buenas relaciones con los países del Maghreb.

La integración de España a Europa se efectuó mediante su ingreso a dos organismos europeos: la CEE (UE) y la OTAN, por lo que España empieza a realizar una política mediterránea más activa. La pertenencia de España a la OTAN, le permite la defensa del flanco sur, es decir, del Mediterráneo. También con la entrada a la CEE (UE), en sus relaciones con el sur tiene una política definida por el Acuerdo de Lomé y por los acuerdos preferenciales con el norte de Africa. El interés de la OTAN por España se basa en su ubicación geográfica estratégica, lo cual le permite el libre acceso de los miembros de la organización a las bases españolas; la utilización de los campos de tiro; el despliegue aéreo y de cohetes en caso de conflicto; utilizando Gibraltar y la península Ibérica como apoyo logístico. De esta forma, controla la entrada y salida del Mediterráneo por medio del Estrecho de Gibraltar. La entrada de España a la CEE (UE) se entiende por ser un país europeo que tiene acceso al Mediterráneo, facilitando el intercambio comercial con los países tanto de Europa como de Africa (Maghreb principalmente). La CEE (UE) está interesada en Africa porque son sus antiguas colonias manteniendo un comercio importante con ellas. Asimismo, las islas Canarias sirven como base pesquera y su ubicación estratégica aumenta el interés en establecer buenas relaciones con España.

De esta manera, se pudo comprobar que a pesar de que España y el Maghreb están vinculados por lazos históricos, existen tres elementos que obstaculizan el buen entendimiento entre los países en cuestión: las grandes desigualdades en el desarrollo económico y social que derivan en el problema de la 'migración' y el 'miedo' al fundamentalismo islámico.

El fundamentalismo islámico tiene sus raíces en la religión islámica fundada por Mahoma en el siglo VII de la era cristiana, con elementos árabes, judíos y cristianos. Se basa en el Sharia o Ley musulmana que contiene los preceptos morales, reglas jurídicas y disposiciones rurales y educacionales. Además de los

principios establecidos en el Corán, el cual es considerado como su Constitución. Actualmente algunos musulmanes preocupados por la influencia occidental han tendido a adoptar una postura fundamentalista, considerando a la modernidad occidental como responsable de los males que los aquejan. Por lo que proponen reformar al gobierno y a la sociedad conforme a los principios islámicos.

De esta manera, el fundamentalismo islámico se propagó por todo el mundo después de la Guerra Fría, por considerarse como una alternativa para las sociedades musulmanas, en el que se empiezan a cuestionar los nuevos modelos de desarrollo, por lo cual se empiezan a fanatizar con esta religión provocando desórdenes en sus comunidades de carácter político y social principalmente, ocasionados por la muerte de decenas de personas por las guerras civiles y las acciones de terrorismo; además de que envuelve una gran sumisión y rechazo de los valores occidentales.

Es con la caída del proyecto panarabista de 'la gran nación árabe' cuando aumentó el auge musulmán y generó en la década de los años ochenta un discurso de carácter nacionalista regionalista, cuando empiezan a emerger Alemania y Gran Bretaña como las grandes potencias económicas europeas. Si bien la región del Maghreb posee una gran cantidad de afinidades culturales, étnicas y religiosas, existen diferencias políticas entre ellos. Cada país se está concentrando en sí mismo, en sus problemas internos. Las decisiones se están dictaminando en un nivel regional como es el caso de la Guerra del Golfo que ha influido en sus decisiones. En Argelia y Túnez la existencia del multipartidismo permitió utilizar las elecciones para conseguir el poder. Los partidos del Frente Islámico de Salvación (FIS) y la Agrupación Constitucional Democrática (RCD antes Destour), de Argelia y Túnez respectivamente han logrado su triunfo gracias al fundamentalismo islámico.

De acuerdo con el concepto de Pierre George "El Islam es un modo de vida, un modo de ser; al mismo tiempo es una civilización matizada, diferenciada."<sup>1</sup> Al

---

<sup>1</sup> GEORGE P., *Geopolítica de las migraciones*, (1985), p. 54

existir diferencias culturales tan marcadas entre España y el Maghreb, donde los modos de vida son diferentes, con las celebraciones del Ramadán, por ejemplo, donde realizan festejos nocturnos, se dificulta la convivencia entre ellos. Es por esta razón que significa una amenaza para España, quien se encuentra preocupado por encontrar la manera de detener la expansión del Islam provocado por la gran emigración de las poblaciones del norte de Africa (Marruecos, Argelia y Túnez), no sólo a su país sino a toda Europa. No obstante, España ha realizado esfuerzos por contrarrestar este problema social a través de negociaciones y acuerdos.

Sin embargo, algunos analistas no están de acuerdo en que el islamismo sea una amenaza, debido a que los movimientos islámicos no han sobrepasado el marco de las naciones y frecuentemente permanecen profundamente limitados por el marco de las etnias y de las tribus. Es decir, los movimientos islámicos son incapaces de sobrepasar la separación étnica, tribal y social. De tal forma que los Estados islámicos se mantienen gracias a un juego de alianzas extranjeras con toda su ideología.

Mientras que en el norte de Africa existen problemas internos, terrorismo y fanatismo religioso, en Europa como ya se ha analizado, se recibe una gran cantidad de emigrantes musulmanes, quienes buscan mejores condiciones de vida, (empleo, alimentos, vivienda, educación, etc.). No obstante, los musulmanes se enfrentan al mal trato de los europeos y a un marcado racismo hacia ellos, ocasionado por ciertas condiciones de trabajo, de desempleo, de la rivalidad en el mercado de trabajo, de los medios de comunicación y de la política. El rechazo por los extranjeros genera el surgimiento de los 'ghettos' y de tensiones raciales por lo que suelen tomarse medidas represivas por parte del país de adopción.

De esta manera, la inmigración se ha convertido en el problema político mayor de los países de Europa del norte: Francia, Alemania y Gran Bretaña. A fines de la década de los años setenta, los inmigrantes musulmanes se preocupaban por no desaparecer en las poblaciones de los países de acogida y por transmitir unos

valores y un recuerdo para sus hijos. Pero ante la revolución de 1979 en Irán, fue recibida como una amenaza exterior ligada al terrorismo medio-oriental y a la toma de rehenes europeos.

Por otra parte, a pesar de las declaraciones acerca de que el Gran Mercado de 1992 ocasionaría una 'Europa socio' y no una 'Europa fortaleza', Europa expresa una actitud de repliegue y de rechazo. Lo que podría ocurrir a corto plazo es que Europa se cierre cada vez más a sus regiones vecinas: los países del Maghreb y del Oriente Medio. En lo que se refiere a la apertura hacia Europa del Este, aún no se observa demasiada certidumbre. En general, no se prevé una partida masiva de Europa del Este hacia la Occidental. La migración polaca, checa y húngara mantiene su carácter temporal (estacional) y circular o se dirige a los Estados Unidos, Canadá y Australia. La migración de los judíos a la Unión Soviética se orienta sobre todo a Israel y Estados Unidos.

España se orienta hacia la parte occidental del Mediterráneo, mientras que Francia e Italia se orientan hacia el Mediterráneo central y oriental. Al ingresar Grecia, España y Portugal, a la CEE parecía que la Comunidad Europea se hacía más mediterránea; esta toma de conciencia se observa en la Conferencia de Seguridad y Cooperación Europea (CSCE) de Viena de 1986, que subrayaba la importancia de la cooperación mediterránea; la reunión sobre el Mediterráneo, en la que participaron los países de la orilla sur y, últimamente en noviembre de 1990, el encuentro Magreb-CEE en Túnez sobre la política de inmigración.

Las principales migraciones a España provienen de Marruecos, aunque también se trasladan algunos argelinos; sin embargo, para poder llegar a la realización de acuerdos en materia de inmigración es necesario que todos los países cooperen y realicen esfuerzos para cambiar su política tanto económica como social.

La finalidad de la realización del presente trabajo de investigación, ha sido tratar de aportar conocimientos que sean útiles para los interesados en las viejas relaciones existentes entre España y el Maghreb, a través del tiempo, así como también, el estudio de los nuevos retos a los que tienen que hacer frente, como es

la convivencia pacífica entre dos culturas diferentes, una occidental y otra islámica.

## BIBLIOGRAFIA

- ALMANAQUE MUNDIAL. Editorial América, S.A., U.S.A., 1995.
- AGWAINI, M. El Maghreb en el mundo moderno. Vol I. No. 3, Foro Internacional, p. 380-386.
- ALLENDE SALAZAR, JOSE MANUEL. *La diplomacia española y Marruecos 1907-1909*. Agencia española de cooperación internacional, Madrid, 1990.
- AMBIO. *El Mediterráneo: un microcosmos amenazado*. Editorial Blume, Barcelona, 1979.
- AMIN, SAMIR. *The Maghreb in the modern world...* Penguin Books, U.S.A., 1970.
- ARIE, RACHEL. *El reino nasrí de Granada*. Editorial Mapfre, Madrid, 1992.
- ARTOLA, MIGUEL. *Partidos y programas políticos 1806-1936*. Alianza Editorial, Madrid, 1991.
- ATLAS DE HISTORIA. Marín Editores, Barcelona, 1984.
- ATLAS HISTORICO, *Edad Moderna*. Editorial Alhambra, Madrid, 1986.
- ATLAS HISTORICO. Encyclopaedia Britannica Publishers Inc., 1992.
- AUNOS PEREZ, EDUARDO. *Itinerario Histórico de España Contemporánea 1808-1936*. Editorial Bush, Barcelona, 1940.
- AYLLON TORRES, MARIA TERESA ,et. al. *Geografía Económica para las escuelas preparatorias*, Editorial Limusa, México, 1986.
- BANCO MUNDIAL: *World Development Report 1994, Infrastructure for Development*, Oxford University Press, New York, 1994.
- BERQUE, JACQUES. *Le Maghreb entre deux guerres*. Editions du Seuil, Paris, 1962.
- BONMATI ANTON, JOSE FERMIN. *Los españoles en el Maghreb siglo XIX y XX*. Editorial Mapfre, Madrid, 1992.



- BONNEFOUS-CHEAM, MARC. *Le Maghreb: Repères et rappels*. Centre de Hautes Etudes Sudafrrique et l'Asie Moderns, Paris, 1990.
- BOUDROUA, AHMED. *Mauritania, Marruecos y Túnez*. Nuevas tendencias contemporáneas, Universidad Nacional Autónoma de México, México, 1986.
- BRAUDEL, FERNAND. *El Mediterráneo y el mundo mediterráneo en la época de Felipe II*, Vol. 2, Editorial FCE, México, 1976.
- BURCKARDT, TITUS. *La civilización hispano-árabe*. Alianza Editorial, Madrid, 1977.
- BURTON, J. W. *Teoría general de las Relaciones Internacionales*. Facultad de Ciencias Políticas, Universidad Nacional Autónoma de México, México, 1986.
- CONTRERAS GRANGUILLHOME, JESUS. *La independencia del Sahara Occidental*, Editorial Federación, México, 1983.
- Developments Politiques au Maghreb*. Paris, France, 1992.
- DICCIONARIO ENCICLOPEDICO ECONOMIA. Vol. 1, 4, 6 y 8, Editorial Planeta, Barcelona, 1980.
- DICCIONARIO ENCICLOPEDICO ESPASA. Vol. 8, Espasa, Madrid, 1981.
- DICCIONARIO ENCICLOPEDICO SALVAT. Vol. 3, 10, 14 y 20, Editorial Universal, Barcelona, 1975.
- DICCIONARIO DE LA LENGUA ESPAÑOLA, Vol. 4, Real Academia Española, Madrid, 1981.
- EMBAJADA DE ESPAÑA EN MEXICO: *España (1993)*, Ministerio del Portavoz del Gobierno, España, 1993.
- ENCICLOPAEDIA BRITANNICA, Makropedia. Vol. 1, 11, 12, 17 y 18, Knowledge in Depth 15 th Editions, U.S.A., 1981.
- ENCICLOPEDIA HISPANICA. Vol. 2, 6, 8, 9, 10 y 14, Encyclopaedia Britannica Publishers Inc. Macropedia, 1990.

- ENCICLOPEDIA METODICA ILUSTRADA. Vol. 1, Editorial Larousse, México, 1985.
- ENCICLOPEDIA UNIVERSAL ILUSTRADA. Europeo-Americana Vol. 21 y 33, Espasa-Calpe S. A., Madrid, 1972.
- EPALZA, MIKEL DE. *Los moriscos antes y después de la expulsión*. Editorial Mapfre, Madrid, 1992.
- ESPAÑA Y LA ALIANZA ATLANTICA. Textos COLMEX, Madrid, 1982.
- EUROPA PUBLICATION: *The Europa World Year Book*. Vol 2, 1994.
- EUROPA PUBLICATION: *The Middle East and North Africa*, 1994.
- FRAGA IRIBARNE, MANUEL. *España y Europa*, Editorial Planeta, Barcelona, 1989.
- GARCIA ARENAL, MERCEDES. *Los españoles y el norte de Africa siglo XV-XVIII*. Editorial Mapfre, Madrid, 1992.
- GARCIA FIGUERAS, TOMAS. *Marruecos: la acción de España en el Norte de Africa*. Editorial Fe, Barcelona, 1939.
- GARCIA PEREÑA, ENRIQUE. *La autonomía de la nación catalana*. Tesis de Licenciatura. ENEP Acellán, México, 1993.
- GARCIA PELAYO, RAMON. *Pequeño Larousse Ilustrado*, Editorial Larousse, México, 1986.
- GEOGRAFIA UNIVERSAL. Instituto Gallach, Vol. 2 y 6, Editorial Océano, España, 1990.
- GEORGE, PIERRE. *Geopolítica de las migraciones*. UNAM, 1985.
- GERMIDIS, DIMITRIOS. *Le Maghreb, la France et l'enjeu...* Editorial Cujas, Paris, 1976.
- GEZE, FRANCOIS, et. al. *El Estado del Mundo 1984*. Anuario económico y geopolítico mundial. Editorial Akal, 1985.

- GOJON FLORES, ANA MARIA. *Surgimiento del Fundamentalismo Islámico en Argelia*. Tesis de Licenciatura. ENEP Acatlán, México, 1995.
- GONZALEZ G. *Atlas de Historia Universal Contemporánea*. Editorial Océano, Madrid, 1987.
- GRAN DICCIONARIO ENCICLOPEDICO ILUSTRADO. Vol. 3, 4 y 12, Editorial Selecciones del Reader's Digest, Madrid, 1972.
- GRAN ENCICLOPEDIA DEL MUNDO. Vol. 12, Editorial Durvan, España, 1978.
- GRAN LAROUSSE UNIVERSAL. Vol. 27, Editorial Plaza & Janes S. A., 1987.
- GROLIER ELECTRONIC PUBLISHING 1992.
- GUIA DEL TERCER MUNDO 1984-85. Periodistas del Tercer Mundo A.C., Brasil-México.
- GUIA DEL TERCER MUNDO 1991-92. Instituto del Tercer Mundo, Uruguay, 1992.
- HISTORIA DE CATALUNYA. Tomo I, Salvat Editores, Barcelona, 1979.
- HISTORIA GENERAL DE AFRICA. Vol. 4, Editorial Tecnos, UNESCO, 1985.
- HISTORIA UNIVERSAL. De la segunda Revolución Industrial (S.XIX) al mundo actual. Vol. 4, Editorial Océano, Barcelona, 1990.
- IKRAM, ANTAKI. *La cultura de los árabes*. Editorial S. XXI, México, 1989.
- JACKSON, GABRIEL. *La República española y la guerra civil*. Editorial Grijalbo, Barcelona, 1979.
- LA DECOUVERTE: *L'Etat du Monde*. Texte Inedit Annuaire Economique et Geopolitique Mondial, Paris, 1981.
- LOPEZ GARCIA, BERNABE. *España-Maghreb Siglo XXI: El porvenir de una vecindad*. Editorial Mapfre, Madrid, 1992.
- MARIN, MANUELA. *Individuo y Sociedad en Al-Andalus*. Editorial Mapfre, Madrid, 1992.

- MARTINEZ DEL CAMPOS, CARLOS. *España Bélica, el siglo XX*. Editorial Aguilar, Madrid, 1972.
- MELLOR ROY, E.H., *Nation, state, and territory a political geography*, Editorial Routledge, New York, 1991.
- MENENDEZ PIDAL, RAMON. *Historia de España*. Vol. 6, Editorial Espasa-Calpe, España, 1982.
- MUÑOZLEDO ARREDONDO, BENJAMIN. *Historia Universal Contemporánea*, Editorial Porrúa, México, 1977.
- NACIONES UNIDAS: *Human Development Report 1994*. United Nations Development Programme, Oxford University Press, New York, 1994.
- NUEVA GEOGRAPHICA. *El Hombre y la Tierra*. Vol. 8, Editorial Plaza & Janes, S. A., Barcelona, 1980.
- OSMAÑCYK, EDMUND JAN. *Enciclopedia de Relaciones Internacionales y Naciones Unidas*. Editorial FCE, México, 1986.
- PEREÑA GILI, MERCEDES, et. al. *Atlas Iberoamericano*. Secretaría de Relaciones Exteriores, México, 1991.
- PEREÑA GILI, MERCEDES. *México y la cuenca del Caribe a finales del siglo XX*. Consideraciones Geopolíticas. Tesis de Maestría, UNAM., México, 1993.
- PIJOAN, JOSE. *Historia Universal*. Vol. 4, Salvat Editores, Barcelona, 1980.
- POYROUTON, MARCEL. *Histoire Generale du Maghreb*. Editorial Albia, Paris, 1966.
- PRESTON P., *España en crisis; la evolución y decadencia del régimen de Franco*. Editorial FCE, México, 1978.
- QUILICI, FOLCO. *Africa*. Vo. 2, Editorial Danae, Barcelona, 1981.
- RAMIREZ, GUILLERMO. *Selección de Lecturas sobre Desarrollo Económico*. Universidad Nacional Autónoma de México, México, 1985.

- RENDON AGUIRRE, RUTH, et. al., *La adhesión de España a la OTAN*. Tesis de Licenciatura., ENEP Acatlán, México, 1989.
- RUBIERA MATA, MARIA JESUS. *La expansión del islam*. Anuario de los temas, 1992.
- SALAS LARRAZABAL, R. *El protectorado de España en Marruecos*, Editorial Mapfre, Madrid, 1992.
- SEARA VAZQUEZ, MODESTO. *El socialismo en España*, ENEP Acatlán, Universidad Nacional Autónoma de México, México, 1980.
- SEARA VAZQUEZ, MODESTO. *Tratado General de la Organización Internacional*. Editorial FCE, México, 1986.
- SELDEN, ARTHUR. *Diccionario de Economía*. Editorial Alhambra Mexicana, México, 1981.
- SILVA MICHELENA, JOSE. *Política y bloques de poder*. Editorial S.XXI, México, 1981.
- SOPENA, RAMON. *Diccionario Catalán-Castellano*. Editorial Canigó, Barcelona, 1975.
- SPAIN A COUNTRY STUDY. *Area handbook series*, United States, 1983.
- STOESSINGER, JOHN. *El poderío de las naciones*, Editorial Guernica, México, 1980.
- TAMAMES, RAMON. *Estructura Económica Internacional*. Alianza Editorial, México, 1989.
- THOMSON, DAVID, *Historia Mundial de 1914-68*, Breviarios, Editorial FCE, México, 1985.
- TRUYOL, ANTONIO. *La sociedad internacional*. Editorial Alianza Universal, México, 1982.

VIGUERA MOLINS, MARIA DE JESUS. *Los reinos de Taifas y las invasiones magrebíes, Al-Andalus*. Editorial Mapfre, Madrid, 1992.

VILAR RAMIREZ, JUAN BAUTISTA. *Españoles en la Argelia francesa (1830-1914)*, Murcia, España, 1989.

VILAR RAMIREZ, JUAN BAUTISTA, Mapas, planos y fortificaciones siglo XVI-XIX, Centro de Estudios Históricos, Murcia, España, 1991.

VIVO ESCOTO, JORGE, *Geografía Humana y Económica*, Editorial Patria, México, 1980.

VON GRUNEBAUN, GUSTAVE, *Historia Universal, El Islam*, Editorial S.XXI, México, 1987.

WEBER, EDGARD. *Maghreb Arabe et Occident Francais...* Editorial Publisud, París, 1989.

WEEKS, JOHN. *Sociología de la población*. Alianza Universidad Textos, 1984.

ZERAOUI, ZIDANE. *El mundo árabe: imperialismo y nacionalismo*. Editorial Nueva Imagen, México, 1981.

#### HEMEROGRAFIA

BALTA, PAUL. "Méditerranée, une coopération semée d'embûches" en *Le Monde Diplomatique*, oct. 1994, U.S.A, p. 23.

BOLETIN ICE ECONOMICO: "El Mediterráneo: frontera sur de la CEE" en *ICE*, No. 2398, enero de 1994.

#### COMISION DE COMUNIDADES EUROPEAS:

"El diálogo Europa-Sur", Bruselas, Luxemburgo, 1989.

"La Comunidad Europea y los países mediterráneos", Luxemburgo, 1991.

"Europa en un mundo cambiante", Bruselas, 1993.

"La Comunidad Europea y el Tercer Mundo", Luxemburgo, 1993.

"XXVII Informe general sobre las actividades de las Comunidades Europeas 1993", Bruselas-Luxemburgo, 1994.

INSTITUTE NATIONAL D'ETUDES UNIVERSITAIRES DE FRANCE: "Les immigrés du Maghreb" en *Documents*, París, 1977.

INSTITUTO MIGUEL ASIN: "Al-Qántara", *Revista de Estudios Arabes*, Madrid, 1980.

KEBABDJAN, GERARD. "La Méditerranée, horizon naturel de Europe" en *Le Monde Diplomatique*, Nov. 1995, U.S.A., p. 14-15.

NEWSWEEK, THE INTERNATIONAL MAGAZINE 1995: "Muslim Europe" en *Newsweek*, May 29, 1995, Vol. 125, No. 22, New York, p. 8-15.

REVISTA DE ECONOMIA ICE: "El retorno de España al Mediterráneo" en *ICE*, No. 664, diciembre de 1988, Madrid, p. 9-23.

REVISTA DE ECONOMIA ICE: "La política mediterránea de la CEE", diciembre de 1988, Madrid, p. 25-33.

THE ECONOMIST NEWSPAPER LTD. 1990: "The arab world" en *The Economist*, 12-18 May 1990, Vol. 315, No. 7654, London, p. 3-26.

THE ECONOMIST NEWSPAPER LTD. 1992: "Spain; Mitteleuropa on the Med" en *The Economist*, April 1-5th- May 1st 1992, Vol. 323, No. 7756, London, p. 3-18.

THE ECONOMIST NEWSPAPER LTD. 1993: "The European Community" en *The Economist*, July 3rd-9th 1993, Vol. 328, No. 7818, London, p. 5-20.

THE ECONOMIST NEWSPAPER LTD. 1995: "Living with Islam" en *The Economist*, March 18th-24th 1995, Vol. 334, No. 7906, London, p. 13-14.

THE ECONOMIST NEWSPAPER LTD. 1995: "A new crusade" en *The Economist*, Dic. 2-8 1995, Vol. 337, No. 7943, London, p. 49-50.

VIDAL-FOLCH, XAVIER, "España forzará hoy la aprobación...", en *El País*, 1995, p. 61.

ZUNES SHERER, "Western Sahara: Peace Derailed" en *Current History, A Journal of Contemporary World Affairs*, may 1996, Vol. 95, No. 601, p. 250.