

21
2ej

UNIVERSIDAD NACIONAL AUTONOMA DE MEXICO

FACULTAD DE FILOSOFIA Y LETRAS
COLEGIO DE GEOGRAFIA



IMPACTO DE LA INFRAESTRUCTURA TURISTICA EN BAHIAS DE HUATULCO OAXACA



T * E S I S

QUE PARA OBTENER EL TITULO DE:

LICENCIADO EN GEOGRAFIA

P R E S E N T A :

EVA LUZ IRENE LUNA VARGAS



MEXICO, D. F.

1993
FACULTAD DE FILOSOFIA Y LETRAS
COLEGIO DE GEOGRAFIA

TESIS CON
FALLA DE ORIGEN



Universidad Nacional
Autónoma de México



UNAM – Dirección General de Bibliotecas Tesis Digitales Restricciones de uso

DERECHOS RESERVADOS © PROHIBIDA SU REPRODUCCIÓN TOTAL O PARCIAL

Todo el material contenido en esta tesis está protegido por la Ley Federal del Derecho de Autor (LFDA) de los Estados Unidos Mexicanos (México).

El uso de imágenes, fragmentos de videos, y demás material que sea objeto de protección de los derechos de autor, será exclusivamente para fines educativos e informativos y deberá citar la fuente donde la obtuvo mencionando el autor o autores. Cualquier uso distinto como el lucro, reproducción, edición o modificación, será perseguido y sancionado por el respectivo titular de los Derechos de Autor.

**IMPACTO DE LA INFRAESTRUCTURA TURISTICA
EN BAHIAS DE HUATULCO, OAXACA.**

INTRODUCCION.....	Pág.	1
1. DESARROLLO URBANO EN LOS PAISES DEPENDIENTES		7
1.1 Polos de desarrollo		14
1.2 Enclave		20
1.3 Diferencia entre polo de desarrollo y enclave		24
2. GEOGRAFIA Y TURISMO		27
2.1 Actividad Turística y desarrollo regional		29
2.2 Políticas de desarrollo del turismo en México		36
2.3 El turismo y la atracción internacional: dos ejemplos mexicanos		45
3. EL ESTADO DE OAXACA Y SU POTENCIAL TURISTICO		55
3.1 Desarrollo histórico		55
3.2 Aspectos físicos		57
3.3 Población		67
3.4 Actividades económicas		76
3.4.1 Actividades Primarias		80
3.4.2 Actividades Secundarias		85
3.4.3 Actividades Terciarias		87
3.4.4 Comunicaciones		88
3.5 Potencial turístico del estado de Oaxaca		91
3.6 Aspectos generales de la región costa		103
4. BAHIAS DE HUATULCO		109
4.1 Desarrollo histórico		109
4.2 Aspectos físicos		119
4.3 Proyecto turístico Bahías de Huatulco		127
I. Cacaluta		128
II. Santa Cruz		132
III. Copalita		136
4.4 Población		137
4.5 Uso del suelo		145
4.6 Principales actividades económicas		149
4.7 Comparación del nuevo centro turístico con un centro tradicional y otro del plan integral		157
5. TRANSFORMACION DEL MEDIO GEOGRAFICO-REGIONAL		162
6. HUATULCO: ENCLAVE TURISTICO		166
CONCLUSIONES		169
ALTERNATIVAS Y RECOMENDACIONES		172
BIBLIOGRAFIA		174

INDICE DE CUADROS Y FIGURAS

CUADRO	I SUPERFICIE SEMBRADA POR RIEGO Y TEMPORAL EN EL ESTADO DE OAXACA. CICLO AGRICOLA OTOÑO-INVIERNO 1987-1988.	Pág. 82
CUADRO	II SUPERFICIE SEMBRADA POR RIEGO Y TEMPORAL EN EL ESTADO DE OAXACA. CICLO AGRICOLA PRIMAVERA-VERANO 1988.	82
CUADRO	III ACTIVIDADES ECONOMICAS PRINCIPALES POR REGIONES EN EL ESTADO DE OAXACA	89
CUADRO	IV ESTABLECIMIENTOS DE HOSPEDAJE Y AFLUENCIA DE VISITANTES SEGUN REGION 1985	92
CUADRO	V CLASIFICACION DE ATRACTIVOS TURISTICOS	94
CUADRO	VI POBLACION DEL MUNICIPIO DE SANTA MARIA HUATULCO	141
CUADRO	VII TASAS DE CRECIMIENTO MEDIO ANUAL	141
CUADRO	VIII CUADRO COMPARATIVO ACAPULCO	159
CUADRO	IX CUADRO COMPARATIVO CANCUN	159
CUADRO	X CUADRO COMPARATIVO HUATULCO	159
FIGURA Nº 1	MAPA: DIVISION REGIONAL Y DISTRITAL, ESTADO DE OAXACA	Pág. 60
FIGURA Nº 2	MAPA: OROGRAFIA E HIDROGRAFIA, ESTADO DE OAXACA	68
FIGURA Nº 3	MAPA: GEOLOGIA Y GEOMORFOLOGIA, ESTADO DE OAXACA	69
FIGURA Nº 4	MAPA: DISTRIBUCION CLIMATICA, ESTADO DE OAXACA	70
FIGURA Nº 5	MAPA: REGIONES FISIOGRAFICAS, ESTADO DE OAXACA	71
FIGURA Nº 6	MAPA: DISTRIBUCION DE GRUPOS INDIGENAS, ESTADO DE OAXACA	75

FIGURA N° 7	MAPA:	PRINCIPALES CIUDADES Y VIAS DE COMUNICACION, ESTADO DE OAXACA	90
FIGURA N° 8	GRAFICO:	DISTRIBUCION DE LOS ATRACTIVOS TURISTICOS, ESTADO DE OAXACA, POR REGIONES	96
FIGURA N° 9	MAPA:	POTENCIAL TURISTICO DEL ESTADO DE OAXACA	97
FIGURA N° 10	MAPA:	REGION: LA COSTA, ESTADO DE OAXACA	104
FIGURA N° 11	MAPA:	ESTADO DE OAXACA REGION: LA COSTA. (DIVISION MUNICIPAL)	108
FIGURA N° 12	MAPA:	DISTRITO DE POCHUTLA	120
FIGURA N° 13	MAPA:	BAHIAS DE HUATULCO TOPOGRAFIA	122
FIGURA N° 14	GRAFICO:	POBLACION TOTAL EN EL MUNICIPIO DE SANTA MARIA HUATULCO 1960-1990	140
FIGURA N° 15A	GRAFICO:	PIRAMIDES DE EDADES DEL MUNICIPIO DE SANTA MARIA HUATULCO 1960-1970	142
FIGURA N° 15B	GRAFICO:	PIRAMIDES DE EDADES DEL MUNICIPIO DE SANTA MARIA HUATULCO 1980-1990	143
FIGURA N° 16	MAPA:	BAHIAS DE HUATULCO. USO DEL SUELO	146

P R E S E N T A C I O N

Esta investigación surgió ante la inquietud del manejo de dos puntos de vista sobre la actividad turística en México; el primero parte de que la actividad turística ofrece una enorme posibilidad para impulsar el desarrollo económico y social de la región donde se ubica y el segundo señala que esta actividad solo genera beneficios parciales, causando en su mayor parte efectos negativos, deteriorando a largo plazo la región donde se implementó esta actividad. El estado de Oaxaca enfrenta una fuerte problemática tanto física, como social y económica; Bahías de Huatulco, junto con otros "polos de desarrollo" del mismo estado, pretende dar solución a esta. Sin embargo, se necesita más que este impulso para integrar al estado al desarrollo económico del país, como crear una estrategia acorde a las necesidades y recursos naturales y humanos con que cuenta.

Agradezco el apoyo brindado en la elaboración de este trabajo al Maestro Javier Delgadillo Macías, la revisión y aportaciones de la Maestra Carmen Juárez Gutiérrez, Lic María Eugenia Villagómez Hernández, Lic. María Teresa López Castro y Maestro Gerardo González Ramírez.

Así como también la colaboración de las siguientes personas:
Raúl Meneses Flores, Jaquelina Martínez Gasca, Karla Valerdi
Román, Yolanda Martínez Suárez, Alma Xochitl Moreno Vázquez, Ana
María Morales Acevedo, Pablo Huerta Cruz, Román Martínez Zavala,
José Luis Juárez Valdez, Roberto López Galicia y Eduardo Ruiz
Mosqueda.

Eva Luz Luna Vargas
México, D.F., Mayo de 1993.

I N T R O D U C C I O N

En los países dependientes la actividad turística ha adquirido gran impulso durante las dos últimas décadas, constituyendo en algunos la única forma de relación a escala internacional. Su importancia radica en el impulso al crecimiento económico de las zonas económicamente deprimidas.

En México, a la llamada "industria" turística se le ha dado gran importancia, sobre todo por la captación de divisas (siempre y cuando estas se queden en el país), por la creación de empleos e infraestructura y porque fomenta el avance de puntos geográficos poco desarrollados y da impulso a acciones de descentralización de la actividad económica del país. Por todo ello, el Estado en concordancia con el capital privado, crean nuevos centros turísticos, como por ejemplo: Cancún, Ixtapa-Zihuatanejo, Los Cabos y últimamente Bahías de Huatulco, creados todos ellos en regiones poco desarrolladas. Este es el enfoque positivo del impulso a la actividad turística, la cual se ve como la panacea del desarrollo socio-económico, por lo que muchos países latinoamericanos han abierto esfuerzos en este sentido, porque ofrece las características idóneas para el crecimiento económico.

El aspecto negativo de esta actividad económica se observa en la mayoría de los centros turísticos mexicanos, debido a la mala aplicación de las teorías y políticas que generaron el desarrollo económico de una región, presentándose fuertes contrastes socio-económicos entre la zona turística y sus regiones colindantes; no le dan impulso al crecimiento económico

de los estados donde se ubican, debido a que no se articula la "reacción en cadena" esperada en otros sectores económicos; se da una especialización en actividades terciarias; el empleo es por temporadas, presentándose desempleo; las divisas captadas no se reinvierten en la misma región. Todo ello propicia que los problemas socio-económicos de la región se profundicen.

La implantación de un centro turístico transforma la fisonomía de la zona donde se ubica. Al crearse la infraestructura se modifica físicamente el espacio, la creación de empleos favorece la inmigración, surgiendo nuevas necesidades y el crecimiento urbano; por ello, hace falta una planeación adecuada de esta actividad a mediano y largo plazo, para evitar problemas de vivienda, abastecimiento de artículos de primera necesidad y desempleo, tan característicos en los enclaves turísticos.

Huatulco cuenta con los recursos escénicos y culturales necesarios para el desarrollo de esta actividad; además, su ubicación en la costa del Pacífico, donde a lo largo del litoral también se localizan otros centros turísticos importantes, forma parte del sistema territorial de la actividad turística a lo largo de la costa, comunicados a través de la carretera costera, constituye parte del proyecto "Perlas del Pacífico".

Este centro turístico se encuentra en uno de los estados de menor desarrollo y de fuerte expulsión de población, será un "polo de atracción y posible desarrollo regional", siempre y cuando se canalicen las acciones para el beneficio socio-

económico de la región y se integre a la realidad económica regional, promoviendo diversos sectores de la economía.

La explotación de los recursos turísticos en una zona completamente inalterada provoca un fuerte impacto en el espacio donde se ubica tanto físico, social y económico, se promueve la inversión extranjera en la zona creándose un enclave donde se expande el dominio económico de las transnacionales, se crea un desarrollo puntual y no areal lo que repercute negativamente en la región, debido a que en una parte de esta existe auge económico, mientras en su periferia continua el rezago económico porque no reciben impulso las actividades económicas que tradicionalmente se desarrollan, las cuáles son abandonadas paulatinamente para incorporarse al desarrollo de las actividades terciarias que se están impulsando. En la zona se genera un proceso de desarrollo urbano acelerado e incontrolado presentándose: migración, desempleo, marginación, hacinamiento, etc. Se analizará el proceso de urbanización en países dependientes, así como la creación de "polos de desarrollo" en zonas económicamente deprimidas, dando énfasis a los que desarrollan el turismo como actividad económica principal, para entender la problemática que enfrentan. Además se describirá la situación histórica, física, social y económica que presenta el estado de Oaxaca para entender su problemática y la importancia e influencia que tendrá este nuevo "polo de desarrollo" turístico en la entidad. Finalmente se evaluarán las modificaciones desde el punto de vista físico, demográfico y económico que causará la infraestructura turística en una zona predominantemente rural,

infiriendo las posibles repercusiones que traerá en el futuro a la región.

La presente investigación parte del análisis de las características del desarrollo urbano en los países latinoamericanos y la problemática que enfrentan como: la dependencia de su centro dominante, la polarización, el crecimiento demográfico, así como las formas utilizadas para impulsar el desarrollo en regiones deprimidas, como la creación de "polos de desarrollo" que por mala aplicación de los objetivos propuestos, han generado enclaves. Lo anterior, con el fin de predecir los problemas que enfrentará este nuevo centro turístico y proponer las soluciones o alternativas para evitarlos o aminorarlos.

En el segundo capítulo se habla de la relación entre la Geografía y el turismo y cómo éste ha ido evolucionando en los diferentes períodos presidenciales. Además se explica el origen, evolución y problemas que enfrentan los dos centros turísticos más importantes de nuestro país; con el fin de hacer una comparación y evaluación de los efectos que ha tenido la actividad turística.

En el tercer capítulo se explica la situación general del estado de Oaxaca, desde sus aspectos físicos e históricos que han sido una fuente limitante para su desarrollo económico, hasta sus actividades económicas principales para conocer cuáles serán los beneficios y problemas que obtendrá con la implantación de este centro turístico. Se tratan de las generalidades de la región

Costa para conocer la situación regional en que se encuentra el lugar donde se ubica este centro turístico.

En el cuarto capítulo se aborda la microrregión donde se ubica el proyecto, partiendo de su evolución histórica, aspectos físicos y socio-económicos; señalando cómo se encontraban antes de la creación del centro turístico y cómo se han ido transformando paulatinamente. Para finalmente concluir con los aspectos negativos y positivos que se han generado.

El método utilizado fue en primer lugar la recopilación de información bibliográfica y hemerográfica en diversos centros especializados en la materia, con respecto al tema investigado con el fin de obtener la información necesaria y actual, dando apoyo técnico y la vigencia suficiente a esta investigación. En segundo lugar se consultó cartografía estatal y regional publicada por diferentes instituciones para dar mayor referencia sobre la regionalización del estado, distribución de la población, vías de comunicación, ubicación de los atractivos turísticos y de la zona de estudio. La información estadística que se utilizó para análisis de la región se obtuvo de INEGI, SECTUR y del Gobierno del estado.

En tercer lugar se realizó el cálculo del potencial turístico del estado con apoyo de publicaciones de SECTUR, INEGI y Gobierno del estado. Finalmente se realizaron varias visitas de campo a la zona de estudio para observar y evaluar las modificaciones que se presentan a nivel espacial con la implantación de la infraestructura, así como realizar entrevistas

con la gente originaria e inmigrante radicada en la zona sobre sus impresiones de este cambio.

1. DESARROLLO URBANO EN LOS PAISES DEPENDIENTES.

En los países tercermundistas o dependientes se dio una urbanización tardía, con respecto a los países industrializados; sin embargo, actualmente en América Latina se experimenta "... el proceso de urbanización más rápido del mundo. Este se manifiesta de manera notoria en la concentración masiva, a un ritmo sin precedentes, de la población y de las actividades socio-económicas en las ciudades". (1) Esto se debe a la transformación de la estructura económica que se presenta en dichos países, ya que se están implantando nuevas actividades industriales y de servicios, lo que constituye un foco de atracción para los campesinos sin tierra, originándose una constante migración del campo a la ciudad.

La Sociedad Alemana de Cooperación Técnica considera que para el año 2000, el 70% de la población latinoamericana residirá en áreas urbanas, (2) por lo cual cobra gran importancia el proceso de urbanización, que no sólo se refiere al crecimiento de las ciudades, sino que implica una "... serie continuada de cambios demográficos, económicos y sociales que se manifiestan en el espacio urbano (y que son inherentes a la vida en aglomeración. La ciudad) y la urbanización son el resultado del desarrollo de las fuerzas productivas y de las formaciones económico-sociales resultantes." (3) Estos cambios no sólo se

(1) Unikel y Necochea. Desarrollo Urbano y Regional en América Latina. F.C.E. Pág. 7.

(2) Excelsior, 18-06-88. 2ª pte. secc. A. Pág. 4.

(3) Nolasco Armas M. Cuatro Ciudades. El proceso de urbanización dependiente. I.N.A.H. Pág. 22.

sólo se presentan en el medio físico, sino también en la forma de vida de los habitantes.

En los núcleos urbanos hay una sucesiva acumulación de población, tecnología y recursos, lo cual ha permitido tanto el desarrollo de diversas actividades no agrícolas, como la creación de infraestructura y equipamiento de servicios. Esto es la característica urbana de un espacio dado.

La urbanización en los países subdesarrollados presenta las siguientes características:

a) La dependencia del denominado tercer mundo con respecto al primer mundo. Las ciudades latinoamericanas son resultado de la revolución industrial y del proceso de dependencia neoimperialista, o sea, se encuentran dentro del modo de producción capitalista en su fase imperialista, donde se establece una relación dominante-dominado, de modo que un país influye permanentemente a otros por su mayor poder económico; esto sucede inclusive dentro de un mismo país entre sus diferentes regiones, originándose las relaciones de dependencia, las cuales son irreversibles, debido a que se crea una creciente desigualdad y una constante concentración de poder en la unidad dominante.

Esto implica un desarrollo desigual, ya sea a nivel mundial o regional, en primer lugar porque el intercambio no es equitativo entre el país dominante (por ejemplo E.U.A.), que vendría siendo el centro, y su periferia, los países dominados (por ejemplo Latinoamérica). Hay una transferencia de capital de una unidad a otra. El excedente económico producido en la

periferia dependiente se acumula en el centro dominante, por tanto, hay explotación y descapitalización. Es conveniente señalar que la industrialización de la periferia ha sido inducida por el país dominante y ha respondido a patrones de consumo impuestos o copiados de éste, que entran dentro de la división internacional del trabajo, la cual ha surgido por la dominación. Los países subdesarrollados son los que proporcionan sus recursos naturales, renovables o no, éstos son explotados con el mínimo de tecnología y se especializan en sólo uno o algunos productos, que tienen fluctuaciones violentas, provocando una nula acumulación de capital, lo cual ha causado mayor dependencia tanto económica como técnica, ya que se aplica el "sistema de créditos atados". Estos establecen" ... que la compra de equipo y tecnología se hará a determinados países, los que así obtienen una alta redituabilidad por el préstamo otorgado (éste crédito se orienta)... al desarrollo de ciertas actividades y determinados tipos de infraestructura que benefician a intereses de los grupos dominantes." (4)

b) La polarización de sólo unas cuantas ciudades, donde "... el proceso de concentración de la riqueza, de los mercados, de las actividades económicas, de las comunicaciones e incluso de la educación y la cultura" (5), viene a constituir un centro de atracción y un receptáculo para la población periférica de su "área de influencia", generándose una rápida y deficiente urbanización y, por lo tanto, una "macrocefalia" con todos los

(4) García de Fuentes A. Cancún: Turismo y Subdesarrollo Regional. U.N.A.M. Pág. 13.

(5) Bassols, B. A. México, formación de Regiones Económicas. Pág 427

problemas que en ella se presentan como: hacinamiento, desempleo y subempleo, insuficiente prestación de servicios, etc., formándose grupos marginados en los límites de las grandes ciudades.

La concentración espacial en una o pocas ciudades de determinadas actividades económicas y de la población se debe, en parte, al aprovechamiento de los servicios de infraestructura que en ellas existen. Generalmente son escasos en otras regiones y muchas veces no es costeable crearlos, por ello se aprovecha al máximo la capacidad instalada sobre todo en áreas urbanas, originándose un proceso de desarrollo desigual. Solo se favorece el desarrollo de ciertas áreas, las cuales son las dominantes en la región; en ellas se da una mayor acumulación de capital y se desarrollan más sus fuerzas productivas, mientras las áreas periféricas son dependientes y transfieren sus excedentes a las áreas dominantes, por tanto, hay un constante deterioro en las condiciones de vida y del mercado de trabajo en la periferia por falta de inversiones, así como descapitalización. La población tiende a emigrar hacia el centro urbano dominante con el propósito de mejorar su nivel de vida; sin embargo, no siempre sucede así, sólo se origina el desmesurado crecimiento de unas cuantas ciudades, surgiendo un marcado centralismo, el cual no ha favorecido el desarrollo nacional.

Para dar solución a los problemas que se presentan por el exagerado centralismo, se promueven acciones de planificación regional, las cuales tienen como objetivo principal llevar a cabo una descentralización y fomentar el desarrollo de las regiones

rezagadas en el crecimiento económico, por ello se ha permitido la penetración de créditos internacionales para crearlos denominados polos de desarrollo; sin embargo, no se ha dado solución a los problemas que pretenden resolver porque generalmente no responden a las necesidades de la región, sino más bien a intereses de los grupos dominantes, tanto nacionales como extranjeros.

c) El crecimiento demográfico de las ciudades se debe en gran parte al incremento natural de la población por las altas tasas de natalidad y a la constante migración campo-ciudad, la cual ha sido favorecida por el aumento y mejoramiento de las vías de comunicación. Estos movimientos se deben a las desigualdades existentes entre las regiones dominantes y las dependientes, generalmente entre la ciudad y el campo, por un lado se presenta la falta de tierras, el estancamiento de la producción rural y por otro el desplazamiento de la mano de obra, atribuible, en gran parte, a la tecnificación y modernización de la agricultura, provocándose desempleo o salarios bajos por jornadas largas. Si el campesino trabaja por su cuenta obtiene pocos excedentes y rentas estacionales variables, con la introducción de la empresa agrícola se dió el cambio de una agricultura de productos básicos por una agricultura especulativa, dirigida hacia el mercado, los problemas del campesino se han agravado, debido a que debe obtener, fuera de su región, lo necesario para sobrevivir, por lo tanto, se presenta un intercambio desigual. Es importante señalar que en las zonas rurales se especializan principalmente en actividades primarias y que el sector artesanal se ha transferido

a la ciudad. Todo lo anteriormente expuesto ha generado un excedente de mano de obra en las áreas rurales.

La ciudad ofrece aparentemente mayores oportunidades de trabajo y mejores niveles de vida; estas son dos de las causas por las que el campesino abandona sus tierras para dirigirse al centro urbano más importante de su región, pero al llegar a éste, como no cuenta con una preparación adecuada, las oportunidades disminuyen y pasan a formar parte del ejército de mano de obra no calificada, barata, abundante y desorganizada "... que es utilizada en tareas pesadas, mal remuneradas... (sin) ninguna posibilidad real de ascenso, ni seguridad y continuidad en el empleo". (6) Sobre todo se ocupa en la construcción para mejorar el funcionamiento de la ciudad, en servicios personales, en comercio, en la industria del vestido o la alimentaria, en donde se utilizan técnicas poco avanzadas, con escala productiva pequeña, generándose una reducida concentración de capital y gran competencia por el empleo. Si a esto se agrega la oligopolización y la transnacionalización de la economía que promueve el desarrollo tecnológico para abatir costos, se limita la oferta del empleo. La productividad aumenta, pero los salarios no, por tanto los únicos beneficiados con el crecimiento económico son los estratos más altos de la sociedad. Se constituye un desempleo disfrazado porque se crea mayor número de empleos en el sector servicios que está dentro de las actividades terciarias, o se crean ocupaciones improductivas o socialmente no necesarias,

(6) Nolasco, M. Conflicto entre Ciudad y Campo en América Latina. Coord. I. Restrepo. Pág. 129.

formándose así los grupos marginados ubicados en las orillas de las ciudades. A estas zonas Pierre George las denominó "barrios de chabolas o bindonvilles" también se les designa "cinturones de miseria" o "ciudades perdidas", que son asentamientos urbanos precarios, espontáneos e improvisados con despojos que genera la misma ciudad, en áreas de más difícil valorización, con grandes limitaciones físicas para la construcción de viviendas y dotación de servicios. En ellas se establece el "habitat urbano de los marginados" (7). Estos no contribuyen a la creación de la riqueza y por tanto no participan de ella. Aunque sí tienen acceso a educación, salud, etc., con lo que no siempre se cuenta en las zonas rurales.

Las ciudades latinoamericanas enfrentan graves problemas como déficit de viviendas y servicios básicos, especulación de suelos urbanos, contaminación, etc., lo que provoca deterioro de las condiciones generales de vida urbana, así como la dependencia energética de áreas cada vez más lejanas. Estos problemas se deben en gran parte a la dependencia con respecto a los países desarrollados, lo que ha originado una gran desigualdad en la distribución de la riqueza, provocándose una segregación física y económica de cada vez mayor número de habitantes y menor apoyo al desarrollo de sus diferentes regiones. Aunado a ello está una deficiente planeación y un mal aprovechamiento de los recursos, lo cual ha agravado dichos problemas. Por ello los países subdesarrollados han tratado de promover el desarrollo de las

(7) Nolasco, M. Op. Cit. Pág. 128.

regiones de mayor atraso económico, a través de los denominados "polos de desarrollo".

1.1 Polos de desarrollo.

Este concepto se ha aplicado en diversos sentidos. En ocasiones se utiliza para denominar una ciudad, en otras al proceso de polarización inducido o a las industrias clave o básicas que garantizan el crecimiento económico de un área geográfica donde se localicen. Según Lausen, el polo de desarrollo viene siendo "... un generador de actividades económicas y su concepto fue introducido por Perroux, para quien el crecimiento interés reside de su capacidad de multiplicación".

(8) Este no se da en todas partes al mismo tiempo, sino sólo en determinados puntos, a los cuales denominó "polos de crecimiento" dinámicos, o sea, que tienen una evolución y sucesión a través del tiempo, en la cual los polos antiguos son reemplazados por los nuevos. Este autor los define como un campo de fuerzas compuestos de centros o polos de donde surgen fuerzas centrífugas y se atraen fuerzas centrípetas. Cada polo constituye un centro de atracción y repulsión de modo que tiene su propio campo de acción e implica un proceso de crecimiento económico esencialmente desequilibrado. Es importante señalar que la región polarizada es el "... área heterogénea continua localizada en el espacio geográfico, cuyas diversas partes son interdependientes a través de la complementaridad recíproca y las relaciones de

(8) Citado en la Pág. 17 de Dos ensayos sobre la teoría de polos de desarrollo. Coraggio, J. L.

influencia mutua alrededor de un centro regional de gravedad."
(9).

Para que se genere el crecimiento económico de una región se necesita un recurso natural que tenga demanda externa. Para explotarlo y elevar su producción futura se atraen inversiones y se estimula la demanda de dicho producto. Por crecimiento se entiende una "... expansión del sistema dentro de una o más dimensiones sin un cambio en su estructura... (pero) si el crecimiento de todo el sistema continúa se hace necesaria una transformación de las relaciones estructurales que lo restringen" (10), generándose el desarrollo. El crecimiento es producto del desarrollo, este último genera y adopta innovaciones tanto en las técnicas de producción, como en la organización, la cultura y la sociedad.

Las innovaciones son la introducción satisfactoria de conocimiento técnico en la producción que se perciben como nuevas dentro de un sistema social determinado. Se reemplazan las antiguas formas en los espacios funcionales, tanto en la producción como en el consumo. Surgen nuevas formas de organización a partir de las nuevas industrias. Las innovaciones tienen efectos desestabilizantes. Vienen siendo variables diferentes o complementarias en el horizonte económico, que provocan imitaciones y generan un crecimiento desigual.

El concepto desarrollo es complejo. Incluye el crecimiento económico, el cual no implica forzosamente un "cambio social".

(9) Kuklinski, A. Polos y centros de crecimiento en la planificación regional. Pág. 41.

(10) Friedmann, J. Una teoría del desarrollo polarizado. Pág. 47.

Consiste en un cambio inducido, generado por políticas deliberadas y agentes de desarrollo; es un despliegue de posibilidades creativas (innovaciones) inherentes a la sociedad, lo cual sucede sólo si se permite que el crecimiento pase a través de una serie de transformaciones estructurales sucesivas del sistema. El desarrollo ocurre en el tiempo y en un contexto espacial definido. Es un proceso de cambio económico y social tanto cuantitativo como cualitativo, permanente y secuencial.

El proceso de desarrollo es la introducción y difusión de oleadas sucesivas de innovaciones en espacios funcionales: económicos, sociales, culturales e institucionales, así como en el espacio geográfico. Estas innovaciones son las que constituyen los mecanismos que generan el crecimiento económico y el cambio estructural en los diversos espacios. Los procesos de desarrollo son discontinuos y acumulativos. Se conciben como algo polarizado, que incluye la formación de aglomeraciones o núcleos de desarrollo, característica esencial de la teoría de polo de desarrollo.

El desarrollo económico "... es una serie de incrementos en la escala de las operaciones económicas, es decir, en el producto agregado y el ingreso total, y de las alteraciones de la contribución relativa de las diversas industrias al ingreso y el empleo total generados por la reasignación de los factores productivos entre las industrias, ... éste suele relacionarse estrechamente con la planeación y la elaboración de políticas, cuya introducción puede considerarse innovación importante". (11)

(11) Kuklinski, op. cit. Pág. 20.

La teoría de polo de desarrollo se ha aplicado a un contexto regional o sea en el espacio geográfico, ya que toda actividad económica ocurre en éste, así como a los cambios en el espacio funcional (organización). El crecimiento económico provoca una transformación en ambos espacios.

"Todas las actividades económicas y las empresas e industrias dominantes y líderes tienen localizaciones específicas en un momento dado por lo tanto los polos de crecimiento pueden identificarse también como localizados en el espacio geográfico ... el concepto "polo de crecimiento" aplicado al espacio geográfico ... descansa en las teorías de las interrelaciones intertemporales de localización y de la organización espacial y las teorías de las economías externas de aglomeración ... Sólo se consideran polos geográficos de crecimiento los centros que contengan empresas motrices, o sea, empresas en gran escala técnicamente avanzadas, innovadoras y dominantes, que sean capaces de generar un crecimiento sostenido durante un período de tiempo prolongado". (12)

Como el desarrollo es desequilibrado, debido a la sobrestimación de sólo unos cuantos puntos de crecimiento, la mayoría de las veces se ignoran iguales o mejores posibilidades de desarrollo en otras regiones, por ello se ha creado la planeación, que es la técnica destinada a racionalizar el proceso de toma de decisiones para dirigir el desarrollo de las áreas centrales hacia las regiones más atrasadas o periféricas, por medio de transferencia de capital y del comercio interregional.

(12) Kuklinski, op. cit. Pág. 40.

Para lograrlo debe existir complementariedad entre ambas regiones; descapitalización y pérdida de su mejor fuerza de trabajo, de no haberla pueden producirse efectos desfavorables en las zonas atrasadas, tales como una competencia desigual, provocándose un desequilibrio interregional, el cual representará un impedimento al desarrollo.

Se crearía lo que Boisier denomina "polos de subdesarrollo", donde se presentan los efectos negativos debido a que no existe una adaptación de la teoría al medio latinoamericano, ya que no se consideraron los aspectos funcionales y geográficos donde se ubican, entre los factores que impiden el logro de los objetivos por los que fueron creados estos polos de desarrollo se encuentra que el tiempo transcurrido es insuficiente para su evolución, a su concepción puntual y no areal, a la diseminación de recursos, la monoproducción, la centralización económica y la concentración espacial de la población y de actividades.

Entendemos por "polo de desarrollo" los centros seleccionados donde se produce un cambio inducido, planeado para explotar un recurso natural específico que tiene demanda externa, en el cual se introducen innovaciones y se crean empresas motrices, para provocar primeramente un crecimiento económico y posteriormente un desarrollo económico en un espacio dado y en un tiempo determinado, que generarán aglomeraciones. Esto se logrará por medio de la transferencia de capital de la región central a las regiones periféricas que se pretenden desarrollar; para ello debe buscarse una complementariedad entre ambas regiones, de no ser así los efectos pueden ser negativos.

Según De Mattos, el desarrollo regional polarizado tiene los siguientes objetivos:

- Aumentar los rendimientos de los factores productivos más escasos y de los recursos financieros para la formación de capital y fuerza de trabajo calificada mediante su concentración en centros seleccionados que a largo plazo pueden aumentar la productividad global del sistema.

- Mejorar las condiciones de vida de la población periférica.

- Controlar el crecimiento de las áreas metropolitanas, canalizando las migraciones a los nuevos subsistemas.

- Incorporar al proceso productivo recursos inexplorados.

- Conseguir una ocupación más racional del espacio geográfico.

- Canalizar recursos a las regiones periféricas que generalmente son destinados a las grandes aglomeraciones.

En la planeación de un "polo de desarrollo" generalmente se consideran los beneficios y se minimizan los efectos negativos que se originan al implantarse éste, tales como la desestabilización del subsistema, ya que se provocan desequilibrios en cadena en el modo de producción tradicional, debido a que hay una ruptura; sin embargo, el sistema sí se beneficia porque se aprovechan los recursos, la mano de obra existente en la zona y se amplían los mercados.

La implantación de "polos de desarrollo" debe ser ventajosa debido a la desigualdad en los niveles de desarrollo; por ello se invierte en infraestructura y financiamiento por parte del sector público para que el sector privado realice inversiones

productivas en las regiones periféricas. Se les da trato preferencial para que se desencadenen así los "efectos de polarización" en la región seleccionada.

La aplicación de la política de "polos de desarrollo" ha fracasado en los países dependientes. Esto "... se atribuye a la falta de claridad de los objetivos de la mencionada política, al grado de generalidad en que se expresan y principalmente a la debilidad de los instrumentos que han puesto en práctica los gobiernos para lograrlos, entre los cuales se cuenta el marco institucional en que se desenvuelve el proceso de planificación regional y nacional". (13) Esto se puede evitar si se desarrolla, al mismo tiempo, en el centro de gravedad, en el área rural y en los diversos centros urbanos de la región un conjunto de actividades interrelacionadas para crear un subsistema integrado, de no ser así sólo se formará un enclave en la región.

Las transformaciones sociales en los "polos de desarrollo" son: la introducción de formas urbanas de vida, creación de empleos en el sector secundario y terciario, a través de una mayor movilidad social derivada del incremento de ingreso.

1.2 Enclave.

Es un territorio incluido en otro de mayor extensión, con características diferentes tanto políticas, económicas y administrativas.

(13) Unikel y Necochea, op. cit. Pág. 175.

Los enclaves se caracterizan por ser monoexportadores de productos con demanda a nivel mundial; son de propiedad foránea y tienen poca importancia en el funcionamiento de la economía donde se ubican. Estos han surgido en los países menos desarrollados a causa de la desigual distribución de los frutos del progreso tecnológico y a la internacionalización del capital y de las economías industriales de occidente. Los grandes monopolios internacionales de los países dominantes necesitan los recursos naturales de los países subdesarrollados, así como la mano de obra nativa no calificada, barata y abundante, la cual se encarga de realizar tareas pesadas con técnicas atrasadas que no requieren especialización, tales como ensamblado y manufactura.

Para los trabajos especializados donde se utiliza tecnología avanzada y eficiente se necesita mano de obra semicalificada y calificada. La primera se trae de otras regiones del mismo país y la segunda del país inversionista, con ello se mantiene la dependencia del país donde se han establecido con respecto a la metrópoli. Esta sigue siendo la propietaria de la tecnología instalada y conserva el monopolio; sólo transfiere maquinaria, renta los servicios necesarios y se beneficia de los incentivos que otorga el gobierno.

Los trabajadores extranjeros del enclave tienen altos sueldos y prestaciones, por lo tanto, un alto nivel de vida. Viven en una zona exclusiva, donde cuentan con todos los servicios y están aislados del resto de la población nativa, esta última no tiene acceso a dicha zona y habita precariamente en los sitios más inhóspitos de la región.

La producción del enclave no se destina al mercado regional y en ocasiones ni al nacional, ya que se restringe o prohíbe la venta de sus productos en estos mercados. La producción se destina principalmente a la exportación hacia países avanzados; además "... los insumos para la explotación del recurso provienen de fuera y con gran frecuencia hasta lo más indispensable que requieren los trabajadores del enclave también es extrarregional". (14) El enclave es una isla de crecimiento sostenido y "... posee una demanda asegurada en los mercados externos, puede planear su producción y en consecuencia posee índices de productividad, salarios y condiciones de trabajo superiores a las existentes en el contexto económico en el cual está situado". (15) El enclave se orienta hacia la aglomeración, busca estar bien comunicado. Sus efectos multiplicadores y de eslabonamiento son limitados, porque la exportación de la producción sólo tiene vínculos hacia atrás al utilizar materias primas e insumos intermedios. Un efecto multiplicador importante se da a partir del ingreso de los trabajadores, pero nada más. Debe considerarse que los enclaves están dentro del mercado mundial y sujetos a la competencia, por tanto resienten sus efectos y cambios cíclicos.

El enclave no se basa en consideraciones puramente económicas, sino básicamente políticas, por lo que se ha tomado conciencia de que las "superproletarizaciones" provocan pérdidas sociales y económicas.

(14) Nolasco, M. Conflicto entre ciudad y campo en América Latina. op. cit. Pág. 124.

(15) Zapata, F. La problemática del desarrollo regional. Pág. 3.

"Los países exportadores de tecnología de este modo sucursalizan su desarrollo ampliando su espacio nacional a áreas o sectores de países proveedores de recursos primarios, éstos no participan de los frutos del progreso técnico porque no son propietarios efectivos de las actividades que se instalan en su seno". (16)

El enclave no promueve el desarrollo de la región donde se instala, sino sólo establece relaciones de explotación y dependencia en las regiones poco desarrolladas por parte de los países capitalistas dominantes. El enclave constituye una unidad orgánica independiente del resto del sistema, siendo en este último donde se reflejan los efectos positivos, mientras los efectos negativos se concentran en el subsistema en el cual se ubica como por ejemplo la ruptura de las comunidades tradicionales.

El enclave no cumple con las condiciones deseadas tanto por las naciones dominantes como por las dependientes, debido a que a largo plazo tendrá "errores graves" sobre la misma estructura de dominación, tales como el agotamiento de los recursos naturales y todas las implicaciones de la monoproducción.

Esta forma de explotación ha generado gran cantidad de empleos en los países menos desarrollados, ya que requiere baja inversión por trabajador, dotación de equipo mínimo y exceso de mano de obra, que existe en nuestros países por problemas típicos de subocupación. Los enclaves son una poderosa atracción para los inversionistas en la medida en que los procesos productivos se

(16) Unikel y Necochea, op. cit. Pág. 65.

vuelven más dependientes del trabajo menos calificado y se introduce tecnología menos avanzada con respecto a los países dominantes.

Entendemos por enclave un área independiente de la región donde se localiza y que constituye una expansión de los países dominantes en los dominados ante la necesidad de espacio, materias primas, mano de obra y mercados. Existe una transferencia de tecnología y mano de obra especializada, por lo que la región sigue siendo dependiente del exterior y no tiene un desarrollo económico, pues todo lo producido sale al exterior. La mano de obra nativa sólo es utilizada en trabajos no calificados, sin generar beneficios a las regiones periféricas. Sólo acentúa los problemas socioeconómicos.

1.3 Diferencia entre polo de desarrollo y enclave.

El "polo de desarrollo" persigue promover un crecimiento sostenido en un tiempo prolongado en una región dada. Se implementa en regiones no desarrolladas una industria motriz que esté conectada con otras para generar un desarrollo económico hacia adentro que beneficie al sistema en general; para ello se permite la intromisión tanto de capital interno como externo. El "polo de desarrollo" responde a un marco institucional que sigue las políticas de planificación regional y nacional.

Los intentos de implantación de "polos de desarrollo" siguen dando lugar a enclaves; este fracaso se debe a que en general la teoría se basa en el contexto de los países desarrollados y no en

la realidad de los países subdesarrollados donde se implantan. Se soslaya un análisis verdadero de la estructura interna de la región que es considerada como homogénea, siendo ésta heterogénea. Tampoco se toman en cuenta las condiciones sociales para llevar a cabo un efectivo acople interno entre el aparato productivo y la población, para que esta última sea capaz de utilizar el aparato productivo para lograr el crecimiento esperado. Esto sólo se logrará si se transforman las estructuras internas y externas de las relaciones sociales, lo cual no es aceptado por el sistema dominante. Por ello, en lugar de crearse polos de desarrollo" en América Latina se han construido más bien verdaderos polos de subdesarrollo, debido a que el tiempo ha sido insuficiente en su realización, los recursos han sido diseminados y no se han considerado aspectos funcionales y geográficos.

El enclave únicamente responde a intereses de expansión del capitalismo dominante, que invierte en regiones poco desarrolladas, donde se genera un crecimiento hacia afuera. Los beneficios que de él se obtienen no son utilizados por la región que los produce, porque los nativos no son propietarios de los medios de producción. Por tanto, no hay ningún beneficio real para la región, pues los insumos y la mano de obra básica provienen de fuera. Los empleos que se generan para la población originaria son sólo trabajos no especializados. Es importante mencionar que el enclave es monoprodutor, por lo que esta sujeto a las fluctuaciones del mercado externo. El enclave únicamente utiliza la superficie, que se convierte en una ampliación de los

países capitalistas dominantes y no tiene como objetivo promover el desarrollo de la región donde se ubica.

2. GEOGRAFIA Y TURISMO

El campo de estudio de la Geografía es el espacio y, por tanto, los hechos y fenómenos naturales y socio-económicos que en él ocurren en un tiempo determinado. Se entiende por sector terciario de la economía el que está formado por el comercio, los servicios financieros, públicos, educativos y turísticos, que son actividades económicas necesarias para el buen funcionamiento de la sociedad, pero que no producen bienes, sólo comercializa los bienes producidos tanto en el sector primario como secundario, o se vende un servicio; estas actividades quedan fuera de la esfera de producción pero están dentro de la distribución y el consumo.

El turismo es una actividad económica terciaria que se desarrolla en un espacio específico donde existen atractivos naturales y/o culturales, con cierta infraestructura que proporciona los servicios necesarios para satisfacer las necesidades del visitante. Es por ello que la Geografía adquiere gran importancia para la realización de estudios turísticos, ya que, como señala Luis Fernández Fuster: "... el espacio en sí, donde se realiza el hecho turístico, es el campo de la Geografía turística... Porque hay, innegablemente una geografía del turismo que comprende una geografía de mercados, una geografía de circulación o tráfico y una geografía de núcleos receptores... La Geografía turística tendría en cuenta además los fenómenos de localización del hecho turístico: nacimiento, evolución,

saturación e incluso muerte de las corrientes y núcleos receptores". (17)

En México, el estudio geográfico turístico muestra aún un gran rezago, que se demuestra simplemente en la cartografía turística que hasta hace algunos años se producía en otros países; actualmente se encargan de elaborar este tipo de cartografía instituciones gubernamentales como SECTUR, PEMEX e INEGI. La Geografía, como disciplina del conocimiento, es indispensable en el desarrollo del turismo, para la elaboración de cartografía turística, ubicación de sitios de interés turístico, análisis de las características del medio natural, social y económico de las zonas turísticas para que sean realmente permanentes y tratar de solucionar los problemas que hoy enfrentan los centros turísticos de México, así como para la determinación de medidas de prevención para aminorar esta problemática en los nuevos centros turísticos recién creados o por crearse.

Ya se le está dando la importancia debida al desarrollo de la investigación turística, pero la participación de los geógrafos aún es mínima en su realización, debido posiblemente al desconocimiento de la aportación que pueden llevar a cabo en la elaboración de dichas investigaciones. Es necesario dar oportunidad a los geógrafos en las instituciones que tienen a su cargo estos estudios, así como la difusión de las investigaciones realizadas en forma independiente.

(17) Fernández Fuester L. Teoría y técnicas del turismo. Tomo I, Madrid, 1967, Citado por Ana García S. en "El campo de la Geografía en el turismo".

2.1 Actividad turística y desarrollo regional.

Se entiende por actividad turística el conjunto de cambios de lugar del ser humano, así como las actividades socio-económicas y culturales que de ellos se infieren, incluyendo todo el complejo de servicios y técnicas que atienden a las necesidades del turista y la promoción de los desplazamientos. Estos viajes son temporales y voluntarios. No ocasionan asentamientos duraderos y, por lo tanto, tampoco se realizan actividades productivas, ni lucrativas. El dinero que se gasta es obtenido por el viajero en su lugar de residencia. En estos viajes se busca la recreación, el bienestar, la seguridad física y el conocimiento de otras culturas diferentes a la propia. El turismo como fenómeno social y como mercado permite la constante interrelación entre los diferentes países que participan, provocando competencia entre ellos.

La actividad turística se ha considerado una alternativa para impulsar el desarrollo regional en las zonas económicamente deprimidas que cuentan con recursos escénicos naturales o culturales suficientes para constituir un atractivo turístico renovable e ilimitado, siempre y cuando se lleven a cabo medidas energéticas para su conservación. En estas regiones se construye la infraestructura necesaria y adecuada para satisfacer las necesidades del visitante, creándose así una serie de empleos que requieren bajos niveles de inversión, en comparación con otros sectores de la economía. Se captan divisas, se atraen inversiones que activan el crecimiento económico de las actividades económicas relacionadas directa e indirectamente con el sector

turismo, que van desde la producción agrícola, industrial, artesanal, comercial y de transporte.

Los turistas son principalmente habitantes de centros urbanos. La población rural, en general, tiene poca participación en los viajes turísticos. Esto obedece a un comportamiento social que depende de las exigencias del grupo social al cual pertenece y probablemente al nivel de ingreso, o sea, lo que se denomina un rol. En torno a la actividad turística se han creado diferentes instituciones que siguen un sistema de roles tanto profesionales, económicos y sociales, los cuales son orientados hacia la ocupación del tiempo libre en actividades recreativas o culturales.

Debe quedar claro que el turismo no produce bienes, sólo realiza un servicio, el cual se consume de acuerdo al rol al que pertenece el turista. El turismo se ubica dentro de las actividades terciarias, ya que presta un servicio al consumidor. Los servicios se habían considerado como actividades residuales e improductivas, debido a que no estaban ligadas al proceso de producción y se sostenían con el excedente económico de la sociedad, sin embargo, a partir de los años sesentas hay una basta expansión de los servicios. Ningún país se ha quedado al margen de la revolución que se ha producido en el sector terciario de la economía. Los servicios que se han concentrado en las zonas urbanas, surgieron por la incapacidad del sector agrícola para absorber el crecimiento de la población rural, creándose una corriente constante de nuevas ocupaciones de servicios.

Al concluir la segunda guerra mundial, Estados Unidos de América se convirtió en la primera "economía de servicios" y hoy, junto con Japón, tiene la mayoría de las empresas transnacionales del sector servicios en los países subdesarrollados. Esta penetración se ha dado a través del turismo, el campo financiero y el comercio de mercancías múltiples, que ha sido favorecida por la rapidez y eficacia de los medios de comunicación y de transporte, que han reducido las distancias, presentándose, además, una difusión y uniformización de técnicas, gustos, modas y una mezcla de culturas.

Los países desarrollados necesitan vender su técnica y ampliar mercados para acrecentar su prestigio y dominio sobre los países menos desarrollados que, a su vez requieren financiamiento adquirir técnicas y mercados. Es por ello que la participación extranjera en el desarrollo ha sido creciente y ningún país ha quedado aislado en el sistema al que se ha integrado.

En los sesentas el turismo internacional adquirió gran importancia debido al incremento en los niveles de ingreso y, por tanto, los centros turísticos se concentraban principalmente en Europa y Norteamérica, en donde también se generaban las corrientes turísticas. Los países subdesarrollados participaban escasamente. Con el tiempo en dichos países se aumentaron los espacios recreativos y de dominio para solucionar aparentemente los problemas de desempleo y subempleo y para aumentar los ingresos de divisas, con el objeto de equilibrar sus respectivas balanzas de pagos.

A los países subdesarrollados no les basta contar con bellezas naturales. Los atractivos turísticos que tienen son competitivos, pero si no se unen al circuito turístico internacional pueden desaparecer del mapa turístico mundial y la corriente turística desviarse a otras partes. Para estar dentro de dicho circuito se requiere financiamiento, tecnología, administración, publicidad, estudios de mercado, es decir, lo que se denomina la "tecnestructura". (18) Por ello los países menos desarrollados permiten la penetración de inversiones extranjeras, predominando las de Estados Unidos de Norteamérica, que además cuenta con el mayor mercado de turismo. Las empresas transnacionales norteamericanas han creado zonas turísticas, dentro de las áreas de influencia económica estadounidense, con el propósito de absorber el dinero que gastan en turismo sus nacionales, logrando un control oligopólico del mercado internacional de turismo.

Las inversiones se diversifican y se forman los conglomerados transnacionales de servicios, integrados por las cadenas hoteleras, las líneas aéreas y las actividades auxiliares, tales como la renta de vehículos, agencias y clubes de viaje, etc. Las corporaciones turísticas transnacionales venden el viaje completo al turista, incluyéndole todos sus gastos, que se paga en el país de origen del turista. Esto obstaculiza la entrada de divisas al país que se visita. Las divisas que ingresan las captan las empresas transnacionales y

(18) Término utilizado por Galbraith J. K. citado por Moreno Toscano. La estructura internacional del negocio turístico. Comercio Exterior, México, vol. XX, Núm. 3, marzo 1970. Pág. 247.

salen del país por pago de intereses o regalías. La tendencia de las empresas transnacionales, dentro de las actividades turísticas, es seguir expandiéndose, por medio de la tecnología más avanzada, a la que tienen mayor acceso, como por ejemplo los sistemas computarizados de reservación, que desplaza gran cantidad de mano de obra.

Las empresas transnacionales generalmente tratan de evadir al fisco. Operan casi cerca de la bancarrota, por lo que se ven obligadas a buscar capital en el exterior. Por el dinero obtenido que regularmente es de la propia empresa, se pagan altas tasas de interés, por lo que ella misma recibe los intereses. Si a esto se agrega la lenta recuperación del capital invertido y las fluctuaciones del mercado debido a que no se tiene una corriente constante de turismo, así como la dependencia de capitales externos e importación de tecnología, los beneficios que obtiene el país y la región son mínimos con respecto al alto costo social y económico que representa. Lo más probable es que el sector turismo "... funcione como apéndice de la economía foránea proveedora de los bienes y los recursos de inversión y se convierta en un enclave de modernidad y confort en un medio social atrasado a cuya modernización no contribuye de ninguna manera significativa". (19)

El sector turismo está integrado por: establecimientos de hospedaje que generan empleos para su mantenimiento y operación; establecimientos de preparación y venta de alimentos, que causan

(19) Navarrete, J. El turismo y la economía de los países en desarrollo. Comercio Exterior, México, vol. XXI, julio 1971 Pág. 598.

demandas en otros sectores de la economía, como por ejemplo en las actividades agropecuarias; el comercio especializado, como las artesanías, prendas de vestir y curiosidades en general; transportación turística y agencias de viaje y, finalmente, las diversiones y espectáculos, que se consideran pertenecientes a este sector sólo si están ubicados en las zonas turísticas.

Los proyectos turísticos se llevan a cabo de acuerdo a una "planificación indicativa", (20) o sea, se orientan hacia las zonas que teóricamente son más convenientes para el país y que aparentemente son regiones con pocas posibilidades de desarrollo, con elevados niveles de desempleo y, por tanto, con bajos niveles de vida.

Para favorecer su desarrollo el Estado crea la infraestructura básica y proporciona los insumos que llegan de fuera de la región. Gran parte de ellos son importados. También promueve las inversiones privadas mediante generosas concesiones, por lo que obtiene un ingreso fiscal muy reducido y poco importante.

Se espera que la creación de un nuevo centro turístico provoque una reacción en cadena en otros sectores de la economía, los cuales deberán satisfacer las demandas del turismo. Generalmente no sucede así. Los inversionistas privados, tanto extranjeros como nacionales, no reinvierten sus utilidades en la región, sino que salen hacia el extranjero por pago de intereses y de regalías por los préstamos otorgados o simplemente se

(20) García de Fuentes, A. Cancún: Turismo y subdesarrollo regional. U.N.A.M. 1979. Pág. 12.

invierten en otros sectores de la economía que están fuera de la región.

La actividad turística tiene mayor apoyo con respecto a otras actividades más factibles de desarrollo en la misma región, debido a que su periodo de gestación es más corto, requiere menores recursos; genera ingresos de divisas no reembolsables aparentemente, así como empleos con menor costo de inversión, aunque estos últimos no son permanentes, ya que dependen de las fluctuaciones del turismo. Debe tomarse en cuenta que la constante corriente migratoria provoca mayor demanda de empleos, agudizándose los contrastes sociales.

Como lo expuso R. Quintero Torres en el X Congreso Nacional de Geografía: "La actividad turística, como muchas otras actividades económicas, no sólo responde a la implementación de las políticas internas o a las decisiones de los grupos locales de poder, sino que también obedece a una división internacional del trabajo, donde unos países...ordenan de acuerdo a sus intereses, tanto económicos como geopolíticos particulares, la o las actividades más convenientes para ciertos estados". (21)

El turismo es una actividad monopolica que expande el dominio capitalista hacia nuevos espacios y es altamente redituable para los inversionistas extranjeros y nacionales que al fin de cuentas son los únicos beneficiados.

(21) Quintero Torres, R. Geografía turística: ideas para una teoría X Congreso Nal. de Geografía. Memoria Tomo II, Méx., 1985 Pág. 117.

2.2 Políticas de desarrollo del turismo en México.

El turismo como actividad económica lucrativa surgió en México en los años veintes. En un principio no se veía como un sector estratégico para la economía del país, por tanto no tenía control oficial. Su crecimiento se debió a varios factores, tales como: desarrollo de los medios de comunicación y de transporte, de los sistemas de crédito, mejoras salariales y vacaciones pagadas, que permitieron mayor tiempo libre; a esto debe agregarse la disminución de los trámites migratorios en nuestro país, lo que originó mayor ingreso de turistas, principalmente norteamericanos, de cuya entrada se tiene registro por primera vez en 1929; en ese mismo año el gobierno trata de participar en esta actividad y crea la Comisión Mixta Proturismo para fomentar el turismo extranjero en nuestro país y conjugar la participación pública y privada. El primer centro turístico importante fue la ciudad de México. En ella se construyeron numerosos hoteles, que se dividían en categorías, de acuerdo a los servicios que ofrecían.

En 1930 las corrientes turísticas eran poco significativas, debido a la crisis económica norteamericana, principal mercado turístico de México. En 1931 se establecieron en el país las vacaciones pagadas, con lo cual se inició el turismo nacional. En 1933 se creó el Departamento de Turismo, dependiente de la Secretaría de la Economía Nacional, pero en 1935 fue la Secretaría de Gobernación la que se encargó nuevamente de esta actividad, a través de la Comisión Nacional de Turismo, la cual reglamentó los servicios turísticos. Se continuó con la

construcción de carreteras y aeropuertos, se establecieron en el país las agencias de viajes extranjeras que vendían los paquetes turísticos (transporte, hospedaje y alimentación), entre las que se encontraban la Mexican Travel Advisors (MTA), American Express y la Mexican Travel Plans. Se inició, además, una intensa promoción de nuestro país en las principales ciudades norteamericanas.

En 1940 se impulsó la industrialización y la sustitución de importaciones, buscando un desarrollo hacia adentro. Se requerían divisas para financiar las importaciones de tecnología que promoviera el desarrollo nacional. El turismo contribuyó a ese objetivo, por ello se siguió fomentando, sobre todo en Acapulco, donde se efectuaron expropiaciones ejidales cuya justificación fue la utilidad pública que dichas zonas representaban. En 1945 se fundó la Asociación Mexicana de Agencias de Viajes (AMAV). En este año empieza la estabilidad, crecimiento y desarrollo de la actividad turística con mayor participación oficial.

Al finalizar la segunda guerra mundial México capta una gran cantidad de turistas debido a que los países tradicionalmente turísticos inician su reconstrucción. Al lograrla, en México disminuye el turismo.

En el régimen de Miguel Alemán el país abre sus puertas a la inversión extranjera y da numerosas concesiones, se establece la Ley de amparo para limitar la constitución de ejidos y se continúa con la expropiación de tierras ejidales en Acapulco en favor del desarrollo turístico. En 1949 se promulgó la primera

Ley Federal del Turismo para regular el funcionamiento de los servicios turísticos.

En la década de los cincuentas se instalaron en nuestro país las primeras cadenas hoteleras de capital norteamericano. Los principales centros turísticos eran la ciudad de México y Acapulco. Nuestro país se afilió a la Organización Mundial de Turismo (OMT) y entró al mercado mundial del turismo. En 1956 se creó FOGATUR, Fondo de Garantía y Fomento del Turismo, manejado por Nacional Financiera. Su objetivo era estudiar y cooperar para el desarrollo de nuevos centros turísticos. Fomentaba los servicios y daba garantía de créditos para inversiones turísticas.

En la década de los sesentas se introdujo el jet y se impulsó el turismo en nuestro país con un acelerado crecimiento de la capacidad hotelera, infraestructura carretera y otros servicios. Se promulgó la segunda Ley Federal del Turismo y se estudiaron los mercados turísticos externos e internos. En 1969 se creó INFRATUR, Fondo de Promoción de Infraestructura Turística, cuyo fin fue impulsar nuevos centros turísticos y reacondicionar los existentes, fomentando la inversión privada y realizando obras de infraestructura.

En los setentas se realizó una planeación en el sector turismo, tanto a nivel nacional como regional, y se empezó a impulsar el turismo social. En 1971 se decretó la constitución de fideicomisos por parte de las instituciones nacionales de crédito; aumentando así la inversión nacional y extranjera en las costas sin violar la Constitución, en la cual se especifica que

éstas son sólo propiedad de la nación. Los bancos mexicanos vendían certificados de participación, los cuales solo producían utilidades pero no otorgaban la propiedad. En 1973 el gobierno rescató de la quiebra a Nacional Hotelera S. A., que operaba con participación estatal mayoritaria. En este año se promulgó una nueva Ley Federal de turismo y se crearon los fideicomisos ejidales, donde han establecido empresas turísticas. A los ejidatarios se les otorgan obras de desarrollo social pero no utilidades.

En 1974 se creó la Secretaría de Turismo (SECTUR) como órgano del poder ejecutivo federal, siendo el instrumento legal que programa, fomenta, coordina, opera y vigila la actividad turística. El FONATUR, Fondo Nacional de Fomento al Turismo, en el que se integraron el FOGATUR y el INFRATUR, tiene como funciones promover, asesorar y financiar los programas de desarrollo turístico orientados hacia zonas específicas, donde se llevarán a cabo proyectos integrales. Sus recursos los obtienen tanto del sector público, como del privado y por inversiones extranjeras financiadas por el BID (Banco Interamericano de Desarrollo).

En 1975 disminuyó el turismo receptivo, debido a la publicidad adversa contra el país, al impuesto del 15% en bebidas, alimentos y al boicot judío, que se produjo por el apoyo de México a la resolución de la ONU, que declaró al sionismo como racista. En 1976 repuntó el turismo receptivo norteamericano por la devaluación de nuestra moneda.

En este período se promovió al turismo con mayor fuerza para equilibrar nuestra balanza de pagos mediante la explotación de los recursos turísticos, buscando el desarrollo de zonas económicamente deprimidas tratando de disminuir el éxodo rural al crear empleos de baja inversión y así provocar una reacción en cadena; estos objetivos dieron origen en 1979 al Plan Nacional de Turismo (SIPLANTUR), el cual se planteó las ventajas que conlleva esta actividad, como: la explotación ilimitada de recursos renovables con un mínimo de importación y gran potencial de exportación por lo que tiene una importante contribución al equilibrio de la balanza de pagos, genera empleos con una baja inversión y promueve el desarrollo de regiones deprimidas económicamente, ya que permite una distribución más equitativa del ingreso entre los diferentes sectores económicos. Además señaló que el turismo es principalmente campo de la inversión del sector privado nacional y, por tanto, existe una menor dependencia de la inversión extranjera; sin embargo, esto es relativo. El turismo es manejado mayoritariamente por transnacionales, por lo que existe una gran dependencia tanto de la técnica como del capital externo. También se consideró en dicho Plan la importancia del fomento del turismo interno. Se reconoció que permite el mayor aprovechamiento de la planta turística instalada y, a largo plazo sustentará el desarrollo de esta actividad y permitirá cierta independencia del exterior. Esto no se ha llevado a la práctica. Todas las instalaciones y servicios turísticos están orientados hacia el turismo externo.

Es importante señalar que el Plan no sólo abordó los aspectos positivos que genera la actividad turística, sino también los negativos, entre los que mencionó: el congestionamiento provocado por la promoción de una sola zona turística; la contaminación y degradación ecológica generadas por la actividad humana y turística, que produce molestias, enfermedades y un desagradable aspecto visual. Para superar estos aspectos se propusieron las medidas pertinentes para conservar el medio ambiente; reconoció que existe una baja integración de las regiones turísticas costeras, debido a que la mayoría de los insumos provienen de fuera de la región, generándose filtraciones. Para evitarlo planteó que el grueso del gasto del turista se quede en el país, estableciendo mecanismos que permitan la integración de la región y no se cree una economía de enclave, aislada del contexto que la rodea. Entre las medidas planteadas destacaron el impulso a establecimiento medios manejados por inversionistas locales proveídos por los pequeños productores regionales y que estos últimos estuvieran agrupados en cooperativas.

En el sexenio 1982-1988 se continuó con la misma política y se elaboró un nuevo plan turístico, denominado PRONALTUR. En él se consideró a la actividad turística como estratégica en el desarrollo del país, ya que genera empleos, capta divisas, ayudando a abatir la inflación, y sirve para difundir la cultura y valores de México. Este plan propuso ampliar la planta turística para desarrollar zonas prioritarias y crear nuevas regiones turísticas, manteniendo así la competitividad,

fomentando el turismo receptivo al ofrecer diversidad y calidad en servicios.

Dentro de las zonas prioritarias se señaló el Pacífico, sobre todo porque ofrece destinos de playa, centros culturales y artesanales.

De 1983 a 1985 y posteriormente en 1988 se desincorporó la industria paraestatal del sector público, vendiéndose las empresas no prioritarias para el país, debido a que operaban con pérdidas. Otras se fusionaron o transfirieron a los gobiernos estatales. Entre las que se vendieron estaban varios fideicomisos turísticos, numerosos hoteles, como los hoteles El Presidente y Nacional Hotelera S. A. Se liquidó Aeroméxico al declararse en quiebra, después de un largo paro de actividades por parte de sus trabajadores. Se vendieron además las acciones que el sector público tenía de la compañía Mexicana de Aviación S. A.

Es en ese sexenio cuando el gobierno dejó de intervenir significativamente en la actividad turística y permitió la mayor entrada de capital externo para su desarrollo, lo que generó mayor dependencia de nuestro país con respecto a los países dominantes y el manejo de éstos sobre una parte estratégica de nuestra economía. Se permitirá una mayor fuga de divisas, sobre todo porque ni las líneas aéreas serán manejadas por el sector público, sino por el sector privado que no siempre invierte las ganancias en el mismo país.

Al iniciarse el período 1989-1994 se recalcó que el turismo será "... la segunda fuente generadora de divisas por encima de

la industria maquiladora y en seguida de las ventas de petróleo al exterior..." (22) y se estimulará la inversión en dicha actividad del sector privado; esto es un grave riesgo si se considera que el turismo es fluctuante, depende en gran medida del exterior, por lo tanto, es especulativo y de gran fragilidad. No es recomendable depender en gran medida de él. Si se permite al sector privado manejar completamente esta actividad se originará una mayor fuga de divisas.

Se han tomado acuerdos entre SECTUR, INFONAVIT y SEDUE para elevar el nivel de vida de la población que habita en los centros turísticos y evitar los tremendos contrastes que ya se presentan, así como el desempleo creciente, la falta de vivienda y servicios urbanos, la irregularidad de la tenencia de la tierra y el alto costo de la vida. Para lo cual se pusieron en marcha diez megaproyectos de desarrollo turístico en el país, los cuales tienen también como objetivo revolucionar la oferta turística hacia los crecientes mercados internacionales, aumentando así la influencia de visitantes extranjeros y, a la vez, ampliar la planta turística. (23)

Aún no se ha alcanzado el nivel de la actividad turística de acuerdo con las potencialidades del sector, por lo que se plantean los objetivos anteriores y se propone modernizar e impulsar la infraestructura para contribuir al desarrollo económico nacional y al equilibrio regional. Para ello es necesario, en primer lugar, modernizar el transporte, ya que

(22) Uno más Uno, 10 de febrero de 1989. Pág. 16 Secretario de Turismo.
Carlos Hank González titular de la Sría. de Turismo.

(23) El Universal, 09 de agosto de 1989. Pág. 1 y 10.

opera con equipo obsoleto y con altos costos, lo que provoca deficiencias.

Otras medidas que podrían tomarse para impulsar el turismo son: agilizar los trámites migratorios y aduanales; actualizar reglamentos; utilizar al máximo la planta turística, fomentando el turismo social a bajo costo en temporadas bajas, y apoyar los estudios interdisciplinarios en los que participen las diversas Secretarías de Estado relacionadas con la actividad turística.

También deberá buscarse la sustitución de la deuda pública por inversión extranjera directa que financie la infraestructura de zonas de alto potencial y desarrolle los corredores turísticos, que contribuya con tecnología y estándares operativos de eficiencia que mejoren la competitividad internacional; igualmente se necesita emprender fuertes campañas publicitarias en el extranjero y establecer medidas para la conservación del medio ambiente.

En los Perfiles del Programa de Gobierno 1988-1994 se sostiene que: "El impulso a la actividad turística descansa, en suma, en cuatro razones socio-económicas: capacidad para generar empleos, impulso al desarrollo regional, captación de divisas y, en lo fundamental, el cumplimiento de la demanda generalizada de esparcimiento y recreación de la sociedad." (24) En estos objetivos se resume la política que seguirá el actual gobierno mexicano, que no es más que una continuación de las políticas

(24) Síntesis: Perfiles del programa de gobierno 1988-1994. CSG, IEPES, CEPES, PRI. Pág. 79.

anteriores, o sea, el manejo de la actividad turística por el capital extranjero.

2.3 El turismo y la atracción internacional: dos ejemplos mexicanos.

México cuenta con diversos lugares de interés turístico, pero los más conocidos internacionalmente son: Acapulco y Cancún. Ellos constituyen la prueba más evidente de enclaves turísticos, ya que ahí se observan grandes contrastes socioeconómicos. Existen determinadas zonas, como la hotelera con todos los servicios, lujo y bienestar, pero al mismo tiempo, en la periferia o a unos cuantos kilómetros, se encuentran ciudades perdidas habitadas por la población local o inmigrante, subempleada o desempleada. En estas últimas zonas hay graves carencias, tanto en viviendas, que tienen que improvisar, como en los servicios más indispensables.

Estos centros turísticos están ubicados en dos de los estados de más bajo nivel de desarrollo económico del país. Cuentan con una planta industrial mínima y sus actividades primarias son de subsistencia. Precisamente por esta situación se crearon estos sitios de atractivo turístico, competitivos internacionalmente, que tratan de captar el mayor número posible de divisas, generar empleos, abatir la emigración e impulsar el desarrollo de la región y el estado donde se localizan. Para lograr estos objetivos se permitieron las inversiones de capitales extranjeros, por lo que se han instalado las grandes

cadenas hoteleras, las cuales son manejadas por monopolios internacionales que están inmersos en el mercado turístico mundial.

Sin embargo, pese a los objetivos que se persiguen, la creación de centros turísticos mexicanos únicamente ha respondido a la necesidad de ampliar los espacios recreativos de los países dominantes y no a las necesidades de la región donde se ubican. Se han desaprovechado otros recursos como la pesca, el suelo y la vegetación con que cuentan estas zonas, los cuales explotados adecuadamente, con tecnología e inversiones apropiadas, posiblemente mejorarían la situación económica general de la región, aunque a largo plazo. El turismo no ha dado esta solución, debido en gran parte a que el capital captado no se reinvierte en la región.

A pesar de todo lo que se ha dicho en favor del turismo, en las regiones donde se desarrolla esta actividad no se han constatado esos beneficios, por ejemplo:

ACAPULCO era un pueblo de pescadores. A partir de los años 20's se empezaron a crear algunos establecimientos para satisfacer la demanda del turista. En 1936 se terminó la carretera México-Acapulco, permitiendo el rápido acceso de los capitalinos a esta playa. Las construcciones se multiplicaron a lo largo del litoral, pero muchas de éstas eran propiedad de norteamericanos.

En el período presidencial de Miguel Alemán se le dió un fuerte impulso a Acapulco. Se realizaron obras de infraestructura y se expropiaron tierras ejidales por ser de utilidad pública.

Fue hasta 1960 cuando este puerto se incorporó al turismo masivo internacional, constituyéndose como el primer y más importante centro de atracción turística del país. Comenzó así un crecimiento desmedido, hipertrófico, incontrolado y extensivo, que no siguió ninguna planeación. No se previeron las posibles consecuencias, debido, en gran parte, a la fuerte inmigración que provocó una fuerte presión en el uso del suelo, originándose todos los problemas de urbanización que enfrentan los países en vías de desarrollo, sobreexplotándose la capacidad ambiental, que da una imagen negativa, debido a la contaminación.

Este centro turístico se ubica en uno de los estados más rezagados en el desarrollo de nuestro país, Guerrero. Ahí se expresan las desigualdades sociales y se concentran las limitaciones del capitalismo del subdesarrollo.

Acapulco ha acentuado la disparidad entre este centro y sus regiones circundantes, ya que ejerce una fuerte atracción para los campesinos, los cuales abandonan sus tierras en busca de mejores alternativas. En Acapulco se da el fenómeno de una fuerte inmigración, la cual provoca la explosión demográfica que se presenta en esa ciudad. El puerto tiene uno de los mayores índices de crecimiento demográfico del país, la mayoría de la población no ha nacido en ese lugar. Viene del interior del estado o de otras entidades.

La economía de Acapulco es monoestructural, especializada en actividades terciarias. La mayoría de la PEA está empleada en el sector turismo, pero debe considerarse que el empleo es inestable. Tiene una variación estacional que depende de

temporadas altas o bajas específicas, lo que da como resultado un subempleo y desempleo masivo, debido a que no se satisface la demanda.

Otro grave problema es el déficit de vivienda que ha favorecido la especulación del valor del suelo y su encarecimiento. Se presentan invasiones por ocupación colectiva de tierras ejidales, lotes baldíos o zonas poco accesibles como las laderas de las montañas, donde se forman asentamientos espontáneos que viven en condiciones muy precarias, sin ningún servicio y sin ningún control. El gobierno ha tratado de impedir estos asentamientos irregulares, pero existe una fuerte resistencia de los colonos para desalojar las zonas ocupadas. Se ha optado por la expropiación de los terrenos, que posteriormente se les vende a los colonos.

Acapulco está dividido en tres sectores. El primero es exclusivo para el turismo (penínsulas y costas), donde se ubican la zona hotelera de lujo y fraccionamientos residenciales. El segundo está orientado a los servicios para el turismo y la población local. El tercero se ubica al norte de la ciudad, en donde predomina la habitación popular y el paracaidismo; en esta última zona prevalece el hacinamiento y la insalubridad.

La contaminación del medio ambiente por basura y aguas negras que van a dar directamente al mar también es un problema delicado en Acapulco. Ahuyenta al turismo y genera enfermedades infecciosas.

Igualmente se han originado males sociales como: drogadicción, delincuencia, prostitución, etc., que han ido degradando a la población.

El municipio carece de los recursos suficientes para mejorar y mantener la infraestructura. La construida se ha realizado con subsidios y no precisamente para beneficiar a la población local, sino a la actividad turística.

Se puede decir que "Acapulco, hoy, después... de cuantiosas inversiones, tanto públicas como privadas en la actividad turística, y a pesar de la apariencia de modernidad, comodidad y lujo que distinguen a la zona hotelera, se encuentra sumido en un profundo atraso. Su crecimiento económico sólo ha beneficiado a unos cuantos que se encuentran íntimamente vinculados a los intereses monopolistas tanto nacionales como extranjeros, que controlan la actividad turística en México." (25)

CANCUN que se encuentra en el estado de Quintana Roo, tuvo un desarrollo más reciente, inició operaciones a partir de 1975. Fue financiado con recursos federales, participando a través de sus Secretarías de Estado con el 22.05 %. (SAHOP, SARH, CFE, ASA y SCT). Infratur participó con el 32.30% y el Banco

Interamericano de Desarrollo aportó el 45.65%. Este centro turístico se creó en una zona deshabitada, que ofrecía un balneario en el mar y zonas arqueológicas.

El proyecto de desarrollo se realizó a un ritmo rápido. En cinco años se construyó completamente la estructura a lo largo de

(25) Ramírez Mendoza, M.G.. El impacto del turismo en el desarrollo socioeconómico de Acapulco. Instituto de Geografía. U.N.A.M. Boletín N° 9. 1979. Pág. 362.

una angosta península de coral, donde se ubicaría la zona hotelera, un campo de golf, un centro de convenciones; cerca se edificaría la zona comercial y el aeropuerto, así como numerosos establecimientos que proporcionan diversos servicios turísticos. La zona urbana habitada por la población permanente quedó fuera de la zona hotelera.

"La excepcional calidad de los atractivos naturales de Cancún, y sus paisajes, así como las características de la tenencia de la tierra, su virtual ausencia de asentamientos humanos... además de su posición geográfica en relación con las islas del Caribe y su cercanía a los principales centros emisores de turismo de los E.U.A...." (26).

Fue el primer centro turístico que se llevó a cabo siguiendo una planeación, para ofrecer una oferta diversificada de servicios; sin embargo, no partió del conocimiento de las características y problemática de la región, sino de la satisfacción de intereses particulares. Ya empiezan a presentarse graves problemas como la inmigración de los estados vecinos como Yucatán. Los inmigrantes viajan a Cancún en busca de trabajo, sobre todo en las temporadas altas. También ha llegado gente del Distrito Federal para radicar definitivamente provocándose un crecimiento de la población y, por tanto, un déficit de vivienda. Sólo un número reducido de habitantes ocupa viviendas populares creadas por FONATUR para la población local en las ciudades satélites como por ejemplo Puerto Juárez, donde las rentas son

(26) CANCUN. Un desarrollo turístico en el costa turquesa. México, 1982. Pág. 19.

muy elevadas. La mayoría de la población vive en asentamientos irregulares, improvisados y autofabricados con material de la región, situados a varios kilómetros de la zona turística y que no cuentan con los servicios indispensables.

El carácter aleatorio del turismo provoca que el trabajo sea eventual. Aún no se reciente el desempleo, pero éste ya empieza a presentarse, sobre todo en la construcción, aunque después del ciclón Gilbert en septiembre de 1988 se ha reactivado este sector.

Los daños causados por el ciclón hicieron más patentes los errores que se cometieron en la construcción de Cancún. Una versión periodística lo resumió de la siguiente manera:

"Gilbert barrió con la fastuosa escenografía de oropel... Detrás de las fachadas capeadas por los azotes de la arena se descubre la incoherencia de una ciudad hecha al vapor, aunque planificada por computadora. Con pretenciones de lujo internacional que no corresponden a la mentalidad de los responsables de la infraestructura. Cada vez se construyen más cuartos de hotel sin que se resuelvan los problemas de desagüe..." (27)

Aún no son graves los problemas de contaminación, pero ya empiezan a presentarse. No hay sistemas de limpia y mantenimiento eficientes. Anteriormente las aguas negras se desechaban en la Laguna Nichupté, lo que provocó un aspecto desagradable, se decidió rellenarla, pero ello originó violentas transformaciones ecológicas.

(27) Uno más Uno. 13 de noviembre de 1988. Pág. 15.

Otro problema que enfrenta Cancún es el de abastecimiento. Desde alimentos, hasta la energía, se tienen que traer de grandes distancias debido a que Quintana Roo no cuenta con las bases productivas más indispensables, importándose a los insumos básicos. La Península de Yucatán, en su conjunto carece de la capacidad suficiente para proporcionar todo lo que se requiere en Cancún.

Las difíciles condiciones geográficas (rocas cálizas y suelos pobres) y el poco estímulo a la producción agrícola y ganadera, porque no son redituables, encarecen los precios de los productos básicos, haciendo la vida del trabajador más difícil.

No se ha propiciado, además el desarrollo de la industria de transformación en la región para satisfacer las necesidades del centro turístico.

Por todo lo anterior, se observa que la actividad turística no ha logrado los objetivos que se ha propuesto. Si se considera el elevado índice de inversión en infraestructura que realiza el Estado no se justifica el alto costo social; entre sus metas principales están las siguientes:

a) Generación de empleos: El turismo es una actividad económica fluctuante que depende en gran medida del mercado externo, al cual esta dirigido y, por tanto, es especulativo. Debido a ello, aunque se crean empleos con baja inversión si se compara con la que requieren otras actividades económicas éstos no son constantes ni estables, su característica principal es la eventualidad. Dependerá, en gran medida, de la demanda del servicio turístico, o sea, se contrata personal por temporadas,

dándose una solución parcial al desempleo, que es creciente. Debe considerarse que el centro turístico funciona como un foco de atracción para la población de las regiones periféricas, que en la mayoría de las veces no encuentra empleo y pasa a formar parte del ejército de mano de obra barata y no calificada. Al acentuarse el problema del desempleo en la zona, se abona el terreno para el surgimiento de la "economía subterránea", en la que se realizan actividades marginales como: prostitución, tráfico de drogas, latrocinios, fraudes, transacciones monetarias ilícitas, trabajos ilegales no registrados y evasión fiscal. (28)

Es importante señalar que los puestos estratégicos en las empresas transnacionales turísticas son ocupados por personas calificadas que es traído de sus propios países, el cual goza de grandes privilegios.

b) Captación de Divisas: Esta es relativa. Son pocas las que entran al país y muchas menos las que se reinvierten en él. Esto se debe en gran parte a que la mayoría de los gastos son pagados en el lugar de origen del turista. No debe olvidarse que los servicios turísticos son manejados principalmente por empresas transnacionales, las cuales pagan pocos impuestos debido a las concesiones otorgadas para promover la inversión o porque operan generalmente en números rojos, y que generalmente recurren a empréstitos de capital en el exterior, cubriendo altas tasas de interés que pagan con las divisas captadas. A lo anterior hay que agregar el pago de regalías, patentes y auxilio técnico. Las

(28) F. F. Clairmonte y J. H. Cavanagh. Las empresas transnacionales y los servicios: La última frontera. 1ª parte. Comercio exterior. vol. 36, núm. 4 México, 1986. Pág. 296.

pocas divisas que quedan en el país son acaparadas por la burguesía dominante la cual reinvierte mínimamente en la región o en el país. Por tanto, no se recupera ni siquiera la inversión en infraestructura que realizó el Estado.

c) Integración regional: No se logra debido a que esta actividad desestima las necesidades de la región y a que esta última es incapaz de proporcionar los insumos necesarios para su desarrollo. La planeación se hace sin tomar en cuenta la región en su conjunto, además se propicia el abandono del campo y se desintegran las comunidades rurales cercanas, ya que la zona turística constituye un centro de atracción que funciona como un órgano independiente que se abastece hasta de los más indispensable extrarregionalmente. Esto impide que haya un consumo significativo de lo que produce la región, o que tenga un beneficio importante. No existe reinversión en ésta para desarrollar otras actividades económicas que disminuyan la dependencia exclusivamente del turismo. La retroalimentación es inexistente por lo que la región más bien se desintegra. Se pierde la identidad cultural, el modo de producción tradicional y se establecen fuertes contrastes económicos. La infraestructura se crea para satisfacer las necesidades de unos cuantos, los cuales no habitan permanentemente en la zona.

3. EL ESTADO DE OAXACA Y SU POTENCIAL TURISTICO.

El vocablo Oaxaca proviene de la palabra indígena Huaxyácac que significa; Huaxin: guaje y yácac: en la punta. Se interpreta como: "en la punta o al extremo de los guajes", o sea, donde comienzan a crecer los árboles del guaje. Cada grupo indígena denomina a la región en su idioma "lugar o tierra de los guajes". (29) La palabra Huaxyácac se transformó posteriormente en Oaxaca, como actualmente se le conoce. Los españoles llamaron al lugar Antequera.

Oaxaca es estado libre y soberano por decreto desde 1824. Está dividido en 30 Distritos y 570 municipios. Se elige gobernador cada seis años.

3.1 Desarrollo histórico.

La diversidad de razas que constituyen el estado de Oaxaca y los vestigios arqueológicos existentes hacen suponer que antes de que los zapotecas y mixtecas se establecieran en él, éste ya estaba poblado por una gran heterogeneidad de razas, mismas que fueron invadiendo el territorio en diferentes épocas, ubicándose en valles y montañas. Prueba de ello es la variedad de idiomas. Posteriormente, con la familia mixteca-zapoteca se formó una nación extensa y poderosa quedando como núcleos aislados: los mixes, huaves y chontales.

En el Preclásico (800 a. C. - 200 d. C.) se observa influencia olmeca, maya y teotihuacana. Aún no se diferencias las

(29) Macazaga, Ordoño, César. Nombres geográficos de Méxicc. 1979. Pág. 108 y 109.

culturas mixteca y zapoteca. Los excedentes agrícolas favorecen el desarrollo de las actividades culturales.

En el período Clásico (200 a 1000 d. C.) la cultura zapoteca alcanza su esplendor. Se extiende desde el Valle de Oaxaca hasta el Istmo de Tehuantepec. Predomina la influencia teotihuacana en su arquitectura y cerámica. Los mixtecos empiezan ejercer presión sobre los zapotecas. Se establecen en los valles, donde coexisten con otros grupos.

En el período Postclásico o histórico (1000 a 1521) se alcanza el esplendor mixteco. Ocuparon la parte occidental del estado; hasta la costa. Estaban confederados en 112 señoríos, siendo un pueblo desarticulado política y militarmente debido a la compleja orografía. Tenían un régimen teocrático militar. En su arquitectura y cerámica se observa la influencia tolteca.

Oaxaca era el paso obligado para las relaciones comerciales con las culturas maya-quiché. Los zapoteca y los mixtecas eran hábiles mercaderes y alfareros que se beneficiaban del oro, la plata y el cobre.

Los aztecas empezaron a incursionar el territorio mixteco, pero no lo dominaron, sino hasta 1505 en que fueron vencidos por Cuitláhuac, teniendo que pagar grandes tributos.

Estos pueblos dejaron una rica herencia cultural que aún no ha sido lo suficientemente estudiada y mucho menos aprovechada como un recurso turístico histórico-cultural.

A la llegada de los españoles la región se encontraba bajo el dominio azteca, pero conservaba su división político interna (reinos). La conquista la realizó Francisco de Orozco en 1521. En

1526 los españoles establecieron en los Valles Centrales la localidad de Huayácac que posteriormente denominaron Antequera. Hernán Cortés se opuso a este asentamiento y declaró como propias estas tierras. En 1529 Carlos V otorgó a Cortés el título de Marques del Valle de Oaxaca, excluyendo la Villa de Antequera a la que dió rango de ciudad.

El catolicismo cobró fuerza entre los indígenas y los frailes introdujeron el cultivo de la caña de azúcar y la morera para obtener seda. Así como la extracción de minerales además promovieron la realización de importantes obras arquitectónicas como: iglesias, conventos y colegios que dan la belleza arquitectónica colonial característica de la ciudad, siendo un atractivo turístico importante.

En el siglo XVI las costas oaxaqueñas fueron constantemente visitadas y saqueadas por piratas ingleses pero no se establecieron en ellas.

En 1827 se creó el Instituto de ciencias y artes.

En 1859 se inició la construcción del ferrocarril interoceánico para unir el Atlántico y el Pacífico.

3.2 Aspectos Físicos.

LOCALIZACION

En la época Revolucionaria el estado no tuvo organización ni participación en el movimiento, sólo se opuso a sus gobernantes. Oaxaca se encuentra en la parte sur del país y pertenece a la región geoeconómica Sur. Se ubica entre los paralelos 15° 39' 21"

y 18° 43' 18" Latitud Norte y los meridianos 93° 52' 06" y 98° 32' 06" Longitud Oeste. Limita al oeste al estado de Guerrero, al noroeste con Puebla, al norte y noreste con Veracruz, al este con Chiapas y al Sur con el océano Pacífico, con el que tiene 509 km. de litoral.(30)

La extensión territorial del estado es de 95 364 km.2, que representan el 4.8% del territorio nacional, por lo que ocupa el 5° lugar en el país por su superficie.

El estado de Oaxaca se divide en ocho regiones, según Enrique Irazoque, (utilizada por INEGI) ver figura No. 1 y son las siguientes:

- | | |
|---------------|--|
| I. CAÑADA. | Extensión: 4 272.74 km".
Constituida por los distritos de Teotitlán y Cuicatlán. |
| II. COSTA. | Extensión: 12 501.79 km". Formada por los distritos de Jamiltepec, Juquila y Pochutla. |
| III. ISTMO. | Extensión: 19 975.57 km".
Conformada por los distritos de Juchitlán y Tehuantepec. |
| IV. MIXTECA. | Extensión: 16 333.10 km".
Integrada por los distritos de Silacayoapan, Teposcolula, Nochistlán, Tlaxiaco, Huajuapán, Coixtlahuaca y Juchitahuaca. |
| V. PAPALOPÁN. | Extensión: 8 678.15 km".
Conformada por los distritos de Tuxtepec y Choapan. |

(30) ANUARIO ESTADÍSTICO DEL EDO. DE OAXACA, INEGI. Gob. del Edo. de Oaxaca 1989. Pág. 5.

VI. SIERRA NORTE

Extensión: 9 347.96 km². Formada por los distritos de Ixtlán, Villa Alta y Mixe.

VII. SIERRA SUR.

Extensión: 15 492.33 km². Constituida por los distritos de Putla, Sola de Vega, Miahuatlán y Yautepec.

VIII. VALLES CENTRALES.

Extensión: 8 762.36 km². Formada por los distritos de Etna, Zaachila, Centro, Tlacolula, Zimatlán, Ocotlán y Ejutla. (31)

3.2.1. Regiones fisiográficas de Oaxaca.

A: Sierra Madre del Sur

Comprendida en la región Costa, Sierra Sur y parte de la región Istmo (parte sur del distrito de Tehuantepec).

Ubicada al sur del estado corre cerca del litoral del Pacífico hasta el Istmo de Tehuantepec formando una planicie costera angosta y en ocasiones acantilados por su proximidad al mar. Su altitud media es 2'500 m. Recibe los siguientes nombres locales: Sierra de Miahuatlán y Sierra de la Garza.

Su formación se inició en la Era Mesozoica (Cretácico Superior). Sufrió fuertes plegamientos, presentando gran cantidad de fracturamientos y fallas. Es una zona muy inestable, de alta frecuencia sísmica, debido al proceso de subducción entre la placa tectónica de Cocos y la placa Norteamericana, por lo que la

(31) ANUARIO ESTADÍSTICO DE OAXACA, 1986. Tomo 1. INEGI. Gob. del estado de Oaxaca.

DIVISION REGIONAL Y DISTRITAL

ESTADO DE OAXACA

U. N. A. M.

FAC. DE FILOSOFIA Y LETRAS

COLEGIO DE GEOGRAFIA

FIG. No. I

SIMBOLOGIA

LIMITE ESTATAL ————

LIMITE REGIONAL - - - - -

LIMITE DISTRITAL ······

REGION:

I. CANADA

II. COSTA

III. ISTMO

IV. MIXTECA

V. PAPALOAPAN

VI. SIERRA NORTE

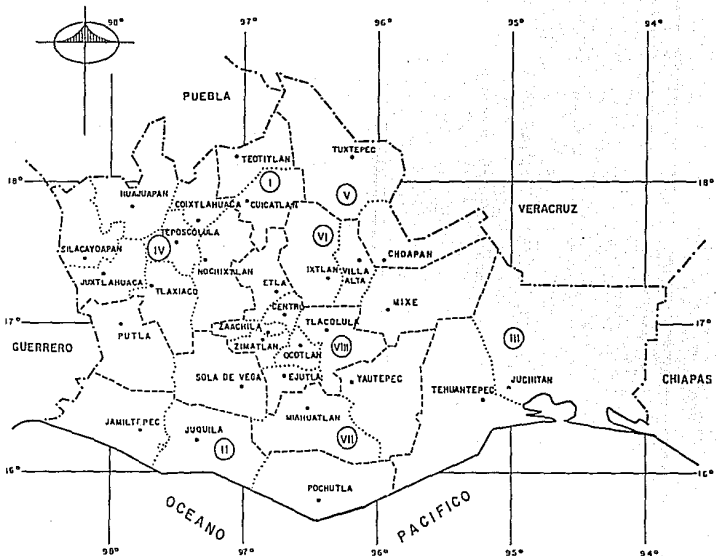
VII. SIERRA SUR

VIII. VALLES CENTRALES

FUENTE: GOBIERNO DEL ESTADO
DE OAXACA
CONAPO
SUBSISTEMA DE CIUDADES
DE OAXACA

0 25 50 100

ESC. 1:275 000 Km.



mayoría de los epicentros se localizan en el océano y en el sur y suroeste del estado.

Las rocas predominantes en la sierra son rocas cristalinas primarias metamorfozadas muy complejas cuya evolución y edad son diferentes, entre ellas destacan el gneiss y los complejos metamórficos. En menor proporción se encuentran calizas, pizarras y granitos. Es una región muy mineralizada.

Tiene una planicie costera baja arenosa formada por material sedimentario de origen aluvial reciente. Su proceso de formación continúa.

El clima es cálido subhúmedo con lluvias en verano en la mayor parte de esta región, pero al aumentar la altitud varía a templado o semifrío subhúmedo con lluvias en verano.

De la sierra descienden numerosas pero cortas corrientes fluviales que cruzan la llanura costera y desembocan al océano Pacífico. Destacan por su mayor longitud el río Verde o Atoyac oaxaqueño que nace en los valles centrales y recorre estrechos cañones a lo largo de la sierra para desembocar en el océano Pacífico, y el río Tehuantepec que baja por Miahuatlán y desagua al oriente de Salina Cruz en la bahía Ventosa, el cual abastece a la presa Presidente Juárez, aprovechada para generar energía hidroeléctrica y para riego.

En esta zona predominan los suelos escasamente desarrollados y poco profundos que sostienen diversos tipos de vegetación, destacando el regosol y el litosol. También se localizan, aunque su distribución es menor, suelos ricos en materia orgánica y nutrientes en su capa superficial, como el Feozem.

En zonas tropicales o templadas muy lluviosas se presentan acrisoles, suelos pobres en nutrientes y muy susceptibles a la erosión.

La planicie costera tiene suelos más jóvenes, poco desarrollados, arcillosos, moderadamente ácidos y susceptibles a la erosión, predominando el luvisol y cambisol.

En cuanto a vegetación se refiere predominan las coníferas en las partes más elevadas de la sierra, así como los pastizales inducidos que surgen espontáneamente en zonas desforestadas y una agricultura de temporal en laderas y sobrepastoreo, lo que provoca una erosión fuerte. Al disminuir la altitud, las áreas cercanas a la costa sostienen una vegetación de selva caducifolia o subperennifolia (los árboles pierden la mayor parte de sus hojas en el invierno) con especies de ceiba, guanacastle y palo de Brasil.

En la planicie costera la vegetación es de sabana en suelos de drenaje deficiente. Es una asociación de pastizal con plantas semidesérticas y chaparral, predominan el mezquite y el guaje. Existe también el palmar, que es una vegetación costera semi-seca (en suelos arenosos) de raíz profunda y se utiliza en la construcción. El manglar se encuentra bordeando las lagunas litorales. Predomina la agricultura de temporal, la de riego se da sólo en los cauces de los ríos.

B: Sierra Madre de Oaxaca

Comprende la Cañada, Sierra Norte y las estribaciones de la Mixteca.

Se formó por plegamientos posteriores y en dirección diferente a los que originaron la Sierra Madre del Sur, éstos constituyeron las estribaciones paralelas a dicha sierra, de poca altura y redondeadas por la erosión, a las que se denomina Escudo Mixteco. La Sierra Madre de Oaxaca se ubica al norte del estado y recibe gran cantidad de nombres locales: Sierra de Tamazulapan, Sierra de Juárez, Sierra de Ixtlán, etc. Forma un parteaguas continental.

Al descender la altitud hacia el norte se inicia la llanura costera del Golfo, la cual tiene una inclinación suave con algunas pequeñas elevaciones.

En esta sierra predominan las rocas sedimentarias plegadas, como calizas; metamórficas, como los esquistos; complejos metamórficos y en menor proporción gneisses. La llanura costera esta constituida por suelos sedimentarios recientes.

Existe gran variedad climática debido a las diferencias de altitud, a la distribución de las montañas y a la dirección del viento. Se encuentran tres tipos de climas: en la llanura costera y en la parte de barlovento de la sierra el clima es cálido húmedo con lluvias todo el año en la zona más baja y lluvias en verano en la más alta; a mayores altitudes el clima pasa a ser templado o semifrío subhúmedo y húmedo con lluvias en verano; en el sotavento y en la parte central de sierra predominan los climas secos y semisecos con lluvias en verano.

Entre sus corrientes fluviales destacan: El río Mixteco, que forma parte de la cuenca del Balsas y desemboca en el océano Pacífico; se origina en la vertiente occidental del complejo

oaxaqueño; es una corriente permanente que desciende por cañones estrechos y profundos. El río Papaloapan, que nace en la sierra de Juárez y sigue su curso por el cañon del Tomellín donde se le unen numerosos afluentes; la mayor área de alimentación y escurrimiento de este río corresponde al estado de Oaxaca; es uno de los más grandes recursos potenciales de México; desemboca en el océano Atlántico, Golfo de México.

En la Sierra Madre de Oaxaca los suelos son poco desarrollados y profundos, duros, arcillosos y pobres en nutrientes. Pueden sostener diversas especies vegetales y su susceptibilidad a la erosión depende de la zona donde se encuentren. Predominan el luvisol y acrisol, se encuentran también: litosol, regosol, vertisol y cambisol, así como rendzina, que es un suelo somero muy arcilloso desarrollado sobre rocas calizas; sólo se presenta en climas cálidos y templados con lluvias moderadas, mantiene una vegetación de selva o bosque es muy susceptible a la erosión.

En la llanura norte los suelos son oscuros, amarillos o rojos. Destaca el feozem rico en materia orgánica, así como el luvisol y el vertisol que son suelos arcillosos con drenaje deficiente, inundables en época de lluvias y en la sequía se agrietan, son muy susceptibles a la erosión.

En las partes más altas de la sierra predominan el bosque de encino, pino y el bosque mesófilo de montaña (vegetación densa), al disminuir la altitud el bosque es de encino. A menor altura la vegetación cambia a selva baja caducifolia. La agricultura es de

temporal en los valles de los ríos, la agricultura de riego es mínima.

En el norte del Escudo Mixteco la vegetación es xerofítica, destacan el cactus pitayero y el órgano, hay agricultura de temporal, pastizal, inducido y chaparral. En el sur de esta región, al aumentar la altitud, la vegetación es de bosque de encino.

En la llanura norte la agricultura es de temporal y existe vegetación de selva subperennifolia y pastizales cultivados.

C: Istmo de Tehuantepec.

Comprendida la región fisiográfica en la región Istmo casi en su totalidad.

Son tierras bajas de pendiente suave, de formación reciente por depositación de material aluvial iniciada en el Pleistoceno y que ha ido emergiendo como lo demuestran las albuferas y lagunas que se han ido azolvando y cuyos vestigios son la laguna Superior, Inferior y Mar Muerto, localizadas en el litoral del Pacífico. Esta llanura es de corta anchura y está constituida por material sedimentario reciente como calizas, arenisca y limonita; y por complejos metamórficos.

Al noroeste de la región se localiza la sierra Atravesada o Portillo Istmico. Fue la última en emerger, simultáneamente con la Península de Yucatán, cuando ya el resto del país había aflorado. No alcanza grandes elevaciones, no sobrepasa los 650 m. s.n.m. Está formada por gneiss, esquistos cristalinos y material igneo intrusivo descubierto por erosión.

El clima es cálido húmedo y subhúmedo con lluvias en verano al sur de la región Istmo, y semicálido húmedo con lluvias todo el año al norte de la misma, con algunas zonas de templados con lluvias en verano en las partes elevadas de la sierra Atravesada.

Los ríos son divagantes en su curso interior. En la vertiente del Pacífico baja de la Sierra Atravesada el río Juchitán o de los Perros, al igual que varias corrientes, las cuales no desaguan directamente al mar sino que desembocan en las marismas costeras del Lago Superior e Inferior.

El río Coatzacoalcos se origina en la vertiente septentrional de la sierra Atravesada, recibe numerosos afluentes y desemboca en el océano Atlántico.

En esta región los suelos son jóvenes, poco desarrollados, con gran contenido en arcillas y pobres en nutrientes. Entre ellos se encuentran el cambisol, vertisol, acrisol y regosol. Los suelos cercanos a la costa tienen una alta cantidad de sales (Solonchak), por lo que sostienen una vegetación halófila.

En la sierra Atravesada la vegetación predominante en la parte más elevada es de bosque mixto y bosque de encino. En las zonas de menor altitud hay selva alta perennifolia y baja caducifolia espinosa, destacando especies como: ceiba, guanacastle, caoba y palo de Campeche. También es importante la sabana. Se desarrolla agricultura de riego y temporal y se cultivan pastizales. En la zona costera hay palmar y manglar, este último en las albúferas. En verano se forman pantanos al inundarse las áreas bajas y en ellos se desarrolla una vegetación acuática.

D: Valles Centrales.

Comprende la región del mismo nombre. Se localiza en parte centro del estado, entre la Sierra Madre del Sur y la Sierra Madre de Oaxaca, destacan algunas elevaciones. En esta región se ubica la capital del estado y es una zona agrícola importante.

Las rocas que conforman los valles centrales son principalmente sedimentarias de origen reciente, así como calizas y conglomerados.

Se presentan rocas metamórficas como el gneiss, complejos metamórficos; y rocas ígneas extrusivas ácidas. En esta región se registra una actividad sísmica importante.

Los climas predominantes son los secos, semisecos y semicálidos subhúmedos con lluvias en verano, sólo en la parte central el clima es templado subhúmedo con lluvias en verano.

La región es cruzada por numerosas corrientes fluviales afluentes de los ríos Verde y Tehuantepec.

Es la región agrícola más importante del estado, conformada por tierras planas con suelos poco profundos y arcillosos. La vegetación es de bosque de encino y bosque mixto, pastizal inducido, sabana, chaparral bajo y se practica una agricultura de temporal y riego.

3.3 Población.

Oaxaca es un estado con gran diversidad natural y cultural, lo que ha dificultado su integración, quedando rezagado en el desarrollo económico. Esta pobreza agudiza los problemas sociales

GEOLOGIA Y GEOMORFOLOGIA

ESTADO DE OAXACA

U. N. A. M.

FAC. DE FILOSOFIA Y LETRAS

COLEGIO DE GEOGRAFIA

FIG. No. 3

SIMBOLOGIA

— LIMITE ESTATAL

▨ ROCAS CRISTALIZADAS PRIMARIAS METAMORFIZADAS

▤ ROCAS SECUNDARIAS PLEGADAS

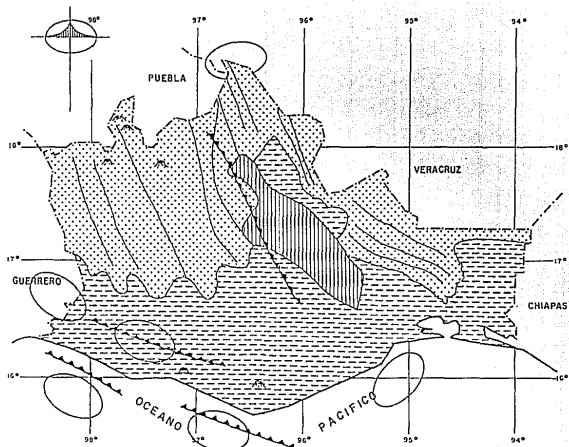
▧ ROCAS VOLCANICAS TERCARIAS

▩ SIERRAS PLEGADAS

↘ FALLAS

🌋 VOLCANES

○ EPICENTROS



FUENTE: COHAIPO SUBGISTENA DE CIUDADE DE OAXACA

0 25 50 100
Kil. ESC. 1:275 000

DISTRIBUCION CLIMATICA

ESTADO DE OAXACA

U. N. A. M.

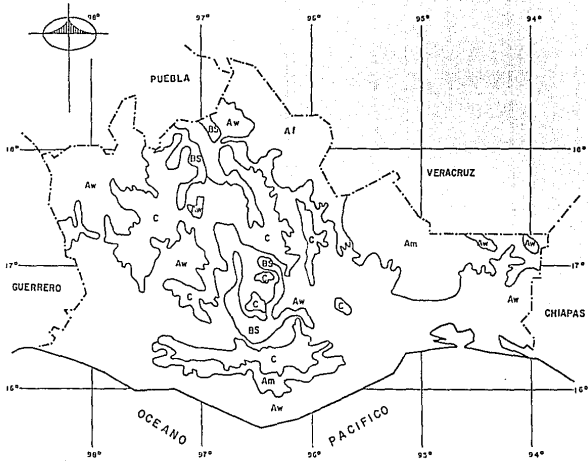
FAC. DE FILOSOFIA Y LETRAS

COLEGIO DE GEOGRAFIA

FIG. No. 4

SIMBOLOGIA

- LIMITE ESTATAL ————
- Af: TROPICAL CON
LLUVIAS TODO EL AÑO
- Aw: TROPICAL CON
LLUVIAS EN VERANO
- Am: TROPICAL CON LLUVIAS
ABUNDANTES EN
VERANO
- BS: ESTEPAFO
- C: TEMPLADO



FUENTE: CONAPO
SUBSISTEMA DE CLIMAS
DE OAXACA
ATLAS DEL MEDIO FISICO
MEXICO.

0 25 50 100
Kilómetros
E.C. 1:275 000

REGIONES FISIOGRAFICAS

ESTADO DE OAXACA

U. N. A. M.

FAC. DE FILOSOFIA Y LETRAS

COLEGIO DE GEOGRAFIA

FIG. No. 5

SIMBOLOGIA

LIMITE ESTATAL - - - - -

PRESAS Y LAGUNAS ◊

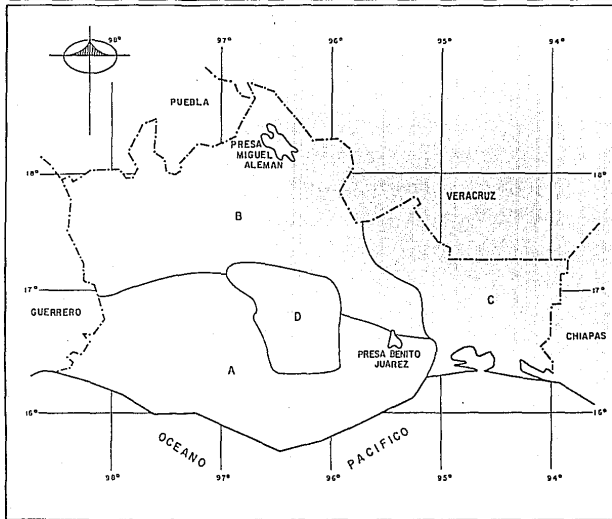
REGION:

A) SIERRA MADRE DEL SUR

D) SIERRA MADRE DE OAXACA

C) ISTMO DE TEHUANTEPEC

D) VALLES CENTRALES



FUENTE: CONAPO
SUBSISTEMA DE CIUDADES
DE OAXACA
INEGI. ATLAS DEL MEDIO
FISICO

0 25 50 100
Kil. ESC. 1:275000

y aumenta las pasiones políticas, generando conflictos internos muy fuertes.

En 1990 el estado contaba con una población de 3'021,513 habitantes, ocupando el 10° lugar a nivel nacional, tenía una densidad de población de 31.68 hab/km² (según estimaciones del último censo de población) y un ritmo de crecimiento de 1% anual.

Es el estado con menor velocidad de crecimiento debido a que es un fuerte expulsor de población.

En un análisis sobre la estructura de la población oaxaqueña entre 1940 y 1990 realizado por el CONAPO, (32) se observa que el número de mujeres es ligeramente mayor que el de los hombres, las primeras constituían en 1990, el 51.0% y los segundos el 49.0%.

Se aprecia además un rejuvenecimiento de la población y por lo tanto la población económicamente activa (PEA) presenta un menor peso específico. La mortalidad ha disminuido, aunque la infantil sigue siendo elevada y la esperanza de vida es menor a 60 años.

Un problema grave que enfrenta el estado de Oaxaca es la fuerte migración. Desde la época porfirista se observa una tendencia migratoria hacia el norte y centro del país, financiando el desarrollo económico de las regiones más avanzadas, al proporcionarles mano de obra abundante y barata. Oaxaca tiene la tasa migratoria más alta del país y su saldo neto migratorio es negativo (-1.8%). Los emigrantes se dirigen por

(32) ESTUDIO SOCIO ECONOMICO Y DEMOGRAFICO DEL SUBSISTEMA DE CIUDADES OAXACA. CONAPO. I.T.O. 1988 VOL. N° 32.

orden de importancia el Distrito Federal, estado de México, Veracruz, E.U.A. y Puebla. Todas las regiones oaxaqueñas expulsan población, pero sobresalen la Mixteca y Sierra Norte. (33)

Existe una migración interna temporal de población joven hacia regiones agrícolas de alta producción o hacia donde se realizan obras públicas y privadas que emplean mano de obra no calificada.

La migración hacia E.U.A. es importante. En 1984 se realizó una encuesta en la frontera norte, de la cual resultó que el 5% de los indocumentados provenían de Oaxaca, siendo el 8° proveedor de mano de obra del país, por lo que la mayoría de ellos contribuyen con sus salarios al desarrollo de sus regiones de origen (34)

Uno de los motivos principales por los que la gente emigra es la búsqueda de mejores condiciones de vida, estudio y trabajo.

La población indígena conforma casi la mitad de la población, lo que determina una gran pluralidad cultural. (ver figura No. 6). El estado de Oaxaca cuenta con 16 etnias principales. Entre 1940 y 1980 la población indígena aumentó casi al doble, pero el porcentaje ha disminuído, lo que muestra una pérdida de los valores culturales y la consolidación de la castellanización. Entre los grupos indígenas principales está el zapoteco (38.9%), mixteco (23.2%), mazateco (12.1%) y mixe (7.8%). Los chiantechos, chatinos, chontales, cuicatecos, triquis,

(33) ESTUDIO SOCIO ECONOMICO Y DEMOGRAFICO DEL SUBSISTEMA DE CIUDADES OAXACA. CONAPO. I.T.O. 1988 VOL. N° 32. Pág. 73.

(34) CONAPO "Estado de Oaxaca, población y desarrollo: diagnóstico y perspectivas". 1988 citado en el ESTUDIO SOCIOECONOMICO Y DEMOGRAFICO DEL SUBSISTEMA DE CIUDADES OAXACA. Pág. 79.

chocholtecas, huaves, zoques, nahuas, amuzgos, tacuates e ixcatecos constituye el 18% restante. (35) .

Existe una polarización extrema: una alta concentración de población, servicios y actividades económicas en la ciudad capital. Los asentamientos son desequilibrados; no existen ciudades intermedias; son pocos los núcleos urbanos y numerosas las pequeñas localidades, dispersas y ubicadas en zonas muy accidentadas, por lo que hay una deficiente e insuficiente prestación de servicios, lo que dificulta su integración y favorece aún más la marginación. Las mayores concentraciones de población se encuentran en los Valles Centrales, Tuxtepec, Teotitlán, Tehuantepec y Jamiltepec; las menores en las regiones Sierra Norte, Sierra Sur y las zonas más áridas de la Mixteca.

El estado de Oaxaca cuenta con nueve localidades urbanas: la ciudad de Oaxaca, Juchitán, Tehuantepec, Salina Cruz, Tuxtepec, Loma Bonita, Huajuapán, Pinotepa Nacional y Matías Romero.

Tiene 22 localidades mixtas y 4498 localidades rurales donde habita el 60% de la población rural. Posee escasas comunicaciones y mínimo bienestar. Como se observa, Oaxaca tiene pocos centros urbanos atractores con mínimo dinamismo económico.

La gran dispersión de sus localidades no permite el aprovechamiento integral de los recursos naturales, por lo tanto no existe una integración económica y social inter e intrarregional.

(35) ESTUDIO SOCIOECONOMICO Y DEMOGRAFICO DEL SUBSISTEMA DE CIUDADES OAXACA
CONAPO, op. cit. Pág. 83.

DISTRIBUCION DE GRUPOS INDIGENAS

ESTADO DE OAXACA

U. N. A. M.

FAC. DE FILOSOFIA Y LETRAS

COLEGIO DE GEOGRAFIA

FIG. No. 6

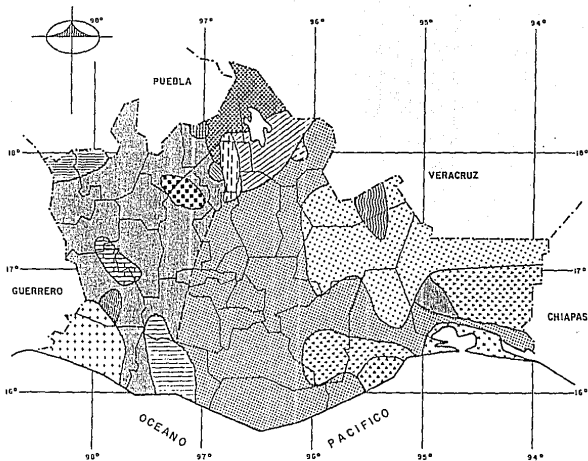
SIMBOLOGIA

LIMITE ESTATAL

-  ZAPOTECAS
-  CHATINOS
-  CHINANTECOS
-  IXCATECOS
-  POPOCACAS
-  MAZATECOS
-  OJITECOS
-  MIXTECOS
-  CHOCHOS
-  ANUZGOS
-  CUICATECOS
-  TRIQUES
-  TACUATES
-  NAHUAS DEL NORTE
-  TEQUIXTLATECAS
-  CHONTALES
-  ZOQUES
-  MIXES
-  POPOUCAS
-  HUAVES

FUENTE: CONAPO

0 25 50 100
 ESC. 1:275 000 Km.



El proceso de urbanización es lento y es el más bajo del país. El estado de Oaxaca conforma un subsistema de ciudades incipiente muy ruralizado, constituido por asentamientos que comparten un territorio, están interrelacionados y tienen una interdependencia jerárquica, ya que mantienen relaciones estrechas de índole demográfica, económica, política, social y cultural bajo la supremacía de la ciudad capital, cuya dinámica origina flujos de bienes y servicios.

3.4 Actividades Económicas.

El modelo de desarrollo oaxaqueño es un conjunto de estructuras socio-económicas desiguales y desintegradas que han originado marginación y dependencia. Debido a que el estado de Oaxaca no se incorporó a tiempo a la dinámica económica que requería el desarrollo del país, quedó en la zaga económica y social.

La entidad cuenta con gran potencial de recursos humanos y materiales, los cuales no han sido utilizados adecuadamente para impulsar su desarrollo, más bien ha contribuido con ellos al desarrollo de las regiones más avanzadas del país, constituyendo sólo un enclave agrícola, forestal y pesquero que ha enriquecido a la minoría, mientras la mayoría no ha recibido beneficios.

En la época porfirista la actividad agrícola era predominante y lo sigue siendo actualmente. En 1940 se inicia el proceso de industrialización en México, pero el estado de Oaxaca, no participa, ya que no contaba con las condiciones necesarias

para ello y requería una elevada inversión para crearlas. Además, su posición geográfica no era muy favorable para el desarrollo industrial, por lo que la entidad sólo proporciona mano de obra y materias primas. En consecuencia su incorporación al desarrollo económico del país ha sido lenta y desequilibrada.

"En Oaxaca no existe una verdadera política regional. Las inversiones públicas no han sido utilizadas como un instrumento de desarrollo regional, por el contrario sus efectos han ayudado a aumentar los desequilibrios existentes... la estructura económica regional del estado se ha caracterizado por un proceso de concentración que ha beneficiado sólo a algunas regiones económicas en perjuicio de otras... la creación de infraestructura económica en regiones con grandes potencialidades en recursos naturales y humanos en detrimento de las regiones de menor desarrollo en la entidad." (36)

La actividad económica principal es la agricultura, pero el comercio es el que genera mayor aportación al Producto Interno Bruto (PIB). Sin embargo, hace falta una integración económica a nivel sectorial y regional, ya que faltan complementaridades y apoyos, lo que se debe en gran parte a la dependencia económica y social de la entidad con respecto a otras regiones del país, al excesivo intermediarismo y a la falta de recursos del gobierno estatal, ya que capta bajos ingresos fiscales dependiendo en gran parte de la ayuda federal.

(36) RAMIREZ ROMERO, P. F. Análisis crítico de la política económica regional. El caso del edo. de Oaxaca. 1980-1988. Tesis Economía, U.N.A.M. México 1989 Pág. 196.

Ahora bien en 1980 y según cifras publicadas por S.P.P. el P.I.B. en el estado de Oaxaca fue de 8125.2 millones de pesos de los cuales fueron aportados el 53% por el sector servicios, en contraste con la década anterior se duplicó la participación de éste sector con relación a los otros, cambiando drásticamente el sector agropecuario al sector servicios, principalmente en el rubro de turismo. Siendo generalmente esta la característica de una economía en desarrollo, donde adquiere supremacía las actividades terciarias y la especialización en la producción de algún producto.

Como explicación a la modificación en la composición del P.I.B. estatal analizaremos una de las principales variables que provocan esa modificación, como es la inversión Pública Federal, que venían realizandose hacia el sector primario y cambia su giro hacia el sector terciario y particularmente hacia el gran proyecto del nuevo desarrollo turístico nacional en el Pacífico como es el de Bahías de Huatulco.

Si tomamos como universo al conjunto de entidades federativas que componen al país, el estado de Oaxaca lo encontramos ubicado en los últimos lugares en cuanto a la contribución del Producto Interno Bruto se refiere, Oaxaca representa la periferia frente al poder central del Distrito Federal, contribuyen el P.I.B. en 1980 con el 1.4% y 25.14% respectivamente.

En efecto aquí se representan los equilibrios sectoriales y regionales del desarrollo y de los cuales el estado de Oaxaca no se puede sustraer. La economía oaxaqueña participó en 1960 con el

1.2% al Producto Interno Bruto Nacional; en 1970 lo hizo con el 0.9% y en 1975 se registra la participación más baja 0.5% para recuperarse en 1980 en donde participó como ya se mencionó con el 1.4% del total Nacional.

La contribución sectorial al PIB de la entidad en 1980 fue: 23.50% del sector primario, 22.21% de sector secundario y 54.29% del terciario.

3.4.1 Actividades Primarias.

Predomina la agricultura extensiva de subsistencia de baja productividad debido a que se vulnerable a factores climatológicos y se utilizan técnicas tradicionales. Es básicamente de temporal, sólo el 5.7% de la superficie tiene riego y existe subutilización. El 47% de los terrenos agrícolas se localizan en áreas no aptas para el cultivo, sin embargo, existen tierras que pueden incorporarse al cultivo con un manejo adecuado, tal es el caso del Istmo y en la Mixteca, en esta última si se recuperan las áreas deterioradas.

La agricultura aportó en 1980 en promedio 15.42% del PIB estatal. El 63% de la superficie cultivable se dedicó a productos básicos y el 30% a cultivos industriales. El 50% de las tierras irrigadas se localizan en Juchitán y Tehuantepec; el 15% en Putla, Teotitlán y Etna; el resto está distribuido irregularmente.

Como puede observarse en el cuadro I; en el ciclo agrícola otoño - invierno el principal cultivo fue el maíz en tierras de

temporal, estas equivalen a el 76.6% del total de las tierras de cultivo. En el ciclo agrícola primavera - verano (cuadro II) los cultivos principales son el maíz, frijol y trigo los cuáles se desarrollan en tierras de temporal.

La mayor parte de la superficie de labor es comunal, 63%, ejidal, 24% y propiedad privada 13%.

En el estado de Oaxaca se observan dos formas de producción agrícola:

-La agricultura tradicional o campesina: es de autoconsumo, el productor es propietario o poseedor de la tierra cuya fuerza de trabajo la constituyen él y su familia, prevalece el minifundismo y se desarrolla en las zonas montañosas. Se cultivan productos básicos (maíz y frijol), la producción es insuficiente para las necesidades del mismo estado y generalmente del mismo productor, teniendo una infrasubsistencia debido a que el potencial productivo de sus unidades de producción no satisfacen los requerimientos alimenticios de su familia, obligándolo a emplearse en trabajos extraparcerarios.

-La agricultura comercial se desarrolla en valles y planicies de las regiones más desarrolladas del estado, tienen un proceso de reproducción ampliado a fin de obtener ganancia, se utiliza trabajo asalariado y hay acumulación de capital. Se desarrolla en el Istmo, Papaloapan y Costa, se cultivan oleaginosas, caña de azúcar, café y frutas. Toda la producción es para el mercado y utilizan tecnología moderna.

Entre los principales problemas que enfrenta la agricultura están los siguientes: relieve accidentado y poco propicio,

CUADRO I. SUPERFICIE SEMBRADA POR RIEGO Y TEMPORAL EN EL ESTADO DE OAXACA.

CICLO AGRICOLA: OTONO - INVIERNO 1987-89.

CULTIVO	HECTAREAS	%	% RIEGO	% TEMPORAL	PROD. TONS.	%
Maz	23 954	58.3	27.3	72.7	41 058	38.6
Melón	4 767	11.6	6.6	93.4	19 609	18.4
Frijol	2 903	7.0	20.3	79.7	2 091	2.0
Sandía	2 479	6.0	5.6	94.4	14 642	13.8
Chile verde	1 837	4.5	5.6	94.4	10 061	9.5
Trigo	1 742	4.2	36.9	63.1	2 618	2.5
TOTAL ESTATAL	41 078	100.0	23.4	76.6	106,321	100.0

CUADRO II. SUPERFICIE SEMBRADA POR RIEGO Y TEMPORAL EN EL ESTADO DE OAXACA

CICLO AGRICOLA: PRIMAVERA - VERANO 1988

CULTIVO	HECTAREAS	%	% RIEGO	% TEMPORAL	PROD. TONS.	%
Maz	429 682	85.7	4.35	95.6	466 619	85.1
Frijol	32 672	5.9	2.0	97.1	13 529	2.5
Trigo	10 749	2.0	3.0	97.0	12 325	2.2
Cacahuete	10 547	1.9	0.0	100.0	9 800	1.9
Ajonjolí	9 776	1.8	0.7	99.3	2 262	0.4
Sorgo grano	6 029	1.1	3.2	96.8	4 128	0.7
TOT. ESTATAL	548 030	100.0	4.4	95.6	542 574	100.0

FUENTE: ANUARIO ESTADISTICO DEL EDO. DE OAXACA. 1989-INEGI, Gobierno del estado de Oaxaca 1990 págs. 497-504.

escasez de lluvia y formación de torrentes en la temporada de lluvias, monocultivo y erosión, disminución de tierras, inseguridad en la tenencia de la tierra, minifundismo y latifundismo, desorganización de los productores, concentración y falta oportuna de créditos, deficiente apoyo técnico y mala comercialización, falta de infraestructura y servicios.

La mayor parte de la superficie del estado de Oaxaca está ocupada por pastizales naturales y bosques que constituyen un amplio potencial ganadero y forestal no aprovechado óptimamente.

La ganadería representa el 23% del PIB primario de Oaxaca. Se desarrolla en toda la entidad y aporta el 3% del total de la producción del país. La especie de mayor producción es el bovino, 8° lugar en el país; destacan Juchitán, Tuxtepec y Jamiltepec. También produce en forma importante ganado caprino: Tlaxiaco, Huajuapán y Nochistlán, así como equino y ovino. Apícola produce Huajuapán, Juquila y Tuxtepec.

Oaxaca cuenta con un amplio potencial ganadero, pero se requiere el uso de mejores técnicas de explotación y conservación de pastizales, mejoramiento de sistemas de pastoreo y apoyo financiero y técnico para fomentar el desarrollo y mejor aprovechamiento de los recursos disponibles.

Los productos pecuarios de más relevancia son: carne de bovino, porcino y leche, en este último destacan Tuxtepec, Juchitán y Mixe.

En relación con la silvicultura existen cuatro aserraderos y tres empresas que fabrican triplay, aglomerado y papel. Se cuenta con importantes reservas forestales, desde bosques de

clima frío y templado hasta selvas tropicales, constituyendo el 35.92% de la superficie estatal. Es la quinta entidad productora en el país y aporta el 6% del valor nacional. En 1988 el 95.3% de su producción corresponde a recursos maderables (pino y corrientes tropicales), se produce rollo aserrible, rizomas, material celulósico y rollo para combustible.

Las zonas forestales más importantes son: Valles centrales, Sierra Juárez y Mixteca generan el 74.2% de la producción, destacan el pino 84.2% y las corrientes tropicales 11.1% (ceiba, mulato, roble y sabino). Entre la problemática que enfrenta esta actividad está la falta de aplicación de normas silvícolas, de programas de reforestación, la tala inmoderada, irregularidad en la tenencia de la tierra e insuficiente infraestructura de acceso a las zonas de explotación forestal.

En cuanto a la actividad pesquera existe un elevado potencial, ya que se cuenta con un litoral de 597.6 Km. Representa el 5.2% del total nacional. En 1984 se produjo el 4.8% del total del país. Entre las especies que se capturan están el camarón 14.4%, mojarra 21.2%, lisa 4.8%, guachinango 1.8%, tortuga 4.6%. Destacan en esta actividad los distritos de Juchitán, Tehuantepec y Pochutla. La especie que más se industrializa es el camarón. El estado cuenta con 13 plantas congeladoras.

La pesca es principalmente ribereña 73.7%, la pesca de altura es mínima debido a que no se cuenta con las suficientes embarcaciones. Los recursos pesqueros son subaprovechados por falta de infraestructura y sistemas de distribución

desarticulados e ineficientes. Se requiere darle mayor impulso a la acuacultura 26.2%.

3.4.2 Actividades Secundarias.

La industria depende de los insumos traídos principalmente de Puebla y el Distrito Federal. Las principales industrias se ubican en el Istmo, Papaloapan y los Valles Centrales, en las demás regiones se encuentra muy dispersa. Según un estudio de CONAPO, la distribución de la industria se presenta del modo siguiente: en los Valles Centrales 46.19%, en la Mixteca 13.81%, Costa 8.52%, Istmo 8.3%, Sierra Sur 7.36%, Papaloapan 6.85%, Sierra Norte 5.26% y Cañada 3.77%. El personal ocupado en este sector se concentra en los Valles Centrales 48.54%, Istmo 19.54% y la Mixteca 4.98%. (38)

Destaca la industria manufacturera, 16% PIB, pero tiene un lento crecimiento. Está orientada a productos de consumo no duradero (alimentos, bebidas y tabacos) generó el 34% del producto de esta actividad. También existen la producción de bienes de consumo duradero, aunque en menor proporción (artesanías, textiles, cuero, línea blanca), esta última tiene marginación económica y está integrada por pequeños establecimientos de tipo familiar. Este tipo de industrias generan muchos empleos, pero tienen baja productividad y baja intensidad de capital.

(38) ESTUDIO SOCIOECONOMICO Y DEMOGRAFICO DEL SUBSISTEMA DE CIUDADES, OAXACA. Op. Cit. Pág. 141

Las industrias intermedias generan productos de aserradero, celulosa de papel, cemento, etc.; tienen productividades elevadas e intensidades de capital altas, lo que les permite tener una participación importante en el PIB, aunque sólo tienen el 7.31% de establecimientos.

La minería esta subprovechada por falta de conocimiento, se requiere impulso ya que cuenta con minerales metálicos y no metálicos, por lo tanto es necesario evaluar la rentabilidad de los yacimientos, vías de acceso estatal, inversiones y personal. Sobresalen la plata (61%) y oro (31%) de la producción.

Los establecimientos que producen bienes de consumo representan el 3.73% del total, el estado, se dedica a la construcción de calderas e implementos agrícolas.

La actividad petrolera en Oaxaca en 1980 produjo el 12.7% de las gasolinas del país, 10.1% del diesel, 13.8% de combustóleos y 4.5% de gas licuado.

En general son cinco las empresas que aportan el mayor valor de la producción, entre ellas se encuentra a) la refinería de petróleo, en Salina Cruz ya que se cotiza a precios internacionales porque se exporta, sin embargo, ocupa poco personal y cuenta con un alto índice de capital; destacan también b) la metálica básica, c) la fabricación y ensamble de maquinaria y equipo, d) industria del papel y e) reparación de muebles de metal. Estas cinco empresas sólo emplean el 12.7% del personal ocupado y en 1985 tuvieron el 82.38% del valor de la producción, por lo tanto, los beneficios obtenidos sólo llegan a un número reducido de la población.

3.4.3. Actividades Terciarias.

Destaca el comercio como una de las principales actividades en la economía del estado, se concentra en los Valles Centrales, Istmo y Papaloapan, en las demás regiones se encuentra muy disperso.

La mayoría de los establecimientos comerciales se dedican a alimentos, bebidas y tabaco y emplean más de la mitad del personal ocupado de este sector. En 1980 contribuye con el 13.43% al PIB y emplea el 6.15% de la PEA. Existe en este sector una pequeña porción modernizada y un predominio de intercambio tradicional y pulverizado. Del total de comerciantes registrados sólo el 9.3% son considerados mayores, el 90.7% son comerciantes menores. Existe un gran número de comerciantes informales no registrados.

El sector público contribuye al abasto en zonas rurales a través de CONASUPO e IMPECSA.

El turismo se ha visto reforzado en los últimos años, en 1982 había 182 establecimientos de hospedaje y en 1985 232, registró un crecimiento del 23%. Los hoteles se concentran en los Valles Centrales e Istmo 71% y en la Costa 28.9%, por lo tanto, también la derrama económica y la afluencia turística. De estos establecimientos el 1.3% son de categoría especial, 5.2% son de cuatro estrellas, 9.8% de tres estrellas, 22.3% de dos estrellas, 23% de una estrella y el 38.5% de clase económica (según el Plan Estatal de desarrollo Oaxaca 1986-1992). Existen 396

establecimientos de alimentos y bebidas y 22 agencias de viajes.

(39)

En 1988 la entidad recibió 836 071 turistas, de los cuales el 70.8% fueron nacionales, principalmente del D.F. 59.3% y el resto de Jalisco, Puebla y Veracruz; el 29.2% extranjeros; el 37.4% de E.U.A. y el resto de Canadá, Alemania, Francia y Holanda. (40) De éstos, los Valles Centrales captaron el 60% la costa el 11% y el Istmo, Mixteca y Papaloapan el 29%.

La actividad turística tiene variaciones debido a la crisis económica y a que depende del mercado internacional.

Oaxaca cuenta con 16 grupos étnicos que han dejado una huella artística y cultural que en conjunto pueden contribuir al desarrollo turístico del país y formar parte del corredor turístico arqueológico en los Valles Centrales y en la costa con Bahías de Huatulco, Puerto Escondido y Chacagua, pero falta promover la ampliación y diversificación de la capacidad instalada, el mejoramiento de la calidad de los servicios y la capacitación de sus prestadores. (Ver cuadro III y IV).

3.4.4 Comunicaciones.

En carreteras el estado de Oaxaca cuenta con 2 931.9 km., de red federal, 1 005.9 km. de red estatal, 4 347.8 km. de caminos rurales y 4 248.2 km. de brechas incorporadas. Sólo el 85% de la población estatal está comunicada. El estado tiene un esquema radial, ya que de una ciudad parten carreteras o brechas a

(39) Plan Estatal de Desarrollo Oaxaca, 1986-1992. Pág. 52

(40) Anuario Estadístico del Estado de Oaxaca. 1989. Pág. 635.

CUADRO III: ACTIVIDADES ECONÓMICAS PRINCIPALES POR REGIONES EN EL ESTADO DE GUAJALPÁN

ACTIVIDADES	PRIMARIAS			SECUNDARIAS		Terciarias		
	AGRICULTURA	GANADERIA	SILVICULTURA	MINERIA	INDUSTRIA	COMERCIO	TURISMO	
REGION CDO NE GUAJALPÁN	<ul style="list-style-type: none"> • Estiérculo • Subproductos • Productos transformados • PVC Productos • Bauxitas • SAC Productos Industriales 	<ul style="list-style-type: none"> • Estiérculo • Partículas heladas • Bovinos • Caprinos • Equinos • Ovinos 	<ul style="list-style-type: none"> • Reservas Forestales • Bosques clase Comunitario y selvas tradicionales 	<ul style="list-style-type: none"> • Eléctrico potencial • Canchales • Maderas • Guatemalpa • Pesca Artesanal 	<ul style="list-style-type: none"> • Industria Farmacia • Industria Manufacturera • Producción de cemento no asfáltico • Alambres • Bauxitas • Talco 	<ul style="list-style-type: none"> • Subproductos metales • y no metálicos 	<ul style="list-style-type: none"> • Principales actividades del Estado • Producción del comercio al por menor 	<ul style="list-style-type: none"> • Preinsalariado nacional • PSE • Estipendio 29.72 • Ayer vacante • Alta estacional
GUAYMA	Tradicional Rural				<ul style="list-style-type: none"> • Bauxita • Comercio el 5.77% de todo el estado 	<ul style="list-style-type: none"> • Comercio • Comercio 		
COSTA	Comercial Rural	Bovinos Asiáticos		<ul style="list-style-type: none"> • Pesca artesanal 	<ul style="list-style-type: none"> • Bauxita • Comercio el 8.57% de todo el estado 	<ul style="list-style-type: none"> • Comercio • Comercio 	<ul style="list-style-type: none"> • Concentración de establecimientos de hospedaje. • Café 100 mil Turismo estatal. 	
ISTMO	Comercial Rural	Bovinos Purpuros		<ul style="list-style-type: none"> • Pesca artesanal 	<ul style="list-style-type: none"> • Concentración de las principales industrias 8.33 mil total. • 19,342 del personal ocupado. 	<ul style="list-style-type: none"> • Concentración de establecimientos comerciales. 	<ul style="list-style-type: none"> • Pesca artesanal, comercial de hospedaje. 	
ALTIPLANO	Tradicional Rural	Caprinos Ovinos Asiáticos	Zona Forestal		<ul style="list-style-type: none"> • Bauxita • Tiene el 13.812 de todo el estado y 4,742 del personal ocupado. 	<ul style="list-style-type: none"> • Comercio • Comercio 	<ul style="list-style-type: none"> • Comercio el 27% del Turismo estatal. 	
PROVIDENCIA	Comercial Rural	Bovinos Purpuros Asiáticos			<ul style="list-style-type: none"> • Concentra las principales industrias. Tiene el 6.852 de todo el estado. 	<ul style="list-style-type: none"> • Concentración de actividades comerciales. 	<ul style="list-style-type: none"> • Turismo estatal. 	
SIERRA NOROCCIDENTAL	Tradicional Rural	Bovinos Purpuros	Zona Forestal		<ul style="list-style-type: none"> • Bauxita • Tiene el 5.242 de todo el estado. 	<ul style="list-style-type: none"> • Comercio • Comercio 		
SIERRA SUR	Tradicional Rural/Comercial				<ul style="list-style-type: none"> • Bauxita • Tiene el 3.342 de todo el estado. 	<ul style="list-style-type: none"> • Comercio • Comercio 		
VILLES CENTRALES	Tradicional Rural		Zona Forestal		<ul style="list-style-type: none"> • Concentración de las principales industrias de 197 mil total. • 48,343 del personal ocupado. 	<ul style="list-style-type: none"> • Concentración de establecimientos comerciales. 	<ul style="list-style-type: none"> • Concentración de establecimientos de hospedaje. Café 300 mil Turismo estatal. 	
PROBLEMATICA	<ul style="list-style-type: none"> • Falta de acceso • Errores • Monocultivo • Falta infraestructura y tecnología 	<ul style="list-style-type: none"> • Falta mejorar técnicas de explotación y comercialización de ganaderías. 	<ul style="list-style-type: none"> • Tala indiscriminada • Falta de acceso • Impugnación de la tenencia de la tierra. 	<ul style="list-style-type: none"> • Falta de comercialización • Falta infraestructura • Sistema de distribución y comercialización ineficiente. 	<ul style="list-style-type: none"> • No hay integración por la alta dispersión • Limitado crecimiento • Baja productividad • Baja intensidad de capital • Industria familiar. 	<ul style="list-style-type: none"> • Falta de acceso e inversiones • Errores en el acceso • Estado inestabilidad. 	<ul style="list-style-type: none"> • Poco desarrollado • Intercambio tradicional y pulverizado • Comercio informal no registrado 	<ul style="list-style-type: none"> • Falta promoción. • Diversificación de la cantidad instalada • Mejorar la calidad de los servicios. • Falta centros de capacitación para el personal.

FUENTE: CONAPO. ESTUDIO SOCIOECONÓMICO Y DEMOGRÁFICO DEL SUBSISTEMA DE CLAYTON, GUAJALPÁN, 1980.

PRINCIPALES CIUDADES Y VIAS DE COMUNICACION

ESTADO DE OAXACA

U. N. A. M.

FAC. DE FILOSOFIA Y LETRAS

COLEGIO DE GEOGRAFIA

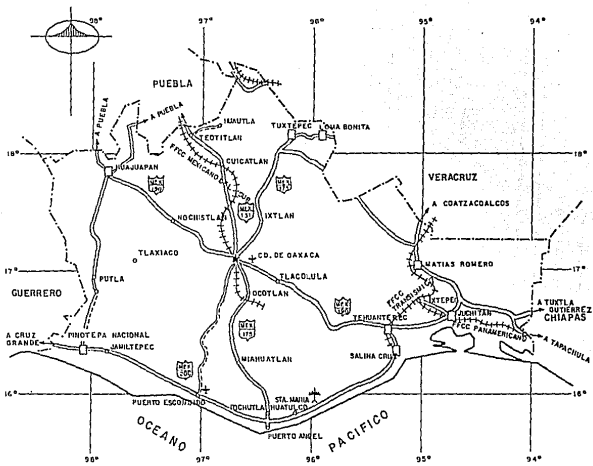


FIG. No. 7

SIMBOLOGIA

- LIMITE ESTATAL -----
- CARRETERA =====
- TERRACERIA -----
- FERROCARRIL ++++++
- AEROPUERTO INTERNACIONAL ✈
- ALCALDE ✚
- AEROPUERTO MEDIANO ✚
- ALCALDE ✚
- CAPITAL DEL ESTADO ★
- CIUDAD IMPORTANTE ◻
- LOCALIDAD ◦

FUENTE: CONAPO
SUBSECRETARIA DE CIUDADES
DE OAXACA

0 25 50 100
ESC. 1:275 000 Km

diferentes destinos que indican su área de influencia. De la ciudad de Oaxaca parten seis carreteras principales y está en vías de terminarse un anillo concéntrico que unirá las principales localidades de cada una de las regiones del estado. (ver figura No. 7).

La red ferroviaria del estado tiene tres rutas principales con seis ramales que operan con 600 kms. de vías, éstas son: El Ferrocarril Mexicano del Sur, Oaxaca - México; el Transísmico, Salina Cruz - Coatzacoalcos, y el Panamericano, Cd. Ixtepec - Tapachula.

La entidad cuenta con un aeropuerto internacional en Huatulco, dos de mediano alcance, uno en la Cd. de Oaxaca y otro en Puerto Escondido, y 41 aeródromos en distintas ciudades.

Destaca el Puerto de Salina Cruz que ha elevado su movimiento de carga global debido a la actividad petrolera.

El 51% de la población cuenta con servicio de correo, el 30% con servicio telegráfico, y con servicio telefónico 292 localidades. (41).

3.5 Potencial Turístico del Estado de Oaxaca.

Los atractivos turísticos deben considerarse como recursos ya que constituyen una riqueza y han dado origen a una actividad económica: el turismo.

México cuenta con un gran potencial turístico el cual no se ha aprovechado aún debidamente, por falta de una planeación que

(41) Plan Estatal de Desarrollo. Op. Cit. Pág. 53.

CUADRO IV.

ESTABLECIMIENTOS DE HOSPEDAJE Y AFLUENCIA DE VISITANTES SEGUN REGION 1985.

Región	Establecimientos	%	Habitaciones	%	Afluencia Visitantes	% del total
TOTAL	232	100.00	6 456	100.00	956 529	100.00
Valles Centrales	116	50.0	3 545	54.9	573 616	60.0
Costa	31	13.2	741	11.5	108 836	11.4
Islmo	39	16.8	938	14.5	120 032	12.5
Mixteca	16	6.9	417	6.5	71 054	7.4
Tuxtepec	30	12.9	815	12.6	82 981	8.7
Visitantes Nacionales		Visitantes Extranjeros		Estancia		% Nales. Extj.
832 990		123 539		-		87/13
484 738		88 878		2.2		84/16
84 038		24 798		4.0		77/23
114 523		5 509		1.8		95/5
68 163		2 901		1.7		96/4
81 528		1 453		1.8		98/2

FUENTE: OAXACA. Cuaderno de información para la planeación. INEGI. Págs. 236-237.

1990

lo impulse adecuadamente; la misma situación se presenta en el estado de Oaxaca.

Los recursos turísticos según la clasificación de Ana García Silberman (42) se dividen en naturales y culturales, éstos últimos en históricos y contemporáneos. Además de que pueden ser renovables, permanentes y creables.

Los recursos turísticos naturales no son creados por el hombre, aunque algunos si son modificados por él, estos cuentan con las características suficientes para atraer al turista; son renovables y permanentes, o sea, que la naturaleza los crea nuevamente con las mismas características pero requieren medidas de conservación para evitar su destrucción, como por ejemplo la vegetación y la fauna.

Los recursos turísticos culturales son los elementos creados por el hombre, capaces de atraer al turista, pueden ser históricos que son manifestaciones de la cultura de otra época, o contemporáneos que fueron creados en el momento actual con una finalidad preestablecida y pueden ser comerciales cuyo fin es lucrativo, o no comerciales que tratan de difundir la cultura o prestar un servicio público. Estos son recursos turísticos creables los cuales siguen una tendencia determinada. (ver cuadro V)

(42) García Silberman, A. "Clasificación de los recursos turístico". Boletín del Instituto de Geografía vol. 3. Pág. 61.

CUADRO V. Clasificación de atractivos turísticos.

Recursos naturales

Playas
 Lagos y Lagunas
 Manantial
 Río
 Cascada y Salto
 Zona volcánica
 Valle
 Cañón
 Parque nacional
 Gruta
 Parque nacional
 Gruta
 Fauna y Flora
 Cenote y Esteros
 Otros (Duna, arrecifes,
 geiser, isla, etc.)

Históricos

Arqueología { Sitio arqueológico
 petroglifos
 Pintura rupestre

Arquitectura { Religiosa
 Civil
 Militar

Fiestas { Religiosa
 Civil

Recursos

culturales

Contemporáneas

Arquitectura { Religiosa
 Civil
 Militar
 Monumentos
 Esculturas

Folklore { Carnaval
 Ferias
 Exposición de
 mercado o evento

Artesanías y gastronomía

Fuente: Manual de estadísticas básicas del sector turismo Tomo 1
 SPP, SECTUR 1981. Pág. 21.

Las características de los atractivos turísticos obstaculizan su cuantificación, los atributos que los diferencian son de calidad y no de cantidad. Los inventarios mencionan solo aquellos que están sujetos a explotación turística, pero no dan información de los puntos de atracción potencial.

En 1988 existían en el estado de Oaxaca 232 hoteles con 6456 cuartos, estos establecimientos se concentran en los Valles Centrales y la Costa ya que es ahí donde se desarrolla principalmente la actividad turística del estado. En 1988 los Valles Centrales tenían 108 establecimientos de hospedaje con 3641 habitaciones, la región Costa tenía 44 establecimientos hoteleros y 1 962 habitaciones.

La riqueza turística de Oaxaca se integra aproximadamente por 278 atractivos, de los que el 67% corresponden a manifestaciones folklórico-culturales y el 27% a atractivos naturales, el resto se refiere a eventos programados. (43)

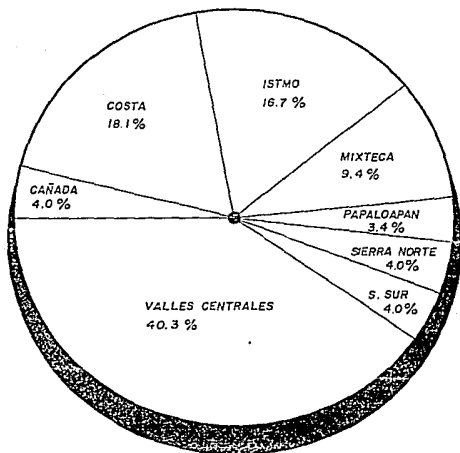
El potencial turístico del estado por regiones es el siguiente: (ver figura N° 8 y figura N° 9)

I. CAÑADA.

Esta región tiene poco desarrollo en el sector turismo, sólo cuenta con el 4% del total de los atractivos turísticos, entre los que destacan su paisaje, como el cañón del Tomellín, Sierra Mazateca, grutas, un parque nacional, dos zonas arqueológicas inexploradas (Quiotepec y Tecmovaca), destacando

(43) Plan Estatal de Desarrollo, Oaxaca 1986-1992. Op. Cit. Pág. 52.

FIG. 8
DISTRIBUCION DE LOS ATRACTIVOS TURISTICOS
DEL ESTADO DE OAXACA, POR REGIONES



POTENCIAL TURISTICO DEL ESTADO DE OAXACA

UNAM
FACULTAD DE FILOSOFIA Y LETRAS
COLEGIO DE GEOGRAFIA

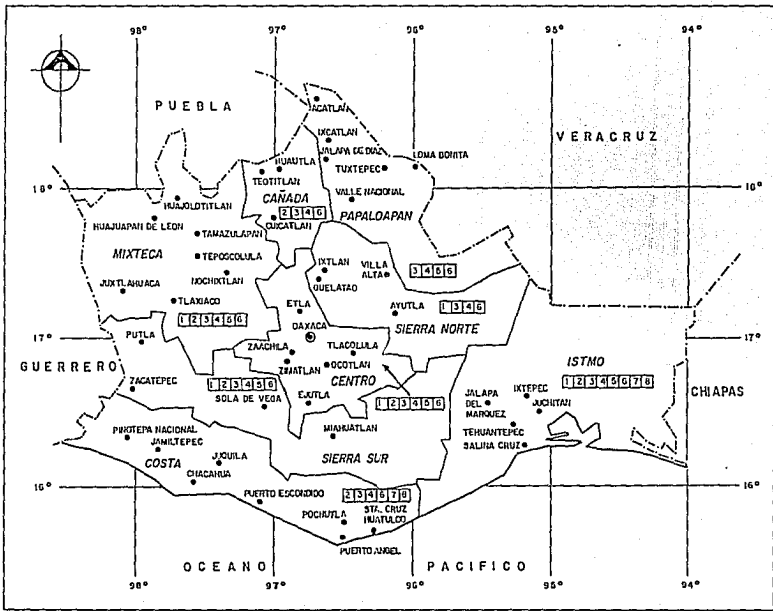
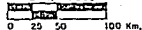
FIG. No. 9

SIMBOLOGIA

- LIMITE ESTATAL 
- LIMITE REGIONAL 
- LOCALIDAD TURISTICA 
- ARQUITECTURA COLOHIAL 
- SITO ARQUEOLOGICO 
- ARTESANIAS 
- FIESTAS Y FERIAS 
- BALNEARIO 
- BELLEZA NATURAL 
- PLAYA 
- PESCA 

FUENTE: SECTOR
DIRECTORIO NACIONAL
DE HOSPEDAJE

ESCALA 1:275 000



principalmente sus artesanías, sobre todo de los mazatecos que confeccionan su propia indumentaria y su principal centro es Huautla de Jiménez.

Se pretende difundir los atractivos turísticos naturales 68.2% (construyendose paraderos turísticos para aprovechar el paisaje) y culturales 31.8% de la región para incrementar el número de visitantes y su estancia.

II. COSTA.

Tiene el 18.1% de los atractivos turísticos del estado; predominan los naturales 76% constituidos por las playas, desde la costa de Guerrero hasta el río Copalita, en esta región se localizan los centros turísticos de Puerto Angel, Puerto Escondido y el de más reciente desarrollo, motivo de esta investigación Bahías de Huatulco; estos cuentan con la infraestructura necesaria para satisfacer la demanda turística (tiene aproximadamente el 18.9% de los establecimientos de hospedaje del estado), se proyecta ampliar más esta infraestructura hotelera, así como servicios complementarios en los principales centros turísticos de la región. También se localiza el Parque Nacional Laguna de Chacagua, que muestra una fauna y vegetación exuberante, siendo el paisaje un recurso muy importante. Esta región cuenta con tres zonas arqueológicas inexploradas ubicadas en Pinotepa Nacional, Corralejo y Pochutla.

La actividad artesanal más importante es la desarrollada a base de coral negro. Se pretende crear un Museo Regional, y ya

existe un centro de capacitación turística en Santa María Huatulco.

III. ISTMO.

El principal atractivo de esta región es su folklore y sus tradiciones, cuenta con el 16.7% de los atractivos turísticos de la entidad de los cuáles el 64% son culturales y el 36% son naturales, cuenta con tres zonas arqueológicas inexploradas las cuales se pretenden rescatar (Juchitán, Tehuantepec y Quiengola), y varios templos de arquitectura colonial en Juchitán, Magdalena Tequisistlán y Tehuantepec, en este último también se ha desarrollado la arquitectura contemporánea, pero lo más importante son las costumbres, gastronomía y tradiciones de la región istmeña, dentro de las artesanías destacan: loza tradicional, alfarería, joyería de oro y plata, hamacas, ropa típica, talabartería, etc.

Entre los atractivos turísticos naturales se encuentran playas y lagunas (Superior e Inferior), la presa Benito Juárez, Bahía Ventosa, en ellas se practica la pesca y los deportes acuáticos, balnearios (cuya infraestructura se pretende mejorar), aguas termales, grutas, paisajes, etc. En el plan estatal de desarrollo se contempla para la región la ampliación de la oferta hotelera en Salina Cruz, y crear un mercado artesanal en Tehuantepec.

IV. MIXTECA.

De los atractivos turísticos del estado esta región concentra el 9.4% entre los que se encuentran varias zonas arqueológicas inexploradas, predomina la arquitectura colonial del siglo XVI que marca la presencia de los dominicos en la región, los cuales se pretende promover; cuenta con algunas grutas y balnearios, pinturas rupestres, así como bellos paisajes en los que se acondicionaran paraderos turísticos. Pero lo más importante en esta región es el aspecto cultural, sus tradiciones que es un recurso etnográfico importante, entre las principales artesanías que producen en la región destaca, el tejido de sombreros, cestería, tapetes de palma, artículos de gamuza y sarapes de lana. Se busca impulsar la infraestructura hotelera.

V. PAPALOAPAN.

Sus principales recursos son los naturales siendo el paisajístico el más sobresaliente, cuenta con algunas grutas y balnearios. La feria de la piña es un atractivo cultural muy importante en la región, así como carreras motonáuticas que es un recurso cultural contemporáneo lucrativo, esta región cuenta con el 3.4% de los atractivos turísticos de la entidad. Su producción artesanal es indumentaria regional y artesanía de Bambú. Se pretenden realizar estudios de factibilidad turística, ampliar los servicios de hospedaje y crear centros de capacitación turística.

VI. SIERRA NORTE.

El principal atractivo de esta región es Guelatao de Juárez, donde nació el Benemérito de las Américas donde existe un Museo. También es importante la arquitectura colonial que tienen las diferentes poblaciones. Cuenta con el 4% de los atractivos turísticos, los cuáles son principalmente culturales y etnográficos. En el plan de desarrollo estatal no esta contemplada la actividad turística en esta región, sólo se pretende impulsar la actividad artesanal.

VII. SIERRA SUR.

Cuenta con algunas zonas arqueológicas inexploradas, arquitectura moderna y contemporánea neoclásica en Miahuatlán, algunos balnearios de aguas termales y en Sola de Vega unas grutas inexploradas, así como hermosos paisajes. Tiene aproximadamente el 4% de los atractivos turísticos del estado. Entre la artesanía que produce esta región esta la loza tradicional, petates de palma decorativos, cestería, talabartería, alfarería, machetes, chamarras de gamuza y huipiles. Se pretende apoyar la creación de paraderos turísticos para aprovechar los atractivos naturales de la región.

VIII. VALLES CENTRALES.

Esta región concentra el 40.3% de los atractivos turísticos del estado, de los cuáles el 95% son culturales y el 5% son

naturales, concentra la mayoría de los establecimientos de hospedaje (aproximadamente el 46.5% del total) e infraestructura turística. En esta zona se encuentran 13 zonas arqueológicas, pero las más visitadas por el turismo son Monte Alban y Mitla, también es importante el legado colonial, ubicandose 29 templos y algunos exconventos, de los cuales 15 se encuentran en la Ciudad de Oaxaca, en otros sitios de interés turístico destacan los museos, edificios del sector público, el árbol del Tule, sitios históricos y balnearios.

La gastronomía es muy importante, por ejemplo: quesillo, moles de diferentes colores, chocolate, carnes, etc.

Entre sus artesanías destacan la loza verde (de Atzompa), alfarería, loza negra (Sn. B. Coyotepec), indumentaria tradicional, machetes, cuchillos, talabartería, lapidería de ónix, huaraches, sarapes, jorongos, tapetes, cestería y artesanías de flor inmortal.

Destacan las fiestas como la Guelaguetza que se celebra en el cerro del Fortín cada año el penúltimo y último lunes de julio, es de origen pagano - religiosa, donde se reúnen las ocho regiones del estado como una forma de cooperación y una muestra del mosaico de música y tradición que constituye el estado.

La noche de los rábanos se realiza el 23 de diciembre en el zócalo de la Ciudad de Oaxaca y es una exposición de los hortelanos y floricultores, elaboran figuras caprichosas con rábanos y arreglos de flor inmortal (flores secas que conservan su color natural).

Calendas se celebra el 24 de diciembre en cada uno de los templos y son procesiones con el Niño Dios.

El plan de desarrollo estatal propone para la región la promoción Nacional e Internacional de los atractivos turísticos del estado, e incrementar la oferta hotelera y los servicios complementarios y mejorar la capacitación del personal ocupado en este sector. También propone impulsar los circuitos turísticos de la región.

3.6 Aspectos Generales de la Región Costa.

Se encuentra al Sur-suroeste del estado de Oaxaca, (ver figura N° 10) entre los paralelos 15° 39' y 17° 10' de Latitud Norte y meridianos 95° 55' y 98° 30' Longitud Oeste. Delimitada al norte por la región Sierra Sur, al este por la región Istmo, al sur por el Océano Pacífico y al oeste por el estado de Guerrero. Su superficie es de 12 502 km.2, representando el 13% del total estatal. Integrada por tres distritos (Jamiltepec, Juquila y Pochutla), 50 municipios y 1 265 localidades. (44)

La región Costa pertenece a la provincia fisiográfica Sierra Madre del Sur, predomina el relieve montañoso y sólo cuenta con el 14.5% de zonas planas y el 19.6% de las corrientes fluviales del estado. De los 25 ríos de la región sólo 8 son permanentes, de los que destacan el río Verde, de la Arena, Colotepec y Copalita. El clima predominante es cálido subhúmedo con lluvias en verano, con vegetación de selva caducifolia; este varía

(44) Datos tomados del Plan Estatal de Desarrollo. Oaxaca 1986-1992. Gobierno Constitucional del Estado de Oaxaca. Pág. 66.





REGION: LA COSTA


ESTADO DE OAXACA

UNAM
FACULTAD DE FILOSOFIA Y LETRAS
COLEGIO DE GEOGRAFIA

FIG. No. 10

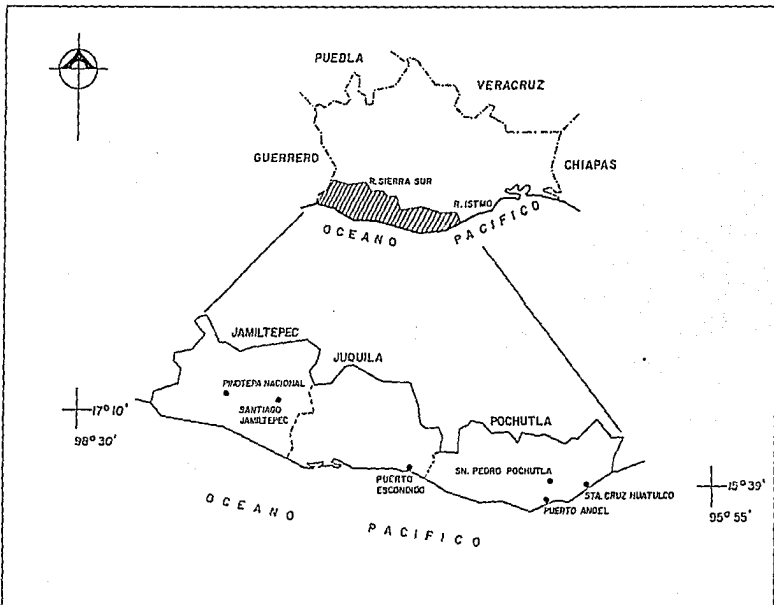
SIMBOLOGIA

LIMITE ESTATAL 
 LIMITE DISTRITAL 
 LIMITE REGIONAL 
 CIUDADES IMPORTANTES 

ESC. APROX. 1 : 2' 000 000
 0 17.5 35 87.5 Km.


FUENTES:

-PLAN ESTATAL
 DE DESARROLLO,
 OAXACA 1986-1992
 -INFORME ANUAL
 DE RESULTADOS, 5 ARII 1988



conforme aumenta la altitud, a semicálido húmedo con vegetación de bosque mesófilo de montaña. Los suelos son jóvenes, poco desarrollados, de montaña, arcillosos y pobres de nutrientes (regosol, cambisol, acrisol y luvisol), y en las zonas de inundación tienen un alto contenido de sales (solonchack).

Según el censo de población y vivienda de 1990, esta región contaba con 389 512 habitantes, que representan el 12.89% del total estatal y una densidad de 31.1 hab./km.2, casi igual a la estatal. El 78% de esta población vive en localidades rurales y el 22% en localidades urbanas, según el Plan Estatal de Desarrollo (1986-1992). Por su mayor movilidad económica destacan las ciudades de Pinotepa Nacional, San Pedro Pochutla, Santiago Jamiltepec, Puerto Escondido y Santa Cruz Huatulco. Esta región tiene la más baja expulsión de población de la entidad, sin embargo, la población emigrante es principalmente joven que sale en busca de empleos y servicios educativos. Sus grupos étnicos predominantes son los amuzgos, mixtecos, chatinos y zapotecos.

La costa tiene localidades de mediana importancia cerca del litoral, las cuales están bien comunicadas y en la zona montañosa se ubican aproximadamente las dos terceras partes de sus localidades, las cuales tienen una comunicación deficiente.

Las actividades primarias son las predominantes, ocupando casi el 80% de la población económicamente activa (PEA) y una superficie de 1 250 179 ha., de las cuales el 18.58% se utiliza en la agricultura, el 19.37% para la producción pecuaria, el 25.97% para la explotación forestal, el 34.86% para otros usos o

áreas improductivas y el 1.26% como fundo legal. (45) La región posee un alto potencial agrícola, ganadero y forestal, sin embargo, están subaprovechados.

Existen grandes recursos pesqueros, pero los niveles de explotación son bajos debido a que no se cuenta con la tecnología adecuada y embarcaciones suficientes para su desarrollo.

El desarrollo de las actividades primarias enfrenta fuertes obstáculos en la región como: carencia de infraestructura básica y pocas vías de comunicación y transporte, lo que ha provocado un bajo aprovechamiento de los recursos naturales y conflictos agrarios por la irregularidad en la tenencia de la tierra. Esto ha originado marginación de la población en todos los sentidos.

Las actividades industriales en la costa son mínimas, 6.63%, sin embargo, la agroindustria puede tener grandes posibilidades de desarrollo por la gran variedad de productos que se cultivan en la región. Los recursos mineros aún no se explotan, aunque la región cuenta con fierro y titanio.

Actualmente se está dando un fuerte impulso al desarrollo de las actividades terciarias con el Proyecto de Bahías de Huatulco.

Según la Ing. Lorena Hernández Amador de la Dirección de Desarrollo Industrial y Comercial del estado de Oaxaca, se están elaborando planes integrales de desarrollo en base a un estudio de los recursos con que cuenta la región, se está proporcionando el desarrollo industrial, pero en menor escala que en la región

(45) SARH Delegación en el Estado de Oaxaca. Informe Anual de resultados, 1988. Distrito de Desarrollo Rural. N° 105. Costa. Pág. 8.

Istmo, se está dando apoyo al desarrollo comercial y a las actividades artesanales para complementar la actividad turística.

Dentro de los tres distritos que integran la región costa se encuentra el distrito de Pochutla el cual esta conformado por 14 municipios dentro de los cuales se encuentra el municipio de Santa María Huatulco conformado por 64 localidades y su extensión territorial es de 579.20 Km². (Ver Figura No.11).

ESTADO DE OAXACA
REGION: LA COSTA (DIVISION MUNICIPAL)

UNAM
FACULTAD DE FILOSOFIA Y LETRAS
COLEGIO DE GEOGRAFIA

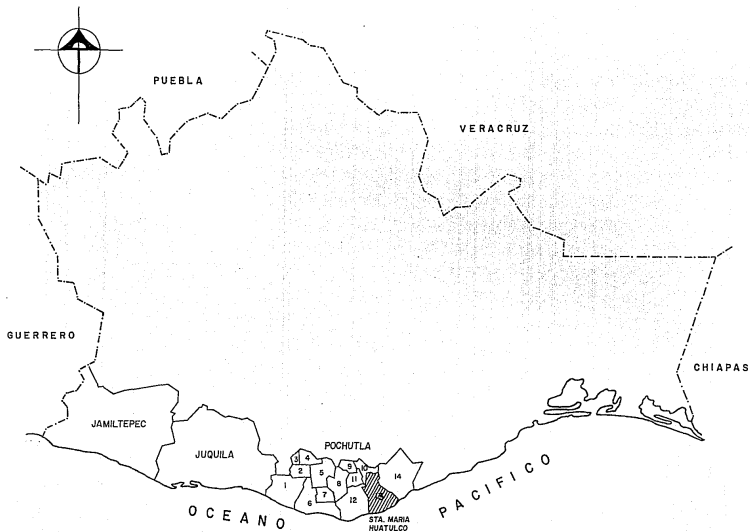


FIG. NUM. 11

SIMBOLOGIA

LIMITE ESTATAL - - - - -


(DISTRITO) POCHUTLA

MUNICIPIOS:

1. STA. MA. COLOTEPEC
2. SN. BARTOLOME LOXICHA
3. SN. BALTAZAR LOXICHA
4. STA. CATARINA LOXICHA
5. SN. AGUSTIN LOXICHA
6. STA. MA. TONAMECA
7. STO. DOMINGO DE MORELOS
8. CANDELARIA LOXICHA
9. SN. PEDRO EL ALTO
10. SN. MATEO PIÑAS
11. PLUMA HIDALGO
12. SN. PEDRO POCHUTLA
13. STA. MA. HUATULCO
14. SN. MIGUEL DEL PUERTO

FUENTE: ANUARIO
ESTADISTICO DEL
ESTADO DE OAXACA
I.N.E.C.I. 1989

ESCALA APROX 1: 2'500 000



4. BAHIAS DE HUATULCO.

4.1 Desarrollo histórico.

En el preclásico existían grandes asentamientos humanos en la costa oaxaqueña principalmente en los valles de los ríos donde el ambiente era más propicio, ya que en la región; el clima es seco, el relieve abrupto y los suelos arenosos y porosos incapaces de retener la humedad, dificultando al desarrollo de la agricultura.

La ocupación y evolución cultural del área de Huatulco se da en el Postclásico. Según el estudio realizado por Fernández y Gómez (46) se considera que pudo haber ocurrido una colonización del señorío Chatino-Mixteco de Tututepec o del señorío Zapoteco de Tehuantepec, o que tal vez los colonizadores provenían de los altos, del valle de Oaxaca o Juquila.

La recolección de superficie de herramientas y artefactos líticos de obsidiana y basalto (manos, metates, navajillas y hachas) muestra que los habitantes de Huatulco realizaban un intercambio con otras culturas, ya que están fabricados de un material no local. Es posible que los habitantes de esta zona procesaran sal, tinta de moluscos, algodón, recolección de productos marinos (pescado y conchas), plumas de aves, oro en polvo, mantas, cobre amarillo, ropa y grana, con lo que realizaban un intercambio o pagaban tributo. Se observa influencia Teotihuacana, Monte Albán I y II y posiblemente maya.

(46) Arqueología de Huatulco, Oaxaca. Fernández D. y Gómez S. Pág 7.

Según la interpretación que hace Elizabeth Smith en 1963 del Códice Colombino, señala que el conquistador 8-Venado "Garra de Tigre" logró fundir en uno sólo los dos grandes reinos mixtecos, el del norte con cabecera en Tilantongo y el del sur con cabecera en Tututepec, conformando así posiblemente el "Imperio Mixteco".

"... Hacia el año 1200 d. C. ... el dominio de Tututepec se extendió en la franja costera" (47) para lograr mayor número de tributarios por medio de sus guerras expansionistas. Las poblaciones que se encontraban bajo su control en la época prehispánica incluían Pochutla, Tonameca y Huatulco este último era cabecera que controlaba a Xochitepec (Xadani), Huamelula, Aztata, Mazatlán, Tlacolula, Cozoauhtepec y Río Hondo (Tetiquipa).

A mediados del siglo XV el poder del Imperio Mexica "... provocó la contracción de las fronteras de dominación del señorío de la mixteca de la costa... (pero)... permaneció independiente hasta la llegada de los españoles". (48)

En 1522 Pedro de Alvarado sojuzgó a Tututepec, cuyo territorio le fue otorgado, de ahí se dirigió a Tehuantepec pasando por "Cuauhtolco" del náhuatl, cuahuatl árbol; co: reverenciar; y co: locativo de lugar; cuyo significado es "lugar en que se venera el árbol" (49). Según relato de Ignacio Burgoa, el nombre de este lugar hace alusión a la veneración que los indígenas hacían a una cruz de madera que varios siglos antes de

(47) Fernández D. y Gómez S. Op. Cit. Pág. 15.

(48) Fernández D. y Gómez S. Op. Cit. Pág. 13.

(49) Enciclopedia de México vol. 7 Pág. 4063.

la llegada de los españoles un anciano plantó a la orilla del mar.

En 1525 se estableció la primera encomienda en el Puerto de Huatulco. El poder se le otorgaba a los colonizadores españoles a los que se les daban tierras, les consignaban indígenas, los cuales les pagaban tributo en especie u ofrecían servicios al encomendero. Este último no podía vender o heredar su encomienda, al quedar vacante pasaba a administración real o se le otorgaba a otro colonizador.

Se supone que el primer encomendero en Huatulco fue Pedro Pantoja, éste regresó a España en 1553 y la encomienda pasó a la Corona.

En la primera mitad del siglo XVI Hernán Cortes habilitó el puerto de Huatulco, que llegó a tener intercambio comercial con Centroamérica y Perú, pero fue presa de la piratería. En 1578 Francis Drake se detuvo en este puerto sin causar daño a los habitantes. En 1587 el pirata Thomas Cavendish intentó destruir la cruz de Huatulco (la cual era venerada), pero todos sus esfuerzos fueron inútiles, sin embargo, provocó la huida de sus habitantes, saqueó las viviendas y quemó el pueblo. A partir de entonces Huatulco decayó hasta quedar convertido en un pequeño pueblo de pescadores.

"En 1616, el alcalde mayor se traslada por órdenes del Virrey al pueblo de Huatulco, posteriormente a Guamelula y en 1789 la alcaldía se reubicó en Pochutla. La decadencia del tráfico comercial en el Puerto de Huatulco trajo como consecuencia que comerciantes, agentes y artesanos decidieran

emigrar a Acapulco, convertido hacia 1665 en el principal puerto de carga y pasaje a raíz del inicio del comercio entre las Filipinas y la Nueva España". (50)

En 1831 llegó a Huatulco el barco Colombo donde iba el Gral. Vicente Guerrero, presidente de la República, que fue hecho prisionero en Acapulco, trasladado a la ciudad de Oaxaca y fusilado en Cuilapan.

En 1850 Benito Juárez siendo gobernador del estado fundó la Villa de Crespo, hoy Huatulco, e intentó abrir un camino entre ésta y la ciudad de Oaxaca, lo cual no pudo llevar a cabo.

De ésta fundación quedó constancia en las cartas que el presidente envió al ministro de Relaciones Interiores y Exteriores del gobierno de la República, donde dice: "... Mando establecer en las inmediaciones del Puerto de Huatulco una Villa que llevó el nombre de Crespo, pues hay ya un número de colonos suficientes... La nueva Villa de Crespo, situada frente a la bahía del puerto de Huatulco, cuenta ya con ciento cinco habitantes y treinta y cinco casas, de las que cuatro se han destinado para la aduana... las más se han formado en el plano que sigue a la bahía, y algunas sobre las colinas de la izquierda que la rodean. Este lugar, inhabitado por más de doscientos años, enmontado y sin agua potable... se ha poblado, que se ha desembarazado del espeso bosque que lo cubría, llegando casi a la orilla de la bahía, y que por medio de pozas se ha proveído de agua potable... he establecido en la Villa una escuela de

(50) Fernández D. y Gómez S. Arqueología de Huatulco, Oaxaca. Pág. 20.

primeras letras... de modo que la naciente colonia cuenta con todos los elementos necesarios a su prosperidad". (51)

En 1960 se reconoció y tituló el poblado de Santa María Huatulco por resolución presidencial.

En 1969 se inició la exploración del territorio nacional en busca de sitios adecuados para desarrollos turísticos integrales, descubriéndose las Bahías de Huatulco. En 1970 se hizo un recorrido de reconocimiento, aún no existía comunicación terrestre por lo que el proyecto se pospuso. En 1977 se realizaron los primeros estudios de infraestructura, planteandose un anteproyecto para las tres bahías centrales: Santa Cruz, Chahué y Tangolunda.

Al concluirse la carretera Miahuatlán-Pochutla y la costera del Pacífico, Puerto Escondido-Salina Cruz en 1982 se facilitó el desarrollo del proyecto turístico el cual fue coordinado por FONATUR, en 1983 se crea el Plan Maestro que da origen al quinto desarrollo turístico integral.

En febrero de 1984 la Secretaria de la Reforma Agraria (SRA) denunció que dentro de los terrenos comunales existían propiedades particulares de las familias más ricas de la entidad y extranjeros. (52) El 7 de mayo se firmó el acuerdo de conformidad con los comuneros de la realización de un centro turístico en la zona. (53) El 28 de mayo de 1984 se publicó en el Diario Oficial de la Federación la resolución presidencial, en la que se titulaban 51 510 hectáreas, beneficiándose 1 523 comuneros

(51) FONATUR. Bahías de Huatulco. Carpeta Básica de Información. Pág. 6.

(52) Proceso N° 517, 29 de septiembre de 1986 Pág. 24.

(53) M.M.H. Las razones y las obras 5º año. Pág. 590.

de Santa María Huatulco, regularizándose así la posesión de la Tierra; al día siguiente se publicó en el Diario Oficial del 29 de mayo el decreto de expropiación de 20 975 hectáreas por causa de utilidad pública a favor de la Secretaría de Desarrollo Urbano y Ecología (SEDUE), la cual se comprometía a pagar de inmediato la indemnización correspondiente, cuyo monto ascendía a \$ 427 216 613. De la zona expropiada el 74.9 % es un área cerril enmontada, 5.0% área cerril abierta al cultivo, 15.3% área de humedad o temporal de primera desmontada, 4.5% área de humedad o temporal de primera enmontada y el 0.30% era el área suburbana de Santa Cruz y Bajos de Coyula. (54)

Con este decreto se puso en marcha la primera etapa del proyecto turístico Bahías de Huatulco con una inversión inicial de 1 200 millones de pesos cuyos objetivos eran diversificar la oferta turística, captar divisas, crear un "polo de desarrollo regional" que evitara el rezago del estado frente al crecimiento del resto del país y propicie el arraigo y mejoramiento de los niveles de vida de la población.

Se comenzó con la creación de la infraestructura del centro integral constituido por las Bahías de Santa Cruz, Chahué y Tangolunda donde se albergará la zona hotelera, comercial y la zona urbana de población permanente denominada "La Crucecita". Se inició la construcción del boulevard costero que uniría las tres bahías, a Santa María Huatulco y a La Crucecita. Así como la construcción del Aeropuerto Internacional.

(54) Diario Oficial mayo 29 de 1984. N° 20. Pág. 10.

La comunidad mostró su inconformidad con el pago de la indemnización por lo que se estableció un nuevo valor 1'022 millones de pesos y FONATUR se comprometió en marzo de 1986 a entregar 600 m² de terrenos urbanizados (200 m² en La Crucecita y 400 m² en la bahía de Santa Cruz) a cada uno de los comuneros residentes en las bahías de la primera etapa, y un lote urbanizado de 150 m² a los avecindados sin derechos comunales y un lote de 200 m² a familiares de comuneros (solteros mayores de edad y madres solteras). Se acordó destinar una porción de la dársena a las embarcaciones de las cooperativas locales. (55)

Sin embargo, el 29 de agosto de 1986 los inconformes interpusieron un amparo en contra del decreto expropiatorio en la ciudad de Oaxaca, estos declararon a la revista Proceso "... A muchos se nos quiere indemnizar a razón de 2 pesos el m²". FONATUR ofrece el mismo metro a 25 000 pesos... Las autoridades dicen que todo es para nuestro beneficio. Lo cierto es que ya han llegado transnacionales, como el Club Mediterrané y ni siquiera podemos acercarnos a las playas que son nuestras". (56)

En noviembre de 1986 el juez determinó que el grupo no representaba el interés colectivo y entró en funcionamiento el Hotel Posada Binningueda financiado por FONATUR.

El presidente Miguel de la Madrid Hurtado visitó la zona el 29 de agosto de 1987 y recibió quejas de la inconformidad a lo que dijo: "Es cierto que hemos afectado intereses particulares. Lo sabemos y respetamos la exigencia de los derechos de todos.

(55) FONATUR Op. Cit. Pág. 11.

(56) Proceso Op. Cit. Pág. 22.

Hemos procedido y seguiremos procediendo conforme a la ley y a la justicia. Por ello es significativo observar que más de 1 000 comuneros sólo quedan ahora en negociación para indemnizarlos, nueve casos, que de 265 reubicados, únicamente quedan 55 pendientes. Pero advirtió que vale más el interés de las mayorías. (57)

En diciembre de 1987 los inconformes pasaron a la Suprema Corte de Justicia de la Nación y por unanimidad fue desechada en forma definitiva. En este mismo mes inició cuatro vuelos semanales regulares Aeroméxico y Mexicana a Bahías de Huatulco.

FONATUR estableció que quien desee invertir en el proyecto debe respetar las características del diseño y materiales que deberá tener la obra, además de terminarla en un plazo no mayor de seis meses. Por lo que muchos de los indemnizados tuvieron que vender por no poder cumplir con las normas establecidas.

El 6 de noviembre de 1988 se inauguró el proyecto con la presencia del presidente de la República Miguel de la Madrid Hurtado, el gobernador del estado Heladio Ramirez López, el Secretario de Turismo Antonio Enriquez Savignac, el director del IMSS Ricardo García Sainz y otros funcionarios del gobierno federal. Hasta ese momento se habían invertido 260 000 millones de pesos. Se inauguraron el conjunto habitacional de Promotora de ingenieros civiles para empleados de este proyecto, la unidad de medicina familiar del IMSS diseñada para convertirse en hospital de subzona. La plaza cívica Benito Juárez, el Club Mediterráneo Huatulco, el Hotel Huatulco Sheraton y el Aeropuerto

(57) Proceso N° 569. septiembre 28 de 1987. Págs. 28-29.

Internacional. En esta primera etapa se contaba con 1 300 cuartos de hotel disponibles y aproximadamente 13 000 habitantes.

El director del proyecto Daniel Ortiz Caso aseguró que "esta primera etapa termina rebasando sus metas... la segunda etapa comprenderá lo que determine el próximo gobierno federal y estará sujeto a la situación del mercado, de la economía y las circunstancias que se puedan respaldar". (58)

Por otra parte el dirigente de la Coalición Obrero, Campesino, Estudiantil del Istmo (COSEI) Héctor Sánchez López declaró al mismo diario "El proyecto inicial de Bahías de Huatulco se hizo atendiendo a intereses del capital internacional en materia turística, ignorando la incorporación de sus pobladores a sus beneficios y soslayando los problemas sociales que ha traído consigo... En los Bajos de Coyula y Santa Cruz los comuneros se niegan a salir hasta que no se solucione su problema de vivienda. En Coyula pretenden dejarles 300 de sus 5 mil hectáreas para entregarlas a compañías transnacionales que produzcan alimentos". (59)

Esta organización estableció, en la zona industrial a un kilómetro de La Crucecita, "La colonia obrera"; está en una parte elevada a orillas de la carretera Puerto Escondido-Salina Cruz, es un establecimiento desordenado, improvisado, con láminas, madera y palma, sin servicios, donde habitan trabajadores de la construcción, surge ante la necesidad de vivienda pues no tienen la posibilidad de pagar las rentas elevadas, ni comprar un

(58) La Jornada noviembre 6 de 1988. Pág 1 y 12.

(59) idem Pág. 12.

terreno en La Crucecita. El 80% de los habitantes de la colonia son del Istmo, el resto son de Chiapas, D. F., o de otras zonas del estado. FONATUR ha iniciado negociaciones con ellos pero no les ha convenido pues les ofrecen terrenos fuera del desarrollo turístico y muy lejanos de su zona de trabajo.

El Secretario de turismo señaló al respecto que este grupo es ajeno a Huatulco de oscura filiación política que invadió terrenos de la reserva territorial fracturando el orden jurídico con efectos devastadores para el futuro del proyecto turístico pues las invasiones generan incertidumbre y las inversiones se paralizan, los bloqueos provocan caos y los turistas se frustran.

En 1989 FONATUR puso en venta los derechos del fideicomiso hotelero hotel Posada Binninguenda Huatulco, en cumplimiento del programa de desinversión del gobierno federal, este hotel es de cuatro estrellas y tiene 75 habitaciones.

En 1991 se prosigue con la segunda etapa, continua la construcción de hoteles, unidades habitacionales, el boulevard costero y la infraestructura urbana necesaria para incorporar las demás bahías al proyecto.

Se reubicarán los habitantes que aún quedan en la bahía de Santa Cruz; desmantelaron los restaurantes rústicos que estaban en las bahías de La Entrega y El Organo, pues los terrenos ya fueron comprados por inversionistas alemanes, según informaron los lugareños. A los habitantes del campamento obrero se les ofreció reubicarlos en un terreno urbanizado en La Crucecita de 120 m², pero aún no han firmado el acuerdo y no lo harán hasta no tomar posesión de este, para evitar engaños.

En el largo plazo año 2018 Bahías de Huatulco podrá alcanzar las siguientes dimensiones: disponibilidad de 26 000 cuartos de hotel, recepción anual de 2 millones de turistas, generación de 106 000 empleos permanentes y una población fija de más de 300000 habitantes. Al cumplirse estas metas Bahías de Huatulco representará el 55% de los ingresos turísticos del estado y contribuirá con el 22% del PIB estatal.(60)

4.2 Aspectos físicos.

Localización.

Se encuentra en la costa del estado de Oaxaca, en las estribaciones de la Sierra Madre del Sur. Comprende un tramo de 35 kilómetros de longitud y 10 kilómetros de ancho; el área esta conformada por 21 000 hectáreas de terreno accidentado con pequeños valles susceptibles de explotación agropecuaria o asentamientos humanos con gran valor turístico.

La zona pertenece al Distrito de Pochutla y al municipio de Santa María Huatulco, se ubica entre los paralelos 15° 41' 00" y 15° 49' 08" Latitud norte y entre los meridianos 96° 20' 34" y 96° 20' 00" Longitud oeste. (ver figura N° 12)

Limita al sur con el litoral del Océano Pacífico, al oeste con los bajos de Coyula, al norte por la carretera costera Acapulco-Salina Cruz y al este por el río Copalita.








(60) FONATUR. op. cit. Pág 28.

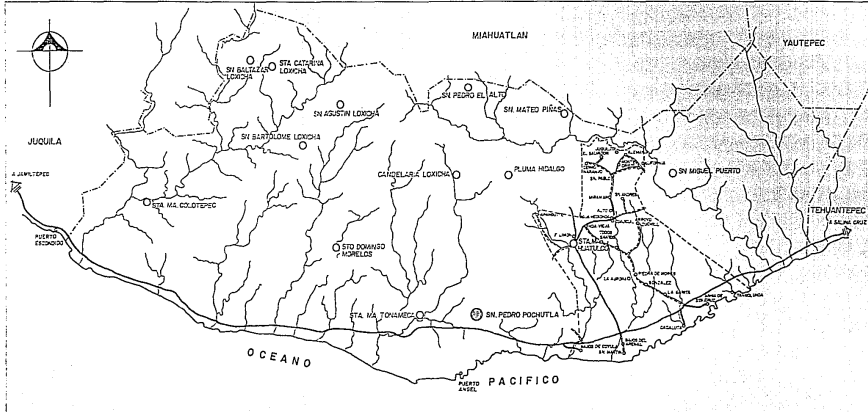
DISTRITO DE POCHUTLA

UNAM
FACULTAD DE FILOSOFÍA Y LETRAS
COLEGIO DE GEOGRAFÍA

FIG. NUM. 12

SIMBOLOGÍA

- CABecera DESTRAL 
- ASUNDA MUNICIPAL 
- LIMITE DE DISTRITO 
- LIMITE DE MUNICIPIO 
- CARRETERA PAVIMENTADA 
- CAMINO REVISTADO 
- SEDE-A 



FUENTE: B DE PROFESIONISTAS
DEL SUR

ESC. 1: 800,000
0 5 10 Km.

El proyecto turístico Huatulco está integrado por nueve bahías que son: Conejos, Tangolunda, Chahué, Santa Cruz, Maguey, El Organo, Cacaluta, Chachacual y San Agustín, además cuenta con numerosas playas pequeñas, ensenadas y caletas. (ver mapa No. 13)

Relieve.

En general es abrupto, con alturas variables de 0 a 100 m. s.n.m. forma parte de la provincia fisiográfica Sierra Madre del Sur que recibe el nombre local de Sierra de Miahuatlán.

El 83% de la superficie es montañosa, las mayores altitudes predominan al norte y noroeste de la zona, comprende principalmente aglomerados de rocas metamórficas (esquistos y gneisses) del Precámbrico, con algunas tobas y piedras volcánicas. Tiene pendientes del 45% la mayor parte del terreno, por lo que se descarta para cualquier desarrollo agrícola.

El 17% restante es la zona de valles formados por los ríos Coyula y Cuajuinicuil al suroeste y por el río Copalita al este están formados por aluvión con mezcla de arena, limo, arcilla de plasticidad baja y media: suelos residuales, caliche y depósitos lacustres de origen reciente, son rocas sedimentarias del Pleistoceno. También se incluyen las playas donde se deposita material de grano fino que forma dunas en el litoral, las cuales están limitadas por formaciones rocosas y lomeríos.

A lo largo del litoral se encuentran acantilados con pendiente abrupta, que sufren un fuerte intemperismo marino.

Esta zona es de alta frecuencia sísmica, sin embargo los estudios realizados han demostrado que el peligro sísmico en la zona es menor en la actualidad.

Hidrografía.

La mayor parte del año los cauces permanecen secos debido a que el 92.9% son intermitentes, es decir, solo en temporadas de lluvias llevan agua a gran velocidad, de estos el 26.6% son corrientes intermitentes que desaparecen por infiltración, sobre todo en terrenos donde existen depósitos de aluvión, (material de grano fino poco consolidado).

Se presentan dos corrientes perennes, o sea, llevan agua durante todo el año, los que constituyen el 7.1%, destaca el río Copalita que acarrea gran volumen de agua aún en época de estiaje, nace en la Sierra Madre del Sur y desemboca en el Océano Pacífico, tiene un atractivo paisaje natural, su salida al mar es regulada por una barra de arena, la cual se rompe en época de lluvias. Otra de las corrientes importantes es el río Coyula que cruza el valle del mismo nombre donde se practica la agricultura y desemboca en el Océano Pacífico.

Existen esteros en sitios donde se concentran los escurrimientos pluviales debido a la impermeabilidad del subsuelo, destacando el estero La Salina.

La configuración del sistema de drenaje es dendrítica ya que tiene una corriente principal y varias secundarias o tributarias, esta últimas se distribuyen en todas direcciones sobre la

superficie del terreno y se unen a la principal. También existe, aunque en menor proporción, corrientes de configuración errática o fantasma que se desarrollan en regiones bajas cubiertas por materiales de acarreo y suelos sueltos sin consolidar, estas corrientes divagan sin rumbo, no desarrollan un drenaje y es fantasma porque hay filtraciones.

Es recomendable no afectar la estructura de los cauces, los cuales deben mantenerse en sus condiciones naturales, respetando los escurrimientos lo más posible y realizando obras de protección para evitar desbordamientos.

Clima.

El predominante es el cálido subhúmedo con lluvias en verano Aw. La temperatura media anual 28° C, la temperatura mínima se presenta en el mes de enero 14° C y la temperatura máxima en el mes de mayo 38° C.

La precipitación pluvial anual es de 935.7 mm., en el mes de abril se presenta la mínima 2.4 mm. y en junio la máxima 276.7 mm. En el mes de septiembre hay influencia ciclónica y el período de lluvias es de mayo a octubre, estas son torrenciales y de corta duración.

La mayor evaporación es en junio el promedio anual es de 66.7%. Los vientos dominantes son del oeste, suroeste y sur con velocidad de 12 a 15 m/seg.

La humedad relativa media es de 37%. Huatulco tiene 156 días despejados al año. (61)

Suelos.

Predominan los suelos poco desarrollados, poco profundos, ácidos y pobres en nutrientes, como el regosol, cambisol, acrisol, luvisol, litosol y solonchack este último con alto contenido en sales.

En la planicie costera el suelo tiene textura de: migajón arenosa, migajón arcillo arenosa, migajón arcillosa y arenas migajonosas. "El 42% de los suelos son ligeramente alcalinos, el 33% ligeramente ácidos y el 25% son neutros." (62)

Vegetación.

Selva baja caducifolia, característica de las zonas cálidas subhúmedas, este tipo de vegetación agrupa una serie de comunidades vegetales, donde predominan especies arborecentes que pierden sus hojas en la época seca del año. Se distribuye ampliamente sobre laderas de cerros con suelos de buen drenaje.

En las zonas donde se desarrolla esta vegetación predominan las temperaturas medias anuales entre 24° y 28° C y precipitaciones de 800 a 1 200 mm. distribuyendose entre junio y octubre, el período de sequía es de octubre a mayo.

(61) FONATUR. Bahías de Huatulco. Pág. 2.

(62) SARH. Edo. de Oaxaca. Informe anual de resultados distrito de desarrollo rural N°. 105. Costa 1988. Pág. 6.

La influencia antrópica provocó un estado involutivo a condiciones más desérticas, por eliminación de plantas superiores, y sigue la degradación.

Selva mediana subcaducifolia, prospera del nivel del mar hasta los 1 000 m.s.n.m. con temperaturas medias anuales mayores de 20° C. La mayoría de los árboles altos pierden sus hojas en lo más acentuado de la temporada seca.

Selva baja espinosa es una comunidad vegetal dominada por árboles espinosos algunos perennifolios, se desarrolla sobre terrenos más o menos plano y suelos arcillosos en zonas con clima similar al de la selva baja caducifolia.

El área desmontada está cubierta por malezas subarborescentes y herbales espinosos, sin ningún valor protector para el terreno.

La vegetación costera fija dunas de arena, es pastizal salino y vegetación halófila que son agrupaciones vegetales que se desarrollan sobre el suelo con alto contenido de sales, en el cordón litoral existe manglar que es vegetación arbórea muy densa con raíces parcialmente aéreas, crece en zonas bajas y fangosas de las costas bajo influencia de agua salobre.

En las inmediaciones del río Copalita se desarrolla un bosque de galería, sobre el cauce del río donde hay más humedad y la formación vegetal es palustre: bambú, palmeras, carrizos, ocotillo y huizache en las porciones centrales de los bancos aluviales.

Se cultivan frutales en terrenos aluviales donde se aprovecha la humedad subterránea.

Fauna.

Es la típica de la región neotropical pero con ausencia de mamíferos mayores y depredadores. Entre los mamíferos menores se encuentran las ratas de campo, ratones, ardillas, tlacuache, zorrillo, mapache, coati, cacomixtle, murciélagos, armadillo, ocelote y venado cola blanca.

Abundan los reptiles y anfibios entre ellos sapos, ranas, tortugas terrestres y acuáticas, lagartijas, iguanas, boas y culebras terrestres y acuáticas.

Entre las aves principales están las gaviotas, pelícanos, lechuzas, halcones, gavilanes, garzas, gorriones y colibríes.

En la fauna marina destaca el ostión, la langosta, el camarón, huachinango, robalo, tortuga, pulpo, almeja y caracol.

4.3 Proyecto turístico Bahías de Huatulco.

Según el plan maestro las 21 000 hectáreas se distribuyen de la siguiente manera 17 400 en montaña (82.8%); 2 700 en valle (12.8%) y 900 (4.3%) destinado al Aeropuerto Internacional.

El predio se compone de dos áreas bien diferenciadas la zona de Bajos y la zona de Bahías. La zona de Bajos ofrece playas abiertas de gran capacidad, valles extensos, ríos de cauces definidos y volumen importante, y área agrícola. La zona de Bahías que están protegidas tiene playas limitadas, valles estrechos, terrenos en pendiente, escurrimientos pluviales estacionales sin cauce fijo y áreas montañosas. (ver mapa No. 12)

El crecimiento turístico se plantea en tres etapas que coinciden con los períodos sexenales del gobierno federal.

En general el proyecto esta integrado por nueve bahías que se agrupan en tres zonas importantes:

- I. CACALUTA.
 - 1. Cacaluta.
 - 2. El Maguey.
 - 3. El Organo.
 - 4. Chachacual.
 - 5. San Agustín. (incluye la zona de Los Bajos).

II. SANTA CRUZ

- 1. Santa Cruz.
- 2. Chahué.
- 3. Tangolunda.

III. COPALITA.

- 1. Los Conejos.

I. CACALUTA. Integrada por cinco bahías que continuará su desarrollo en la segunda etapa y es la zona a desarrollar a futuro.

1. Cacaluta.

Tiene una superficie de 0.197 Km², la playa es de arena gruesa, color ocre y tiene aproximadamente 50 m. de ancho por 1000 m. de longitud, con pendientes planas y convexas fraccionadas por escurrimientos. Su uso actual es agropecuario y recreacional limitado debido a que presenta dos corrientes cruzadas que generan un remolino y le da una forma de corazón, es una playa muy abierta y frente a ella hay una isla que la protege de los vientos dominantes, sin embargo el oleaje es fuerte y ocasiona la profundidad de la bahía.

Aún conserva sus condiciones naturales su valor paisajístico es elevado debe considerarse como zona de esparcimiento e instalaciones de habitación turística. Su orientación es al sur del proyecto turístico.

El clima es subhúmedo y su vegetación de selva baja.

Esta zona se propone como reserva para asentamientos humanos, para uso agrícola y pecuario como zona de abastecimiento, para el turismo social (campamentos turísticos y restaurantes), crear zonas de recorridos peatonales y en bicicleta.

2. El Maguey.

Cuenta con 3.8 hectáreas de extensión, con 20 m. de ancho y 400 m. de longitud, su frente de playa tiene una orientación sur, su pendiente es suave del 5%, su arena fina y oleaje débil, su aprovechamiento turístico puede ser elevado y su capacidad de

ocupación es hasta de 8000 personas, considerándose como reserva de habitación residencial turística, no tiene un valle posterior se integrará la estructura general con una red vial secundaria, permitiéndose exclusivamente los servicios de playa y estacionamiento.

Se propone un uso recreativo, natación protegida, embarcadero, restaurantes, miradores al mar y recorridos peatonales. Están en proyecto pues aún conserva sus condiciones naturales.

3. El Organó.

Su extensión es de 3.8 hectáreas, su playa es de 20 m. de ancho por 240 m. de longitud, es una playa pequeña con un valle angosto a su respaldo, su frente de playa tiene una orientación sureste, es de arena fina color dorado y pendiente del 5% de oleaje muy débil con bajo riesgo en actividades acuáticas, se calcula que tiene una capacidad de ocupación de 7 000 a 7 600 personas.

Se sugiere ubicar un agrupamiento hotelero pequeño aislado, un centro comercial, una zona residencial de baja densidad (villas y condominios) un embarcadero y realizar actividades acuáticas protegidas. Según informan los lugareños esta playa fue adquirida por capitalistas alemanes, en la tercera visita ya se estaba quitando la vegetación natural de la zona.

4. Chachacual.

Su superficie es de 0.116 km.2 su vegetación es de selva baja y media con manglar, se planea como una gran reserva natural paisajística y ecológica con alta potencialidad de uso turístico y recreativo; el clima es cálido subhúmedo, es un área ventilada y confortable, sus pendientes son planas y convexas.

Tiene dos frentes de playa uno lleva el mismo nombre de la bahía y la otra llamada la India. Estas playas aún no han sufrido ninguna alteración.

5. San Agustín.

Su superficie es de 1.041 km.2, cuenta con una sola playa de arena media que lleva el mismo nombre, con pendientes planas y convexas, de oleaje débil y medio; está protegida por islas rocosas con farallones entre los que sobresale la isla San Agustín la más extensa de la zona, tiene gran cantidad de arrecifes.

Su vegetación es pionera y matorral, el clima es cálido subhúmedo y su ventilación es confortable.

En la playa se ubican restaurantes rústicos y un pequeño poblado, conservando sus condiciones naturales sin gran alteración.

Se puede aprovechar el paisaje para recreación pasiva y conservación ecológica y se puede practicar el buceo.

Zona de los Bajos. Constituido por Coyula que es una playa abierta a 6 km. de la carretera costera y tiene un uso agrícola. Así como por el Arenal donde desemboca el río San Agustín y el

Coyote que también forma parte de los Bajos, sus playas son abiertas de gran capacidad turística para uso urbano y agrícola. Su capacidad es de 3 000 cuartos y 10 000 habitantes. Es un cordón litoral formado de playas con selva baja, matorral y vegetación propia de dunas. Su clima es cálido subhúmedo.

II. SANTA CRUZ (Primera etapa del desarrollo).

1. Santa Cruz.

Tiene 114.80 hectáreas de extensión, su playa tiene 20 m. de ancho por 250 m. de longitud, su arena es de granulometría media, su pendiente es suave de 5% con poca profundidad y oleaje tranquilo.

Integrada por tres playas: Santa Cruz, Yerbabuena y La Entrega.

Se ubica en el centro y era el principal asentamiento humano de la región al inicio del desarrollo turístico, habitado por 1 500 personas dedicadas a la pesca para autoconsumo.

Actualmente se está construyendo la infraestructura para hoteles y zona habitacional-comercial, existe un mercado de artesanías, tres bancos, dos plazas públicas, una dársena (malecón) y restaurantes, se planea construir una casa de la cultura y un edificio para oficinas públicas.

El 42% de la superficie se destinará a la construcción hotelera, el 0.76% a comercios, el 0.82% a viviendas y oficinas, 0.82% a villas y condominios, 11.66% a habitación unifamiliar, 7% a habitación plurifamiliar, 21.78% a caminos, carreteras, plazas,

andadores y áreas verdes, equipamiento, canales, muelle y dársena central, 15.16% para preservación.

"En el valle de Santa Cruz, el uso del suelo será mixto, con hoteles de 3 y 4 estrellas en alta densidad relativa, de 50 a 100 cuartos cada uno y con uso comercial en planta baja. En las mesetas por su parte se construirá hoteles y villas condominios en densidades bajas y lotes residenciales unifamiliares, todos con vista al mar." (63)

Dentro de la bahía se encuentra La Entrega, playa de pendiente suave (5% arena fina y oleaje débil mide aproximadamente 25 m. de ancho por 280 m. de longitud y se conservará como patrimonio histórico ya que ahí se consumó la traición de Francisco Picaluga al entregar prisionero al Presidente General Vicente Guerrero el 20 de enero de 1831.

Su uso será restringido a actividades recreativas, restaurantes y cuenta con un acuario natural. Forma parte de la primera etapa y las transformaciones son drásticas.

2. Chahué.

Su extensión es de 309.89 hectáreas, está integrada por tres playas: El Tejón, La Esperanza y Chahué esta última tiene 60 m. de ancho por 500 m. de longitud, su pendiente es fuerte, arena fina, es profunda y su oleaje es medio.

Está considerada dentro de la primera etapa y destinada a un uso combinado de alojamiento turístico de baja densidad para

condominios y tiempos compartidos, además de la zona urbana para habitantes permanentes en el valle Chahué denominada La Cruccecita que es una zona comercial, cívica, turística y urbana. Es aquí donde se ha ubicado la población original y los inmigrantes, con una capacidad para 12 000 habitantes y extensión de 48 has cuenta con un sistema de captación y conducción de agua potable, línea de transmisión y subestación eléctrica, un vivero, una agencia municipal, dos clínicas una del IMSS y otra de SSA, un mercado, escuelas de nivel básico y medio básico (un colegio de bachilleres), se ubican varios hoteles, establecimientos comerciales y restaurantes.

Esta bahía contará con un boulevard peatonal frente al mar, e instalaciones en la playa para uso recreativo, natación y deportes acuáticos. Las transformaciones que ha sufrido el medio ambiente han sido muy fuertes debido al asentamiento urbano en esta zona.

3. Tangolunda.

Su extensión es de 243 hectáreas, por sus características naturales y mejores posibilidades de comunicación fue prioritario su desarrollo es la más atractiva de las tres bahías de la primera etapa.

Sus playas son de arena fina y pendiente suave del 5%, con longitudes de 200 m. a 1.5 km. Las playas más importantes que la integran son: La Guerrilla, Rincón Sabroso, Tangolunda, Tornillo, Manzanillo, Ventura y El Arrocito.

En esta bahía se instalaron los grandes hoteles y los fraccionamientos residenciales del centro turístico, tendrá un campo de golf, una casa club, una marina y un balneario.

El 25.5% de la superficie está ocupada por hoteles de alta densidad, 1.2% para comercios, 9.1% para el parque de playa, 20.6% para habitación unifamiliar, 39.5% para el campo de golf y el 4.1% están destinadas a la vialidad.

El hotel Club Mediterranea con 500 habitaciones se ubica en las playas El Tornillo, Manzanillo y Ventura; los hoteles Resort Sheratón Huatulco con 368 habitaciones y Royal Maeva Huatulco con 12 habitaciones se ubican en la playa Tangolunda.

El área de la bahía tendrá actividades recreativas de litoral y servicios de apoyo turístico y comerciales, natación protegida, paseos peatonales, a caballo, bicicleta y motocicleta; miradores escénicos. El área de la cuenca será usada como habitación residencial unifamiliar, villas y equipamiento vecinal. Su capacidad urbana es para 5 000 habitantes.

En uno de los extremos de la bahía se construyó la casa Mixteca para alojamiento de visitas de FONATUR.

Esta zona sufrió alteraciones drásticas con la infraestructura urbana y turística.

III. COPALITA.

1. Conejos.

Es un valle reducido, se localiza al Este de la zona de su extensión total 163 hectáreas, se pretende urbanizar 74 has. de las cuales el 56.6% se destinarán a uso residencial, 43.4% a infraestructura hotelera y se construirá una planta de tratamiento de aguas negras para la bahía, un centro comercial, trailers park y se dejará reserva urbana y vegetación natural con valor escénico para recorridos.

Sus playas son de arena fina, con pendiente de 5% y oleaje semifuerte. Cuenta con tres playas: Conejos (29 400 m²), Punta Arenas (42 500 m²) y Tejoncito (1 520 m²) estas son ideales para la natación, el buceo y la pesca deportiva, su reserva territorial es de 89 hectáreas.

El valle de Copalita es cruzado por el río que lleva el mismo nombre puede emplearse como área recreativa pero conservando el sistema ecológico ya que es un abastecimiento de agua a largo y mediano plazo.

Aquí se propone construir un trailer park, una playa recreativa, miradores escénicos, un embarcadero y un safari fotográfico.

El desarrollo turístico que cuenta con nueve bahías tiene el 25.8% de recursos culturales entre los que se encuentran dos sitios históricos uno de mayor reelevancia en La Entrega y otro de importancia media en Santa Cruz; así como numerosos centros de elaboración y venta de artesanías tanto nacional como regional

destacando la platería, metales repujados, cerámica, mimbre, porcelana, joyería, latón, cobre, coral negro, textiles, etc.

El 74.2% son recursos naturales destacando 10 playas, donde se puede practicar el buceo, pesca y navegación, 6 de estas son de mayor relevancia que son: Conejos, El Arrocito, La Entrega, El Maguey, Santa Cruz y Tangolunda; y cuatro de importancia media como son: Chahué, El Organo, Punta Arena y Yerbabuena.

4.4 Población.

El municipio de Santa María Huatulco contaba en 1990 con 12645 habitantes de los cuáles el 50.99% son hombres y 49.00% mujeres. La densidad de población es de 22.61 hab./km.2 (64).

Analizando el comportamiento demográfico a partir de 1960 a 1990 se observa que entre 1960 y 1970, la población se incrementó en un 54.21%; entre 1970 y 1980, de 19.11% y entre 1980 y 1990 de 93.78% casi el doble debido al desarrollo turístico. Lo mismo se observa en la densidad de población, pues aunque tenía un incremento relativo en las décadas anteriores, de 1980 a 1990 se duplica, pues pasa de 11.67 h/km" a 22.61 h/km". (ver cuadro VI y figura N° 14)

Antes del proyecto turístico, la zona era predominantemente rural. A partir de 1986 con la creación de la localidad urbana "La Crucecita" además del apoyo y financiamiento a la creación de la infraestructura urbana en las localidades de Santa María Huatulco y Santa Cruz Huatulco lo que le da la característica

(64) INEGI. Oaxaca. Resultados definitivos. XI Censo de Población y Vivienda 1990.

urbana al municipio, se crean vías de comunicación entre éstas y se dota de todos los servicios indispensables en una ciudad. El desarrollo urbano seguirá a lo largo de las nueve bahías, las cuales estarán comunicadas entre sí, por lo tanto se dará un cambio drástico de comunidades rurales a urbanas y la población original tendrá que cambiar su forma de vida. Los que no se han adaptado a estos cambios han abandonado el lugar, la gente originaria cada vez es menor, mientras otros muchos llegan a habitarlo atraídos por el auge económico, sobre todo en el D. F., Chiapas, Guerrero, Veracruz, Tabasco, centroamericanos ilegales, y del mismo estado de Oaxaca.

Comparando el porcentaje entre hombres y mujeres, este casi no ha variado en las tres décadas analizadas, pero se observa que han disminuido los hombres y las mujeres han aumentado mínimamente.

En sus tasas de crecimiento medio anual entre 1960-1970 Santa María Huatulco tiene el 4.4 superior al de Oaxaca (1.6) y al del país (3.4), sin embargo esta sufre una caída entre 1970-1980 pasando a 1.7 menor al estado (2.2) y a la del país (3.3); entre 1980-1990 con el desarrollo turístico y las inmigraciones constantes, la tasa de crecimiento anual es 6.8, muy superior a la del estado (1.5) y a la del país (1.6). (ver cuadro VII)

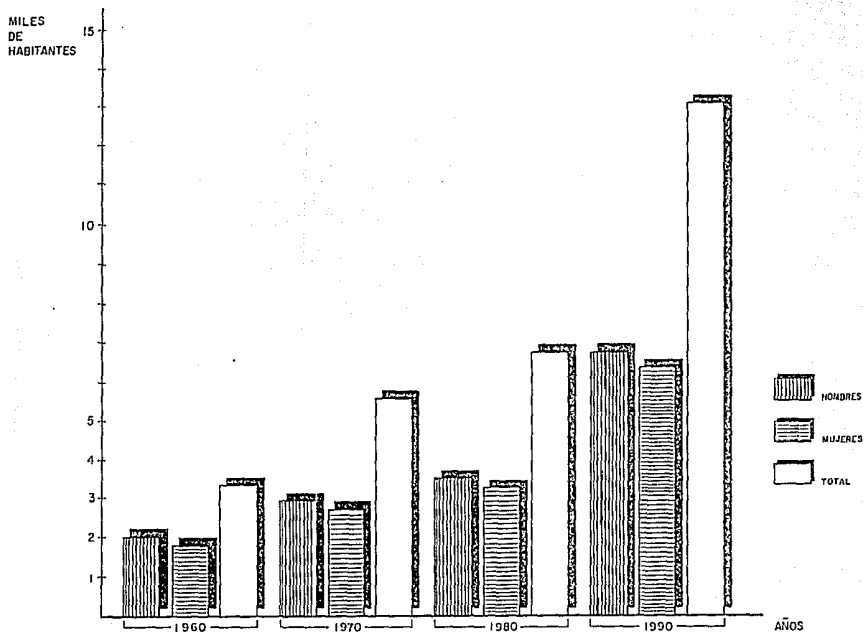
En 1960 el 99.5 % de la población total del municipio había nacido en la entidad y los pocos inmigrantes provenían de Durango, Tamaulipas, Tlaxcala y Veracruz. En 1970 la información censal se manejó a nivel Distrito, el 99.8% de la población había nacido en la entidad y el 0.2% había nacido en otra entidad entre

las que estaban era Guerrero, Veracruz, D. F., Campeche, Durango y Puebla. En 1980 el 95.62% de la población municipal había nacido en el estado, mientras que el 0.9% en otras entidades como Estado de México, Veracruz, Chiapas, D.F., Puebla, Guerrero y Jalisco. En 1990 el 88% de la población total del municipio había nacido en la entidad y el 11% había nacido en otro lugar; de este porcentaje el 31.45% provenían del D.F., el 18.15% de Chiapas, 13.22% de Guerrero, 9.79% de Veracruz, 4.07% del estado de México, 4.0% eran extranjeros.

En las pirámides de edades de 1960, 1970, 1980 las bases de éstas son muy amplias, (ver figura 15A y 15B) predominando la población menor de 20 años en un 60% aproximadamente. En 1960 la población menor de 14 años representaba el 48.1%, en 1970 el 50%, en 1980 el 49.7%, en 1990 el 41.5%, la población entre 15 y 64 años donde se ubica la población económicamente activa en 1960 representaba el 50.2%, disminuyendo en 1970 a 47.8%, se mantiene igual en 1980 con 47.7% y en 1990 aumenta al 56%. Observando la pirámide de edades de 1980 la población económicamente activa (PEA) era mayor entre las edades de 35-39 años y en 1990 este comportamiento cambia, siendo mayor entre las edades de 20-29 años.

El total de localidades reportadas en el censo de 1960 para el municipio es de 26, disminuyen en número a 23 en 1970, puede ser debido a que no se hayan contemplado todas o a la emigración de la población en busca de mejores condiciones de vida, en 1980 se reportaron 47 localidades todas rurales. En 1990 se registraron 64 localidades, una de ellas de tipo urbano.

FIG.14 POBLACION TOTAL EN EL MUNICIPIO DE STA. MARIA HUATULCO
1960-1990



CUADRO VI.

POBLACION DEL MUNICIPIO DE SANTA MARIA HUATULCO, 1960-1990.

AÑO	POB. TOTAL	HOMBRES	%	MUJERES	%	DENSIDAD HAB./KM2	LOCALIDADES
1960	3 660	1 917	52.1	1 763	47.9	6.35	26
1970	5 675	2 943	51.9	2 732	48.1	9.80	23
1980	6 760	3 493	51.7	3 267	48.3	11.67	47
1990	12 645	6 448	50.9	6 197	49.0	21.83	64

FUENTES: Censos generales de población y vivienda del estado de Oaxaca 1960, 1970, 1980 y 1990.

CUADRO VII.

TASAS DE CRECIMIENTO MEDIO ANUAL DE LA POBLACION 1960-1990.

REGION	1960-1970	1970-1980	1980-1990
ESTADOS UNIDOS MEXICANOS	3.4	3.3	1.6
ESTADO DE OAXACA	1.6	2.2	1.5
MUNICIPIO DE SANTA MA. HUATULCO	4.4	1.7	6.8

FUENTE: Basado en datos de los censos generales de población y vivienda 1960, 1970, 1980, 1990. Aplicando la siguiente fórmula:

$$R = \sqrt[10]{\frac{\text{Pag. año mayor}}{\text{Pag. año menor}}} - 1$$

FIG. 15-A
 PIRAMIDES DE EDADES DEL MUNICIPIO DE SANTA MARIA
 HUATULCO

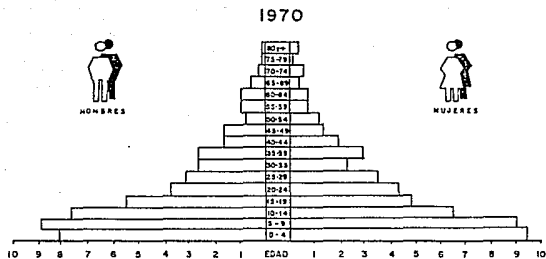
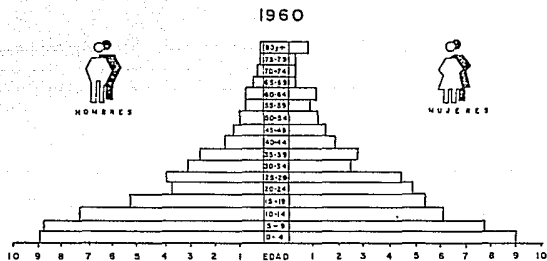
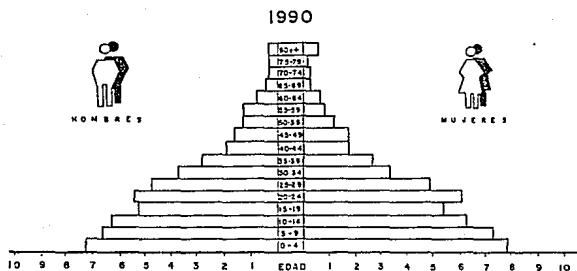
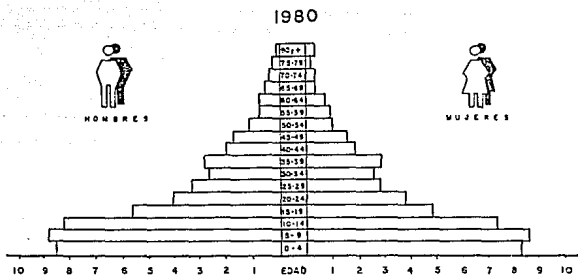


FIG. 15-B
 PIRAMIDES DE EDADES DEL MUNICIPIO DE SANTA MARIA
 HUATULCO



Para 1980 se observa mayor concentración de localidades al norte del municipio y la mayoría estaba comunicada mediante brechas con la cabecera municipal, Santa María Huatulco, misma que funcionaba como centro rector; a partir del desarrollo turístico se pavimentó la terracería que la unía con la carretera federal 200 que va de Puerto Escondido a Salina Cruz, dándole mayor facilidad y rapidez en la comunicación. Ahora las mayores concentraciones de población y de la actividad turística serán al sur del municipio donde se ubica el desarrollo turístico, áreas donde se concentrarán entre otras cosas las vías de comunicación mejor acondicionadas y los mejores servicios urbanos.

En 1960 se contaba con 608 viviendas y 3 680 ocupantes, de los que el 51% eran propietarios y el 49% eran inquilinos, en promedio se tenían 6 ocupantes por vivienda.

En 1970 el municipio tenía 991 viviendas y una densidad de 5.7 ocupantes por vivienda, esto hacia un total de 5 675 ocupantes. En cuanto los servicios, el 22.5 % tenía drenaje y el 74.5 % carecían de el; el 39.75% disponían de agua entubada y el 64.24% no contaba con este servicio; sólo el 22% de las viviendas disponía de energía eléctrica.

En 1980 en el municipio había con 1'168 viviendas y 6'749 ocupantes dando un promedio de 5.7 ocupantes por vivienda. Respecto a los servicios, el 26.9 % de los ocupantes tenían agua entubada mientras que el 73 % no disponía de este servicio; el 78.1% carecía de drenaje; el 24.1% tenía energía eléctrica, el 69.1% no y el restante 6.8 % no especificó si contaba con él o no.

En 1990 en el municipio había 2 287 viviendas y 11'518 ocupantes; en promedio 5 ocupantes por vivienda. En el 35.7% de éstas había drenaje, el 53.4% con agua entubada y el 64% con energía eléctrica. El 76% de las viviendas son propias y el 14.5% son rentadas. En este año la población urbana del municipio constituía el 22.12% y la rural el 77.87%.

4.5 Uso del suelo.

Según el Plan Maestro de Bahías de Huatulco las 21 000 hectáreas se distribuyen de la siguiente manera: 17 400 (82.8%) en montaña, 2 700 (12.8%) en valle y 900 (4.3%) destinadas al aeropuerto internacional. (ver figura N° 16)

El predio se compone de dos áreas bien diferenciadas la zona de Bajos y la zona de Bahías.

Al iniciarse el proyecto Bahías de Huatulco el poblado de Santa Cruz Huatulco, era el principal asentamiento en el área expropiada, constituido por un conjunto de casas de bajareque y palma de dimensiones mínimas sin servicios sanitarios. Contaba con energía eléctrica y agua potable con red de distribución mínima. La comunidad estaba ubicada en una zona plana, no tenía estructura, era desordenada, sin calles definidas y su comunicación con el resto del estado era a través de una terracería. Se prestaban servicios de restaurante a lo largo de la playa al turismo incipiente.

En 1986 se inició prácticamente la urbanización en las Bahías de Santa Cruz, Tangolunda y Chahué proyectadas para la

BAHIAS DE HUATULCO

USO DEL SUELO

UNAM
FACULTAD DE FILOSOFIA Y LETRAS
COLEGIO DE GEOGRAFIA

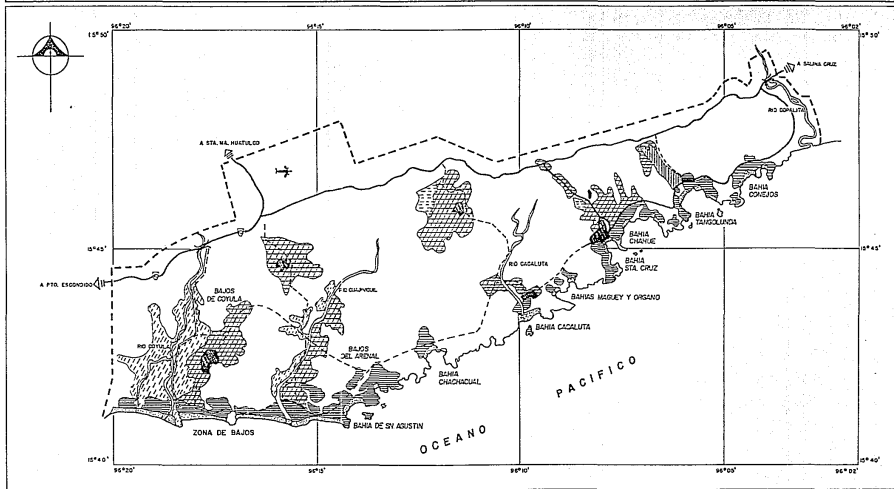


FIG. NUM. 116

SIMBOLOGIA

- CARRERA FEDERAL
- LIMITE DEL PROYECTO
- TERMINACION
- ARENA
- ASEPAMIENTO INTERNACIONAL
- USO URBANO
- USO TURISTICO
- USO MIXTO
- USO INDUSTRIAL
- ZONA ESCOLAR
- CAMPO DE GOLF
- PLAYA
- CORREOS DE AGUA
- RESERVA ECOLÓGICA

ESCALA 1:100,000



FUENTE: I N E G I

FUNDACIÓN-RECTOR
BAHIAS DE HUATULCO
EN LA COSTA DE OAXACA
MÉXICO, FIG. 00-11

primera etapa, en esta se creó la infraestructura necesaria tanto para la zona hotelera como para la zona urbana habitacional y comercial, tales como: red de agua potable, planta de tratamiento de aguas negras, obras de protección pluvial (canales), electrificación total con una subestación y líneas de alimentación, servicio telefónico, una dársena para embarcaciones y un sistema carretero y vialidad para mejorar las comunicaciones internas e integrarla con el resto del estado y el país.

El sistema vial en la zona contará con dos vías primarias, una de penetración que liga a todas las zonas con la carretera federal 200 y otra costera que correrá paralela al litoral cuya función es enlazar a cada una de las áreas mediante un camino panorámico o mirador escénico; las vías secundarias serán ramificaciones de las vías primarias para comunicar el resto de la estructura.

Se están construyendo planteles de enseñanza, zonas comerciales, parques y jardines, reforestándose las zonas erosionadas; instalaciones de seguridad y asistencia social.

El uso del suelo actual es recreativo (campo de golf, playas para descanso, asoleamiento, deportes acuáticos y paseos escénicos), hotelero turístico, hotelero complementario, villas y condominios turísticos, habitación urbana permanente, comercial turística, comercial urbana e industrial, vialidad, servicios turísticos y servicios para la población permanente.

En porcentajes aproximados se puede decir que de la superficie expropiada el 80% quedará como reserva ecológica y el 20% se distribuirá de la manera siguiente: turístico 31.7% campo

de golf, playas que serán exclusivamente para uso recreativo, zona hotelera, etc.

- Urbano. 40.6% donde se ubicarán el 60% de viviendas unifamiliares, el 20% de viviendas duplex y el 15% de viviendas multifamiliares.

- Mixto. Ocupará el 3.7% incluyendo zona comercial, servicios, etc.

- Industrial. 2.3% para embotelladoras, materiales de construcción y manufactureras.

- Agrícola. El 21.7% ubicada principalmente en los Bajos.

Para la zona urbana se establecieron tres zonas, la primera de intensidad baja donde se minimiza el impacto en el medio natural y donde existan zonas conservadas y protegidas; la segunda de intensidad media donde el ambiente se conserva parcialmente particularmente las agrupaciones de vegetación, dunas y playas; la tercera de intensidad alta donde la modificación es significativa en el medio pero se busca no alterar el equilibrio natural diseñando obras de protección.

Por las características de la zona se propuso un esquema inmobiliario hotelero de baja densidad en las mesetas y playas laterales para aprovechar la espectacularidad panorámica del lugar.

La imagen arquitectónica sigue un patrón y normas determinadas por FONATUR acorde a las características de la arquitectura costeña dando preferencia al empleo de materiales regionales (tejamanil, piedra y teja), con techos inclinados de una o dos aguas, terrazas corredores y patios; arbolamientos con

especies locales, tratando de combinar lo moderno con lo tradicional adecuándose al entorno natural y al clima. Se incluyen plazas, plazoletas y portales con establecimientos de uso comercial, cultural y recreativo. Cabe mencionar que estas normas arquitectónicas no todos han podido seguirlas y sostener la inversión, por lo que han preferido vender sus propiedades.

4.6 Principales actividades económicas.

La población económicamente activa (PEA) del municipio de Santa María Huatulco en 1960 era de 35.11% casi igual a la estatal (35.9%), en 1970 esta era de 25.93% y la estatal de 26.2%, se observa una disminución con respecto a la década anterior, debido posiblemente a las emigraciones que generalmente son de las fuerzas productivas que salen en busca de mejores condiciones de vida. La PEA municipal de 1980 era de 32.5% y la estatal era de 36.2% se observa un incremento con respecto a la década anterior, sin embargo la municipal presentó una disminución con respecto a la estatal. En 1990 la PEA municipal era de 32.09% comparándose con la década anterior no sufrió incremento.

Según datos proporcionados en un estudio del gobierno federal, en 1984 (65) se registró un desempleo de 2.6% con grandes niveles de subempleo (13.3%). El 57.7% tenía trabajo permanente, el ingreso vía salario era muy bajo y el 72.7% de la

(65) Evaluación del impacto del proyecto turístico. Bahías de Huatulco, Oaxaca. Sin autor.

población no tenía ingresos, ya que recibían remuneración en especie y el 11.8% producía para autoconsumo.

Las condiciones de vida eran precarias, la población no tenía ninguna seguridad social y un alto grado de desnutrición, el 33.4% acudía a atenderse a clínicas. El nivel de escolaridad era bajo, de la población infantil sólo el 35.8% sabía leer y escribir y de la población total el 65.3% tenía la educación básica incompleta, la población más capacitada emigra en busca de mejores alternativas.

Dentro del subsistema de ciudades se plantea a Santa María Huatulco como lugar central con capacidad demográfica para absorber población y con potencial de desarrollo pesquero y turístico para ello recomiendan: Impulsar el desarrollo urbano, ampliar la red de agua potable, drenaje y electricidad; apoyar programas de vivienda, crear un sistema de abasto y comercialización, fortalecer el servicio de salud y educación, fomentar centros de diversión y esparcimiento, evaluar el impacto socio-económico y ecológico del desarrollo turístico.

Las principales actividades económicas eran las primarias y los servicios al incipiente turismo. A partir del proyecto turístico se ha buscado incorporar a la comunidad en el más breve plazo a las nuevas situaciones; el empleo constituye una prioridad que permitirá una rápida transición de una economía de autoconsumo a una de mercado, lo que conducirá a los habitantes del lugar a formas superiores de vida, que consideran plazas de trabajo mejor remuneradas y estables (trabajos permanentes), sin

embargo, es necesario señalar que el trabajo no es totalmente estable porque depende de la demanda y es por temporada.

Actividades Primarias.

Hasta 1984 eran las predominantes. La población se dedicaba a actividades agropecuarias y pesca; en 1960 se ocupaban en ellas el 90.7% de la PEA, para 1970 se registra una disminución relativa con respecto a la década anterior, por lo que dejan de ser predominantes ocupando el 82.9% de su PEA. Para 1980 la población ocupada en el sector primario representaba el 63.75% lo cual presentó un fuerte descenso, sin embargo considerando que el 28.28% de la PEA estaba dentro de las actividades insuficientes especificadas, puede ser que se dedicaran al sector primario, dado que en general eran comunidades rurales y en los censos anteriores se señalaban las actividades primarias el 98% del personal ocupado eran agricultores, por lo que consideró que la pesca sólo se realizaba en forma complementaria para autoconsumo. En 1990 sólo el 35.7% de la PEA se dedica a actividades agropecuarias comparada con la década anterior disminuye casi a la mitad.

Actividades Secundarias.

Su desarrollo es muy incipiente en la región, en 1960 sólo ocupaba el 1.7% de la PEA incluyendo la construcción con 0.08%, para 1970 se tuvo un incremento ocupando el 4.14% de la PEA donde la construcción representaba el 0.20%. En 1980 el sector

secundario tuvo una disminución a 1.69% posiblemente por la misma causa que se señala en las actividades primarias, la construcción ocupó el 0.87% de la PEA. La mayoría eran artesanos y obreros la industria era manufacturera de pequeña producción artesanal en la que se ocupaba principalmente la población femenina. Según datos proporcionados por la Dirección de Desarrollo Económico del estado de Oaxaca, en el municipio de Santa María Huatulco entre las empresas establecidas se encuentran paleterías y fabricación de hielo, tortillerías, fabricación de piezas y partes para muebles, fabricación de materiales para construcción (tabique y tejas), trabajos de herrería, fabricación de joyas y orfebrería de oro y plata. En 1990 la PEA de este sector fue de 14.03% incluyendo la construcción que representaba el 9.24%, siendo la rama más importante por la creación de infraestructura para darle funcionamiento a este centro turístico.

Actividades Terciarias.

En 1960 se ocupaba el 7.2% de la PEA, en 1970 se tenía el 7.5% de la PEA, tuvo un ligero incremento, en 1980 ocupaba el 6.28% del total de la PEA dentro de las cuales el comercio menor representaba el 41.3%, los servicios comunales el 43.5% (incluye maestros y trabajadores domésticos) y el 15.2% eran operadores de transporte. En 1990 se ocupaba el 45.98% de la PEA en el sector terciario. De este el 39.89% se dedicaba a prestar servicio en restaurantes y hoteles, y el 17.1% se dedicaba al comercio, los

servicios comunales ocupaban el 33.6% y el 9.3% eran operadores de transporte.

En 1985 se realizaron los Censos Económicos (66) reportando en el Distrito de Pochutla como actividades predominantes el comercio y los servicios en el que se tiene la mayor parte del personal ocupado, del cual el 34.5% es remunerado y el 65.5% no lo es, el municipio de Santa María Huatulco cuenta con el 10.9% del personal ocupado de todo el Distrito de Pochutla.

- Sector Comercio. Domina el comercio al por menor ocupando el 98.6%, siendo establecimientos muy dispersos de venta de productos básicos, que pueden ser productos alimenticios, bebidas y tabacos o productos no alimenticios diversos. El comercio al por mayor ocupa el 1.4% restante y se especializan en alimentos para animales y en productos alimenticios, bebidas y tabacos, este ocupa más personal comparado con el comercio al por menor.

- Sector Servicios. Destacan los servicios de hoteles y restaurantes ocupan el 66.2% en número de establecimientos y tiene la mayoría del personal ocupado en este sector. Los servicios de reparación y mantenimiento tienen el 12.7% de establecimientos; el 10.8% son establecimientos de servicios educativos, médicos, asistencia social, cívica y religiosa.

Actividad turística. El proyecto Bahías de Huatulco surge para crear un "polo de desarrollo" en la costa de Oaxaca, para explotar la belleza natural de la zona y su potencial turístico ampliando la oferta hotelera en la costa ya que tenía una baja dinámica de crecimiento y subutilización; así como ofrecer una

(66) Resultados oportunos estado de Oaxaca, Censos económicos. 1989. INEGI.

mayor diversificación de atractivos y centros que prolonguen la estancia del turista. Además se busca apoyar la evolución de la región Istmo donde se ubica un centro portuario-industrial que necesita una base urbana cercana con atractivos recreacionales.

En 1987 inicia operaciones este centro turístico al ponerse en funcionamiento el aeropuerto y cuatro hoteles captando ese año 11 200 turistas por vía aérea comenzando el turismo como actividad económica lucrativa.

Se ha observado que la estadía promedio de los turistas extranjeros es mayor que la de los nacionales en los centros de playa y esta tiende a ser mayor en donde existe más diversificación de atractivos.

La costa de Oaxaca era visitada principalmente por europeos jóvenes lo que se denomina "turismo mochilero" y registran altas estadías debido al acceso difícil. En cuanto al turismo nacional captado este es mayor en la temporada vacacional y está en función del ciclo escolar, por ello se consideran como centros vacacionales y no centros turísticos. Para alcanzar los mercados más lucrativos nacionales e internacionales y darle la característica de centro turístico se tuvo que apoyar el incremento y creación de infraestructura, además de explotar su alto potencial turístico diversificando sus atractivos turísticos y recreacionales.

Según estadísticas proporcionadas por la Dirección de Desarrollo Económico del estado de Oaxaca en su Plan Integral de Desarrollo de la región Costa se señala que del turismo nacional que visita la zona, el 65% proviene del centro del país, el 24%

del estado de Oaxaca, siendo marginal la afluencia de visitantes de otras entidades de la República. En 1983 las aerolíneas transportaban el 32% de los turistas extranjeros a la costa y el 15% de turistas nacionales; de estos últimos el 60% del total viajaban en automóvil.

En transporte terrestre viajan gran cantidad de turistas, sin embargo el servicio es muy deficiente aún, debido a que tiene poco de haberse iniciado el servicio de primera clase entre la ciudad de Oaxaca y la costa.

El transporte conurbano no satisface plenamente las necesidades, considerando que el desarrollo urbano será acelerado y los asentamientos humanos serán en los valles o poblados cercanos. Es necesario crear una eficiente red de transporte, aunque se han otorgado concesiones y financiamiento para compra de microbuses que se conectan con las vías principales, esto no ha sido suficiente, pues aún hay déficit en el transporte conurbano y sólo ha favorecido el enriquecimiento de los transportistas. Cada empresa hotelera tiene transporte de empleados.

Debe buscarse una relación estrecha entre las instituciones que forman personal para el sector servicios y los prestadores de servicios para generar una bolsa de trabajo que beneficie a la población residente. "Para 1988 se pronostican 2 708 empleos de los cuales 1 018 son directos y 1 690 indirectos" (67).

El área de influencia de esta zona será E. U. A., Canadá, Centro y Sureste del país donde se concentra casi la mitad de la

(67) Plan Integral de Desarrollo de la Región Costa. D.D.E. Oax. Pág. 76.

población nacional y se localizan polos de desarrollo industrial de alto crecimiento (zonas petroleras); su área complementaria sería Europa y el Noroeste de México.

En los primeros años de operación predominará el turismo interno, pero se espera captar cada vez más grupos de mayores ingresos, debe considerarse que los precios de bienes y servicios turísticos son bajos para el turismo extranjero pero no lo son para el nacional, por tanto Bahías de Huatulco sólo estará al alcance de las clases sociales más altas del país, se considera que Puerto Angel y Puerto Escondido se desarrollarán a la par que Huatulco.

Deben tomarse en cuenta los siguientes puntos para promover la afluencia turística y el crecimiento.

- Oferta de hospedaje con atractivo suficiente.
- Acceso por vía aérea desde mercados clave.
- Acceso por vía terrestre de primera clase.
- Seguridad en los viajes por automóvil.
- Crear las casetas necesarias de información y auxilio turístico.
- Fortalecer la delegación de turismo en la Costa.

Actualmente funcionan en Tangolunda tres hoteles: El Mediterrané clasificado como de Gran Turismo, El Huatulco Sheraton y Royal Maeva ambos de cinco estrellas, en la Crucecita funcionan seis hoteles y algunas casas de huéspedes, en Santa Cruz Huatulco funcionan dos hoteles y se están construyendo aún más. El crecimiento de las empresas hoteleras está recibiendo

gran impulso tanto en el Municipio como en el Distrito para satisfacer las demandas futuras.

4.7 Comparación del nuevo centro turístico con un centro tradicional y otro del Plan Integral.

El centro turístico tradicional es Acapulco con aproximadamente 50 años de operación y fue el primero a nivel nacional; los otros dos centros turísticos forman parte del Plan Integral y son: Cancún con 16 años de operación y Bahías de Huatulco con 3 años de haber iniciado actividades.

Los centros turísticos de México tienen una tarifa media ponderada de 101 dólares para la temporada de invierno 1989-1990, esta tarifa es menor a la ofrecida por Estados Unidos de América y el Caribe que es inferior en 12.9% y 25.2% respectivamente. A nivel nacional Cancún es el que tenía la tarifa más alta del país 121 dólares, la tarifa de Acapulco era de 96 dólares. (68) Los países latinoamericanos tienen un costo de vida más bajo que Estados Unidos de América y Europa, la devaluación de la moneda incrementa el poder de compra de los visitantes y favorece la mayor captación de turismo de los mercados de países desarrollados.

Acapulco ubicado en el estado de Guerrero donde predominan las actividades primarias, pero es mayor la contribución del sector terciario al PIB. Este centro turístico ya está consolidado y presenta un crecimiento menor, tiene el 23.9% de los cuartos de centros de playa, el crecimiento en total de cuartos en los tres últimos años es mínimo y la ocupación a

(68) Estadísticas básicas de la actividad turística 1989. SECTUR. Pág. 129.

disminuido comparando 1980 con 1990 al igual que el total de visitantes. Predomina el turismo nacional con respecto al extranjero, este último ha ido disminuyendo debido a la propaganda periodística negativa que ha tenido este puerto en el extranjero. El acceso es en igual proporción tanto terrestre como aéreo. (ver cuadros: VIII, IX y X.)

Cancún se encuentra en el estado de Quintana Roo las actividades económicas predominantes son las terciarias y por tanto el PIB estatal predominante es el del sector terciario. La infraestructura de este centro se desarrolló para la captación del turismo internacional y los estratos altos y medios del turismo nacional. El crecimiento mayor se dió entre 1988-1989 debido a que la Inversión Extranjera Directa (IED) fue mayor y la actividad tuvo un fuerte impulso para recuperar la oferta turística después de la destrucción que causó el ciclón Gilberto en 1988 y para 1991 el crecimiento en cuartos de hotel se estabilizó. Este centro cuenta con el 24.6% de los cuartos de centros de playa. Se ha incrementado el total de visitantes y la ocupación. Predominan los visitantes extranjeros en 70%, siendo menor la participación del turismo nacional, la mayoría llega por vía aérea y la estadía es en promedio de 5 días.

Huatulco ubicado en el estado de Oaxaca en el que predominan las actividades económicas primarias, sin embargo la mayor aportación al PIB estatal es del sector terciario. Este centro esta orientado a captar turismo internacional y los estratos altos del turismo nacional. En 1988-1989 registró el mayor crecimiento de 109.8% es cuando se da fin a la primera etapa del

proyecto y tuvo la mayor afluencia de IED, entre 1989-1991 el crecimiento se estabiliza en promedio al 6%. Cuenta con el 1.8%

CUADROS COMPARATIVOS

CUADRO VIII. ACAPULCO

	1988	1989	1990	1991 Ene/Ag. No. disponible
Total de cuartos	16 602	18 649	17 001	
Ocupación %	50.6	52.2	45.6	N. d.
Total visitantes	1 611.1	1 561.4	1 466.3	N. d.
Visitantes nales.	972.6	943.7	1 049.2	N. d.
Visitantes extrj.	638.5	617.7	417.1	N. d.
%nales./extrj.	60/40	60/40	72/28	N. d.
Pax vía aérea	770.70	766.41	737.46	N. d.
Estadía	-	4.1	-	N. d.

CUADRO IX. CANCUN

Total de cuartos	11 091	15 310	17 470	17 942
Cuartos ocupados	1 987.9	2 794.2	3 089.3	3 078
Ocupación %	53	57	68	73
Total visitantes	834.2	1 153.6	1 575.7	1 344.5
Visitantes nales.	180.7	296.5	395.2	337.3
Visitantes extrj.	657.5	857.1	1 180.5	1 007.2
%nales./extrj.	22/78	26/74	25/75	25/75
Pax vía aérea	853.1	1 082.3	1 511.0	1 219.3
Estadía	5.1	5.0	5.2	4.9

CUADRO X. HUATULCO

Total de cuartos	502	1 242	1 310	1 398
Cuartos ocupados	524	1 72.9	250.5	198.3
Ocupación %	45	58	53	60
Total visitantes	223.4	82.1	119.0	93.6
Visitantes nales.	18.5	52.8	77.3	71.3
Visitantes extrj.	4.9	29.3	41.7	22.3
%nales./extrj.	79.21	64/36	65/35	73/27
Pax vía aérea	20.8	77.0	109.8	96.5
Estadía	4.0	4.1	4.3	4.2

FUENTE: Barómetro turístico. FONATUR. 1988, 1989, 1990, Agosto 1991.
Estadísticas básicas de la actividad turística. SECTUR 1990.

de cuartos de hotel de los centros de playa nacionales, el total de visitantes no es estable y tampoco la ocupación. Por el momento predomina el turismo nacional y se ha incrementado el acceso al centro turístico por vía aérea, sin embargo llega mucho turismo por vía terrestre, la estadía promedio es de 4 días.

En el Plan Maestro se tenía estimado para 1988 una oferta de 1 300 cuartos de hotel, sin embargo sólo se tuvieron 592 cuartos en ese año es hasta 1990 cuando se alcanza esta cifra, lo mismo sucede con la población total se estimaba para 1988 13'000 habitantes los que se alcanzan hasta 1990, en cuanto a viviendas se calculaban para 1988, 2 000 viviendas; es en 1990 cuando apenas se alcanza esta cifra. Para 1988 se esperaba captar 60 000 turistas, sólo se tuvieron 23'400 turistas, el número de visitantes anuales es muy variable, pero ha ido en aumento. Se esperaba obtener el 3.1% del PIB estatal y un aporte al ingreso turístico del estado del 11%. (69) En otra publicación se menciona que se captaría para el mismo año el 1% del PIB estatal y aportaría el 8% al ingreso turístico del estado. (70)

Se observa que varias de las metas propuestas se alcanzaron dos años después, sin embargo no por ello debe considerarse que el proyecto no ha funcionado, pues se continua trabajando y posiblemente se alcancen los objetivos propuestos, aunque a un mayor plazo al estimado, porque se ha tenido que crear todo. Para alcanzar estos objetivos es necesario, incrementar las inversiones tanto nacionales como internacionales en esta zona,

(69) La Bahías de Huatulco. En la costa de Oaxaca, México. SECTUR, FONATUR Y Gob. del edo. de Oax. Pág. 16.

(70) Bahías de Huatulco. FONATUR. Pág. 28.

respetar la planeación de manera que se le de prioridad a la conservación del medio ambiente, establecer campañas publicitarias orientadas hacia mercados potenciales tanto nacionales como internacionales, fomentar el turismo social nacional sobre todo en temporadas bajas mediante paquetes promocionales apoyados por las instituciones gubernamentales de servicio social.

5 TRANSFORMACION EN EL MEDIO GEOGRAFICO-REGIONAL.

Antes de la creación de la infraestructura turística el lugar tenía muy poca alteración, la vegetación dominante era selva baja caducifolia, muy densa, al suroeste y noreste de las bahías se presentaban algunas zonas desmontadas y erosionadas pero en general eran mínimas. Las zonas de cultivo se encontraban en los Bajos de Coyula, El Arenal, Chahué y Tangolunda.

Se presentaba erosión a lo largo del recorrido de los ríos que cruzaban el valle de Tangolunda y Chahué.

El principal asentamiento de población era Santa Cruz Huatulco. Su caserío era disperso y estaba a lo largo de la bahía en la parte más baja del terreno, seguía una forma rectangular con calles semidefinidas, con una calle de acceso y una calle central de la que partían varias más. Las casas eran de materiales regionales como adobe, teja y palma, aunque utilizaban también lámina.

En 1986 se construyó en el valle de Chahué el centro urbano La Crucecita ubicada en un valle al Norte de Santa Cruz que sigue un trazo urbano rectangular, además se construyeron las áreas de servicios para la población, en áreas de cultivo o cubiertas por vegetación natural teniendo que desforestarla; cambiando el uso del suelo.

La influencia antrópica provocó un estado involutivo en la vegetación a condiciones más desérticas por eliminación de plantas superiores y aún continúa la degradación. Al establecerse la zona urbana se tuvo que eliminar vegetación natural, ocasionando profundas alteraciones en la vida vegetal y animal;

en primer lugar la infiltración del agua va disminuyendo ocasionando erosión del suelo favoreciendo la formación de torrentes, el microclima cambia porque ya no habrá retención de la humedad, y las temperaturas serán extremosas todo ello alterará la cadena alimenticia y el ecosistema además de que al disminuir la infiltración también descienden los mantos freáticos. Por el momento estos problemas no son graves en la zona porque se pretende mantener una amplia reserva ecológica para ello debe establecerse una normatividad muy rígida en cuanto a asentamientos urbanos e industriales, evitando al máximo la contaminación por desechos sólidos y líquidos tanto en el suelo como en el mar, que provocan la degradación del ambiente, que es el principal recurso de la zona turística.

Debe restringirse un espacio determinado los establecimientos urbano-industriales pero respondiendo a las necesidades que se presenten en el futuro, considerando que es una zona de crecimiento económico y de población.

Para evitar desbordamientos de las corrientes superficiales se han realizado obras de canalización, debe procurarse no tirar en ellos desechos sólidos o aguas negras. Existe una planta de tratamiento de aguas negras, el agua tratada se utiliza para riego de áreas verdes se recomienda evitar su uso para riego de productos alimenticios, o desecharla en el mar.

Hubo un brusco cambio de vida para la población original, tuvieron un cambio cultural importante, por el momento son pocos los habitantes que podrán incorporarse a las nuevas situaciones por los niveles bajos de preparación, será un proceso paulatino,

para los puestos más importantes se están integrando profesionistas preparados en el Distrito Federal o en los países de las transnacionales turísticas establecidas. Esto es debido a que el estado aunque siempre ha sido de atracción turística no contaba con centros de capacitación de personal, tecnología, comercialización y transportación para realizar las actividades de operación turística, y por lo pronto la población estatal sólo se incorpora en ocupaciones relacionadas con actividad turística que no requieren elevados niveles de preparación. Actualmente se están creando escuelas y centros de capacitación turística en la zona.

La migración será un fenómeno importante y por lo tanto la demanda de vivienda en todos los niveles económicos, para ello deben ubicarse zonas de reserva urbana tanto para la población que tenga ingresos elevados, como para la de menores ingresos, deben evitarse los asentamientos irregulares que ya se están presentando, ubicándolos en zonas propicias para establecimientos urbanos dando facilidades para servicios urbanos, autoconstrucción y facilidades de pago de sus terrenos.

Gran parte de la población original ha abandonado las actividades primarias para dedicarse a actividades relacionadas con el turismo, como estas últimas están en función de la temporada se presenta un desempleo temporal, por lo que es necesario aprovechar el potencial humano en las temporadas bajas en actividades complementarias como artesanías, construcción, actividades agrícolas y forestales, etc.

El abandono de las actividades primarias puede provocar desabastecimiento de productos básicos y a largo plazo generar un fuerte problema, para evitarlo es necesario impulsar con apoyo financiero y técnico el desarrollo de estas actividades.

La población que en la zona estaba muy dispersa antes del desarrollo turístico ahora se ha concentrado y disminuido la emigración convirtiéndose en un centro de atracción para la población; se han incrementado los servicios mejorando las condiciones de vida de la población y su atención abatiendo los costos de operación.

El proyecto ha contribuido a integrar esta región al estado y al país, es cierto que se ha provocado una fuerte alteración al ambiente y fuertes contrastes socio-económicos, sin embargo el medio puede aprovecharse racionalmente, adecuándolo y mejorándolo evitando su degradación preservándolo para el futuro creando una conciencia en el habitante por medio de la educación fomentado la idea de que este es su medio de vida y mientras lo conserven en condiciones óptimas seguirán viviendo de el.

6. HUATULCO: ENCLAVE TURISTICO.

Los países desarrollados necesitan ampliar sus mercados para vender su tecnología y acrecentar su dominio en los países menos desarrollados; las empresas transnacionales norteamericanas han creado zonas turísticas dentro de sus áreas de influencia económica para mantener el control oligopolico del turismo mundial, esto lo logran a través de la diversificación de los servicios turísticos que prestan captando la mayor parte de las divisas que gastan los turistas, estos últimos muchas veces hacen el pago total en sus países de origen. La mayor parte de las divisas captadas salen del país mediante pago de intereses o regalías ya que existe una gran dependencia tecnológica y económica.

Los países subdesarrollados deben incorporarse al circuito turístico internacional mediante financiamientos, tecnología, administración y publicidad que les proporcionan los países desarrollados, de no hacerlo pueden desaparecer del mapa turístico mundial y las corrientes turísticas desviarse a otras partes.

Los centros turísticos mexicanos constituyen enclaves en su región por la inapropiada aplicación de los objetivos que les dieron origen, a la dependencia económica y tecnológica del exterior, y la falta de integración con la región donde se ubican generando fuertes contrastes con su periferia, originando que los efectos negativos predominen sobre los positivos en el subsistema.

Huatulco no es la excepción aunque es de reciente creación, se observa la problemática que enfrentan los enclaves turísticos mexicanos tales como:

- La especialización en una sólo actividad económica: el turismo, se da mayor impulso a este, provocando abandono de otras actividades económicas también importantes para el desarrollo de la región. En Huatulco los créditos están orientados al desarrollo del turismo o actividades complementarias a este, como el transporte o elementos recreativos; mientras las actividades primarias no reciben ningún crédito, provocándose el abandono de estas últimas.

- La inversión extranjera directa está orientada sólo al sector turismo y son los que tienen la posibilidad de invertir porque cuentan con el capital y la tecnología, el Estado les otorga concesiones y crea la infraestructura básica para interesarlos en invertir en estas zonas, obteniendo un ingreso fiscal reducido y poco importante.

- Rompimiento del modo de producción tradicional debido al abandono de tierras agrícolas de donde sólo obtenían productos para subsistir, los campesinos se incorporan a la construcción de infraestructura donde reciben un salario estable, sin embargo este empleo no es permanente provocando un futuro desempleo.

- Centro de atracción para la periferia debido al impulso y a los insumos foráneos que recibe la zona para su desarrollo, provoca inmigración y un desarrollo urbano acelerado sin planeación generando invasión de tierras por falta de vivienda,

CONCLUSIONES

Los países subdesarrollados como el nuestro enfrentan graves problemas en su proceso de urbanización como: el acelerado crecimiento demográfico; la dependencia económica y tecnológica; el crecimiento económico de ciertas áreas en detrimento de otras y la migración campo-ciudad. Para aminorar estos problemas se han creado los "polos de desarrollo", sin embargo no han dado los resultados esperados debido en gran parte a la mala aplicación de los objetivos, o a que no responde a las necesidades de la región generando enclaves de desarrollo, que son una extensión del dominio económico de los países desarrollados.

En México se observa este dominio económico en diversos sectores de nuestra economía, pero sobre todo en la actividad turística donde la participación del Estado es casi nula, debido a que se ha dado una privatización de capitales y un fuerte apoyo a los inversionistas extranjeros, lo que reduce en gran medida los beneficios para la región donde se desarrolle la actividad turística, porque va a estar en función de los intereses externos y no de los de la región.

Son tres los objetivos básicos del desarrollo de la actividad turística: la captación de divisas, desarrollo regional y creación de empleos; los cuales como hemos visto se logran en parte debido a la mala planeación y la mayoría de las veces agravan los problemas que se pretenden solucionar.

El estado de Oaxaca se encuentra en un fuerte rezago económico debido a su situación física y proceso histórico que aportó sus recursos para el desarrollo económico de otras

regiones del país en detrimento del estado, ahora enfrenta gran desintegración y desigualdad, últimamente se le ha apoyado para impulsar su crecimiento económico y elevar el nivel de vida de su población, con la creación de "polos de desarrollo" como el puerto industrial de Salina Cruz y en nuevo centro turístico Bahías de Huatulco; sin embargo si no se canalizan adecuadamente las inversiones y las políticas de desarrollo en lugar de solucionar los problemas que enfrentan se agravarán y ahondarán las desigualdades socio-económicas de las regiones afectadas y del mismo estado.

La región costa se puede decir que cuenta con un gran potencial de desarrollo poco explotado, donde hacen falta inversiones para desarrollar el sector agrícola y pesquero de esta región, compaginando con el desarrollo de la actividad turística.

La microregión donde se ubica bahías de Huatulco, no tenía un crecimiento económico, sólo se desarrollaban actividades primarias de subsistencia. Al implantarse la infraestructura turística las actividades principales son la construcción, el comercio y los servicios proporcionados al turismo. Se esta dando una especialización lo cual puede ser negativo a largo plazo, se están abandonando las actividades primarias y no se le está dando impulso económico a otras actividades que son indispensables para el desarrollo regional y de la misma actividad turística, debe existir complementariedad, creando los mecanismos necesarios para generar una cadena de manera interrelacionada dentro de la misma región y fuera de ella, abatiendo los efectos negativos; como

desigualdad, desintegración, desabastecimiento y encarecimiento de productos básicos, crecimiento demográfico acelerado con todo lo que implica falta de vivienda, servicios médicos y educativos, desempleo, invasión de tierras, etc.

La actividad turística genera empleos eventuales está en función de la demanda que se da por temporadas. Por ello no es recomendable la especialización de la región en servicios turísticos. Es necesario impulsar el sector agrícola, ganadero y pesquero en toda la región costa, complementado con el desarrollo industrial de Salina Cruz, de forma integrada. Haciendo al mismo tiempo que el impulso de la actividad turística, para evitar el desplazamiento de mano de obra, recursos naturales y financieros, satisfacer la demanda y evitar que se tengan que traer los productos básicos de regiones lejanas fuera del estado, sin lograrse los objetivos y beneficios esperados.

ALTERNATIVAS Y RECOMENDACIONES.

El proyecto no se articuló de manera equilibrada con la realidad económica estatal, puede agudizar aún más la desigualdad social y dispersión económica que caracteriza al estado de Oaxaca, para evitarlo se propone lo siguiente:

-Impulsar las actividades agropecuarias en la región para abastecer de productos básicos a la zona urbana y turística evitando que se tengan que traer de zonas lejanas con el encarecimiento de los mismos.

-Para atender la demanda generada por el desarrollo turístico en cuestiones de abastecimiento debe compaginarse el proyecto turístico con un plan de desarrollo agroindustrial.

-Fomentar la actividad pesquera creando la infraestructura necesaria, desde embarcaciones, congeladoras, enlatadoras y sistemas de comercialización y educación.

-Instalar pequeñas industrias que ofrezcan otras alternativas de ocupación para la población y los productos necesarios para el crecimiento de este centro turístico (embotelladoras, artesanías, muebles, creación de utensilios, congeladoras, etc.).

-Apoyar el desarrollo de las vías de comunicación para facilitar el acceso tanto de la población, como de los productos indispensables para el buen funcionamiento del centro turístico.

-Establecer centros de capacitación turística para evitar la dependencia del exterior, tanto en personal, como en tecnología y comercialización.

-Crear centros técnicos de enseñanza superior para actividades relacionadas con los servicios e industria que requerirán los centros urbanos conformados y satisfacer la demanda de educación que tiene el estado.

-Establecer una serie de normas rígidas para la conservación de los recursos naturales y turísticos con que cuenta la zona para preservarlos.

-Promover intensamente el centro turístico en los mercados internacionales y nacionales para incrementar el número de visitantes.

-Fomentar el turismo social en la temporada baja, con precios accesibles dirigidos a grupos de ingresos medios, apoyados por instituciones sociales y de servicio.

VI. BIBLIOGRAFIA.

- 1.- ALTAMIRANO García, Gloria B. Oaxaca. "Una joya turística". CONALEP Cuautitlán-Izcalli, México 1988. Pág. 112.
- 2.- BASSOLS Batalla, Angel. México, formación de regiones económicas. Influencias factores y sistemas. UNAM. México 1983. Pág. 625.
- 3.- BREESE, Gerald. La urbanización en los países de desarrollo reciente, 1a. ed. Ed. UTEHA. México 1968. Secc. 14, num. 368, Pág. 170.
- 4.- BELMAR, F. Breve reseña histórica y geográfica del estado de Oaxaca. INAH.
- 5.- CASO Alfonso. Interpretación del código colombino. SMITH, Elizabeth. Las glosas del código colombiano. Sociedad Mexicana de Antropología. México, 1966.

COMERCIO EXTERIOR. Banco Nacional de Comercio Exterior.

- 6.- CLAIRMONTE F. F. y Cavanagh J. H. "Las empresas transnacionales y los servicios: la última frontera" (1a. pte.) Vol. 36, num. 4, México, abril 1986 Pág. 291-306. (2ª parte) Vol. 36, num. 6 México, junio 1986. Pág. 475-491.
- 7.- COMISION DE EMPRESAS TRANSNACIONALES DEL CONSEJO ECONOMICO Y SOCIAL DE LA O.N.U. "Las empresas transnacionales y los servicios". Vol. 38, num. 2, México, febrero 1988. Pág. 169-175.
- 8.- DE MATEO F. y Carner F. "El sector servicios en México: un diagnóstico preliminar". Vol. 38, num. 1, México, enero 1988. Pág. 3-14.
- 9.- GUTMAN, Pablo. "Problemas y perspectivas ambientales de la urbanización en América Latina". Vol. 32, num. 12. México, diciembre 1982. Pág. 1304-1314.
- 10.- MORENO Toscano, O. "La estructura internacional del negocio turístico". Vol. XX, num. 3. México, marzo 1970 Pág. 246-251.
- 11.- SUAREZ Villa, L. "Los enclaves industriales para la exportación y el cambio de manufacturas". Vol. 35, num. 5, México, mayo 1985. Pág. 466-480.
- 12.- NAVARRETE J. E. "El turismo y la economía de los países en desarrollo". Vol. XXI, num. 3, Jul-Ago 1971. Pág. 590-598.

- 13.- CORAGGIO, J. L. Dos ensayos sobre la teoría de los polos de desarrollo. ONU. ILPES. Buenos Aires 1973 Pág. 62.
- 14.- DE MATTOS, Carlos A. La planificación regional a escala nacional. ONU. CEPAL. ILPES. Pág. 113.
- 15.- DIARIO OFICIAL. México, D. F. 28 mayo 1984. Dir. Luis de la Hidalga. Tomo CCCLXXIV. No. 19. Pág. 31-40.
- 16.- DIARIO OFICIAL. México, D. F. 29 mayo 1984. Dir. Luis de la Hidalga. Tomo CCCLXXIV No. 20. Pág. 10-12. Secretaría de la Reforma Agraria.
- 17.- ENCICLOPEDIA DE MEXICO. Vol. 7 y 9. Dir. José R. Alvarez S.E.P. México 1987. Pág. 1078 y 4282.
- 18.- EL UNIVERSAL. Turismo. 9 de agosto de 1989. Pág. 1-10. "Evitarán Dramáticos Contrastes en los Centros Turísticos del País. Convenios de SECTUR con la SEDUE y el INFONAVIT para elevar el nivel de vida de quienes prestan servicios en esos lugares: Carlos Hank González. Por Bertha Fernández.
- 19.- SECRETARIA DE INDUSTRIA Y COMERCIO. Dirección General de Estadística. VIII CENSO GENERAL DE POBLACION 1960. Estado de Oaxaca. Tomo I y II. México, 1963.
- 20.- SECRETARIA DE INDUSTRIA Y COMERCIO. Dirección General de Estadística. IX CENSO GENERAL DE POBLACION 1970. Estado de Oaxaca. Vol. I y II. México, 1971.
- 21.- ESTUDIO SOBRE EL EMPLEO Y DESARROLLO DE LA REGION COSTA. Instituto Tecnológico de Oaxaca. 1988. Pág. 125.
- 22.- ESTUDIO SOCIO-ECONOMICO Y DEMOGRAFICO DEL SUBSISTEMA DE CIUDADES, OAXACA. CONAPO. Instituto Tecnológico de Oaxaca. México, 1988. No. 32. Vol. 1 y 2. Pág. 345 y 165.
- 23.- EVALUACION DEL IMPACTO DEL PROYECTO TURISTICO BAHIAS DE HUATULCO; Oaxaca, sin fecha y sin autor.
- 24.- EXCELSIOR, 18 de junio 1988. 2a. parte. Secc. A. Pág. 4. Desafío de la Política de Desarrollo Residirán en las Areas Urbanas 70 % de los Habitantes de Latinoamérica en el año 2000. Jorge Guilles.
- 25.- FERNANDEZ Dávila, E. y GOMEZ Serafín S. Arqueología de Huatulco. Oaxaca. Memoria de la primera temporada de campo de proyecto arqueológico Bahías de Huatulco. Col. científica. INAH-SEP. México 1988. Pág. 154.
- 26.- FONATUR-SECTUR Y GOBIERNO DEL ESTADO DE OAXACA. Las Bahías de Huatulco. En la costa de Oaxaca. México, 1987. Pág. 27.

- 27.- FONATUR. Bahías de Huatulco. Carpeta básica de información. Sin fecha. Pág. 28.
- 28.- FONATUR. Subdirección General de comercialización. Gerencia General de Estudios de Mercado.
 Barómetro turístico. Diciembre 1988.
 Barómetro turístico. Diciembre 1989.
 Barómetro turístico. Diciembre 1990.
 Barómetro turístico. Agosto 1991.
- 29.- FONATUR. Cancún: un desarrollo turístico en la costa turquesa. México 1982. Pág. 103.
- 30.- FRIEDMANN, J. Una teoría del desarrollo polarizado. ONU. CEPAL. ILPES. Pág. 70.
- 31.- GARCIA Benitez, Rosa M. Información general de la principal festividad oaxaqueña (Guelaguetza). Tesina. México, 1984. Escuela Mexicana de Turismo. Pág. 68.
- 32.- GARCIA de Fuentes, Ana. Cancún: Turismo y subdesarrollo Regional. UNAM. Serie cuadernos. México 1979. Instituto de Geografía. Pág. 128.
- 33.- GARCIA Silberman, Ana. Boletín del Instituto de Geografía. Vol. 3. México, 1970. "Clasificación de los recursos turísticos" y "Campo de la Geografía en el turismo". Pág. 61-65 y 211-214.
- 34.- I.N.E.G.I. Anuario estadístico del estado de Oaxaca. Tomo I 1985 y 1989 Gobierno del estado de Oaxaca. 1986 y 1990. Oaxaca, Oax. 693 pág.
- 35.- I.N.E.G.I. Anuario estadístico de los Estados Unidos Mexicanos Ags. México, 1986. Pág. 560.
- 36.- I.N.E.G.I.-S.P.P. Estados Unidos Mexicanos. Atlas del Medio Físico Ags. México 1981.
- 37.- I.N.E.G.I. Guía turística Estado de Oaxaca, Gobierno del estado de Oaxaca. Ags. México 1991 Pág. 286.
- 38.- I.N.E.G.I. S.P.P. SECTUR. Manual de Estadísticas Básicas del Sector Turismo. Tomo I. México 1981. Pág. 648.
- 39.- I.N.E.G.I. Oaxaca. Cuaderno de Información para la Planeación. 1ª Reimpresión Ags. México 1990. Pág. 339.
- 40.- I.N.E.G.I. Resultados oportunos, Censos Económicos estado de Oaxaca, Ags. México, 1989 Pág. 260.
- 41.- I.N.E.G.I. X Censo general de población y vivienda, 1980, Estado de Oaxaca. Vol. 1, 1a., 2a. y 3a. parte Tomo 20. México, 1984.

- 42.- I.N.E.G.I. XI Censo general de población y vivienda, 1990. Estado de Oaxaca, Resultados definitivos. Tomo 1 a 16. Ags. México. 1991.
- 43.- KUKLINSKI, Antoni R. (Compilador). Polos y centros de crecimiento en la planificación regional. F.C.E. México 1977. Pág. 347.
- 44.- LA JORNADA. 11 de diciembre 1989 1a. página y pág. 6. ECOCIDIO EN CANCUN. Ivan Restrepo.
- 45.- LA JORNADA. 6 de noviembre 1988. Pág. 1 y 12. José Ureña enviado y Rafael Bermudez corresponsal "Rindió Homenaje a la Obra Sexenal Inauguró De La Madrid el complejo turístico, Oaxaca". "El proyecto de Huatulco soslaya los problemas sociales: COSEI".
- 46.- LA JORNADA. 7 de diciembre de 1987. Pág. 15 ECONOMIA. Informó ASA (Aeropuertos y Servicios Auxiliares).
- 47.- LAS RAZONES Y LAS OBRAS. Gobierno de M.M.H. Crónica del sexenio 1982-1988. 1o., 2o., 5o. y 6o. año Presidencia de la República. Unidad de la crónica presidencial. México F.C.E. 1988.
- 48.- LAVIADA, Iñigo. Los caciques de Sierra. Ed. Jus, México, 1a. ed. 1978 pág. 235.
- 49.- MACAZAGA, Ordoño César. Nombres geográficos de México. Ed. innovación, S. A. México 1979. Pág. 128.
- 50.- MENDEZ Monje, Ma. de Lourdes. Desarrollo histórico de la actividad turística en México, Universidad de Guadalajara. Escuela de Turismo. Jalisco 1980. Pág. 185.
- 51.- MÖLLER, Harry. México Desconocido. México Mayo de 1985. N° 99 Huatulco, la costa mágica de Oaxaca. Pág. 4-9
- 52.- NOLASCO, ARMAS M. Cuatro ciudades: El proceso de urbanización dependiente. I.N.A.H. México, 1981 Pág. 343.
- 53.- NORTH, Douglass C. La teoría de la localización y el crecimiento regional. ONU, CEPAL, ILPES, Programa de capacitación. Pág. 29.
- 54.- NUÑEZ-CORNU y Lautaro Ponce. Comunicaciones Técnicas 1988, serie investigación No. 97 Zonas sísmicas de Oaxaca. Instituto de Geofísica. U.N.A.M. 41 Pág.
- 55.- PERROUX, Francois. Consideraciones en torno a la noción de polo de crecimiento. ONU, CEPAL, ILPES. Programa de capacitación.

- 56.- PIERRE, George. Geografía urbana. Ed. Ariel. México 1980
pág. 43.
- 57.- PLAN INTEGRAL DE DESARROLLO DE LA REGION COSTA. Dirección de
Desarrollo Económico, Oaxaca. México 1988. Pág. 76.
- 58.- PLAN ESTATAL DE DESARROLLO, OAXACA 1986-1992. Gobierno
Constitucional del estado. 1a. ed. México 1987. Pág. 130.
- 59.- PROGRAMA NACIONAL DE TURISMO 1984-1988. Poder Ejecutivo
Federal SECTUR. Pág. 265.
- 60.- PROYECTO TURISTICO. Bahías de Huatulco. Memoria descriptiva.
Dirección de Planeación Económico Urbano. Mayo 1981.
Pág. 125.
- 61.- PROCESO No. 517 29/Septiembre/1986. México. Dir. Julio
Scherer García enviado Guillermo Correa. Pág. 22-25.
"Un Juez intenta frenar el despojo a los indígenas.
En Huatulco se hace ya el centro turístico del Sexenio".
- 62.- PROCESO No. 519 13/Octubre/1986. México Dir. Julio Scherer
García enviado Guillermo Correa. Pág 29-30. "FONATUR habla de
beneficios en Huatulco; los comuneros piden pago justo".
- 63.- PROCESO No. 569 23/Septiembre/1987. México. Dir. Julio
Scherer G. enviado Guillermo Correa. Pág. 28-29. "En lugar
del progreso, llegarón a Huatulco, vicio y pobreza".
- 64.- PUIG ESCUDERO Antonio y Hernández Rivas Jesús. Serie de
documentos de investigación un modelo de desagregación
geográfica, estimación PIB por entidad federativa 1970-1988.
INEGI. México 1989. No. 1 Pág. 94.
- 65.- X CONGRESO NACIONAL DE GEOGRAFIA. México 1985. Sociedad
Mexicana de Geografía y Estadística. Quintero Torres
Rigoberto. Geografía Turística, ideas para una teoría. Págs.
117-129.
- 66.- RAMIREZ Mendoza Ma. Gpe. "El Impacto del Turismo en el
desarrollo socio-económico de Acapulco". Instituto de
Geografía UNAM. Boletín # 9. México. 1979. Pág. 680.
- 67.- RAMIREZ Romero, P. Fernando Análisis crítico de la política
económica regional. El caso del estado de Oaxaca. Período
1980-1988. Tesis profesional. UNAM. Fac. de Economía, México
1989. Pág. 196.
- 68.- Resultados preliminares del XI Censo General de Población y
Vivienda 1990. INEGI Aqs., México. julio 1990.

- 69.- RESTREPO, Ivan Coordinador. Conflicto entre ciudad y campo en América Latina. Nolasco Armas Margarita. El sistema urbano en los países subdesarrollados el caso Coatzacoalcos -Minatitlán. Pág. 119-148. Ed. Nueva Imagen. CECODES. Centro de Ecodesarrollo. México 1980. Pág. 377.
- 70.- REYES García Lucio M. El turismo en el estado de Oaxaca, Tesis 1974 IPN Escuela Superior de Economía. Pág. 124.
- 71.- SARH. Informe anual de resultados 1987 Distrito de desarrollo rural No. 105 Costa. Delegación del estado de Oaxaca. 128 Págs.
- 72.- SARH. Delegación en el estado de Oaxaca. Informe anual de resultados. Distrito de desarrollo rural No. 105 Costa 1988. Grupo Coordinador Interinstitucional. Pág. 95.
- 73.- SECTUR. Directorio Nacional de Hospedaje. México 1987. 1a. edición 678 págs.
- 74.- SECTUR. Estadísticas básicas de la actividad turística 1989, 1990. Sector-Bancomer. Dirección General de Política Turística en México, julio 1991. Pág. 374.
- 75.- SECTUR-FONATUR. Estudio del Plan Maestro del nuevo desarrollo turístico de Bahías de Huatulco, Oaxaca, 1982.
- 76.- SECTUR-SPP. Manual de Estadísticas básicas del sector turismo. Tomo 1 y 2. México 1981.
- 77.- SECTUR. Plan Nacional de Turismo. México 1979. José López Portillo.
- 78.- SECTUR. Programa Nacional de Turismo. 1984-1988. Poder Ejecutivo Federal. Pág. 265.
- 79.- SECTUR. PLAN NACIONAL DE DESARROLLO 1989-94. Diario Oficial jueves 10. de junio 1989.
- 80.- SINGER, Paul Urbanización, dependencia y marginalidad en América Latina. ONU, CEPAL, ILPES.
- 81.- SINTESIS. Perfiles del programa de gobierno 1988-1994. Carlos Salinas de Gortari. IEPES, CEPES, PRI. Pág. 170.
- 82.- TAMAYO Jorge L. Geografía General de México Tomo I y II. Geografía física, Instituto Mexicano de Investigaciones Económicas. México 1962. 2a. edición.
- 83.- TAMAYO, J. L. Oaxaca. Breve monografía geográfica anexa a la carta municipal. México 1960. Pág. 31.

- 84.- UNIKEL LUIS, NECOCHEA Andrés (compiladores) Desarrollo urbano y regional en América Latina. Problemas y políticas. F.C.E. 1975. Pág. 732.
- 85.- UNO MAS UNO. 16 de Febrero de 1989. Pág 16.
- 86.- UNO MAS UNO. 13/Noviembre/1988. "Cancún: la otra cara del paraíso" Saide Sesin. Pág. 15.
- 87.- WROBEL. Andrzej. Teoría y modelos desarrollo regional un exámen crítico. ONU, ILPES. Pág. 97.
- 88.- ZAPATA, Francisco. La problemática del desarrollo regional en el caso del proyecto industrial-urbano, Lázaro Cárdenas-Las Truchas (México). Documento V. 19. Seminario sobre la cuestión regional en América Latina. Centro de Estudios Sociológicos. El Colegio de México; México, 1978.

CARTOGRAFIA:

- 89.- Anuario Estadístico. INEGI Esc. 1:2,500 000.
- 90.- CONAPO. Subsistema de ciudades. Oaxaca. Esc. 1: 275 000.
- 91.- GOBIERNO DEL ESTADO DE OAXACA. Bufete de Profesionistas del Sur. Esc. 1: 250, 000.
- 92.- INEGI. Carta Topográfica de Sta. Ma. Huatulco, Oaxaca (D14 B19) y Coyula, Oaxaca (D14 B29).
- 93.- SECTUR. Directorio Nacional de Hospedaje.
- 94.- I.N.E.G.I. Fotografías Aéreas. Puerto Santa Cruz Huatulco 13 de Enero de 1982. Escala 1:50000.
- 95.- S.E.D.U.E. Fotomapa Urbano. Santa Cruz Huatulco. D14 B19-54. D-14 B29-55. D14 B29-14. Vuelo 1982. Ed. 1984. Escala 1:50000.
- 96.- I.N.E.G.I.- S.P.P. Estados Unidos Mexicanos. Atlas del medio físico 1981. Escala 1:250000.


ANEXO FOTOGRAFICO.



FOTOGRAFIA # 1 .

SANTA CRUZ HUATULCO .

Casa habitación tradicional construida con materiales de la región, se observa la incorporación de otras formas de vida; como la antena parabólica.



FOTOGRAFIA # 2 .

COLONIA OBRERA LA COCEI .


Se presenta invasión de tierras por asentamientos irregulares, donde se carece de todos los servicios; en áreas destinadas dentro de la planeación para un uso de suelo industrial.



FOTOGRAFIA # 3 .

LA CRUCECITA .

Area urbana planeada dentro del proyecto, se siguen construyendo viviendas, a las que sólo tienen alcance los grupos puentes que llegan a habitar la zona.



FOTOGRAFIA # 4 .

LA CRUCECITA .

Se construyó la infraestructura adecuada a las necesidades de la zona, como la canalización de -- aguas para evitar inundaciones en la temporada de lluvias y desviar las corrientes fluviales intermitentes.




ACULTAD DE FILOSOFIA Y LETRAS
COLEGIO DE GEOGRAFIA



FOTOGRAFIA # 5

LA CRUCECITA


Esta área antes del proyecto turístico era sólo selva, ahora se observa la transformación del ambiente con la construcción de la infraestructura urbana, la cual es muy similar en cuanto a materiales y modelos arquitectónicos.



FOTOGRAFIA # 6 .

SANTA CRUZ HUATULCO .

Zona hotelera. Se observa la construcción de infraestructura urbana como: áreas verdes, pavimentación, alumbrado público y alcantarillado; al fondo de la foto se ve el área de reserva ecológica donde se trata de conservar las condiciones naturales del lugar.



FOTOGRAFIA # 7 .

ZONA HOTELERA .

Bahía Tangolunda. Al fondo se ve el Hotel "Club Mediterranéé" clase Gran Turismo, el cual está orientado a prestar servicios al turismo internacional.