



UNIVERSIDAD NACIONAL AUTONOMA DE MEXICO

309
24

TESIS PROFESIONAL
PLAN DE DESARROLLO TURISTICO
ZACATECAS

TESIS CON
FALLA DE ORIGEN

VICTOR FCO. VAZQUEZ NEGRETE

MEXICO D. F. 1992



Universidad Nacional
Autónoma de México



UNAM – Dirección General de Bibliotecas Tesis Digitales Restricciones de uso

DERECHOS RESERVADOS © PROHIBIDA SU REPRODUCCIÓN TOTAL O PARCIAL

Todo el material contenido en esta tesis está protegido por la Ley Federal del Derecho de Autor (LFDA) de los Estados Unidos Mexicanos (México).

El uso de imágenes, fragmentos de videos, y demás material que sea objeto de protección de los derechos de autor, será exclusivamente para fines educativos e informativos y deberá citar la fuente donde la obtuvo mencionando el autor o autores. Cualquier uso distinto como el lucro, reproducción, edición o modificación, será perseguido y sancionado por el respectivo titular de los Derechos de Autor.


T E S I S

P R O F E S I O N A L


PLAN DE DESARROLLO TURISTICO ZACATECAS



SÍMBOLO:



ARQ. J. ANTONIO RAMIREZ DOMÍNGUEZ
ARQ. ENRIQUE GUTIÉRREZ MORALES
ARQ. AUI CRUZ MARTÍNEZ



ALUMNO:

VICTOR FCO. VAZQUEZ NEGRETE

I N D I C E

INTRODUCCION

I.- ANTECEDENTES

- 1.- AMBITO NACIONAL
- 2.- AMBITO ESTATAL
- 3.- AMBITO REGIONAL

II.- LA ZONA DE ESTUDIO

- 1.- MEDIO FISICO NATURAL
- 2.- ASPECTOS SOCIO-ECONOMICOS
- 3.- AMBITO URBANO

III.- EL PROYECTO



SIMBOLOGIA:


ARQ. J. ANTONIO RAMIREZ DOMINGUEZ
ARQ. ENRIQUE GUTIERREZ MORALES
ARQ. ALI CRUZ MARTINEZ

I E S I S P R O F E S I O N A L

PLAN DE DESARROLLO TURISTICO
· ZACATECAS

ALUMNO

VICTOR FCO. VAZQUEZ NEGRETE



La trayectoria del Turismo formal en México, se da una vez rebasado el primer cuarto del siglo por problemas de inestabilidad en el país y por la carencia de infraestructura para ello; con el presidente Miguel Alemán, este rubro tiene su desplante ya que él apoya y protege la entrada de divisas e impulsa la creación de focos turísticos, como es el caso de Acapulco a partir de entonces, con iniciativa privada y oficial, se crean hoteles, establecimientos comerciales e infraestructura por tierra, mar y aire con los que se apoya y protege al turismo nacional y extranjero; por carretera, en 1960 se rebasan ya los 1000 kms. asfaltados; por mar, llegan a los puertos de Tampico y Veracruz; del lado del Pacífico, se llega a Acapulco; por aire, se llega a los aeropuertos internacionales desde antes de 1960, a México, D.F., Mérida, Tapachula, N. Laredo y Hermosillo; en el orden hotelero, se cuenta con 363 establecimientos y 3500 habitaciones.




UNIVERSIDAD

T E S I S P R O F E S I O N A L

PLAN DE DESARROLLO TURISTICO ZACATECAS

ARG. J. ANTONIO RAMIREZ DOMINGUEZ
ARG. ENRIQUE GUTIERREZ MORALES
ARG. AJI CRUZ MARTINEZ



ALUMNO


VICTOR FCO. VAZQUEZ NEGRETTE

El desarrollo alcanzado en Zacatecas es obra del esfuerzo de su población laboriosa que ha convertido zonas antes desérticas, en prósperas Áreas Agrícolas; los esfuerzos se orientan a impulsar el cambio estructural de la economía zacatecana mediante el impulso turístico, la construcción y el mejoramiento de su infraestructura.

Este es un trabajo que pretende mejorar las condiciones de extrema falta de agua para un balneario en Jerez, ya que el promedio de lluvia anual en el estado es de 414.7 mm anuales, está a 2027 MSNM y tiene 301 días despejados (el resto del año se compone de 48.37 días de lluvias apreciables, 14.21 lluvias inapreciables, 0.41 lluvia con rocío, 0.22 lluvia con granizo y 0.14 lluvia con nevada) en una lectura de 20 años.



SÍMBOLO:




ARQ. J. ANTONIO RAMÍREZ DOMÍNGUEZ
ARQ. ENRIQUE GUTIÉRREZ MORALES
ARQ. ALI CRUZ MARTÍNEZ

T E S I S P R O F E S I O N A L

PLAN DE DESARROLLO TURISTICO · ZACATECAS

ALUMNO:

VICTOR FCO. VAZQUEZ NEGRETE



Para lograr mantener un balneario en un sitio tan árido como éste, es necesario captar la poca agua de lluvia, almacenarla, filtrarla y reutilizarla; se captura el agua en azoteas, pasillos techados, áreas grandes como canchas deportivas o estacionamientos y así se quita una carga al municipio.

De los 301 días despejados, se tiene una temperatura promedio de 33.4° C y se observa una evaporación anual de 2233.4; el calor y la radiación solar son intensos tanto como para aprovechar este elemento para calentar el agua por medio de fotoceldas y así ahorrar combustible en el 82.44% para el año; para el 17.56 % restante, se tiene el sistema alterno tradicional.

Este documento incluye información que explica en términos generales la estructura actual del país, el estado de Zacatecas y un análisis de Jerez, un cuadro de sus necesidades y soluciones recomendables, así como un apoyo para la carencia de agua dedicada a balnearios.



SEMOCOMA

ARQ. J. ANTONIO RAMÍREZ DOMÍNGUEZ
ARQ. ENRIQUE GUTIÉRREZ MORALES
ARQ. AUI CRUZ MARTÍNEZ

T E S I S P R O F E S I O N A L

PLAN DE DESARROLLO TURÍSTICO · ZACATECAS



ALUMNO:

VICTOR FCO. VAZQUEZ NEGRETE

I ANTECEDENTES

I.- AMBITO NACIONAL

LA REPUBLICA MEXICANA está localizada en la latitud norte entre los paralelos 32° 43' y 14° 33'; longitud Oeste entre los meridianos 117° 08' y 86° 46'. Tiene una extensión territorial de 1'972,547 Km². lo cual equivale al 1.3 % de tierras emergidas a la superficie en todo el globo terráqueo.

Según el censo de 1980, su población total es de 66'846,833 habitantes, siendo su densidad de 33.8 hab. Km²; esa población está conformada por el 49.43 % de hombres (33'039,307) y el 50.57% de mujeres (33'807,526) de los cuales el 33 % es económicamente activo PEA = (22'066,084: 15'887,581 hombres y 6'178,503 mujeres).



SÍMBOLO:

ARQ. J. ANTONIO RAMIREZ DOMINGUEZ
ARQ. ENRIQUE GUTIERREZ MORALES
ARQ. ALI CRUZ MARTINEZ



T E S I S P R O F E S I O N A L

PLAN DE DESARROLLO TURISTICO ZACATECAS

ALBANO:

VICTOR FCO. VAZQUEZ NEGRETE

El promedio de crecimiento anual ha estado variando de la siguiente forma: 1950 - 1.8%, 1960 - 3.1%, 1970 - 3.4%, 1980 - 3.2%; el control o mortandad no influye en la demografía ya que México es un país con más del 50% de población menor de 20 años (no parece en los censos de población económicamente activa) y un porcentaje de ella se emplea de formas diversa, principalmente en las grandes ciudades (subempleos, ventas no registradas, limosnas, aprendiz de oficios).

También existe gran desempleo lo que trae hambre, delincuencia, analfabetismo, insalubridad, falta de servicios (equipamiento urbano, infraestructura, vivienda digna); el 66.3% es población urbana y el 33.7% rural.



SÍMBOLO:

ARG. J. ANTONIO RAMÍREZ DOMÍNGUEZ
ARG. ENRIQUE GUTIÉRREZ MORALES
ARG. AJ CRUZ MARTÍNEZ

T E S I S P R O F E S I O N A L


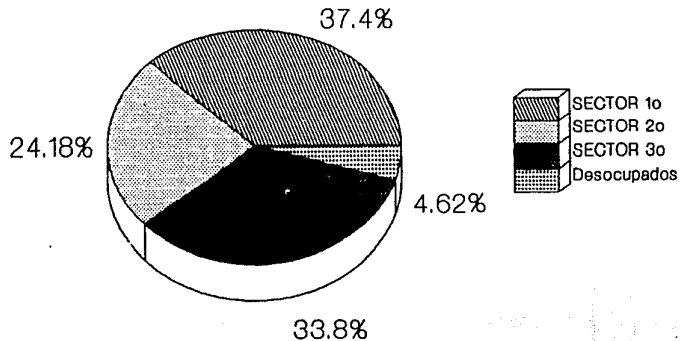
PLAN DE DESARROLLO TURÍSTICO · ZACATECAS



ASIANO:

VICTOR FCO. VAZQUEZ NEGRETE

SECTORES DE PRODUCCION NIVEL NACIONAL



ENCUADRO

ARG. J. ANTONIO RAMIREZ DOMINGUEZ
ARG. ENRIQUE GUTIERREZ MORALES
ARG. ALI CRUZ MARTINEZ

T E S I S P R O F E S I O N A L

PLAN DE DESARROLLO TURISTICO ZACATECAS

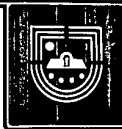


ALUMNO:
VICTOR FCO. VAZQUEZ NEGRETE


ANTECEDENTES DE TURISMO EN MEXICO

Se puede decir que el turismo en México nace en 1917 con la promulgación de la Constitución ya que brinda seguridad a todo turista nacional y extranjero; en 1927 se crea la primera oficina de turismo con el nombre de Comisión Mixta Proturismo.

A fines de 1930 el desplazamiento es en base a carretera ya que el gobierno quiere crear la infraestructura necesaria para el desarrollo del país pues acaba de decretarse la Expropiación Petrolera.



SUMARIO



ARQ. J. ANTONIO RAMÍREZ DOMÍNGUEZ
ARQ. ENRIQUE GUTIÉRREZ MORALES
ARQ. ALÍ CRUZ MARTÍNEZ

T E S I S P R O F E S I O N A L

PLAN DE DESARROLLO TURÍSTICO ZACATECAS

ALUMNO:

VÍCTOR FCO. VAZQUEZ NEGRETE



En 1934 se crea la primera línea aérea cubriendo la ruta México-Acapulco, es de capital privado y luego pasa a ser propiedad del estado; en 1939 se crean agencias de turismo en el exterior con el propósito de orientar hacia el país corrientes de visitantes.

En 1940 se celebra el II Congreso Interamericano de Turismo en México mientras que la red carretera asciende a 9929 Km; para 1943 se declara como aeropuertos internacionales los del D.F., Mérida, Tapachula, Nuevo Laredo, Tampico y Hermosillo; en el orden hotelero se cuenta con 636 establecimientos y 3500 habitaciones.



ENCUADERNADO

ALUMNO:

VICTOR FCO. VAZQUEZ NEGRETE

ARQ. J. ANTONIO RAMIREZ DOMINGUEZ
ARQ. ENRIQUE GUTIERREZ MORALES
ARQ. ALI CRUZ MARTINEZ

T E S I S P R O F E S I O N A L

PLAN DE DESARROLLO TURISTICO ZACATECAS




El flujo turístico crece en 1951 gracias al tipo de cambio de moneda, las atracciones naturales, una mejor organización, la intensificación de publicidad en el exterior y la ampliación de la infraestructura; esto es una pauta para que en 1956 se origine el Fondo de Garantía y Fomento del Turismo (FOGATUR) y un año después nace la Confederación de Organizaciones Turísticas de América Latina (COTAL).

En 1960 México se incorpora a la Unión Internacional de Organismos Oficiales de Turismo y al año siguiente se crea, por decreto presidencial, el Consejo Nacional de Turismo que debe estudiar los mercados turísticos internos y externos para promoverlos entre la población.



SÍMBOLO:



ARG. J. ANTONIO RAMÍREZ DOMÍNGUEZ
ARG. ENRIQUE GUTIÉRREZ MORALES
ARG. ALI CRUZ MARTÍNEZ

T E S I S P R O F E S I O N A L

PLAN DE DESARROLLO TURÍSTICO · ZACATECAS



ALUMNO:

VICTOR FCO. VAZQUEZ NEGRETE

Con los Juegos Olímpicos de 1968, México se da a conocer mundialmente y al año siguiente se crea el fondo de Promoción de Infraestructura Turística (INFRATUR).

Se apoya la realización de planes y proyectos con la creación en 1974 del Fondo Nacional de Fomento al Turismo (FONATUR) gracias a la fusión de dos organismos ya existentes (FUGATUR E INFRATUR) y que tiene por objeto asesorar, desarrollar, financiar planes y programas de fomento al turismo. En diciembre siguiente se crea la Secretaría de Turismo como órgano del Poder Ejecutivo Federal encargado de formular la programación de la actividad turística, organizar coordinar, vigilar y fomentar su desarrollo.



UNIVERSIDAD

ALUMNO:

VICTOR FCO. VAZQUEZ NEGRETE

ARQ. J. ANTONIO RAMÍREZ DOMÍNGUEZ
ARQ. ENRIQUE GUTIÉRREZ MORALES
ARQ. ALI CRUZ MARTÍNEZ

T E S I S P R O F E S I O N A L

PLAN DE DESARROLLO TURISTICO ZACATECAS



2.- AMBITO ESTATAL.

El Estado de Zacatecas se encuentra ubicado en la región Centro del Norte del País entre las coordenadas extremas de latitud norte en medio de los paralelos 25° 09' y 21° 01'; en la longitud Oeste entre los meridianos 100° 48' y 104° 20'. Limita al Norte con el Estado de Coahuila teniendo como puntos de referencia las poblaciones el Salvador y San José de los Charcos; al este y Noreste con San Luis Potosí siendo sus puntos de referencia la población de San Juan de los Herreros; al Sur con Aguascalientes y en Jalisco los poblados San Pedro Piedra Gorda y Santa Clara; al Oeste y Noroeste con Durango en San Juan Capistrano.

Las sierras de zacatecas cubren al Oeste, Centro y Sur del Estado y varias Sierras interrumpen las llanuras que se encuentra en la porción Noreste.



IMPLOM

ARQ. J. ANTONIO RAMIREZ DOMINGUEZ
ARQ. ENRIQUE GUTIERREZ MORALES
ARQ. ALI CRUZ MARTINEZ



T E S I S P R O F E S I O N A L

PLAN DE DESARROLLO TURISTICO ZACATECAS

ALUMNO:

VICTOR FCO. VAZQUEZ NEGRETE

32 Zacatecos

- 001 Apozol
- 002 Apulco
- 003 Atolinga
- 004 Benito Juárez
- 005 Calera
- 008 Cañitas de Felipe Pescador
- 007 Concepción del Oro
- 008 Cuauhtémoc
- 009 Chalchihuites
- 010 Fresnillo
- 011 García de la Cadena
- 012 Genaro Codina
- 013 General Enrique Estrada
- 014 General Francisco Murguía
- 015 General Joaquín Amaro
- 016 General Pánfilo Natera
- 017 Guadalupe
- 018 Huanusco
- 019 Jalpa
- 020 Jerez
- 021 Jiménez de Teul
- 022 Juan Aldama
- 023 Juchipila
- 024 Loreto
- 025 Luis Moya
- 026 Mazapil
- 027 Melchor Ocampo


- 028 Merquial del Oro
- 029 Miguel Auza
- 030 Momax
- 031 Monte Escobedo
- 032 Morelos
- 033 Moyahua de Estrada
- 034 Nacochistlán de Mejía
- 035 Noria de Angeles
- 038 Ojocaliente
- 037 Pánuco
- 038 Pinos
- 039 Río Grande
- 040 San Atito
- 041 Salvador, El
- 042 Sombrerete
- 043 Susticacán
- 044 Tabasco
- 045 Tepicshitán
- 046 Tepetongo
- 047 Teúl de González Ortega
- 048 Tlatenango de Sánchez Román
- 049 Valpaíso
- 050 Velagrande
- 051 Villa de Cos
- 052 Villa García
- 053 Villa de González Ortega
- 054 Vies Hidalgo
- 055 Villanueva
- 056 Zacatecas



SUBOLÓGIA:

Blank space for the subology (subject) of the thesis.

ARQ. J. ANTONIO RAMÍREZ DOMÍNGUEZ
 ARQ. ENRIQUE GUTIÉRREZ MORALES
 ARQ. ALI CRUZ MARTÍNEZ



T E S I S P R O F E S I O N A L

PLAN DE DESARROLLO TURÍSTICO
 ZACATECAS

ALUMNO:

VICTOR FCO. VAZQUEZ NEGRETE

La entidad cuenta con una superficie de 74,668.673 Km², tiene un perimetro de 1720 Km., una altura promedio de 2,230 MSNM, ocupa el 8° lugar por su extensión territorial y posee 56 municipios.

POBLACION

Zacatecas presenta una dispersión elevada de sus asentamientos humanos en la mayor parte de su territorio a la par con cierta concentración en sus principales municipios; la densidad promedio es de 15 hab/km², menos de la mitad de la nacional que es de 34 hab/km², lo que lo sitúa entre los 8 menos densamente poblados del país.



SECRETARIA

ARQ. J. ANTONIO RAMIREZ DOMINGUEZ
ARQ. ENRIQUE GUTIERREZ MORALES
ARQ. ALI CRUZ MARTINEZ



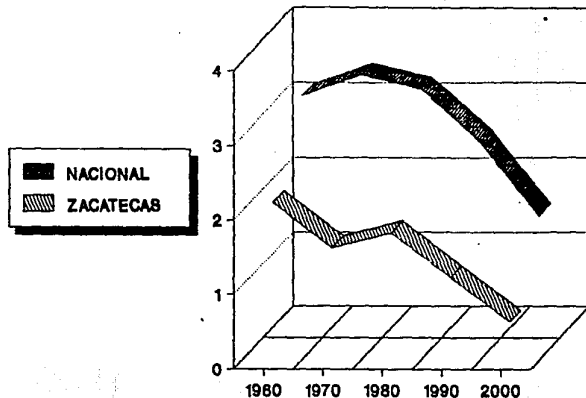
T E S I S P R O F E S I O N A L

PLAN DE DESARROLLO TURISTICO · ZACATECAS

ALUMNO:

VICTOR FCO. VAZQUEZ NEGRETE

CRECIMIENTO DE LA POBLACION DEL ESTADO Y NACIONAL 1960-2000



SIMBOLOGIA:

FUENTE: DIRECCION
GENERAL DE
ESTADISTICA

CENSO GENERAL DE
POBLACION
INEGI PARA
1986-2000

CONAPO PARA
1980-2010

ARQ. J. ANTONIO RAMIREZ DOMINGUEZ
ARQ. ENRIQUE GUTIERREZ MORALES
ARQ. ALI CRUZ MARTINEZ

T E S I S P R O F E S I O N A L

PLAN DE DESARROLLO TURISTICO · ZACATECAS



ALIANZA:

VICTOR FCO. VAZQUEZ NEGRETE

Los municipios más poblados son Fresnillo (11.6%), zacatecas (7.8%), Sombrerete (5.3%). Jerez (4.9%), Pinos (4.8%), Guadalupe (4.5%) y Río Grande (4.2%) que suman el 43% de los habitantes de la entidad. Esto es originado por no existir un Centro Productivo y Urbano que articule y determine sus relaciones de intercambios comerciales, sociales y culturales hacia el exterior con entidades vecinas y otros países; da origen a que zacatecas sea el 6° estado con mayor exportación de brazos mexicanos a USA, después de Michoacán (15%), jalisco (14%), Chihuahua (12%) Baja California (10%) y Guanajuato (10%).



MEMORIA:

FUENTE:

INEGI 1985: indicado
res de la migración
en México P.P. 137

ARQ. J. ANTONIO RAMIREZ DOMINGUEZ
ARQ. ENRIQUE GUTIERREZ MORALES
ARQ. ALI CRUZ MARTINEZ



T E S I S P R O F E S I O N A L

PLAN DE DESARROLLO TURISTICO · ZACATECAS

ALUMNO:

VICTOR FCO. VAZQUEZ NEGRETE

PRODUCCION

La estructura productiva de zacatecas se sustenta en el Sector Agropecuario que aporta el 23 % del PIB estatal, en tanto que a nivel nacional representa el 8.4%; comercios, restaurantes y hoteles significan el 19% del producto del estado, inferior al promedio Nacional del 23%; los servicios comunales, sociales y personales son el 13.1% contra 17.7% del promedio Nacional; Servicios financieros, seguros y bienes inmuebles, son el 13.1% por arriba de la media del país del 7.9%.

Sobresale la aportación de la minería y la construcción que participan con el 11.3% y 10.0% respectivamente, ambas superiores al promedio nacional de 7% en cada una de ellas. En cambio, la entidad no cuenta con un desarrollo industrial significativo ya que un 4% de su producción proviene del Sector Manufacturero, porcentaje casi 6 veces menor a la media Nacional.



INSTITUTO

ALUMNO:

VICTOR FCO. VAZQUEZ NEGRETE

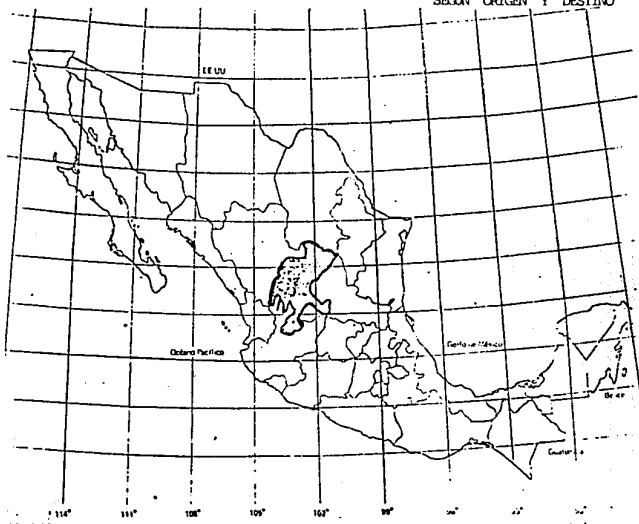
ARG. J. ANTONIO RAMIREZ DOMINGUEZ
ARG. ENRIQUE GUTIERREZ MORALES
ARG. ALI CRUZ MARTINEZ

T E S I S P R O F E S I O N A L


PLAN DE DESARROLLO TURISTICO ZACATECAS



PRINCIPALES FLUJOS MIGRATORIOS POR ESTADO
SEGUN ORIGEN Y DESTINO 1960



EMIGRANTES	%	INMIGRANTES	%
JALISCO	21.0	JALISCO	15.1
N. LEÓN	13.5	MEXICO	7.8
COAHUILA	9.3	DURANGO	5.7
D.F.	9.0	EXTRANJERO	22.2
CHIHUAHUA	7.5		
AGUASCALIENTES	7.2		



SIMBOLOGIA:

FUENTE:
DIRECCION GENERAL DE
ESTADISTICA
IX Y X CENSO GENERAL DE
POBLACION

ARG. J. ANTONIO RAMIREZ DOMINGUEZ
ARG. ENRIQUE GUTIERREZ MORALES
ARG. ALI CRUZ MARTINEZ



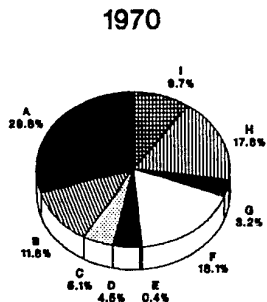
T E S I S P R O F E S I O N A L

PLAN DE DESARROLLO TURISTICO
ZACATECAS

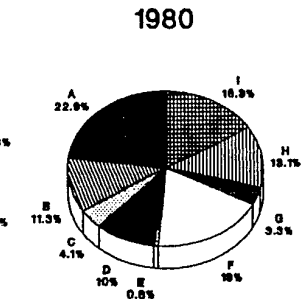
ALUMNO:

VICTOR FCO. VAZQUEZ NEGRETTE

PIB POR GRAN DIVISION DE ACTIVIDAD ECONOMICA 1970-1980 (%)



A:AGROPECUARIO, SILVICULTURA, PESCA
 B:MINERIA
 C:IND. MANUFACTURERA
 D:CONSTRUCCION
 E:ELECTRICIDAD



F:COMERCIO, RESTAURANTES, HOTELES
 G:TRANSPORTE, ALMACENAMIENTO, COMUNICACIONES
 H:SERV. FINANCIEROS, SEGUROS, BIENES INMUEBLES
 I:SERV. COMUNALES, SOCIALES, PERSONALES



Simbología:

FUENTE: INEGI,
 SIST. DE CUENTAS
 NACIONALES DE
 MEXICO, ESTRUCTURA ECONOMICA
 NACIONAL.

ARQ. J. ANTONIO RAMIREZ DOMINGUEZ
 ARQ. ENRIQUE GUTIERREZ MORALES
 ARQ. ALI CRUZ MARTINEZ

T E S I S P R O F E S I O N A L

PLAN DE DESARROLLO TURISTICO ZACATECAS



Autor:

VICTOR FCO. VAZQUEZ NEGRETE

A nivel Nacional, Zacatecas es el primer productor de chile seco y frijol en el país con el 50% y 22% respectivamente; el Municipio de Jerez produce el 14.1% de avena a nivel estatal, el 3.1% de maíz, poco menos del 2.4% de frijol y el 9.1% de durazno y guayaba.

GANADERIA

Representa el 26% del PIB primario del Estado contra el 2.7% del Sector a nivel Nacional; 2.5 millones de hectáreas son de pastos naturales en cerros y 1.3 millones en llanuras es decir, más de la superficie estatal es apta para esta actividad.



INSTITUTO

ARG. J. ANTONIO RAMIREZ DOMINGUEZ
ARG. ENRIQUE GUTIERREZ MORALES
ARG. ALI CRUZ MARTINEZ

T E S I S P R O F E S I O N A L

PLAN DE DESARROLLO TURISTICO · ZACATECAS



AUSTRAL

VICTOR FCO. VAZQUEZ NEGRETE

Las especies más importantes en el estado son bovino que representa el 50% en la entidad y el 13.3% del total nacional; el equino aporta el 26.68% y el 9% respectivamente caprino con 8% estatal y el 9% nacional; el ovino cede el 7% y el 13% nacional.

Los productos pecuarios (puerco, bovino y leche) representan en conjunto el 83% del total estatal; en producción avícola y de huevo sobresale el Municipio de Jerez con el 6.1% de la producción estatal.

La infraestructura ganadera es de 6,000 corrales y mangas; 5,000 abrevaderos, 519 corrales de engorda y 318 establos lecheros.



INSTITUTO

ARG. J. ANTONIO RAMIREZ DOMINGUEZ
ARG. ENRIQUE GUTIERREZ MORALES
ARG. ALI CRUZ MARTINEZ



T E S I S P R O F E S I O N A L

PLAN DE DESARROLLO TURISTICO ZACATECAS

ALUMNO:

VICTOR FCO. VAZQUEZ NEGRETE

SILVICULTURA

Representa un valor muy pequeño dentro del PIB estatal con 0.4% y a nivel nacional llega al 2%; las especies no maderables, representan el 62% destacando las fibras ya que por si solas aportan el 28% del valor de la producción forestal del estado; dentro de las especies maderables, el pino es de mayor relevancia con 32% del valor de la producción, de la que se deriva un 26% de rollo aserrable y el 11% de aserrio.

En la producción de pino destacan los municipios de Monte Escobedo y Teúl de G; éste también produce encino; Mazapil sobresale en la producción de palma y en la lechuguilla; Valparaíso destaca en aportar orégano y Concepción del Oro produce leña y carbón.



BIBLIOTECA

ARQ. J. ANTONIO RAMIREZ DOMINGUEZ
ARQ. ENRIQUE GUTIERREZ MORALES
ARQ. ALI CRUZ MARTINEZ

T E S I S P R O F E S I O N A L

PLAN DE DESARROLLO TURISTICO · ZACATECAS

ALUMNO:

VICTOR FCO. VAZQUEZ NEGRETE



El aporte forestal está muy por debajo de la capacidad de los bosques y de explotación; sus limitantes son: vedas, deficiente e inadecuado sistema de comunicaciones, ausencia de industrias que permitan la explotación nacional e integral de estos recursos.

PESCA

Se realiza en la infraestructura hidráulica del Sector Agropecuario que cuenta con instalaciones, asistencia técnica y organización de los productores; las especies que se capturan son mojarra, lobina, bagre y carpa que alcanzan un 2% del total Nacional.




SEMEX/LOGO/1

ARQ. J. ANTONIO RAMÍREZ DOMÍNGUEZ
ARQ. ENRIQUE GUTIÉRREZ MORALES
ARQ. ALI CRUZ MARTÍNEZ

T E S I S P R O F E S I O N A L

PLAN DE DESARROLLO TURÍSTICO ZACATECAS



ALUMNO:

VICTOR FCO. VAZQUEZ NEGRETE

MINERIA


Representa el 11% del PIB Estatal por encima de la participación promedio de 6.8% que es a nivel nacional; la producción de minerales metálicos aporta el 19% de la producción nacional ubicando al estado entre los 3 primeros del País.

INDUSTRIA MANUFACTURERA

Reporta el 4.1% el PIB Estatal contra el 23% del promedio nacional; la Agroindustria está vinculada con el carácter predominante agropecuario de la economía del estado; dentro de ésta, la molienda de nixtamal, carnes, lácteos y producción de refrescos son las más destacadas, incluyendo la fabricación de prendas de vestir, cuero, calzado, productos a base de minerales no metálicos.



ENCUADRO:



ARG. J. ANTONIO RAMÍREZ DOMÍNGUEZ
ARG. ENRIQUE GUTIÉRREZ MORALES
ARG. AUI CRUZ MARTÍNEZ

T E S I S P R O F E S I O N A L

PLAN DE DESARROLLO TURÍSTICO · ZACATECAS



ALBANO:

VICTOR FCO. VAZQUEZ NEGRETE

ELECTRICIDAD *

Representa el 1% del PIB estatal y el mismo porcentaje de las ventas de energía eléctrica del País; es el Estado con la menor generación eléctrica en el País (3,000 MWH), realizada en una planta de turbogas ubicada en Calera, ya que las otras 2 que existen en el estado (hidroeléctricas) están fuera de operación

El grado de electrificación en la entidad abarca 946 localidades (24% del total estatal) con 937,000 habitantes que abarcan el 77% de la población total de la entidad, proporción inferior a la media nacional (86%).



SENER/SEM

ARQ. J. ANTONIO RAMÍREZ DOMÍNGUEZ
ARQ. ENRIQUE GUTIÉRREZ MORALES
ARQ. ALI CRUZ MARTÍNEZ

T E S I S P R O F E S I O N A L

PLAN DE DESARROLLO TURÍSTICO ZACATECAS



ALUMNO:

VICTOR FCO. VAZQUEZ NEGRETE

COMERCIO

Las actividades de comercio, restaurantes y hoteles son el 2º sector de movimiento más importante para el Estado por su aportación al PIB total (19%) * Zacatecas, Fresnillo, Jerez, Río Grande y Guadalupe absorben el 54% de total de la PEA y concentran al 50% de establecimientos comerciales.

Zacatecas presenta una estructura productiva con problemas de articulación interna y escasa diversificación a lo que se agrega una notable dispersión de su población, así como la carencia de Centros Urbanos que actúen como polos de atracción al interior de la entidad, determina que una parte considerable de los flujos de intercambio originados en el Estado se realicen con otras entidades. Las legiones del Norte los orientan hacia Saltillo, Monterrey y Torreón; las regiones



INSTITUTO

ARQ. J. ANTONIO RAMÍREZ DOMÍNGUEZ
ARQ. ENRIQUE GUTIÉRREZ MORALES
ARQ. ALCIBIA MARTÍNEZ

T E S I S P R O F E S I O N A L

PLAN DE DESARROLLO TURÍSTICO · ZACATECAS

ALUMNO:

VICTOR FCO. VAZQUEZ NEGRETE




de Occidente hacia Durango; las del Centro y Sur con Guadalajara, Aguascalientes y San Luis Potosi; exporta productos agricolas, ganaderos y minerales, siendo comprador, a su vez, de una amplia variedad de productos industrializados.

En lugar de que las ventajas de su estrategia con ubicaci3n geogr3fica y la disponibilidad de un sistema carretero bien estructurado redunde en beneficio de Zacatecas, su propia desarticulaci3n interna constituye el principal obst3culo.

La comercializaci3n de granos b3sicos es por medio de CONASUPO, principalmente de frijol, del que realiza el 27% de su compras en el Pa3s , adem3s de maiz y trigo; las ventas por su parte, comprenden granos b3sicos, aceites y grasa, pastas de oleaginosas y productos l3cteos.



SECRETARÍA



ARG. J. ANTONIO RAMREZ DOMINGUEZ
ARG. ENRIQUE GUTIERREZ MORALES
ARG. ALI CRUZ MARTINEZ

T E S I S P R O F E S I O N A L

PLAN DE DESARROLLO TURISTICO ZACATECAS



ALUMNO:

VICTOR FCO. VAZQUEZ NEGRETE

SALUD

La distribución sectorial de los asegurados, entre 1977 y 1981 se concentra en servicios, de 1982 a 1985 el foco se da en el Sector comercio, que tiene el último año, el 34% ocupado el segundo lugar Servicios Sociales, comunales y personales con el 25% y en tercer lugar industrias extractivas con el 15%.



ENCUADRE:

ALFARO:

VICTOR FCO. VAZQUEZ NEGRETE

ARG. J. ANTONIO RAMIREZ DOMINGUEZ
ARG. ENRIQUE GUTIERREZ MORALES
ARG. ALI CRUZ MARTINEZ

T E S I S P R O F E S I O N A L

PLAN DE DESARROLLO TURISTICO
ZACATECAS



3.- AMBITO REGIONAL

VIAS DE COMUNICACION

La Entidad cuenta con un sistema de enlaces terrestres que permite una buena comunicación al interior y con el resto del País; no obstante existe desarticulación entre diversas áreas productivas; a pesar de esto, Zacatecas es de las Ciudades en el País mejor comunicadas dado que cuenta con una vasta red de comunicaciones terrestres, férreas y aéreas.



SÍMBOLO:

ARG. J. ANTONIO RAMIREZ DOMINGUEZ
ARG. ENRIQUE GUTIERREZ MORALES
ARG. ALI CRUZ MARTINEZ

T E S I S P R O F E S I O N A L

PLAN DE DESARROLLO TURISTICO · ZACATECAS

ALFARO:

VICTOR FCO. VAZQUEZ NEGRETE



La red de Carreteras en el Estado se compone de 1384 Km. de federales pavimentadas (45, 49, 54 y 57), 1,382 Km de estatales (601 Km pavimentados y 781 revestidos) y 6,489 Km de caminos rurales. Total de Km de carretera de la entidad representó el 4.5% el País en 1980 y el 4.3% en 1984; comparado con la proporción del territorio que ocupa el 3.7% del total, determinó una densidad de carreteras para el Estado de 132 km/1,000 Km² de superficie, factor que se compara favorablemente con 113 que corresponde al promedio del País, los caminos rurales se han desarrollado últimamente , beneficiando a los municipios más alejados de las concentraciones urbanas importantes como Melchor Ocampo, el Salvador Mazapil y Valparaíso, entre otros.



SEMOCLOSA

ARQ. J. ANTONIO RAMIREZ DOMINGUEZ
ARQ. ENRIQUE GUTIERREZ MORALES
ARQ. ALI CRUZ MARTINEZ

T E S I S P R O F E S I O N A L

PLAN DE DESARROLLO TURISTICO ZACATECAS




ALUMNO:

VICTOR FCO. VAZQUEZ NEGRETE

Las comunicaciones por Carreteras Federales son:

- A 613 Km. de México D.F. por las 45 y 57
- A 347 Km. de Guadalajara por la 54
- A 386 Km. de Torreón por las 45 y 49
- A 290 Km. de Durango por las 45 y 49
- A 197 Km. de San Luis Potosí por la 49
- A 135 Km. de Aguascalientes por las 45 y 49
- A 365 Km. de Saltillo

La red ferroviaria comprende 671 Km. (2.6% del total Nacional); la entidad cuenta con 9.2 km/ 1,000 Km² de superficie con lo que se ubica por debajo del promedio nacional, que registra el 13.2 Km.



SIMBOLOGIA

ALUMNO:

VICTOR FCO. VAZQUEZ NEGRETE

ARQ. J. ANTONIO RAMIREZ DOMINGUEZ
ARQ. ENRIQUE GUTIERREZ MORALES
ARQ. ALI CRUZ MARTINEZ

T E S I S P R O F E S I O N A L

PLAN DE DESARROLLO TURISTICO ZACATECAS



Existe un aeropuerto de servicio nacional en la Ciudad de zacatecas que moviliza al 0.3% del total de pasajeros que utilizan este medio en el País; hay otro aeropuerto en Sombrerete y 30 aeropistas locales; el de Zacatecas cuenta con dos vuelos diarios México - Zacatecas - Tijuana - Zacatecas - México, además de vuelos extra en época de Feria de zacatecas; recién se autorizó un vuelo Zacatecas - Los Angeles - Zacatecas.

Las líneas de autotransporte federal que tienen corridas diarias a Zacatecas son:

- * Omnibus de México
- * Transportes Chihuahuenses
- * Transportes Estrella Blanca
- * Camiones de los Altos
- * Transporte del Norte de Sonora



SUMARIO:

ARQ. J. ANTONIO RAMIREZ DOMINGUEZ
ARQ. ENRIQUE GUTIERREZ MORALES
ARQ. ALI CRUZ MARTINEZ

T E S I S P R O F E S I O N A L

PLAN DE DESARROLLO TURISTICO · ZACATECAS

ALUMNO:

VICTOR FCO. VAZQUEZ NEGRETE



PRINCIPALES INDICACIONES DE LAS VIAS DE COMUNICACION EN ZACATECAS, 1984.

CARRETERA


* Longitud de la red en Kms.	9,650.0
Pavimentada	1,687.0
Terraceria	777.0
revestida	7,186.0
Por c/ 100 km2 de superficie	131.7

VEHICULOS REGISTRADOS POR TIPO

* Automoviles	28,700.0
* Camiones p/carga	38,221.0
* Camiones p/pasaje	718.0



ZACATECAS



ARG. J. ANTONIO RAMIREZ DOMINGUEZ
ARG. ENRIQUE GUTIERREZ MORALES
ARG. ALI CRUZ MARTINEZ

T E S I S P R O F E S I O N A L

PLAN DE DESARROLLO TURISTICO
ZACATECAS



ALUMNO:

VICTOR FCO. VAZQUEZ NEGRETE

FERROVIARIA

* Longitud de la red en kms.	671.0
* Por c/ 1000 km2 de superficie	9.2
* Movimiento de carga. (ton)	295,931.0
Recibida	162,296.0
Enviada	133,635.0

AREA

* Aeropuertos	1.0
---------------	-----

MOVIMIENTO DE VUELOS

* Nacional	3,970.0
* Internacional	—
* Movimiento de Pasajeros	100,596.0



SEMOCOM

ARQ. J. ANTONIO RAMIREZ DOMINGUEZ
ARQ. ENRIQUE GUTIERREZ MORALES
ARQ. ALI CRUZ MARTINEZ



Y E S I S P R O F E S I O N A L

PLAN DE DESARROLLO TURISTICO · ZACATECAS

ALUMNO:

VICTOR FCO. VAZQUEZ NEGRETE

El parque vehicular que se encuentra registrado en la entidad es de 58,776 unidades; su composición por tipo de vehículo es: automóviles con el 40.0%, camiones de pasajeros con 1.0%, camiones de carga 55.0% y motocicletas el 4% a nivel municipal se compone de Zacatecas el 17.0%, Fresnillo el 8.0%, Juchipila el 7.0% Guadalupe el 7.0% y Jerez el 6.0%

TELECOMUNICACIONES

Zacatecas cuenta con estaciones terrestres, transmisoras y repetidoras de microondas dependientes de las gerencias regionales de León-Gto y de Torreón-Coahuila a través de las cuales Teléfonos de México tiene en servicio 20,884 aparatos para 11,654 suscriptores en 83 localidades; el telégrafo cubre 88 localidades beneficiando a 463,214 habitantes.



SÍMBOLO:

ALUMNO:

VICTOR FCO. VAZQUEZ NEGRETE

ARQ. J. ANTONIO RAMIREZ DOMINGUEZ
ARQ. ENRIQUE GUTIERREZ MORALES
ARQ. ALI CRUZ MARTINEZ

T E S I S P R O F E S I O N A L

PLAN DE DESARROLLO TURISTICO ZACATECAS



Existe una pérdida en importancia de los medios tradicionales (Correos y Telégrafos) en comparación con un aumento considerable en oficinas y volumen de comunicación con Teléfono, Telex.

La entidad cuenta con más habitantes por aparato telefónico de servicio público (32.6%) que el promedio Nacional (11.0%); la cobertura de la radiodifusión de amplitud modulada abarca el 56.% de la superficie estatal y la televisión el 53.% del territorio. Existe 13 estaciones de AM en tanto que de T.V. son 10, mientras que a nivel nacional son 407.

Existe 164 oficinas de Correos de las que 34 son administraciones, una sucursal y 129 agencias con lo que se beneficia a 568,678 habitantes (45.2% de la población estatal) además de ser el medio de comunicaciones más utilizado por su bajo costo.



SÍMBOLO:

ALUMNO:

VICTOR FCO. VAZQUEZ NEGRETE

ARG. J. ANTONIO RAMIREZ DOMINGUEZ
ARG. ENRIQUE GUTIERREZ MORALES
ARG. ALI CRUZ MARTINEZ

T E S I S P R O F E S I O N A L

PLAN DE DESARROLLO TURISTICO · ZACATECAS



ALMACENAMIENTO


La entidad cuenta con 541 bodegas para una capacidad de 238 mil toneladas; del total de almacenes, 89% son oficiales y el resto particulares. A nivel Municipal, las bodegas se encuentran en Fresnillo (16.8%), Sombrerete (13.5%) Rio Grande (11.3%), Miguel Auza (10.4%) Juan Aldama (2.2%) y Jerez (6.0%) que en conjunto reúne el 65% del total de almacenes del estado, con capacidad para 106,000 toneladas.

GEOGRAFIA ECONOMICA


La acumulación de la población en la zona de los Valles es notable; Zacatecas, Fresnillo y Jerez se encuentran en estas zonas; dos actividades económicas de importancia fundamental como son Minería y Agricultura de temporal, también se



SIMBOLOGIA



ARQ. J. ANTONIO RAMIREZ DOMINGUEZ
ARQ. ENRIQUE GUTIERREZ MORALES
ARQ. ALI CRUZ MARTINEZ



I E S I S P R O F E S I O N A L

PLAN DE DESARROLLO TURISTICO ZACATECAS

ALVARO



VICTOR FCO. VAZQUEZ NEGRETE

encuentran a lo largo de esta franja; la población se dispersa y disminuye su densidad hacia el Altiplano seco y las Zonas de Sierra.

FINANCIAMIENTO BANCARIO

La Ciudad de Zacatecas absorbe el 24% de la captación de la entidad, Fresnillo el 15% y Jerez el 9.4%; el resto de las localidades se lleva el 5.1% restante.

El crédito de prioridad a las actividades primarias que tienen una participación de 44.6%, el comercio con 29.5%, la Industria Energética 0.3% para el año de 1984.



SECRETARÍA

ARQ. J. ANTONIO RAMIREZ DOMINGUEZ
ARQ. ENRIQUE GUTIERREZ MORALES
ARQ. AUI CRUZ MARTINEZ



I E S I S P R O F E S I O N A L

PLAN DE DESARROLLO TURISTICO ZACATECAS

AUTOMO:

VICTOR FCO. VAZQUEZ NEGRETE

PEA, PEI Y FACTOR DE DEPENDENCIA, 1985

INDICADOR	ZACATECAS	%	NACIONAL	%
Población de 12 años y más	693.451	100	43'346,993	100
PEA	300,963	43.4	22'066,084	50.9
HOMBRES	249,867	83.0	15'924,806	72.2
MUJERES	51,096	17.0	6'141,278	27.8
PEI	392,488	56.6	21'280,909	49.1
FACTOR DE DEPENDENCIA (Población total PEA)	2.78		2.03	--



SIMBOLOGIA

FUENTE:
I.N.E.G.I.
X CENSO GENERAL DE
POBLACION Y VIVIENDA,
RESUMEN GENERAL
ABREVIADO

ARG. J. ANTONIO RAMIREZ DOMINGUEZ
ARG. ENRIQUE GUTIERREZ MORALES
ARG. ALI CRUZ MARTINEZ



T E S I S P R O F E S I O N A L

PLAN DE DESARROLLO TURISTICO
ZACATECAS

ALABADO:

VICTOR FCO. VAZQUEZ NEGRETE

INDICADORES DEL NIVEL DE VIDA DE LA POBLACION

I N D I C A D O R E S

ZACATECAS

NACIONAL

INGRESOS

* TASA DE PEA C/INGRESOS MENSUALES A SALARIO MIN.	35.8	25.3
* TASA DE PEA CUENDO ECIBE INGRESOS	39.8	19.7

EDUCACION

* TASA ANALFABETISMO POBLACION 10 AÑOS Y MAS	12.7	15.1
* TASA POBLACION 15 AÑOS Y MAS SIN RESTRICCION	17.5	14.0
* TASA POBLACION 15 AÑOS Y MAS C/PRIMARIA INCOMPLETA	47.2	27.2
* TASA POBLACION 6-4 AÑOS QUE NO ASISTE A LA ESCUELA	27.5	27.2
* TASA POBLACION 18 AÑOS Y MAS S/SECUNDARIA	84.7	62.8

VIVIENDA

* TASA DE VIVIENDAS C/PISO DE TIERRA	32.5	26.4
* TASA DE VIVIENDAS S/AGUA ENTUBADA	41.8	28.4
* TASA DE VIVIENDAS S/TUBERIA DRENAJE	70.3	42.8

ALIMENTACION

* HUEVO	42.4	33.6
---------	------	------



SIMBOLO:

FUENTE:

I.N.E.G.I.

X CENSO GENERAL DE POBLACION Y VIVIENDA, REGISTROS ADMINISTRATIVOS.

SECRETARIA DE SALUD Y ASISTENCIA, BOLETIN DE INFORMACION ESTADISTICA

ARG. J. ANTONIO RAMIREZ DOMINGUEZ
ARG. ENRIQUE GUTIERREZ MORALES
ARG. ALI CRUZ MARTINEZ



T E S I S P R O F E S I O N A L

PLAN DE DESARROLLO TURISTICO
ZACATECAS

ALUMNO:

VICTOR FCO. VAZQUEZ NEGRETE

I N D I C A D O R E S

ZACATECAS

NACIONAL

VIVIENDA

* TASA DE VIEVIENDAS S/ENERGIA ELECTRICA	38.8	21.8
* TASA DE VIVIENDASN UN SOLOCUARTO	22.7	29.9

SALUD..

* TASA BRUTA MORTALIDAD (C/1000 HABITANTES)	5.7	6.5
* TASA MORTALIDAD INFANTIL (C/1000 HABITANTES)	44.2	38.8
* HABITANTES POR MEDICO (CIENTOS)	42.4	14.7
* HABITANTES POR UNIDAD MEDICA (MILES)	5.1	8.0
* HABITANTES POR CAMA HOSPITALITARIA (CIENTOS)	12.1	8.6

EMPLEO

* TASA PEA QUE LABORA HASTA 32 HRS/SEMANA	13.9	15.1
---	------	------

ALIMENTACION

* TASA POBLACION 5 AROS YMENDS QUE CONSUME LOS SIGUEINTES ALIMENTOS 3 O MENOS DIAS/SEMANA	CARNE LECHE	31.1 26.1	61.1 20.8
---	----------------	--------------	--------------



SIMBOLOGIA

ARQ. J. ANTONIO RAMIREZ DOMINGUEZ
ARQ. ENRIQUE GUTIERREZ MORALES
ARQ. ADI CRUZ MARTINEZ



T E S I S P R O F E S I O N A L

PLAN DE DESARROLLO TURISTICO
ZACATECAS

ALUMNO:

VICTOR FCO. VAZQUEZ NEGRETE


CLIMA

Posee semiseco templado con lluvias en verano; se caracteriza por sus temperaturas extremosas que ocurren en mayo, cuyos valores fluctúan entre 35° y 40° C; las mínimas; en enero, varían entre 10° y 0° C siendo la media anual entre 14.1° y 15.8°, además, hay una gran sequedad en el ambiente.

La precipitación al año varía entre 372 y 453 mm. concentrándose en julio y agosto con un promedio de 75 a 113 mm; los meses más secos son febrero, marzo y abril con precipitación inferior a los 5mm; el porcentaje de precipitación invernal varía del 5% al 10.2% del total anual.


Por la escasa precipitación en el estado, no existen corrientes superficiales de importancia y sin embargo.8 Km. al Sureste de la Capital, se localiza la presa Pedernalillo que tiene una capacidad de 7.0 millones m3. de agua.

ARQ. J. ANTONIO RAMÍREZ DOMÍNGUEZ
ARQ. ENRIQUE GUTIÉRREZ MORALES
ARQ. ALI CRUZ MARTÍNEZ



T E S I S P R O F E S I O N A L

PLAN DE DESARROLLO TURÍSTICO ZACATECAS



SÍMBOLO:

ALUMNO:

VICTOR FCO. VAZQUEZ NEGRETE

SECRETARÍA DE AGRICULTURA Y GANADERÍA
DIRECCIÓN GENERAL DE GEOGRAFÍA Y METEOROLOGÍA

NOTAS CLIMATOLÓGICAS

ESTACION CLAVE 31-0046 JUAREZ DE GARCÍA SALINAS, NUEVO, ZAC.

LATITUD (N) 23-39

LONGITUD (W) 103-00

ALTITUD 2027 MTRS

ORG. S.A.M.

PERIODO NORMAL DE DATOS DESDE 1941 A 1960

P A R A R E V E R D S	ENE	FEB	MAR	ABR	MAY	JUN	JUL	AGO	SEP	OCT	NOV	DIC	ANUAL	
TEMPERATURAS														
MARIMA ESTERNA														
-FICHA (EST/ANO)														
PROMEDIO DE MARIMA														
MEJA														
MINIMA ESTERNA														
-FICHA (EST/ANO)														
CICLACION														
PRECIPITACION														
TOTAL	20	14.5	9.2	7.2	7.7	12.0	25.6	97.0	95.1	73.9	25.2	6.2	17.9	416.7
ANILIA	20	136.3	18.7	113.0	18.3	66.0	133.0	227.0	204.0	137.0	76.0	27.0	60.3	221.0
-FICHA (MM)														
MEJIA DEL MES EN 24 HRS.	20	67	63	68	65	68	63	68	63	65	66	62	63	67.00
-FICHA (EST/ANO)														
MINIMA	20	33.0	16.0	26.0	33.0	25.0	43.0	30.0	42.0	32.0	26.0	20.0	27.0	36.0
-FICHA (MM)														
MEJIA	20	0.0	0.0	0.0	0.0	0.0	0.0	0.0	0.0	0.0	0.0	0.0	0.0	0.0
-FICHA (MM)														
EVAPORACION														
VISIBILIDAD DOMINANTE														
10	0	0	0	0	0	0	0	0	0	0	0	0	0	0
FRECUENCIA DE ELEMENTOS Y FENOMENOS ESPECIALES														
NUM. DIAS CON LLUVIAS SUAVES.	20	1.50	0.77	0.43	0.95	2.60	6.00	10.66	10.00	8.31	9.21	1.15	2.22	68.78
NUM. DIAS CON LLUVIAS TIEMPO.	20	1.13	0.00	0.25	0.25	0.65	2.10	2.00	2.00	1.93	1.10	0.21	0.61	14.11
NUM. DIAS DESPESAJADOS	20	26.57	23.11	24.00	22.00	27.65	23.10	20.00	19.70	20.00	27.11	14.23	20.07	
NUM. DIAS DE NIEBLA SUAVES	20	2.00	1.90	0.21	0.25	1.15	1.03	2.20	4.10	3.22	2.05	1.38	1.00	22.07
NUM. DIAS DE NIEBLA SUAVES	20	2.00	1.77	1.18	1.05	2.10	2.00	1.10	2.20	3.04	2.00	1.90	2.00	41.87
NUM. DIAS CON NIEBLA	20	0.00	0.00	0.00	0.00	0.00	0.00	0.00	0.19	0.22	0.00	0.00	0.00	0.41
NUM. DIAS CON NIEBLA	20	0.00	0.00	0.00	0.00	0.00	0.00	0.00	0.04	0.04	0.00	0.00	0.00	0.22
NUM. DIAS CON NIEBLA	20	0.11	2.22	0.41	0.10	0.00	0.00	0.00	0.00	0.00	0.04	0.03	0.01	12.90
NUM. DIAS CON NIEBLA	20	0.00	0.00	0.00	0.00	0.10	0.41	0.00	0.47	0.00	0.00	0.00	0.00	1.00
NUM. DIAS CON NIEBLA	20	0.00	0.11	0.00	0.00	0.00	0.00	0.00	0.00	0.00	0.00	0.00	0.11	0.17
NUM. DIAS CON NIEBLA	20	0.00	0.00	0.00	0.00	0.00	0.00	0.00	0.00	0.00	0.00	0.00	0.00	0.10



SIMBOLOGIA:

--

ARQ. J. ANTONIO RAMIREZ DOMINGUEZ
ARQ. ENRIQUE GUTIERREZ MORALES
ARQ. ALI CRUZ MARTINEZ



T E S I S P R O F E S I O N A L

PLAN DE DESARROLLO TURISTICO ZACATECAS

AUTORA:

VICTOR FCO. VAZQUEZ NEGRETE

HIDROLOGIA

La mayor parte de las corrientes fluviales en la entidad, nacen en la zona serrana; la Sierra presenta el principal parteaguas y su ubicación al poniente determina el hecho de que la mayor parte de la precipitación que cae sobre esta región fluya hacia el Sur a lo largo de los Valles de Juchipila, Valparaíso y Jerez.

Acerca del balance de agua, las zonas de los valles presentan condiciones medias de humedad entre la Sierra y el Altiplano propiamente dicho; tiene un déficit de 300-500 mm. de agua anuales lo que permite el desarrollo de la Agricultura de temporal con poco riego, salvo en las zonas más secas, cerca del Altiplano. El suelo se encuentra húmedo en año promedio, durante cuatro meses continuos que suelen ser de julio a octubre o de agosto a noviembre.



SIMBOLOGIA:


ALUMNO:

VICTOR FCO. VAZQUEZ NEGRETE

ARQ. J. ANTONIO RAMÍREZ DOMÍNGUEZ
ARQ. ENRIQUE GUTIÉRREZ MORALES
ARQ. AÚ CRUZ MARTÍNEZ

T E S I S P R O F E S I O N A L

PLAN DE DESARROLLO TURISTICO ZACATECAS



Las otras dos grandes regiones son la Sierra en donde el déficit de agua es de 100-250 mm. anuales con suelo húmedo de 5 a 9 meses (julio a noviembre y hasta marzo o abril del año siguiente). En el altiplano el suelo permanece húmedo menos de 4 meses y su déficit de agua es de 500-800 mm. anuales.

GEOLOGIA

En el estado de Zacatecas existen rocas de los tipos fundamentales como son ígneas, sedimentarias y metamórficas cuyas edades de formación van desde el triásico hasta el reciente; afloran rocas ígneas extrosivas ácidas asociadas con rocas sedimentarias marinas carbonatadas (calizas), calísticos, sedimentos clásicos continentales rocas ígneas intrusivas ácidas e intermedias, basaltos con estructuras volcánicas y derrames lávicos, depósitos aluviales que rellenan los valles y suelos residuales producto de la intemperie sobre las rocas ígneas.




SÍMBOLO:

FUENTE: (-)

Monografía de
Zacatecas PP 28 - 30
Miguel de la M.

ARQ. J. ANTONIO RAMÍREZ DOMÍNGUEZ
ARQ. ENRIQUE GUTIÉRREZ MORALES
ARQ. ALI CRUZ MARTÍNEZ



T E S I S P R O F E S I O N A L

PLAN DE DESARROLLO TURÍSTICO ZACATECAS

ALUMNO:

VICTOR FCO. VAZQUEZ NEGRETE

Existen varios cuerpos intrusivos de tipo diorítico y grano diorítico que afectaron a las rocas mesozoicas provocando algunas mineralizaciones (oro, plata, plomo y zinc).

OROGRAFIA *

Zacatecas ocupa parte de 3 regiones fisiográficas:

a) Sierra Madre Oriental es accidentada con elevaciones de 2500 mts. y con serranías orientadas en dos direcciones, Noroeste-Sureste como son Sombrerete, Fresnillo, Chalchihuites y Valparaiso; con rumbo Noreste-Suroeste, Morones, Jerez, Nochistlán, Frió y Zacatecas.



SÍMBOLO:

ARQ. J. ANTONIO RAMÍREZ DOMÍNGUEZ
ARQ. ENRIQUE GUTIÉRREZ MORALES
ARQ. ALI CRUZ MARTÍNEZ

T E S I S P R O F E S I O N A L

PLAN DE DESARROLLO TURÍSTICO ZACATECAS



ALUMNO:


VICTOR FCO. VAZQUEZ NEGRETE

b) Mesa Central dominada por llanuras, serranías divididas discontinuas, bajas y alargadas, con suelos poco profundos en los que hay caliche; en algunos bolgones, como calera, los suelos son profundos y existen importantes mantos acuíferos.

c) Sierra Madrè Oriental en la que destacan las Sierras Transversales que son angostas, altas y alargadas como son Rocamonte, Cedros, Mazapil Candelaria y Ahuichila que tiene bolsones intermedios y angostos con aguas subterráneas y suelos salitrosos (mapa adjunto).



SÍMBOLOS:



ARQ. J. ANTONIO RAMÍREZ DOMÍNGUEZ
ARQ. ENRIQUE GUTIÉRREZ MORALES
ARQ. AJÍ CRUZ MARTÍNEZ



T E S I S P R O F E S I O N A L

PLAN DE DESARROLLO TURÍSTICO ZACATECAS

ALMAO:

VICTOR FCO. VAZQUEZ NEGRETE

TURISMO

La evolución de la capacidad hotelera de Zacatecas observó un estancamiento de 1980-1985 dado que sólo creció 0.8% al pasar de 800 a 824 cuartos; al año siguiente creció hasta 864, es decir, aumento el 4.85% y para 1988 ya contaba con 788 cuartos.

En 1980 el índice de ocupación fue de 57.8% en promedio; a partir de 1984 se registro un repunte en la actividad turística y en 1988 alcanzó el 80%, palpable en el hospedaje; el segundo semestre del año es el indicador en el alojamiento pues a partir de julio comienzan las vacaciones escolares y en septiembre hay varias festividades, entre las que sobresalen además de las fiestas patrias, la Feria Nacional con duración de 2 semanas, la Virgen del Patrocinio, la tradicional morusma, guerra entre moros y cristianos.

ARQ. J. ANTONIO RAMIREZ DOMINGUEZ
ARQ. ENRIQUE GUTIERREZ MORALES
ARQ. AUI CRUZ MARTINEZ



I E S I S P R O F E S I O N A L

PLAN DE DESARROLLO TURISTICO · ZACATECAS


ALMO:

VICTOR FCO. VAZQUEZ NEGRETE



Los visitantes de origen nacional son el principal segmento del mercado ya que representan el 92.89% del total, siendo el mayor volumen hombres de negocios y comerciantes de paso; el 7.11% restante procede del exterior siendo su principal motivación la cultura y recreación, sobre todo la obra de arquitectura civil y religiosa; los museos que exhiben muestras permanentes de Arte Pictórico, Escultórico y Artesanal.

De la mayoría de visitantes nacionales, el D.F. aporta el 38.7%, Jalisco el 10.72% y 6.64% de Nuevo León; los extranjeros proceden de E.E.U.U. con 48.2% ya que en el invierno se registran grandes heladas por allá y el clima aquí es más benigno; ayuda la diferencia peso-dolar para que Zacatecas sea una oportunidad atractiva para quien desee visitarlo.



SECRETARIA

ALFARO:

VICTOR FCO. VAZQUEZ NEGRETE

ARQ. J. ANTONIO RAMIREZ DOMINGUEZ
ARQ. ENRIQUE GUTIERREZ MORALES
ARQ. ALI CRUZ MARTINEZ


T E S I S P R O F E S I O N A L

PLAN DE DESARROLLO TURISTICO
ZACATECAS



En 1985 se registra un aumento de 16.4% respecto al año anterior, con 149,700 turistas registrados; esto es debido a la promoción realizada por los dueños de hoteles y a partir de entonces el crecimiento ha ido en aumento de forma sostenida con un promedio anual de 16% hasta alcanzar la cifra de 274,771 visitantes en 1988.

El medio de transporte más utilizado es el automóvil con el 62.4%, el autobús es ocupado por el 23.0% de los turistas; el tiempo de estadía va de 1 a 3 días con el 23%; el 33% y el 19% respectivamente; los hoteles con mayor demanda de ocupación son los de 4 estrellas con el 33.6%, los de 3 estrellas con el 33.6% y el de 2 estrellas con el 8.4%, de lo cual se deduce que el nivel social de los visitantes es de clase media alta y con una edad que fluctúa entre los 30 y 40 años predominantemente.



SUBCOPIA

ALLARNO

VICTOR FCO. VAZQUEZ NEGRETE

ARQ. J. ANTONIO RAMIREZ DOMINGUEZ
 ARQ. ENRIQUE GUTIERREZ MORALES
 ARQ. AUI CRUZ MARTINEZ



T E S I S P R O F E S I O N A L

PLAN DE DESARROLLO TURISTICO
ZACATECAS


ACTIVIDAD TURISTICA, 1986

VISITANTES

	No. HAB.	OCUPACION	MILES
E N E R O	684	46.2	10.2 NALES. 0.5 EXTR.
F E B R E R O	684	44.2	7.7 " 0.3 "
M A R Z O	684	49.1	11.8 " 0.3 "

VISITANTES A SITIOS ADMINISTRATIVOS POR EL INAH, 1983 - 1985

	NACIONALES	EXTRAJEROS
MUSEOS	6,722	6,736
ZONAS ARQUEOLOGICAS	981	1,845
SITIOS DE INTERES CULTURAL	3,165	5780



SIMBOLO:

FUENTE:
SECRETARIA DE TURISMO
ESTADISTICAS BASICAS DE
LA ACTIVIDAD TURISTICA,
1985.

ARQ. J. ANTONIO RAMIREZ DOMINGUEZ
ARQ. ENRIQUE GUTIERREZ MORALES
ARQ. ALI CRUZ MARTINEZ

T E S I S P R O F E S I O N A L

PLAN DE DESARROLLO TURISTICO
ZACATECAS




ALFARO:

VICTOR FCO. VAZQUEZ NEGRETE

OFERTA DE HOSPEDAJE

CATEGORIA	ZACATECAS	%	NACIONAL	%
ESTABLECIMIENTOS CUARTOS	106 2,687	100.0 100.0	6,761 300,500	100.0 100.0
OFERTA EXTRAHOTELERIA TEMPORAL	-	-	- 30,000	- 10.0
GRAN TURISMO ESTABLECIMIENTOS	-	-	26 10,363	0.4 3.4
5 ESTRELLAS ESTABLECIMIENTOS	-	-	104 22,938	1.5 7.6



SECTUR

ARQ. J. ANTONIO RAMIREZ DOMINGUEZ
ARQ. ENRIQUE GUTIERREZ MORALES
ARQ. ALI CRUZ MARTINEZ

T E S I S P R O F E S I O N A L

PLAN DE DESARROLLO TURISTICO
ZACATECAS

ALUMNO:

VICTOR FCO. VAZQUEZ NEGRETE




OFERTA DE HOSPEDAJE

CATEGORIA	ZACATECAS	%	NACIONAL	%
4 ESTRELLAS ESTABLECIMIENTOS CUARTOS	4 339	3.8 12.6	415 413,891	6.1 14.6
3 ESTRELLAS ESTABLECIMIENTOS CUARTOS	8 423	7.5 15.7	931 52,746	13.8 17.6
2 ESTRELLAS ESTABLECIMIENTOS CUARTOS	15 431	14.1 16.0	1,295 46,013	19.2 15.3
1 ESTRELLA ESTABLECIMIENTOS CUARTOS	22 493	20.8 18.4	1,850 50,459	27.4 16.8



SIMBOLISMO:



ARQ. J. ANTONIO RAMIREZ DOMINGUEZ
ARQ. ENRIQUE GUTIERREZ MORALES
ARQ. ALI CRUZ MARTINEZ

T E S I S P R O F E S I O N A L

PLAN DE DESARROLLO TURISTICO
ZACATECAS



ALUMNO:

VICTOR FCO. VAZQUEZ NEGRETE

OFERTA DE HOSPEDAJE

CATEGORIA	ZACATECAS	%	NACIONAL	%
CLASE ECONOMICA	57	53.8	1,462	21.6
ESTABLECIMIENTOS	1,001	37.8	29,078	9.7
CUARTOS				
SIN CLASIFICACION	-	-	678	10.0
ESTABLECIMIENTOS	-	-	15,012	5.0
CUARTOS				
OTROS *				
TRAILER PARK				
ESTABLECIMIENTOS	-	-	104	-
ESPACIOS	-	-	8,608	-
BALNEARIOS	6	-	490	-

* NO SE CONSIDERAN EN TOTAL



SEMOLCOM

FUENTE:
SECRETARIA DE TURISMO
ESTADISTICA BASICA DE
LA ACTIVIDAD TURISTICA
1985 .

ARG. J. ANTONIO RAMIREZ DOMINGUEZ
ARG. ENRIQUE GUTIERREZ MORALES
ARG. ALI CRUZ MARTINEZ

T E S I S P R O F E S I O N A L

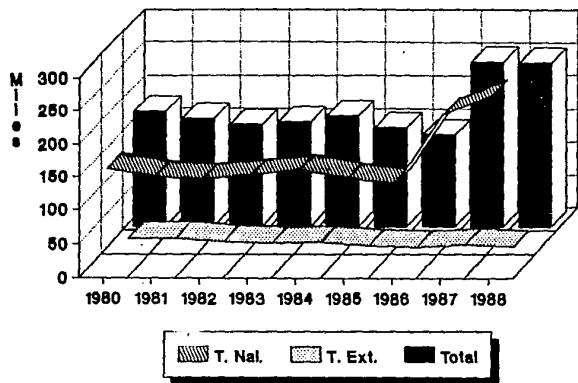
PLAN DE DESARROLLO TURISTICO
ZACATECAS



ALFARO:

VICTOR FCO. VAZQUEZ NEGRETE

ESTIMACION DE VISITANTES, QUE SE HOSPEDARAN EN HOTELES DE ZACATECAS, ZAC



TURISTAS (MILES)

AÑO	NAL	EXT	TOTAL	% VARIACION
1980	156.9	17.4	174.3	
1981	144.9	17.9	162.8	-6.6
1982	140.8	13.3	154.1	-5.3
1983	147.4	11.0	158.4	2.8
1984	155.6	11.9	167.5	5.7
1985	142.6	7.1	149.7	-10.6
1986	134.7	4.5	139.2	7.0
1987	240.6	8.5	249.1	78.9
1988	269.3	5.4	274.7	10.28

FUENTE: ESTUDIO
SOBRE LA ACTUALI-
DAD TURISTICA EN
ZACATECAS, ZAC.

COORDINACION
GENERAL DE POLI-
TICA TURISTICA.
SECTOR

DEPARTAMENTO DE
PLANEACION

DIRECCION DE
TURISMO EN ZAC.

ARQ. J. ANTONIO RAMIREZ DOMINGUEZ
ARQ. ENRIQUE GUTIERREZ MORALES
ARQ. ALI CRUZ MARTINEZ

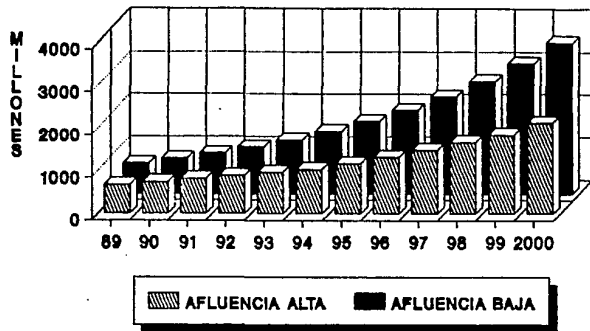
T E S I S P R O F E S I O N A L

PLAN DE DESARROLLO TURISTICO ZACATECAS

ALFARO:


VICTOR FCO. VAZQUEZ NEGRETE

AFLUENCIA DE TURISMO ESTADO DE ZACATECAS (1989-2000)



PROYECCION A FUTURO

AÑO	PROYECCION BAJA	PROYECCION ALTA
1989	677,542	689,192
1990	749,499	799,463
1991	821,338	927,337
1992	893,236	1'075,717
1993	965,133	1'247,823
1994	1'037,031	1'447,485
1995	1'170,109	1'679,083
1996	1'319,883	1'947,736
1997	1'488,828	2'259,374
1998	1'679,398	2'620,874
1999	1'854,361	3'040,213
2000	2'135,840	3'256,648



CIMBOLOMA

FUENTE:

SECRETARIA DE
TURISMO
ESTADO DE
ZACATECAS

ARQ. J. ANTONIO RAMIREZ DOMINGUEZ
ARQ. ENRIQUE GUTIERREZ MORALES
ARQ. ALI CRUZ MARTINEZ

T E S I S P R O F E S I O N A L

PLAN DE DESARROLLO TURISTICO
ZACATECAS



AUNDO:


VICTOR FCO. VAZQUEZ NEGRETE

II- LA ZONA DE ESTUDIO

I- MEDIO FISICO NATURAL

El Municipio de Jerez de García Salinas se localiza en la porción Centro-Sur del Estado de Zacatecas; limita al Norte con los Municipios de Fresnillo y Calera, al Sur con Tepetongo y Villanueva, al Oriente con Zacatecas y al Occidente con Susticacán y Valparaiso.

Las coordenadas extremas son 22°30'00" y 22°55'25" Latitud Norte, 102°26'34" y 103°14'52" Longitud Oeste; ocupa una extensión de 812.78 Km² y la cabecera Municipal se encuentran a 2,000 MSNM con una superficie de 7.17 Km².



ARQ. J. ANTONIO RAMÍREZ DOMÍNGUEZ
ARQ. ENRIQUE GUTIÉRREZ MORALES
ARQ. ALÍ CRUZ MARTÍNEZ



T E S I S P R O F E S I O N A L

PLAN DE DESARROLLO TURÍSTICO ZACATECAS

AUTORO:

VICTOR FCO. VAZQUEZ NEGRETE

En población, el Municipio crece poco acelerado (se duplica la población casi 20 años).

EDAFOLOGIA

Se encuentran tres tipos de Suelo:

- 1) Zonas con alto rango de pendiente que es el regozol mezclado con litosol eútrico; son suelos someros, sostienen una vegetación natural que debe ser conservada.
- 2) Feozen Háptico que presenta una acumulación importante de materia orgánica y los nutrientes necesarios para el desarrollo de sistemas productivos y se localiza en el Valle del Río Boca del Tesorero.



UNIVERSIDAD


ARQ. J. ANTONIO RAMIREZ DOMINGUEZ
ARQ. ENRIQUE GUTIERREZ MORALES
ARQ. ALI CRUZ MARTINEZ

T E S I S P R O F E S I O N A L

PLAN DE DESARROLLO TURISTICO ZACATECAS

ALUMNO:

VICTOR FCO. VAZQUEZ NEGRETE



3) Castañozem Tuvico que se encuentra en la zona Piedemonte y que por sus características físicas es poco productivo y susceptible a la erosión.

En el caso de los suelos aptos par las actividades productivas, se deben de utilizar practicas adecuadas para optimizar la producción y evitar los procesos erosivos.

GEOLOGIA

Existe un predominio de rocas igneas extrusivas; se localizan al poniente, en la sierra de las Candelas y en las áreas montañosas al oriente; este tipo de rocas no se considera importante como potencial minero; sostienen vegetación natural y poca susceptibilidad a la erosión



SUBCLOGIA:

ALUMNO:

VICTOR FCO. VAZQUEZ NEGRETE

ARQ. J. ANTONIO RAMIREZ DOMINGUEZ
ARQ. ENRIQUE GUTIERREZ MORALES
ARQ. ALI CRUZ MARTINEZ

T E S I S P R O F E S I O N A L

PLAN DE DESARROLLO TURISTICO ZACATECAS



Las rocas sedimentarias se localizan en el Valle del Rio Boca del tesorero como suelos del cuaternario, en los alrededores de Miguel Hidalgo y al Oriente de Palmas Altas, como conglomerados del terciario; este tipo de rocas son favorables para el desarrollo de las actividades agropecuarias.

Las características geológicas no presentan un potencial en cuanto a recursos de tipo extractivo; por otro lado, no presentan limitantes para el desarrollo de los asentamientos humanos.

GEOMORFOLOGIA

Las zonas accidentadas ocupan el 60% del Territorio; destacan al Poniente las Sierras de las Candelas y los Cardos; al Oriente se localiza una zona montañosa con dirección Noreste-Sureste en que sobresalen los cerros de La Cruz, La Mina,



SÍMBOLO:

ARQ. J. ANTONIO RAMÍREZ DOMÍNGUEZ
ARQ. ENRIQUE GUTIÉRREZ MORALES
ARQ. ALI CRUZ MARTÍNEZ



T E S I S P R O F E S I O N A L

PLAN DE DESARROLLO TURÍSTICO ZACATECAS

ALUMNO:

VÍCTOR FCO. VAZQUEZ NEGRETÉ

EL Coruco, La Mesa, Pachón y Ocotilla; al Suroriente de la cabecera municipal[al se localiza otra zona con elevaciones, son el Cerro, la Campana, el Mirador, el Rayo y el Gato.

El Piedemonte del área montañosa ocupa el 10% del Territorio Municipal, considerándose áreas semiplanas con restricciones de pendientes para las actividades agrícolas; las áreas planas están localizadas en el área central en el Valle del Río Boca del Tesorero que se amplía de Norte a Sur y que, por sus condiciones, permite el desarrollo de las actividades agropecuarias y los asentamientos humanos; como ejemplos, existen el Poblado de Miguel Hidalgo, el Durazno y la Cabecera Municipal.



UNIVERSIDAD

ARQ. J. ANTONIO RAMÍREZ DOMÍNGUEZ
ARQ. ENRIQUE GUTIÉRREZ MORALES
ARQ. ALI CRUZ MARTÍNEZ



T E S I S P R O F E S I O N A L

PLAN DE DESARROLLO TURÍSTICO · ZACATECAS

ALUMNO:

VICTOR FCO. VAZQUEZ NEGRETE

La importancia de los elementos topográficos es fundamental si se considera que ellos determinan el uso del suelo y el rendimiento de los sistemas productivos por lo que en este caso se debe aprovechar al máximo el Valle del Área central.

HIDROLOGIA

Los recursos hidrológicos del Municipio son diversos; destaca el Río Boca del tesorero que se forma de la unión del arroyo los lavaderos y el Río González; este último se alimenta de los arroyos estacionales que se derivan de la Sierra de las Candelas y al Sur recibe el nombre de Río Grande, atravesando la Ciudad de Jerez; más adelante confluyen con éste, los ríos Jomulco y el Mortero; en el Valle formado por este río se localizan una serie de cuerpos de agua como el Bordo, los Varejones, la Presa Rosales, Tanque Santa Rosa, Tanque el Ranchito, Bordo las Presillas, Bordo San Ignacio y Tanque el Salitre.



SUBROGRAMA:


AUTORA:

VICTOR FCO. VAZQUEZ NEGRETE

ARQ. J. ANTONIO RAMIREZ DOMINGUEZ
ARQ. ENRIQUE GUTIERREZ MORALES
ARQ. ALI CRUZ MARTINEZ

T E S I S P R O F E S I O N A L


PLAN DE DESARROLLO TURISTICO ZACATECAS



VEGETACION Y USO DEL SUELO

El desarrollo de las actividades económicas modifica la cubierta vegetal natural, por lo que es necesario impedir la acción de los procesos erosivos para lograr el equilibrio ecológico en el uso del suelo.

T I P O	SUPERFICIE	UBICACION
MATORRAL	224.5 KM2	NORORIENTE Y SUR DEL CARGADERO
PASTIZAL	94.4	ORIENTE DEL MUNICIPIO
BOSQUE	103.0	SIERRA DE LAS CANDELAS
AGRICOLA RIEGO	19.5	SUR DE NOGALES Y NORTE DE LA CD. DE JEREZ
AGRICOLA TEMPORAL	364.2	VALLE DEL RIO BOCA DEL TESORERO Y NORPONIENTE DEL MUNICIPIO
URBANO	7.17	



SECCION 1

ARQ. J. ANTONIO RAMIREZ DOMINGUEZ
ARQ. ENRIQUE GUTIERREZ MORALES
ARQ. ALI CRUZ MARTINEZ

T E S I S P R O F E S I O N A L

PLAN DE DESARROLLO TURISTICO · ZACATECAS



ALUMNO:

VICTOR FCO. VAZQUEZ NEGRETE

Aguas subterráneas.- Existe un área importante de recarga en los alrededores de la Ciudad de Jerez, el cual está siendo aprovechado por medio de pozos; el uso de éstas aguas debe hacerse en forma racional para evitar la sobre-explotación.

CLIMA

Las condiciones climatológicas son casi uniformes en todo el Municipio; predomina un clima semiseco templado con lluvias en verano; la precipitación es baja ya que tiene un promedio de 450 mm. anuales y la temperatura media anual es de 18°C; las Sierras de las Candelas y de los cardos difieren pues poseen un clima templado subhúmedo con lluvias en verano; las precipitaciones son más abundantes ya que alcanzan 700 mm. anuales y una temperatura media anual de 16°.



IMPRESORA:

ARG. J. ANTONIO RAMÍREZ DOMÍNGUEZ
ARG. ENRIQUE GUTIÉRREZ MORALES
ARG. ALI CRUZ MARTÍNEZ



T E S I S P R O F E S I O N A L

PLAN DE DESARROLLO TURÍSTICO · ZACATECAS

ALUMNO:

VICTOR FCO. VAZQUEZ NEGRETE

Estas características militan la producción agrícola de temporal y dificultan el abastecimiento de aguas superficiales a los asentamientos humanos, por lo que deben de considerarse las restricciones climáticas en la planeación futura de los mismos.

PATRIMONIO NATURAL Y PAISAJE

Los recursos naturales que poseen un atractivo apropiado para la recreación son los bosques del pino-encino, que se encuentran en las sierras de las Candelas y los Cardos; son ecosistemas poco alterados, razón por la cual se podría considerar como zona de reserva ecológica; asimismo, las áreas accidentadas del oriente, con cubierta vegetal típica de zonas desérticas constituyen parte del patrimonio natural que debe ser conservado como hábitat de la fauna silvestre, elemento del que depende el equilibrio ecológico; algunas especies se encuentran en peligro de extinción debido al crecimiento indiscriminado de ciertas actividades económicas.



UNIVERSIDAD NACIONAL AUTÓNOMA DE MÉXICO

ARQ. J. ANTONIO RAMÍREZ DOMÍNGUEZ
ARQ. ENRIQUE GUTIÉRREZ MORALES
ARQ. ALJ CRUZ MARTÍNEZ

T E S I S P R O F E S I O N A L

PLAN DE DESARROLLO TURÍSTICO ZACATECAS



ALUMNO:

VICTOR FCO. VAZQUEZ NEGRETE

Las extensiones de pastos naturales se encuentran dispersos en el territorio municipal y se aprovechen para la ganadería; aunque el índice de agostadero es bajo, se desarrollan el ganado vacuno y porcino, principalmente las actividades avícolas y la apicultura.

La minería está poco desarrollada y dispersa, siendo mínimos los beneficios que se obtienen de la misma.

La erosión provocada por los factores climáticos y actividades humanas ha propiciado la extensión del proceso de desertificación, dando lugar a la pérdida.




BIBLIOGRAFIA

ARG. J. ANTONIO RAMIREZ DOMINGUEZ
ARG. ENRIQUE GUTIERREZ MORALES
ARG. ALI CRUZ MARTINEZ

T E S I S P R O F E S I O N A L

PLAN DE DESARROLLO TURISTICO ZACATECAS



ALABND:

VICTOR FCO. VAZQUEZ NEGRETE

del suelo productivo, lo que significa una influencia negativa en el incremento de la productividad alimenticia, así como una pérdida irreparable del recurso suelo; la zona erosionada tiene una extensión de 110 Km², localizándose en el Valle del Río Boca del Tesorero, al Norte y Centro - Oriente del Municipio.

Otros elementos que han sido alterados, son el cauce del Río Grande, por contaminación y las áreas boscosas de la sierra de las Candelas, por deforestación.



SEBOLDBA:

ARG. J. ANTONIO RAMIREZ DOMINGUEZ
ARG. ENRIQUE GUTIERREZ MORALES
ARG. ALI CRUZ MARTINEZ

T E S I S P R O F E S I O N A L

PLAN DE DESARROLLO TURISTICO · ZACATECAS




ALABNO:

VICTOR FCO. VAZQUEZ NEGRETE

E R O S I O N

SUPERFICIE (KM2)

SUR PONIENTE DE ERMIADA GUADALUPE	6.5
ALREDEDOR DE JOMULQUILLO	21.0
ORIENTE DE PALMAS ALTAS	4.5
NORTE DE SAUZ DE ARRIBA	4.2
ALREDEDOR DE ERMITA DE LOS CORREAS	11.5
SUR DE SAN ISIDRO EL ALTO	8.0
ALREDEDOR DE NOGALES	5.5
ALREDEDOR DEL MAGUEYITO	14.5
NORTE DE VICENTE GUERRERO	5.5
ORIENTE DEL RIO BOCA DEL TESORERO	15.0
SUR DE JEREZ	5.5
SUR DE TETILLAS	4.0
SURORIENTE DE LUIS MOYA	5.0




TITULO:

ALUMNO:

ARG. J. ANTONIO RAMIREZ DOMINGUEZ
 ARG. ENRIQUE GUTIERREZ MORALES
 ARG. ALI CRUZ MARTINEZ

T E S I S P R O F E S I O N A L

PLAN DE DESARROLLO TURISTICO
 · ZACATECAS




ALUMNO:

VICTOR FCO. VAZQUEZ NEGRETE

El crecimiento demográfico acentúa la falta de vivienda y el ritmo de la industria de la construcción se ve frenado porque los materiales se encarecen por la especulación pues la mayoría de las veces provienen de otras entidades y el precio está condicionado por las distancias a los centros de producción; los materiales más utilizados son el adobe, ladrillo, piedra , cantera y con facilidad se obtiene arena de río y grava.

La técnica es una mezcla de manufactura y artesanía, sólo contadas veces se da una tecnología industrial; por lo cual la mano de obra es escasa. la semicalificada es de mediana incidencia y la no calificada entre media y alta.



ARQ. J. ANTONIO RAMIREZ DOMINGUEZ
ARQ. ENRIQUE GUTIERREZ MORALES
ARQ. ALI CRUZ MARTINEZ

T E S I S P R O F E S I O N A L

PLAN DE DESARROLLO TURISTICO · ZACATECAS



ALUMNO:

VICTOR FCO. VAZQUEZ NEGRETE

Los trabajadores de esta rama productiva regresan al campo entre abril y diciembre, ya que su origen es campesino y durante ésta época la situación les es favorable.

Debido a las limitantes naturales como son el clima semiseco y la topografía abrupta, la población se concentra en la Ciudad de Jerez; en 1980 la población del Municipio era de 77,347 habitantes, de los cuales 37,341 vivían en la cabecera municipal; la densidad de población es de las más altas del estado, registrándose 95 habitantes por Km² la tasa de crecimiento, considerada alta, es de 5.1%.



IMPRESORA

FUENTE: (~)

Política Regional
Demográfica CONAPO
Censo 1970, Programa
de Vivienda
Censo Industrial de
Servicios, Comercial
Agrícola y Ganadera
1975 SPP

ARQ. J. ANTONIO RAMÍREZ DOMÍNGUEZ
ARQ. ENRIQUE GUTIÉRREZ MORALES
ARQ. ALI CRUZ MARTÍNEZ

T E S I S P R O F E S I O N A L


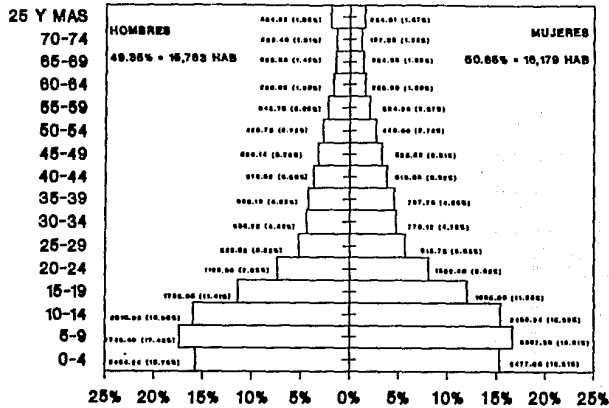
PLAN DE DESARROLLO TURÍSTICO ZACATECAS



AUTORA:

VICTOR FCO. VAZQUEZ NEGRETE

PIRAMIDE DE EDADES - JEREZ/ZAC. POBLACION URBANA = 31,942



SIMBOLO:

AUNO:

ARQ. J. ANTONIO RAMIREZ DOMINGUEZ
ARQ. ENRIQUE GUTIERREZ MORALES
ARQ. ALI CRUZ MARTINEZ



T E S I S P R O F E S I O N A L


PLAN DE DESARROLLO TURISTICO ZACATECAS

VICTOR FCO. VAZQUEZ NEGRETE


2.- ASPECTOS SOCIO ECONOMICOS

La PEA del Municipio se distribuye como sigue: el Sector primario ocupa el 60%, secundario el 5% y el terciario el 35 %.

Dentro del Sector primario, la mayoría de la población se dedica a la agricultura de temporal, con cultivos de avena, maíz, chile, tomate y ajo; la agricultura de riego es muy reducida y los principales productos son frutales; el predominio de cultivos temporales anuales trae como consecuencia la degradación del suelo por la acción de los procesos erosivos; existe la necesidad de desarrollar técnicas agrícolas y la infraestructura de riego necesaria aprovechando el potencial hidrico de los mantos freáticos para elevar la calidad de los sistemas productivos que se localizan en el Valle de Rio Boca del Tesorero. Asimismo, el



INSTITUTO



ARQ. J. ANTONIO RAMÍREZ DOMÍNGUEZ
ARQ. ENRIQUE GUTIÉRREZ MORALES
ARQ. ALÍ CRUZ MARTÍNEZ



T E S I S P R O F E S I O N A L

PLAN DE DESARROLLO TURÍSTICO · ZACATECAS

ALUMNO:

VICTOR FCO. VAZQUEZ NEGRETE

empleo de técnicas y cultivos adecuados podría ser un factor importante en el desarrollo y regularización de los asentamientos humanos, dispersos en el territorio, lo cual traería como beneficio inmediatos, el mejoramiento de la calidad de vida de los habitantes del área rural, ayudaría a la conservación de las características del medio físico y reduciría la migración de la población tanto hacia la cabecera municipal como hacia otras regiones del País y al extranjero.

En el Sector Secundario se aprecia un desarrollo incipiente, debido a la falta de integración de los diferentes sectores.

El Sector Terciario se dedica fundamentalmente al comercio y en menor proporción, a los servicios públicos de la cabecera municipal.




SEMIOLOGIA:

ARQ. J. ANTONIO RAMIREZ DOMINGUEZ
ARQ. ENRIQUE GUTIERREZ MORALES
ARQ. ALI CRUZ MARTINEZ

T E S I S P R O F E S I O N A L

PLAN DE DESARROLLO TURISTICO ZACATECAS



ALUMNO:

VICTOR FCO. VAZQUEZ NEGRETE

Las condiciones de vivienda son deficientes; el 64% de la población habita en vivienda de 1 ó 2 cuartos; por lo disperso de las comunidades rurales, éstas carecen de los servicios de agua potable, energía eléctrica, drenaje y alcantarillado; el sistema de salud pública carece de medios para proporcionar servicios a la población y carece de personal especializado, así como de camas de hospital e instalaciones.

3.- AMBITO URBANO

El rápido crecimiento de la Ciudad de Jerez se ha manifestado en los últimos años por un índice alto de concentración poblacional en ella, producto de serios desequilibrios en la economía regional; actualmente, en la Ciudad habita 49.35% de



SECRETARÍA

ARQ. J. ANTONIO RAMÍREZ DOMÍNGUEZ
ARQ. ENRIQUE GUTIÉRREZ MORALES
ARQ. ALCIBIR MARTÍNEZ

I E S I S P R O F E S I O N A L

PLAN DE DESARROLLO TURÍSTICO · ZACATECAS

ALFARO:

VICTOR FCO. VAZQUEZ NEGRETE



la población municipal, mientras que en 1970 vivía sólo el 40%, lo que demuestra que la tendencia a la concentración de habitantes en la cabecera municipal sigue aumentando considerablemente; como consecuencia de éste fenómeno la población aumentó de 20,325 habitantes en 1970 a 42,559 en 1980; y a 60,724 en 1985 (con una tasa de crecimiento media anual de 2.7% con respecto a la nacional que es de 2.5%) incremento en base a periodos históricos considerando que el censo es al 30 de junio cada 10 años: población 1982.

Esto significa que en ese lapso se duplicó la población, aumentando en la misma proporción, las necesidades de infraestructura y servicios urbanos, cuya deficiencia son la causa principal de las actuales alteraciones al medio ambiental local.

T E S I S P R O F E S I O N A L

PLAN DE DESARROLLO TURISTICO ZACATECAS

ARQ. J. ANTONIO RAMIREZ DOMINGUEZ
ARQ. ENRIQUE GUTIERREZ MORALES
ARQ. ALI CRUZ MARTINEZ



SEMCILOBA

ALIANZO:

VICTOR FCO. VAZQUEZ NEGRETE

Presenta crecimiento social de débil atracción lo que refleja una estructura económica por su ubicación cerca de las ciudades más importantes del estado.

La red de drenaje solo cubre el 75% de la zona urbana, quedando fuera de servicio las colonias de reciente creación de habitación precaria; esta carencia motiva que los pobladores recurran a la construcción de fosas sépticas que adolecen de las características técnicas requeridas; en otro caso, se practique el fecalismo al aire libre costumbre muy común en las áreas suburbanas y marginadas de la ciudad. La tubería presenta serias deficiencias, como son los continuos azolves, producto de los diámetros insuficientes para el creciente caudal de aguas negras y la falta de mantenimiento para conservar la red en buen servicio.




BOBICOLOSA:

ARQ. J. ANTONIO RAMIREZ DOMINGUEZ
ARQ. ENRIQUE GUTIERREZ MORALES
ARQ. AJI CRUZ MARTINEZ

T E S I S P R O F E S I O N A L

PLAN DE DESARROLLO TURISTICO · ZACATECAS




ALUMNO:

VICTOR FCO. VAZQUEZ NEGRETE

Están serie de anomalías y deficiencias Están ocasionando una creciente contaminación de los suelos y de los mantos freáticos al filtrarse las aguas negras al subsuelo, que es precisamente la fuente de donde se extrae el agua potable que surte a la ciudad mediante dos pozos poco profundos.

Directamente relacionado con este problema se encuentra el hecho del destino final que se les da a la agua negra, las cuales son vertidas sin tratamiento alguno al lecho de los Ríos que crúzan el área urbana: Grande de Jerez, Jomulco, Chiquito y Mortero, convirtiéndolos en verdaderas cloacas y focos de infección para la Ciudad, aún cuando representa parte fundamental de los recursos acuíferos del Municipio.



SEMEXDOMA

ALUMNO:

VICTOR FCO. VAZQUEZ NEGRETE

ARG. J. ANTONIO RAMIREZ DOMINGUEZ
ARG. ENRIQUE GUTIERREZ MORALES
ARG. ALI CRUZ MARTINEZ

T E S I S P R O F E S I O N A L

PLAN DE DESARROLLO TURISTICO · ZACATECAS




La red de agua potable tiene una cobertura del 80% del área urbana, quedando fuera colonias de reciente formación, carentes en general de todo servicio y donde existen las alteraciones más significativas al medio ambiental, fenómeno característico de la marginación.

La deficiencia en el servicio de limpia, ocasiona que la basura represente otro serio problema ambiental local; los vehiculos recolectores con que cuenta el ayuntamiento no son suficientes para cubrir toda la Ciudad y dar servicio adecuado, por lo que la población recurre a depositar los desechos domésticos en lotes baldíos, terrenos en las inmediaciones del lugar y sobre todo en los cauces de ríos y arroyos vecinos a las zonas habitadas; por otro lado, la basura que se recolecta es depositada en su mayor parte a cielo abierto a 2 Km al Sureste de la Ciudad.



SABIDO:



ARQ. J. ANTONIO RAMIREZ DOMINGUEZ
ARQ. ENRIQUE GUTIERREZ MORALES
ARQ. ALI CRUZ MARTINEZ



T E S I S P R O F E S I O N A L

PLAN DE DESARROLLO TURISTICO ZACATECAS

ALUMNO:

VICTOR FCO. VAZQUEZ NEGRETE

La disposición inadecuada de los desechos incrementa grandemente la proliferación de plagas dañinas a la salud pública, además de la contaminación de suelos y atmósfera local por los elementos orgánicos en descomposición que contiene.

La ubicación geográfica de la cabecera municipal en el contexto regional la ha convertido en un punto de cruce entre importantes zonas agrícolas del sur del estado con la capital y otras ciudades del centro-norte del país, razón por la cual el comercio local se ha incrementado en buena parte y la confluencia de vehículos de carga y pasajeros por las calles centrales de la ciudad, se ha vuelto en elementos contaminadores del medio ambiental al producir gases tóxicos y ruido, además de deteriorar en gran parte la imagen tradicional del lugar con el incremento del tránsito en calles angostas coloniales donde el peatón se encuentra en constante peligro y malestar.



SIMBOLIA:


ALUMNO:

VICTOR FCO. VAZQUEZ NEGRETE

ARQ. J. ANTONIO RAMIREZ DOMINGUEZ
ARQ. ENRIQUE GUTIERREZ MORALES
ARQ. AJI CRUZ MARTINEZ

T E S I S P R O F E S I O N A L

PLAN DE DESARROLLO TURISTICO · ZACATECAS



El crecimiento físico de jerez se ha realizado en forma anárquica mediante la ocupación de terrenos agrícolas de la periferia-sin tomar en cuenta las limitantes para la dotación de infraestructura y servicios urbanos; sobre todo, alterando el entorno ambiental al modificarse negativamente los ecosistemas productivos y naturales, con la urbanización de zonas poco aptas para el desarrollo urbano.

OBJETIVOS PARA LOS SISTEMAS PRODUCTIVOS

- Evitar el deterioro ecológico de los sistemas productivos.
- Impulsar la actividad agrícola y acondicionar distritos de riego.
- Mantener o mejorar la potencialidad del suelo.
- Evitar el sobrepastoreo y con esto, la degradación del ecosistema.
- Regenerar las áreas contaminadas.
- Canalizar las aguas negras para evitar la contaminación de mantos acuíferos.



ALUMNO:

ARQ. J. ANTONIO RAMIREZ DOMINGUEZ
ARQ. ENRIQUE GUTIERREZ MORALES
ARQ. ALI CRUZ MARTINEZ

T E S I S P R O F E S I O N A L

PLAN DE DESARROLLO TURISTICO ZACATECAS

ALUMNO:


VICTOR FCO. VAZQUEZ NEGRETE



OBJETIVOS PARA LOS ASENTAMIENTOS HUMANOS

- Mejorar los servicios turísticos.
- Diversificar las actividades económicas.
- Conservar y desarrollar el patrimonio cultural.
- Evitar que los centros de población se extienda sobre suelos con potencial agrícola.
- Mejorar la imagen urbana.
- Controlar la proliferación de fauna nociva.
- Divulgar el uso de ecotécnicas en la comunidad.

APROVECHAMIENTO.- de acuerdo al plan estatal de desarrollo urbano, se orienta a la utilización de los recursos naturales y de los valores del patrimonio natural y cultural.



DIRECCIÓN:

ALUMNO:

VICTOR FCO. VAZQUEZ NEGRETE

ARQ. J. ANTONIO RAMIREZ DOMINGUEZ
ARQ. ENRIQUE GUTIERREZ MORALES
ARQ. ALI CRUZ MARTINEZ

T E S I S P R O F E S I O N A L

PLAN DE DESARROLLO TURISTICO · ZACATECAS



DESARROLLO.- proceso de fomentar, adecuar y ordenar la explotación de los recursos naturales y patrimoniales para el incremento de las actividades productivas y de las condiciones socioeconómicas y culturales de la población.

REGENERACION.- Medidas encaminadas a suprimir las causas de deterioro en los ecosistemas naturales y productivos.

PRESERVACION.- Medidas tendientes a proteger el deterioro y de la destrucción a los elementos del patrimonio natural y cultural.



SIMBOLOGIA

ARG. J. ANTONIO RAMIREZ DOMINGUEZ
ARG. ENRIQUE GUTIERREZ MORALES
ARG. ALI CRUZ MARTINEZ

T E S I S P R O F E S I O N A L

PLAN DE DESARROLLO TURISTICO ZACATECAS



ALUMNO:

VICTOR FCO. VAZQUEZ NEGRETE


PRODUCCION

En los municipios de Zacatecas, Guadalupe y Concepción del Oro, donde se presenta el porcentaje más bajo del sector primario, existe un predominio de los servicios comercio, construcción y de las actividades industriales; en los 53 restantes de la entidad, el sector agropecuario absorbe más de 40.05 de la PEA, lo que indica que las zonas especializadas en las actividades agropecuarias comprenden una vasta porción del territorio de la entidad.

En términos de la estructura de ingresos, Zacatecas presenta condiciones por debajo de la media nacional; el 36% de la PEA en 1980, por ejemplo, percibió ingresos menores al salario mínimo en comparación con el 25% a nivel nacional; existe una proporción de PEA que no recibe ingresos ya que forma un indicador de autoconsumo, ligado sobre todo a economías de tipo rural; en municipios con



SÍMBOLO:



ARQ. J. ANTONIO RAMÍREZ DOMÍNGUEZ
ARQ. ENRIQUE GUTIÉRREZ MORALES
ARQ. ALI CRUZ MARTÍNEZ



T E S I S P R O F E S I O N A L

PLAN DE DESARROLLO TURÍSTICO · ZACATECAS

ALUMNO:

VICTOR FCO. VAZQUEZ NEGRETE

predominio de actividades agropecuarias, este indicador tiende a registrar valores relativamente altos. tal es el caso de Apulco y García de la Cadena (55.0%), Gral. Joaquín Amaro (75.0%) y Teul de González Ortega (73.0%) comparativamente con municipios de carácter urbano en que tiende a ser mucho menor, como en Zacatecas (11.0%) y Fresnillo (21.0%).

PEA.- El 1.4% del total estatal

PEI.- dependencia de la Fuerza Laboral de 3-1

43% en edad de trabajar (12-64) contra 51% estatal

17% son mujeres contra 28% estatal

SECTORIAL.- Ira. 49 %


Servicios comunales 9%

Comercio 6%

Manufactura 7.4%




SIMBOLOS



ARQ. J. ANTONIO RAMÍREZ DOMÍNGUEZ
ARQ. ENRIQUE GUTIÉRREZ MORALES
ARQ. AJ. CRUZ MARTÍNEZ

T E S I S P R O F E S I O N A L

PLAN DE DESARROLLO TURÍSTICO ZACATECAS




ALUMNO:

VICTOR FCO. VAZQUEZ NEGRETE

INGRESOS.- 36% de la PEA recibe en 1980 menos del salario mínimo 25% a nivel estatal.

64% de la PEA no recibe ingresos pues es de autoconsumo.

PE ACTIVA.- Se forma por 316,000 empleados, el 1.4% del total nacional; representaron el 43% de la población en edad de trabajo (12-64 años) del estado, por debajo del promedio nacional de 51% existe un claro predominio de los hombres en la integración de la fuerza laboral; sólo el 17% de la misma esta formada por mujeres mientras que en el país este porcentaje es de 28.0%.



SIMBOLOGIA

ARQ. J. ANTONIO RAMIREZ DOMINGUEZ
ARQ. ENRIQUE GUTIERREZ MORALES
ARQ. ALI CRUZ MARTINEZ



T E S I S P R O F E S I O N A L

PLAN DE DESARROLLO TURISTICO · ZACATECAS

ALUMNO:

VICTOR FCO. VAZQUEZ NEGRETE

Existe en el estado una relación de dependencia de la fuerza laboral de 3 personas a una, con la que se supera en una persona al agregado nacional; a nivel sectorial, la PEA del sector primario predomina en la entidad con el 49% del total, seguida de servicios comunales con 9.0% y comercio con 6.0%.

La especialización productiva de la fuerza laboral da cuenta de las actividades económicas predominantes en cada unidad territorial; municipios eminentemente mineros superan significativamente el porcentaje de PEA dedicado a esta actividad en el estado (2.0%): Melchor Ocampo (24% de su fuerza laboral es minera), Concepción del Oro (21.0%), Sombrerete y Mazapil (10.0%).



SUBCLASIFICACIÓN:

ALIANZA:


VICTOR FCO. VAZQUEZ NEGRETE

ARQ. J. ANTONIO RAMIREZ DOMINGUEZ
ARQ. ENRIQUE GUTIERREZ MORALES
ARQ. ALI CRUZ MARTINEZ

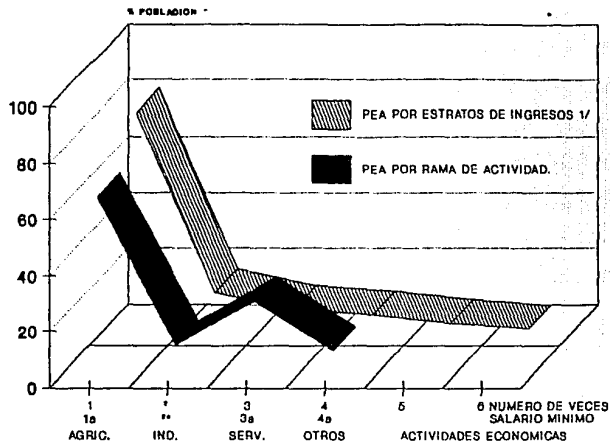
T E S I S P R O F E S I O N A L

PLAN DE DESARROLLO TURISTICO

· ZACATECAS



GRAFICA NIVEL MUNICIPAL



SIMBOLOGIA:

ARQ. J. ANTONIO RAMIREZ DOMINGUEZ
ARQ. ENRIQUE GUTIERREZ MORALES
ARQ. ALI CRUZ MARTINEZ



T E S I S P R O F E S I O N A L

PLAN DE DESARROLLO TURISTICO ZACATECAS

ALUMNO:

VICTOR FCO. VAZQUEZ NEGRETE

Ciudad prototipo de provincia mexicana en donde se respira un ambiente de tranquilidad, ganada al tiempo que ahí se ha detenido; entre los atractivos turísticos más importantes se encuentran:

* El santuario de nuestra señora de la Soledad, cuya construcción es del siglo XIX en estilo neoclásico; sus pórticos, la barda atrial y una puerta de cantera labrada, son magníficas piezas de orfebrería jerezana en piedra.

* Parroquia de la Inmaculada Concepción que data del siglo XVIII con una hermosa fachada barroca con columnas barrocas superpuestas, arquivolta al centro y ventanal de cinco esculturas y su interior neoclásico; aquí fue bautizado el zacatecano Ramón López Velarde.



SIMBOLOGIA


ARG. J. ANTONIO RAMIREZ DOMINGUEZ
ARG. ENRIQUE GUTIERREZ MORALES
ARG. AJ CRUZ MARTINEZ

T E S I S P R O F E S I O N A L

PLAN DE DESARROLLO TURISTICO ZACATECAS

ALABRO

VICTOR FCO. VAZQUEZ NEGRETE



* Teatro Hinojosa arquitectura del siglo XIX , inaugurada en 1878 por Don José María Hinojosa.

* Edificio de la torre terminada en 1894 y se encuentra frente al Santuario de la Soledad, consta de dos pisos en cantera labrada en estilo de orden morisco y reminiscencias romanas.

* Jardín Rafael Páez donando por este personaje, hombre de ideas renovadoras y de gran cultura; copia de un jardín francés que en el centro cuenta con un kiosco de estilo morisco, mudo testigo de bellas serenatas.

* Capilla de Santa Escuela.- De cantera sonrosada y estilo gótico data del siglo XIX cuyo altar está dedicado a la preciosa sangre de Cristo.




SIMBOLOGIA

ARG. J. ANTONIO RAMIREZ DOMINGUEZ
ARG. ENRIQUE GUTIERREZ MORALES
ARG. ALI CRUZ MARTINEZ

T E S I S P R O F E S I O N A L

PLAN DE DESARROLLO TURISTICO ZACATECAS



ALUMNO:


VICTOR FCO. VAZQUEZ NEGRETE

* Jardín Hidalgo.- Construido es junio de 1855: han cambiado de nombre varias veces, su primer bautizo fue Jardín de la Soledad, 1964 a Jardín Brillanti y el cual data de 1910 por encontrarse desde entonces, una estatua de este personaje.

* Portal Humboldt.- Nombrado así en honor del barón del mismo nombre, investigador inglés que visitara Jerez a principios del siglo XIX.

* Portal Inguanzo.- Construido y llamado así por el Sr. Eulogio Inguanzo a fines del siglo pasado, de arquitectura clásica colonial, consta de 8 arcos, seis al frente y uno a cada lado.

* Portal de las Palomas.- Hecho a principios del siglo XIX y que tiene en la parte superior dos de esas aves en entregado idilio.




UNIVERSIDAD

ARG. J. ANTONIO RAMIREZ DOMINGUEZ
ARG. ENRIQUE GUTIERREZ MORALES
ARG. ARI CRUZ MARTINEZ

T E S I S P R O F E S I O N A L

PLAN DE DESARROLLO TURISTICO ZACATECAS



ALUMNO:

VICTOR FCO. VAZQUEZ NEGRETE

* Casa Museo en honor de Ramón López Velarde.- En el que se encuentran algunas de las obras y pertenencias de este afamado poeta.

* Palacio Municipal.- Inaugurada a principios del siglo XIX que luego fue reconstruida y actualmente cuenta con modernas y funcionales oficinas.

* Panteón de Dolores.- Se pueden admirar un conjunto de hermosas criptas que son un verdadero museo arquitectónico.

* Alameda Francisco García Salinas y Jardín Juárez.- Lugares de singular belleza y apacible calma, así como preciosos remansos para la meditación.

* Ex-Hacienda de Cienega.- Hermosa y colonial Ex-Hacienda, ubicada a 2 Km de Jerez.



Simbología:

ARQ. J. ANTONIO RAMÍREZ DOMÍNGUEZ
ARQ. ENRIQUE GUTIÉRREZ MORALES
ARQ. ALI CRUZ MARTÍNEZ



TESIS PROFESIONAL

PLAN DE DESARROLLO TURÍSTICO ZACATECAS

Alumno:

VICTOR FCO. VAZQUEZ NEGRETE

* Personajes.- Jerez vio nacer al ilustre poeta Ramón López Velarde en 1888, cuya obra más importante y conocida a nivel mundial es la suave patria.

* Cuna del Patricio Francisco García Salinas.- Politico liberal, a cuyo nombre esta ligado el de la ciudad fundada en el siglo XVI y que no ha perdido el ambiente colonial, apacible y digno; sus casas de zaguán, reja y patio son el mejor testimonio del sabor de provincia mexicana.

ALIMENTOS.- La ciudad de Jerez cuenta con 20 restaurantes en los que se pueden ingerir alimentos de buena calidad; abarcan desde rosticerías, cafeterías hasta neverías y fuente de sodas.




SUBTITULO:

FUENTE:
Carta Urbana
Turística:
Zacatecas (SEDUE,
1985)

ARG. J. ANTONIO RAMIREZ DOMINGUEZ
ARG. ENRIQUE GUTIERREZ MORALES
ARG. ALI CRUZ MARTINEZ

T E S I S P R O F E S I O N A L

PLAN DE DESARROLLO TURISTICO · ZACATECAS



ALUMNO:

VICTOR FCO. VAZQUEZ NEGRETE

EMERGENCIAS.- Cuenta con Inspección de Policía, delegación de Tránsito, Servicio de Grúas, Clínica de Emergencias, Cámara de Comercio y Delegación de Turismo, 3 Agencias de Viajes.

DIVERSIONES.- Para la juventud existen 3 discoteques que funcionan de viernes a domingo, la OH!, KEKO'S y CASA BLANCA; para personas de cualquier edad, esta el Country Club que posee canchas deportivas y albercas, pero su acceso está restringido por sus cuotas altas.

ALOJAMIENTO.- Existen 2 hoteles de 3 estrellas que son el PLAZA y EL JARDIN, además de 2 moteles que están a las afueras de la ciudad y que son EL MORTERO y LOS FELIX.



SIMBOLÓGIA:


ALUMNO:

VICTOR FCO. VAZQUEZ NEGRETE

ARG. J. ANTONIO RAMIREZ DOMINGUEZ
ARG. ENRIQUE GUTIERREZ MORALES
ARG. ALI CRUZ MARTINEZ

T E S I S P R O F E S I O N A L

PLAN DE DESARROLLO TURISTICO · ZACATECAS



III EL PROYECTO



SIMBOLIZA:

Empty rectangular box for the student's signature or name.


ARG. J. ANTONIO RAMIREZ DOMINGUEZ
ARG. ENRIQUE GUTIERREZ MORALES
ARG. AJI CRUZ MARTINEZ

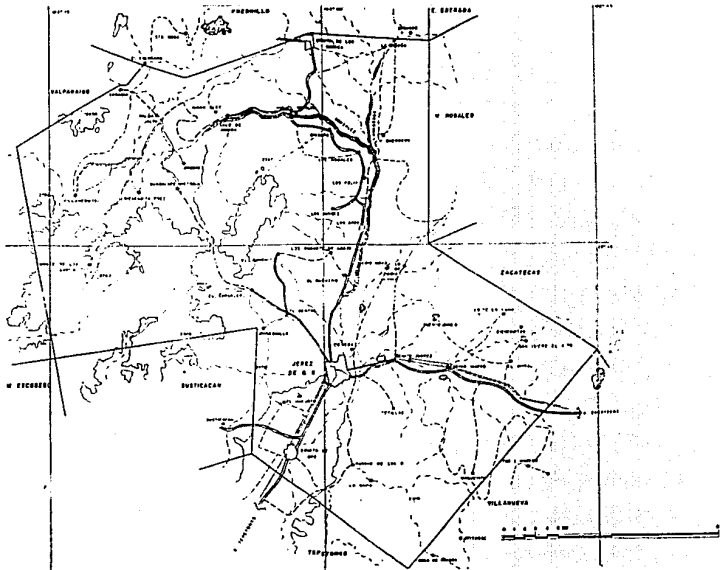
T E S I S P R O F E S I O N A L

PLAN DE DESARROLLO TURISTICO
ZACATECAS

ALUMNO:

VICTOR FCO. VAZQUEZ NEGRETE





SUMARIO:

- BARRERAS PERIMETRICAS
- RIESGO — NEVOTAMA
- CANALES TERRESTRES
- VEREDA
- RIO
- LAGO, JIVET, MEDIO JIVET
- PUENTE
- PULCRON
- ELECTRONICA, TEL. OF., TELEGRAM
- COMERCIALIZADO
- SINDICADO
- IMPLANTATA
- PERIFERICO

ARG. J. ANTONIO RAMIREZ DOMINGUEZ
 ARG. ENRIQUE GUTIERREZ MORALES
 ARG. ALI CRUZ MARTINEZ

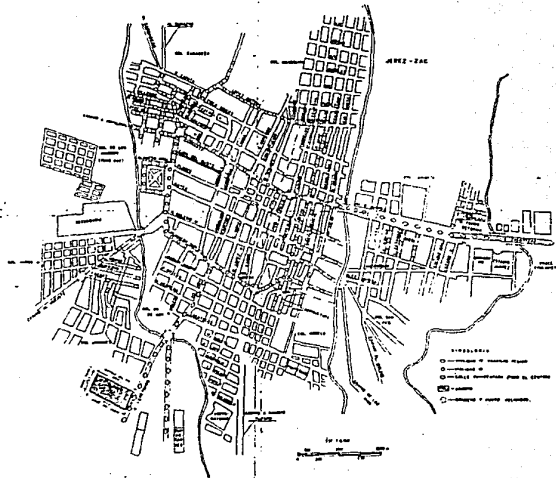


T E S I S P R O F E S I O N A L

PLAN DE DESARROLLO TURISTICO

ZACATECAS

PLANO MUNICIPAL		
CONTENIDO ORDENAMIENTO TERRITORIAL		
ALUMNO VICTOR P. CO, VAZQUEZ MORALES		
ESCALA GRAFICA	COTAS INDICADAS	CLAVE OT-I



LEYENDA:

- PASEADOS Y TERRENO RESERVA
- " " "
- CALLES PAVIMENTADAS TODA ANCHURA
- CALLES Y JUNTOS PAVIMENTADOS
- ANCHO

- SISTEMAS
- sistema de alcantarillado
 - sistema de agua potable
 - sistema de agua potable para la ciudad
 - sistema de agua potable



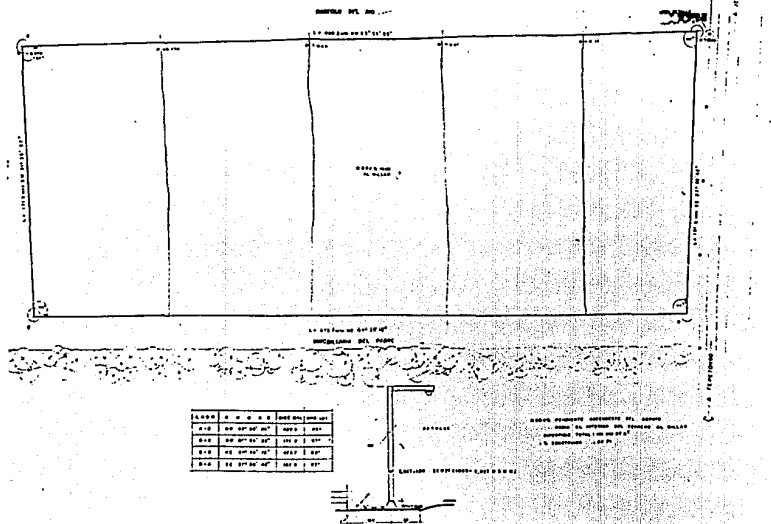
ARG. J. ANTONIO RAMIREZ DOMINGUEZ
 ARG. ENRIQUE GUTIERREZ MORALES
 ARG. ALI CRUZ MARTINEZ



T E S I S P R O F E S I O N A L

PLAN DE DESARROLLO TURISTICO ZACATECAS


PLANO		
ZONA URBANA		
CONTENIDO		
VIALIDAD		
ALUMNO		
VICTOR FCO. VAZQUEZ NEGRETTE		
ESCALA	COTAS	CLAVE
GRAFICA	INDICADAS	V-1



SIMBOLOGIA:

- ELECTRICIDAD SUBTERRANEA
- CANALIZACION DE AGUA
- BARRIO DEL PUEBLO
- BARRIO DEL PUEBLO
- BARRIO DEL PUEBLO

ARQ. J. ANTONIO RAMIREZ DOMINGUEZ
ARQ. ENRIQUE GUTIERREZ MORALES
ARQ. ALI CRUZ MARTINEZ



T E S I S P R O F E S I O N A L


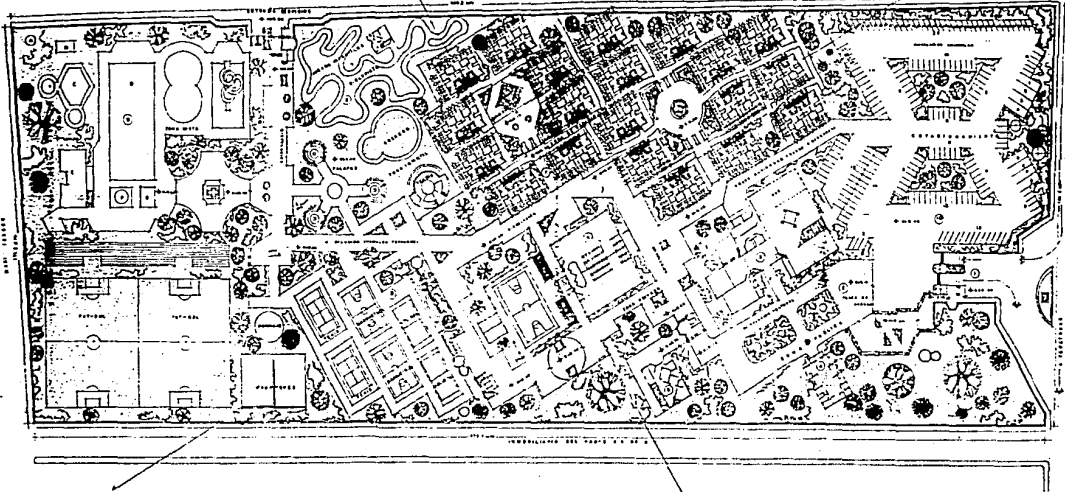
PLAN DE DESARROLLO TURISTICO ZACATECAS

PLANO TOPOGRAFICO

CONTENIDO POLIGONAL
PLANTA DE TRAZO

ALUMNO
VICTOR FCO. VAZQUEZ MEGRETE

ESCALA	COTAS	CLAVE
1:750	MTS.	TP



- PLAN DE DESARROLLO
- CONSEJO DE PLANIFICACION
- PROGRAMA ADMINISTRATIVO
- CLASIFICACION DE ZONAS
- ESTRATEGIA DE ACCION
- ESTRATEGIA DE DESARROLLO
- ESTRATEGIA DE SERVICIOS
- ESTRATEGIA DE COMERCIO
- ESTRATEGIA DE INDUSTRIA
- ESTRATEGIA DE AGRICULTURA
- ESTRATEGIA DE TURISMO
- ESTRATEGIA DE CULTURA
- ESTRATEGIA DE EDUCACION
- ESTRATEGIA DE SALUD
- ESTRATEGIA DE VIVIENDA
- ESTRATEGIA DE TRANSPORTE
- ESTRATEGIA DE ENERGIA
- ESTRATEGIA DE MEDIO AMBIENTE
- ESTRATEGIA DE SEGURIDAD
- ESTRATEGIA DE DEFENSA
- ESTRATEGIA DE COOPERACION
- ESTRATEGIA DE PARTICIPACION
- ESTRATEGIA DE EVALUACION
- ESTRATEGIA DE MONITORIA
- ESTRATEGIA DE MEJORAMIENTO
- ESTRATEGIA DE SUSTENTABILIDAD
- ESTRATEGIA DE INNOVACION
- ESTRATEGIA DE INVESTIGACION
- ESTRATEGIA DE DESARROLLO HUMANO
- ESTRATEGIA DE ECONOMIA LOCAL
- ESTRATEGIA DE ECONOMIA SOCIAL
- ESTRATEGIA DE ECONOMIA SOLIDARIA
- ESTRATEGIA DE ECONOMIA VERDE
- ESTRATEGIA DE ECONOMIA DIGITAL
- ESTRATEGIA DE ECONOMIA CREATIVA
- ESTRATEGIA DE ECONOMIA INCLUSIVE
- ESTRATEGIA DE ECONOMIA RESPONSABLE
- ESTRATEGIA DE ECONOMIA SOSTENIBLE
- ESTRATEGIA DE ECONOMIA TRANSFORMADORA
- ESTRATEGIA DE ECONOMIA TRANSVERSAL
- ESTRATEGIA DE ECONOMIA TRANSVERSAL Y TRANSFORMADORA
- ESTRATEGIA DE ECONOMIA TRANSVERSAL, TRANSFORMADORA Y TRANSVERSAL
- ESTRATEGIA DE ECONOMIA TRANSVERSAL, TRANSFORMADORA Y TRANSVERSAL Y TRANSVERSAL

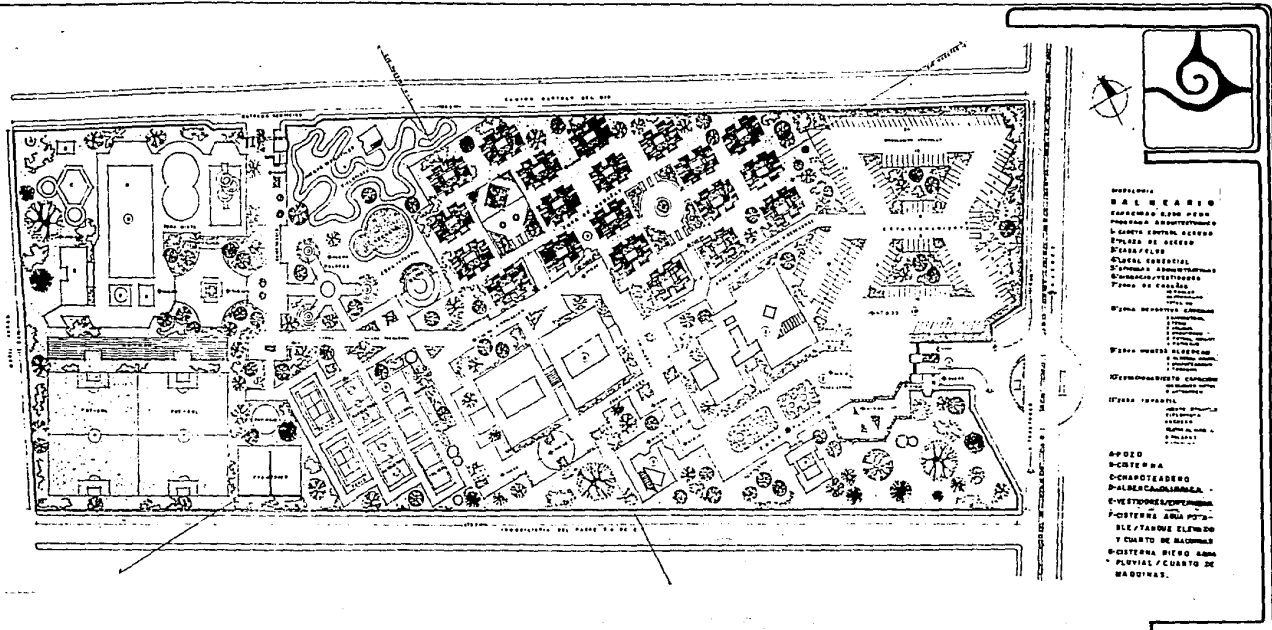
ARQ. J. ANTONIO RAMIREZ DOMINGUEZ
 ARQ. ENRIQUE GUTIERREZ MORALES
 ARQ. AU CRUZ MARTINEZ



T E S I S P R O F E S I O N A L

PLAN DE DESARROLLO TURISTICO ZACATECAS

PLANO		
PLANTA GRAL. ARQ. CA.		
CONTENIDO		
PROGRAMA ARQ. CO.		
ALUMNO		
VICTOR FCO. VAZQUEZ MORALES		
ESCALA	COTAS	CLAVE
1:300	MTS.	PG - A




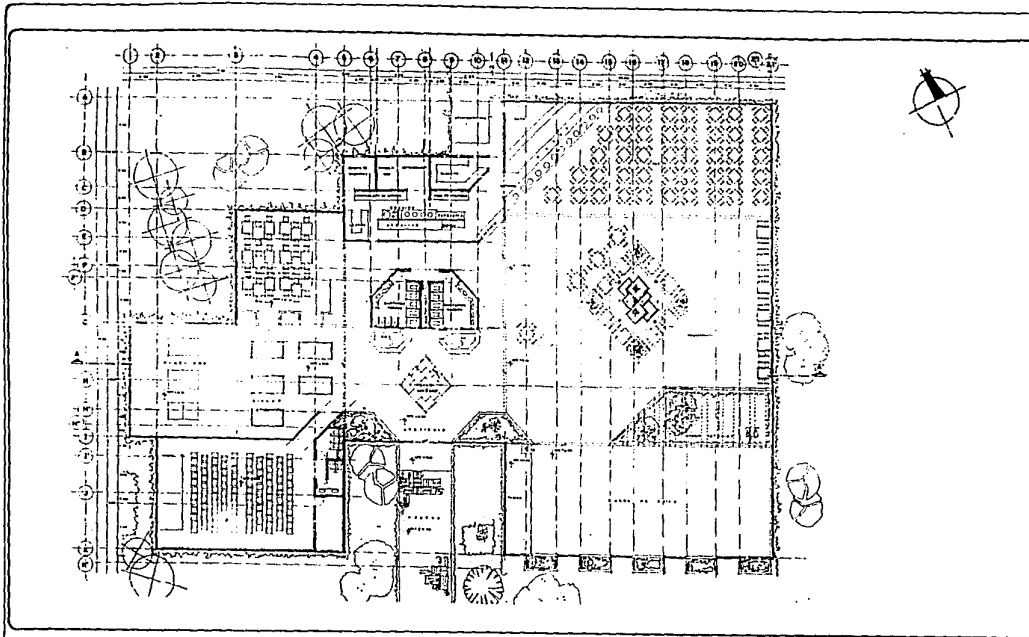
ARQ. J. ANTONIO RAMIREZ DOMINGUEZ
 ARQ. ENRIQUE GUTIERREZ MORALES
 ARQ. ALI CRUZ MARTINEZ




T E S I S P R O F E S I O N A L

PLAN DE DESARROLLO TURISTICO
ZACATECAS

PLANO PLANTA GENERAL DE CONJUNTO		
CONTENIDO		
PROG. ARQUITECTONICO		
ALUMNO		
VICTOR PEO. VAZQUEZ MARRERO		
ESCALA	COTAS	CLAVE
1:500	MTS.	P 8-C



ARQ. J. ANTONIO RAMIREZ DOMINGUEZ
ARQ. ENRIQUE GUTIERREZ MORALES
ARQ. ALI CRUZ MARTINEZ




T E S I S P R O F E S I O N A L

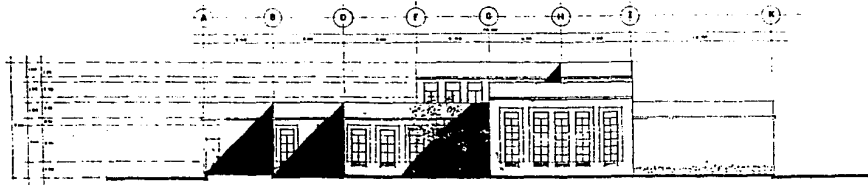
PLAN DE DESARROLLO TURISTICO

ZACATECAS

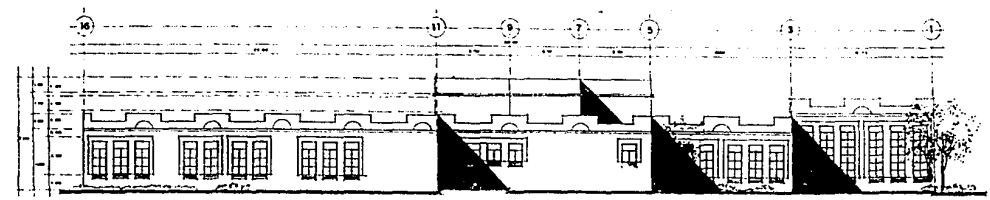
PLANO		
CASA - CLUB		
CONTENIDO		
PLANTA ARQ CA		
ALUMNO		
VICTOR PEO, VAZQUEZ NEGRETTE		
ESCALA	COTAS	CLAVE
1:100	M.TS.	CC-1



FACHADA PRINCIPAL



FACHADA LATERAL



SEMBOLOGIA:

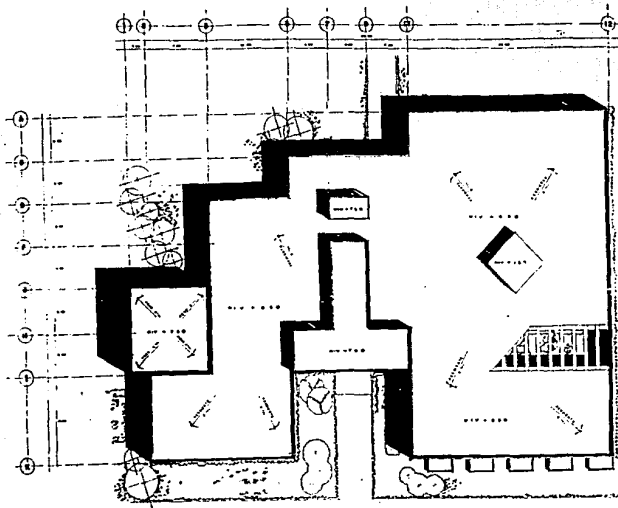
ARQ. J. ANTONIO RAMIREZ DOMINGUEZ
ARQ. ENRIQUE GUTIERREZ MORALES
ARQ. ALI CRUZ MARTINEZ



I E S I S P R O F E S I O N A L

PLAN DE DESARROLLO TURISTICO
ZACATECAS

PLANO		
CASA - CLUB		
CONTENIDO		
FACHADAS		
ALUMNO		
VICTOR PCO. VAZQUEZ NEGRETE		
ESCALA	COTAS	CLAVE
1:100	M.TS.	CC-2



PLANTA TECHOS CASA CLUB



INTRODUCCION

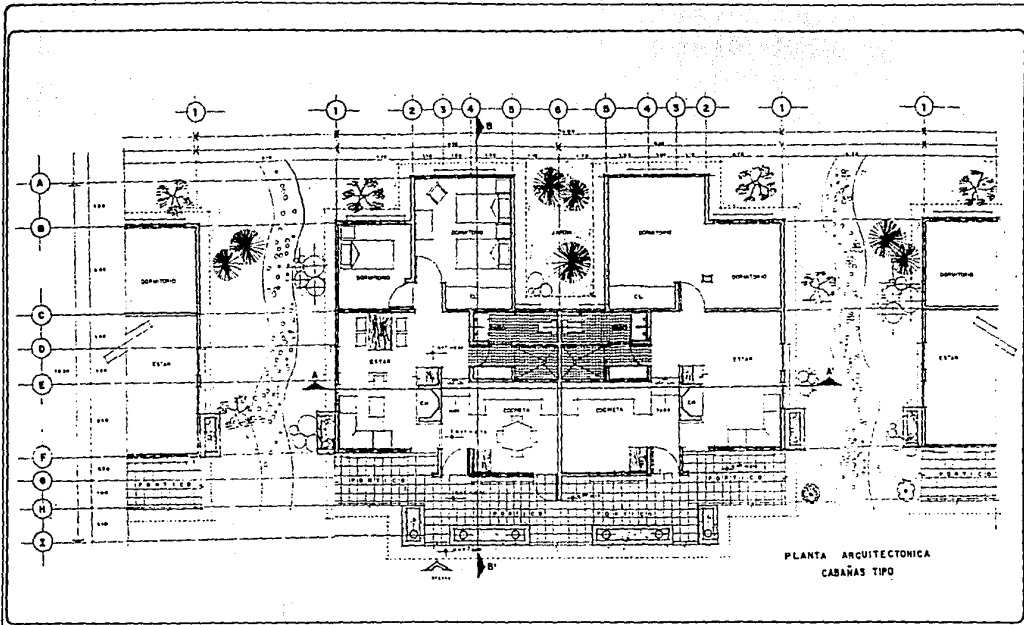
ARG. J. ANTONIO RAMIREZ DOMINGUEZ
 ARG. ENRIQUE GUTIERREZ MORALES
 ARG. ALI CRUZ MARTINEZ

T E S I S P R O F E S I O N A L

PLAN DE DESARROLLO TURISTICO
 · ZACATECAS



PLANO CASA - CLUB		
CONTENIDO PLANTA DE CONJUNTO		
ALUMNO		
VICTOR FCO. VAZQUEZ NEGRETTE		
ESCALA	COTAS	CLAVE
1:50	M.TS.	CC-3



PLANTA ARQUITECTONICA
CABAÑAS TIPO



DESCRIPCION:


ARG. J. ANTONIO RAMIREZ DOMINGUEZ
ARG. ENRIQUE GUTIERREZ MORALES
ARG. ALI CRUZ MARTINEZ




T E S I S P R O F E S I O N A L

PLAN DE DESARROLLO TURISTICO
ZACATECAS

PLANO		
CABAÑA TIPO		
CONTENIDO		
PLANTA ARQ ^{CA}		
ALUMNO		
VICTOR FCO. VAZQUEZ NEDETE		
ESCALA	COTAS	CLAVE
1:50	MTS.	CT-1



FACHADA PRINCIPAL



CORTE B-B'

CORTE A-A'



SEMIOLOGIA

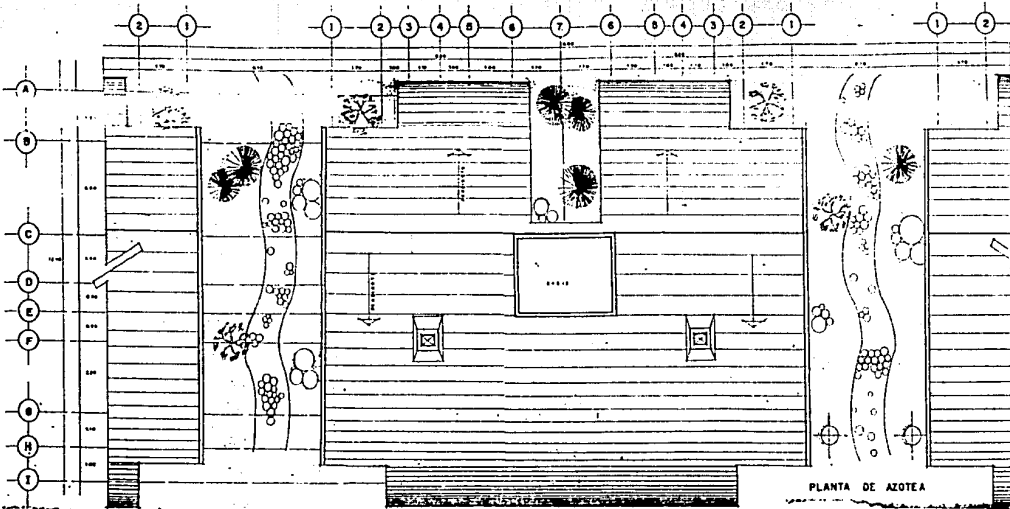
ARQ. J. ANTONIO RAMIREZ DOMINGUEZ
ARQ. ENRIQUE GUTIERREZ MORALES
ARQ. ALI CRUZ MARTINEZ

T E S I S P R O F E S I O N A L


PLAN DE DESARROLLO TURISTICO
ZACATECAS



PLANO		
CABAÑA TIPO		
CONTENIDO		
FACHADA PPAL.-CORTE		
ALVINO		
VICTOR FCO. VAZQUEZ NEGRETTE		
ESCALA	COTAS	CLAVE
1:50	MTS.	CT-2



SEMILOGIA:



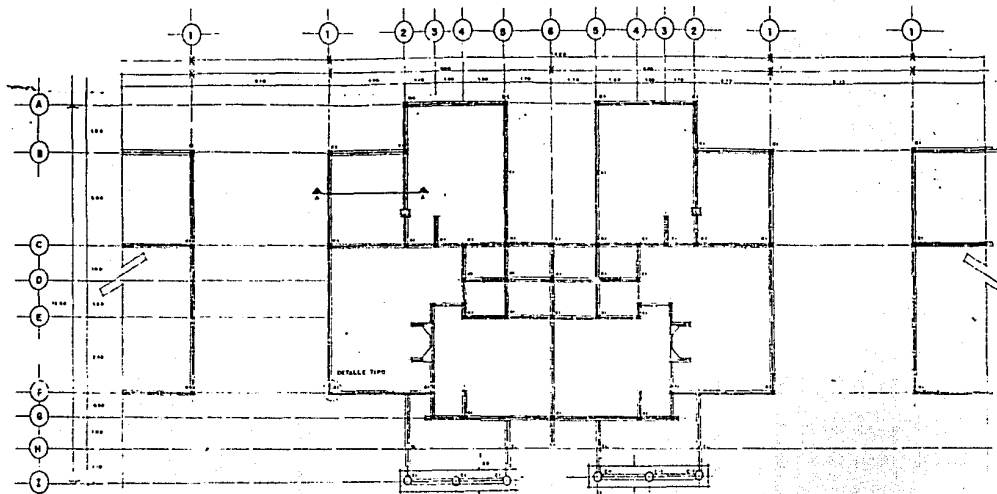
ARQ. J. ANTONIO RAMIREZ DOMINGUEZ
 ARQ. ENRIQUE GUTIERREZ MORALES
 ARQ. ALJ CRUZ MARTINEZ




T E S I S P R O F E S I O N A L

PLAN DE DESARROLLO TURISTICO · ZACATECAS

PLANO CABAÑA TIPO		
CONTENIDO		
PLANTA AZOTEA		
ALUMNO		
VICTOR FCO. VAZQUEZ NEORETE		
ESCALA	COTAS	CLAVE
1:50	MTS.	CT-3



PLANTA DE CIMENTACION
CABAÑA TIPO



CONTENIDO

1. PLAN DE CIMENTACION

2. PLAN DE CIMENTACION

3. PLAN DE CIMENTACION

4. PLAN DE CIMENTACION

5. PLAN DE CIMENTACION

6. PLAN DE CIMENTACION

7. PLAN DE CIMENTACION

8. PLAN DE CIMENTACION

9. PLAN DE CIMENTACION

10. PLAN DE CIMENTACION

11. PLAN DE CIMENTACION

12. PLAN DE CIMENTACION

13. PLAN DE CIMENTACION

14. PLAN DE CIMENTACION

15. PLAN DE CIMENTACION

16. PLAN DE CIMENTACION

17. PLAN DE CIMENTACION

18. PLAN DE CIMENTACION

19. PLAN DE CIMENTACION

20. PLAN DE CIMENTACION

21. PLAN DE CIMENTACION

22. PLAN DE CIMENTACION

23. PLAN DE CIMENTACION

24. PLAN DE CIMENTACION

25. PLAN DE CIMENTACION

26. PLAN DE CIMENTACION

27. PLAN DE CIMENTACION

28. PLAN DE CIMENTACION

29. PLAN DE CIMENTACION

30. PLAN DE CIMENTACION

31. PLAN DE CIMENTACION

32. PLAN DE CIMENTACION

33. PLAN DE CIMENTACION

34. PLAN DE CIMENTACION

35. PLAN DE CIMENTACION

36. PLAN DE CIMENTACION

37. PLAN DE CIMENTACION

38. PLAN DE CIMENTACION

39. PLAN DE CIMENTACION

40. PLAN DE CIMENTACION

41. PLAN DE CIMENTACION

42. PLAN DE CIMENTACION

43. PLAN DE CIMENTACION

44. PLAN DE CIMENTACION

45. PLAN DE CIMENTACION

46. PLAN DE CIMENTACION

47. PLAN DE CIMENTACION

48. PLAN DE CIMENTACION

49. PLAN DE CIMENTACION

50. PLAN DE CIMENTACION

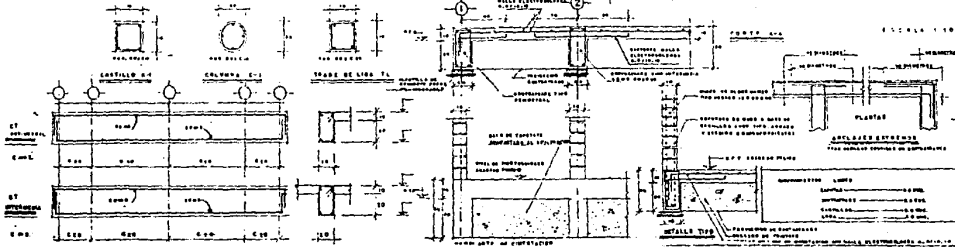
ARQ. J. ANTONIO RAMIREZ DOMINGUEZ
ARQ. ENRIQUE GUTIERREZ MORALES
ARQ. ALI CRUZ MARTINEZ



T E S I S P R O F E S I O N A L

PLAN DE DESARROLLO TURISTICO ZACATECAS

PLANO		
CABAÑA TIPO		
CONTENIDO		
PLANTA CIMENTACION		
ALUMNO		
VICTOR FCO. VAZQUEZ NEORETE		
ESCALA	COTAS	CLAVE
1:50	MTS.	CT-4



SIMBOLOGÍA:

1. BARRAS DE ARMADO DE ACERO
2. BARRAS DE ARMADO DE ACERO
3. BARRAS DE ARMADO DE ACERO
4. BARRAS DE ARMADO DE ACERO
5. BARRAS DE ARMADO DE ACERO
6. BARRAS DE ARMADO DE ACERO
7. BARRAS DE ARMADO DE ACERO
8. BARRAS DE ARMADO DE ACERO
9. BARRAS DE ARMADO DE ACERO
10. BARRAS DE ARMADO DE ACERO
11. BARRAS DE ARMADO DE ACERO
12. BARRAS DE ARMADO DE ACERO
13. BARRAS DE ARMADO DE ACERO
14. BARRAS DE ARMADO DE ACERO
15. BARRAS DE ARMADO DE ACERO
16. BARRAS DE ARMADO DE ACERO
17. BARRAS DE ARMADO DE ACERO
18. BARRAS DE ARMADO DE ACERO
19. BARRAS DE ARMADO DE ACERO
20. BARRAS DE ARMADO DE ACERO

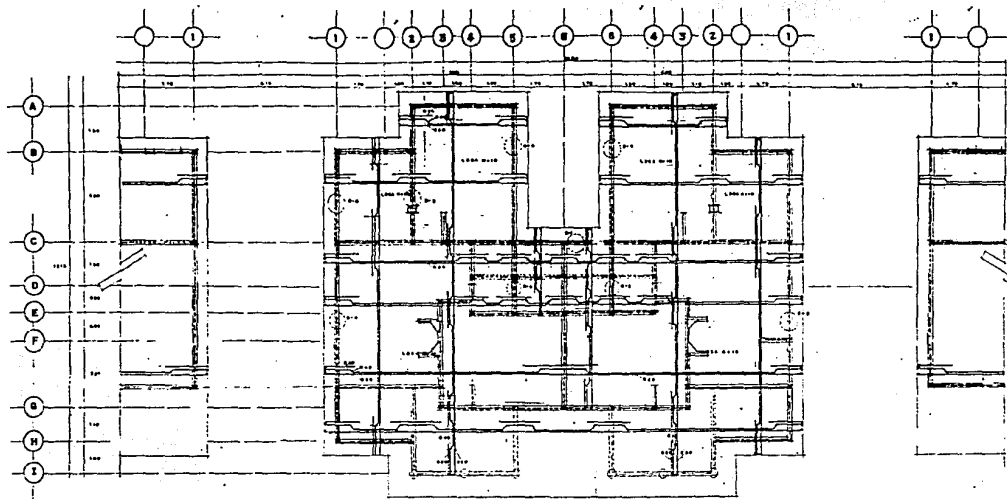
ARQ. J. ANTONIO RAMIREZ DOMINGUEZ
 ARQ. ENRIQUE GUTIERREZ MORALES
 ARQ. AUI CRUZ MARTINEZ

T E S I S P R O F E S I O N A L

PLAN DE DESARROLLO TURISTICO
ZACATECAS



PLANO	
CABAÑA TIPO	
CONTENIDO	
DETALLES CIMENTACIÓN	
ALUMNO	
VICTOR FCO. VAZQUEZ NEGRETTE	
ESCALA	CLAVE
INDICADAS	CT - 5



SIMBOLOS:

----- LINEA DE PAREDES
 - - - - - LINEA DE COLUMNAS
 - - - - - LINEA DE PUERTAS
 - - - - - LINEA DE VENTANAS
 - - - - - LINEA DE ESCALERAS
 - - - - - LINEA DE PASADIZOS
 - - - - - LINEA DE SERVIDORES

INDICACIONES EN METROS
ESPECIFICACIONES

INDICACIONES EN METROS:
 CANTONERAS: 10 CM.
 COLUMNAS: 15 CM.
 PUERTAS: 1.80 M.
 VENTANAS: 1.50 M.
 ESCALERAS: 1.50 M.
 PASADIZOS: 1.50 M.
 SERVIDORES: 1.50 M.

ESPECIFICACIONES:
 PAREDES: 20 CM. DE ESPESOR.
 COLUMNAS: 15 CM. DE DIAMETRO.
 PUERTAS: 1.80 M. DE ANCHO.
 VENTANAS: 1.50 M. DE ANCHO.
 ESCALERAS: 1.50 M. DE ANCHO.
 PASADIZOS: 1.50 M. DE ANCHO.
 SERVIDORES: 1.50 M. DE ANCHO.

ARQ. J. ANTONIO RAMIREZ DOMINGUEZ
 ARQ. ENRIQUE GUTIERREZ MORALES
 ARQ. ALI CRUZ MARTINEZ



T E S I S P R O F E S I O N A L

PLAN DE DESARROLLO TURISTICO
ZACATECAS

PLANO
CABAÑA TIPO

CONTENIDO

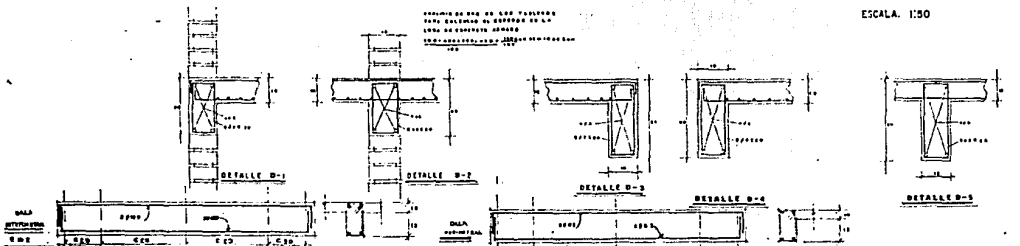
PLANTA ESTRUCTURAL

ALUMNO

VICTOR FCO. VAZQUEZ NEGRETTE

ESCALA **COTAR** **CLAVE**

1:50 **INDICADAS** **CT-6**



INDICADOR:

1. ESTRUCTURA EN BLOQUE DE CEMENTO PULVERIZADO PARA EXTERIOR DE ESPESOR DE 12 CM. EN INTERIORES DE 10 CM. EN CIMENTOS DE 15 CM. EN CIMENTOS DE 20 CM. EN CIMENTOS DE 25 CM. EN CIMENTOS DE 30 CM. EN CIMENTOS DE 35 CM. EN CIMENTOS DE 40 CM. EN CIMENTOS DE 45 CM. EN CIMENTOS DE 50 CM. EN CIMENTOS DE 55 CM. EN CIMENTOS DE 60 CM. EN CIMENTOS DE 65 CM. EN CIMENTOS DE 70 CM. EN CIMENTOS DE 75 CM. EN CIMENTOS DE 80 CM. EN CIMENTOS DE 85 CM. EN CIMENTOS DE 90 CM. EN CIMENTOS DE 95 CM. EN CIMENTOS DE 100 CM.
2. ...
3. ...
4. ...

DATOS DE LOS TIPOS
 No. de planos: 7. Escala: 1:50
 El plano es propiedad del autor.
 Si es necesario, se debe pedir permiso al autor.
 Este plano es un documento confidencial.
 No debe ser copiado, distribuido o publicado sin el consentimiento escrito del autor.

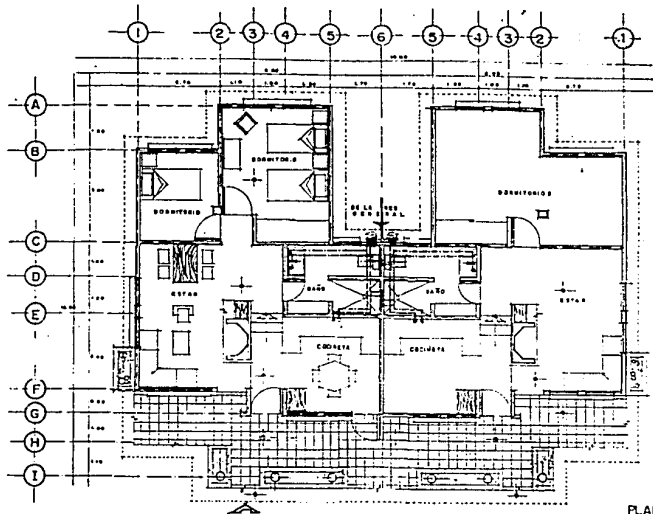
ARQ. J. ANTONIO RAMIREZ DOMINGUEZ
 ARQ. ENRIQUE GUTIERREZ MORALES
 ARQ. ALI CRUZ MARTINEZ

T E S I S P R O F E S I O N A L

PLAN DE DESARROLLO TURISTICO ZACATECAS



PLANO CAÑAÑA TIPO		
CONTENIDO DETALLES ESTRUCTURA		
ALUMNO VICTOR FCO. VAZQUEZ NEGRETTE		
ESCALA	CDTAR	CLAVE
	INDICADAS	CT-7



PLANTA TIPO CABAÑAS



PROYECTO:

HIDRAULICA

- Línea de tubería de agua fría.
- Línea de tubería de agua caliente.
- Línea de tubería de drenaje.
- Línea de tubería de gas.
- Línea de tubería de agua potable.
- Línea de tubería de agua fría.


ESPECIFICACIONES:

Se han especificado para tuberías y conexiones de agua potable y de agua fría y de agua caliente normal y calientísima.

Para la tubería de drenaje se usará el sistema de tuberías de drenaje de PVC y sus conexiones. Los detalles de especificación.

El proyecto de tuberías de drenaje se elaboró de acuerdo con el Código de Obras de la Ciudad de México y sus reformas.

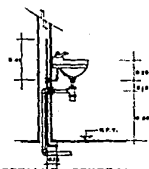
ARQ. J. ANTONIO RAMIREZ DOMINGUEZ
ARQ. ENRIQUE GUTIERREZ MORALES
ARQ. ALI CRUZ MARTINEZ



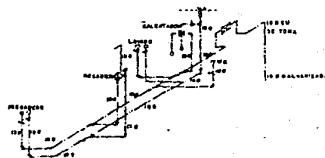
T E S I S P R O F E S I O N A L

PLAN DE DESARROLLO TURISTICO
ZACATECAS

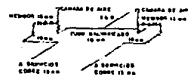
PLANO HIDRAULICO	
SUMINISTRO DIRECTO	
CONTENIDO	
SUMINISTRO SERVICIOS	
ALUMNO	
VICTOR FCO. VAZQUEZ NEGRETTE	
ESCALA	CLAVE
1:50	CT-B



DETALLE GENERAL
INSTALACION LAVABO



ISOMETRICO HIDRAULICO



DETALLE CUADRO DE MEDIDORES



SEMÉLOGO:

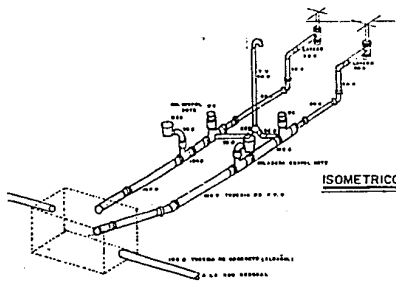
ARQ. J. ANTONIO RAMÍREZ DOMÍNGUEZ
ARQ. ENRIQUE GUTIÉRREZ MORALES
ARQ. ALI CRUZ MARTÍNEZ



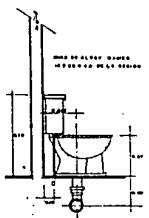
T E S I S P R O F E S I O N A L

**PLAN DE DESARROLLO TURÍSTICO
ZACATECAS**

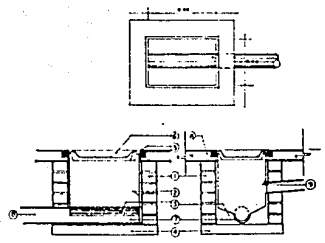
PLANO		
HIDRAULICO		
CONTENIDO		
ISOMETRICO, DETALLES		
ALUMNO		
VICTOR FCO. VAZQUEZ MORETE		
ESCALA	COTAS	CLAVE
	INDICADAS	CT-9



ISOMETRICO SANITARIO




DETALLE GENERAL INSTALACION W.C.



REGISTRO CON COLADERA Y SIN COLADERA
ESPECIFICACIONES DE CONSTRUCTOR

- 1. MATERIAL DE FABRICA: MADERA, ALUMINIO, ORO, PLATA, ORO Y PLATA.
- 2. DIMENSIONES: 150 x 150 mm.
- 3. TIPO DE REGISTRO: 1. SIN COLADERA. 2. CON COLADERA.
- 4. MATERIAL DE FABRICA: MADERA, ALUMINIO, ORO, PLATA, ORO Y PLATA.
- 5. DIMENSIONES: 150 x 150 mm.
- 6. TIPO DE REGISTRO: 1. SIN COLADERA. 2. CON COLADERA.
- 7. MATERIAL DE FABRICA: MADERA, ALUMINIO, ORO, PLATA, ORO Y PLATA.
- 8. DIMENSIONES: 150 x 150 mm.
- 9. TIPO DE REGISTRO: 1. SIN COLADERA. 2. CON COLADERA.
- 10. MATERIAL DE FABRICA: MADERA, ALUMINIO, ORO, PLATA, ORO Y PLATA.

ARQ. J. ANTONIO RAMIREZ DOMINGUEZ
ARQ. ENRIQUE GUTIERREZ MORALES
ARQ. ALI CRUZ MARTINEZ



T E S I S P R O F E S I O N A L

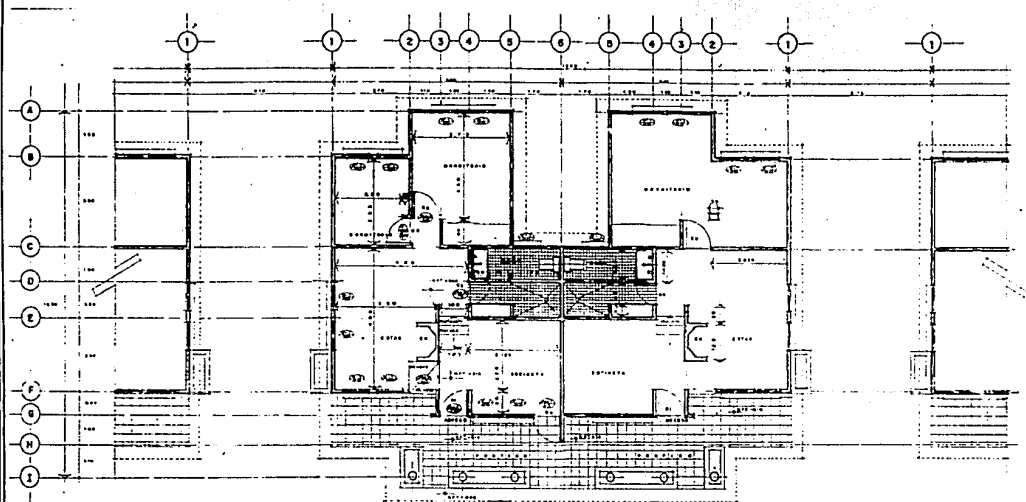
PLAN DE DESARROLLO TURISTICO ZACATECAS



SIMBOLIA:

Blank area for symbols and notes.

PLANO		
CABAÑA TIPO		
CONTENIDO		
ISOMETRICO, DET. SANITS.		
ALUMNO		
VICTOR PEO. VAZQUEZ NEBRETE		
ESCALA	COTAS	CLAVE
INDICADAS		CT-11



CABAÑAS TIPO



SMBCLOGIA!

- LOCALIZACION DE VENTANAS
- LOCALIZACION DE PUERTAS
- CERRAJERIA (EN SECMO.)
- CI CERRAJERIA DOBLE MANILLO UNIDIRECTA
 - CE CERRAJERIA CANTON UNIDIRECTA
 - CS CERRAJERIA CANTON Y DOBLE
 - CA CERRAJERIA CANTON Y DOBLE UNIDIRECTA

NOTAS:

- Las Puertas Abiertas hacia el Interior

ARQ. J. ANTONIO RAMIREZ DOMINGUEZ
 ARQ. ENRIQUE GUTIERREZ MORALES
 ARQ. ALI CRUZ MARTINEZ


T E S I S P R O F E S I O N A L

PLAN DE DESARROLLO TURISTICO

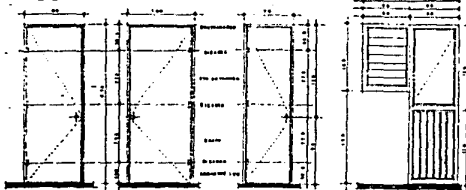
ZACATECAS



PLANO		
PLANTA ARQ. A		
CONTENIDO ALBAÑILERIA		
HERNERIA, CARPINTERIA		
ALUMNO		
VICTOR PCD. VAZQUEZ NEGRETTE		
ESCALA	COTAS	CLAVE
1:50	INDICADAS	CT-14



PUERTAS

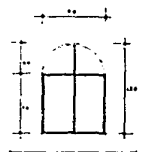


1-Puerta interior (cuadrada)
 2-Puerta acceso (cuadrada)
 3-Puerta interior (cuadrada)
 4-Puerta portico (portico)

TABLA CUANTIFICADORA PUERTAS Y VENTANAS


NO. DE P.A.D.	NO. DE PUERTAS POR UNIDAD	NO. DE VENTANAS POR UNIDAD	NO. DE PUERTAS POR UNIDAD
001	1	1	1
002	1	1	1
003	1	1	1
004	1	1	1
005	1	1	1
006	1	1	1
007	1	1	1
008	1	1	1
009	1	1	1
010	1	1	1

ESCALA 1:50



VENTANA V-1 TIPO

ARG. J. ANTONIO RAMIREZ DOMINGUEZ
 ARG. ENRIQUE GUTIERREZ MORALES
 ARG. AUI CRUZ MARTINEZ



T E S I S P R O F E S I O N A L

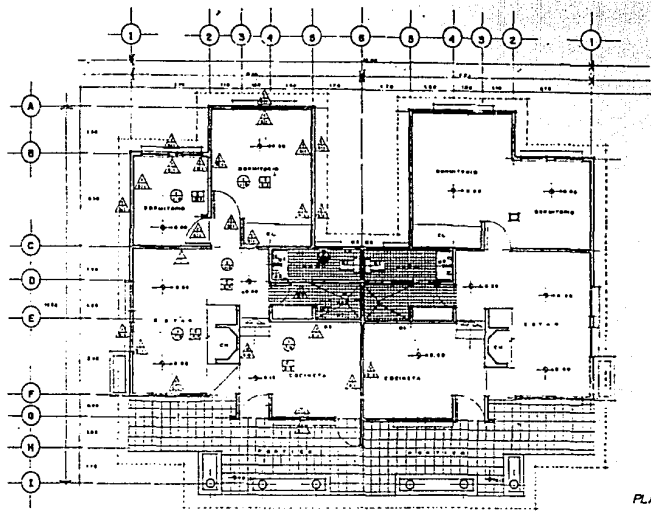
**PLAN DE DESARROLLO TURISTICO
 ZACATECAS**

PLANO CABARA TIPO

CONTENIDO
 DET. HERRERIA, CARPINTERIA

ALUMNO
 VICTOR FCO. VAZQUEZ NEGRETTE

ESCALA	COTAS	CLAVE
1:50	INDICADAS	CT-15



PLANTA C, E
TIPO
1:50



SIMBOLÓGICA

CLAVE DE MUEBLES

- ① Sillas, sillas, sillas, sillas
- ② Sillas, sillas, sillas, sillas
- ③ Sillas, sillas, sillas, sillas
- ④ Sillas, sillas, sillas, sillas
- ⑤ Sillas, sillas, sillas, sillas
- ⑥ Sillas, sillas, sillas, sillas
- ⑦ Sillas, sillas, sillas, sillas
- ⑧ Sillas, sillas, sillas, sillas
- ⑨ Sillas, sillas, sillas, sillas
- ⑩ Sillas, sillas, sillas, sillas
- ⑪ Sillas, sillas, sillas, sillas

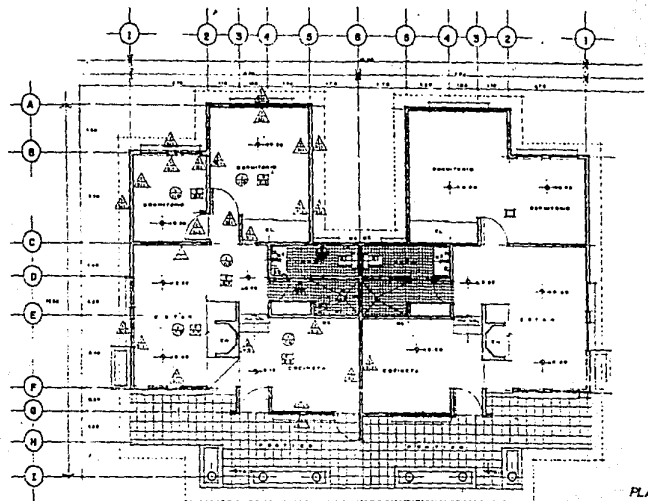
ARQ. J. ANTONIO RAMIREZ DOMINGUEZ
ARQ. ENRIQUE GUTIERREZ MORALES
ARQ. ALI CRUZ MARTINEZ




T E S I S P R O F E S I O N A L

PLAN DE DESARROLLO TURISTICO · ZACATECAS

PLANO		
CABANA TIPO		
CONTENIDO		
ACABADOS		
ALUMNO		
VICTOR FCO. VAZQUEZ NEGRETTE		
ESCALA	COTAS	CLAVE
1:50	INDICADAS	CT-16



PLANTA C, E TIPO
1:50



SIMBOLOGIA:

- CLAVE DE SUELOS
- ① SUELO DE CONCRETO ARMADO
 - ② SUELO DE CONCRETO SIMPLE
 - ③ SUELO DE MORTERO
 - ④ SUELO DE PIEDRA
 - ⑤ SUELO DE CEMENTO PORTLAND
 - ⑥ SUELO DE CEMENTO PORTLAND
 - ⑦ SUELO DE CEMENTO PORTLAND
 - ⑧ SUELO DE CEMENTO PORTLAND
 - ⑨ SUELO DE CEMENTO PORTLAND
 - ⑩ SUELO DE CEMENTO PORTLAND

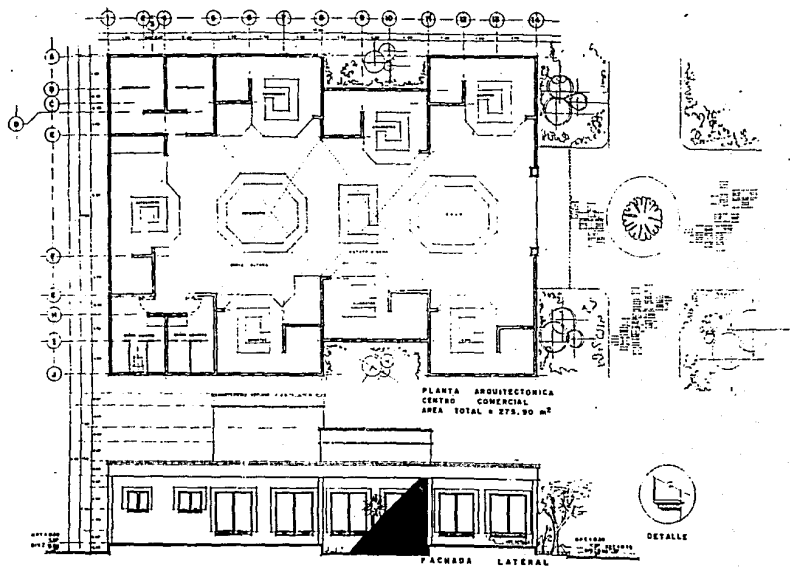
ARQ. J. ANTONIO RAMIREZ DOMINGUEZ
ARQ. ENRIQUE GUTIERREZ MORALES
ARQ. ALI CRUZ MARTINEZ



T E S I S P R O F E S I O N A L

PLAN DE DESARROLLO TURISTICO ZACATECAS

PLANO	
CABANA TIPO	
CONTENIDO	
ACABADOS	
ALUMNO	
VICTOR FCO. VAZQUEZ RECORTE	
ESCALA	CLAVE
1:50	INDICADAS CT-16



UNIVERSIDAD

Blank area for student information.

ARQ. J. ANTONIO RAMIREZ DOMINGUEZ
 ARQ. ENRIQUE GUTIERREZ MORALES
 ARQ. ALI CRUZ MARTINEZ



T E S I S P R O F E S I O N A L

PLAN DE DESARROLLO TURISTICO
 ZACATECAS


PLANO CENTRO COMERCIAL

CONTENIDO PLANTA ARQ. FACHADA LATERAL

ALUMNO

VICTOR PCD. VAZQUEZ NEGRETE

ESCALA	COTAS	CLAVE
1:50	M.TS.	CCPA-1



SIMBOLÓGIA

ARQ. J. ANTONIO RAMÍREZ DOMÍNGUEZ
ARQ. ENRIQUE GUTIÉRREZ MORALES
ARQ. ALI CRUZ MARTÍNEZ

T E S I S P R O F E S I O N A L

PLAN DE DESARROLLO TURÍSTICO
ZACATECAS



PLANO		
CENTRO COMERCIAL		
CONTENIDO		
FACHADAS GENERALES		
ALUMNO		
VICTOR FCO. VAZQUEZ NEGRSTE		
ESCALA	COTAS	CLAVE
1:50	MTS.	CCF-1