



28
24

Universidad Nacional Autónoma de México

FACULTAD DE FILOSOFIA Y LETRAS
COLEGIO DE HISTORIA

MAPAS HISTORICOS DE LA HISTORIA DE MEXICO


TESIS CON
FALTA DE ORIGEN

T E S I S

QUE PARA OPTAR EL TITULO DE
LICENCIADO EN HISTORIA

P R E S E N T A:

Socorro de la Paz Pérez Olvera



MAYO 31 1991

SECRETARIA DE
ESTUDIOS ESCOLARES

MEXICO, D.F.

1991

FALTA DE ORIGEN
NO CON



UNAM – Dirección General de Bibliotecas Tesis Digitales Restricciones de uso

DERECHOS RESERVADOS © PROHIBIDA SU REPRODUCCIÓN TOTAL O PARCIAL

Todo el material contenido en esta tesis está protegido por la Ley Federal del Derecho de Autor (LFDA) de los Estados Unidos Mexicanos (México).

El uso de imágenes, fragmentos de videos, y demás material que sea objeto de protección de los derechos de autor, será exclusivamente para fines educativos e informativos y deberá citar la fuente donde la obtuvo mencionando el autor o autores. Cualquier uso distinto como el lucro, reproducción, edición o modificación, será perseguido y sancionado por el respectivo titular de los Derechos de Autor.

C O N T E N I D O

PAG.

| | |
|--|----|
| AGRADECIMIENTOS | 9 |
| DEDICATORIAS | 10 |
| INTRODUCCION | 11 |
| PRESENTACION | 22 |
| ANTECEDENTES HISTORICOS | |
| Las Migraciones del Hombre Primitivo y su distribución Geográfica..... | 27 |
| MAPA 1 | 29 |
| Principales Habitats del Hombre Primitivo..... | 30 |
| MAPA 2 | 35 |
| Localización de los Diversos Grupos Precolombinos..... | 36 |
| MAPA 3 | 42 |
| Los Primeros Pobladores de México | 43 |
| MAPA 4 | 46 |
| Mesoamérica, sus límites y Areas Culturales..... | 47 |
| MAPA 5 | 51 |
| Sitios Arqueológicos de Mesoamérica..... | 52 |
| MAPA 6 | 56 |

| | PAG. |
|--|------|
| Primeras Culturas del Antiplano | 57 |
| MAPA 7 | 59 |
| Primeros Señoríos del Horizonte Histórico en el Valle de México..... | 60 |
| MAPA 8 | 63 |

CAPITULO I

LA ORGANIZACION POLITICA Y ECONOMICA DEL PUEBLO MEXICA

| | |
|---|----|
| Fundación de Tenochtitlán | 64 |
| MAPA 9 | 68 |
| Dominio Político Azteca y sus Regiones Tributarias..... | 69 |
| MAPA 10 | 71 |
| MAPA 11 | 77 |
| Recaudaciones Tributarias..... | 78 |
| MAPA 12 | 81 |
| Ubicación de Tianguis y Rutas Comerciales..... | 82 |
| MAPA 13 | 84 |
| MAPA 14 | 87 |

CAPITULO II

LA IRRUPCION DE LOS EUROPEOS EN AMERICA

| | |
|--|----|
| El Desarrollo Económico Europeo a fines del Siglo XV | 88 |
|--|----|

PAG.

| | |
|--|-----|
| MAPA 15 | 91 |
| El Mapa de Toscanelli | 92 |
| MAPA 16 | 94 |
| La Concepción del Mundo a fines del siglo XV | 95 |
| MAPA 17 | 97 |
| Los Portugueses: Descubridores de la Costa Africana | 98 |
| MAPA 18 | 101 |
| La situación Imperante en España a Fines del Siglo XV | 102 |
| MAPA 19 | 105 |
| Los Cuatro Viajes de Cristóbal Colón | 105 |
| MAPA 20 | 108 |
| Línea Alejandrina y Corrección Realizada por el Tratado de Tordesillas | 109 |
| MAPA 21 | 111 |
| Nombre del Continente Americano | 112 |
| MAPA 22 | 115 |
| Principales Exploraciones de los Siglos XV y XVI | 116 |
| MAPA 23 | 121 |
| Contacto con los Pobladores de México | 122 |
| MAPA 24 | 126 |

CAPITULO III

LA COLONIA

ASPECTOS SOCIALES, POLITICOS Y CULTURALES.

| | |
|---|-----|
| Primera División Territorial de la Nueva España..... | 127 |
| MAPA 25 | 130 |
| División Administrativa Judicial o las Audiencias | 131 |
| MAPA 26 | 134 |
| División Antigua o Provincias Mayores | 135 |
| MAPA 27 | 138 |
| Provincias Internas | 139 |
| MAPA 28 | 143 |
| Las Doce Intendencias | 144 |
| MAPA 29 | 147 |
| Las Provincias de Evangelización en el S.XVI | 148 |
| MAPA 30 | 154 |
| Conventos y Colegios Durante el Siglo XVI | 155 |
| MAPA 31 | 160 |
| Las Diocesis y las Arquidiócesis de la Colonia | 161 |
| MAPA 32 | 169 |

| | PAG. |
|--|------|
| Esquema de los Caminos y Puertos de la Nueva España..... | 170 |
| MAPA 33 | 180 |
| CAPITULO IV | |
| LA ECONOMIA COLONIAL | |
| Encomiendas y Recaudación Tributaria (Siglo XVI)..... | 181 |
| MAPA 34 | 185 |
| Agricultura y Ganadería | 186 |
| MAPA 35 | 198 |
| Las Rutas del Comercio Exterior | 199 |
| MAPA 36 | 206 |
| Las Ferias Novohispanas | 207 |
| MAPA 37 | 213 |
| Localización de las Principales Industrias Durante el Virreinato | 214 |
| MAPA 38 | 219 |
| Organización Minera..... | 220 |
| MAPA 39 | 221 |
| MAPA 40 | 223 |
| MAPA 41 | 230 |

| | PAG. |
|---|------|
| CAPITULO V | |
| LA GUERRA DE INDEPENDENCIA (1810-1821) | |
| Influencias Externas | 231 |
| MAPA 42 | 235 |
| Movimientos de Liberación en Hispanoamérica..... | 236 |
| MAPA 43 | 241 |
| CAPITULO VI | |
| MEXICO INDEPENDIENTE (1821 - 1876) | |
| LA ORGANIZACION TERRITORIAL. | |
| El Primer Imperio y la Extensión Territorial | 242 |
| MAPA 44 | 246 |
| El Federalismo y la Distribución Territorial..... | 247 |
| MAPA 45 | 253 |
| La Primera Constitución Centralista y la Desmembración del Territorio Na- cional (1836-1854) | 254 |
| MAPA 46 | 256 |
| MAPA 47 | 264 |
| La Constitución del 57 y la Distribución Geográfica..... | 265 |
| MAPA 48 | 269 |

PAG.

| | |
|--|-----|
| El Segundo Imperio y la Organización Geográfica (1864-1867)..... | 270 |
| MAPA 49 | 274 |
| CONCLUSIONES | 275 |
| GLOSARIO | 284 |
| BIBLIOGRAFIA | 291 |
| ANEXO | 301 |

AGRADECIMIENTOS.

Deseo manifestar mi gratitud al personal de las diferentes instituciones a las que concurrí, pues de una u otra forma me brindaron su apoyo para realizar mi trabajo de tesis; de la misma manera, deseo hacer patente mi reconocimiento a todas las personas que cooperaron en la elaboración del presente trabajo. Al estudiante destacado de la carrera de Historia de la Facultad de Filosofía y Letras, de la UNAM, Carlos Alberto Cruz Martínez, por su ayuda en los dibujos de los planos geográficos. A la Lic. Ma. Antonieta López Villalva, por la corrección de estilo. A la Sra. Ma. Elena Islas Rueda, por el apoyo brindado al mecanografiado del manuscrito, pero sobre todo, quiero agradecer muy especialmente tanto al Seminario de Proyecto de Titulación para profesores del Nivel medio Superior de la UNAM, coordinado por el Lic. Fausto Hernández Murillo, como a mi directora de Tesis, Lic. Andrea Sánchez Quintanaar, por brindarme la oportunidad de asesorarme en este trabajo.

DEDICATORIAS

A LA MEMORIA DE MI MADRE

A MI PADRE E HIJAS

A MI ESPOSO Y HERMANOS

A LOS ESTUDIANTES DEL COLEGIO DE CIENCIAS Y HUMANIDADES

INTRODUCCION

Con la creación del Colegio de Ciencias y Humanidades, se presentó en la Universidad Nacional Autónoma de México una alternativa innovadora en la enseñanza que pretendía satisfacer los requerimientos nacionales y de la propia Institución, en especial, atender la demanda de matrícula en el nivel medio superior y la de vincular a las distintas escuelas, - facultades e institutos de esta casa de estudios.

El Colegio inició sus actividades el 12 de Abril de 1971 en tres planteles: Azcapotzalco, Naucalpan y Vallejo; al año siguiente se inauguraron dos más, Oriente y Sur, en total las cinco unidades que funcionan actualmente.

El Bachillerato de este nuevo sistema busca dotar al estudiante de una cultura básica, luego entonces, es importante que los materiales que se manejan respondan a ese objetivo. Su plan de estudios, desde el punto de vista de su concepción teórica, presenta oportunidades opcionales en el campo de la educación física, de la formación cultural artística y de la capacitación técnica. Durante los cursos, se pretende ayudar a los estudiantes a elegir un método para obtener y sistematizar los conocimientos, desde luego con base en la reflexión y aplicación de los mismos.

El currículo presenta una estructura por áreas y semestres, diseñados de tal manera "que los tres primeros semestres hacen particular énfasis en la forma de conocer la naturaleza (Area del Método Experimental) y la sociedad (Area del Análisis Histórico Social), así como las formalizaciones del lenguaje español (Area de Talleres) y las matemáticas (Area de Matemáticas). En el cuarto semestre, cada una de las áreas insiste, a su vez, en la síntesis: Método Experimental, Teoría de la Historia, Ensayos de la Investigación y Análisis de la Expresión Escrita. Los semestres quinto y sexto, formados por asignaturas optativas, insisten en la comprensión del dominio del método del conocimiento y su aplicación a campos específicos de la ciencia, buscando, por una parte la formación de los alumnos y, por otra, la orientación profesional y la capacitación propedéutica para los estudiantes de licenciatura"⁽¹⁾

En cada área se agrupan asignaturas que corresponden a disciplinas diversas, con la pretensión de dotar a los estudiantes de condiciones de aprendizaje que les permitan el acercamiento interdisciplinario, de tal forma que en cada curso se dará una visión -

(1) "Porque y para qué del Bachillerato. El concepto de Cultura Básica y la Experiencia del C.C.H" (Deslinde, Cuadernos de Cultura Política Universitaria # 152), CESU, UNAM Coordinación de Humanidades, 1982, p. 21

introdutoria de la materia correspondiente. En el caso específico del área del Análisis Histórico Social, se busca una comprensión científica de la historia, que tenga una fundamentación racional en los campos de la filosofía, las ciencias sociales y las auxiliares de la historia, con el objeto de comprender las interacciones humanas al estudiar -- sus causas, aislar sus efectos y predecir su proyección futura.

Los alumnos que ingresen al Colegio han recibido con anterioridad conocimientos sobre la historia de México (primaria y secundaria), pero será hasta el segundo semestre , de acuerdo con el plan de estudios de esta Institución, cuando regresen a dichos conocimientos, con la intención de que retomen la experiencia histórica, ya que ésta "es considerada como el sustrato de la experiencia de hoy que hace posible comprender el presente como una realidad que subsiste"⁽²⁾

Los profesores, en cada uno de nuestros cursos, recurrimos a la técnica expositiva además de impulsar la investigación. Con ello tratamos de cumplir con los objetivos que se mencionan en el citado plan de estudios, así como los contenidos de los programas, y de obtener un mayor aprovechamiento en el proceso de la enseñanza aprendizaje; para lo -

(2) Ibid. p 23

cual nos apoyamos en una serie de materiales como son: cuestionarios, lecturas comentadas, ensayos, folletos, antologías, exámenes, etc. Sin embargo, durante el tiempo de existencia del Colegio muy pocos profesores hemos hecho uso de mapas de índole histórica, recurso didáctico que facilitaría el trabajo del educador en el proceso enseñanza-aprendizaje.

Si la historia nos habla del desarrollo objetivo que se genera en una época y un escenario determinados. ¿Por qué entonces no se ubica en los espacios correspondientes a los educandos durante el proceso del conocimiento, con el uso de mapas?. Todo conocimiento histórico debe darse conjuntamente con la localización geográfica, es decir, emplear las cartas geográficas para que los alumnos comprendan cuál ha sido el proceso de transformación territorial, política, étnica, económica e infraestructural, no sólo de nuestro país, sino de cualquier otro pueblo, "pues el mapa se presenta por sí mismo al ojo y a la mente, de una forma gráfica, útil y completa"⁽³⁾

Todos los hechos históricos se ubican en un escenario geográfico determinado, que cuenta con ciertos recursos naturales. Al recurrir al uso de mapas los alumnos conoce-

(3) LEIF, J. y RUSTIN, G. Didáctica de la Historia y de la Geografía, Argentina, Ed. - Kapeluz, 1961, p. 17

rían las diferentes zonas y categorías económicas, el hombre siempre se ha desarrollado - en una realidad física natural, que va modificando poco a poco, por medio de su acción y para su beneficio a través del tiempo; además, con los planos histórico-geográficos, los alumnos captan directamente el esquema del espacio y logran ubicar las diferentes regiones productoras y el proceso de cambio que se ha generado en las diferentes épocas: la -- prehispánica, pasando por la colonial y el período independiente, para llegar al porfirian to y hasta la época actual, todo ello con el fin de que comprendan y analicen las repercusiones que la actividad económica tuvo en el desarrollo integral del país, tanto en lo político como en lo social.

También el despliegue de las fuerzas productivas se puede explicar con los mapas;- el educador demostrará con una carta geográfica cómo el hombre en función del tiempo y -- del espacio fue creando sus medios de comunicación y de transporte, para satisfacer así - sus necesidades; por lo tanto los alumnos podrán entender cuáles fueron los medios empleados durante la etapa prehispánica, cuándo se realizó la apertura de puertos, el empleo de la diligencias por los caminos de herradura, la introducción de las vías férreas o de las carreteras, y desde luego, el establecimiento del telégrafo, teléfono y la electricidad.

¿Cómo lograr que el alumno capte y comprenda más rápido los continuos cambios terri

toriales y de los límites fronterizos?. En la enseñanza de la historia, las cartas geográficas son indispensables, pues es necesario que al discípulo se le circunscriba a una realidad física, para fijar las transformaciones que se dieron en las fronteras -- durante el desarrollo histórico, y de establecer el cómo y el porqué de los movimientos humanos que conformaron nuestro país. Esta visión debe comprender desde el asentamiento de las primeras tribus, que con el paso del tiempo lograron organizar aldeas, hasta llegar a integrar verdaderas ciudades estados, dentro de un marco geográfico nombrado "Mesoamérica", cuyos límites fueron ampliados por los conquistadores durante los tres siglos de régimen colonial; aunque posteriormente el territorio se redujo en forma considerable en la zona norte, durante la primera mitad del siglo XIX, con las intervenciones armadas de los norteamericanos en los años 1836 y 1847.

Los mapas también son útiles para señalar las distintas formas de organizar el espacio geográfico, y que México ha tenido diferentes divisiones; por ejemplo en la -- etapa colonial existieron: la eclesiástica, la administrativa judicial y la político--administrativa. Durante la guerra de independencia se propuso una de las divisiones de la colonia, la cual quedó asentada en la Constitución de Apatzingán de 1814, al seccionar el territorio en provincias. Las luchas políticas y militares que se sostuvieron -

durante las primeras décadas del México Independiente, fueron con el objeto de implantar un régimen federal, central o imperial, pero cada uno de ellos defendía una estructura especial, ya fuera ésta en departamentos o estados.

¿Los diseños geográficos nos muestran el desarrollo industrial que ha tenido nuestro país?. Es importante resaltar la íntima correspondencia entre el ámbito físico y la riqueza que éste contiene y el devenir de la humanidad. Con el apoyo de los mapas podemos señalar el proceso de evolución de nuestra industria, ver su origen desde los pueblos prehispanicos, pasando por la etapa colonial y la época independiente, para lograr que se entiendan las condiciones y repercusiones que tuvo la introducción de las industrias en el período porfirista.

En los primeros años de vida académica del Colegio, los profesores elaborábamos nuestros propios materiales didácticos y hasta la fecha continuamos haciéndolo. Sin embargo, no existe ningún atlas de índole histórico que, como ya vimos, es muy necesario. El presente trabajo propone una serie de mapas histórico-geográficos, con la intención de que los estudiantes obtengan un conocimiento integral de México, para que conozcan su pasado y puedan comprender el presente. Tiene como fin primordial cubrir una carencia meto-

dológica en la enseñanza de la historia de México I y servir de material de apoyo, tanto para los profesores como para los alumnos del Colegio de Ciencias y Humanidades de la Universidad Nacional Autónoma de México.

En el proyecto original, se plantearon los contenidos del presente trabajo con base en el programa de Historia de México I, compilado por el profesor Jorge Arízaga Méndez, - pero cabe señalar que durante el curso de la investigación las fuentes de información se ampliaron a tal grado que rebasaron los contenidos del citado programa; algunos se desecharon, como es el caso de las cartas geográficas sobre batallas, (debido al enfoque que se le da en los programas), al analizar las posiciones ideológicas, políticas, económicas y sociales y no las militares.

El trabajo se organizó de la siguiente manera: Introducción, presentación, antecedentes, desarrollo (seis capítulos), conclusiones, glosario, la Bibliografía y el anexo.- Los antecedentes abarcan desde la penetración de los primeros hombres en América hasta el establecimiento y desarrollo de las culturas mesoamericanas. El primer capítulo se refiere a la organización político-económica de los aztecas. En el segundo aparecen las condiciones existentes en Europa y específicamente en España a fines del siglo XV, así como --

los viajes de exploración de los siglos XVI y XVII. El tema de la Colonia se desarrolló - en dos partes: en el capítulo tercero se incluyeron los mapas de índole político-territorial, en los que aparece la organización judicial, la político-administrativa y la eclesiástica, además de diseños cartográficos sobre la ubicación de colegios, conventos y caminos. En el cuarto, se expone la situación económica de la colonia, al localizar los centros productores agrícolas, ganaderos, obrajes, comercio y minería. En el apartado quinto, los mapas se refieren a los países que influyeron sobre los movimientos de liberación de América Latina, especialmente los del Cono Sur. El último capítulo trata sobre el México Independiente; en este apartado sólo se incluyeron mapas de la organización político-territorial, así como sobre los cambios y modificaciones sufridas durante la primera mitad del siglo XIX.

El método que se siguió para la selección de los materiales se hizo en dos partes: en la primera se realizó una investigación previa en diferentes centros de estudio como - archivos, mapotecas y bibliotecas. Respecto a los archivos, recurrí al Archivo General de la Nación, Archivo del Centro de Estudios de Historia de México (ACEHM-CONDUMEX), Archivo de Incunables, ubicado en la Biblioteca Nacional de las calles de Uruguay, en el centro:-

de las mapotecas fueron: la Mapoteca Nacional, la Mapoteca Manuel Orozco y Berra y la Mapoteca del Virreinato. La Bibliotecas visitadas: Biblioteca del Castillo de Chapultepec, Biblioteca de Antropología e Historia, Biblioteca del Colegio de México, Biblioteca Nacional, Biblioteca de la Sociedad Mexicana de Geografía y Estadística y las Bibliotecas del Colegio de Ciencias y Humanidades, Planteles Vallejo y Sur.

En dichos centros localicé tanto la información cartográfica como la bibliográfica. Los mapas los obtuve de diversos documentos: atlas, facsímiles, etc. Una vez concluida la investigación, se llevó a cabo la selección y clasificación de los mapas, por temas y contenidos; por lo tanto los diseños cartográficos no corresponden a un solo dato sino a varios. Cabe señalar que, en la mayoría de los casos, los planos que integran este trabajo de tesis son originales, en tanto que se adecuaron a los contenidos generales del curso, es decir, muy pocos se reprodujeron directamente de la fuente como ocurrió con los planos 10, 16, 17, 20, 21, 22 y 39, es por ello que al final de cada resumen aparecen las citas de las cartas geográficas en las que me apoyé para elaborarlos; en algunos casos fueron pocas las fuentes, en otros se encontró mucha información.

Para hacer las referencias de las cartas geográficas usé una de las tres formas si-

güentes:

- 1) Nombre del autor, título de la obra y la página(s) (en el caso de libros)
- 2) Nombre del autor; el nombre del mapa o su descripción (entrecomillado)
- 3) El nombre del mapa o su descripción (entrecomillado) en el caso de que sea anónimo.

Para elaborar los diseños cartográficos no se siguió una escala, ni tampoco croquis de la época, ni se consideran los accidentes hidrográficos ni orográficos, todo ello, con objeto de que los alumnos visualicen mejor los contornos de lo que constituye nuestro territorio actualmente. Cada carta va antecedida de un breve ensayo, en el que se resaltan los aspectos históricos referentes al mapa reseñado, utilizando el método historicista.

La segunda parte corresponde a la búsqueda de la bibliografía; con ella elaboré los textos que acompañan a cada diseño cartográfico. Las obras consultadas fueron diversas, -- pues van desde fuentes documentales, enciclopedias, atlas de historia general o sobre temas específicos, textos de historia de varios autores o de uno solo. Los libros consultados corresponden en su mayoría a escritores contemporáneos, muy pocos son de la época colonial y del siglo XIX.

PRESENTACION

Una tarea obligada, tanto de los profesores como del propio Colegio de Ciencias y Humanidades, es difundir el conocimiento del acontecer histórico, para hacer que nuestros educandos tengan una idea clara del proceso de transformación que hemos tenido como pueblo, desde las épocas más remotas. Desde luego que los educadores que impartimos clases de historia en el Colegio, cumplimos con ese compromiso, al analizar los hechos que corresponden a un tiempo determinado, ya que a "la historia nada escapa, pues vivir implica vérselas con y en la historia" (4)

Sin embargo, ese aprendizaje será total, si ubicamos a nuestros alumnos, tanto en el tiempo como en un espacio, para que los estudiantes "adquieran una visión global no sólo de los acontecimientos sino de los procesos económicos, políticos y religiosos que ha tenido México." (5)

La intención de este trabajo de tesis, es divulgar un Atlas Histórico Geográfico, --

- (4) FRANCO GONZALEZ, Teresa "Precolombino" en México y su Historia, México, Ed. UTEHA, 1984, T.I., p. 6.
(5) FLORESCANO, Enrique. Atlas Histórico de México, México, S. XXI, 1984, p. 9

que pretende presentar una información sobre la evolución de nuestra cultura, por lo que -
creo necesario hacer algunas observaciones que irán apareciendo en esta serie cartográfica.
ca.

Al realizar la lectura de cada diseño se verá que hay palabras que están marcadas -
con un asterisco; cuando esto ocurra, habrá que remitirse al apartado del glosario y bus-
carlas para saber su significado; los vocablos se han colocado en orden alfabético.

En el caso de los mapas, se les ha colocado un número progresivo en el ángulo infe-
rior izquierdo, esto se hizo con el fin de que se puedan identificar con mayor facilidad, -
pues se citan los mapas con su cifra respectiva. Cabe aclarar que la enumeración es progre-
siva, no importa que sean de capítulos o apartados diferentes.

Cada capítulo contiene diferentes mapas; en la parte de los antecedentes aparecen -
ocho cartas; las tres primeras ubican acontecimientos ocurridos en América, mientras que-
los otros cinco tratan sobre la evolución histórica de México, desde la prehistoria hasta
la fundación de las ciudades-estados del período clásico e inicio del posclásico. Para -
localizar los distintos "complejos culturales" que están en el diseño dos y en el cuarto-

se utilizó una serie de números, que en algunos casos se repiten, esto es, en aquellos lugares que pertenecen a una misma región.

El capítulo uno consta de seis cartas, con las que se cubren aspectos políticos y económicos del pueblo mexicano. En el mapa 9 se delineó la ruta que siguieron las tribus mexicanas para fundar la ciudad México-Tenochtitlan. El itinerario corresponde únicamente, -- desde su entrada al Valle de México hasta encontrar el sitio deseado. Los mapas 10, 11 y 12 se refieren a aspectos políticos y de zonas tributarias; el 13 y 14 señalan los distintos centros del comercio y las rutas que siguieron para efectuar el intercambio de productos.

El apartado dos cuenta con diez cartas que nos reflejan la situación imperante en Europa, a fines del siglo XV y principios del XVI, en lo económico, político y científico. También se incluyen los viajes de exploración hechos por: portugueses, españoles, ingleses, franceses y holandeses, así como el descubrimiento de las costas mexicanas. Las cartas 16, 17, 20 y 22 corresponden al diseño original.

Como ya se ha mencionado en páginas anteriores, la etapa novohispana quedó dividida

en dos partes: la primera de ellas forma el capítulo tercero, que contiene planos de índole social, políticos y culturales, mientras que en el cuarto se hace referencia a la estructura económica. Cada una de ellas consta de nueve y ocho cartas respectivamente. Las primeras 9 nos dan un marco de referencias sobre las distintas formas de organizar y distribuir el territorio colonial: política, administrativa, judicial y eclesiástica. El plano 31 nos proyecta la serie de conventos edificadas por las tres primeras órdenes mendicantes: franciscanos, dominicos y agustinos. También aparecen localizados los colegios de indios y mestizos que funcionaron hasta la primera mitad del siglo XVI. En el mapa 33 se trazaron los caminos y puertos comerciales de la época colonial.

En la cuarta parte, los mapas indican la ubicación tributaria y encomiendas, pasando por las regiones agrícolas, ganaderas y obrajes; desde luego, se incluyen mapas sobre el comercio interno y externo y la producción minera.

La guerra de Independencia se ve en el capítulo quinto; los mapas que lo integran son dos. La carta 42 describe los países que influyeron en las luchas de emancipación de América Latina. En dicha carta se ubicó a los distintos virreinos o capitanías pertenecientes a España y Portugal, aunque también aparecen las trece colonias inglesas, las --

cuales lograron su independencia en el siglo XVIII y posteriormente apoyaron los movimientos de liberación de las colonias hispanas. El diseño 43 nos da una visión de las luchas de emancipación de las colonias iberoamericanas.

Los seis planos restantes integran el apartado sexto; en él se analizan las distintas formas de organizar el espacio territorial, propuesto por los grupos que se enfrentan a las luchas políticas: liberales y conservadores.

Prente a cada mapa hay un resumen introductorio, que tiene como objetivo, facilitar el uso de este recurso didáctico, tanto para los alumnos como para el profesor.

ANTECEDENTES HISTORICOS

LAS MIGRACIONES DEL HOMBRE PRIMITIVO Y SU DISTRIBUCION GEOGRAFICA

El proceso de población del continente Americano se remonta aproximadamente ---- 60,000 A.C., según los hallazgos localizados a lo largo y ancho de todo el territo---- rio. La ocupación se inicia en Alaska con tribus provenientes de Siberia, que cruzaron el estrecho de Behring cuando América quedaba unida a Asia por un corredor libre de hie los que se extendían por el Valle del Río Yukón en Alaska, hasta las praderas situadas al Este de las montañas Rocallosas, como puede apreciarse en el mapa adjunto.

Para entender el desplazamiento de estos primeros grupos de recolectores cazadores- es necesario tomar en cuenta su nivel de desarrollo cultural alcanzado, pues "es indudã ble que conocían el fuego, ya que sin él no hubieran podido sobrevivir en las latitudes por las que andaban"⁽¹⁾. Contaban con una organización e instrumentos adaptados a la ca- cería de animales pleistocénicos, como mamutes, caballos americanos, perezosos gigantes, lobos, osos de las cavernas y bisontes; además exploraban la flora conformada por prade- ras, tundras* y taigas*, que les proporcionaban suficiente abastecimiento de frutos y --

(1) LORENZO, José Luis. "Los Orígenes Mexicanos" en Historia General de México, México, Colegio de México, 1976. T. I. p. 102.

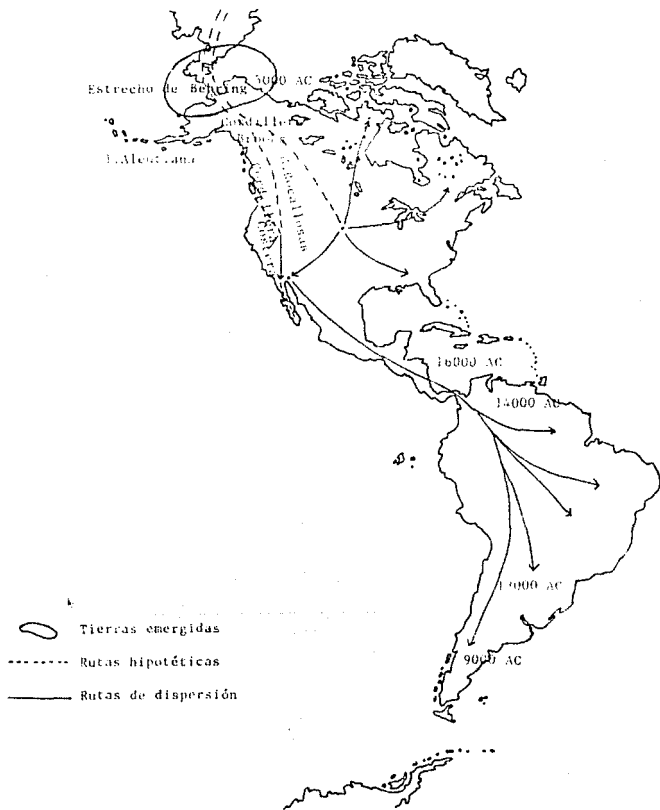
raíces, y desde luego, semejanzas con el habitat que habían dejado atrás.

Los restos humanos, así como los utensilios líticos y objetos de hueso, de concha, de madera, etc. localizados desde Alaska hasta la Patagonia, son muy abundantes, lo --- cual permite suponer que el arribo de las distintas tribus llegadas de Asia se dió en forma paulatina, lo que provocó el desplazamiento de una sobre otras en diferentes direcciones (hacia el oeste, al este y sur), llegando los primeros pobladores de América Central por el año 10,000 A.C., en tanto que en "Venezuela los restos humanos datan más o menos de 16,000; 18,000 en Perú; 13,000 en Chile y en la Patagonia 12,000 años antes de Cristo". (2). En el mapa ya citado aparecen estos sitios localizados, así como las principales rutas de dispersión y las hipotéticas de las migraciones.

PUNTES: CHAVEZ OROZCO, Luis Historia de México, México, D.F. Editorial Patria. [S,A] - P.P. 24, 28, 58-
LOPEZ ROSADO, Diego, Atlas Histórico Geográfico de México México, UNAM, 1940 - p.p. 6 y 8
LORENZO, José Luis, "Poblamiento del Continente Americano" Historia de México-Coord. Miguel León Portilla, México, Ed. Salvat, 1986. T.I. p.p. 34 y 43.
FLORESCANO, Enrique, Op. Cit. p. 13
NORTON LEONARD, Jonathan, América Precolombina, (Las Grandes Epocas de la Humanidad) S.L. TIME-LIFE, 1972, p. 16

(2) Ibid p. 102

LAS MIGRACIONES DEL HOMBRE PRIMITIVO Y SU DISTRIBUCION GEOGRAFICA.



PRINCIPALES HABITATS DEL HOMBRE PRIMITIVO

La infinidad de hallazgos localizados a lo largo de todo el continente dan evidencia de tener características comunes para ser clasificados en determinados complejos culturales.

Los restos más antiguos, ubicados desde Alaska hasta Costa Rica, pertenecen a los complejos culturales "Sandía, Clovis, Folsom y Yuma",⁽³⁾ que se caracterizaron por tener instrumentos hechos de piedra. Los hombres de este período se dedicaban ya a la recolección de plantas silvestres y a la caza de animales de los cuales obtenían su alimento, su indumentaria y, posiblemente, hasta materiales para su vivienda. Se adornaban con collares elaborados con hueso, hematitas estriadas* y de cinabrio*, grabándoles sencillos motivos geométricos. Su organización social estaba formada por pequeños grupos familiares que recorrían territorios cercanos tras el bisonte.

Algunos lugares de este complejo, aparecen en el mapa 2 y son: 1) Cape-Denbigh y - Cave, en Nuevo México; 4) Guatemala y 5) en Costa Rica.

(3) PIRÁ CHAN, Román Mesoamérica, Ensayo Histórico Cultural, México, I.N. A.H., 1960 p. 17

Los cambios climáticos que se originaron a finales del siguiente periodo cultural designados como "Complejo Cody, Angostura, Industria Enterline, Paleo Occidentales, -- Plainview, Scotsbluf-Eden"⁽⁴⁾, debieron ser la causa para que transformaran la flora - y la fauna en determinados lugares, lo que llevó a sus habitantes a recurrir a una nueva explotación y al desarrollo de nuevos instrumentos para la caza de bisontes, antílopes, conejos, venados, patos y otros animales, que aparte de utilizarlos como alimento, les servían para la confección de vestidos y adornos. Los artefactos de madera, -- sandalias, cestería y redes con los que recolectaban frutos y también caracoles, tortugas y peces obtenidos en los ríos y lagos cercanos, indicaban un grado de evolución -- más avanzado de sus fuerzas productivas que en la etapa anterior.

En el mapa ya citado también están algunos ejemplos de este grupo, que son: 6) Fairbanks, en Alaska; 7) Edmonton, Canadá; 8) Sandía Cave, en Nuevo México; 9) Houston, Texas; 10) Lago Mohave, en California; 11) La Pasión, Guatemala; 12) Cause y Recreo, en Nicaragua; 13) El Jacobo, Venezuela; 14) Alegansi y Punin, Perú; 15) Lagoa Cofins, en Brasil; 16) Viscaohani y Codonga, en Bolivia; 17) C. Ederhardt1, Chile y R de los Peintusas y 18) Los Toldos, en Argentina.

(4) Ibid

Podemos decir que en el Complejo "Circumpolaris" la ecología se vió alterada en algunos lugares, por el asentamiento de pequeñas comunidades de sedentarios estacionales o de grupos semipermanentes, dedicados a la recolección, a la pesca, a la caza, la horticultura del maíz, amaranto* y la yuca*, lo cual les permitió tener un abasto de provi- siones, prolongando por más tiempo su estancia en un determinado lugar. Se puede afir- mar "que estos grupos fueron la base para el desarrollo de las culturas sedentarias --- agrícolas". (5)

Las características más sobresalientes de estas tribus eran las de buscar abrigo - en lugares rocosos y de mejorar sus instrumentos con nuevos materiales; comenzaron a - emplear el arco y la flecha, taladros para hacer fuego, redes y tal vez las canoas; -- utilizaron pigmentos vegetales, destacando el color ocre. Cabe mencionar que algunos - grupos enterraron a sus muertos en lugares rocosos y en cuevas; aún no les colocaban - ofrendas. También se inician la magia y los curanderos, actividades que podían ser de- sempeñados por la misma persona. Cazaban coyotes, lobos, antílopes, venados, pavos, -- águilas y alces y, desde luego, pescaban y recolectaban moluscos, nueces, bellotas, -- frutas de cactus, semillas silvestres y maíz incipiente.

(5) AVELEYRA ARROYO, Luis , Los Cazadores Primitivos en Mesoamérica, México, Instituto de Investigaciones Históricas, 1967, p.p. 140 - 150

Los ejemplos a citar sobre esta cultura son: 19) Campos Site, Alaska; 20) Thunder-Bay Ontario y Ceral Alberta, Canadá; 21) C. Lamoka y Laurentina, en Nueva York; - - -- 22) Santa Rosa y Cochise Site, en Arizona; 23) Lago Valencia, en Venezuela; 24) Huanca-yo, en Perú; 25) Arica y Pisayuca, en Chile; 26) Azara y Prisca, en Brasil; 27) Córdoba en Paraguay; 28) Ayampitia y Gruta de Oro en Argentina.

Hacia el año 3,000 A.C., varios grupos lograron un impulso productivo muy importante, al dedicarse a la cestería, al tejido, a la cerámica, a la manufactura del cobre y-- al comercio; además de la caza, pesca y recolección, entre los restos óseos localizados, están: los venados, guajolotes silvestres, oso, nutrias, así como peces y tortugas. Al - final de este periodo, algunos grupos cultivaban maíz, frijol y calabaza. Construían sus casas en forma circular, cerca de ríos y lagunas. A sus muertos les colocaban ofrendas, - en ocasiones los cremaban. En cuanto a sus vestidos probablemente usaban faldas y otras- prendas hechas de pieles; también usaban una gran variedad de adornos como: collares, -- pendientes, brazaletes, etc. elaborados con los colmillos de los animales que cazaban.

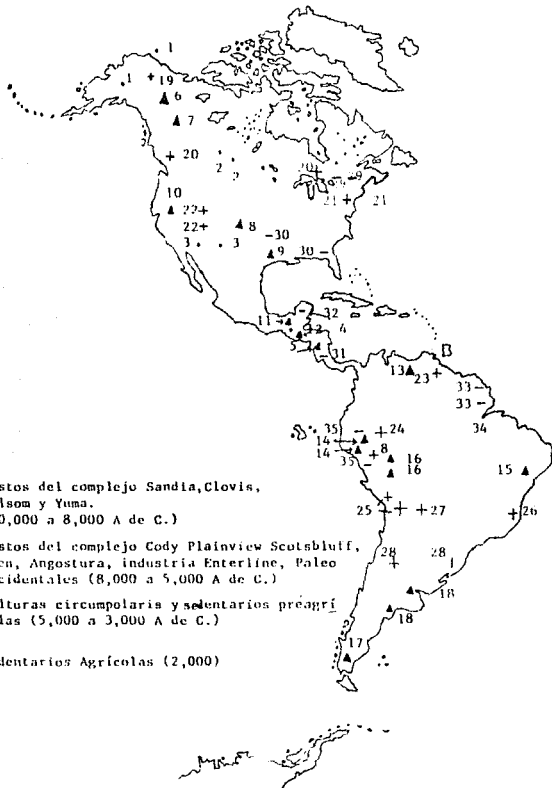
Entre los sitios de los sedentarios agrícolas se ubican: 29) Lamoka y Frontenac, en Canadá; 30) Lauderdale y Deptford, en Texas; 31) Yojoa en el Salvador; 32) Cenote Mani, -

Yucatán; 33) Cubagua y Mánicuare, en Venezuela; 34) Pucara en Chile, y 35) Manta, Perú.

FUENTES: PIÑA CHAN, Román, Op. Cit. p.p. 17, 19, 20, 24, 28 y 31

(6) PIÑA CHAN, Op. Cit. p. 31

PRINCIPALES HABITATS DEL HOMBRE PRIMITIVO.



LOCALIZACION DE LOS DIVERSOS GRUPOS PRECOLOMBINOS

Al llegar los europeos a tierras americanas, "El continente estaba habitado por diversos pueblos y tribus que se encontraban en diferentes niveles de desarrollo histórico"⁽⁷⁾. Unos grupos correspondían a las diversas fases de la comunidad primitiva, ya --- que los elementos característicos los ubicaban como cazadores (semi sedentarios), u --- otros, como cazadores agrícolas (semi nómadas), mientras que algunos se distinguían como recolectores agrícolas, al combinar la caza y la pesca.

En Alaska vivían esquimales y aleutianos, dedicados a la caza y pesca de morsas, fo cas, ballenas y osos polares. Sus armas eran arpones con puntas de hueso; vivían en --- iglús; utilizaban la grasa de los animales para calentarse y alumbrarse.

Al noroeste estaban los Thinkit, quienes se alimentaban de plantas y frutos silves tres que recolectaban; obtenían lana de ovejas y cabras salvajes y ya habían domestica do al perro.

Los atapascos y chipewas poblaron los bosques de Canadá, llegando a las costas del Pacífico, su alimento provenía de los bosques de coníferas y de la pesca de moluscos*.

(7) SEMO, Enrique, "Conquista y Colonia" en México, un Pueblo en la Historia, Coord. - Enrique Semo, México, Ed. Nueva Imágen, UNAP, 1981, p. 197.

Hacia el noreste se ubicaron los algonquinos e iroqueses; los primeros contaban con una población más numerosa que las demás tribus, mientras que los segundos practicaban la agricultura junto con la recolección y la caza. Sus medios de producción eran de madera y piedras pulidas. Sus habitaciones eran grandes y en ellas se alojaban varias parejas.

En las llanuras centrales de los Estados Unidos, numerosas tribus se habían establecido, entre las que destacaron los siux, comanches, cheyenes, apaches y navajos. Estos dos últimos se movieron hacia el norte de México. La caza del bisonte se hacía en forma colectiva, ya que no se permitía que se efectuara en forma individual. Este animal les proporcionaba aparte del alimento, la piel para sus vestidos, zapatos y tiendas. Empleaban el arco y la flecha, la lanza y el hacha; al realizar la cacería, se ayudaban con el perro.

Los indios pueblos y navajos se localizaron en el suroeste del territorio estadounidense; conocían la agricultura del maíz, frijol, calabaza y algodón; contaban con una alfarería sofisticada; sus habitaciones estaban sobrepuestas en forma escalonada, ade---

más, la pared exterior estaba construida de un solo bloque para protegerse de los ataques externos.

En el territorio brasileño la población pertenecía a comunidades muy primitivas dedicadas a la caza y recolección de plantas silvestres. Sus instrumentos eran de madera; las hachas de piedra se intercambiaban debido a que algunas tribus carecían de ellas; - las tribus representativas eran; los botokudos, los tupí, los guaraní, los cipayos, -- los chavanes, los puelches y aruak.

Los ona, alakaluf y yahgan, vivían en la parte más remota del Cono Sur; se alimentaban de moluscos, raíces y plantas recolectadas, mientras que en las pampas, los araucanos se mantenían de la caza del guanaco*, que era apresado con el instrumento llamado boleadoras*. En la región del Caribe los habitantes eran taínos y caribeños. Todos estos pueblos tenían una organización económica colectiva; la distribución de sus bienes de consumo también era colectiva; su base social era la gens.

En la zona de Venezuela destacaron los caribes y araucanos, aunque de todos los citados hasta el momento, el pueblo que tuvo una evolución superior fueron los chibchas,-

que se asentaron en lo que hoy es la República de Colombia. Tenían un conocimiento muy adelantado sobre la agricultura; trabajaban el oro y la plata haciendo aleaciones con el cobre; tejían telas de algodón; iniciaban la actividad comercial de productos tan importantes como la sal, las esmeraldas, y el oro. Su organización social era patriarcal; la unión de la pareja se daba al comprar a la mujer. Al llegar los españoles las clases sociales se estaban iniciando. "La clase dominante estaba dividida en Heroldes, altos dignatarios de la corte; los Guecha, jefes de los ejércitos que cuidaban la frontera y los Usaque, miembros de la nobleza"⁽⁸⁾. Estos tres grupos recibían el pago de tributos, que consistían en una parte de la cosecha o bien productos artesanales. Su campo mitológico era reducido.

Sobre las costas occidentales de América del Sur el pueblo que alcanzó una revolución importante fue la cultura inca, quienes conocieron y trabajaron la plata, y posiblemente el hierro e hicieron aleaciones con el cobre y el cinc; sin embargo sus instrumentos y armas eran de bronce. Cultivaban una gran variedad de plantas, pero las más importantes fueron el maíz y la papa. Se sustentaban en la agricultura empleando la técnica de terrazas. El comercio se hacía entre los habitantes de la costa y de la mon-

(8) Ibid p. 199.

taña, utilizaban como equivalentes sal, pimienta, pieles, lanas y productos metálicos. Para comunicarse construyeron carreteras y sobre los ríos caudalosos tendieron puentes.

A la llegada de los peninsulares, "la sociedad inca se hallaba en el estadio de --- transición de la comunidad primitiva a la sociedad sin clases"... "Sin embargo existían también elementos secundarios como el desarrollo de la propiedad privada de la nobleza y la multiplicación de las parcelas de propiedad familiar"⁽⁹⁾

A mediados del siglo XV el Estado Inca inicia su expansión, sometiendo a los pue--- blos del sur de Colombia y a los habitantes de la parte central del actual territorio chileno.

Todos los pueblos y tribus mencionados en este apartado aparecen ubicados en la pá gina 17.⁽¹⁰⁾

(9) Ibid p. 199.

(10) Cfr. Ibid. Atlas de Historia Universal, México, Ed. C.E.C.S.A., 1980, p.20; Nueva - Geográfica, El Hombre y la Tierra, Barcelona, Plaza de Janes, S. A. 1960, T.V., -- p.1851; Atlas Marín de Geografía e Historia, España, Ed. Marín, S.A. 1971, p.182

FUENTES: VELAZQUEZ, Ma. del Carmen, "Política Hispana en la Primera Mitad del Siglo - XVIII", en Historia de México, Op.Cit. T. IX, p. 1482.
CHAVEZ OROZCO, Op. Cit. p.p. 36 y 43.
NUEVA GEOGRAPHICA, Op. Cit.
Enciclopedia Temática Planeta, España, Ed. Planeta, 1974, TVI, p. 376.
Diccionario Enciclopédico Salvat Universal, España, Talleres Offset Nerecan, -
1975, T.II, p.p. 149, 150 y 167.
KINO, Eusebio Francisco, "Passage par terre a la Californie"
SIONE, W. J. "Map of Texas and ther Countries Adyacent".
TTIRION, Issak, "Koart van het Westelyk Gedellte van Niew México en van Cali-
fornia". 1965.
Atlas Marin Op.Cit. p. 182.
Atlas Histórico, México, Ed. Progreso, 1963, p. 19.

LOCALIZACION DE LOS DIVERSOS GRUPOS PRECOLOMBINOS



LOS PRIMEROS POBLADORES DE MEXICO

El arribo de cazadores nómadas a suelo mexicano se dió en diferentes direcciones, como se puede apreciar en el mapa número 4, en que el grupo nahoa penetra por el actual estado de Baja California y Sonora; los grupos continuaron su marcha siguiendo las costas del Pacífico. Mientras que por la parte meridional del actual Estado de Coahuila, se introducen los nahoas -Otomís, que al llegar a la parte central del mismo estado toman direcciones distintas; unos se dirigen al sureste, sin llegar al Golfo de México, otros continúan por la parte central, rumbo a lo que hoy es Centro América y la península de Yucatán. La tercera migración hace su entrada por el Golfo de México, a éstos se les conoce como paleo - olmecas. (11)

Los restos más antiguos localizados en nuestro territorio datan de 30,000 a 14,000-años antes de Cristo. Los sitios más importantes de este periodo aparecen en la carta geográfica citada en el primer párrafo y son: 1) Tlapacoya, Edo. de México, (por los estudios realizados en este sitio, en él se han encontrado los restos humanos más antiguos

(11) PISA CHAN, Román, Una visión del México Prehispánico, México, UNAM, 1973, p. 35.

en Mesoamérica, calculados entre 22,000 a 20,000 años A.C.); 2) Caulapan, Puebla; 3) Laguna Chapala, Baja California; 4) Teopisca, Chiapas y 5) Cueva del Diablo, Tamps.

Los artefactos de estos lugares son muy rudimentarios, compuestos con lascas* y -- navajas hechas de piedra. "Su sustento económico era la recolección de vegetales. La organización social era la familia nuclear".⁽¹²⁾

A fines de esta fase, los instrumentos de trabajo son mejores y más adecuados para la caza, la pesca y recolección de plantas y frutos. Los hallazgos corresponden a una -- antigüedad de 14,000 a 7,000 años A.C.; algunos ejemplos se pueden ver en el ya citado -- mapa 4: 6) Rancho Colorado y Samalayucan, Chihuahua; 7) Chuparrosa y la Cueva Espantosa, Coahuila; 8) Guaymas, Sonora; 9) San Joaquín Terr, Baja California; 10) Rancho Weiker, -- Durango; 11) San Bartolo Atepehuacán, D.F.; 12) San Marcos, Jalisco; 13) Santa Isabel, -- Iztapan, Edo. de México; 14) El Riego, Puebla; 15) Mitla, Oaxaca y 16) Santa Marta, ---- Chiapas.

De 7,000 a 3,500 años antes de Cristo, se inició la domesticación de plantas y ani-

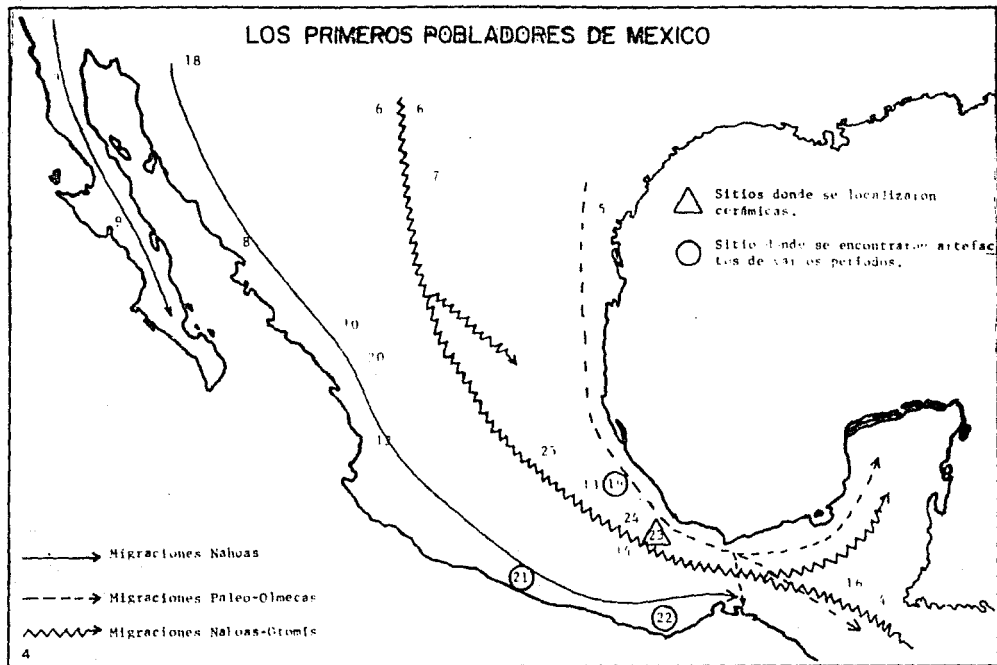
(12) AVELEYRA ARROYO, Op. Cit.

males; utilizan morteros y metates. Prolongan por más tiempo su asentamiento en un lugar, esto trajo cambios en su organización social, como lo demuestran la serie de datos provenientes de: 17) Chicoloapan, Edo. de México; 18) Cueva de la Colondrina, Chihuahua; 19) Tlapacoya, Edo. de México, y 20) Valle de Guadiana, Durango. Al final de esta fase se inicia la cerámica, de ella se han encontrado en los siguientes sitios: 21) Puerto -- Marqués, Guerrero; 22) Costa de Chiapas; 23) Tehuacán, Puebla; 24) Tlapacoya, Edo. de Mé xico; 25) San Nicolás, Querétaro. (13)

FUENTES: AVELEYRA ARROYO DE ANDA, Luis Antigüedad del Hombre en México y Centro América, Catálogo Razonado de Localidad y Bibliografía Selecta (1867-1961), México, UNAM, 1962.
LOPEZ ROSADO, Op. Cit. p. 14
LORENZO, José Luis, Op. Cit. p.p. 108, 111, 112, 119 y 122.
HABERLAND, Wolfgang Culturas de la América Indígena Mesoamericana y Central, Mé xico, F.C.E., p.p. 20, 25 y 30.
MIRAMBELL, Lorena, "La Etapa Lítica", en Historia de México, Op. Cit. T. 1, p.p. 61 y 64
NIEDERBERGER, Cristina, "Inicios de la Aldeana en la América Media" Ibid., p. 70
PIÑA CHAN, Mesoamérica, Op. Cit.

(13) Cfr. LORENZO, Ibid., LOPEZ ROSADO, Diego, Curso de Historia Económica de México, - (Textos Universitarios), México, UNAM, 1973, p.p. 12 a 16. NALDA, Enrique, "México Prehispánico: Origen y Formación de las Clases Sociales", en México un Pueblo. ... Op. Cit. p.p. 67 a 95, PIÑA CHAN, Ibid.

LOS PRIMEROS POBLADORES DE MEXICO



MESOAMERICA, SUS LIMITES Y AREAS CULTURALES

El desarrollo de las culturas indígenas se dio en una demarcación geográfica, que el etnólogo Paul Kirchhoff llamó en 1943 "Región Mesoamericana". Las culturas que prosperaron en ese espacio que va desde el Río Pánuco a Costa Rica tuvieron rasgos comunes que los -- hacen diferentes de las demás culturas de América.

Los límites al noroeste dan en la desembocadura del Río Pánuco, de ahí al suroeste - para unirse al Río Lerma, siguiendo hacia el Balsas Medio, para continuar su curso hasta el Pacífico. Por el sureste sus fronteras se iniciaban en el Caribe y hacia el sur, incluy~~endo~~ yendo el Río Lerma, fuera del actual territorio mexicano. Incluía los actuales países de: Belice, Guatemala, Oeste de Honduras y el Salvador hasta la península de Nicoya, en Costa Rica (Océano Pacífico), donde se desarrolló la cultura Chorotega. (14)

La frontera norte tuvo cambios frecuentes a través de los años, por las incursiones-

(14) Cfr. LEON PORTILLA, Miguel, "Las Culturas del Altiplano" en Teotihuacán...Op.Cit.p.16 FLORESCANO, Op. Cit. p. 16, BERNAL, Ignacio, "Formación y Desarrollo de Mesoamérica"-en Historia General ...Op. Cit. p. 128. CARRASCO, Pedro, "La Sociedad Mexicana antes de la Conquista", Ibid., p. 169. MALDA, Op.Cit. p.97, PIÑA CHAN, Ibid.

de grupos norteros, integrados por cazadores y recolectores. Al área ubicada al norte de Mesoamérica, el propio Kirchhoff, le denominó Arido - América.

Los elementos típicos más sobresalientes de las culturas mesoamericanas son:

- Tener una compleja organización político-económica, social, cultural-religiosa.
- Contar con una economía agrícola basada en el maíz, frijol, chile, nopal, maguey- y calabaza, como productos fundamentales.
- La utilización del huietli* y tzoquimaitl*.
- El empleo de técnicas agrícolas como: la roza o milpa, terrazas y chinampas.
- Uso del cacao, vainilla, algodón, cochinilla, amaranto, chía y una gran variedad de frutos.
- La construcción de basamentos para fines ceremoniales.
- El uso del tablero* y el talud*.
- Las construcciones con amplios patios y piscos cubiertos de estuco*.
- Práctica del tlacntli*.
- Una lapidaria hecha con diversos materiales.
- El conocimiento y trabajo de la metalurgia.

- Una actividad mercantil hecha por los pochtecas.
- El conocimiento y uso de la medicina herbolaria.
- El empleo de libros o códices.
- El conocimiento de la escritura pictográfica, ideográfica y fonética.
- El conocimiento del calendario.

Otro factor es la división por áreas o regiones arqueológicas históricas; éstas se han localizado en el mapa cinco; dichas zonas son:










- Area o región maya, subdividida en sur y norte.
- Area o región Oaxaqueña, donde se desarrolló la cultura Mixteca Zapoteca.
- Area o región del Occidente, en donde destacaron los purépechas y los tarascos.
- Area o región del Golfo, en la zona huasteca la cultura totonaca; al sur del Golfo, la cultura Olmeca.
- Area o región del Altiplano, en la cual se dio la evolución de distintas culturas nahoas.

FUENTES: BERNAL, Ignacio, "Introducción a las Epocas Preclasicas" en Historia...
Op. Cit. T. I. p. 124
FLORESCANO, Enrique, Op. Cit. p. 17
NOGUEZ RAMIREZ, Xavier, "Mesoamérica", en México y su Historia, Op. Cit.
T.I p. 12
PIÑA CHAN, Román, "Las culturas Preclásicas del México Antiguo" en Historia
de México, Ibid.
PIÑA CHAN, Román, Mesoamérica...Op. Cit. p. 39
LOPEZ ROSADO, Op. Cit. p. 16
HABERLAND, Op.Cit. p. 9

MESOAMERICA, SUS LIMITES Y AREAS CULTURALES

ARTURO AMERICA

AREAS:

-  Olmeca.
-  Occidental
-  Del Altiplano
-  Totonaca
-  De la Huasteca.
-  De la Mixteca.
-  Maya Sur
-  Zapoteca
-  Maya Norte

SITIOS ARQUEOLOGICOS DE MESOAMERICA

A partir del año 1,200 A.C. los pobladores mesoamericanos comenzaron a adoptar el sedentarismo. La primera de estas culturas se localiza en los actuales estados de Vera-cruz y Tabasco, la cual aparece en el mapa 6, con sitios importantes como: Tres Zapotes, que es el centro más antiguo, San Lorenzo, La Venta, Las Remojadas, San Andrés Tuxtla, -- Macuspana y las Mesas. Todos estos sitios corresponden al grupo de totonacas-zaqueanos u olmecas, éstos influyeron en varias culturas mesoamericanas por lo que se le conoce como "Cultura Madre".⁽¹⁵⁾ Sus conocimientos se dejaron sentir en Teotihuacan I, en Monte Albán I y ciudades mayas como: Uaxactún, Kaminaljuyú, Dzibilchaltún y Copán, por mencionar algunas. Otras culturas del Preclásico son: el Opeña y Chipícuaro; El Naranjo, Cuilapan, Monte negro, San Isidro, Izapa, Oxkintu, Pánuco y Tultepec.

El proceso evolutivo de estas aldeas ayudó a la formación de grandes ciudades teocráticas, que se inician a principios del año 300 después de Cristo en : Teotihuacan II y III, Monte Albán II y centros mayas entre los que destacan: Copán, Quiriguá, Palenque, -

(15) FLORESCANO, Enrique, Op. Cit., p. 20

Yaxchilán, Bonampak, Tikal, Tulum, Labná, Kabah, Uxmal, Isla de Jaina, Edzná, El Palmar, Xamantú y Chichen Itzá.

La decadencia de Teotihuacan no fue impedimento para influir en posteriores culturas como: El Tajín, Tuxcacuecco, Los Ortices, Izapa, Xochicalco y Cholula hasta "su alejada zona de residencia, entre el gran lago de Nicaragua y el Pacífico".⁽¹⁶⁾

La decadencia del clásico se dio alrededor del año 850 D.C., sin embargo a finales de este periodo tuvo su máximo esplendor la cultura tolteca. Antes de asentarse en Tula estuvieron en Culhuacán, Tepoztlán, de ahí marcharon a Tulancingo y posteriormente a Tula. El pueblo tolteca introdujo una nueva lengua el náhuatl, además del culto al dios Quetzalcóatl.

Nuevas tribus hacen presión sobre los toltecas los cuales tiene que abandonar Tula, dispersándose en una amplia demarcación geográfica de Mesoamérica; como puede verse en el mapa de la página 56. al influir sobre los totonacas huastecos, en sus centros ceremoniales como : Las Flores, Castillo del Teayo, Cerro Montoso y Compoala. Más al sur -

(16) LEON PORTILLA, Miguel, "Introducción al periodo posclásico" en Historia ... Op.Cit. T. III p. 491.

hicieron renacer Cholula; llegaron también a la Isla Sacrificios, Cotaxtla, Coatzacoalcos, Tehuantepec y Xicalango. En ciudades como Quiché y Cakchiquel reestablecieron el culto a Quetzalcóatl, llamado Kukulcón entre los mayas. En la península de Yucatán integraron la "Confederación de Mayapán", junto con Chichén Itzá y Uxmal; levantaron entonces otras ciudades, entre las que destacan Sayil, Kabah, Labná y Tulum. Para fines de 1451, la cultura tolteca comienza a declinar.

Otros centros culturales de este periodo surgen o se reafirman. En el área occidental, florece la cultura Tarasca, Tzintzuntzan fue uno de sus centros ceremoniales más importantes; los tarascos presionan a sus vecinos, los colimotes, en sus centros de Tuxcucueco y los Ortices, provocando que los últimos decidan pagar tributo a los aztecas y evitar así el dominio Tarasco. En la región oaxaqueña los mixtecos iniciaron su avance sobre los zapotecas, los cuales abandonan su ciudad de Monte Albán en el año de 750 de nuestra era. Los mixtecos sustituyen a la anterior cultura, levantan varios centros religiosos pero Mitla fue su ciudad principal.

En el mapa seis, se localizaron algunos centros culturales que corresponden a los diferentes horizontes históricos.

FUENTES: CHAVEZ OROZCO, Op. Cit. p.p. 54, 60, 75, 89 y 100.
LOPEZ ROSADO, Op. Cit. p.p. 22, 26, 30 y 38.
FLORESCANO, Enrique, Atlas...Op.Cit. p.p. 19, 21, 23 y 27.
PIÑA CHAN, Román, "Las Culturas Preclásicas"...Op.Cit.
BERNAL, Ignacio, Op.Cit.
BERNAL, Ignacio, "Los Olmecas" en Historia... Op.Cit. T. I. p.p. 118
y 211.
SCHUNDUBE, Otto, "El Occidente de México hasta la Época Tolteca", en
ibid p. 226
RUZ CAVILLIER, Alberto, "Los mayas de las tierras Bajas" Ibid p. 312.
GARCIA PAYON, José, "Centro de Veracruz" ibid, p. 436
LEON PORTILLA, Miguel, "Origen y Florecimiento de los Mixtecos" Ibid, T. IV. p. 661.

PRIMERAS CULTURAS DEL ANTIPLANO

Las culturas que se asentaron en la zona lacustre de México, en los márgenes del lago de Texcoco, Xochimilco y Chalco fueron: El arbolillo, Zacatenco, Cuicuilco, Copilco, - Tlatilco y Tlapacoya, por el año de 1,300 A.C. aproximadamente. "Esas aldeas tenían una economía mixta, basada en la agricultura del maíz, la calabaza, el frijol y el chile.... complementada con la pesca, caza y recolección que les permitía su autosuficiencia y autonomía".⁽¹⁷⁾ Tenían metates y manos de piedra para la molienda; practicaban la alfarería y las ofrendas funerarias, ya que a sus muertos los enterraban cerca de los campos de cultivo, con el fin de rendir culto a la fertilidad de la tierra.

Entre 1,200 y 1,000 A.C. la influencia olmeca se dejó sentir en las culturas de Chalco, Coatepec, Copilco, Tetelpan, Tlapacoya y Tlatilco, sobre todo en las dos últimas, que vinieron a ser el centro más importante de esta etapa. Con El Arbolillo, Zacatenco y Xalostoc sólo tuvo intercambio económico pero no influyó en ellos.

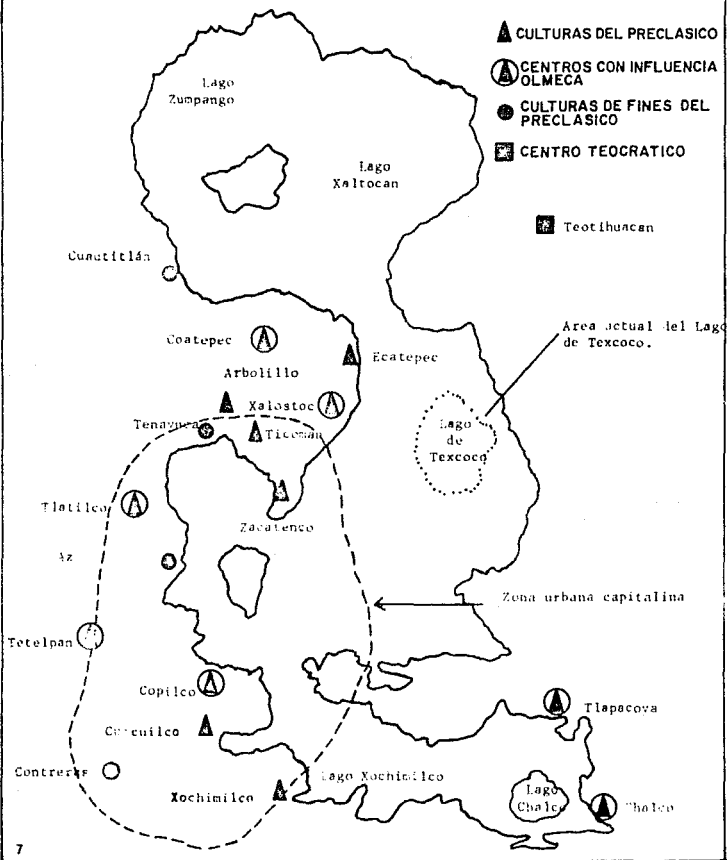
(17) PINA CHAN, Román, "Las Culturas Preclásicas.." Op. Cit., p. 155.

En el diseño de la ofrendas a sus muertos adquirieron nuevas modalidades, ya que aparte de los objetos aparecen sacrificados animales, personas y especialmente niños. Los magos y hechiceros ocuparon un lugar preponderante. Los asentamientos humanos se efectuaron en aldeas nucleares.

De 800 a 300 A.C. la población aumentó; surgieron nuevos centros ceremoniales como Azcapotzalco, Contreras, Tenayuca y Cuautitlán entre otras. Desde luego que las culturas citadas anteriormente continuaron su desarrollo, a excepción de Cuicuilco y Copilco, que abandonaron sus lugares por la erupción del Xitle. La arquitectura juega un papel importante a partir de este momento. En Teotihuacán se inició la construcción de sus dos grandes pirámides, la del Sol y la de la Luna; hubo un progreso en las artesanías y la especialización de las mismas, se incrementó la producción de alimentos y surge una nueva estructura social

FUENTES: BERNAL, Ignacio, "Los Olmecas" en Historia... Op. Cit. p. 211
CHAVEZ OCHOA, Luis, Op. Cit. p. 43
PIÑA CHAN, Román, "Las Culturas..." Op. Cit. p. 155
GUZMÁN C., Ignacio, "Carta General del Estado de México", 1903.
MARTIN, Louis, "Carta de la Valle de México et des Montagnes Voisines", 1804.
LOPEZ ROSADO, Op. Cit., p.p. 16 y 18
HABERLAND, Op.Cit. p.27
ATLAS MARIN, Op. Cit. p. 183.

PRIMERAS CULTURAS DEL ALTIPLANO



PRIMEROS SEÑORIOS DEL HORIZONTE HISTORICO EN EL VALLE DE MEXICO

Nuevos inmigrantes, más allá del norte de América, comenzaron a hacer presión sobre los habitantes de la región de Aridoamérica, quienes iniciaron su marcha rumbo al sur. - Llegaron al Valle de México, por el año 1,200 D.C., por lo que se concluye que para mediados del siglo XIII, la cuenca del gran lago de Texcoco se encuentra ocupada por diversas culturas, que logran una hegemonía política sobre otros pueblos, en su momento histórico. De este modo se producen nuevas mezclas étnicas y culturales entre los recién llegados y los antiguos pobladores de esta zona.

Los primeros en hacer su arribo al noroeste del Lago, fueron los chichimecas (ver - mapa 0), que fundaron su capital en Tenayuca. Venían dirigidos por su jefe Xólotl. Casi al mismo tiempo entraron acolhuas, otomíes y tepanecas; éstos últimos ocuparon tierras - de dominio chichimeca y su sede fue Azcapotzalco. Mientras que los otomíes, al norte del lago erigían Xaltocan y al noreste del citado lago, el señorío de Acolhuas era Coatlinchán.

Para 1335, Quinatzin, descendiente chichimeca y bisnieto de Xólotl, al otro extremo

del lago, establece un nuevo señorío: el de Texcoco que, dos años más tarde, inició el dominio sobre los demás pobladores. Cabe mencionar que al sur de Azcapotzalco se ubican los señoríos de Coyoacán, Xochimilco; más al sureste, el señorío de Chalco.

Los mexicas, al entrar a la cuenca de México, sólo encuentran restos del antiguo dominio chichimeca, que pierde su poderío con la muerte de Xólotl y es conservado por algunos años más por el señorío texcocano. Los centros de población importantes en ese entonces, son: Coatlinchán, "Culhuacán de hondo raigambre tolteca, al noroeste pronto alcanzaría considerable importancia el reinado de Azcapotzalco, donde se habían fusionado tradiciones de diferentes culturas".⁽¹⁸⁾ Los tepanecas tenían, por lo tanto, el dominio político-económico sobre todos los habitantes de la zona, con el fin de hacer la recaudación tributaria.

FUENTES: CASO, Alfonso "Mapa de Popotia"

HABERLAND, Op. Cit. p.27

NALDA, Enrique, Op. Cit. T.I. P.148

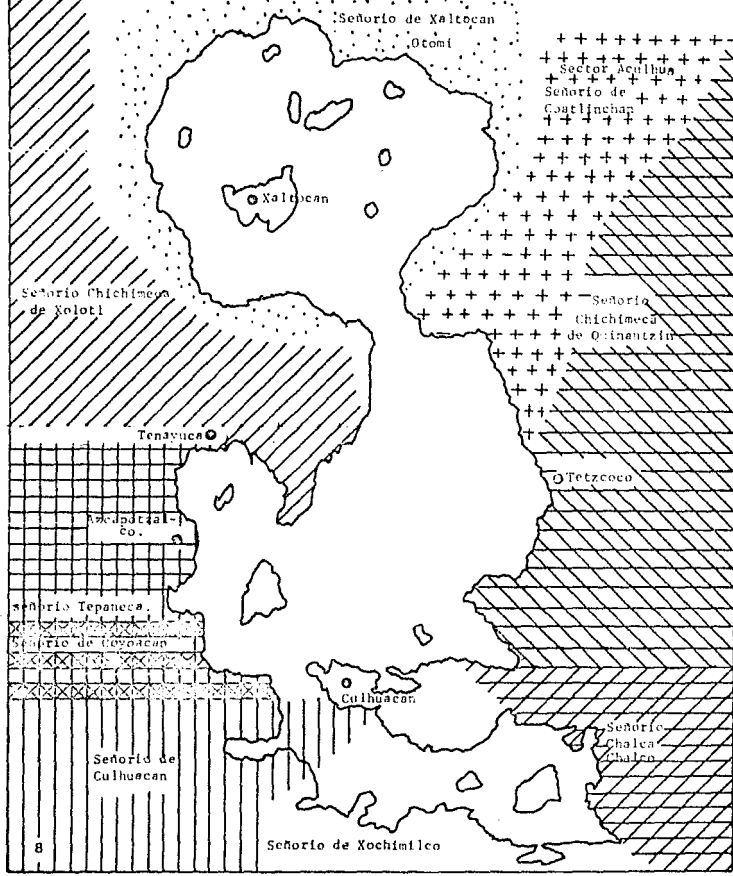
LEON PORTILLA, Miguel, "El primer siglo de Tenochtitlán" en Historia...Op.Cit. p. 710

GARCÍA CUBAS, "Cuadro Histórico Geográfico de la Peregrinación de las tribus -- Aztecas que poblaron el Valle de México", No. 2

(18) LEON PORTILLA, Miguel. Introducción... Op. Cit. p. 94

GARCIA CUBAS, "Valle de México"
GARCIA CUBAS, "México y sus cercanías"
GURRIA LACROIX, J., "La Caída de Tenochtitlan", en Historia..
Op.Cit., T. VI p.p.934 y 949.
CAMELO, Rosa, "Avance de la Conquista y la Colonización" ibid. p.989.
MARTINEZ MARIN, Carlos, "Los Primeros Tiempos de la Nueva España", ibid p.p.1026
y 1027.
NORTORN LEONARD, Jonathan América Precolombina (Las Grandes Epocas de la Humanidad), México TIME-LIFE, 1972, p. 94
RUBIAL GARCIA, Antonio, "El Nacimiento del Mestizaje" en México y -
su Historia. Op.Cit. T.II, p. 262
GUZMAN, C. Ignacio, Op.Cit.
MARTIN, Louis, Op.Cit.
"Mapa de Cuauhtenchan No. 3, Siglo XVI.

PRIMEROS SEÑORIOS DEL HORIZONTE HISTORICO EN EL VALLE DE MEXICO



C A P I T U L O I

LA ORGANIZACION POLITICA Y ECONOMICA DEL PUEBLO MEXICA

FUNDACION DE TENOCHTITLAN

Los mexicas salen de Aztlán en el siglo XII y llegan al Valle de México alrededor del siglo XIII; un siglo después levantan su ciudad.

Los mexicas al interpretar su origen, lo transmiten con base en el mito que dejaron plasmado en "La Tira de la Peregrinación"; los historiadores actuales deducen que los simbolismos que aparecen en dicha Tira, sólo refuerzan los intereses del grupo que detenta el poder.

Los mexicas eran "un grupo heterogéneo", en el que la facción principal se llamaba azteca",⁽¹⁾ que partieron de Aztlán por el año 1168 D.C. Dicho sitio estaba ubicado en medio de una laguna; en una de sus orillas se levantaba el cerro de Colhuacán, que significa "lugar de los nietos-sobrinos", es decir, los que tienen antepasados, es por ello que al establecerse en la cuenca del lago de Texcoco, "trataron de reproducir sus condiciones originales de vida",⁽²⁾ además de no incluirse entre las tribus salidas - de las "siete cuevas".

(1) NALDA, Enrique, Op. Cit. p. 141

(2) Ibid.

Después de un largo recorrido, llegaron a Tula, en donde reciben "todos los dotes de la alta cultura"⁽³⁾ a partir de ahí, según su versión, dejaron de ser cazadores y se transformaron en agricultores y portadores de una cultura con un nuevo dios.

Según sus tradiciones, penetran al Valle de México por la parte norte y se establecen en la rivera occidental del lago, en un lugar llamado Chapultepec. Este lugar jugó un papel importante en su desarrollo histórico, pues representó la fuente de agua potable para la población mexicana; en él se levantó la residencia veraneada del gobernador y se ubicó el sitio consagrado al culto a los muertos. Las crónicas mencionan que después de vivir por algún tiempo en este lugar, los mexicas se remontaron hasta Tenayuca, para robarse a las mujeres; por este hecho son atacados por los tepanecas, culhuas y xochimilcas. En ese enfrentamiento muere su jefe, Huitzilíhuitl. Los mexicas se bifurcaron; unos huyen a refugiarse en un islote de Texcoco y fundan Tlatelolco; otros cayeron bajo el dominio del gobernante Culhua, quien los alojó más al sur, en un lugar estéril e infestado de alimañas; dicho sitio era Tizapán, ubicado cerca del actual San Ángel. Al poco tiempo de residir ahí, abandonan el lugar, pues el jefe culhua los liberó por el apoyo que le brindaron contra los ejércitos de Xochimilco.

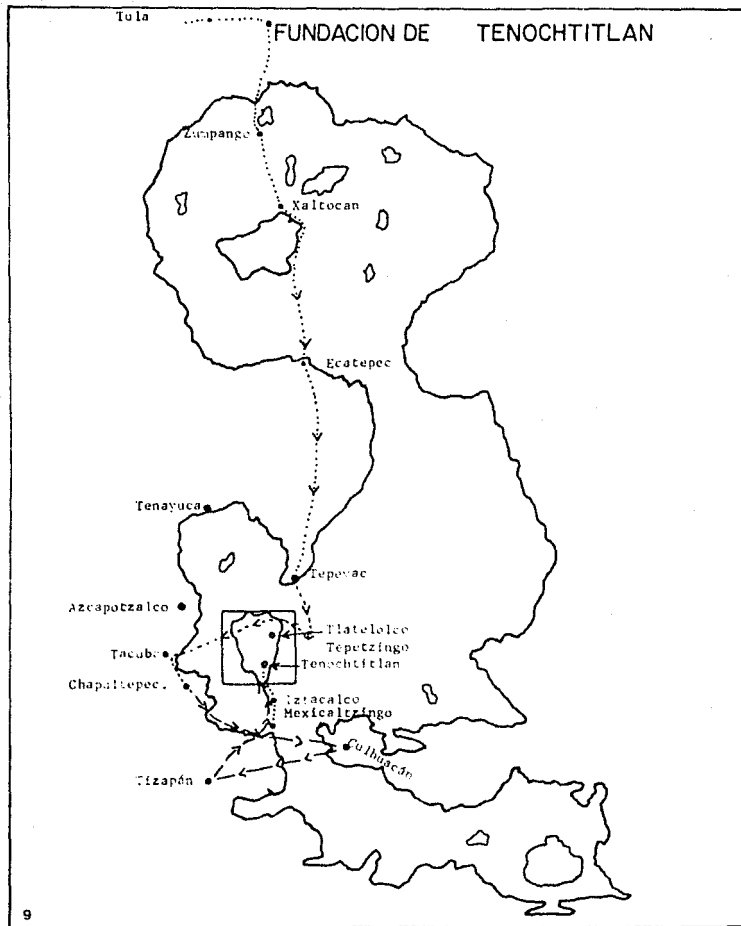
(3) KRICKBERG, Walter. Las Antiguas Culturas Mexicanas, México, F.C.E. 1961. p. 43

Después de deambular por la orillas del lago de Texcoco, pasan a Acatzintzintlán, que bautizaron con el nombre de Mexicaltzingo. Más tarde se trasladan a Iztacalco y - posteriormente a Temezcatitlán. En este momento empiezan a cumplir con el oráculo de su dios Huitzilopochtli, de fundar su ciudad en un pequeño islote ubicado en la laguna de Metzliapan, perteneciente al lago de Texcoco. Este pequeño espacio geográfico lo ampliaron con el uso de la chinampa* y no sólo eso, sino que llegaron a edificar, - con el paso del tiempo, su gran ciudad Estado, México- Tenochtitlán, que en poco tiempo obtendría el dominio del mundo prehispánico.⁽⁴⁾

En el mapa 9 se describe la ruta que siguieron los mexicanos al entrar al Valle de México, hasta la fundación de Tenochtitlan en el año de 1325.

FUENTES: GARCIA CUBAS "La Perègrinaci3n de los mexicanos".
LOPEZ ROSADO, Op. Cit. p. 42
HERRMANN, Paul, Historia de los descubrimientos Geogràficos, Mèxico, Ed.Labor 1967, T. II, p. 182
MARTINEZ MARIN, Carlos, "Peregrinaci3n de los mexicanos" en Historia de Mèxico, Op. Cit. T.IV p.701
LEON PORTILLA, Miguel, "El primer...." Op. Cit. p. 710
NALDA, Enrique, Op.Cit. p. 148
COVARRUBIAS, Luis, "Pintura Mural en la que muestra el mapa del Valle de Mèxico y su àrea Nuclear"

- (4) Cfr. NALD, E. Op. Cit. LEON PORTILLA, Miguel, De Teotihuacan.....Op.Cit. p.23 BERNAL, Ignacio, Tenochtitlan en una isla, México, Instituto Nacional de Antropología e Historia, 1959, p.p. 106-112.
MARTINEZ MARIN, Carlos, "La cultura de los mexicas durante la migración, nuevas ideas", Acta y Memoria del XXXV Congreso Internacional de Americanistas, 1964, --- T. II, p.p. 113-120. VAILLANT, George C. "El periodo azteca", en Teotihuacan, ---- Op. Cit. p.p. 222-225. VAILLANT, "La economía de los Aztecas". Ibid p.p.427-435.
CASO, Alfonso "Evolución Política y Social de los Aztecas" en Teotihuacan..... Op.Cit. p.p. 341-344.



DOMINIO POLITICO AZTECA Y SUS REGIONES TRIBUTARIAS

En el transcurso de dos centurias, los mexicas adquirieron el predominio político-económico de casi todas las culturas mesoamericanas.

Su estructura político-social al llegar a Iztacalco es aún de carácter tribal*, -- pues está basada en los cuatro teomamaques*, dichos jefes los condujeron a través de su larga peregrinación. Sin embargo al fundar Tenochtitlan se inicia el cambio socio-político, ya que ahora cuentan con "un jefe supremo: Tenoch que compartió el poder con --- otros nuevos jefes". (5)

Hacia principios del siglo XV el grupo en el poder trata de obtener el reconoci--- miento de las poblaciones vecinas, para ser aceptados; era indispensable que el dirigen--- te o tlatoani fuera descendiente de la antigua realeza tolteca. El nombramiento recayó--- en Acamapichtli, que según las diferentes versiones procedía de la familia real de Cox--- coxtli, rey de Culhuacán; Los culhuas al dar respuesta favorable, satisficieron los in--- tereses del grupo gobernante, aunque éste tuvo que aceptar, nuevamente, quedar bajo el--- dominio de Culhuacán pero no por mucho tiempo, ya que posteriormente aceptan control --

(5) CASO, Alfonso, ibid p.343.

tepaneca.

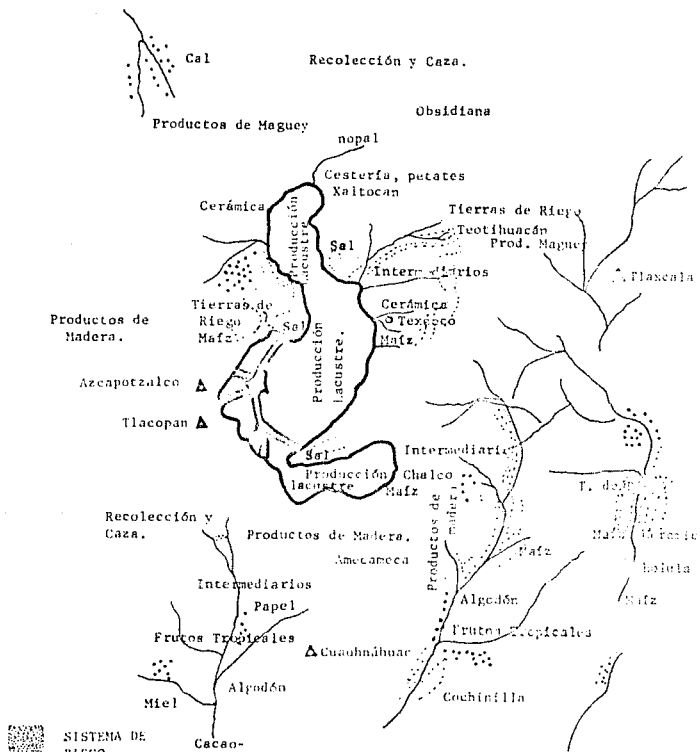
Acamapichtli llegó a un acuerdo con Tezozomoc, jefe tepaneca, para iniciar sus guerras de conquista. Estas se dieron a dos niveles, una en apoyo a los ejércitos de Azcapotzalco, mientras que otras corrían por su cuenta como ocurrió con Xochimilco y Cuauh-náhuac*. Estas batallas se planearon con el fin de exigir la recaudación de tributos, -- aunque una parte de los mismos iban a parar a manos de la nobleza tepaneca.

A fines del S. XIV hay "una creciente población mexicana y una élite cada vez más separada de la base de agricultores, el espacio de la isla se va haciendo pequeño".⁽⁶⁾ La solución a estos problemas, fue encontrada en las guerras de conquista y de expansión. -- Los dirigentes deciden que sus milicias ataquen las poblaciones cercanas en busca de --- aquellas que tuvieron una especialización y elaboraran algún producto determinado, pues éstos les eran indispensables.

En el mapa diez se pueden apreciar los lugares localizados dentro del altiplano central que abastecía de aquellos bienes (en pago de tributo) a los mexicas, también a las poblaciones con las que sólo sostenían intercambio de mercaderías.

(6) NALDA, Op.Cit. p. 147

PAGO DE TRIBUTOS E INTERCAMBIO COMERCIAL



Las conquistas de Cuernavaca, Chalco, Mixqui, Tláhuac (Cuitláhuac) y Xochimilco fueron importantes por que ellos entregaban su tributo en alimentos agrícolas que, a su vez, eran destinados al pago como tributo a Tezozomoc. Además, Xochimilco y los pueblos a su alrededor se caracterizaban por la construcción de canoas, mientras que Xaltocan -- hacía cestería y petates. De la región teotihuacana llegaba la arcilla, frutos y animales salvajes, piedras de origen volcánico y productos hechos de maguey. La obsidiana, jade, etc., el nopal y la cal provenían de tierras ubicadas más al norte. Había otros sitios donde fue abundante la fauna lacustre como tortugas, ranas, ajolotes*, acociles*, pescados, etc. entregados también en tributo. No podían faltar los frutos tropicales, cacao, cochinilla, miel, algodón, este último de gran importancia para los mexicas, pues era necesario para la confección de vestidos para la clase noble. La cerámica, productos de madera y el amatl* entre otros, llegaron también a Tenochtitlan. De la actual zona de la Candelaria de los Patos, obtenían este producto. (7)

Algunas comunidades que habitaban alrededor del lago se dedicaban a la elaboración de la sal, producto que sólo se intercambiaba.

(7) Cfr. NALDA, Op.Cit. p. 161
FLORESCANO, Op.Cit. p. 40 VAILLANT, George, C. Op.Cit. p.p.p 110-115. LOPEZ ROSADO Curso de Historia de México, México, UNAM, 1960 p. 53.

Es importante señalar que la sustentación económica de la nobleza mexicana, integrada por gobernantes, guerreros, sacerdotes y la burocracia, era sostenida por los macechuales*, quienes tenían que entregar su tributo, tanto en especie como en trabajos personales, sobre todo durante el periodo en que participaban como guerreros, apoyando a los ejércitos de Azcapotzalco.

A la muerte de Acamapichtli se dió una alianza con los tepanecas, que tuvo como resultado la obtención de tierras de Xaltocan y el cobro tributario a Cuauhtlinchán y una victoria parcial sobre Chalco.

En 1428 Tenochtitlán vence a los tepanecas con la ayuda de Netzhualcóyotl, rey de los acohuas; al pueblo vencido se le asigna una nueva sede en Tlacopan. Con este triunfo, los mexicas dejan de pagar su tributo a los tepanecas. "La derrota de Azcapotzalco representará para los mexicas la liberación de todas las limitaciones antes impuestas a su expansión". (8)

A partir de ese momento intensificaron sus campañas bélicas contra aquellas regiones en las que no tenían ningún control, como Coyoacán y Tula; además, las conquistas - (8) NALDA, Op.Cit., p. 149

de expansión se dieron gracias a la combinación que realizaron en forma conjunta Tenochtitlan, Texcoco y Tlacopan; lo que trajo consigo algunos cambios en su estructura económica y social.

Al quedar integrada la Triple Alianza, ésta agudizó aún más la diferencias entre la nobleza y los macehuales*.

Con la opresión de los distintos pueblos mesoamericanos, los mexicas iniciaron el reparto de esas tierras (conocidas como públicas), al grupo de privilegiados pertenecientes a la Triple Alianza.

De igual manera, los tributos que recibía esa Confederación, se distribuían primero entre los tres integrantes de dicha agrupación; la ciudad de Tenochtitlan se quedaba -- con una mayor cantidad, que después se repartía entre sus administradores, jueces, recaudadores, sacerdotes, guerreros y todos aquellos que pertenecían a la nobleza.

Con la llegada de los españoles, la expansión azteca se vió interrumpida, no sin -- antes haber alcanzado una supremacía dentro de una amplia zona geográfica, la cual aparece en el mapa que está al final de este apartado.

Además de la región del Valle de México, también lograron conquistar las poblaciones costeñas del actual Estado de Veracruz y los señoríos de la Huasteca y el de Totonapecan, comunidades ubicadas en Puebla, Hidalgo, Morelos y Guerrero. En Oaxaca sometieron los señoríos Mixteco y Zapoteco; además, su extensión llegó hacia el sur hasta las fronteras del pueblo maya, con el que estableció el intercambio de mercaderías, no sin antes haber sometido a los reinos de Chiapas y del Soconusco. Por el occidente, el reino de Colima decidió pagar los tributos a la nobleza mexicana e impedir así el dominio tarasco, y quedar como aliado de los primeros.

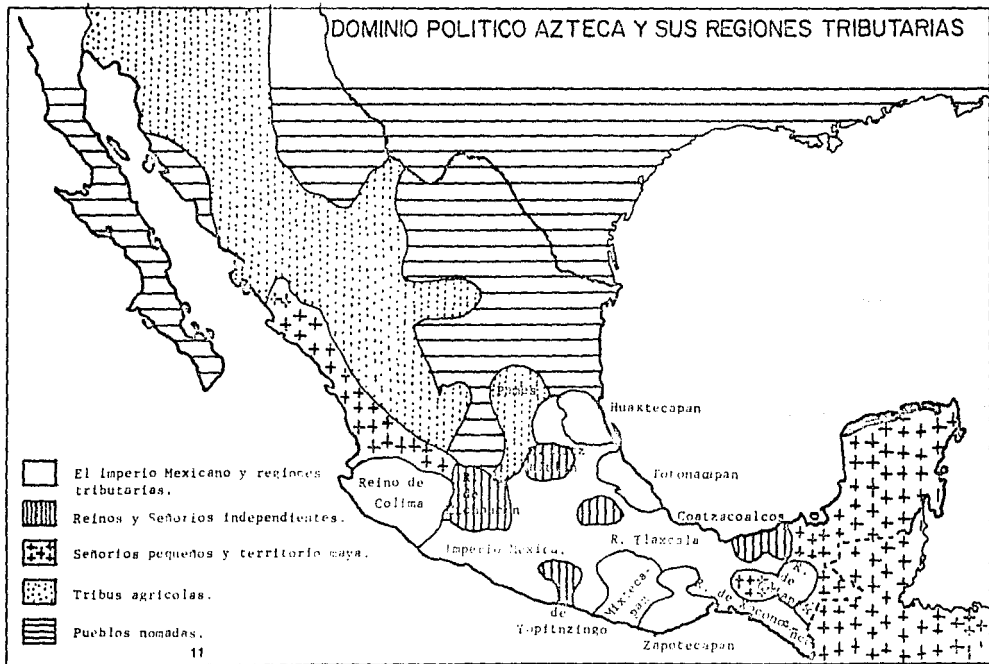
Es necesario señalar que en algunas zonas, las milicias de la Triple Alianza no pudieron avanzar, como sucedió en los señoríos de Mexitlán y Totopec en Hidalgo, el de Yopitzingo en Guerrero, Coatlicamac, hoy Coatzacoalcos, en Veracruz. En la región mixteca se defendía Teotitlán y el reino Tarasco en Michoacán. En la parte central se "hizo aquel pacto de la guerra sagrada o florida o de los enemigos de casa, instituida para tener siempre víctimas frescas que ofrecer a los dioses, extraño y particular concierto al que debieron su existencia política la llamada república de Tlaxcala y los pequeños señoríos de Cholollán y Huexotzingo".⁽⁹⁾

(9) OROZCO Y BERRA, Manuel, Historia Antigua y de la Conquista de México, México, Ed. Porrúa, 1960 T.I, p.p. 299 y 300.

En la región de aridoamérica se localizaban diversas tribus, los recolectores, tribus agrícolas y pueblos nómadas.

FUENTES: MOLINS, Fabrega N. Códice Mendocino y la Economía de Tenochtitlan México, D.F., Libro-Mex. 1956.
LOPEZ ROSADO, Atlas, Op. Cit. p. 46
LEON PORTILLA, Miguel, "Casi Cien Años de Grandeza del Pueblo del Sol" en Historia... Op. Cit. T. V., p. 734
NOGUEZ, Xavier, "Precolombino" en México y su Historia... Op. Cit. p. 99.
BERNAL, Ignacio, Tenochtitlan... Op. Cit.
FLORESCANO, Enrique, Op. Cit. p.p. 37 y 39
NALDA, Enrique, Op. Cit. p.p. 152 y 164
HERRMAN, Paul, Op. Cit.
OROZCO Y BERRA, Manuel, "Mapa del Valle de México".
SENDER, Williams, T. y PRICE, J. "Mesoamérica".

DOMINIO POLITICO AZTECA Y SUS REGIONES TRIBUTARIAS



RECAUDACIONES TRIBUTARIAS

Una vez que el grupo de la nobleza logró su consolidación al dominar a sus vecinos más cercanos, fue necesario que se impusiera un aumento en la producción de bienes de consumo para poder sustentar a los integrantes del aparato jurídico-político.

El recurso utilizado por la Triple Alianza fue la imposición tributaria, que no recaía solamente en su población sino en todas aquellas provincias que estuvieran bajo el dominio militar.

La distribución de los tributos se hacía en cinco partes, quedando dos para Tenochtitlan, dos para Texcoco y una para Tlacopan, aunque había pueblos que por diversas razones entregaban su carga a uno de estos tres. "De los tributos recaudados se destinaban - considerables sumas al sostenimiento del monarca, su familia, su corte, a los gastos militares, sacerdotes y funcionarios públicos".⁽¹⁰⁾ Cabe señalar que los tributos obtenidos también se destinaban para la construcción, reparación y sostenimiento de los edificios y obras públicas, para socorrer a menesterosos, huérfanos, viudas, ancianos, inválidos y a los macehuales*, en caso de escasez; también se entregaban a los colonizadores -

(10) LOPEZ ROSADO, Diego. Op.Cit. p.53.

ESTA TESIS NO DEBE
SALIR DE LA BIBLIOTECA

de regiones distintantes y de importancia militar; "una parte se destinaba a los servicios religiosos, regalos de cortesía, a mensajeros o huéspedes y para el sostenimiento de los artesanos".⁽¹¹⁾

Los tributos eran en especie (materias primas o productos elaborados), y en servicios personales; los cuales recayeron, fundamentalmente, en el pueblo mexicana, pero también en mayeques* y tlamemes*, además los pueblos tributarios tenían la obligación de depositarlos directamente en la capital de la provincia, donde se almacenaban en edificios destinados para tal fin.

Cada región geográfica hacía entrega de su producción tomando en consideración su actividad productiva; por lo tanto los tributos que recibían los mexicas eran muy variados; pues según el Códice Mendocino ascendían a 371 artículos.

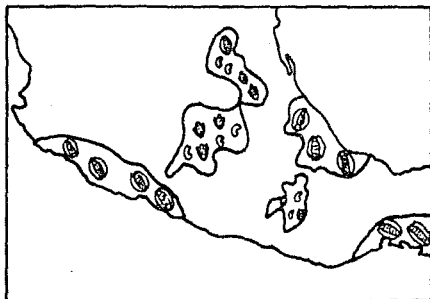
En el mapa 12 podemos apreciar algunas regiones tributarias. Del altiplano llegaba maíz, frijol, chía*, ají seco*; el cacao provenía de las zonas costeras de Tabasco, Chiapas y Veracruz; las mantas de algodón llegaban del altiplano, de Tuxpan, de la re--

(11) MOLINS FABREGA, N. Op.Cit. p. 70.

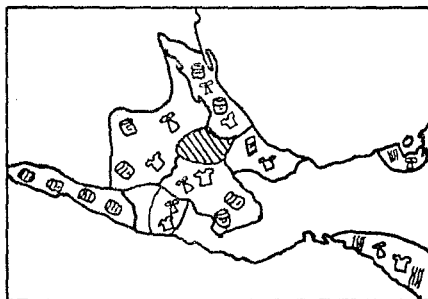
gión mixteca, del Soconusco y las mantillas de henequén, del Valle de México; los vestidos eran de la región noreste de Tenochtitlan así como del sureste y suroeste; las armas y rodela también las mandaban de estos últimos lugares así como las pieles de venado y tigre y las plumas preciosas de una gran variedad de pájaros; el amate* lo recibían de las áreas de clima templado y las piedras preciosas (turquesa, liquidambar, ámbar, jade) piedras de la mar, perlas de varias regiones, etc. y muchísimos productos más.

PUNTES: FLORESCANO, Enrique, Op. Cit. p. 41.
CASTILLO FERRERAS, Víctor M. "Fuerza y Relaciones Mexicanas de Producción" en -
Historia de México, Op.Cit. T. V., p. 812
MOLINS FABREGA, Op.Cit.

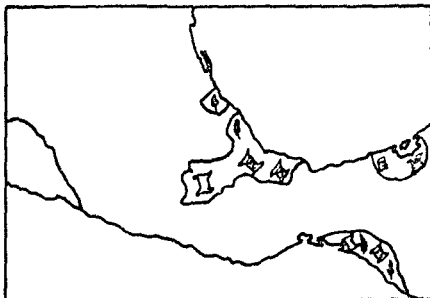
RECAUDACIONES TRIBUTARIAS.



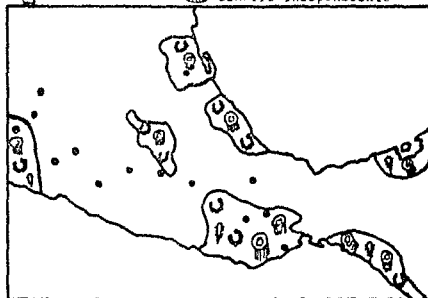
M Maíz F Frijol C Cacao



⊖ Telas de algodón vestidos ▨ Mantas de henequén
⊘ señorio independiente



☞ Plumas ▨ Piel de venado ▩ Piel de tigre



⊖ piedras preciosas ⊖ Amate ⊖ papal

UBICACION DE TIANGUIS Y RUTAS COMERCIALES

La actividad comercial se inició al poco tiempo de haberse establecido los mexicas en la ciudad de Tenochtitlan, al intercambiar determinados productos como "el pescado, y las esteras que tejían, por maíz, algodón, piedras, cal y madera para sus edificios". (12) Conforme iban extendiendo sus dominios, su comercio aumentaba, primero dentro de los límites del lago, después rebasó esas fronteras hasta llegar a las regiones más apartadas, para abastecerse de materias primas, objetos valiosos y suntuarios.

Esta actividad sólo fue posible al impulsar la producción de bienes materiales, tanto de uso diario como de los que traficaban en lugares remotos, donde se trasladaban a Tenochtitlan materias primas como: algodón en capullo, pieles crudas, piedras preciosas, con lo que se elaboraban algunos de los objetos de consumo, que al ser traficados, daban origen a nuevos y ventajosos productos.

El comercio llegó a tener un lugar destacado entre los pueblos mesoamericanos; por todas partes había mercados a diario, pero el más importante se daba cada cinco días; -

(12) CLAVIJERO, Francisco Javier, Historia Antigua de México, México, Ed. Valle de México, 1974, p.171

"cada lugar tenía señalada la comarca que a él debía acudir, compuesta por todos los pueblos menores en distancia de cuatro leguas";⁽¹³⁾ se consideraba día de fiesta, pues los comerciantes vendían sus productos y adquirían otros distintos, pero especialmente porque las personas disfrutaban de la concurrencia.

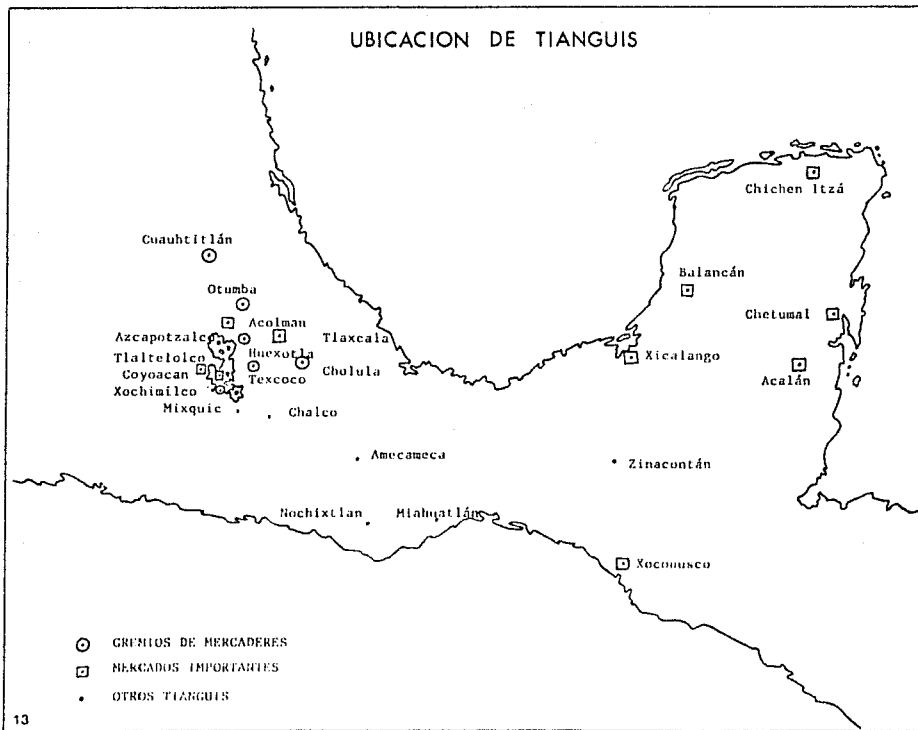
En todo el territorio de Anáhuac existían gremios mercantiles, muchas rutas y una amplia red de mercados importantes, que aparecen ubicados en el mapa 13, como: "el de tlaxcala, el de Cholula, que se distinguió por la venta de cerámica y joyería; el de Texcoco, que se destacó por sus pinturas y artifices de tejido; el de Acolman que ocupó un lugar principal por su oferta de "chichi o itzcuintli"; el de Azcapotzalco, dedicado a expender "tlatlachten"; sin embargo, los centros mercantiles de mayor envergadura estuvieron en Xicalango, (Campeche), Soconusco (Chiapas), Nito y Naco (Guatemala y Honduras); Bacalar, Chichen Itzá y Acalá (Yucatán), Chetumal (Quintana Roo) y por supuesto el de Tlatelolco,"⁽¹⁴⁾

El comercio exterior lo realizaban los pochtecas*, que integraron un super gremio -

(13) Ibid

(14) Ibid.

UBICACION DE TIANGUIS



a los que se les permitió constituir su propia legislación, ejecutada por jueces nombrados entre los propios comerciantes. La administración de los mercados corría por su cuenta. Se les permitió además participar "como consultores del Estado en la vida económica del mismo"⁽¹⁵⁾

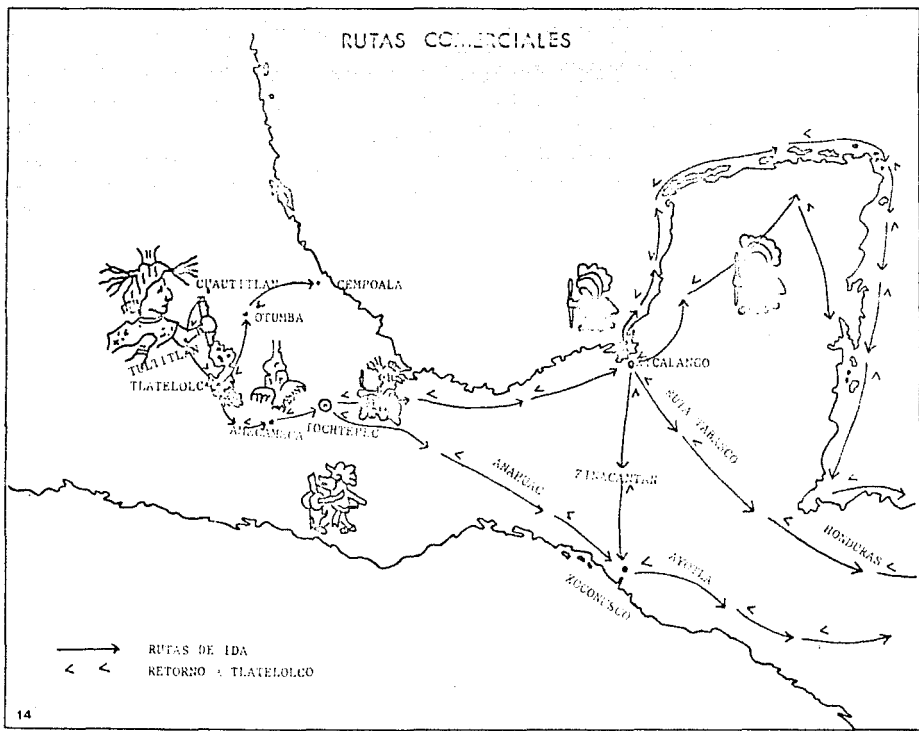
Los pochtecas transitaron por varias rutas, pero dos eran las principales: una era la de Anáhuac-Xicalango, que partía de Tlatelolco, rumbo a Amecameca, hasta Tochtepetepec; de ahí continuaba hacia la costa del Golfo a Xicalango, comerciando con Campeche y Yucatán. La otra se llamó: Anáhuac-Ayotla; al punto de Tochtepec, los mercaderes entraban a Oaxaca por Tehuantepec, siguiendo a la región del Soconusco, Guatemala y América Central. Estos caminos aparecen ubicados en el mapa 14, así como los más cortos; entre los que se hallaban de Tabasco a Honduras, de ahí al Caribe y Panamá, continuando por el Pacífico para llegar a Nicaragua. De Tabasco también se partía a la laguna de Términos, pasando por Champotón y Campeche, y al sur de Coatzacoalcos, de Chichón Itza a Chetumal; de Tabasco a Chiapas pasando por Zinacantán. Por el noreste se dirigían de Tlatelolco a Otumba rum

(15) LEON PORTILLA, Miguel, Imagen del México Antiguo, Buenos Aires, Ed. Universitaria de Buenos Aires, 1963, p.p. 96-101.

bo a Tolanzingo para arribar a Cempoala; por el noroeste quedaba la de Tultitlán-Cuautitlán.

FUENTES: ACOSTA SAIGNES, Miguel, "Los Pochtecas", Ubicación de Mercaderes en la Estructura Social Tenochca, Mapas 1, 2, 3 y 4.
LOPEZ ROSADO, Diego, Historia y Pensamiento Económico de México, México, UNAM-1971, T.IV.
FLORESCANO, Enrique, Op.Cit. p. 43
CASTILLO FERRERAS, Víctor, Op.Cit. p. 805.

RUTAS COMERCIALES



C A P I T U L O I I

LA IRRUPCION DE LOS EUROPEOS EN AMERICA

materia prima proveniente de Inglaterra, a través del Canal de la Mancha. En un principio las mercancías eran alimentos: cereales, vino, sal y pescado, que se traficaban por la región alemana y la península de Escandinavia, además de la madera para la construcción y pieles; Rusia intercambiaba con estos comerciantes y los italianos: mieles, pieles, caviar y cáñamo.

Los mercaderes habían acostumbrado a los habitantes europeos durante los Siglos -- XIII al XIV a asistir a las ferias para que adquirieran los artículos europeos pero especialmente, los orientales, que se volvieron imprescindibles, pues eran de gran utilidad, como: la sal, que servía para conservar la carne, y su precio era de bajo costo; aunque las especias fueron las prioritarias, para aderezar los alimentos y preservar la carne por mucho tiempo: "la pimienta, el jengibre, el anís, el clavo, la nuez moscada, la canela...provenían de Asia y su valor adquisitivo era tan exorbitante que sólo el oro lo podía comprar". (2)

Mientras que los humildes compraban lo necesario; azúcar, sal, tejidos y tintes, la

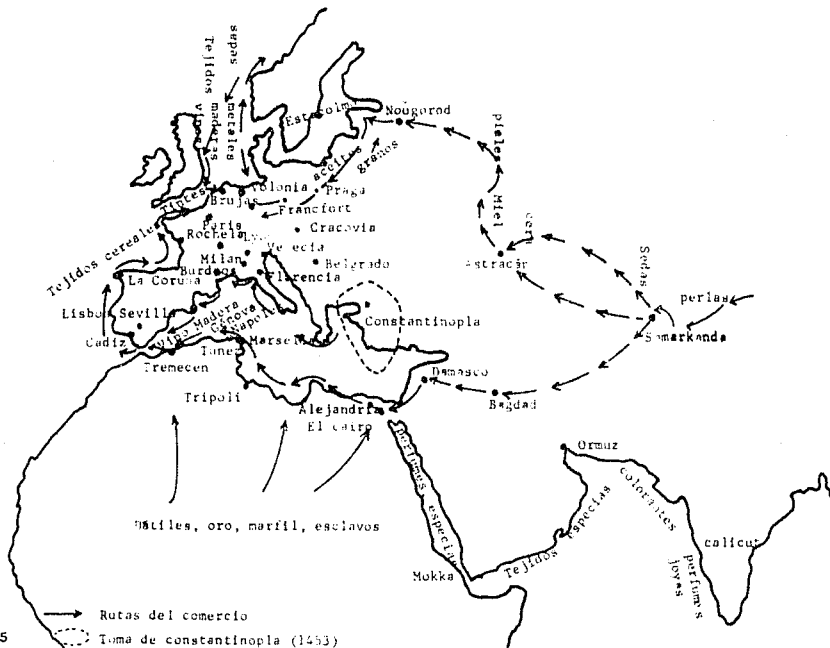
(2) PARRY, John H. Europa y la Expansión del Mundo, 1415-1715 México, F.C.E., 1981 - (Breviarios # 60) p.16

gran abundancia de artículos importados sólo los obtenían los nobles, que pagaban en oro, "Dicho metal se adquiría en la parte septentrional de Africa, a cambio de poca plata por mucha mercadería".⁽¹³⁾ Todos los lugares y rutas antes mencionados aparecen en la carta geográfica número 15.

FUENTES: FREMANTLE, Anne, La Edad de la Fé Op.Cit. p.p. 8, 9, 72 y 142.
SHERRAR, Philip, Bizancio Ibid p.p. 32, 33 y 164
Atlas Geográfico Histórico Barcelona, Ed. Cia. Internacional, 1972, T. II, Mapas Nos. 29, 30, 31, 32 y 33
Atlas Marín, Op. Cit. p.p.69 y 191.
LOPEZ ROSADO, Atlas... Op.Cit. p. 58
Enciclopedia Temáticas... Op.Cit. p. 253
Atlas Histórico, Op.Cit. p. 16
DESSIENEX: "Carta de L'Europe" 1453

(13) VILAR, Pierre, Oro y Moneda en la Historia, 1450-1920, Barcelona, Ariel, 1974, p.p.62 y 63

DESARROLLO ECONOMICO EN EUROPA A FINES DEL SIGLO XV



EL MAPA DE TOSCANELLI

La iglesia ejerció un control absoluto en todas las esferas del conocimiento, durante la Edad Media impulsó la cultura e impuso su ideología. En las abadías se impartía el latín y se enseñaba el arte de escribir; los frailes eran privilegiados, pues sólo ellos recibían esas enseñanzas.

A partir del siglo XII surgieron otros centros educativos, ubicados en las catedrales, que con el paso del tiempo aumentaron en número; los estudiantes que concurrían a esos lugares pertenecían principalmente al grupo de los comerciantes, interesados por todo el saber de la antigüedad y en plantear nuevas teorías, que entraban en contradicción con la institución religiosa: La inquisición o Tribunal del Santo Oficio, organización que trataba de poner fin a las herejías y castigar duramente a los eruditos descañados.

Europa necesitaba de oro, sus fuentes se agotaban, los "banqueros" italianos, portugueses, alemanes y españoles, no podían hacer frente a sus transacciones comerciales. "El metálico y los metales preciosos no sólo eran riqueza en sí; eran también el medio-

para obtener más riqueza". (4) Europa no podrá conseguir más el preciado metal, ni las especies, ni las riquezas orientales, porque los turcos cierran el paso a las mercaderías de Asia al caer sobre Constantinopla en 1453.

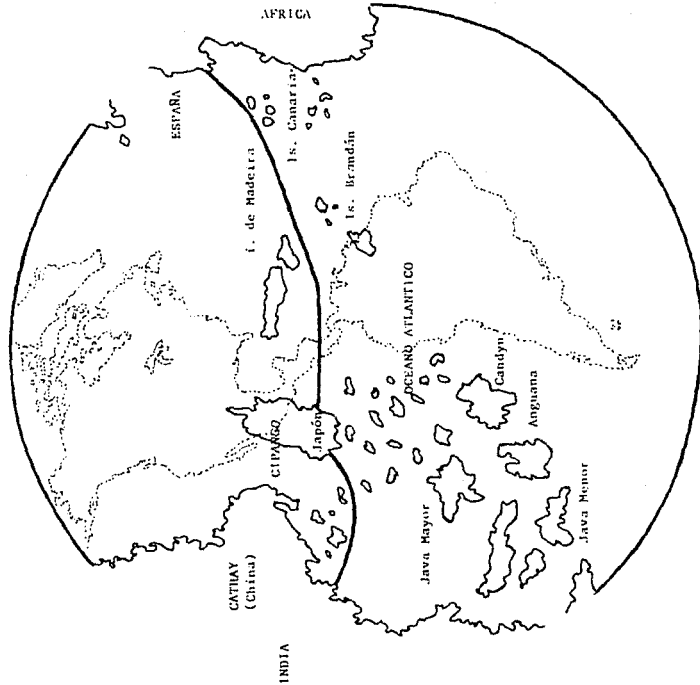
Se impulsan nuevas teorías: "las ideas sobre la esfericidad de la tierra, la longitud de la circunferencia terrestre, el Imago Mundi del cardenal Pierre D'Ailly; la Historia Rerum Gestarum, del Papa Pío II; el Millón de Marco Polo y el mapa de Toscanelli", (5) el cual aparece en la página siguiente, y la falacia de plantear que el camino más corto para la especiería era el Atlántico, es lo que motivó a realizar los viajes de exploración.

FUENTES: LOPEZ ROSADO, Diego, Atlas, Op. Cit., p.60
HERRMAN, Op. p.p. 33 y 50.

(4) HALE, John R. La edad de la Exploracion, Holland, TIME LIFE, 1974, p.12

(5) MOLINARI, Diego Luis, Descubrimiento y Conquista de América, Buenos Aires, Ed. Eudeba, 1984, p.72

MAPA DE TOSCANELLI



LA CONCEPCION DEL MUNDO A FINES DEL SIGLO XV.

Durante la Edad Media, los europeos no tenían un conocimiento exacto sobre las dimensiones del mundo y de ciertos aspectos de la tierra, pese a que, desde épocas antiguas, los griegos hicieron algunos diseños de cartas geográficas, donde se concebían los contornos de Africa y Asia.

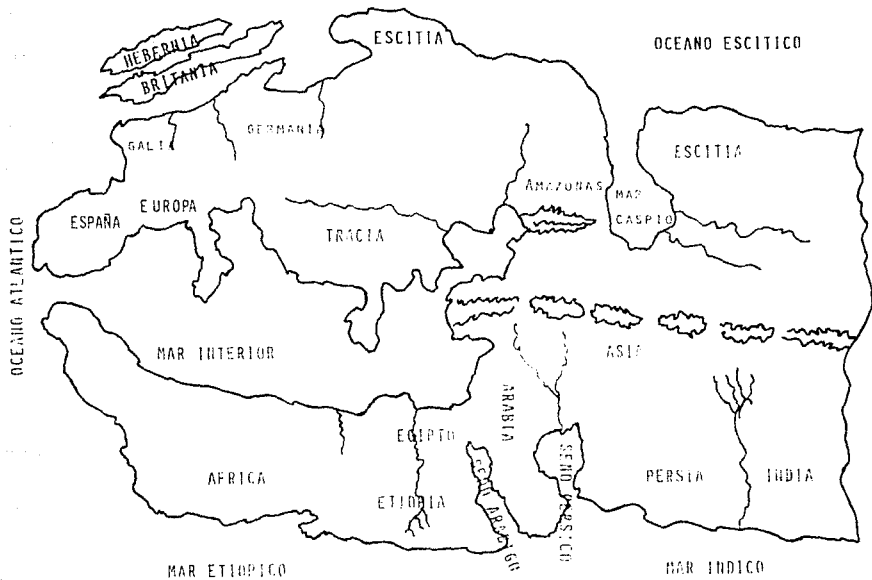
Se puede señalar que algunos de esos diseños fueron utilizados para buscar una posible ruta a las Indias Orientales, distinta a la controlada por los venecianos, como ocurrió con los portugueses, que desde 1415 se lanzaron en busca de una ruta para encontrar el camino de las especias. El mapa que posiblemente les sirvió de apoyo fue elaborado -- por Pomponio Mella, en el siglo I de nuestra era.

En el mapa número 17, se puede comprender porqué los lusitanos eligieron la ruta de Africa, ya que Pomponio Mella le dió poca longitud a dicho continente que terminaba en su extremo oriental en Etiopía, al Sur quedaba el mar Etiope y más al Este concluía el mar Indico. Sin embargo, para el primer tercio del siglo XV los conocimientos geográficos eran poco más amplios y frecuentemente se percibían los errores en el que cayó el

citado autor, al situar a Inglaterra en forma horizontal y a la altura de la actual Alemania; también se destaca que no incluía a la península Escandinava ni a Rusia.

FUENTES: BOVILLET "Les Principaux systemes geographiques des anciens" P.L.2
LOPEZ ROSADO, Diego, Atlas... Op.Cit., p.p. 50, 52, 56 y 58
HALE, John, R., La Edad de las Exploraciones en Las Grandes Epocas... Op. Cit.
p.p.62 y 63.
ATLAS HISTORICO, Bucaresti, Editora Didáctica y Pedagógica, 1971.

LA CONCEPCION DEL MUNDO A FINALES DEL SIGLO XV.



LOS PORTUGUESES: DESCUBRIDORES DE LA COSTA AFRICANA

Los portugueses tomaron la delantera al rebasar el cabo Bojador en 1434, iniciando, un poco después, el rescate de oro y el tráfico de esclavos. En las costas situadas al sureste de lo descubierto construyeron fortalezas para evitar incursiones de los españoles, sin embargo, "no delimitaron sus derechos de colonización y conquista, avocándose más bien a continuar con sus descubrimientos"⁽⁶⁾ Para mediados del siglo, los navíos portugueses habían llegado hasta la Sierra Leona, pero el cierre de las rutas tradicionales por las huestes de Mohamed II, orilló a Portugal a acelerar la empresa, continuando hasta el golfo de Biafra, donde la explotación de esclavos era muy organizada, aunada a la comercialización de la pimienta malagueta y grandes cantidades de oro y marfil. Los nuevos inversionistas conquistaron también las islas Azores y las Canarias, produciendo mucha azúcar a costa de los productos cerealeros. Para la siembra de la caña de azúcar se requería abundante fuerza de trabajo permanente, que ni lusitanos ni tampoco los hispanos proporcionarían; "la solución estaba en la población africana, que se encontraba densamente poblada, iniciándose así un comercio ilícito de esclavos a gran escala",⁽⁷⁾

(6) RALPH, Davis, La Europa Atlántica, desde los Descubrimientos hasta la Industrialización. México, S. XXI.

(7) VILAR, Pierre, Op.Cit. p.63

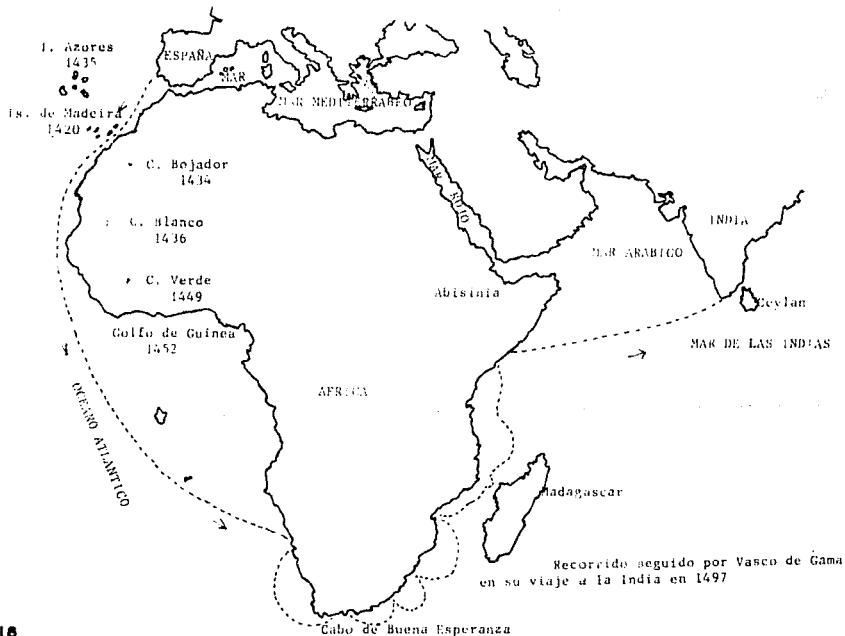
que sería retomado posteriormente por los Estados Europeos, como Holanda, Francia e Inglaterra.

Los portugueses abrían un nuevo camino a las Indias, al costear el continente africano. Esto se debió a que, a fines del siglo XV, era una nación recién formada, con altos intereses comerciales y marítimos bien definidos, además sus gobernantes impulsaron y favorecieron estas actividades; primero fue Alfonso V y más tarde Enrique "El Navegante", - que ayudó a Vasco de Gama a buscar la ruta de Oriente. Al llegar a las Indias convirtieron el Océano Indico y todo el extremo oriental en su dominio, no sólo marítimo sino económico, siendo desplazados por la fuerza de las armas en el siglo XVII, por los holandeses que tuvieron que ceder ante el imperialismo de los británicos y de los franceses.

El mapa de este apartado, contiene la ruta que siguieron los lusitanos y los descubrimientos hechos por ellos mismos, para arribar a las codiciadas Indias.

FUENTES: LOPEZ ROSADO, Ibid
DAVIDSON, Basil, "Reinos Africanos", en Las Grandes Epocas.. Op. Cit. p.p.90
91 y 166.
HALE, John, R., Op.Cit. p.37
OLIVEIRA MARTINS, J.P. Historia de la Civilizacion Ibérica, 2a. Ed. Ed. Atenco-
1951, p. 290
HERRMAN, Op.Cit. p. 90
LEON PORTILLA, Miguel, Cartografía y Crónicas de la Antigua California, México
UNAM, 1989 p.p. 14, 17, 19 y 20.
MARTELLUS, Henricus, "Mapamundi", 1490.
Atlas Marín, Op. Cit. p. 194.

LOS PORTUGUESES, DESCUBRIDORES DE LA COSTA AFRICANA.



LA SITUACION IMPERANTE EN ESPAÑA A FINES DEL SIGLO XV

Los límites fronterizos de Portugal se habían definido algunos siglos atrás, no -- así en España, que se encontraba dividida y ocupada por los musulmanes. En el mapa 19 -- aparecen las dos regiones que luchaban por unirse. "La aragonesa ubicada en la zona del Mediterráneo, con ciudades como Barcelona, Valencia y Palma de Mallorca, sostuvieron una relación comercial con ciudades de Italia, Sicilia y Cerdeña, desarrollaron centros many factureros, lo que les permitió comerciar con Ifriquiza - Túnez - Tremecén en Marruecos, lugares donde llegaba abundante oro de Tucumbactú, Mali y Ghana".⁽⁸⁾ La otra zona de -- Atlántico era la tierra de la reconquista, sin recursos agrícolas y mucho menos manufac- turas, de lugares agrestes, montañosos y áridos pero con algunos yacimientos de hierro -- que junto con el vellón*, sostenían la deteriorada economía de la región. La falta de po blación en un extenso territorio por recobrar, condujo a los pocos habitantes a dedicar-se a la cría del ganado y a su explotación, llegando a competir con la materia prima inglesa, solicitada en las ciudades "de Flandes, Brujas, Rochel, de la Liga Hanseática y -- en la propia Bretaña. Con esta materia prima y el hierro de Bilbao, el aceite de olivo --

(8) Ibid p. 72

y la granada lograron integrar un fuerte gremio mercantil, destacando además como magníficos marinos (vascos y cántabros), impulsando la construcción de embarcaciones"(9)

El 19 de octubre de 1469 contrajeron matrimonio los príncipes Fernando I de Aragón e Isabel de Castilla, hecho que disgustó al rey Alfonso V de Portugal, por las pretensiones que tenía sobre las tierras de Aragón; Alfonso declaró la guerra a Castilla en 1475, la cual se prolongó por cuatro años y que sólo concluyó cuando las partes firmaron "el tratado de Alcacovas", en él se reconocían los derechos adquiridos por el reino de Portugal al conquistar y ocupar todas las tierras descubiertas, desde el cabo Bojador hasta el sur, incluyendo las Azores, Madeira, Cabo Verde y todas las que faltaban por descubrir, definiendo así sus áreas de influencia imperial.

Portugal se vió beneficiada con dicho tratado, mientras que España quedó bloqueada; no tenía salida a las Indias. Su único recurso era el extenso Océano Atlántico para emprender una tarea que a la larga le redituaria enormes ganancias.

En 1479 Isabel es nombrada reina de Castilla, mientras que Fernando asciende al trono de Aragón; ambos gobernantes unen sus milicias y vencen a los ejércitos de Boab-

(9)PIRENNE, Henry, Historia de Europa, México, F.C.E, 1974, p. 369

dil, jefe de los musulmanes. Los españoles hacen su entrada triunfal en Granada, en enero de 1492 y para el mes de abril de ese mismo año, la reina Isabel aprueba el proyecto de Colón.

En la carta geográfica de la número 9 se describen las zonas productoras, los diferentes reinos españoles y el último reducto árabe.

FUENTES: FREMANTLE, Anne, Op. Cit. p.p.72 y 142
DUSSIEUX "Carta Pour Servir á l'histoire de l'Espagne depuis 1237 jusqu' en 1435".
Atlas Geográfico Histórico CIESA Op.Cit. Mapas 26, 27 y 29
Atlas Marín Op. Cit. p.p. 165 y 174.

LOS CUATRO VIAJES DE CRISTOBAL COLON

La empresa marítima española estuvo financiada principalmente por particulares y - "las aportaciones obligatorias de la población de Palos, que entregaron dos carabelas - (La Niña y la Pinta) como castigo por el levantamiento contra la reina".⁽¹⁰⁾

Los reyes firmaron las Capitulaciones de Sta. Fé junto con Colón, quien parte del - puerto de Palos el 3 de agosto de 1492 con rumbo a las Canarias; siguió por la región - de los alisios; la corriente marina lo empuja a las islas Bahamas o Lucayas, toca la is - la de Guananí el 12 de octubre de ese mismo año, de ahí pasó a Cuba (la nombró Juana), - continuó rumbo a Haití (la bautizó como la Española), y luego retornó a la metrópoli.

Las tierras recién descubiertas fueron conquistadas y colonizadas de inmediato. Pa - ra arraigar a los españoles a esas tierras, la corona hizo que la empresa tuviera un ca - rácter dual; público al perseguir fines de interés general que serían aprovechados por - la monarquía española al tener el control y posesión de todas las tierras descubiertas; particular, pues satisfacía los intereses de los capitanes de la expedición al recibir-

(10) MOLINARI, Diego Luis de, Op.Cit. p. 81.

por merced real*, la titularidad de la tierra así como de indios, además de la riqueza - que en ellas se localizara con "la obligación de entregar al Estado el quinto real". (11)

Colón realizó tres viajes más, los cuales se describen en el mapa adjunto. En su segundo viaje explora todas las islas de las Antilla. En el tercero alcanza las costas septentrionales de América del Sur, llegando a la desembocadura del río Orinoco y el Golfo de Maracaibo. En el cuarto y último viaje recorre todas las costas orientales de la América Central, tratando de encontrar un estrecho. Colón creyó haber arribado a las Indias y murió con esa creencia.

FUENTES: LOPEZ ROSADO, Diego Atlas...Op.Cit. p.p. 68 y 70

HALE, John, R. Op.Cit. p.p.53 - 54

HERRMAN , Op.Cit. p.p. 62 y 66

COELLO, Francisco, "La Posesiones de Ultramar"

COLON, Cristóbal, "Portulano" Mapamundi" 1492.

ATLAS MARIN. Op.Cit. p.p. 194 y 195

BOUILLET "Planisphere pour l'intelligence Des Dées Modernes"

(11) CUE CANOVAS, Agustín Historia Social y Económica de México, 1521-1854, Mexico, Ed. Trillas, 1975 p. 35

LÍNEA ALEJANDRINA Y CORRECCION REALIZADA POR EL TRATADO DE TORDESILLAS

El hallazgo de Colón causó gran alboroto en toda Europa, atrayendo a miles de aventureros que deseaban participar en la empresa de conquista. Para evitar problemas futuros, los reyes de Portugal y de España así como los magnates que costeaban en su mayoría estos viajes, decidieron recurrir al Papa Alejandro Borgia, para que dictara un documento en que se delimitara las posesiones de cada uno de los interesados; el derecho exclusivo sobre la tierra.

"Para tal efecto decretó la Bula Alejandrina, que dividía a la tierra con una línea imaginaria que cruzaba de polo a polo, (ver el mapa 2), a cien leguas de las islas Azores y del Cabo Verde, de tal manera que lo que quedaba al occidente era español, en tanto -- las tierras al oriente serían de los portugueses". (12)

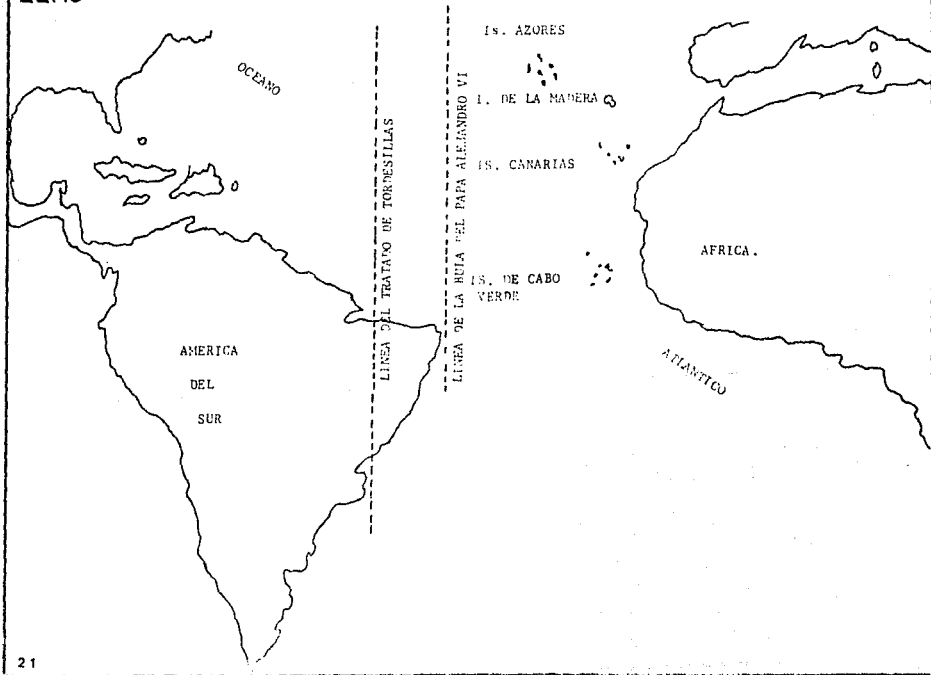
Posteriormente, los interesados trataron de asegurar sus derechos, por lo que solicitaron que se hiciera una reforma al acuerdo anterior. Se firma así, el Tratado de Tordesillas, documento que ratifica al anterior, con una modificación, la línea se recorrió

(12) PEREYRA, Carlos, Breve Historia de América, México, Ed. Patria, 1969. p. 33

a 370 leguas de las islas Azores y del cabo Verde (como puede verse en el mapa ya citado). Esa fue la causa de que Brasil pasara a ser territorio portugués; desde luego que otros países europeos quedaron excluidos de estas rutas, teniendo que buscarlas en --- otras direcciones.

FUENTES: HERRMANN, Op. Cit. p.78
HALE, John R., Op.Cit. p.p. 57 y 65
OLIVEIRA MORTINS, Op.Cit. p. 289
LOPEZ ROSADO, Diego, Atlas... Op.Cit.
MEDINA, Pedro, "Mapamundi"
RIBERO, Diego, "Carta Universal", 1529.
Atlas Marín, Op.Cit. p. 196.

LINEA ALEJANDRINA Y CORRECCION REALIZADA POR EL TRATADO DE TORDESILLAS



NOMBRE DEL CONTINENTE AMERICANO

Con los descubrimientos de América, los países europeos se interesaron en incrementar los viajes de exploración, especialmente aquellos que miraban hacia el Atlántico, -- con el objeto de encontrar tierras para conquistar, colonizar y obtener de ellas las riquezas posibles.

Américo Vespucio efectuó varios viajes; el primero de ellos fue a favor de la corona española (aunque el financiamiento de casi todas las expediciones corría por cuenta -- de los particulares). Salió de Cádiz rumbo a las Antillas, recorriendo posteriormente el Golfo de México, hasta llegar a la parte meridional de las costas del actual Estados Unidos.

El segundo viaje lo hace en compañía de Alonso de Ojeda y Juan de la Cosa, pero este recorrido va pagado por el Estado Español. Salieron de Lisboa en 1499 rumbo a Sudamérica, arribaron a la desembocadura del Río de la Plata, retornaron a Portugal en 1501. -- "En el tercero levantó proa hacia el sur de Africa, llegando a Costa de Marfil; después--

continuó al occidente para llegar a la zona norte de Brasil, regresando posteriormen---
te". (13)

Dos años antes de la muerte de Colón, Vespucio dió a conocer el contorno de las --
tierras descubiertas por aquél, en una publicación aparecida en París, "Mundus Novus".-
En 1507, el cartógrafo alemán Waldseemüller bocetó, por vez primera, en su Cosmographiae
Introductio, los hallazgos hechos por Vespucio, prediciendo que las tierras que había -
recorrido pertenecía a otro continente. Sin embargo, hay que destacar que los bocetos -
cartográficos continuaron, en su mayoría , con la representación tradicional en base a
la de Ptolomeo, aunque en 1512, el polaco Johannes Stobnicza, dió a conocer su mapamun-
di, en el que se confirmaba la hipótesis de Waldseemüller, y en 1513 Núñez de Balboa --
confirmaba la teoría.

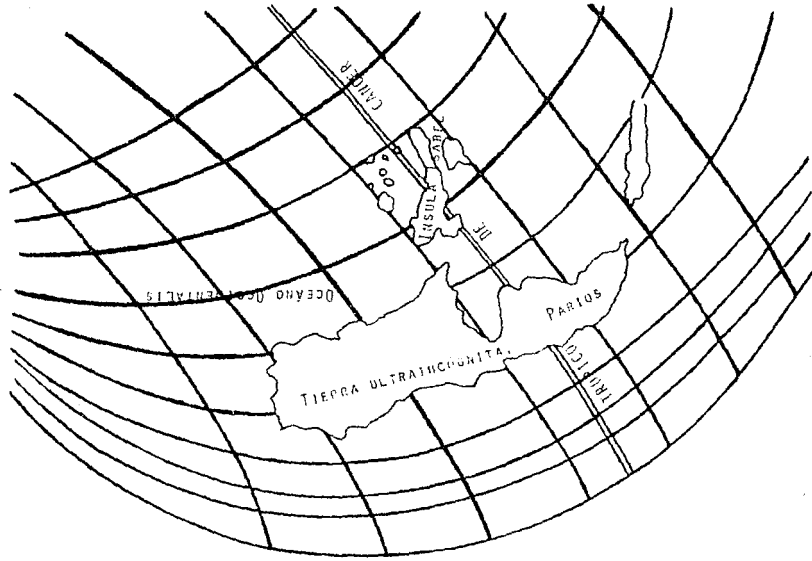
El mapa 22 se refiere al diseño que hizo Waldseemüller y Stobnicza, sobre el con-
torno de la región meridional del continente americano, en él se puede apreciar que las
tierras están unidas y separadas de Asia por un mar, a la derecha y a la altura de lo -
que hoy es México, se ve una gran isla, que tiene como nombre Cipango, que corresponde-

(13) RALPH, Davis, Op. Cit. p. 40

al actual Japón. Además, el cartógrafo alemán fue el primero en designar a estas tierras con el nombre de América.

FUENTES: LOPEZ ROSADO, Diego, ibid.
LEON PORTILLA, Miguel, Cartografía... Op.Cit. p.p. 25 y 27
ROSELLI, Francisco, "Mapamundi" 1506
WOLDSEEMÜLLER, Martín, "Mapamundi" 107
STOBNICZA, Johannes, "Mapamundi", 1512.

NOMBRE DEL CONTINENTE AMERICANO.



PRINCIPALES EXPLORACIONES DE LOS SIGLOS XV Y XVI

Durante los siglos XV y XVI se llevaron a cabo muchas empresas marítimas, que dieron como resultado el conocimiento de casi todo el contorno de los continentes: africano, asiático, europeo y americano. De este último se delimitó primero la parte que mira al Atlántico, al explorarse la parte norte y sur del actual Canadá, la región meridional de Groenlandia y descubrirse la península del Labrador, hoy Terranova. Y las bahías de Hudson y de Baffin; estos hallazgos correspondieron a diferentes capitanes que estuvieron apoyados por los estados inglés, francés y holandés, como es el caso de Hudson, Juan y Sebastián Cabot, Cartier y Alvarez Cabral. Este último fue enviado por la corona portuguesa, llegó a la punta de Groenlandia; en viajes posteriores descubrió las costas del norte de Brasil y después se dirigió hacia el Este, rumbo a la India.

Vicente Yañez Pinzón y Juan Díaz de Solís recorrieron las costas de Nicaragua, Honduras, el golfo de Guatemala y las costas occidentales de la península de Yucatán, lugar que fue considerado por mucho tiempo como una isla; la Florida se descubrió, gracias a Juan Ponce de León; Vasco Núñez de Balboa emprendió la conquista de Panamá y divisó por vez primera, como ya se mencionó, La Mar del Sur u Océano Pacífico, al atrave

sar el estrecho panameño en el año 1513. Los avances por el oeste fueron más lentos; no por ello se dejaron de conquistar territorios como Buenos Aires, bajo el mando del ya citado Solís, y el Perú quedó sometido a manos de Francisco Pizarro y Diego Almagro en el año de 1530.

Diego de Hurtado y Francisco de Ulloa zarparon del puerto de Acapulco, con el objeto de reconocer los litorales al noroeste de la Nueva España. Juan Rodríguez Cabrillo puso en práctica la orden del virrey don Antonio de Mendoza para confirmar los descubrimientos de sus antecesores, aunque él se remontó más al norte, hasta la bahía de San Diego, frente a la actual ciudad de los Angeles, California, en 1542; además navegó por el golfo de California. Es importante señalar que a esta faja de tierra se le concibió por mucho tiempo como una insula, el error geográfico se corrigió mucho después de que el padre jesuita Francisco Kino presentara su boceto cartográfico en 1701, en lo que designó como "paso por tierra a la California".

Andrés de Urdaneta fue el encargado de abrir la ruta de Nueva España a las Filipinas, al salir del puerto de Acapulco y recalar en Manila; la llegada a las islas Molucas ya se había hecho con anterioridad, pero fue este navegante quien halló el retorno a la-

Nueva España, al dirigir el timón al norte del Japón; de ahí tomó proa al Este y prosiguió al puerto de Monterrey, en California, para después bajar rumbo a San Blas y alcanzar el puerto de Acapulco. Los viajes continuaron por vía marítima y terrestre, con lo que se delimitó el territorio novohispano.

Sin embargo, las exploraciones de reconocimiento del globo terráqueo continuaron aún en los siglos XVII y XVIII, hasta delinear el contorno del Nuevo Continente y poner de manifiesto que el llamado paso de Anián, hoy estrecho de Behring separaba a América de Asia.

Con los viajes anteriores muchos pueblos quedaron bajo el dominio europeo. En la carta geográfica adjunta aparecen las rutas mencionadas, incluyendo la realizada por Fernando de Magallanes en 1519 y concluida por Sebastián Elcano. (13)

(13) Cfr. FLORESCANO, Atlas... Op.Cit. p.p. 63 y 65 WILGUS ALBA, Curtis, Historia atlas of Latin America, political, geographic, economic, cultural. New York, Cooper Square, Publishers, 1967, KNAUTH, Confrontaciones Transpacíficas, México, UNAM - 1971, HALE, La Edad...Op.Cit. LOPEZ ROSADO, Atlas...Op.Cit.

FUENTES: CHAVEZ OROZCO, Op.Cit. p. 25
 LOPEZ ROSADO, Atlas, Op.Cit. p. 88
 HALE, Op.Cit. p.p. 97 y 138
 HERRMANN, Op.Cit. p.p.123 y 135
 FLORESCANO, Op.Cit. p. 63
 CAMELO, Rosa "Avance de la Conquista y la Civilización en Historia ... Op.Cit. T.VI, p.p. 999, 1016 y 1022
 LEON PORTILLA, Cartografía... Op. Cit. p.p. 46, 47, 49, 51 53, 61, 68, 83, 93, 95,96, 101, 106, 113, 114, 139, 142, 146 y 150.
 WILGUS, Alba, Historia Atlas of Latin America, Política, Geográfica, Económica, Cultural, Nueva York, Cooper Squares Publishers, 1967.
Atlas Geográfico Histórico, C.EI.S.A. Op.Cit. mapa 14
 AGNESE , Battista, "Pacific Ocean with Postions of Coast of North Americana, -- South America and China"
 AGNESE, Battista, "Mapa de la Gran cuenca del Pacifico" 1542
 BOLTIERI, Bolognino. " T.S. La Universal, Descriptione del Mondo" 1561
 BIGGS, Henry, "Carta" 1625
 CORTES, Hernán, "Mapa del Golfo de México", 1525.
 COSA, Juan, "Mapamundi". 1500
 CABOTO, Sebastián, "Mapamundi" 1544.
 CONSAY, Fernando, "Mapa de California". 1746.
 CONSTANZO, Miguel, "Carta Reducida del Océano Asiático o Mar del Sur" 1770.
 DE L'ISLE, Guillaume, "El Hemisferio Occidental" 1722.
 DRAKE, Francis, Sir, "Mapa de Circunnavegación" 1583.
 GILBERT, Humphrey, Sir, A decourse of a Discoverie for a new Passage to Cataia" 1576.
 GASTALDI, Giacomo, "El Mapamundi" 1546 y 1560.
 HONDIUS, Henrico, "Mapamundi" 1630.

JANSSON, Jan, "Mapa Americano del Norte" 1638.
 JAILLOT, Hubert, "America Septentrionalis" 1694.
 LOON, Jan Van, "Passaerte van Nova Hispana en Chili" 1661.
 LOPEZ DE GOMARA, Francisco, "Mapa del Nuevo Mundo" 1552.
 KINO, Eusebio Francisco, "Pase por tierra a la California" 1701.
 KINO, "Real de Nuestra Señora de Guadalupe" 1685.
 MARTINEZ, Joan, "Las siete Ciudades" 1572.
 HUNSTER, Sebastián, "Mapamundi".
 MERCATOR, Rumold, (hijo), "Mapamundi" 1589.
 MERCATOR, Michael, "Mapa de América" 1626.
 MAIOLLO, "Golfo de México" 1525.
 ORTILIO, Abraham, "Mapa" 1589.
 OVERTON, John, "California como Isla en un mapa de América" 1668.
 Plancius, Petrus, "Orbis Terrarum Compendiosa Descriptio" 1596.
 SANTA CRUZ, Alonso de, "Detalle Mapamundi" 1542
 SCHERER, Heinrich, "Geographia Hierarchia München" 1703.
 SELLER, John, "Mapa del Mundo" 1675
 SCHERER, Heinrich, "Mapamundi Proyección Optica".
 VISSHER, Nicolás, K. "Mapamundi" 1657.
 WINGBOONS, Jean, "Mapa de California".
 "Manuscrito del Extremo Sur de California" 1535.
 Anónimo: "Mapa Costigliani"
 Anónimo: "Mundi Salvati" 1525.
 DUSSIEUX, "Mappamonde Indiquant les Colonies Espagnoles et portugais au xvie -
 siècle et les grandes decouvertes geographiques.
 BOUILLET "Planisphere..." Op.Cit. pl.30
 "Mariete Descoperini geografice si cucerile coloniale pina le mijlocul" S.XVIII.
 Atlas Marin, Op.Cit. p.p. 197, 208, 209 y 210
Diccionario Enciclopédico, Op.Cit. p.p. 161 y 162
Atlas Histórico, Op.Cit. p.p. 20 y 21.

**PRINCIPALES EXPLORACIONES DURANTE
LOS SIGLOS XV Y XVI.**

Posesiones de Portugal

Posesiones de España

Hurtado y Ulloa

Caboto

Cabral

Hudson

Cartier

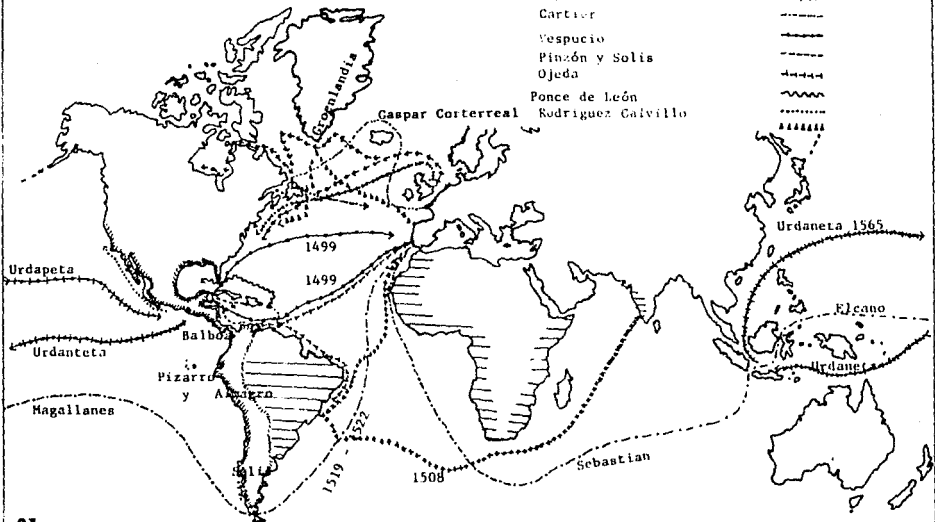
Vespucio

Pinzón y Solís

Ojeda

Ponce de León

Rodríguez Galvillo



CONTACTO CON LOS POBLADORES DE MEXICO

Al conocerse el hecho de que estas tierras no pertenecían al continente asiático, - el rey Fernando ordenó en 1507 a sus principales navegantes que buscaran un estrecho que diera con el Mar del Sur, para poder tener acceso al comercio con los productos orientales, además de fijar el dominio español y tratar de arraigar a los conquistadores para colonizar las tierras recién descubiertas.

De las islas de las Antillas se organizaron varias expediciones que dieron como resultado el descubrimiento de tierra firme. De la isla de Cuba se alistaron tres de éstas, la primera de ellas fue comandada por Francisco Hernández de Córdoba. La ruta de la expedición efectuada por este capitán aparece en el mapa número 24. Una tempestad los arrojó a la isla Mujeres, de ahí siguieron hasta el cabo Catoche donde fueron sorprendidos por los indígenas, la falta de agua les hizo desembarcar en Champotón (Campeche), denominando a este lugar "costa de la Mala Pelea" por el enfrentamiento que tuvieron con los naturales del lugar. "De ahí remontan al norte para encontrar la bahía de Lagartos; cerca del cabo Catoche trataron de encontrar el preciado líquido sin lograrlo, por lo que continuaron a la Florida, para finalmente entrar en el puerto de La Habana. A los pocos días ---

de haber arribado a Cuba, el capitán de esta empresa falleció".⁽¹⁴⁾

El gobernador de Cuba inició los preparativos para armar un segundo viaje al mando de Juan de Grijalva; las órdenes consistían en rescatar oro y la posibilidad de poblar. En el citado mapa se delineó el itinerario que siguió Grijalva, tocando los mismos lugares que su antecesor, aunque encontraron otros sitios como la isla de Cozumel en 1518, - la bahía de la Ascención; remontaron a la isla Mujeres; en Champotón tuvieron un encuentro con los indígenas. Prosiguieron a Boca de Términos, creyendo que ahí concluía Yucatán. Al continuar su trayectoria, costearon el actual Estado de Veracruz, perciben algunos ríos, como el Tabasco, que designaron Grijalva, en honor del capitán y al Papalocapan, Alvarado. "Divisaron varias islas entre ellas estaban las que dominaron Sacrificios y la de San Juan de Ulúa; en ésta canjearon oro por baratijas, al concluir el rescate to maron rumbo a Nautla", ⁽¹⁵⁾ y posteriormente emprendieron su retorno a Cuba.

En vista de que las autorizaciones de poblamiento y conquista no llegaban de España, Velázquez, deseoso de obtener todos los beneficios, preparó la tercera incursión, -

(14) GARCIA ICAZBALCETA, Joaquín, Colectión de Documentos para la Historia de México, - México, Ed. Porrúa, 1971, p.p. 292-293

(15) ibid

"Argumentando entre los padres jerónimos, para que éstos le autorizara, que llevaría a cabo la búsqueda del barco de Cristóbal de Olid y los posibles naufragos"⁽¹⁶⁾

En 1519, Hernán Cortés fue nombrado por el Gobernador, para realizar la dominación de las tierras recién descubiertas, sin embargo tuvo que apresurar su salida, al enterarse de que sería sustituido de dicho proyecto. Para abandonar la isla, lo hace en sentido contrario a los dos capitanes que le antecedieron; parte de Santiago de Cuba rumbo a La Habana; en ese lugar recibe instrucciones de los padres jerónimos sobre la manera de llevar a cabo la conquista espiritual.

Una vez que se alejó de Cuba mantuvo la misma ruta que sus predecesores e hizo algunas escalas, "En Cozumel se le une uno de los elementos de mayor utilidad en la expedición, Jerónimo de Aguilar, que ya dominaba el idioma maya y que le sirvió de intérprete",⁽¹⁷⁾ además conocía la situación existente entre las poblaciones mesoamericanas. El Champotón vengó la muerte de Hernández de Córdoba. En Tabasco la población lo rechazó; al final de la batalla, el triunfo fue para los peninsulares, que recibieron en recompen

(16) MOLINARI, Op. Cit. p.51

(17) LOPEZ ROSADO, Diego, Curso de Historia. Op.Cit. p.80

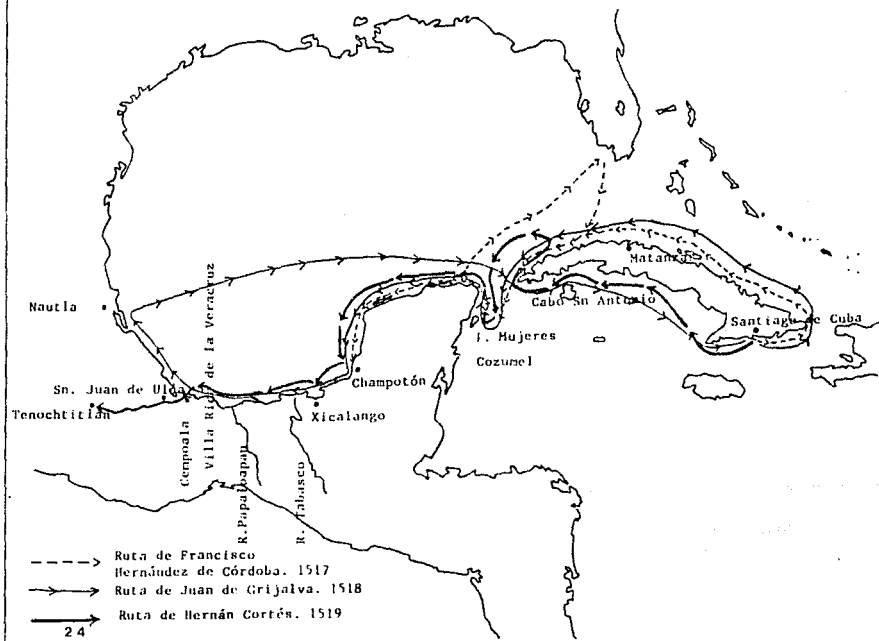
sa 20 doncellas, entre las que iba la "Malinalli", mujer que ayudó al conquistador, como intérprete e informante.

En San Juan de Ulúa, Cortés recibió magníficos obsequios enviados por Moctezuma II; aunque en Chalchihuecan rescataron considerable oro, la tripulación quería retornar a la isla; para evitar que los soldados volvieran a Cuba, ordenó el desmantelamiento de las naves, además urdió un plan que lo separaba de Velázquez, al fundar el primer gobierno español en territorio mesoamericano, un ayuntamiento: "La Villa Rica de la Veracruz"; -- dicha institución lo nombró Capitán General y de Justicia Mayor. En ese punto recibió la embajada de los tepoaltecas.

El 13 de agosto de 1521, el conquistador pudo vencer al pueblo mexicana, gracias a la gran ayuda que recibió de los pueblos sometidos por los mexicas; a sus informantes; al hecho de ser considerados "teulas", aunado al interés por adquirir los codiciados metales, la gran riqueza territorial y la abundancia de mano de obra.

FUENTES: LOPEZ ROSADO, Op.Cit. p. p. 76, 78, 90 y 92
FLORESCANO, Atlas, Op.Cit. p. 63
WILGUS, Alba, Op.Cit.
NORTON LEONARD, Jonathan, América... Op.Cit. p. 140.

CONTACTO CON LOS POBLADORES DE MEXICO



CAPITULO III

LA COLONIA

ASPECTOS SOCIALES, POLITICOS Y CULTURALES

PRIMERA DIVISION TERRITORIAL DE LA NUEVA ESPAÑA

Las divisiones políticas durante la colonia estuvieron sujetas a diversas circunstancias, a los derechos de conquista, a los acuerdos firmados entre los particulares y la corona, a la política administrativa-judicial, a la administrativa-fiscal y a la organización eclesiástica.

Cabe señalar que las diferentes formas de delimitar geográficamente el territorio de la Nueva España "no deben entenderse como fases sucesivas de un desarrollo homogéneo"⁽¹⁾ ya que a lo largo del periodo colonial algunas de ellas continuaron "existiendo simultáneamente y sobrepuestos"⁽²⁾ como aconteció con la división por reinos y provincias, por ejemplo. El Reino de la Nueva Galicia posteriormente se dividió en dos; una parte fue la Provincia de los Zacatecas y la otra, Provincia de Xalisco; pero regularmente se les denominaba por su primer nombre; en cuanto a la provincia de Michoacán también se le designaba por su nomenclatura eclesiástica: Provincia de San Pedro y San Pa-

(1) O'GORMAN, Edmundo, La Historia de las Divisiones Territoriales de México, México, - Ed. Porrúa, 1985, p.8

(2) Ibid.

blo. Estos son sólo dos ejemplos a citar.

Con la caída de México Tenochtitlan en 1521, la mayoría de las poblaciones sujetas al dominio azteca (área central), aceptaron en forma casi pacífica el control español, también lo aceptaron aquellos señeríos y reinos que no tributaron a los mexicas, como - aconteció con los tlaxcaltecas, cempoaltecas, tarascos, etc. Sin embargo hubo otros que se resistieron, como ocurrió con los mixtecas y zapotecas de Oaxaca con el cacicazgo de Coatzacoalcos en Veracruz, y en los lejanos pueblos mayas de Yucatán y Guatemala; así - como entre los colimotes y las tribus chichimecas, a donde Cortés envió a sus capita-- nes en campañas militares de conquista para lograr imponer el dominio español.

La primera división territorial se hizo con base en los derechos de conquista de - las regiones enunciadas líneas arriba. Por disposición real se señalaban los límites -- del territorio conquistado, que recibieron el nombre de reinos, en el mapa aparecen las fronteras de esos reinos y a quienes pertenecieron, así como la modificación que se hizo en 1545 por una bula real.

FUENTES: FLORESCANO, Enrique, Atlas... Op.Cit. p. 67
ALVAREZ BARREIRO, Francisco, "Plano Corográfico de El Nuevo Reino de Toledo, -
Provincia de Sn Joseph de Nayarit".
BONNE, Rigoberto, "La Noevveau Mexique avec la partie septentrionale del'ancien
ou de la Novvelle Espagne".
SELLER, John, "Mexico or New Spaine", 1690.
BEAUMONT, "Carta Icnográfica del Reino de Michoacán y Estados del gran Caltzon
zin" 1792.
SANSON, D'Abbeville. "Amerique Septentrionale", 1650
SANSON, Nicolás, "Le nouveau Mexique et la Florida"
"Carta representante la Bahía de Campeggio e L'Yucatán" S. XVIII
"Mapa de la Nueva Galicia", 1550.
"Laet Joannes de Nova Hispania, Nova Galicia, Guatemala", 1625.

1ª DIVISION TERRITORIAL DE LA NUEVA ESPAÑA



DIVISION ADMINISTRATIVA JUDICIAL O LAS AUDIENCIAS

Para tener un control más directo con los colonos novohispanos, la metrópoli decidió crear las audiencias, la primera que existió fue: La Cancillería Real de México de la Nueva España, con sede en la ciudad de México Tenochtitlan. "La zona geográfica que abarcaba era la parte norte (Reinos de la nueva Galicia y parte del Nuevo Reino de León), así como la parte meridional de América Central"⁽³⁾

Al poco tiempo se creó la Audiencia y Cancillería Real de Santiago de Guatemala o de los Confines. Dentro de su jurisdicción quedaban incluidas: Yucatán, Cozumel y Chiapas, aunque por muy poco tiempo, ya que Yucatán y Cozumel se reintegraron a la primera Audiencia. Tabasco formó parte de la gobernación de Yucatán en 1550, mientras que Chiapas se quedó sin ese territorio y sin la provincia del Soconusco, ya que estas dos entidades se integraron a la Audiencia de Guatemala en 1556. (Estas disposiciones acarrearón problemas, como se verá más adelante, al momento de la consumación de la Independencia). Sin embargo, por un acuerdo real dado en 1563, desapareció dicha Audiencia, su territo--

(3) O'GORMAN, Edmundo, Op.Cit. p.6

rio fue repartido entre la de México y la de Panamá; volvió a reaparecer hasta 1568, con sus mismas regiones geográficas, menos Yucatán. Desde su creación, esta Audiencia puso límite por el sur, al reino de la Nueva España.

En 1548 se fundó la nueva Audiencia y Cancillería Real de Guadalajara, que aparece en el mapa, con sus limitaciones fronterizas, al igual que las dos anteriores; dicha audiencia no tendrá el carácter de independiente, ya que quedaba sujeta a la Audiencia de México, en determinados casos. "La zona geográfica que quedaba bajo su control, era la provincia de la Nueva Galicia, las de Culiacán, Copala, Colima, Zacatula y los Pueblos de Avaños. Sus fronteras eran: con la Audiencia de la Nueva España, con el Mar del Sur, - al norte con provincias aún no descubiertas ni pacificadas".⁽⁴⁾

Con la existencia de estas dos Audiencias el territorio novohispano quedó dividido en dos partes, que a su vez se subdividieron en gobiernos, corregimientos y Alcaldías mayores.

(4) MIRANDA, José Las Ideas y las Instituciones Políticas Mexicanas, México, UNAM, 1970 p. 30.

FUENTES: VAUGONDY DIDIER, Robert, "Partie du Mexique ou de la Nouvelle Espagne ou setrouve L'audience du Mexique", 1749.
VAUGONDY DIDIER, Robert, "Amerique Septentrionale, dressée, sur les relations -- les plus Modernes de voyageurs et divisée suivant les différentes possessions -- des Européens" 1750.
MOLL, Herrman, "México or New Spain divided into the Audiencia of Guadalajara, - México and Guatemala, Florida", 1701.
FER, Nicolás, "Le vieux Mexique ou Nouvelle Espagne avec les costes de la Florida".
D'ABLIEVILLE, Nicolás Sanson, "Audiencias de México", 1692
"Descripción del Distrito de la Audiencia de la Nueva Galicia" 1730.

DIVISION ADMINISTRATIVA JUDICIAL O LAS AUDIENCIAS

Real Audiencia de Guadalajara (1560)

(Entre 1543 y 1559 se le denominó)

Audiencia de la Nueva
Galicia

Audiencia de
Santo
Domingo

Audiencia
de México

Audiencia
de Guatemala

DIVISION ANTIGUA O PROVINCIAS MAYORES

El Barón Alejandro de Humboldt describió la circunscripción de las diferentes regiones coloniales, designándolas como División Antigua o de las Provincias Mayores. Según - Edmundo C" Gorman, la mayor parte de las elaboraciones cartográficas que se han hecho desde entonces están basadas en la relación hecha por el barón de Humboldt. Desde luego el territorio se fraccionó en forma arbitraria, como puede verse en el mapa No. 27. Esta organización territorial se efectuó a finales del siglo XVI.

I.- Reino de México que incluye:

- 1) Provincia de México
- 2) Provincia de Tlaxcala
- 3) Provincia de la Puebla de los Angeles.
- 4) Provincia de Antequera (Oaxaca)
- 5) Provincia o reino de Michoacán (Valladolid).

II.- Reino de la Nueva Galicia, que se integró con:

- 6) Provincia de Xalisco o Nueva Galicia.

7) Provincia de los Zacatecas.

8) Provincia de Colima.

III.- Gobernación de la Nueva Vizcaya con:

9) Provincia de Guadiana o Durango

10) Provincia de Chihuahua.

IV.- Gobernación de Yucatán, que tenía:

11) Provincia de Yucatán.

12) Provincia de Tabasco.

13) Provincia de Campeche.

V.- Nuevo Reino de León.

VI.- Colonia del Nuevo Santander (Provincia de Tamaulipas).

VII.- Provincia de Texas (Nuevas Filipinas).

VIII.- Provincia de Coahuila (Nueva Extremadura).

IX.- Provincia de Sinaloa (Sinaloa)

Estas dos entidades formaron lo que se llamó
La Nueva Navarra.

X.- Provincia de Sonora.

- XI.- Provincia de Nayarit (San José de Nayarit o Nuevo Reino de Toledo)
- XII.- Provincia de Nuevo México de Santa Fé.
- XIII.- Provincia de la Vieja California.
- XIV.- Provincia de la Nueva California. (5)

FUENTES: O'GORMAN, Op.Cit.

FLORESCANO, Atlas...Op.Cit.

LOPEZ ROSADO, Atlas, Op.Cit. p. 94

ALVAREZ BARREIRO, Francisco, Plano corográfico de los dos Reinos de Nueva Extremadura o Coahuila y el de Nuevo de León Provincia de la Nueva España", 1729.

"Plan o Mapa de la Novilísimia ciudad de Valladolid", 1794.

"Crousset, Juan, Nuevo Reino de León"





"La Nobilísimia y muy leal ciudad de los Angeles", 1754.

"Plano de la Provincia de Coahuila", 1800-1815.

"Mapa de la Sierra Gorda y Costa de El Seno Mexicano"

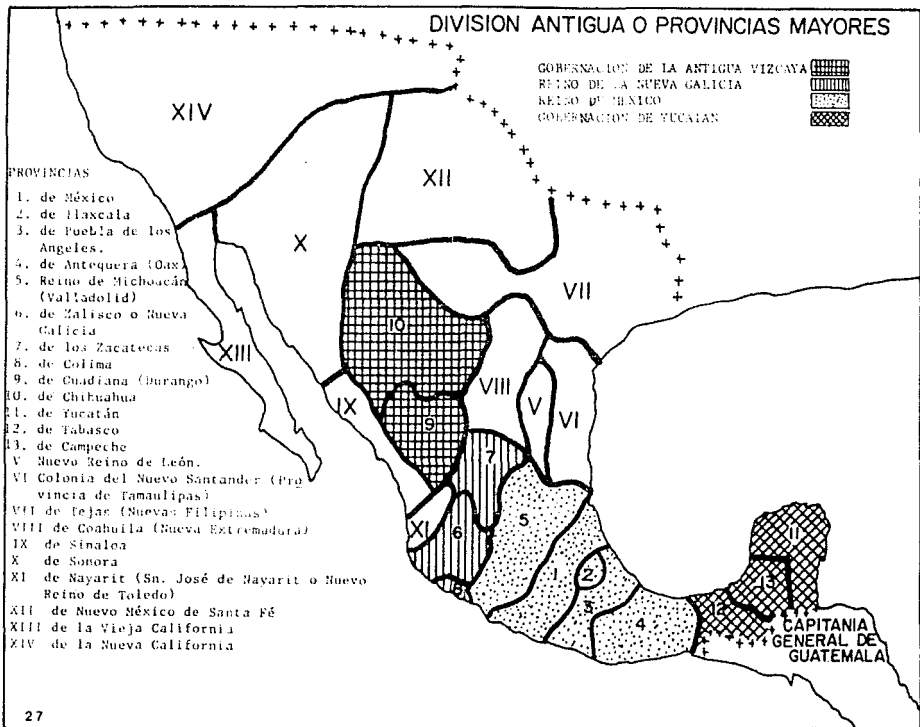
(5) Cfr. HUMBOLDT, Op.Cit.; OROZCO y BERRA, Op.Cit.; FLORESCANO, Op.Cit. RUBIO MANE, Ignacio Introducción al Estudio de los Virreyes de la Nueva España, México, UNAM, 1965 -- MIRANDA, José, Op.Cit. OROZCO y BERRA, Manuel, Apuntes para la Historiade la Geografía en México, México, Imp. Díaz de León, 1881.

DIVISION ANTIGUA O PROVINCIAS MAYORES

GOBERNACION DE LA ANTIGUA VIZCAYA 
 REINO DE LA NUEVA GALICIA 
 REINO DE MEXICO 
 GOBERNACION DE YUCATAN 

PROVINCIAS

1. de México
2. de Tlaxcala
3. de Puebla de los Angeles.
4. de Antequera (Oax.)
5. Reino de Michoacán (Valladolid)
6. de Zalisco o Nueva Galicia
7. de los Zacatecos
8. de Colima
9. de Cudiana (Durango)
10. de Chihuahua
11. de Yucatán
12. de Tabasco
13. de Campeche
- V. Nuevo Reino de León.
- VI Colonia del Nuevo Santander (Provincia de Tamaulipas)
- VII de Tejas (Nueva Filipinas)
- VIII de Coahuila (Nueva Extremadura)
- IX de Sinaloa
- X de Sonora
- XI de Nayarit (Sn. José de Nayarit o Nuevo Reino de Toledo)
- XII de Nuevo México de Santa Fé
- XIII de la Vieja California
- XIV de la Nueva California



PROVINCIAS INTERNAS

El Estado español recurrió a la reorganización de los límites geográficos en cada entidad con objeto de poder atender, cuidar y vigilar las alejadas tierras, ya que era imposible que el virrey pudiera hacerse cargo de todas las obligaciones que ello representaba.

En 1776, por una Real Cédula se creó el puesto de Comandante General de las Provincias Internas. "Las provincias que quedaban bajo esa jurisdicción serían: Sonora, California, Nueva Vizcaya, Coahuila, Texas y Nuevo México, la capital sería el pueblo de Arizpe, en la provincia de Sonora."⁽⁶⁾ Esta división se hizo con el fin de impulsar el desarrollo económico de la región; el cargo no quedaba supeditado al control del virrey. El puesto de primer comandante recayó en la persona de Teodoro de Croix quien no supo resolver los problemas que se le presentaron y renunció a su cargo.

Después de este fracaso el Virrey Conde de Gálvez decidió dividir el territorio -

(6) NAVARRO GARCIA, Luis. La Conquista de Nuevo México. Madrid, Ed. de Cultura Hispánica, 1978, p.p. 156-160.

en tres porciones geográficas, las cuales pasaban otra vez a su jurisdicción. (7)

Sin embargo, fue hasta el primero de enero de 1788, mediante un decreto expedido por el nuevo virrey, don Manuel Antonio Flores, que se realizó la separación de la comandancia en dos: "una se llamaría de Oriente y la otra de Occidente; como comandantes quedaron: Don Juan de Ugalde, Don Jacobo de Ugarte Loyola, respectivamente. Sólo los gobiernos de la Nueva California y Vieja California quedaron bajo el control político administrativo del virrey". (8)

En el mapa número 26 aparecen las dos provincias con sus respectivos gobiernos, además de las provincias mayores; por cierto, esta división geográfica se realizó desde 1650.

I.- PROVINCIAS INTERNAS DE ORIENTE

- A) Gobierno de la Provincia de Texas.
- B) Gobierno de la Provincia de Coahuila, con sus dos distritos: Parras y Saltillo.
- C) Gobierno del Nuevo Reino de León.
- D) Gobierno de la Colonia del Nuevo Santander.

(7) O'GORMAN, Op.Cit. p.17

(8) NAVARRO GARCIA, Op.Cit. p. 463

II.- PROVINCIAS INTERNAS DE OCCIDENTE.

- E) Gobierno de la Provincia de Nuevo México
- F) Gobierno de la Nueva Vizcaya, incluía a Durango y Chihuahua.
- G) Gobierno de las Provincias de Sonora y Sinaloa. (9)

III.- PROVINCIAS MAYORES.

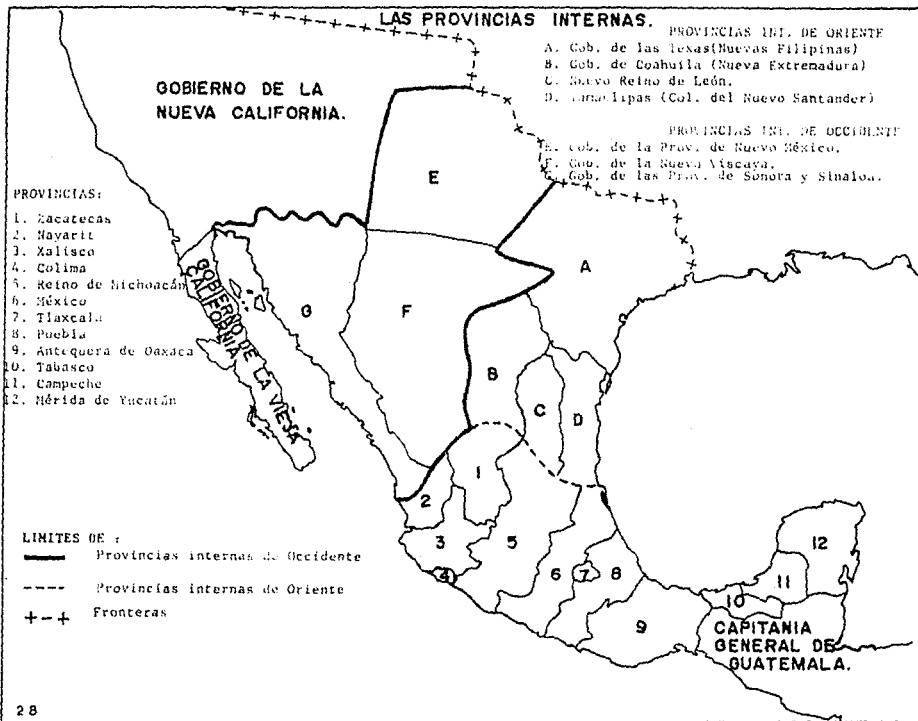
- 1) Provincia de Zacatecas
- 2) Provincia de Nayarit
- 3) Provincia de Jalisco
- 4) Provincia de Colima
- 5) Provincia de Michoacán
- 6) Provincia de México
- 7) Provincia de Tlaxcala
- 8) Provincia de Puebla
- 9) Provincia de Antequera.
- 10) Provincia de Tabasco

(9) O'GORMAN, Op.Cit. p.24

- 11) Provincia de Campeche
- 12) Provincia de Yucatán. (10)

FUENTES: O'GORMAN, Op.Cit.
FLORESCANO, Op.Cit.
DE LA FLORA, Nicolás, "Mapa de toda la Frontera de los Dominios del rey en la --
América Septentrional," 1816.
WELCH, B.T., "México 1816-1823".
HONDIUS, Jodocus, "Hispania Nova"
FINLAYSON, "México and Internal Provinces, 1821-1824",
"Geographical Statistical on Historical Mapa of México".

(10) FLORESCANO, Op.Cit. p.p. 66 y 69, HUMBOLDT, Op.Cit. p.p.100-105



LAS DOCE INTENDENCIAS

Al tiempo que se organizaba el territorio colonial en provincias, se proponía por una real ordenanza decretada en 1718 el sistema de Intendencias, con el objeto de consolidar no sólo el poder real, sino hacer una recaudación administrativa fiscal más eficiente. Cada entidad estaría gobernada por un intendente o gobernador general, que -- "desempeñaría las funciones de justicia, guerra, hacienda e impulsaría el desarrollo -- económico de la zona, además de fomentar las obras públicas".⁽¹¹⁾

José de Gávez, visitador en la Nueva España, hizo el proyecto de ley para implantar el sistema de Intendencias, que entró a funcionar con la reforma de Carlos III, el 4 de diciembre de 1786.

Era obvio que al implantarse en México este sistema, se tendría que realizar una nueva delimitación geográfica. Para hacer esta nueva división, se tomó como base a las anteriores unidades que formaban las provincias, haciéndose algunas modificaciones en determinadas regiones, aunque continuaron en vigencia las provincias de oriente y occi

(11) O'GORMAN, Edmundo, Op.Cit. p. 22

dente.

Veracruz y Guanajuato aparecen por vez primera como entidades, su inclusión se debe a razones económicas; Durango y Arizpe aparecen delimitadas como porciones separadas, --- aunque sus territorios quedaban incluidos en la Comandancia de Occidente. "A Tlaxcala se le separó de la Intendencia de Puebla y las Californias, de la Comandancia de Occiden--- te".⁽¹²⁾ La descripción geográfica de las Intendencias se encuentran en la carta número - 29.

Al consumarse la Independencia de la Nueva España, la división territorial existente fue de doce Intendencias y cuatro gobiernos: el de la Nueva California, Vieja Califor-
nia, Nuevo México y el de Tlaxcala; los cuales dependían directamente del virrey y que -
también aparecen localizados en el mapa antes citado.

(12) OROZCO Y BERRA, Manuel Apuntes... para la Historia de la Geografía en México, México Imp. Díaz de León, 1881, p.p.p. 245 y 246.

FUENTES: O'GORMAN, Op. Cit.
FLORESCANO, Op.Cit. p. 69
GARCIA CUBAS, Antonio, Atlas Pintoresco e Histórico de los Estados Mexicanos.
WELCH, B.T., Op.Cit.
PINKERTON, John, "Spanish, Dominios in Worth America Midle Part"
LEWIS, Samuel, "México or New Spain"
FINLAYSON, "Mexico an Internal Provinces" 1821-1824
"Intendencias de Durango, California, Guadalajara, Puebla, Sonora y Synaloa, -
Veracruz, Yucatán, de México de 1770-174".

LAS DOCE INTENDENCIAS

GOBIERNO DE LA
NUEVA CALIFORNIA

GOBIERNO
DEL
NUEVO
MEXICO

INTENDENCIA
DE
ARIZPE.

INTENDENCIA
DE
SAN LUIS
POTOSI.

INTENDENCIA
DE
DURANGO

INT.
ZACA-
TECAS

INT.
GTO.

INT.
GUANAJUA-
RA

INT.
MICHOA-
CAN.

ZACATECAS
INT.
PUEBLO

INT.
MERIDA
YUCATAN

INT-MEXICO

INT.
ANTOQUERA
OAXACA

CAPITANIA GRAL.
DE GUATEMALA.

GOBIERNO DE LA
NUEVA CALIFORNIA
Y DE SONORA

¹ GOBIERNO DE TLAXCALA.

LAS PROVINCIAS DE EVANGELIZACION EN EL S. XVI

El estudio de la organización eclesiástica es de vital importancia, no sólo para la historia de la cartografía de nuestro actual territorio, sino también por la gran influencia que ejerció en todas las esferas de la vida colonial: económica, de asistencia social y evidentemente en lo ideológico-cultural.

La división eclesiástica tuvo una mejor uniformidad que la administrativa política-judicial. "Al igual que ésta, la organización eclesiástica se dividió y subdividió en determinadas porciones sujetas a la jurisdicción de la iglesia; en obispado y arzobispados, en provincias de evangelización, encomendadas a diferentes órdenes monásticas; la división judicial-eclesiástica, que corresponden a los tribunales del Santo Oficio". (13)

La primera forma de delimitar el territorio religioso se dió a partir de la función que desarrollaron las tres órdenes de predicadores durante el siglo XVI, las cuales se entremezclan dentro de las mismas regiones geográficas, como se puede ver en el (13) O'GORMAN, Op.Cit. p. 5

mapa número 30.

La tarea de los primeros misioneros fue la de cristianizar, primero el área central de la antigua Mesoamérica, para pasar posteriormente a otras regiones, que pese a la fuerza de las armas, no habían podido ser pacificadas, como ocurrió entre los pobladores de: Guerrero, Oaxaca, sur de Veracruz, Guatemala y en forma muy especial en Yucatán, que resultó ser la más conflictiva de todas, por la resistencia que pusieron los mayas, causando desde un principio graves problemas a los españoles.

Otra parte geográfica que presentó serias dificultades para el sometimiento militar, fue la habitada por los chichimecas, en territorio aridoamericano; todos esos grupos étnicos pudieron ser controlados gracias a la labor evangelizadora de los misioneros, principalmente franciscanos y también jesuitas, quienes descubrieron una amplia zona del norte del territorio.

En 1524 llegará a Nueva España la primera misión franciscana. Los llamados doce, que cual nuevos apóstoles inician la conversión de los indios. Entre esos 'doce' misio-

neros llegaron hombres excepcionales: Fray Martín de Valencia, fray Martín de la Coruña, fray Toribio de Benavente, 'Motolinia',⁽¹⁴⁾ por mencionar algunos. En ellos recayó la labor evangelizadora, ya que se dispersaron entre aquellas regiones de mayor densidad poblacional, como lo era: Tenochtitlan, Texcoco, Tlaxcala, Huejotzingo, Michoacán y Oaxaca; más tarde llegaron a Jalisco, Zacatecas y parte de la Huasteca; en el sureste también se establecieron en Yucatán.

En el mapa No. 30 se puede ver la extensión de las diferentes provincias y sus límites; a cada una de ellas le pusieron un nombre para diferenciarlas entre sí. La primera que fundaron fue la del Santo Evangelio de México en el año de 1535, su sede estaba en la ciudad de México y abarcaba los actuales Estados de Guerrero, Hidalgo, Morelos, Oaxaca, Puebla, Tabasco, Tlaxcala, Veracruz y parte de Tamaulipas. La provincia de San Pedro y San Pablo de Michoacán, inició su trabajo en 1526. Se extendía sobre los actuales Estados de Querétaro, Guanajuato, San Luis Potosí. Su primera sede fue Tiripetío, aunque posteriormente pasó a Pátzcuaro y finalmente a Valladolid. La penetración en al Nueva Galicia se inició desde 1531, el primer asentamiento se fundó en Tetlán, pero al final quedó

(14) MORENO TOSCANO, Alejandra, "El Siglo de la Conquista" en Historia General....
Op.Cit., T.II p. 40

en Guadalajara; la demarcación incluía los actuales Estados de Colima, Nayarit y la propia Guadalajara, el nombre con el que se conoció fue el de Santiago de Xalisco, hecha sede en 1606. Hacia esa misma fecha fundaron en territorio de la Nueva Vizcaya, San Francisco de Zacatecas, con sede en Durango ; abarcaba parte de los actuales Estados de Chihuahua, Nuevo León, Coahuila y Texas. (15)

La segunda orden que llegó a la colonia fue la de los Dominicos, la fecha exacta de su llegada se desconoce, pero se cree que fue el 2 de julio de 1526, "aunque su labor comience propiamente hasta 1528"⁽¹⁶⁾ A esta orden se debe la implantación del Tribunal del Santo Oficio o Santa Inquisición.

Sus provincias de evangelización aparecen también ubicadas en el mapa ya citado. En 1532 establecieron la provincia independiente de México, con el nombre de Excelentísimo Nombre de Santiago, de México, con sede en la misma Ciudad de México. Geográficamente -- incluía México, Morelos, Veracruz, Guerrero, Querétaro, Guanajuato, Valladolid y todos--

(15) Cfr. VAZQUEZ VAZQUEZ, Elena, Op.Cit. RICARD, Robert, La Conquista Espiritual de México, México, Fondo de Cultura Económica, 1966, p.p. 138-163 y VERA FORTINO, Hipólito, Catecismo Geográfico Estadístico de la Iglesia Mexicana Amecameca Imprenta del Colegio, 1881, p.7

(16) MORENOS TOSCANO, Alejandro, Op. Cit. p. 41.

aquellos lugares que faltan de descubrir y conquistar. La segunda provincia tuvo fecha de 1551 y correspondió al nombre de San Vicente de Chiapa y Guatemala; incluía Yuca---tán, Tabasco y Campeche. En 1592 lograron legitimizar la provincia de San Hipólito Mártir de Oaxaca. La última provincia fue denominada Santos Angeles de Puebla, su jurisdicción comprendía Veracruz, Morelos, Guerrero y Tlaxcala; la cédula que ordenó la --- creación de esta sede fue fechada en 1656.⁽¹⁷⁾

Los agustinos, que llegaron un 22 de mayo 1533, tuvieron que dirigirse a evangelizar aquellas poblaciones, donde no habían podido penetrar los dos anteriores, su instalación geográfica se dificultó al tener que cubrir huecos dejados por las dos misiones anteriores en Guerrero, Morelos, el sureste de Puebla, pasando posteriormente a la zona de la Huasteca, colindante con la provincia de los franciscanos, más allá de las -- tierras del septentrión y del occidente. Dos eran sus provincias, las cuales aparecen delimitadas en el mapa correspondiente. La primera de ellas se creó en 1535 y recibió el nombre de Excelentísimo Nombre de Jesús de México con sede en Puebla; como puede --

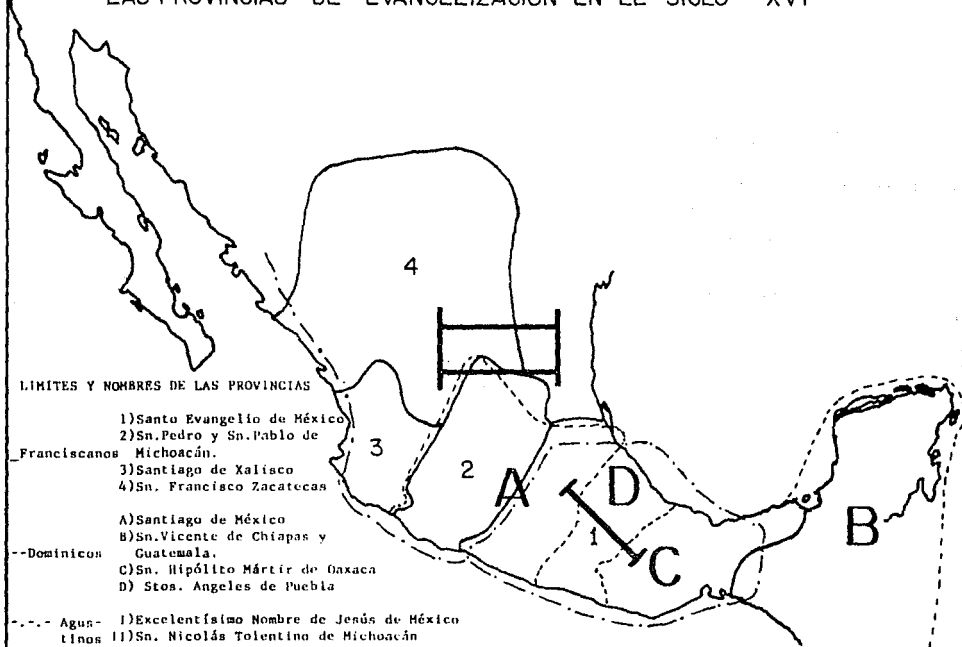
(17) Cfr., VAZQUEZ VAZQUEZ, Op.Cit. RICARD, Op.Cit. y VERA Op.Cit., MORENO TOSCANO, - Op.Cit.

verse geográficamente abarca el Valle de México, Estado de México, Veracruz, Tlaxcala, Puebla, Morelos, Guerrero, incluyendo parte de Tabasco y Chiapas y Oaxaca. La segunda, conocida como San Nicolás de Tolentino de Michoacán, con base en Valladolid, se creó - en 1602 y se extendió sobre el territorio de la Nueva Galicia y noroeste de Aridoamérica. (18)

FUENTES: VAZQUEZ VAZQUEZ, Elena, Op.Cit.
RUBIAL GARCIA, Antonio, "El Nacimiento del Mestizaje", Op.Cit., p.p. 267 y 268
CORTES, Pedro, "Apuntes de una parte de la Nueva España desde México hasta la Nueva Galicia, Colegio de Tepozotlán", 1626.
LOPEZ, Tomás, "Geógrafo de los Dominios de S.M. de varias Academias", 1801
CARRIEDO, Juan B. Don, "Geográfica Descripción del Departamento Oaxaqueño".
CAMEROLE, T., "La parte Occidentale dell'antigo e Nuovo Messico con la Florida e la Bossa Luigiana Delineata sule ultime osservazione"
PERES CRESPO, Martín, "Tabla Geográfica de la Provincia de Michoacán", 1745
Fray Pablo de la Purísima Concepción, Beaumont, "Plano Iconográfico del Reino de Michoacán", 1792
"Esta es la ciudad de Tzinzuntzan, Patzquaro y poblaciones de alrededor de la laguna y traslación de la silla de Patzquaro", 1792.

(18) Ibid

LAS PROVINCIAS DE EVANGELIZACION EN EL SIGLO XVI



LIMITES Y NOMBRES DE LAS PROVINCIAS

- 1) Santo Evangelio de México
- 2) Sn. Pedro y Sn. Pablo de Franciscanos Michoacán.
- 3) Santiago de Xalisco
- 4) Sn. Francisco Zacatecas

- A) Santiago de México
- B) Sn. Vicente de Chiapas y Guatemala.
- C) Sn. Hipólito Mártir de Oaxaca
- D) Stos. Angeles de Puebla

--Dominican

--- Agur-
linos

- 1) Excelentísimo Nombre de Jesús de México
- 1) Sn. Nicolás Tolentino de Michoacán

CONVENTOS Y COLEGIOS DURANTE EL SIGLO XVI

Para penetrar en lo que Robert Ricard llamó "La Conquista Espiritual" de los pobladores novohispanos, fue necesario que se fundaran iglesias, misiones, conventos y colegios. En cuanto a los monasterios, éstos no se levantaron en forma inmediata ni de grandes proporciones, ya que en un principio tuvieron que ser simples y sencillos; para su construcción se basaron en dos aspectos importantes: que se incluyera la traza de ---- atrios amplios, que pudieran contener a una gran cantidad de infieles y la edificación de capillas abiertas* y capillas posas*, "dos elementos que permitían a los indígenas-- asistir a las ceremonias al aire libre, de la misma manera como lo hacían en tiempos de su gentilidad"⁽¹⁹⁾. Además el atrio sirvió para impartir la enseñanza cristiana a los hijos de la gente común, ya que la educación de niños y jóvenes nobles, se impartía en colegios especiales diseminados por varios puntos del territorio.

Dichos conventos se disponían a un lado de la iglesia del convento. Los primeros -

(19) MONTERROSA, Mariano, "La Evangelización" en Historia de México... Op.Cit., p. 1113

centros educativos correspondieron a la orden de los franciscanos, que a iniciativa de Pedro de Gante, mandó se construyeran el primero de ellos en Texcoco por el año de --- 1523. El siguiente se organizó en México en 1525 atrás del exconvento de San Francisco, bajo la dirección de Fray Martín de Valencia. Dicha escuela se distinguió por sus magníficos artífices. El empeño que pusieron tanto el primer virrey, Don Antonio de -- Mendoza como el obispo Fray Juan de Zumárraga, hicieron posible la fundación de una esu escuela de estudios superiores para indígenas, conocida como Colegio de Santa Cruz de -- Tlatelolco. Este centro educativo logró graduar a estudiantes de gramática latina, -- hecho que preocupó a las autoridades civiles, las cuales decidieron, a principios del siglo XVII, se volviera elemental y en un corto lapso se cerrara definitivamente. Tamu bién correspondió al mencionado obispo Fray Juan de Zumárraga, abrir el Colegio de -- San Juan de Letrán para niños huérfanos. Posteriormente Alonso de Escalona, en 1531, -- estableció su escuela en Tlaxcala. Otros centros educativos aparecieron en la Provincia de San Pedro y San Pablo de Michoacán; la labor educativa de Don Vasco de Quiroga quedó plasmada en dos escuelas; una en Pátzcuaro y la otra en Valladolid. A esta últiu ma se le conoce como Colegio de San Nicolás. Los agustinos hicieron una escuela en --

Titipetío, que pasó a ser un centro productor artesanal, que influyó sobre otros lugares de Michoacán. Otro colegio de esta orden fue el de Yuriria. ⁽²⁰⁾ En 1539 y a petición del obispo Zumárraga, llegaron seis religiosas que se encargaron de la educación de las niñas y jóvenes indígenas; en 1543 vinieron otras mujeres, entre ellas destacó Catalina de Bustamante, con el mismo propósito de dar instrucción en los deberes domésticos. Los sitios donde se localizaron las escuelas de niñas fueron: "en México, Texcoco, Otumba, Tepepulco, Huexotzingo, Tlaxcala, Cholula y Coyoacán". ⁽²¹⁾ Todos ellos aparecen ubicados en el plano geográfico de los conventos.

La habilidad que tenían los indígenas por las artes y oficios, desde antaño, condujo a los misioneros a seguir fomentando dicha actividad, que dió como resultado que de sus centros educativos salieran magníficos herreros, carpinteros, albañiles, zapateros, bordadores y sastres; los capacitaron para que aprendieran a realizar candelabros, va--

(20) Cfr. MANRIQUE, Jorge Alberto, "Del Barroco a la Ilustración" en Historia General, Op. Cit. T.II., p 385; MONTERROSA, Mariano "La Evangelización" en Historia de México, Op.Cit. T.VII, p. 1132. KOBAYASHI, José María, La Educación como conquista, México, El Colegio de México, 1985, 2da. Ed. p.p. 178-198, 207 - 213; SEMO, Enrique, "Conquista y Colonia" en México un Pueblo.. Op.Cit. T. I., - p.p. 150-152

(21) KOBAYASHI, Op. Cit. p. 200

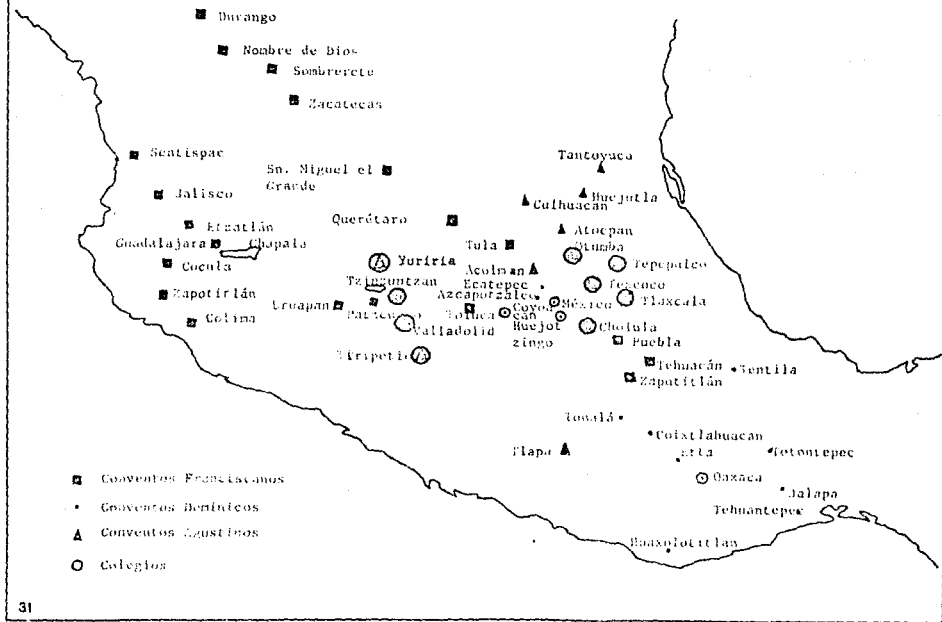
sos sagrados, cruces, retablos o sea con todo lo relacionado a los adornos que se empleaban en las iglesias como: campanas, trompetas, órganos e inclusive la fabricación de muebles. De igual manera salieron magníficos lapidarios, orfebres, canteros, teñidores, curtidores, alfareros, tanto así, que los propios dominicos les enseñaron la técnica de talavera en su Colegio de San Luis, ubicado en la ciudad de Puebla de los Angeles. El aprendizaje hubiera quedado trunco sin el conocimiento de las primeras letras así como del canto y la música y la capacitación como pintores y escultores.

Hay que destacar que algunos de estos colegios fueron la base para la organización de escuelas superiores que girarían en torno a lo que sería la Real y Pontificia Universidad.

En el mapa ya citado aparecen localizados los conventos más importantes del siglo XVI así como los colegios; además se puede observar que dentro de una misma faja de terreno se levantaron monasterios de las tres órdenes mendicantes. Esto se debió a que su distribución geográfica de evangelización también se interfería territorialmente.

FUENTES: LOPEZ ROSADO, Atlas, Op.Cit., p.p. 104 y 106
SOMPSON, Lesly B. Muos Méxicos, España, F.C.E. 1977, p. 371
MONTERROSA, Mariano, Op.Cit., p.p. 1086, 1093 y 1096.
RUBIAL GARCIA, Antonio, "El Nacimiento del Mestizaje", en México -
y su Historia, T. II. México U.T.E.H.A., 1984, p. 263
VAZQUEZ VAZQUEZ, Op.Cit.

CONVENTOS Y COLEGIOS DEL SIGLO XVI



LAS DIOCESIS Y LAS ARQUIDIOCESIS DE LA COLONIA

El proceso de cristianización y pacificación realizado por las tres órdenes mendicantes conllevó a que la corona decretara una cédula real, con fecha de 20 de febrero-- de 1534, para organizar el territorio de la Nueva España, "en cuatro diócesis o mitras* las de Tlaxcala, México, Michoacán y Antequera, a esta división estaban sujetas las provincias de evangelización, las parroquias y curatos." (22)

El primer obispado de la Nueva España se erigió en el año 1526, la población escogida para ser la sede del obispado Carolense fue Tlaxcala; el primer obispo de esta mitra fue el dominico Fray Julián Garcés, el cual solicitó el traslado de la sede a la -- ciudad de Puebla, pues en Tlaxcala se carecía de una iglesia donde se pudiera officiar,-- mientras que en la Puebla de los Angeles ya existía una y muy grande. Su petición quedó aceptada el 6 de junio de 1543; "su jurisdicción incluía a Tlaxcala, Puebla, parte de - Veracruz, y del actual Estado de Guerrero". (23)

(22) VERA FORTINO, Hipólito. Catecismo Geográfico Op.Cit. p. 3

(23) VAZQUEZ VAZQUEZ, Distribución y Organización Eclesiástica en la Nueva España durante el S. XVI, Tesis de Maestría, Facultad de Filosofía y Letras, UNAM, p. 259.

La segunda mitra que se nombró correspondió a México. El cargo de obispo recayó - en un distinguido franciscano, Fray Juan de Zumárraga, que llegó a México sin haberse consagrado, teniendo que volver a la Península y recibir la consagración en 1533; en 1535 de regreso a la colonia, reorganizó la institución religiosa y dedicó el resto de su vida a la educación de los indígenas. "Los límites de su diócesis eran: por el Golfo de México, la parte norte de Veracruz, colindando con el actual estado de Tamaulipas; al sureste, su frontera era con la mitra de Puebla y Oaxaca, al noreste confinaba con la provincia de Michoacán y al sur con el Océano Pacífico"⁽²⁴⁾

A solicitud del rey Carlos V, el papa Clemente VII declaró a la provincia de Coahuila de Zaragoza como un nuevo obispado, en 1534. Su circunscripción era por un lado Chiapas; por el otro, Puebla e incluso el sur de Veracruz. La sede la establecieron en la ciudad de Antequera, hoy Oaxaca. Dentro de su mitra sobresale la Catedral dedicada a Nuestra Señora de la Soledad.

En 1536 en la provincia de Michoacán se creó otra diócesis; su primer obispo fue-

(24) VAZQUEZ VAZQUEZ, Op.Cit. p.66

el célebre fraile Don Vasco de Quiroga, el cual recibió la consagración de manos del obispo de México, Fray Juan de Zumárraga. La primera sede fue en Tzintzuntzan, bajo la advocación de San Francisco; posteriormente la trasladó a Pátzcuaro y finalmente a Cuyangareo, llamada posteriormente Valladolid, hoy Morelia. Su territorio era muy amplio, pues incluía a la provincia de la Nueva Galicia, llegaba hasta San Luis Potosí; al Este, se encontraba con el obispado de México y al Sur con el Océano Pacífico.

El 11 de diciembre de 1536, Tlaxcala pierde el territorio de Chiapas, que pasó al episcopado de Guatemala. Geográficamente limita con los obispados de Yucatán, Oaxaca y Guatemala, al Sur con el Océano Pacífico. "En abril de 1539 se nombró Catedral a su parroquia de Nuestra Señora de la Asunción, bajo la advocación de San Cristóbal"⁽²⁵⁾ Su primera sede fue Ciudad Real de Chiapas, luego San Cristóbal, mitra que pertenecía a Sevilla. En 1546 se giró la orden de agregarse a la de México, durando así hasta 1743 cuando regresa a Guatemala; finalmente quedó bajo la jurisdicción del arzobispado de México. Su silla episcopal la ocupó el ilustre y distinguido fraile, Bartolomé de las Casas, que al defender a los indígenas tuvo dificultades con las autoridades civiles y por ende se vió en la necesidad de abandonar el episcopado.

(25) VERA, Op.Cit. p.80

La extensión de la diócesis de México era muy amplia, en especial la del noreste, esto fue motivo para que se estableciera la Custodia de Compostela en 1548 que dependía de México. "Sin embargo el desarrollo que tuvo la custodia de Michoacán y Nueva Galicia, con todos sus anexos y dependencias hacia el norte, hizo que los dos años siguientes se le diera una nueva organización canónica"⁽²⁶⁾ En 1560 se trasladó la sede de Compostela, actual Colima, a Guadalajara; de esta forma quedó separada, tanto de la de México como de la de Michoacán. Su zona geográfica incluía muchas provincias no conexas a la fe católica, entre ellas estaban, Nayarit, parte de Zacatecas, Durango y Sinaloa. En 1581 se le anexó la provincia de Querétaro, que quedó fuera de la de México. Sus fronteras con el sur fueron: Michoacán y el Mar del Sur. Al norte se le incorporaron el reino de la Nueva Vizcaya y el de Nuevo México. La extensión territorial del obispado continuó ampliándose por lo que se hizo necesaria su división, hecho que ocurrió en 1608.

En 1621 el presidente de la Audiencia de Guadalajara, Licenciado Pedro de Oterola,

(26) Ibid p. 145

ejecutó la orden del rey Felipe III, levantando una catedral sufragada a la de México, en el Reino de la Nueva Vizcaya, con sede en Guadiana, nombrado comúnmente Durango. Su distrito comprendía, al sureste; Tapia, Llanos, Guadiana, Sierra Nayarita, Sombrerete, Nieves, Nombre de Dios y Parras; al noroeste; Saltillo, Mazapil y Charcas; al norte -- Nuevo México; por el Este colindaba con Coahuila, Monterrey y Texas. La diócesis de -- Guadalajara se quedaba con las Californias.

La fundación de los últimos episcopados que se crearon durante el período colonial, se debió a la lejanía de algunas de ellas, que impedía que otras diócesis se en cargaran del cumplimiento no sólo de la evangelización sino de todas las normas y pre ceptos de la institución religiosa; los nuevos episcopados fueron: Yucatán, Linares y Hermosillo.

La organización eclesiástica de la península de Yucatán se remonta al momento de su descubrimiento, sin embargo, el funcionamiento de la misma quedó pendiente hasta - que la región fue pacificada. En 1651, el Papa Pío IV nombró a Yucatán y Cozumel ciudades, con la orden de que se levantara una sede catedralicia; al fraile Francisco To

ral, perteneciente a la orden de San Francisco, se le honró con el cargo de Obispo. "Esta mitra abarcaba pueblos de indios, su sede sería la ciudad de Mérida, lugar fundado por Francisco de Montejo en enero de 1546. La demarcación geográfica incluía a las provincias de Tabasco, Campeche y el actual Estado de Quintana Roo". (27)

El penúltimo obispado del territorio de la Nueva España se integró durante el siglo XVIII (1777), en el llamado Nuevo Reino de León, con el nombre de Linares actual -- Monterrey. Su jurisdicción incluía Texas, el Nuevo Santander y la provincia de Coahuila.

La última mitra fue la de Hermosillo, Sonora en 1779. La extensión del episcopado de Guadalajara originó la división de esta nueva sede, la cual quedó supeditada, al -- igual que los demás obispados, al arzobispado de México. Su primer obispo fue Don Antonio de los Reyes, de la orden franciscana; el nombramiento se le dió el 11 de diciembre de 1780. La sede fue la ciudad de Arizpe, pero al poco tiempo se cambió a Alamos para quedar finalmente en la Ciudad de Culiacán. Las provincias sujetas a esta organización eclesiástica fueron: Sonora, Sinaloa y las Californias, éstas dejaron de pertene--

(27) MANRIQUE, Jorge Alberto, "La Iglesia; Estructura Clero y Religiosidad" en Historia de México Op.Cit. T.VII, p. 1176.

cer a la jurisdicción de Guadalajara.

En 1546, el papa Paulo III separó a la iglesia de México y la transformó en Metropolitana. (28) La dirección de la misma recayó en el ya citado Pray Juan de Zumárraga, - el cual no recibió la notificación oficial, pues ésta llegó a la Nueva España, el 3 de junio de 1548 y un año antes, julio de 1547 la muerte había sorprendido al "benefactor de los indios". En el plano geográfico adjunto se marcaron las fronteras de cada una - de las mitras mencionadas, así como la demarcación de todo el arzobispado.

FUENTES: GARCIA CUBAS, Antonio, "Carta Eclesiástica"

GARCIA DIAZ, Op.Cit. p. 82

LOPEZ, Tomás, "Mapa de los Obisposados de Michoacán", 1801.

MARTINEZ de LEJARZA y ALDAY, Juan José, "Mapa General del Obispado de Michoacán, Arzobispado de México y obispado de Puebla, confinante con la de Guadalajara, Monterrey y Oaxaca", 1805.

ORTEGA, Manuel, "Carta Cartográfica del Estado de Oaxaca y su Obispado", --- 1856-1857

LARDIZABA, ELORZA TAPIA, Juan Antonio, "Mapa del Obispado de la Ciudad de -- Puebla de los Angeles"

ARZATE y RAMIREZ, José Antonio, "Plano de la mayor parte de la América Septentrional Española, basado en los informes de Sigüenza y Góngora, durante - el siglo XVII", 1772.

PONCE, Anastacio, "Manifestaciones y ubicación, extensión, vientos y distan-

(28) Cfr. VERA, Op.Cit.... VAZQUEZ VAZQUEZ, Op.Cit. MANRIQUE, Op.Cit. p. 1178, - - - TORALES PACHECO, Cristina, "La definición de una cultura" en México y su Historia, Op. Cit. T. III, p.p. 297-304

cias de todos los curatos del Reino de la Nueva Galicia", 1772.
CARRANZA, Manuel Ignacio, "Mapa geográfico del Obispado de Michoacán, 1801.
"Curato del Arzobispado de Chilpancingo", 1803.
"Curato de Apam y Tepeapulco", 1773.
"Curato de Actopan, pueblo de San Jerónimo", 1750.
"Plano del Obispado e Independencia de Oaxaca en el Reino de la Nueva España"
"Mapa corográfico de la Provincia de Yucatán", 1814.
"Plano que manifiesta la colonia del Nuevo Santander, costa del seno Mexicano,
y por mayor las provincias que le circundan a qué obispados pertenecían y los
lugares de aquellos que reconocen mitras", 1779.
"Esta es la ciudad de Tzinzontzan, Pátzcuaro y poblaciones de alrededor de la -
laguna la traslación de la silla a Patzcuaro", 1792.
"Arzobispado de México, y obispado de Puebla, Oaxaca y Valladolid".
"Nueva España, Diócesis de Antequera" 1580.

DIOCESIS Y ARQUIDIOCESIS DE LA COLONIA

OBISPATOS.

- 1.- Puebla
- 2.- México
- 3.- Oaxaca
- 4.- Michoacán
- 5.- Chiapas
- 6.- Guada'ajara
- 7.- Durango
- 8.- Mérida
- 9.- Nuevo León
- 10.- Hermosillo

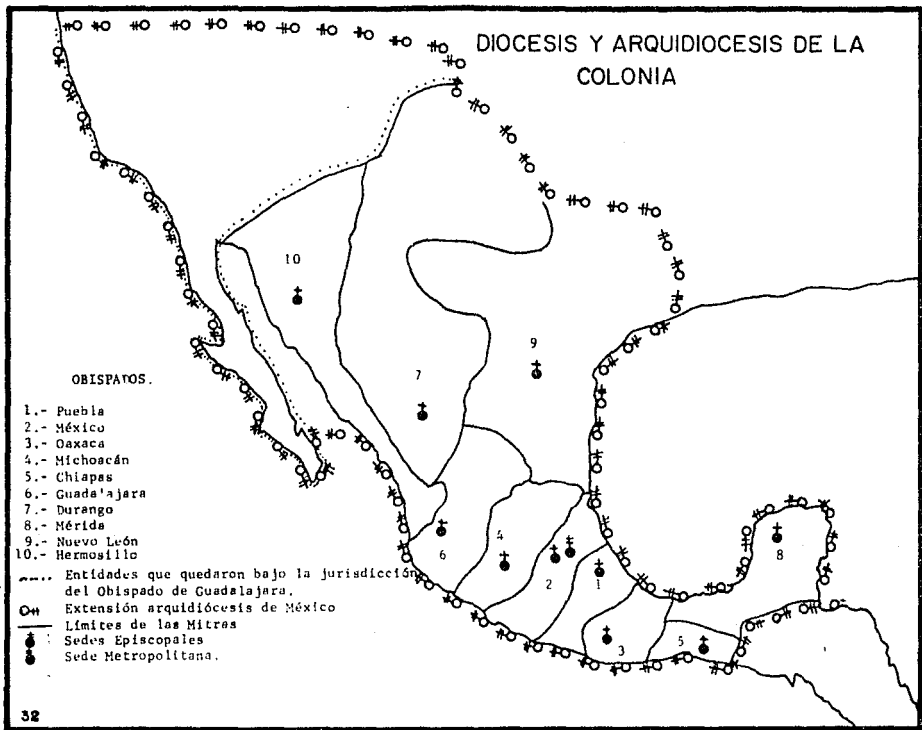
--- Entidades que quedaron bajo la jurisdicción del Obispado de Guadalajara.

--- Extensión arquidiocesal de México

--- Límites de las Mitras

⊕ Sedes Episcopales

⊕ Sede Metropolitana.



ESQUEMA DE LOS CAMINOS Y PUERTOS DE LA NUEVA ESPAÑA

El trazo de los caminos se realizó con el fin de unir a los centros productores de granos y minerales con la capital, para después ser transportados hacia los puertos de Veracruz y de Acapulco. Es importante destacar que el segundo puerto que entró en función antes que Acapulco, fue Tehuantepec, que unía la comunicación comercial con el Perú, a donde llegaban "no sólo mercaderías de la península sino también algunas muestras de la producción agrícola de la Nueva España. Este puerto se cerró al tráfico en 1695, por los perjuicios graves que el comercio establecido en Sevilla estaba sufriendo"⁽²⁹⁾. Con las reformas borbónicas de Carlos III, se abrieron otros puertos, los cuales se pueden ver en el mapa que aparece al final de este apartado. "Por el océano Atlántico fueron: Matamoros, Soto la Marina, Tlacotalpa, Campeche y Sisal; en el Pacífico: Mazaatlán".⁽³⁰⁾

Los caminos a fines del siglo XVIII, "son embarazosos para transitarlos. Los pe-

(29) LOPEZ ROSADO, Op.Cit. T.III, p. 30

(30) BENITEZ, José, Historia Gráfica de la Nueva España, México, 1929; p.p.115-120

dregales, lodazales, barrancos y cuestras son muy frecuentes y en los ríos y arroyos de alguna consideración no se halla más que algún puente, agregándose que los aguajes suelen estar a largas distancias y los arrieros se ven precisados a andar dos jornadas regulares en un día o extraviar el camino por parajes peligrosos de mucho rodeo"⁽³¹⁾ Los caminos se diferenciaban por su ubicación, extensión y anchura; donde transitaban carruajes se les denominó carreteros, siendo los más usados y en mejores condiciones. -- Los angostos que más bien parecían veredas, se les llamó de herradura, eran destinados a las mulas o recuas de carga. El primero que proyectó los caminos fue Hernán Cortés, que inició el de México a Veracruz y también el de México a Tampico y dió la orden para construir el primer muelle en ese lugar. Durante la administración del primer virrey Don Antonio de Mendoza se construyeron diversos caminos. El de México a Acapulco, con ramales a Oaxaca, Tehuantepec y Huatulco; el de México vía Michoacán, hasta Colima, pasando por Jalisco. Otro fue de México al Pánuco. También se hicieron los que se dirigían a los minerales de Taxco y Sultepec; en 1542 el de Zacatecas; el citado virrey mandó reparar el de Veracruz.

(31) BRAVO UGARTE, José, Compendio de Historia de México, Ed. Jus, 1950, p.p. 91 y 93

Otros virreyes continuaron con esa función, ampliando más la red de caminos, sobre todo con ramificaciones como en el caso del carretero México a Guadalajara que pasaba por San Juan de los Lagos y el de Ixmiquilpa. En 1720 Felipe Orozco abrió el camino de Durango a Chihuahua; mientras que José de la Borda no sólo mejoró el camino al puerto de Acapulco por Chilpancingo, sino que realizó el desvío a Taxco. José Escandón ordenó el carretero de Querétaro a Monterrey. El de México a Valladolid estuvo a cargo de Manuel Mascaró. Es importante señalar que durante ese periodo el costo de los caminos recayó esencialmente en manos de los particulares. (32)

Para fines del siglo XVIII y principios del XIX, las vías de comunicación construidas fueron esencialmente de herradura. Se comunicó a Chihuahua con Santa Fé de Nuevo México, esta tarea quedó bajo la responsabilidad del virrey Conde de Revillagigedo, en tanto que al virrey Iturrigaray le correspondió el de Veracruz por Jalapa, así como su inauguración en 1808, al quedar concluido el Puente del Rey.

(32) Cfr. BENITEZ, José. Op.Cit. p. 124; LOPEZ ROSADO, Op.Cit. p.p. 23-24; BRAVO - UGARTE, Op.Cit. p. 180. CABRERA Stampa, Manuel y REAL DÍAZ, José Joaquín Las Ferias Comerciales de Nueva España, México, IMCE, p.30; HUMBOLDT. Op. Cit. p.p.462-467.

En la carta geográfica 33 se pueden ver los caminos que se clasifican de la manera siguiente:

CAMINOS CARRETEROS O LONGITUDINALES PRINCIPALES

| <u>PARTIDA DE:</u> | <u>CON DIRECCION A:</u> | <u>PASANDO POR:</u> |
|--------------------|-------------------------|---|
| México | Santa Fe | Querétaro, Guanajuato, Zacatecas, Durango y Chihuahua |
| México | Monterrey | Querétaro y San Luis Potosí y de ahí a Monterrey. |
| México | San Blás | Valladolid y Guadalajara, aunque primero transitaba por el camino carretero secundario transversal: de México-Toluca. |

CAMINOS CARRETEROS O LONGITUDINALES SECUNDARIOS

| | |
|-------------|--------------|
| Concordia | Culiacán |
| Monterrey | Nuevo Laredo |
| México | Pachuca |
| Tixtla | Valladolid |
| Guadalajara | Tepic |

PARTIDA DE:

Guanajuato

CON DIRECCION A:

San Luis Potosí

PASANDO POR:**CAMINOS CARRETEROS O TRANSVERSALES PRINCIPALES**

| | | |
|------------|--|---------------------------|
| México | Veracruz | Puebla y Jalapa |
| Veracruz | Orizaba | |
| Monterrey | Matamoros | |
| México | Acapulco | Cuernavaca y Chilpancingo |
| Valladolid | Colima | |
| Zacatecas | La Provincia de Tamaulipas (hoy Ciudad Victoria) | |
| Durango | Mazatlán | |

CAMINOS CARRETEROS O TRANSVERSALES SECUNDARIOS

| | | |
|-----------|-------------|--------------------|
| México | Veracruz | Tlaxcala |
| México | Toluca | |
| Monterrey | Matamoros | Tlaxcala y Córdoba |
| México | Tlacotalpan | |

CAMINOS DE HERRADURA PRINCIPALES

| <u>PARTIDA DE:</u> | <u>CON DIRECCION A:</u> | <u>PASANDO POR:</u> |
|--------------------|-------------------------|-------------------------------|
| Etla | Tehuacán | Huajuapán |
| Pátzcuaro | Zitácuaro | |
| Acapulco | Veracruz | Oaxaca y Tuxtepec |
| Acapulco | Veracruz | Jamiltepec, Oaxaca y Tuxtepec |
| Alvarado | Huimanguillo | |
| San Critóbal | Champotón | |
| Sisal | Cabo Catoche | Valladolid y Mérida |
| Culiacán | Hermosillo | |
| Chihuahua | Janos | |

CAMINOS DE HERRADURA SECUNDARIOS

| | | |
|-------------------|-----------|-----------|
| San Juan Bautista | Campeche | Champotón |
| Hoy Cd. Victoria | Matamoros | Monterrey |
| Arispe | Janos | |

PARTIDA DE:

Buenavista

Culiacán

San Diego

CON DIRECCION A:

Ures

Santiago Papasquiari

San Javier

PASANDO POR:

Los presidios de San Xavier, San Loreto, Joseph de Camandú, Santa Rosalía, Nuestra Señora de Guadalupe, - San Ignacio, San Gertrudis, San --- Francisco Borja.

En esta misma carta geográfica se localizaron los puertos que funcionaron como exclusivos al comercio ultramarino durante los siglos XVI y XVII; pero también se incluyeron aquellos que se abrieron a partir de las Reformas Borbónicas, decretadas en el siglo XVIII. En el Golfo de México están Matamoros, Soto la Marina, Tampico, Alvarado, Campeche y Sisal; del lado del Pacífico, aparte de Acapulco, se dió impulso a Mazatlán y San Blas y la Paz.

- FUENTES: CARRERA STAMPA, Manuel "Las Ferias Nvohispanas" en la revista Historia Mexicana, El Colegio de México, V.II, Enero-Marzo, 1953.
FLORESCANO y GIL SANCHEZ, Op.Cit. p. 244
LIRA y VELAZQUEZ, "Economía Novohispana durante el siglo XVIII", en Historia de México, T. IX, p.p. 1553 y 1554.
LOPEZ ROSADO, Atlas, Op.Cit. T. III
MORENO TOSCANO, Alejandra "El Siglo de la Conquista" en Historia General, Op.Cit. p. 72
VELAZQUEZ, María del Carmen "Política Hispana en la Primera mitad del siglo -- XVIII, en Historia de México, Op.Cit., T. IX, p.p. 1475 y 1509
DE CARRIZO, Antonio (fraile que lo levantó) y DEL MAZO, Manuel (fraile quien lo dibujo), "Camino Derrotero que corre desde las Misiones de San Diego hasta Vieja California", 1746.
SANCHEZ, José Juan, "Derrotero, Distancia que hay de Saltillo, capital del Departamento de Coahuila a varios puntos de los Departamentos...", 1840.
AYERDI, Juan Antonio, "Plano Geográfico de una parte de la América Septentrional..."
ROMERO, José Guadalupe, "Mapa Geográfico del Departamento de Michoacán"

ALFARO, José María, "Mapa que comprende las dos provincias de Xalapa y Córdoba y los caminos que bajan por ellas de México a Veracruz"
 HACK, Williams, Op.Cit. 1685-1686.
 CAMACHO y BRENES, José "Mapa que contiene la Navegación desde el punto de San Blas hasta Roca Partida...." 1823.
 DESDLEY, Robert, "Carta Particolare della Baja de Messico con la costa", 1661.
 SIGUENZA, "Camino que el año de 1689 hizo el gobernador Alonso de León desde - Coahuila hasta hallar cerca del lago de San Bernardo el lugar donde habían poblado los franceses". 1689.
 NORIE, J.W. "A New Chart of the western coast of North America from the gulf - of California", 1836.
 CORTES, Pedro, "Apuntes de una parte de la nueva España desde México hasta la Nueva Galicia", 1550 y 1560.
 ROMERO, José Guadalupe, "Mapa Geográfico del Departamento de Michoacán, 1865".
 MATUTE, I. Juan, "Plano Geográfico del Estado de Colima", 1867.
 "Mapa de Pueblos de Amecameca y sus alrededores con indicaciones de Caminos, - sitios y parajes". 1709.
 "Plano topográfico de la Barra de Tampico..." 1823.
 "Plano de la Plaza de Campeche y sus inmediaciones con el proyecto para su defensa" S. XVIII.
 "Mapa de la costa Occidental de la Nueva España", 1587.
 "Mapa que contiene la navegación desde el puerto de Cartas Esféricas desde el Golfo Dulce en la Costa Rica hasta San Blas en el Estado de Xalisco", 1825.
 PANEZ y ABBELLAN, Diego, "Sigue por venta de Córdoba hasta México", 1783.
 BOMARD, J.G. " Map of the Coatzacoalcos river from mina Tetlan to the isla del Suchil and of the Jaltepec river from its Junction to the Jaltepec river from - its Junction to the Railroad Crossing", 1851.
 VALCARCEL, Domingo Ana, "Plano ignográfico que demuestra la dirección y vientos de los pueblos, rios, montes y caminos que se hallan entre los dos mares - de norte y sur y Reino de Guatemala a saver", 1801-1803.
 OLIVA, Joan, "Caribe sea and Gulf of Mexico", 1640

ESCANDON, José, "Diseño del puerto del Nuevo Santander situado en la Costa - septentrional de Nueva España", 1750.

"Mapa de los caminos de Veracruz y Alvarado a México", 1842-1845.

CAPITULO IV

LA ECONOMIA COLONIAL

ENCOMIENDAS Y RECAUDACION TRIBUTARIA (SIGLO XVI)

Al quedar bajo el dominio español, la población indígena fue sometida a diferentes formas de explotación de su fuerza de trabajo; desde la esclavitud hasta el peonaje, pasando por el repartimiento y la encomienda, ésta se aplicó conforme se conquistaba y colonizaba a los indígenas; primero se implantó entre los pobladores del Valle de México y -- después siguieron otras comunidades mesoamericanas.

La encomienda surgió como una Institución múltiple, pues sirvió para que el Estado transformara la tierra de conquista en colonización estable, al otorgar al conquistador su retribución por los servicios prestados al engrandecimiento del Imperio Español; contribuyó a que los primeros dominadores, que carecían de capitales, asegurasen el cambio de una economía de autosubsistencia y de consumo, a una mercantil, al obtener el goce de los tributos y servicios personales de los indígenas; fue también la base principal para que el encomendero se transformara en dueño de empresas diversas como: haciendas, estancias, centros mineros, obrajes y comercios. Además el comercio estableció las relaciones de producción entre los indígenas y los nuevos dueños, retomando de las estructuras pre-

hispánicas la tributación que aquellos pobladores ya conocían, adaptándolas a la nueva situación.

Legalmente, la encomienda es una asignación oficial de una o varias comunidades, pero no su tierra, a un conquistador, el cual contrae obligaciones de derecho público y religioso a cambio de la "transferencia del producto excedente de las comunidades a las empresas españolas" (1). En 1523 el rey se interesó porque se le entregara parte de la recaudación tributaria, este sistema económico representó una fuente de ingresos muy importante para el Estado. Fué así como "el tributo real estableció el lazo económico de explotación entre la corona y las comunidades y fue la base socioeconómica de las relaciones despóticas tributarias" (2)

La corona aceptaba de hecho la encomienda e inició la legalización de la misma; en -- 1532 decretó una serie de leyes llamadas "nuevas", y con el fin de tener el control directo, político y jurídico, sobre los indígenas y restringir el dominio de los encomenderos.

(1) SEMO, Enrique, "Conquista y Colonia" en México un Pueblo... Op.Cit. P. 241.

(2) Ibidem

Debido a los malos tratos de que fueron objeto muchas comunidades, sus pobladores huían a las serranías. Para contrarrestar tal situación la corona creó reducciones o congregaciones* con el objeto de garantizar la existencia, reproducción y entrega del tributo. Hacia fines del siglo XVIII, la encomienda entraba en decadencia, aunque en algunos lugares persistió gracias a la herencia, como ocurrió en el Valle de México o en regiones lejanas como Yucatán y el Nuevo Reino de León.

En la parte central del territorio Colonial, los hacendados absorbían a los encomendados. A fines del siglo XVIII quedó abolida legalmente.

En el mapa número 34 se pueden apreciar a las comunidades con mayor densidad que -- tributaban al rey; dichas encomiendas corresponden al año 1560.

Las encomiendas de los particulares se ubican en zonas lejanas; también aparecen -- encerradas dentro de un círculo las que correspondían al llamado Marquesado del Valle. - La Provincia de Tlapa debía entregar tributo, tanto al soberano como a los particulares,

aunque las principales encomiendas se encontraban distribuidas dentro del Valle de México. En el mapa se localizan en Chalco, Texcoco, Xochimilco, Tlatelolco y en la propia -- Tenochtitlán.

FUENTES: FLORESCANO, Op.Cit. p. 73
SIMSON LESLY B. The Encomienda in New Spain, Los Angeles, The University.
Of California.
"Valladolid, Michoacán", 1751.

ENCOMIENDAS Y RECAUDACION
TRIBUTARIA (S. XVI)

1. Avalos
2. Tlaxcala
3. Marquesado del Valle
4. Tlaxa
5. Marquesado del Valle

- ◇ Encomiendas particulares
- Encomiendas fundadas por la corona y que entregaban su tributo
- ◐ Encomiendas compartidas los tributos se repartían entre la corona y los particulares.

AGRICULTURA Y GANADERIA.

El desarrollo agrario de la Nueva España se inició con la introducción de cultivos europeos y asiáticos, entre los que cabe mencionar los cereales como el arroz, avena, cebada, centeno y trigo; este último se propagó con rapidez, debido en gran medida al consumo que de él se hacía por parte de la población blanca, integrada por los criollos y españoles. El lugar donde primeramente se cultivó fue en las tierras fértiles del centro: el Valle de Atlixco y en los alrededores de Puebla; en la capital se sembró al norte de Tacubaya y en el sur de Chalco. Posteriormente se reprodujo en las tierras negras del Bajío, donde se construyeron represas para almacenar el agua de lluvia, esta zona fue muy importante a fines del siglo XVI, pues abastecía a los reales mineros del norte. Durante la segunda mitad del siglo XVI hubo una considerable producción triguera en Querétaro, Celaya, Apaseo, Huacundo hoy Salvatierra, Valle de Santiago, Salamanca, Irapuato y León; en otros lugares como Michoacán cerca de Valladolid, Zamora y Zacapu; en las tierras de Guadalupe y Compostela (4).

- (4) Cfr. AGUILAR MONTEVERDE, Alonso, Dialéctica de la Economía Mexicana, México, Ed. Nuestro Tiempo, 1975, pp 46 y 47 HUMBOLDT, Alejandro, Ensayo Político Op. Cit. p.261 CHAVEZ OROZCO LUIS Breve Historia Agrícola de México, en la época Colonial, México, - Banco de Crédito Ejidal, 1958 P 22 y 24 LOPEZ ROSADO, Diego Pensamiento....Op.Cit. - p.35 LIRA, A Y MUÑOZ, L. Op.Cit. p.107

La caña de azúcar fue otro de los cultivos que al igual que el anterior, se extendió por todo el territorio novohispano. La corona española dio un total apoyo y respaldo a estas empresas, ya que requerían de mucho capital y trataron de evitar su fracaso por deudas, además de que necesitaban de tierras irrigadas, mano de obra abundante y permanente, decretaron leyes que favorecieron a los dueños de los campos cañeros, de molinos, de ingenios* y de trapiches*, en donde se procesaba el azúcar, las melazas* y se efectuaba la destilación de aguardientes, el Estado español prohibió que el trabajo fuera desempeñado en los ingenios por los indígenas, ya que la labor en esos lugares era muy pesada, sus servicios sólo serían utilizados en el campo para el corte y acarreo de caña", (5) autorizando así a los dueños de los ingenios a contratar el trabajo de esclavos negros.

Los lugares que se vieron favorecidos por este cultivo fueron el Valle de Cuernavaca, Zacualpan, Amilpas, Cuautla, Yautepec y parte de las intendencias de México; a fines del siglo XVIII, se dió en las tierras bajas del oriente, como: Orizaba, Huatusco, Jalapa, Chicontepec, Coatepec Tuxtla y Córdoba. En la región de la intendencia de San Luis -

(5) MIRA Y MURO, Op.Cit. p. 109

Potosí y el norte de la intendencia de Veracruz, fueron importantes los plantíos de Tamazunchale, Tantoyuca y Valle. En la parte occidental destacaba la región michoacana como Tajimaroa, Zitácuaro y Tingambato; en la Nueva Galicia las zonas de Autlán, Ameca, - Ocotlán y Sayula. Tomando como base el apoyo decretado por los reyes, para fines del -- siglo XVIII, algunas regiones trigueras se transformaron en cañeras, como ocurrió en -- Atlixco, Izúcar, Huehuetán y Huaquechula.⁽⁶⁾

La gran variedad de climas existentes en el territorio novohispano, hicieron posible que muchos cultivos prosperaran con rapidez y fueran de buena calidad, como ocurrió con la vid, la morera, el olivo, el lino y el cañamo, iniciando su exportación a Europa, hasta llegar a desplazar a los propios productos de la metrópoli; en vista de su -- competitividad, la corona decidió prohibir su cultivo; sin embargo, la vid continuó cul tivándose en regiones muy apartadas, como Parras, Intendencias de San Luis Potosí y en-

(6) Cfr. CUE CANOVAS, Op. Cit. p. 79; LOPEZ ROSADO, Op. Cit. pp. 41 y 42; CHAVEZ OROZCO, - Op. Cit. p 47; SANDOVAL B. FERNANDO, La industria del Azúcar en la Nueva España, México, 1951 p 14 HUMBOLDT Op. Cit. pp. 285 s 298 y 302 a 304. BRAVO, UGARTE, Op. Cit. p 90

la Lejana Nueva California. (7)

En Oaxaca, la morera había asentado sus reales, pero al quedar prohibido su cultivo, en su lugar se introdujo la cochinilla o grana y el arbusto tintóreo del añil, ambos productos de gran demanda en el extranjero. Esta región también fue favorable a la siembra -- del algodón , que además se destacó en las zonas costeras del Golfo de México y del Pacífico; en el golfo, especialmente en la Intendencia de Veracruz, mientras que por el occidente se ubicó desde Chiapas hasta Nayarit; de estas dos destacó la región "del corregimiento de la Barranca de San Cristóbal, pero Yucatán mantuvo siempre su condición de principal -- centro algodouero". (8)

La producción del tabaco se vió reducida al ser estancada por la corona en 1764; sólo hubo plantaciones en Orizaba, Córdoba, Huatusco, Zongolica, Querétaro y Guadalajara, bajo la condición de que los productores entregaran la cosecha a la administración real y al precio fijado. Esta actitud política seguida por la corona era "que nada podía produ--

(7) Ibid

(8) LIRA Y MURO, p. 110

cir la Nueva España si la Vieja España estaba en condiciones de surtirlo a través del comercio" (9)

La vainilla y el cacao, frutos indígenas, fueron de gran demanda por todas las clases sociales. El primero se dió en la región del Golfo, Tabasco y Sur de Veracruz, en la zona del Soconusco y Juchitepec; para mediados del siglo XVIII apareció en Papantla, que sigue siendo hoy en día el principal centro productor. El cacao se aclimató en la región del Pacífico, en los extensos plantíos ubicados en Villa de la Purificación, Colima, Zacatula, al norte, y Huatulco al Sur. Su producción se limitó, provocando se importará -- del virreinato del Perú, pues la cosecha novohispana no satisfizo la demanda interna. (10)

Otras especies nativas mantuvieron una importancia agrícola, entre ellas el maíz, -- frijol, chile y maguey. "La producción del maíz no pudo ser descuidada porque nunca per-

(9) CHAVEZ OROZCO, Op.Cit. p 11

(10) Cfr CUE CANOVAS, Op.Cit. p 80; SEMO, Historia del Capitalismo... Op.Cit. p 34
MURO Y LIRA, Op.Cit. p 116. CHAVEZ OROZCO, Op.Cit. p 35, TOSCANO, SALVADOR "Una -
Empresa Renacentista de España; La introducción de Cultivos y Animales domésticos -
en México" Cuadernos Americanos, México, enero - febrero, 1946 Op.Cit.

dió su condición de producto básico insustituible de la alimentación indígena, además - la colonia aportó nuevos consumidores con el aumento de la población representada por -- mestizos, negros y mulatos". (11)

La localización del maíz se extendió por casi todo el territorio novohispano, pues gracias al conocimiento que tenían los naturales, no requería de mucha atención, aunque hay que destacar que los lugares donde más se cultivaba, era en donde hubiera población indígena, como en el Valle de Atlixco, Puebla, Tlaxcala, México y Cuernavaca. Es necesario señalar que para fines del siglo XVIII, los plantíos de las comunidades eran invadidos por el ganado, siendo afectadas las tierras de cultivo y su propia cosecha, sin embargo la demanda constante que de él hacía la población, aunada al aprovechamiento de - su caña y sus hojas como forrajes para el ganado, condujo a los españoles a aceptar que se utilizaran las mismas tierras tanto para la siembra del maíz como para el trigo. En cuanto al frijol y el chile éstos siempre encontraron en las sementeras de las comunidades, rancherías, en las huertas urbanas o en las tierras de las Haciendas debido a su gran variedad de frutos, así como al gran consumo popular. Otra planta indispensable en

(11) MURO Y LIRA, Op.Cit. p 114

el agro colonial fué el maguey; en primer término por adaptarse a cualquier clima y suelo, en segundo se debió a que la mata se usaba casi en su totalidad, desde el simple --
aguamiel y sus derivados, hasta sus hojas para hacer fibras textiles o simplemente para-
techar. No requería de muchos cuidados ni de mucha mano de obra. "El maguey asentaría -
sus reales en las haciendas pulqueras de Tlaxcala e Hidalgo donde se formaron las hacien-
das pulqueras"⁽¹²⁾, las que posteriormente tuvieron un auge durante el Porfiriato.

Para fines del siglo XVIII y principios del XIX, la actividad agraria tuvo un consi-
derable aumento debido al auge manufacturero, minero y mercantil, principalmente en la zo-
na del Bajío, Guadalajara, Guanajuato y Michoacán; destacaba la producción de maíz, ----
aguardiente, legumbres, azúcar y trigo. En la Intendencia de México, destacaban las tie-
rras fértiles de Chalco, Atenco y el Valle de Toluca, con maíz, y Cuautla, Amilpas llegó-
a destacar como el mayor productos de caña de azúcar.⁽¹³⁾

(12) LIRA y MURO Op. Cit. p. 115
Cfr. SEMO, Enrique, Historia pp.33 - 37, SEMO, E "Conquista y Colonia" en Op. Cit.
p. 285.
CANOVAS, Op.Cit. pp. 78 - 81 LOPEZ ROSADO, Curso...Op. Cit. pp. 87 - 90 LOPEZ ROSADO
Historia...Op. Cit pp. 35 - 48 LIRA, Andrés y MURO, Luis, "El Siglo de la Integra-
ción" en Historia...Op. Cit. p. 106 FLORESCANO A. Op. Cit. p. 75 FLORESCANO, e. y-
GIL SANCHEZ, I "La Época de las Reformas Borbónicas y el Crecimiento económico, ---
1750 -1808" en Historia...Op.Cit. pp. 277 - 279

(13) Cfr

Todos los cultivos mencionados aparecen localizados en el mapa número 35.

"Una importancia decisiva tuvo la aparición del ganado de todo tipo y su prodigiosa reproducción en la campaña mexicana, durante los primeros cincuenta años de la Colonia". (14) La ganadería causó una gran revolución en la economía de la Nueva España, ya que impulsó otras actividades como los obrajes de textiles y embutidos; el desarrollo de manufacturas de jabones, de cueros, y pieles curtidas y zapatos. A la minería proporcionó sacos de cuero para la extracción de los metales, grandes cantidades de sebo para alumbrar los socavones, materia prima obtenida del cerdo. A principios del siglo XVIII, la recuas eran solicitadas por los dueños de las minas con el fin de que movieran los malacates. La abundancia de mulas y caballos ayudó al desarrollo de los transportes y a unir las diferentes regiones del territorio colonial⁽¹⁵⁾. La ganadería también favoreció la ocupación de grandes espacios de la región norte; influyó en los hábitos alimen-

(14) SENO, HISTORIA Op.Cit. p 37

(15) Cfr CHAVEZ OROZCO, Op.Cit. p 70. HUMBOLDT, Op.Cit. p 299 y 300 BRAVO UGARTE, - Op.Cit. p 50. BENÍTEZ, José R. Historia Gráfica de la Nueva España, México, 1929, p 170 PEREYRA, c.Op.Cit. p 186 LOPEZ ROSADO, Historia Op.Cit. p 47 a la 51.

ticios y en el vestido de los naturales. Hubo un cierto rompimiento del equilibrio ecológico del mundo mesoamericano, al reducir las superficies de cultivo para ser transformada en tierras de pastoreo, esto sucedió principalmente en el centro de México y en el Valle de Toluca. Esta actividad no necesitaba de muchos recursos económicos, ni requería de mucha mano de obra, la cual se satisfacía de los mestizos y mulatos; "el ganado vacuno y el transporte propiciaron el surgimiento de dos grupos que habían de jugar un papel fundamental en la sociedad mexicana: el vaquero y el arriero." (16)

La política proteccionista del Estado español "sólo concedió a los nobles indígenas y caciques el derecho a obtener estancias con ganado mayor en la región mixteca", (17) -- aunque también se localizaran en el Valle de Toluca, y en la región tarasca. El resto de la población aborigen sólo tuvo unas cuantas aves de corral, ovejas, borregos, cerdos, - cabras y una mula, esta última para facilitar las faenas de transporte.

(16) SEMO Op. Cit.

(17) MIRANDA, José. Vida Colonial y los Albores de la Independencia. México (SEP. Setentas, 1972, # 52 p.184.

Las haciendas ganaderas de importancia pertenecieron siempre a los españoles y --- criollos. El ganado se expandió rápidamente en la parte central de México, provincia de Jilotepec, Toluca y Tepeapulco; para 1539 al ver el gran incremento de cabezas y la invasión de tierras a los indígenas, a los dueños se les obligó a trasladar sus rebaños a la zona occidental, donde sobrevino, al poco tiempo, el descubrimiento de los grandes - yacimientos mineros de Zacatecas y Guanajuato, abarcando lo que más tarde se llamaría - la región del Bajío; en estos lugares habitados por las tribus chichimecas, el ganado - se reprodujo, sin poder ser controlado, lo que dió como consecuencia que al ganado se - hiciera trashumante, pasando los rebaños de los pastos invernales a los de verano y vi- ceversa, dispersándose de las tierras queretanas a los alrededores del lago de Chapala- y el occidente de Valladolid. Las manadas que salían de Tepeaca invernavan en las prade ras veracruzanas cercanas al Golfo. A principios del siglo XVII recorrían la Huasteca y las riberas del río Verde. En 1635 al quedar a descubierta la región del Reino de Nuevo León, provocó otra ruta trashumante de ovejas que llegaba de las sierras centrales a -- esa parte del noroeste; esta fue la forma que también apayaron y removieron los hacenda dos ganaderos, al hacer caso omiso de lo que señalaba la ley al prohibir el paso por --

tierras de sembradío y dotadas de agua por pueblos de indios. (18)





En el mapa se pueden observar los diferentes lugares por donde se extendió el ganado; las cabras y cerdos se distribuyeron por casi toda la Nueva España. Los borregos se reprodujeron por todo el centro de México, Oaxaca, Santiago Mexapa, Tuxtla, Chiapa de Corzo, San Cristóbal las Casas, por el Bajío, occidente, este o norte del territorio. En relación al ganado vacuno y caballar, su distribución era principalmente hacia el norte de Sonora y Sinaloa; también se encontraba en la región del Tehuantepec y el Soconusco. En el sureste se encontraba en la Gobernación de Yucatán. Los lugares donde predominaba el ganado mayor eran: Matchuala y Cedros-Mazapil en el noroeste; en la zona costera del Pacífico, Colima, Nayarit, Centicpac y Compostela, penetrando a la Nueva Vizcaya desde Durango hacia San Juan del Río, Indé, Parral, Cuencamé, Parras y Saltillo; por las condiciones climáticas existentes en el norte, el ganado menor no tuvo arraigo, pero cabe aclarar que en esta zona se crió, gracias a la labor desempeñada por los Jesuitas. (19)

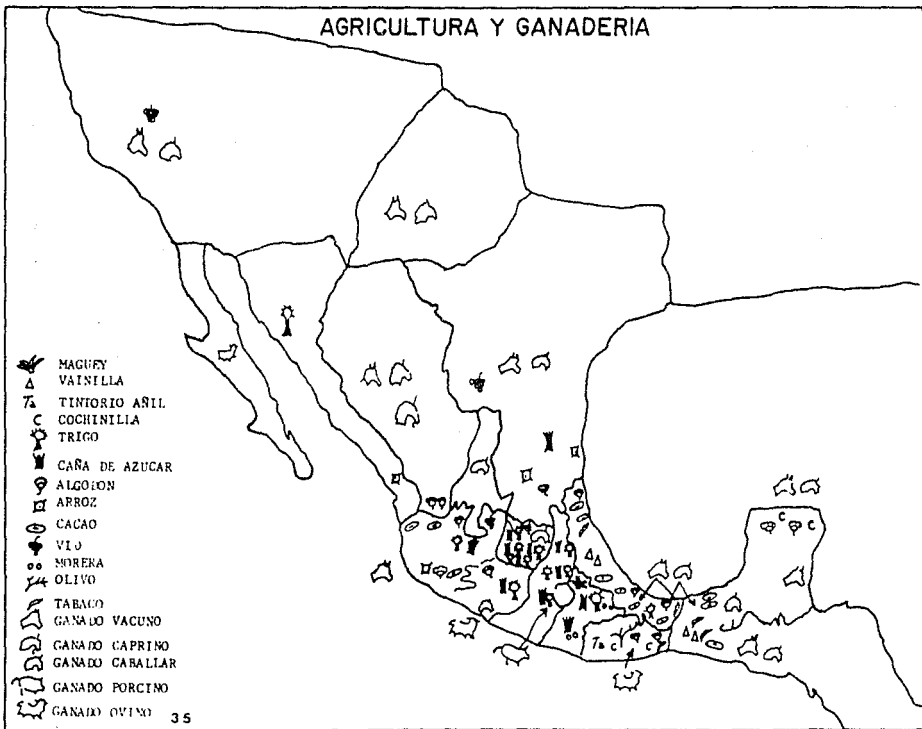
(18) LIRA MURO Op. Cit. p 127 y 128

(19) Cfr. HUMBOLDT. Op.Cit. PEREYRA, Carlos, La obra de España en América, Madrid 1920- p 200 BENÍTEZ, R., José OP.CIT. p 29 SEMO Origen....Op.Cit. pp 35 - 37 CHAVEZ -- OROZCO, Op. Cit. -- p 73 LOPEZ ROSADO Op. Cit. p 51 -54

FUENTES: VELAZQUEZ, Ma. del Carmén y LIRA, Andrés, "Economía Novohispana Durante el siglo XVIII" Histoira... Op. Cit. p. 2557
MORENO TOSCANO, Alejandra, Geografía Económica de México, México, El Colegio de México, 1968.
LIRA y MURO, Op.Cit. p. 199, 107 y 108
FLORESCANO, Op. Cit. p. 75 y 77
LOPEZ ROSADO, Op. Cit.
FLORESCANO y GIL SANCHEZ, Op. Cit. p. 268
NIETO, Vicente "Plano Ynográfico que comprende la provincia de Teziutlán" "Mapa de las jurisdicciones donde al presente se siembra tabacos" 1769. Amatlán y Zacatepec, Morelos", 1600.

AGRICULTURA Y GANADERIA

-  MAGÜEY
-  VAINILLA
-  TINCTORIO ARII
-  COCHINILLA
-  TRIGO
-  CAÑA DE AZÚCAR
-  ALGODÓN
-  ARROZ
-  CACAO
-  VÍO
-  MORERA
-  OLIVO
-  TABACO
-  GANADO VACUNO
-  GANADO CAPRINO
-  GANADO CABALLAR
-  GANADO PORCINO
-  GANADO OVINO



LAS RUTAS DEL COMERCIO EXTERIOR

El desarrollo económico de las colonias españolas sirvió principalmente para cubrir - - "no sólo las exigencias de la burocracia, a los grandes comerciantes, los terratenien---tes, a los escasos productores sino también a los del propio Estado Español"⁽²⁰⁾ A esto se le agrega que el aumento de la población colonial y en consecuencia la demanda por adquirir productos europeos y asiáticos, marcaron las directrices de la actividad comer---cial.

En un principio la corona se reservó el derecho absoluto de la actividad comer---cial, enviando a los colonos las manufacturas indispensables para su consumo, pero en poco tiempo no pudieron satisfacer el reclamo por parte de la población criolla y mestiza de más productos, así que fue necesaria la intervención de los comerciantes gaditanos y sevillanos, quienes promovieron la creación de una institución político-administrativa, para controlar el "monopolio mercantil de España en América a través de la Casa de Con---tratación, creada el 20 de enero de 1503"⁽²¹⁾ con sede en la Ciudad de Sevilla y que jun

(20) SEMO, E. "Conquista.... Op. Cit. p 319

(21) CUE CUEVAS, Op. Cit. p 92

to con el puerto de Cádiz, controlaron todo el tránsito comercial hispano americano.

Fue así como esta región se colocó "en la cúspide de un rígido sistema de monopolio comercial, cuyo objetivo era asegurar que todos los metales preciosos de América fluyeran exclusivamente hacia España, y que el consumo de los colonos se abasteciera sólo de la metrópoli a precios"(22) que incrementaban su valor original a más de 200%.

Dicha institución fue el instrumento con el que se legislaron una serie de criterios que normarían el comercio exterior. Se fijaron puertos exclusivos para la salida y entrada de mercancías, fijar los precios de cada producto, la cantidad de objetos comerciales de origen europeo y orientales, el cobro de impuestos, además en el siglo XVII se prohibió el comercio intercolonial.(23) Era tan estricto el control del comercio español, que Carlos V decretó en 1523 "que fueran embargados todos los navios portugueses ó ingleses o de otra nación extranjera de estos nuestros reinos que llegaron a las Indias con mercaderías, aunque éstas fueran de nuestros súbditos o naturales"(24)

(22) SEMO, "Conquista...Op.Cit. p 328

(23) Cfr. L. CUE CANOVAS, Op.Cit. p 93 LOPEZ ROSADO, Op.Cit.de...Op.Cit. p 123, 124. LOPEZ-ROSADO, Pensamiento...Op.Cit. T.4 p. 57 y 58; FLORESCANO, Op.Cit. p.82 SIERRA JUSTO Evolución Política del Pueblo Mexicano México, UNAM, 1957 p 122.

(24) CHAVEZ OROZCO, LUIS, Historia de México, México 1936 T.II p 205

En el mapa 36 se pueden ver las rutas interoceánicas y los únicos puertos que controlaban el comercio exterior, durante los siglos XVI y principios del XVIII. Del lado -- del Atlántico, el Consulado decidió establecer la salida de la flota de la manera siguiente: los barcos zarparían del puerto de Cádiz en España, rumbo a tierra firme, separándose los barcos mercantes al llegar a su destino, ya fuera éste el puerto de Trinidad o Maracaibo; o Santa Martha o Cartagena; o Nombre de Dios o Portobello. En ese lugar las mercaderías se transportaban por tierra firme al virreinato del Río de la Plata, Chile y Perú. El buque que había estado varado en el Puerto de Cartagena, retornaba con los objetos sudamericanos; de ahí partía rumbo a la Habana en donde esperaba el regreso de las otras naves que se habían dirigido a la Nueva España, no sin antes haber hecho escala en la Dominicana. En ese lugar una nave se dirigía a Puerto Rico, mientras que el resto continuaba rumbo a Santo Domingo y de ahí a Veracruz, donde permanecía poco tiempo; la siguiente --- escala era Cuba y de ahí rumbo a la Península hasta su arribo al Puerto de Cádiz. En el recuadro del citado mapa 35 se puede observar la organización de las flotas mercantes:

"La A es la nave almirante; la C la capitana; la M buques mercantes y la E Naves de escolta" (25)

(25) LIRA, Andrés, "Economía y Sociedad" Historia.. Op. Cit. T.7 p.1223

La carga que se dejaba en el puerto de Veracruz era exclusivamente de objetos europeos, entre los que destacaban: mercería, lencería, ropa, instrumentos de trabajo, alifonfos, muebles, lienzos de diferentes tipos de telas, papel, armas, loza, vidrio, y muchos productos más.

Al llegar el barco mercante de Veracruz a Cádiz, éste contenía diversos productos americanos: como oro y plata del Perú y la Nueva España, principalmente; frutos, semillas, granos agrícolas, jergas, cueros, cordobanes, tablones de diversas maderas, materias primas como: algodón, cochinilla, lana sucia, palo de tinte, entre otros.

La segunda flota surcó los mares del Sur, efectuando en forma exclusiva el comercio entre las Filipinas y la Nueva España, itinerario que puede verse en el mapa ya mencionado; la primera nao China inició su recorrido con una carga de 300 toneladas; antes de llegar al puerto de Acapulco hacía una escala previa en el puerto de San Blas, dejando algunos objetos para ser vendidos en Tepic y Guadalajara. En 1593 se autorizó la salida de dos barcos, y en el siglo XVIII se permitió que el galeón de Manila hiciera una parada antes en Monterrey, California; además se mandó una sola nave mercante de mayores -

dimensiones. A su retorno, la nave contenía \$ 500,000.00 en diversos productos novohispanos.

Como se ha mencionado en párrafos anteriores, el comercio intercolonial quedó prohibido, sin embargo con las reformas borbónicas del siglo XVIII, se reabrió nuevamente el comercio intercolonial de cabotaje. En el mapa ya mencionado, aparece delimitada la ruta que seguía esta nave, por el lado del Pacífico "partía del puerto de Acapulco, de ahí a Guatemala, Sanseón, Panamá, Tumaco, Guayaquil, Paita, Trujillo, Callao, Pisco, Arica, Valparaíso, Concepción y Chiloé. El regreso se hacía del Valparaíso a Callao, siguiendo a Paita, Guayaquil, Panamá, Guatemala, Acapulco hasta San Blas.⁽²⁶⁾ Para proteger a los productores y comerciantes españoles, la institución comercial decretó en 1587 que las remesas de telas chinas que se enviaban de México al Perú se limitaran; quedando prohibidas en el siglo XVII. En el Atlántico el comercio de pataches se realizaba desde el Pánuco, Veracruz, Campeche, San Juan y Portobello; otra ruta salía de Campeche a Cartagena, de ahí al puerto de Guaira hasta llegar a Cumaná. El retorno de esta vía era direc

(26) Ibid p. 1222

ta, pués zarpaba del puerto de Cumana hasta Campeche,"⁽²⁷⁾ sin hacer ninguna escala. Las mercaderías que se transportaban, eran principalmente manufacturas coloniales, ya que - no tenían permiso para hacer transacciones con objetos orientales ni europeos.

Las medidas restrictivas al comercio, los altos costos, las grandes cargas fiscales y la prohibición comercial, originaron el contrabando. En el mapa de referencia están localizados los principales centros de contrabando, así como las rutas que efectuaron los ingleses, franceses, holandeses y norteamericanos; los lugares de contrabando eran: Buenos Aires, Trinidad, Curazao, Jamaica, Belice y Campeche. Aunque la corona hizo todo lo posible por evitarlo, en ocasiones los mismos comerciantes lo permitían al propiciar que los buques extranjeros atracaran cerca del puerto de Sevilla, Cádiz, Veracruz o Portobello, para obtener beneficios directos al quedar exentos de impuestos y tener una rápida-venta de esas mercaderías

Con la firma del Tratado de Utrecht en 1713, entre Inglaterra y España, se permitió que-

(27) Ibid.

un barco mercante inglés arribara a las islas de las Antillas, eliminando así la pragmática de Carlos V.

FUENTES: CARRERA STAMPA, Manuel Op.Cit.

LOPEZ ROSADO Op.Cit.

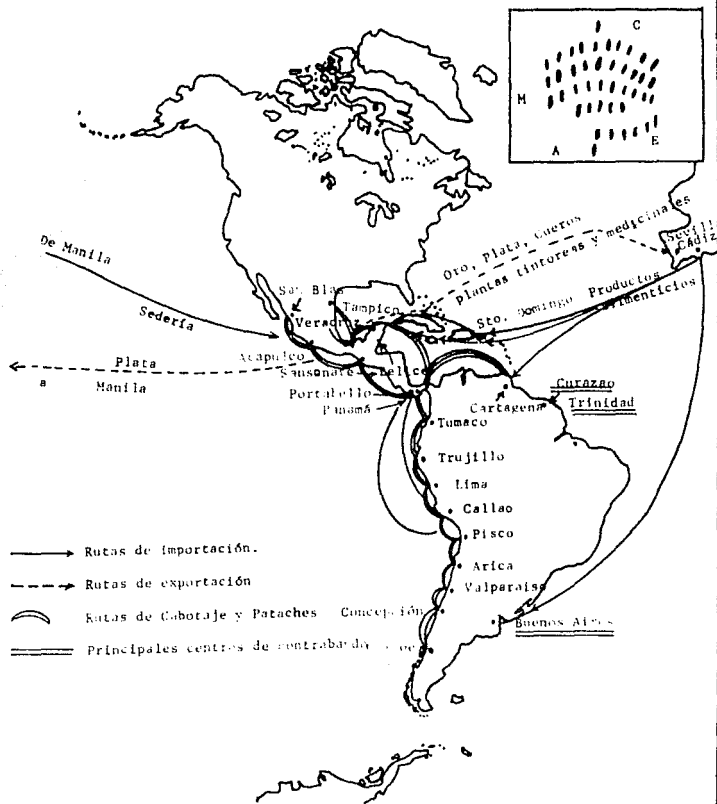
FLORESCANO A. Op. Cit., p. 83

SEMO, Op. Cit., pp.104 y 105

HERRMAN, Op. Ci., pp. 135, 138, 165, 227, 314, 368 y 360.

LIRA, Op. Cit., pp. 121, 122 y 123.

LAS RUTAS DEL COMERCIO EXTERIOR



LAS FERIAS NOVOHISPANAS

La casa de Contratación de Sevilla rigió tanto los destinos del comercio exterior como los del interior, al someterlos a una serie de ordenanzas, que les impidió su desarrollo.

Los indígenas efectuarían el comercio exclusivamente dentro de sus comunidades, al vender lo que cosechaban y sus artesanías, pues "el maíz se tenía que comerciar a través de las alhóndigas, ya que solamente podían vender pequeñas cantidades a otros indígenas; el cacao decayó su producción y comercio interno, bajo el monopolio de los españoles que restringieron su comercio; cosa igual se produjo respecto a la grana o cochinilla⁽²⁸⁾ Si producían algunos artículos de exportación, se les permitía que los vendieran en las ferias internas: San Juan de los Lagos, Saltillo, Chihuahua y Taos.

Dicha institución también determinó que los criollos se encargaran de la venta de productos fabricados en las colonias, así como de las artesanías hechas por los indígenas, principalmente las textiles. El comercio lo realizaban en las ciudades, en lugares

(28) LOPEZ ROSADO. Op.Cit. T 3 p 33

destinados para tal fin, llamados "cajones", lo que hoy conocemos como misceláneas.

Pero el comercio principal quedó bajo el control absoluto de los españoles peninsulares, durante todo el siglo XVI, al internarse en el territorio colonial para realizar la venta de los tan codiciados productos de origen europeo y oriental, sin embargo " en 1592 a petición de un grupo de comerciantes de la Ciudad de México, se fundó el Consulado. Esta institución nunca tuvo el carácter de una compañía comercial⁽²⁹⁾. Al principio surgieron enfrentamientos entre los comerciantes peninsulares y los comerciantes establecidos en la colonia, aunque posteriormente se convirtieron en meros agentes o asignatarios de los comerciantes andaluces.

Con el paso del tiempo el Consulado obtuvo fuerza y poderío económico y político, que lo llevó a solicitar, en el siglo XVIII, "a la Corona que en adelante la venta de mercaderías procedentes de España se realizara en lugar fijo, dentro de tiempo determinado, y que una vez vencido el plazo los comerciantes andaluces o sus encomenderos regresaran a la península, sin permitírseles internarse en el país para vender sus ---

(29) SEMO Op.Cit., p 288

artículos" (30) de esta forma se dió inicio a las ferias.

La primera feria se llevó a cabo en Jalapa. Al arribar la flota de Cádiz en 1720, todos los víveres y manufacturas eran trasladados del puerto de Veracruz a la ciudad - de Jalapa, donde se hacía la transacción comercial. "Durante dos meses, febrero y ---- abril, la zona era muy importante, su prosperidad decayó al aplicarse la libertad co-- mercial a fines del siglo XVIII, ya que la venta de los productos europeos se comenzó a efectuar directamente en el puerto de Veracruz" (31)

En 1565 se nombró al puerto de Acapulco como única base para efectuar el comercio entre Europa y Asia, entre las colonias centroamericanas y las del sur, al recalcar un barco, que se le conoció como la Nao China. La feria se desarrolló casi en forma regular desde 1565 a 1817; su duración era entre veinte y treinta días, de enero a febrero aunque el virrey la podía prolongar un mes más, a petición de los comerciantes. "Esta feria era de corte internacional por ser el centro de unión mercantil con Asia" (32)

(30) FLORESCANO Y GIL SANCHEZ Op. Cit. p 259

(31) CARRERA STAMPA, Manuel Las Ferias Novohispanas, revista "Historia Mexicana, Vol. II enero - marzo, 1963, p 319 - 341. El Colegio de México.

(32) HUMBOLDT, Op. Cit. p 450

Con la reforma borbónica, Acapulco y Jalapa dejaron de ser el centro mercantil, - pues otros puertos recibieron los objetos comerciales, como Mazatlán y San Blas. El último Galeón de Manila que fondeó el puerto de Acapulco fue en 1821.

En la Nueva España funcionaron otras ferias interiores, como la de San Juan de -- los Lagos, la de Saltillo, la de Chihuahua y la de Taos.

A la de San Juan concurrían vendedores de Querétaro, San Luis Potosí, San Juan -- del Río, del Valle de Santiago, de Celaya, de Guadalajara, de Valladolid, de Aguasca-- lientes y de Zacatecas; "durante el mes de noviembre todos ellos ofrecían sus saldos a pequeños comerciantes ambulantes, que posteriormente la revendían en Saltillo, Duran-- go, Monterrey y Chihuahua"⁽³³⁾. Esta feria quedó interrumpida a causa de la guerra de independencia, aunque se reanudó en 1817, pero más bien como un centro religioso.

A principios del siglo XVI!, tomando en consideración la ubicación geográfica de Saltillo, conllevó a los mercaderes de Sinaloa, Chihuahua, Durango, Nuevo León, Coahuil

(33) CARRERA STAMPA Op. Cit., p 325

la, Nuevo México, Tamaulipas y Texas a realizar una feria, que desde luego no era de mucha importancia, pero en ella "se expendían géneros europeos y asiáticos, aperos --- agrícolas y ganaderos objetos manufacturados en la colonia, así como artefactos de origen apache"⁽³⁴⁾. La reunión mercantil era entre fines de septiembre y principios de octubre.

En el mes de enero se celebraba la feria de Chihuahua. En ella se intercambiaban los productos adquiridos en Taos (vinos, alimentos, ropas, armas, municiones, correajes, telas, etcétera). Hasta ese lejano lugar llegaban los rezagos de las ferias de Xalapa y Acapulco, de San Juan de los Lagos y Saltillo.

En lo más apartado del territorio novohispano se organizó una feria, conocida como -- Taos, ubicada en Nuevo México, aunque también se le designaba "de los apaches". A fines de julio concurría mucha gente a ese lugar que llamaban de rescate, se vendían prisioneros, provisiones de gamuza, pieles de cibeles, pieles, escopetas, municiones, cu-

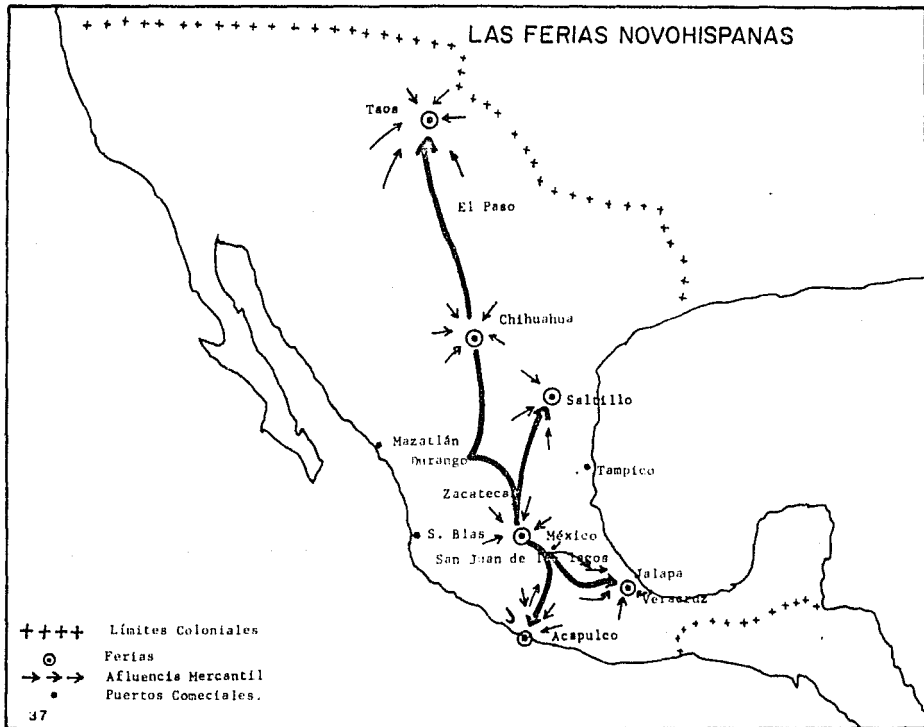
(34) SIERRA Catalina, El Nacimiento de México, México, 1960 p 165

chillos y muchas otras cosas más".⁽³⁵⁾ Todas estas ferias aparecen localizadas en el -
mapa número 37.

FUENTE: CARRERA STAMPA, Op.Cit.
FLORESCANO y GIL SANCHEZ Op.Cit. p.244
LOPEZ ROSADO, Pensamiento Op.Cit. T.4
MARIE, J. W.A. "New Chart, Of the Western coast of north American from, The gulf
of mioya to the gulf of California"1836.

(35) CARRERA STAMPA, Op.Cit. p 340

LAS FERIAS NOVOHISPANAS



LOCALIZACION DE LAS PRINCIPALES INDUSTRIAS EN EL VIRREINATO

En los primeros años de la colonia los españoles recurrieron a los objetos artesanales de las comunidades indígenas para satisfacer sus necesidades, pero al cabo de algunos años se introdujeron los talleres artesanales y los gremios. "La industria propiamente manufacturera tropezó con obstáculos aún más difíciles de rebasar, y nunca llegó a tener importancia. España... no se industrializó..., ni dejó a sus colonias americanas que se industrializaran... y las incipientes manufacturas que pudieran desenvolverse en la colonia vivieron bajo el peso de la contradicción existente entre dos instituciones,... a saber: el taller artesano y el obraje capitalista... el que, además, se vió siempre obstaculizado por la índole de la economía colonial, el proteccionismo estatal del indígena y de los gremios, la carencia de capital industrial, y la férrea ---- choesión que ofrecía el artesanado, organizado en gremios que disfrutaban de enormes -- privilegios...."³⁶⁾

(36) AGUILAR MONTEVERDE Op.Cit. p 52

Además su producción se limitaba a determinadas zonas geográfica, pues la falta de medios de comunicación impedían su distribución: "las manufacturas de Puebla o de San Miguel el Grande, tenían tan sólo el mercado de Puebla o del Bajío, no podían entrar en mutua competencia, ni menor aún exportar al remoto México ni al inaccesible Yucatán"⁽³⁷⁾

Pero pese a las severas medidas restrictivas, hubo obrajes que utilizaron la energía hidráulica y contaron con más de cien operarios, como ocurrió en las industrias textiles y azucareras. Ambas contaban con una tecnología muy avanzada, en la primera, se empleó el telar europeo, que permitía hacer con mayor rapidez telas de doble ancho. En el mapa 38 aparecen los centros productores de lana y algodón que se encontraban distribuidos en las principales intendencias de Puebla, México, Querétaro, Guadalajara, Valladolid y San Luis Potosí.⁽³⁸⁾

Los ingenios tuvieron un papel de vital importancia. A mediados del siglo XVIII sumaban más de trescientas fincas azucareras, los ingenios estaban dentro de las fincas:-

(37) CHAVEZ GROZCO, Op.Cit. p 40

(38) HUMBOLDT, Op. Cit. p 45 BRAVO UGARTE, Op. Cit. p 61 SIERRA, Catalian, Op.Cit. p 156 LÓPEZ ROSADO, Historia Op.Cit. T.2 p 167 a la 170

al igual que los obrajes textiles, poseían técnicas y maquinarias avanzadas. Los ingenios*se distinguían de los trapiches* porque molían la caña con presas hidráulicas, además tenían casas de molino, con dos o tres prensas, casa de calderas, casa de purgas*, asoleaderos y tanques para la miel, "como industria derivada del azúcar apareció el -- subproducto que se conoce con el nombre de mieles incristalizables y que sometidas a -- un proceso de fermentación producía una bebida conocida como chinguirito"⁽³⁹⁾. Durante la época colonial, los centros productores más importantes fueron Cuernavaca y Plan de Amilpas, desde luego y otros que surgieron en Puebla, Oaxaca, Veracruz, San Luis Potosí, Valladolid, Guadalajara y en Arizpe. Estos lugares también aparecen en la carta -- geográfica número 38.

La producción de jabón se debió a la gran concentración de sosa que había en las intendencias de Puebla, México y Guadalajara. El uso de los jabones de tocador se debió a un español, que fundó en la Ciudad de la Nueva España la primera fábrica. Para la producción se requería de abundante aceite de coco; su consumo se hacía entre el -- grupo de blancos, españoles y criollos, y hasta el siglo XVIII, también los europeos --

(39) SANDOVAL, B. Op. Cit. p 128.

lo empleaban.

Se elaboraban "diversas clases de pieles se curtían para la fabricación de cordobanes,^{*} badanas,^{*} y gamuzas^{*}. También se elaboraban objetos de talabartería. Principalmente en el Bajío, Querétaro, San Miguel el Grande y Guadalajara; en el norte, en Saltillo. - Los cueros de res se empleaban para hacer calzado; el centro productor en la región era León, Guanajuato. Como ya se mencionó, las pieles curtidas se exportaban en poca cantidad. Toluca se destacó por la fabricación de embutidos.⁽⁴⁰⁾

"La industria del tabaco puede decirse que alcanzó proporciones gigantescas, si te nemos en consideración la mezquindad del medio económico en que se desarrolló"⁽⁴¹⁾. Los obreros del tabaco estaban en México, Querétaro, Puebla, Oaxaca y Guadalajara. Al tener un gran impulso, el visitador José de Gálvez ordenó su estanco el 13 de agosto de 1764. Todos los centros productores estaban controlados por la Real Hacienda.

La pólvora estuvo controlada por el Estado. En 1776 se fundó la única fábrica de-

(40) LOPEZ ROSADO, Op.Cit. p.177

(41) CHAVEZ OROZCO, Op.Cit. p.214

pólvora, ubicada al oeste de la capital de la Nueva España, en Santa Fe. La materia prima era requerida por los dueños mineros que la adquirirían a un alto costo.

La loza y los sombreros al igual que los objetos de vidrio tuvieron un desarrollo - favorable; hacia fines del siglo XVII la calidad y variedad de loza y vidrio, este último de diferentes colores, rebasaron el consumo interno para exportarse al Perú, los lugares de fabricación eran Puebla, Guadalajara y Texcoco.

El único astillero que existió en la colonia, se encontró en el Puerto de San Blas, mientras que la acuñación de monedas se produjo a partir de una real cédula fechada el 11 de marzo de 1535. La Casa de Moneda se fundó en la capital novohispana. (42).

FUENTES: LOPEZ ROSADO, Op. Cit. T 2
FLORESCANO Atlas... Op. Cit. p 81
MORENO TOASCANO, ... Op. Cit.
VELAZQUEZ, Ma. del Carmen y LIRA, Andrés, Op. Cit. p 1548 -1549

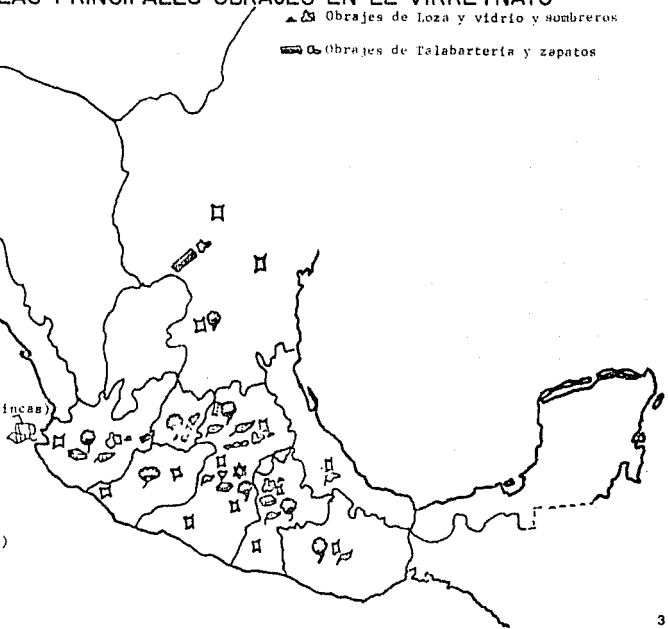
(42) VELAZQUEZ, Ma. de C. y LIRA, A. Op. Cit. p 1548 - 1549.

LOCALIZACION DE LAS PRINCIPALES OBRAJES EN EL VIRREYNATO

▲ Obrajes de Loza y vidrio y sombreros

▣ Obrajes de Talabartería y zapatos

- ⚙ Astilleros
- ⚡ Haciendas Azucareras (330 fincas)
- 🍷 Obrajes de Tabasco
- 🧶 Obrajes Textiles
- ★ Casa de moneda de México
- ⚔ Obraje de Pólvora (Santa fé)
- 🧼 Obrajes de jabón
- ∞ Obrajes de Embutidos



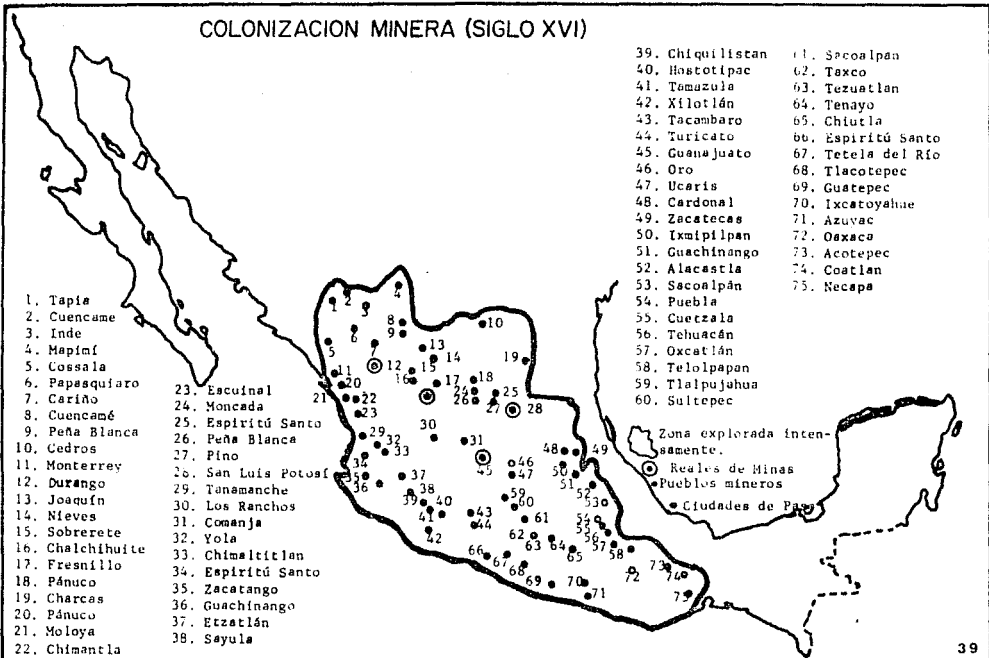
ORGANIZACION MINERA

Hacia fines del siglo XV, los europeos requerían de metales preciosos para adquirir las mercancías orientales; bajo esa premisa se realizaron los primeros viajes de exploración en tierras lejanas. Esta política cambiaría a partir de la segunda mitad del siglo siguiente, pues el objetivo primordial era obtener oro y plata con el fin de impulsar el desarrollo de sus manufacturas y crear mercados a donde pudieran colocar su producción.

Al tenerse conocimiento de la existencia de lavaderos de oro así como de la presencia de grandes yacimientos auríferos, se consideró prioritario llevar a cabo la conquista, expansión, colonización y evangelización del actual territorio mexicano y en especial de la zona norte, ocupada por tribus chichimecas. Esto se evidenciaba "en la propaganda religiosa donde no hay plata no entra el evangelio" decían los franciscanos⁴³⁾. - En el mapa número 39, se puede observar la región que se encontraba explorada hasta el siglo XVI, con la fundación de ciudades y pueblos de origen minero.

(43) CUE CANOVA, Op. Cit. p 71.

COLONIZACION MINERA (SIGLO XVI)



Hay que destacar que la minería fué considerada por el Estado Español, como una parte esencial para la economía de la metrópoli, al obtenerse de ella una fuente de ingresos, por medio de la recaudación fiscal. Hacia fines del siglo XVII la actividad minera articuló todo el proceso productivo de la nueva España, ya que al fundarse un pueblo minero o un real de minas, provocaba afluencia de personas que posteriormente demandaban manufacturas de todo tipo. Esto promovía al auge comercial y la producción de bienes -- agrícolas y ganaderos, pues surgían economías que estaban estrechamente unidas a los -- centros mineros; "entre el centro, el Bajío y el norte se establece una espesa red de interdependencias".⁽⁴⁴⁾ las cuales se pueden apreciar en el mapa número 40.

En 1532 quedaron establecidos los primeros centros mineros de plata en Taxco, Zacualpan. Sultepec, Zumpango del Río, Espíritu Santo y Tlalpujahua; en 1543 se descubren las minas de Campostela en la Nueva Galicia entre las que están Bolaños, Hostotipaquillo y Reyes. En 1546 Juan Tolsá descubrió los filones del Cerro de la Bufa en Zacatecas, mientras que Francisco de Ibarra al explorar más al norte se topó con los depósitos de plata de San Martín, Sombrerete, Fresnillo, Charcas, Ramos y Pinos, Avión, (44) Semo E. Orígenes... p 136

LA INTERDEPENDENCIA ENTRE LA MINERIA Y LA AGRICULTURA



• Centros mineros secundarios

● Centros mineros primarios

▨ Zonas agrícolas tributarias de las minas

→ Movimiento de los productos agrícolas

⊙ Ciudad. 40

vas fuentes en la Tecolota, la de Arana, Bolaños, Cinco Señores, Pirámide y la Candalaria; todas ellas constituyeron el Real de San Dimas en la Provincia de Durango. En la Provincia de Durango. En la Provincia Interna de Chihuahua se localizaron Santa Eulalia de Mérida, y San Francisco de Cuellas en 1690; Santa Rosa de Uruachi, en 1736 Mortal y - Almoloya. Al año siguiente apareció San Juan Nepomuceno; Varicachi y Topago en 1749; -- San Agustín hasta 1760 y entre 1771 a 1772 fueron Dolores y Candemera. (46) En cuanto a - la región Oaxaqueña, hay que señalar que pese a ser una zona rica en oro y plata, así co mo en yacimientos de diferentes minerales, que se extienden a lo largo de toda su superficie, no fué considerado un Real de Minas, por las características muy particulares que presenta su suelo, que hace difícil la extracción de los metales. Entre los materiales - que se pueden mencionar aparte del oro y la plata, están el mármol, cuarzo, jaspe, hie-- rro, plomo, mercurio, yeso, cal, criaderos de arcillas carlones y aceites minerales.

Pese a la serie de dificultades a las que se enfrentaban los mineros, durante el siglo-

(46) Cfr MENDIZABAL, Op.Cit., CHAVEZ OROZCO, Op.Cit., p 100 -130; LOPEZ ROSADO, Op.Cit. p 32 y 33; SEMO OFIGENES ...Op.Cit. p 38; SEMO, México..Op. Cit., p 271, 283; --- LIRA Y MURO Op. Cit. p 132 y 138; FLORESCANO, Atlas. Op.Cit. p 78 y HUMBOLDT, -- Op.Cit. p. 325 - 328

XVIII éstas pudieron ser superadas, sobre todo al hacerse un nuevo descubrimiento de filones, en minas que ya se habían abandonado, como sucedió en Parral, Alamos, Catorce Bolaños, la Valenciana, en algunas minas de Zacatecas y en la del Real del Monte; con estos nuevos filones la producción de plata tuvo un ascenso espectacular, dando un estímulo al crecimiento general novohispano de principios del siglo XIX. Sin embargo al mismo tiempo las principales vetas de Nuestra Señora de la Candelaria, en el Potrero del Cajonal, las de Cerralvo, Iguana, Vallecillo y Boca de Leones, se habían abandonado pues sus vetas estaban en borrascas y su explotación era muy costosa⁽⁴⁷⁾, en el mapa número 39 -- aparecen ubicados todos estos reales y pueblos mineros.

En la carta geográfica número 41 aparecen localizados los principales centros productores de plata, según la descripción hecha por Humboldt. Estos eran la Intendencia de Guanajuato, Catorce, Charcas, Ramos y San Luis Potosí, en la Intendencia del mismo nombre; en Zacatecas, Fresnillo y Sierra de Pinos y Sombrerete; mientras que en la Intendencia de México destacaron Taxco, Zacualpan, Sultepec, Real del Monte, Zimapán; en-

(47) Ibid.

tanto que en Guadalajara, sobresalió Bolaños, Hostotipaquillo y Asientos de Ibarra; en tanto que en Durango estaban Guarisamey, Chihuahua, Parral, Cosihuirachi y otros centros mineros.

Aparte de los metales ya mencionados hubo otros que se explotaron en pequeña escala, "como sucedió con el cobre, plomo, aluminio, estaño, alumbre, azogue y las salinas, todos estos materiales estuvieron controlados por el Estado en forma de Estanco"⁽⁴⁸⁾. La producción de materiales industriales se muestra también en el mapa 41.

En cuanto al cobre las minas estaban en Tejupilco y Ameca, provincia de México; en Tepezala y Asientos de Ibarra, Zacatecas; en Valladolid, Inguarán, pero la corona explotaba en esa misma Intendencia Santa Clara del Cobre, Arío y Huacana. El estaño era de poca demanda en la Nueva España, su extracción la realizaban las comunidades indígenas, principalmente en la Intendencia de Guanajuato, muy cerca de el Gigante, San Felipe, el Roble y San Miguel el Grande hoy Allende. El plomo fue otro rendimiento localizado en las minas del Cardenal, Ixmiquilpan, Zimpán; en el siglo XVIII aparece en Sultepec, -- San Martín y Tejupilco; ellas corresponden a la región de México, más las que se explo-

(48) LOPEZ ROSADO Op.Cit. T 2 p 21

taron en la zona del Sombrerete, Zacatecas y Mapimi- En cuanto al azogue este fué de gran demanda por el uso que de él se hacía en la técnica de amalgamación, pero la corona impidió su desarrollo al estancarlo; en casos de escasez se recurría a la extracción en Guadalcázar, San Luis Potosí; en Guanajuato, en San Juan de la Chica, Rincón del Centeno, Durazno, Chapín, Real de Pozos, San Rafael de los lobos, y Soledad; la Intendencia de México se localizaba en Huitzucó. En Valladolid sobresalían Ajuchitán y Zapotes de Chirangangues; en Zacatecas los Cerros del Carro y Sierra de Pinos y en muchas otras partes. Las minas de hierro estaban en el ya citado Cerro del Mercado, aunque también en Tecalitlán, -jurisdicción de Colima. En 1801 Manuel del Río descubrió en los minerales de Pachuca un elemento desconocido que bautizó con el nombre de pancromo, hoy conocido como vanadio; -- dos años después conjuntamente con Alexander Von Humboldt formaron una colección de piedras entre las que estaban incluidos los ópalos, que posteriormente se dieron a conocer. -- "La sal era tan necesaria para la amalgama, como el magistral* por eso se convirtieron rápidamente en un negocio estable.⁽⁴⁹⁾ En cuanto a los yacimientos de las salinas, estas -- eran muy abundantes. Se localizaron en las partes desérticas o estepas del norte de Méxi-

(49) SEMO Orígenes Op.Cit. p. 144

co; en las cercanías del Lago de Texcoco, destacando sitios como Acoyotuco, Zacualpan, - Tequitztlán y Mexicalzingo; también destacaron las salinas de Sayula y Zacualpan en los alrededores de Jalisco, en Yucatán y Oaxaca. Como este producto fué un elemento necesario para el tratamiento de separación de la plata y su consecuencia de gran demanda, se declaró al Estado dueño de las salinas de Ocotlán, Chautla, Acatlán, Telmocán, Coxco--- tlán, Taxco y Sultepec; sólo hasta el siglo XVIII algunas salinas se arrendaron a particulares. (50)

FUENTES: SEMO. Historia...Op. Cit. p 147, FLORESCANO y GIL SANCHEZ, Op.Cit. p 268; LOPEZ ROSADO, Vol.II, Op.Cit. FLORESCANO, ATLAS...Op. Cit. p 79 y 81. LIRA Andrés, Op. Cit. p 1220; VELAQUEZ Y LIRA, Op.Cit. p 1558. MORENO TOSCANO, Alejandra. "El siglo de la conquista en Historia General Op. Cit. p 72. LOPEZ CANCELADO, Juan, "Reyno de México Guanajuato. Real de Minas, el más rico del mundo que se ha descubierto hasta ahora" 1810. BAZAN Gonzalo y MARTINEZ, Francisco "Zumpango Tistla" MASCARO, Agustín Manuel, "Plano Real de Minas llamado del Oro"...1794 BERNES, Carl y Geroll. F. "Carta, Geográfica de los principales distritos Minerales del Estado de México". REYGADAS, Fermín, "Plano Topográfico que manifiesta la veta grande y las vetas adyacentes"...1789. GARCIA FIGUEROA, Francisco, "Plan topográfico de la Provincia de Zacatecas, --

(50) Cfr. MENDIZABAL, Op. Cit. CHAVEZ OROZCO, Op. Cit.; LOPEZ ROSADO, Op. Cit.; SEMO, - Orígenes...Op.Cit.; SEMO, Op. Cit....Op.Cit. LIRA y MURGO, Op.Cit.; FLORESCANO, --- Atlas, Op. Cit. y HUMBOLDT Op. Cit.

1797".

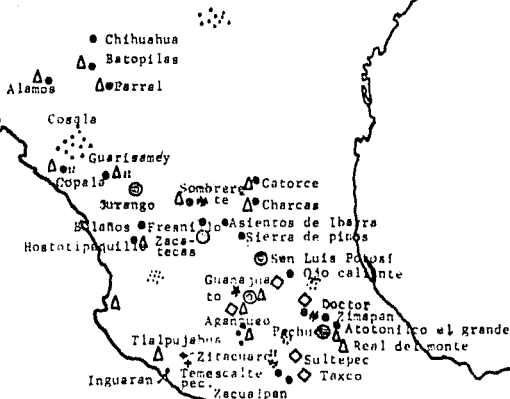
"La noble Ciudad de Guanajuato, vista desde lo alto del Cerro de San Miguel, - Es el más rico Real de Minas de Nueva España", siglo XVIII.

"Mapa de los Cerros del Real y Minas de Pachuca hacia fines siglo XVIII".

"Plano de la Nueva Colonia de San Luis de Potosí y Jurisdicción de la Real de Minas de Charcas," SIGLO XVIII.

PRINCIPALES CENTROS MINEROS QUE FUNCIONARON A PRINCIPIOS DEL SIGLO XIX

- ⊙ Real de Minas
- Distrito Minero
- △ Plaza
- ⊞ Oro de placer
- ★ Estano
- ✱ Plomo
- ⊕ Cobre
- ⊞ Salinas
- ◇ Otros materiales



CAPITULO V

LA GUERRA DE INDEPENDENCIA (1810-1821)

INFLUENCIAS EXTERNAS

Las medidas reformistas del siglo XVIII se decretaron tardíamente para calmar los brotes de descontento de la población iberoamericana. Los criollos y mestizos, grupo minoritario, pero el único con posibilidades de dirigir la lucha contra los peninsulares por haber tenido acceso a los centros escolares superiores y por ende haber recibido la influencia de los filósofos del siglo XVIII, que los llevó a tomar conciencia y formar los conceptos de patria, nacionalidad e independencia.⁽¹⁾ Además de la influencia y apoyo que recibieron de los Estados Unidos e Inglaterra.

Estados Unidos fue un ejemplo a seguir, ya que habían logrado separarse de la metrópoli en 1783; al lograr su independencia puede realizar un proceso industrial y comercial, con base en el liberalismo económico, que le permitió colocar sus manufacturas -- por contrabando, principalmente en las Antillas y América del Sur. Desde luego existía una preocupación en los norteamericanos con relación a la independencia de las colonias españolas. En uno de sus escritos Thomas Jefferson mencionaba que los países latinoamericanos "son demasiado débiles para sostenerse independientes hasta que nuestra población--

(1) Nueva Historia Universal Siglo XIX, España, Ed. Marín. 1961. Vol. 5 p 112.

pueda desarrollarse suficiencientemente y adueñarse de ellas (las colonias) una a una"⁽²⁾ - pues en tan inmenso territorio rico en materias primas para ser explotadas y amplios mercados donde colocar sus manufacturas; por eso su interés por promover las luchas de independencia, al introducir folletos y panfletos en la región del Caribe, que contenían la - Declaración de Independencia, Los Discursos de Benjamín Franklin y el Adiós de Jorge --- Washington, así como ayuda financiera.

A partir del siglo XVIII, Inglaterra se convirtió en un enemigo para España, ya - fuera por la ayuda que había prestado a sus antiguos colonos de Norteamericana, como por su vigoroso desarrollo industrial, que requería de los mercados internacionales para ex-- pander más su industria mecanizada y competitiva hacia los países subdesarrollados. "Amé- rica cubría esos requisitos, éstos eran suficientes motivos para afianzar su poderío eco- nómico y marítimo a costa de España,"⁽³⁾ por tal motivo promovió y ayudó algunos líderes- en sus luchas de emancipación y a otros hasta los financió, como fue el caso de Francisco

(2) CHAVEZ OROZCO, Luis "México campo de lucha del imperialismo" en Ensayos Críticos, -- México, S.E. 1939. p 160

(3) Nueva Historia...Op.Cit. p 108

Javier Mina, y de San Martín, entre otros.

De todos los acontecimientos históricos que ejercieron una influencia directa entre los pobladores de las colonias españolas el más importante fue la invasión a España por parte de las fuerzas militares de Napoleón Bonaparte, que al tratar de llevar a cabo el bloqueo económico contra Inglaterra, ocupó el territorio español en 1808, con el pretexto de someter a Portugal, que no había aceptado dicho bloqueo.⁽⁴⁾

La incorporación al imperio napoleónico de España y todos sus dominios, era inminente. "El gobierno español se rindió ante las fuerzas invasoras, al abdicar Carlos IV - en favor de su hijo Fernando VII y éste a su vez en favor del duque de Berg, Joaquín Murat, cuñado de Bonaparte,⁽⁵⁾ los movimientos de protesta no se hicieron esperar, por todas partes se organizaron ejércitos populares para desconocer al invasor. Todos estos -- acontecimientos repercutieron en la Nueva Granada, en Chile en Río de la Plata y natu--

(4) Nueva Geographica, España, Ed. Plaza de Jancs, 1980. T. 5 p 2380

(5) JIMENEZ CODINACH, Guadalupe. "La insurgencia: Guerra y Transacción " en México y su Historia" T. 5 p 612 y 613.

ralmente en la Nueva España. La propuesta general de los criollos, en cada colonia, era formar Cabildos, o juntas de defensa, mantener el derecho de Fernando VII, decretar una serie de medidas políticas y sociales y eliminar a las autoridades españolas para defender la integridad de la metrópoli todas estas conspiraciones fueron descubiertas y reprimidas, en la nueva España don Gabriel Yermo encabezó el golpe contra los conjurados". (6).

En la carta número 42 aparecen ubicados los países que de una u otra forma apoyaron a la liberación del Continente Sudamericano.

FUENTES: DUSSIEX "Carte pour servir a l'histoire D'L' amerique et des colonies"
GARCIA DIAZ, op.Cit., p 738 y 831
Atlas Geográfico Histórico, op. Cit. p 44, 45 y 46
Atlas Histórico, op. Cit. p 28
Diccionario...op.Cit. p 162
Nueva Historia... op. Cit.
Enciclopedia Temática, Barcelona, Ed. Planeta, 1976, T.6 p 90,97 y 86
"America de nord in tempul Razbacului penutra independenta"
"Revolutia Burheza din Fronta.

(6) Ibid p 618

INFLUENCIAS



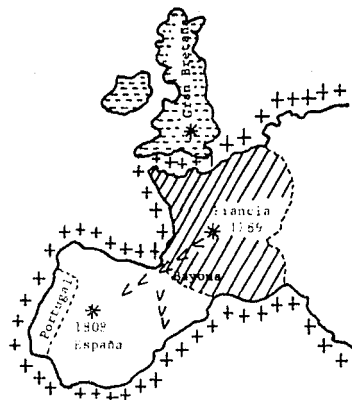
- 1.- Capitanía Gral de Cuba.
- 2.- Capitanía Gral de Guatemala
- 3.- Capitanía Gral de Venezuela
- 4.- Capitanía Gral de Chile

--- Límites fronterizos

••••• Territorio de las 13 colonias

* Países que influyeron en los movimientos de liberación.

EXTERNAS



+++ Bloqueo Continental

▨ Revolución Industrial

▧ La ideología de la Ilustración

⊃ Invasión Napoleónica

MOVIMIENTOS DE LIBERACION EN HISPANOAMERICA

Todas las colonias de Iberoamérica se pueden enclavar dentro de una misma problemática general, con un marcado atraso en todas sus ramas económica debido a las medidas -- restrictivas de la metrópoli; la marginación social de la población hispana y el descontento político de los criollos por los privilegios y cargos que detenían los peninsulares. Si a todo esto se le agregan las alteraciones climatológicas como las heladas prematuras que ocasionaron la muerte del ganado, o las sequías que coadyuvaron a tener malas cosechas, originando el alza de precios a los productos de primera necesidad, el hambre, la miseria, el desempleo, con los constantes brotes de descontento social. "El surgimiento de una clase criolla, dueña de los principales centros productivos más importantes de aquel entonces, ocupadas de la ideología liberal, aunque temerosa de una revolución popular "(17) pero que llegado el momento tuvo que encabezar las luchas de liberación.

Los centros geográficos de independencia tuvieron como escenario los virreinos de la Nueva España, la Nueva Granada, el Río de la Plata, las capitanías de Chile y Uru--

(7) Lemoine, Ernesto, "Nueva España a principios del Siglo XIX" en Historia de México Op.Cit., p 1604

guay. Todos ellos aparecen localizados en el plano geográfico de la Independencia.

En México el movimiento de independencia fue iniciado por Don Miguel Hidalgo y -- Costilla; a su muerte le continuó el cura José María Morelos y Pavón. Después de su -- aprehensión y fusilamiento "la guerra civil se había resuelto a favor de los realis--- tas", (8) mientras que los jefes insurgentes se encerraban en su propio espacio territo-- rial. La expedición encabezada por Francisco Javier Mina en 1817 vino a reanimar la lu-- cha insurgente. La consumación se logró cuatro años más tarde al ser firmado el Trata-- do de Córdoba por Agustín de Iturbide y el virrey, Don Juan O'Donojú.

La emancipación de la región sur fue dirigida por distinguidos caudillos. Artigas encabezó la contienda en la Banda Oriental al vencer en la batalla de Piedras a la res--istencia española; en 1811 se declaró la Independencia de Paraguay. Bernardo de --- O'Higgins realizó el Congreso de Tucumán declarando a las Provincias Unidas del Río de la Plata en 1816. José de San Martín organizó sus ejércitos en Mendoza, Argentina, ahí se le une O'Higgins; ambos militares atraviesan los Andes con el fin de llegar a Chile, (8) JIMENEZ CODINACH, Guadalupe, Op. Cit.pp. 666 y 670

no sin antes presentar las batallas de Chacabucó y la de Maipú, entraron triunfantes a Chile y el cinco de abril se declaró la consumación de la Independencia. (9)

El virreinato de la Nueva Granada (hoy Colombia) y de la capitania de Caracas inició su actividad revolucionaria en 1810 con la figura de Francisco de Miranda y de Simón Bolívar; el primero fue hecho prisionero y enviado a España, donde murió; Bolívar logró huir a Haití, donde obtuvo ayuda de Inglaterra y los Estados Unidos con el fin de reorganizar su ejército y con ello la liberación del virreinato de la nueva Granada; antes hizo la propuesta de organizar un Congreso Venezolano en el que expuso sus ideas sobre la formación de una Nación Colombina, uniendo a esos dos países en uno solo. (10)

Bolívar penetró por Colombia, se enfrentó a los realistas en Boyana; en 1819 entró triunfante en San Fe de Bogotá, de ahí pasó a Carabobo, Venezuela en 1821; junto con José Antonio Sucre atacaron Pichincha. Con estas tres campañas Bolívar logró la separación del virreinato de la Nueva Granada de la Metrópoli española, designada por Bolívar República-

(9) CFR Nueva Historia. Op. Cit. p 115 Nueva geografía
Atlas Geográfico. Op. Cit.

(10) Ibid

de la Gran Colombia.

El único reducto a vencer, en el cono sur, era Perú; la estrategia militar fue atacar por tierra y por mar. Con tal objeto, José de San Martín adquirió una pequeña flota en los Estados Unidos e Inglaterra y nombró como capitán de la misma al almirante Lord - Thomas Alexander Cochrane, quien no pudo tomar el puerto del Callao, por la resistencia que presentó el ejército realista. Obligados por tal situación se trasladaron a Valdivia, plaza que tomaron por sorpresa. Mientras tanto, los jefes militares, San Martín y Bolívar, se concentraron en Guayaquil en 1822; al no llegar a ningún acuerdo, el mando de todas las milicias fue asumido por Simón Bolívar, el cual obtuvo la ayuda y colaboración de José Antonio Sucre. Dicho jefe, entró triunfante en Junín y Ayacucho. "En 1825 se integra la República de Bolivia, en honor del destacado insurgente, Simón Bolívar."⁽¹¹⁾

Haití había logrado su independencia en 1804; Brasil conservó íntegro su territorio al consumarse la separación política de la metrópoli portuguesa en 1822. La República Dominicana se formó hasta 1865, mientras Puerto Rico y Cuba continuaron bajo el dominio español muy entrado el siglo XIX.

(11) Ibid.

En la carta ya citada se han localizado los focos más importantes y las fechas de las independencias logradas.

FUENTES: GARCIA DIAZ, Op.Cit. T. 6 p 831
JIMENEZ CODINACH, Op. Cit T.5 p 650,671 y 677.
LEMOINE, Ernesto, "Hidalgo y los inicios del movimiento insurgente" en Historia ... Op.Cit. T. 10 p 1623, 1648, 1669 y 1700.
CARDONA, Nicolás, "Mapa de América", 1632
ARMIJO, José Gabriel, "Michoacán", 1619.
Atlas Geográfico...Op.Cit. mapas 44 y 51
Atlas de Historia. Op.Cit. p 24
Nueva Geographica.. Op.Cit.
Nueva Historia... Op. Cit.
Enciclopedia Temática....Op. Cit. T. 6 p 129 y 140
"Fuerte de Barrabás", 1818.

MOVIMIENTOS DE LIBERACION EN HISPANOAMERICA



* Zona que logró su independencia al anexarse a México en 1821.

⊗ Regiones que quedaron bajo el dominio Español.

+++ Uruguay se tornó en 1828

★ Batallas

Tierra del Fuego

CAPITULO VI

MEXICO INDEPENDIENTE (1821 -1876)

LA ORGANIZACION TERRITORIAL

EL PRIMER IMPERIO Y LA EXTENSION TERRITORIAL

En 1820 la oligarquía criolla, los grandes terratenientes, los comerciantes y la -- élite militar, dirigidos por el alto clero, fraguaron el Plan de Iguala, el cual conserva ría inalterable la estructura socio-económica de la colonia. " Este plan fue ratificado - con la firma del Tratado de Córdoba, en el que se especificaba la formación de una Junta- de Notables, que se llamaría Junta Provisional Gubernativa, que fungió como poder legisla-- tivo, dicha Junta, dió a conocer las bases de la convocatoria para el Congreso Constitu-- yente Mexicano el 17 de noviembre de 1822"⁽¹⁾. En relación con la disposición geográfica- de la recién formada nación, dicha convocatoria aceptaba de antemano la distribución te-- rritorial existente en los últimos años de la Colonia, es decir el sistema de Intenden-- cias.

El 18 de mayo de 1822 Iturbide se había proclamado emperador mediante un golpe de Estado. La política que siguió en cuanto a la integración del territorio fue la de conservar la- misma extensión del periodo colonial y, de ser posible, acrecentarla.

(1) Sierra Catalina, El nacimiento de México, Op. Cit. p 44

Los límites del Imperio Mexicano comprendieron desde la Alta California hasta Panamá. La frontera norte quedaba marcada, según lo pactado entre España y los Estados Unidos en 1819 (Tratado Adams Onís) desde el río Sabina, en el Golfo de México, hasta el paralelo 42° en el Océano Pacífico. Abajo de esta línea quedaban las provincias de Texas, Nuevo México, Californias, Coahuila, Nuevo Reino de León, Santander (Tamaulipas), San Luis Potosí, Sonora, La Nueva Vizcaya (Zacatecas), Valladolid (Michoacán), Guadalajara, Querétaro, Veracruz, Puebla, Tlaxcala, México y Oaxaca.

Yucatan solicitó su anexión a México desde el 15 de septiembre de 1815 y su petición fue aceptada y con la consumación de la Independencia. En el caso de la Capitanía General de Guatemala, ésta había logrado su independencia sin que mediara una lucha armada, aprovechando la que se dió en el territorio de la Nueva España, para lo cual el antiguo "Capitán Gabino Gainza, formó y presidió una asamblea el 15 de septiembre de 1821"⁽²⁾ en la que lanzó una proclama para que todas las Provincias Centroamericanas eligieran sus representantes para decidir y formular el nuevo sistema de gobierno que las regiría, sin embargo-

(2) Marure, Alejandro, Bosquejo histórico de la revolución de Centroamérica, desde 1811 hasta 1834, Librería de la Vda. Bouret, 1913. T. I Doc.1 p 169.

el propio Capitán ofreció a Iturbide la anexión de todas las mencionadas provincias para que pasaran a formar parte del Imperio Mexicano. La extensión de la Capitanía General de Guatemala incluía Chiapas, el Soconusco, Nicaragua, Honduras, El Salvador, Costa Rica, -- Panamá y Colombia. Su unión se confirmó el 5 de enero de 1822. " El único territorio que no estuvo de acuerdo con esta unión fue El Salvador, al que se le sometió por la fuerza - de las armas"⁽³⁾, por el general Vicente Filisola. Su pertenencia al imperio fue de un - corto tiempo, ya que en el mes de octubre de 1823 se declararon libres e independientes - de la Antigua Nueva España y de México y de cualquier otra potencia extranjera"⁽⁴⁾, pasan do a formar "La República Federal de las Provincias Unidas de Centro América", nación que sobrevivió hasta 1839.

Estos acontecimientos repercutieron en las provincias de Chiapas y del Soconusco. - La primera de ellas formó una "Junta Suprema Provisional" , en la que se discutió si "con venía a los intereses de los chiapanecos su independencia absoluta o su agregación a Méxi

(3) JUARROS, Domingo, Compendio de las relaciones interestatales de Centroamérica, Madrid, Cia. Iberoamericana de Publicaciones, S.F. 2a. ed. p 33

(4) MARURE, Op.cit. dec. No. 4 p 180

co o a Guatemala" (5), en la citada Junta se votaron las tres alternativas, y fue la primera la que obtuvo mayoría. "Chiapas había dejado legalmente de formar parte del territorio de México" (6). Posteriormente se realizaría su anexión, lo mismo que el Soconusco, que siguió en disputa entre Guatemala y México.

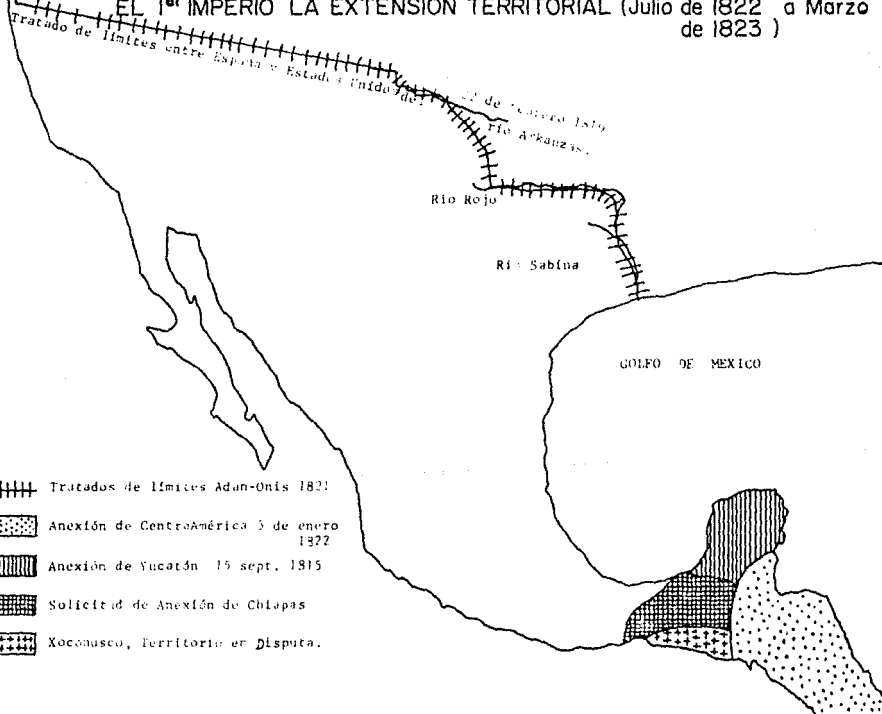
En el mapa número 44 aparece la extensión geográfica del primer Imperio, los límites fronterizos con el norte, así como las anexiones del sur.

FUENTES: BAPTISTE, Jean. "Carta de Mexique et des pays limitripheo situes au nord et a L'est", 1811.
BONNE, Op. Cit.
ECHANDEA, José María, "Plano en croquis de la provincia de Chiapas o Ciudad -- Real", 1825.
DE LA FORA, Op. Cit.
HUBERT BRUE, Andrien, "Carta general des Etats Unis Mexicains et des Provinces Unies de L'Amérique Centrale", 1852
"Mexico nobst den inneren Provenzen", 1828
"Le parte Orientales Dell'Antico e Nuevo Messico con la Floridae e la Basa Luigiana Dellinieata sulle ultime osservazioni", 1798
"Spanish North America", 1814 -1828.
"Poirson en Atlas Geographique et physique du Royaume de la Nouvelle Espagne".

(5) O'GORMAN, Edmundo Historia...Op.Cit. p 42

(6) CHAVEZ OROZCO, Luis, "Las relaciones entre México y Guatemala. La disputa por Chiapas" en Historia de México...Op. Cit. p 522.

EL 1^{er} IMPERIO LA EXTENSION TERRITORIAL (Julio de 1822 a Marzo de 1823)



EL FEDERALISMO Y LA DISTRIBUCION TERRITORIAL

"Un militar criollo, antiguo jefe realista, había publicado a fines de 1822 un plan, desconociendo a Iturbide y declarando la República"⁽⁷⁾. El apoyo no se hizo esperar e --- Iturbide renunció. El Nuevo Congreso Constituyente se instaló el 7 de noviembre de 1823.- En los debates celebrados en dicho Congreso, uno de los objetivos fue el de buscar el sig tema político más idóneo para la República; el diputado Miguel Ramos Arizpe presentó un - proyecto defendiendo el régimen federal, retomando las reclamaciones hechas por el grupo- de liberales en provincia; mientras que el padre Fray Servando Teresa de Mier propugnó en favor del centralismo, desde luego que "las discusiones también fueron acaloradas para de- terminar la distribución geográfica, según el sistema político que se adoptara"⁽⁸⁾

Finalmente el 4 de octubre de 1824 se dió a conocer la primera Constitución Federal - que estuvo vigente hasta 1835, en que fue sustituido por la Centralista. La primera cir- cunscripción que parece asentada en el acta Constituyente, sufrió modificaciones a lo larg

(7) CUE CANOVAS, Op.Cit., p 262

(8) REYES HEROLLES, Jesús, El Liberalismo Mexicano, México, U.N.A.M. 1958. p 10

go de las sesiones, en que se debatieron diferentes aspectos.

La Constitución citada, en su artículo primero dice a la letra; "La Nación Mexicana - se compone de las provincias comprendidas en el territorio del Virreinato llamadas antes de Nueva España, en lo que se decía Capitanía General de Yucatán y en el de las Comandancias Generales de las Provincias Internas de Oriente y Occidente...en el sexto dice: -- Sus partes integrantes son Estados Independientes, libres y soberanos, en lo que exclusivamente toque a su administración y gobierno interno."⁽⁹⁾

Las polémicas en el Congreso para decidir la creación del Distrito Federal fueron muy encontradas, pero por votación se decidió su instauración, ya que ese lugar sería la residencia de los Supremos Poderes de la Federación. Después de muchas controversias se --- aceptó que la ciudad de México fuera la sede, trazándose un círculo "cuyo centro sería la plaza mayor de esta ciudad y su radio de dos leguas"⁽¹⁰⁾. Para tal efecto se nombró a una comisión formada por "el Estado de México y del Gobierno Federal, para que ambos hicieran

(9) TENA RAMIREZ, Felipe, Leyes Fundamentales de México 1808-1957, México, Ed. Porrúa, 1957 p 154-161

(10) O'GORMAN Op. Cit. p 70

los deslindes"(11)

La querrela hecha por los representantes de Tlaxcala causó gran alboroto entre los Congresistas, pues aquellos solicitaban que la región fuera transformada en Estados por sus características históricas concretas, ya que desde las épocas prehispánicas había sido un reino independiente, "los diputados notificaron a los representantes que a partir del mes de noviembre de 1824, Tlaxcala quedaría como territorio"(12)

El Congreso ratificó con los Estados Unidos de América los límites, que habían sido -- pactados con España en 1819. El Ejecutivo los aceptó el 28 de abril de 1828 y Washington los ratificó posteriormente en el mes de abril de 1832.

El gobierno Federal decretó en el mes de octubre de 1830 la formación del Estado de Sonora y el Estado de Sinaloa, y llegó al acuerdo de que las nuevas legislaturas levantarían las mojoneras entre ambos Estados, quedando el río del fuerte en forma provisional.

(11) LIRA, Andrés, La creación del Distrito Federal, México, Departamento del Distrito Federal, 1974, p 65

(12) ANAYA MONROY, Fernando, La Toponimia Indígena en la Historia y Cultura de Tlaxcala, México, U.N.A.M. Instituto de Investigaciones Históricas, 1965 P 50

Las provincias del norte se subdividieron; de las antiguas Intendencias de Durango o Gobierno de la Nueva Vizcaya surgieron los Estados de Durango y Chihuahua; del Gobierno -- del Nuevo Santander se creó Tamaulipas. El Gobierno de Texas quedó unido al de Coahuila, con este hecho se provocaría su desunión de la República federal, en una década más.

Colima era una porción de tierra que estaba ubicada entre las Intendencias de Guadalajara y Valladolid, ocasionando que ambos lugares se disputaran la posesión de dicha zona, pero los congresistas, para evitar efrentamientos entre estos dos Estados, decidie--ron declarar a Colima como un nuevo territorio. Con la "ley del 23 de mayo de 1835, se -modificó la división territorial que estableció la Constitución de 1824... al declarar a la ciudad de Agascalientes y los pueblos de su jurisdicción quedaron separados de Zacatecas y gobernados bajo la inspección del Gobierno General, y en clases de Territorio"⁽¹³⁾

El problema de Chiapas fue nuevamente replanteado, pese a que ya había solicitado su unión a México. El Congreso llevó a cabo un plebiscito en el mes de septiembre, para que los habitantes chiapanecos expresaran con su voto la determinación de unirse a México.El resultado fue afirmativo, "y su ratificación se hizo al mes siguiente, sin embargo la re

(13) O'GORMAN, op. Cit., pp. 58 y 71

gión del Soconusco se declaró neutral, sirviendo como pretexto para que Guatemala reclamara la región como parte de su geografía"⁽¹⁴⁾

La primera acta constitutiva había dividido a la República en 20 Estados y tres territorios, pero como ya se ha mencionado, aquella sufrió alteraciones, quedando constituida por ley el 3 de octubre de 1935, en 20 Estados libres e independientes, 6 territorios -- que dependían del gobierno del centro y un Distrito Federal; todos ellos aparecen localizados en el mapa número 45.

FUENTES: O'GORMAN, Op. Cit.

VAZQUEZ ZORAIDA, Josefina, "La República Federal" en Historia...Op. Cit.
p 1724 y 1725.

BAPTISTE POIRSON, Jean "carte du Mexique et des pays limitrophes situes an nord et. a L' est", 1811.

BONNE, Rigoberto "Le Nouveau Mexique avec la pertie septentrionale de L'ancien-ou de la Nouvelle Espagne", S. XVIII.

FIELDING, Lucas, "México, 1816 - 1823.

FISHER, J. "Mapa de Texas", 1832

EINLEY, Antonio, "México", 1824.

HUBERT BRUE, Andrien, "Carta General des Estats Unis Mexicains et der Provinces Unies de L'Amérique Centrale", 1825.

(14) DEL CID FERNANDEZ, Enrique, Grandeza y Riqueza de la Vida Diplomática, Guatemala, - Ed. del Ejército, 1966 p 350

IBARRA, Encarnación, "Departamento de Soconusco", 1877 -1882.
LIRA, Pedro, "Carta de la línea divisoria dentre México y Guatemala según el trazo ejecutado conforme a los tratados de 27 de septiembre de 1852 y-10 de abril de 1895, 1899"
WYLD, James, "Mexico and Central America". 1853.
GALLAHER, WHITE y WHITE, "Mapa de los Estados Unidos de México, según lo-organizado y definido por las varias actas del Congreso de dicha Repúbli-ca y construido por las mejores autoridades", 1828.
HUEBERT Sruc, Andrien, "Carta General des Etats Unis."
TANNER, H.S "Map of North America".
"Mexico Nebst den inneren Provinzen", 1828.
"Mapa de los Estados Unidos mejicanos arreglado a la distribución que en-diversos decretos ha hecho el Congreso de dicha República". 1837.

EL FEDERALISMO Y LA DISTRIBUCION TERRITORIAL.

A. TERRITORIO DE ALTA CALIFORNIA

B. TERRITORIO DE NUEVO MEXICO

C. TERRITORIO DE BAJA CALIFORNIA

D. TERRITORIO DE AGUASCALIENTES

E. TERRITORIO DE COLIMA

F. TERRITORIO DE TLAXCALA

TERRITORIO DEBATIDO (SOCOBUSCO)

D.F. DISTRITO FEDERAL.

ESTADOS

1. SONORA
2. SINALOA
3. CHIHUAHUA
4. COAHUILA Y TEXAS
5. DURANGO
6. NUEVO LEON
7. TAMAULIPAS
8. JALISCO
9. ZACATECAS
10. SAN LUIS POTOSI
11. MICHOACAN
12. GUANAJUATO
13. QUERETARO
14. VERACRUZ
15. MEXICO
16. PUEBLA
17. OAXACA
18. TABASCO
19. YUCATAN
20. CHIAPAS



LA PRIMERA CONSTITUCION CENTRALISTA Y LA DESMEMBRACION DEL TERRITORIO NACIONAL (1836-1854)

El 30 de diciembre de 1836 los centralistas decretaron las Siete Leyes Constitucionales, que tiene un "origen espúreo e ilegítimo"⁽¹⁵⁾ con lo que se afianzó el dominio de las fuerzas reaccionarias sobre el pueblo de México.

La Sexta Ley hace referencia a la forma como se estructura el territorio que adoptará dicho régimen, ya que en su artículo primero y segundo aclara que los anteriores Estados se llamarán Departamentos y que éstos tendrán que dividirse en Distritos, que a su vez se subdividirán en partidos. Se aceptaba por principio la misma distribución geográfica del federalismo, ya que fue hasta el 30 de junio de 1838 en que el "Congreso expidió la Ley Octava de las Bases Orgánicas, en que se declaraba que la República estaría integrada por Departamentos; desde luego que hubo cambios que a continuación se enuncian."⁽¹⁶⁾

(15) CUE CANOVAS, Agustín, op. Cit., p. 327

(16) TENA RAMIREZ, Felipe op. Cit. p 170

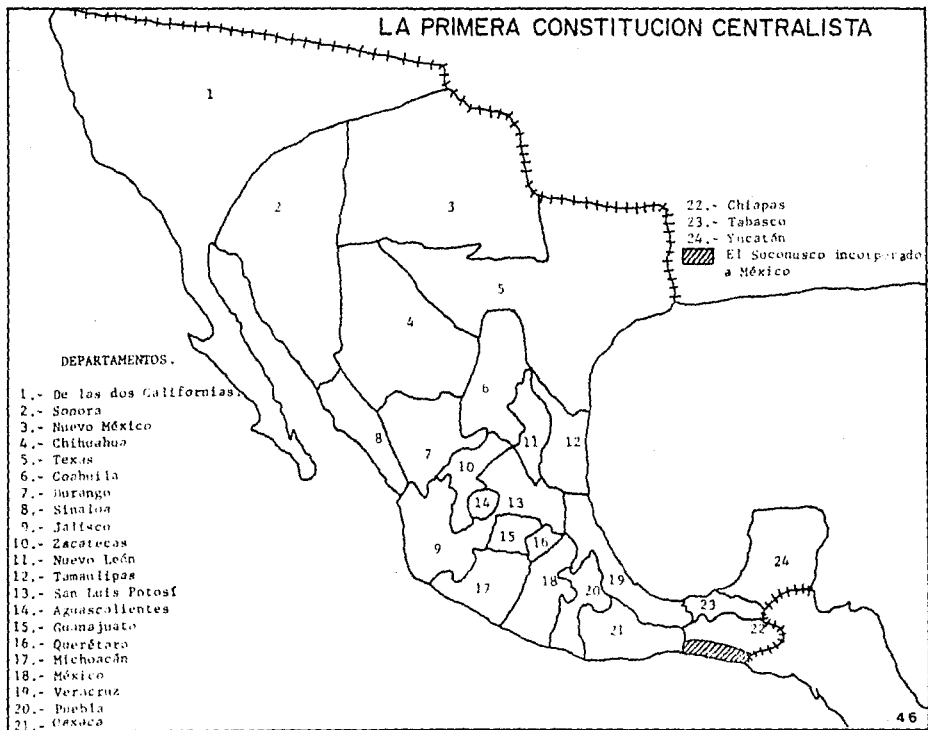
A Coahuila y a Texas se les "divide en dos Departamentos, cada uno con los respectivos territorios que hoy tienen. El territorio de Colima se agrega al Departamento de Michoacán. El Territorio de Tlaxcala se agrega al Departamento de México. La Capital del Departamento de México es la Ciudad de ese nombre"⁽¹⁷⁾ y desaparece el Distrito Federal. Aguascalientes y Nuevo México se transformaron en Departamentos, mientras que las dos -- Californias se unen para quedar en un sólo Departamento.

Esta forma de arreglar geográficamente el espacio territorial estuvo vigente desde la declaración del Código Centralista, y fue ratificada el 13 de junio de 1843 por las Bases de la Organización Política de la República Mexicana hasta el 21 de agosto de --- 1846 en que concluyó este primer régimen central, que vuelve a ponerse en práctica en --- 1852. Los Departamentos que se formaron fueron 24, que se pueden ver en el mapa número 46 de la hoja siguiente.

La implantación del régimen centralista conllevó a una serie de problemas como fue el caso de Yucatán, que se declaró a favor del Federalismo, al sublevarse Santiago Imán

(17) O'GORMAN Edmundo Op.Cit. p 84

LA PRIMERA CONSTITUCION CENTRALISTA



en Tizimín en 1840, originando una lucha armada en la región y tratando de hacer causa-común con Texas. Sin embargo la reincorporación de la primera entidad se realizó por decreto del 15 de diciembre de 1843; no sucedió lo mismo con Texas⁽¹⁸⁾

El aumento de los colonos angloamericanos se había intensificado considerablemente en la zona "norte del país.... el gobierno mexicano intentó frenar la migración de los norteamericanos a Texas. Con tal fin, en 1829 decretaron la abolición de la esclavitud"⁽¹⁹⁾ que no fue aceptada por los terratenientes sureños y pretextando que Santa Anna había impuesto el sistema contralista, se levantaron a principios de 1836 para declarar su separación y fueron apoyados por el gobierno norteamericano, "que veía en los colonos texanos a su propia vanguardia en la agresión contra México"⁽²⁰⁾ El propio Santa Anna se dirigió a reprimir a los sublevados, pero fue vencido el 21 de abril, de ese mismo año, en la batalla de Río San Jacinto, teniendo que firmar "El Tratado de Velasco", en el que se reconocía la Independencia de Texas. Que además extendió sus fronte-

(18) Ibid p 86

(19) BELENKI, A. La intervención extranjera en México, 1861 - 1867, México, Ed. Cultura Popular, 1976. 9 14

(20) Ibid p 15

ras más allá de la demarcación original de dicho Departamento. Sus fronteras llegaron a los ríos Medina y Nueces, prolongándose entre los paralelos 38° y 26°, muy retirado del extremo suroccidental, tan es así que los mapas hechos en aquel entonces marcan los límites hasta el río Bravo.

Pese a los sucesos ocurridos, a Texas se le siguió considerando como una provincia en rebeldía, pero en marzo de 1845, al ser anexada por el Congreso Norteamericano a su territorio, el gobierno de México lo consideró como una agresión y declaración de guerra, previamente habían ocupado la California. "Buscando desencadenar la guerra contra México, a comienzos de 1846 el Presidente de los Estados Unidos Polk envió su ejército a territorio mexicano, habiendo ordenado al general Taylor que lo dirigía atacar las -- fuerzas armadas mexicanas en cuanto diese con ellas"⁽²¹⁾ En mayo de 1846 Estados Unidos declaró la guerra a principios de 1847 y sus ejércitos ocuparon casi la totalidad del -- territorio norte. El 14 y 15 de septiembre entraban en la ciudad de México, "imponiendo un tratado de paz, anexionista y monstruosamente injusto. De acuerdo con el tratado con cluido en febrero de 1848 en Guadalupe Hidalgo, los Estados Unidos se adueñaron de más-

(21) Ibid

de la mitad (cerca de 2.3 millones de kilómetros cuadrados del territorio mexicano: "Texas, Nuevo México, hasta el paso, la Alta California)"⁽²²⁾ porciones importantes de Baja California, Sonora y Tamaulipas. Dicho tratado fue ratificado el 20 de mayo de 1848 en la ciudad de Querétaro, lugar donde residían los supremos poderes.

Es necesario destacar que durante este lapso quedó finiquitado el problema del Soconusco, pues como ya se ha mencionado con anterioridad, era una zona que Guatemala requería como suya. En 1842 los pobladores emitieron su voto a favor de anexarse a México, - hecho confirmado por el Congreso Mexicano "el 11 de septiembre de 1842, declarando al Soconusco unido al Departamento de Chiapas y, consiguientemente, a la Nación Mexicana---na".⁽²³⁾

En 1846 se volvió a establecer el régimen federal, aceptando la Constitución de --- 1824. La organización territorial también fue aceptada, sin embargo en las sesiones del Congreso Constituyente de 1847 se discutió, entre otros asuntos, la creación de un nue-

(22) Ibid p 17

(23) O'GORMAN, Op. Cit. p 86

vo Estado: "se erige un nuevo Estado con el nombre de Guerrero, compuesto por los distritos de Acapulco, Chilapa, Taxco, Tlapa y la municipalidad de Coyuca, pertenecientes los tres primeros al Estado de México, el cuarto a Puebla y la quinta a Michoacán."⁽²⁴⁾ Su -- creación se confirmó el 27 de octubre de 1849.

En 1853 Santa Anna ocupó nuevamente la presidencia, reimplantando el centralismo. La cartografía mexicana sufrió nuevamente modificaciones, por un lado se aceptaba la última división geográfica, pero se formaron nuevos territorios; como el de Tehuantepec, el de la Isla del Carmen, que se le quitó a Yucatán; el de la Sierra Gorda y la creación del -- Distrito de Tuxpan y del Distrito de Morelos, éste último será el antecedente para la -- creación del actual Estado de Morelos. Estos cambios permanecieron hasta 1856, cuando -- los congresistas liberales los rechazaron. De todos estos cambios propuestos por el régi -- men centralista, el único que sí alteró la fisonomía territorial fue el decreto del 20 -- de julio de 1854, en que Santa Anna aprobó la venta de la Mesilla con la firma del "Tra -- tado Gadsden, concertado en diciembre de 1853, los Estados Unidos obtuvieron por la suma de 7 millones de dólares una extensa faja del territorio situado entre los ríos Colorado

(24) Ibid p 106

Bravo y Gila (en el Valle de la Mesilla)⁽²⁵⁾, afectando la dimensión territorial de los Estados de Chihuahua y Sonora.

En el mapa número 47 se marcaron los límites fronterizos, la separación temporal de Yucatán, los territorios que se perdieron al firmar el tratado de Guadalupe Hidalgo y - la incorporación del Soconusco.

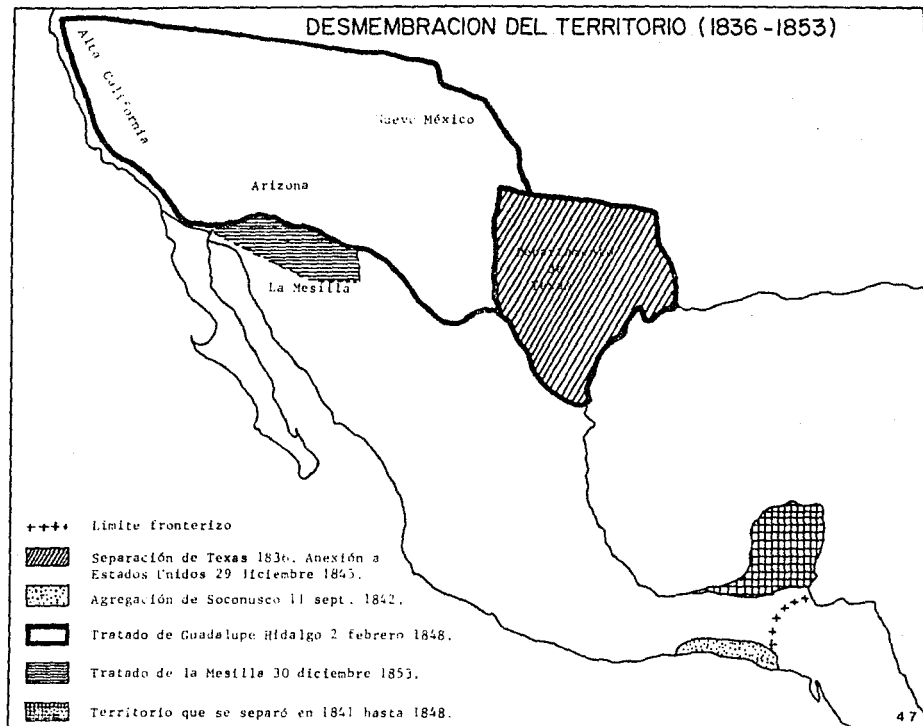
FUENTES: BELENKI, Op. Cit. p 18
FLORESCANO, Atlas....Op.Cit. p 103
GARCIA DIAZ, Tarcicio, "El dilema de la organización Nacional" en México y su - Historia...Op.Cit. T. 6 p 734, 736, 738, 763 y 829.
O'GORMAN, Op. Cit.
ZORAIDA VAZQUEZ, Josefina, "Fracaso de la República Central, la separación de - Texas, (1835 - 1836)" en Historia de México ...Op.Cit. T.10 p 1174
ZORAIDA, "La Guerra de Texas"....Op.Cit. p 1774
VELASCO, Jesús, "La Guerra contra los Estados Unidos" en Historia...Op.Cit. -- T. 3 p 1805.
ALBERT, J.J., "Map of Texas and the countries adjacent"
BLANCO, Jacobo, "Carta geográfica de la frontera de California", 1873
BONNE, Rigoberto, "Le Noveau Mexique avec la partie septentrionale del acienou de la Nouvelle Espagne", S XVIII.
BURR, David, "Texas", 1833
DE CARRIEDO, Bautista, "Mapa del Departamento Oaxaqueño", 1848
DE LA BARRERA, Nicolás Francisco, "Plano que manifiesta la costa sur, así por - lo perteneciente a la Provincia de Tehuantepec del Reyno de México que en el -

(25) BELENKI, Op. Cit. p 19

se incluye a las provs. de Soconusco, Suchitepequez y Escuintla"...1796.
 DE LA FORA, Nicolás "mapa de toda la frontera de los dominios del rey en la --
 América Septentrionale".
 DISTURNELL, John, "Mexican boundary B. extract from the teaty map of distur---
 nell of 1847", 1851.
 ECHANDIA, José María, "Plano en croquis de la Provincia de Chiapas o de Ciudad
 Real".
 FIDHER, J. "Mapa de Texas", 1832.
 GARCIA CONDE, Pedro, "Carta geográfica general de la República Mexicana", 1845
 GARCIA CUBAS, Antonio, "Aguascalientes", 1859.
 "Reseña geográfica del Distrito del Soconusco o Tapachula,
 Estado de Chiapas".
 "Mapa de los Estados Unidos de México según lo organizado
 y definido por varias actas del Congreso de dicha República y construido por -
 las mejores autoridades", 1847.
 HAUPTA, E. y RADELD, Carl Chistian Franz, "Nuestre Karte von Mexico nach des -
 besten quellen entw U. geseichn", 1845.
 IBARRA, Encarnación, "Departamento de Soconusco", 1877 - 1880
 IGBERRI, José Ignacio, "Plano en que se muestra las operaciones prácticas por -
 el ejército mexicano a las ordenes del Exmo. Sr. general Antonio López de Santa
 Anna", 1829.
 JANSSON, Jan, "America Septentrionale", 1638.
 MITCHELL, Augusto Samuel, "Mapa of Mexico"
 NARVAEZ, José María, "Mapa de los Departamentos de Jalisco, Zacatecas y Aguas-
 calientes", 1840.
 PONTELLI, de León, "plano general de los Estados de Tabasco y de Chiapas con -
 el Soconusco", 1857 - 1858.
 SALAZAR ILARREGUI, José, "Línea divisoria entre México y los Estados Unidos, -
 mapa general, sección IV", 1855.
 SANSON D'ABBEVILLE, Nicolás, "Le Nouveau Mexique et la Florida tirees de diver
 ses cortes et relations", 1656 TANNER.

TANNER SCHENCK, Henry, "Map of California New Mexico Texas & C", 1849.
"Map of Texas with parts of the adjoining compiled by Stephen
F. Austin", 1839.
Atlas Histórico... op. Cit. p 43
"Plano del Distrito de Tlaxcala en el Estado de México", 1836.
" A New napp of the empire of Mexico describing the continent to the istmes of
Panama together with all the Island in the north sel".
"plano en croquis de la providncia de Chiapas o de Ciudad Real con partes de -
los de Oaxaca, Tabasco y Campeche colindante con la primera con el objeto de -
manifestar la relación de linderos que tienen entre sí y con aquella", 1818.
"Mapas de las fronteras de la República Mexicana con los Estados Unidos del --
Norte en el que se expresan la situación que debe darse a las nuevas colonias-
militares" 1848.
"Mapa de los Estados Unidos Mexicanos arreglado a la distribución que diversos
decretos ha hecho dle territorio El Congreso General Mexicano", 1832.
"Geográfica Descripción del Departamento Oajaqueño", 1840
Carta descriptiva: "El Río, 1961

DESMEMBRACION DEL TERRITORIO (1836-1853)



LA CONSTITUCION DEL 57 Y LA DISTRIBUCION GEOGRAFICA

En 1854 se proclama el Plan de Ayutla, el cual aceptaba la organización territorial del último sistema centralista. En agosto de 1855 la guarnición de la ciudad de México - apoyó el Plan de Ayutla, concluyendo así el movimiento iniciado por Florencio Villarreal. El día 15 fueron designados interinamente para ocupar el cargo de la Presidencia Juan Álvarez e Ignacio Comonfort como Vicepresidente. Con apego al mencionado Plan, se publicó la convocatoria para que se conformara el Congreso Extraordinario, bajo la fórmula de República Democrática y Representativa. El 18 de febrero de 1856 el Sr. Lafragua, ministro de gobernación, dio a conocer el Estatuto Provisional, conocido también como Código Lafragua. En dicha reglamentación quedó implícita la bandera de Federalismo, además en su artículo primero se destacaba que "la Nación Mexicana es y será siempre una sola, indivisible e independiente; en el segundo se declaraba que el territorio continuaba fraccionando en los mismos términos que lo establecido en el Plan de Ayutla en Acapulco"⁽²⁶⁾

(26) ZARCO, Francisco, Historia del Congreso extraordinario Constituyente, México, El Colegio de México, 1957 p 209

Los congresistas tuvieron que enfrentarse a una problemática no sólo en cuanto a la distribución geopolítica, puesto que también tenían que entrelazar las actividades económicas sociales y políticas para fortalecer el régimen federal. El proyecto de Constitución se presentó en junio de 1856, en relación al territorio. La Comisión aceptaba que se continuara con lo establecido en Bases Orgánicas o sea la formación de 22 Estados, 6 territorios y el Distrito de México.⁽²⁷⁾ Después de largas discusiones se plantearon la desaparición de cinco de los 6 territorios, excepto Baja California, los otros fueron declarados Estados. A Querétaro se le propuso como sede de los Supremos Poderes, aunque también se pensó en Aguascalientes, el cual pasó a formar parte como Estado, de la nueva federación.

Cuernavaca y Cuautla solicitaron su adhesión a Guerrero. Tuxpan fué agregado a Veracruz, con esto a Puebla se le cerró el paso directo al mar. En el caso de Tabasco se reintegrarían todos sus vecinos que le habían segregado en 1854. Coahuila fué anexada a Nuevo León. En el caso del Istmo de Tehuantepec, esta era una zona codiciada por otras naciones, pues los Estados Unidos solicitaban el tránsito libre tanto de personas como de mercancías de ambas regiones, no sin antes dar la protección debida conforme lo esti-

(27) Ibid p 328 y 329

pulaban las leyes del derecho internacional. Bajo estas circunstancias se decidió que --- Tehuantepec se fraccionara para quedar integrado al territorio de Veracruz y de Oaxaca. - Próxima a salir a la luz pública (La Constitución) se conformé el Estado del Valle de México, que ocupó los límites del actual Distrito Federal.

La Constitución se dió a conocer el 5 de febrero de 1857. En sus artículos 43 y 46-- se fijaban los 24 Estados, 1 Territorio incluyendo el Distrito Federal o el Estado del Valle de México, todos ellos se localizaron en el mapa número 48.

Hay que destacar la opinión de Edmundo O'Gorman, el cual consideraba un error que - en el artículo 43 se declare como Estado al Valle de México, ya que en las discusiones -- parlamentarias no fue resuelto dicho caso, pero lo que se debió considerar era el Distrito Federal. ⁽²⁸⁾ Al igual que en los anteriores casos, los diputados continuaron con los debates para dar solución a las peticiones de diferentes partes y desde luego tomar decisio-- nes para la defensa contra la intervención francesa.

(28) O'GORMAN, Op. Cit. 132 -135

FUENTES: O'GORMAN, Op. Cit.

CORZO, Angel, "Carta general del Estado de Chiapas"

DIEBITECH, Antonio, "Oaxaca", 1848

EPSTEIN, Isidoro, "mapa del Estado de Aguascalientes, ordenada por el Gobernador don Jesús Terán", 1857.

FLEURY, H. de, "Nuevo mapa de los Estados de Sonora, Chihuahua, Sinaloa, Durango y Territorio de la Baja California", 1864.

GARCIA CUBAS Antonio, "Carta General de la República Mexicana", 1857.

"Mapa del Distrito Federal."

HUTAWA, Juliu, "Map of Mexico & California", 1863.

HUTCHINS, COLTON, Joseph, "México", 1855

ILARREGUI, SALAZAR, José y EMORY, Williams, H. "Línea divisoria entre México y los Estados Unidos", mapa general sección IV.

KOEPERT, "Mapa of Mexico" 1862.

ORBAGOZO, Juan y MUÑOZ, Franco, "El istmo de Tehuantepec", 1840.

RINCON, Manuel, "Plano detallado de una parte de la ciudad de Cuernavaca", 1866

TORO, Cayetano, "Plano geológico de la parte Austral del istmo de Tehuantepec" 1848

"Carta corográfica del territorio de Tlaxcala" 1849

"Croquis que representa los Estados Distritos y territorios de la Federación dividida en seis círculos mercantiles para el cobro del derecho de consumo que establece la ley del 9 de octubre de 1851", 1851 - 1872.

"Mapa de los Estados Unidos Mexicanos arreglado a la distribución que en diversos decretos ha hecho del territorio el Congreso General Mejicano", 1851.

"Rio Grande from San Juan River to the Gulf of Mexico showing boundary between the United States and México," 1898.

"Carta General de los Estados Unidos", 1883.

"Plano del territorio de Tuxpan, formado con arreglo al decreto de 4 de junio"

LA CONSTITUCION DEL '57 Y LA DISTRIBUCION GEOGRAFICA



EL SEGUNDO IMPERIO Y LA ORGANIZACION GEOGRAFICA (1864-1867)

En abril de 1862 se iniciaron las hostilidades en el Fortín, suceso que marcaba el inicio de la invasión francesa. Por las circunstancias históricas concretas, los liberales tuvieron que continuar atendiendo los asuntos administrativos y en especial la distribución de la República, que tuvo que sufrir algunos cambios, como aconteció con Campeche, que fué elevado al rango de Estado en 1862, ocasionando con ello que Yucatán modificara su espacio geográfico. También se tuvo que reorganizar el territorio para la defensa del mismo, decretando el 7 de junio la formación de tres distritos militares en el Estado de México, que posteriormente se transformarían en Estados, siendo éstos actualmente los Estados de Hidalgo y Morelos. (29)

Mientras que Maximiliano era aclamado emperador e abril de 1864 en Miramar, Juárez abandonaba San Luis Potosí y se trasladaba a Saltillo, solicitando desde ahí al gobernador de Coahuila Nuevo León, Santiago Vidaurri, ayuda de las rentas federales, las cuales le fueron negadas. Más tarde se comprobó que el gobernador estaba apoyando a los --

(29) O'Gorman, Op. Cit. p 139 y 140.

monarquistas, entonces Juárez ordenó la separación de Coahuila de Nuevo León, en decreto del 26 de febrero de 1864; al gobernador se le declaró traidor y se le expulsó del país.

Para 1865, Maximiliano había logrado un mayor poder político e iniciado con más empeño la administración del Imperio y en especial lo concerniente a las demarcaciones de cada una de las regiones políticas. Nombró a Manuel Orozco y Berra para que coordinara los trabajos de la distribución especial del Imperio Mexicano. Después de presentar su proyecto y tomando en cuenta varios factores como el clima, las etnias, las lenguas, el terreno, las comunicaciones y el número de habitantes que debería de tener cada lugar, se avocó en parte oficial a desarrollar la distribución del imperio. También se ordenó que se crearan "ocho divisiones militares llamadas comisarias, para poder controlar y penetrar más rápidamente en el territorio mexicano."⁽³⁰⁾

En el Estatuto Provisional del Imperio, en su título XII se refería al Territorio Nacional, y el artículo 51 marcaba los límites del país y el 52 lo dividía en 50 Departamentos.

(30) O'GORMAN, OP.CIT. p 164

tamentos, cada Departamento en Distritos, estos en Municipalidades con sus respectivas -
circunscripciones. (31)

En la parte oficial aparecida en el Diario del Imperio, número 59 del 13 de marzo de-
1865, se hacía pública la forma que adoptaba el Imperio, la cual se puede constatar en -
el mapa que aparece al final de este apartado.

(31) Ibid p 165

LA NOMENCLATURA DE LOS 50 DEPARTAMENTOS PUE LA SIGUIENTE

| | | | | |
|----------------------|-----------------|---------------------|----------------------|-----------------|
| 1.- California | 2.- Arizona | 3.- Sonora | 4.- Chihuahua | 5.-Alamos |
| 6.- Batopilas | 7.- Huejuquilla | 8.- Mapimí | 9.- Sinaloa | 10.-Nazas |
| 11.- Coahuila | 12.- Nuevo León | 13.- Matamoros | 14.- Mazatlán | 15.-Durango |
| 16.- Fresnillo | 17.- Matehuala | 18.- Tamaulipas | 19.- Nayarit | 20.-Zacatecas |
| 21.- San Luis Potosí | 22.- Jalisco | 23.- Aguascalientes | 24.-Guanajuato | 25.-Querétaro |
| 26.- Tuxpan | 27.- Axtlán | 28.- Colima | 29.- Coalcoman | 30.-Tancitaro |
| 31.- Michoacán | 32.- Toluca | 33.- Tula | 34.- Valle de México | 35.-Tulancingo |
| 36.- Tlaxcala | 37.- Acapulco | 38.- Iturbe | 39.- Puebla | 40.-Guerrero |
| 41.- Teposcolula | 42.- Veracruz | 43.- Oaxaca | 44.- Ejutla | 45.-Tehuantepec |
| 46.- Chiapas. | 47.- Tabasco. | 48.- Laguna. | 49.- Campeche | 50.-Yucatán. |

Todos aparecen localizados en la carta geográfica número 49.

PUENTES: O'GORMAN, Op.Cit.

OROZCO Y BERRA, Manuel, "Carta Etnográfica de México", 1864.

NICOLAS, S. Vicente y HILL, Juan C.C. Ingeniero, "Plano de Tulancingo", 1869

KIEPERS. H. "Map. of Mexico 1862 Carta General del Imperio Mexicano, formada y -
corregida con los últimos datos y el auxilio de las autoridades más competentes"
1864.

FLEURY, "Nuevo mapa de los Estados de Sonora, Chihuahua, Sinaloa, Durango y te-
rritorio de la Baja California", 1864.

EL SEGUNDO IMPERIO Y LA ORGANIZACION GEOGRAFICA (1864-1867)



CONCLUSIONES

Lo expuesto en todos y cada uno de los capítulos que forman este atlas histórico, se integró con objeto de servir como material de apoyo para el estudio del programa de Historia de México I, en el Colegio de Ciencias y Humanidades, con el propósito de que el alumno, al concluir el curso, esté capacitado para comprender y analizar los diferentes sucesos históricos que ha tenido el pueblo de México, desde la llegada de los primeros pobladores al Continente, hasta la organización geográfica territorial durante el periodo independiente. Al mismo tiempo, sienta las bases para lograr una comprensión objetiva de los hechos históricos que se ubican dentro de un tiempo y un espacio-determinados, porque éste influye en el devenir histórico.

Además, los alumnos harán que su conocimiento teórico sea complementado con el re curso didáctico de los mapas, facilitando con ello su proceso de enseñanza-aprendizaje, ya que les permite comprender la problemática política, económica y religiosa, que se da a través del tiempo y que es parte del presente.

Los contenidos temáticos del programa de Historia de México I que aparece en el --

anexo, se inician con los Aztecas. Es importante que el profesor haga una breve introducción sobre la situación existente antes de la llegada de los aztecas al Valle de México, para que el educando comprenda la evolución del pueblo mexicana y su predominio sobre una gran extensión mesoamericana.

Las primeras cartas geográficas sirven precisamente como auxiliar para realizar el estudio de la historia de México. Los planos 1 y 2 explican geográficamente la llegada, dispersión y sitios de restos del hombre primitivo. Con el 3, se resalta la evolución de las distintas tribus que poblaron el continente y el grado de desarrollo de cada uno; - en este mapa también se ubican las dos zonas culturales de América, la mesoamericana y la inca. Este diseño cartográfico sirve para resaltar lo disímil entre la conquista y colonización de América, pues "independientemente de las diferencias que se advierten - entre la colonización española e inglesa, desde el punto de vista geográfico, deben considerarse aquellas que se refieren a los colonos mismos y a los habitantes de los países en los cuales se establecieron"⁽¹⁾

Al recurrir al empleo de los mapas del 4 al 7, se le presenta al estudiante una pa-

(1) LOPEZ ROSADO, Curso de... Op.Cit p 85

norámica que le permite comprender la forma en que se llevó a cabo la penetración de los primeros pobladores; los límites territoriales entre los habitantes de la zona mesoamericana, por que la parte del territorio se le llamó Aridoamérica. De igual forma conocerán la relación que tuvieron entre sí. El mapa 8 señala las condiciones que imperaban en el altiplano de México, los señoríos existentes a la llegada de los mexicas y las vicisitudes por las que tuvieron que pasar, antes de fundar su ciudad.

Los siguientes seis planos se pueden utilizar para que el alumno visualice y logre reafirmar su conocimiento sobre la ruta seguida por los mexicas, desde su entrada al valle, hasta la fundación de su ciudad, México - Tenochtitlán; también podrá analizar la evolución política al conocer la extensión territorial que lograron dominar no tanto política, sino más bien económicamente, ya que las regiones sometidas, solo tenían la obligación de entregar su tributo, de acuerdo con lo que se produjera. En esta misma serie de mapas, el 13 y 14 resaltan la importancia que tuvo el comercio entre los pueblos mesoamericanos, aunque las directrices del tráfico comercial fueron impuestas por los mexicas.

Las cartas que integran el capítulo segundo sirven para explicar la idea que se --

tiene sobre la etapa medieval. De una economía cerrada y de atraso científico, que si -- bien se desenvuelve durante la Alta Edad Media, a partir del siglo XII, se reabre el comercio entre Europa y Asia, y surgen ciudades comerciales en el llamado viejo continente; al mismo tiempo se comienza a tener una nueva concepción del mundo; se difunden nuevos conocimientos, algunos de ellos traídos del oriente. En el caso específico, se conocen nuevas técnicas e instrumentos marinos que facilitarán la navegación, sobre todo --- cuando los turcos otomanos obstruyan el paso hacia el oriente. Los mapas 18, 20, 23 y 24 muestran los viajes de exploración; si se utilizan adecuadamente, pueden aclarar en forma concreta los descubrimientos geográficos, qué países los financiaron y las consecuencias económicas, políticas sociales y geográficas que se dieron, sobre todo en lo referente a este aspecto en el que se transforma la concepción que se tenía, no sólo de la tierra, sino del universo. Además surgieron otras actividades científicas, en este caso la cartografía. Con el mapa 20 los estudiantes sabrán porque se le dió el nombre de continente americano. El 21 presenta la forma en que se repartió el mundo durante el siglo XVI y XVII; con ello analizarán los principales países colonialistas.

Para señalar la historia de las divisiones territoriales que tuvo México en la época colonial conocer sus cambios y transformaciones, no sólo en ese período sino también

durante la etapa independiente, los mapas del capítulo tres y del seis, sirven para que el proceso del conocimiento se agilice, al identificar las demarcaciones políticas, religiosas y administrativas y se puedan hacer comparaciones entre los distintos espacios territoriales, así como captar los cambios y alteraciones del territorio colonial como del México Independiente.

Al visualizar las divisiones geo-políticas, se puede saber cuáles fueron las etapas de la expansión española, hasta delimitar lo que sería el territorio novohispano, -- tanto por el sur como por el norte. También se le demostrará al alumno el poco interés que tuvo la metrópoli española por sus regiones extremas, en especial la del Norte, des cuidado que despertó la codicia de los Estados Unidos por apoderarse de esa amplia zona. -- Al presentar el mapa de la primera constitución centralista y el de la desmembración -- del territorio se pueden explicar las consecuencias que trajo la intervención norteamericana en 1836, 1848 y 1854, no sólo en el aspecto geográfico, sino también en el econó mico y social .

Se debe aclarar a los educandos, que tanto las divisiones territoriales de la Colo nia como del México independiente se efectuaron con base en los intereses del estado -

español o de los grupos que se enfrentaron en los primeros treinta años de vida independiente, federalistas y centralistas, sin que dichas organizaciones territoriales estuvieran planificadas, pues no se tomaban en consideración los accidentes geográficos, étnicos ni mucho menos económicos.

En esta tesis, el México independiente aparece como último capítulo, es recomendable que se trabaje en forma conjunta al Capítulo Tercero.

En los cursos de Historia siempre se hace hincapié en el papel desempeñado por la iglesia en más de 300 años; los mapas 30 y 31 se refieren a la forma como se llevó a cabo el proceso de evangelización, realizada por las tres primeras órdenes mendicantes: franciscanos, dominicos y agustinos. El conocimiento de la cultura de los pueblos indígenas, el impulsar el desarrollo de las artesanías y sobre todo la labor de cristianización, la llevó a fundar conventos y colegios, pero limitando sus zonas de influencia durante el siglo XVI, aunque posteriormente la obra de estos primeros frailes desapareció pues la Iglesia cambió su forma de actuar al no permitir que se continuara con el quehacer de los primeros misioneros.

Es importante tomar en cuenta las actividades productivas para planear la infraestructura correspondiente, es por ello que si se recurre al empleo de mapas, el educando sabrá y conocerá cuáles eran los caminos existentes, qué puntos comunicaban, hacia dónde estaban orientados, cuáles fueron los puertos y qué papel jugaron en la actividad económica. Este mismo mapa se puede comparar con el plano geográfico de las ferias lo cual propicia una retroalimentación del conocimiento, pues los caminos y centros comerciales marcaron la pauta para trazar las vías de comunicación. Es conveniente hacer notar que los caminos fueron los mismos hasta la época porfirista.

El estudio de la etapa novohispana versa principalmente sobre el aspecto económico; al recurrir a este tipo de mapas, se verán las variadas actividades productivas, su ubicación, si existe una interrelación entre ellas o si hay un estancamiento, en este último caso, se señalarán las causas que provocan esa baja en la productividad, ya que las condiciones climáticas, la falta de capitales o una tecnología inadecuada, provocarían el atraso de algunas de las actividades económicas. Sin embargo, muchas de esas situaciones se dieron debido a la política proteccionista impuesta por la corona española.

Con dichos mapas se distinguen las regiones productivas, que en caso de la colonia

se concentraron en su mayoría en la parte meridional del territorio novohispano, olvidando regiones de gran importancia económica como el norte, sureste y suroeste, así como -- las regiones costeras, ésta como ya se dijo, será una de las causas de la pérdida de la franja norte. Al presentar el diseño cartográfico de la producción agrícola y ganadera, se concluirá que tuvo un desarrollo desigual, debido a la constitución geográfica del -- suelo, a la forma tan desigual como se pobló el territorio, además de la distribución de la propiedad agraria y sobre todo a la invasión constante de tierras agrícolas por parte del ganado trashumante, el cual se multiplicó y adaptó rápidamente al suelo mexicano, su importancia se debió a que servía como alimento, para la obtención de materia prima o co mo bestias de carga y tiro.

A la minería se le consideró la actividad más importante y a partir de ella se planearon las otras actividades. Los mapas lo demuestran, ya que la producción se realizó -- con base en la minería. Sin embargo, la corona no aprovechó los metales preciosos que -- arribaron a la península, pues su riqueza se desparramó por los principales países europeos al adquirir las mercaderías que posteriormente vendía a sus colonos, a precios muy -- altos, pues el comercio se rigió por una serie de obstáculos altos impuestos, provocando el contrabando. Las medidas proteccionistas de la metrópoli impidieron el impulso de las

manufacturas, ya que "nada podía producir la Nueva España, si la Vieja España estaba en condiciones de surtirlo, a través del comercio" (2)

Por último señalaré que el proceso histórico de América Latina tiene un origen común y condiciones históricas muy semejantes a partir de la colonia, por lo cual sus movimientos de liberación tendrán casi los mismos motivos de lucha, es por eso que se incluyen - dos mapas con los principales focos de la insurrección del cono sur, así como de los países que tuvieron intereses específicos en los movimientos de liberación.

Como ya se sabe, los pueblos de América central lograron su separación de la metrópoli española al unirse a la consumación de México. En el caso de México, no incluí ningún mapa sobre las batallas insurgentes, pues el programa en el que me apoyé para realizar -- el presente trabajo no toca el aspecto militar.

El empleo de estos dos mapas ayudará a que el conocimiento sea más rápido, al poder ubicar los hechos en un espacio geográfico y lograr al mismo tiempo la reafirmación al ubicarlos también en el tiempo.

(2) CHAVEZ OROZCO, Op. Cit.

GLOSARIO

ACOCILES: O Acocilli; especie acuática muy semejante a un camarón pero pequeño. Se reproducía en los lagos de México, y servía de alimento a la población mesoamericana.

AJI: (seco): especia muy parecida al pimiento; era utilizado como condimento de sabor picante.

AXOLOTL o AJOLOTE: Animal anfibio que se desarrolló en México y en América del Norte, --- aparte de servir de alimento, proveía de aceite.

AMARANTO: Planta anual, de flores aterciopeladas en forma de creta. Entre los pueblos --- mesoamericanos se le consideró como símbolo de inmortalidad, empleado en las festividades religiosas. De un gran valor nutritivo. Su cultivo se prohibió durante la época colonial.

AMATE: En nahuatl, amatl, árbol de fruto parecido al higo. Su corteza se utilizaba como - papel.

ARCILLAS: tierra grasa y blanda; mezclada con agua da una masa plástica usada por los es- cultores; cocida endurece y sirve para fabricar artículos de cerámica. Las arcillas sue- len formar capas sedimentarias de colores diferentes.

ASTROLABIO: Instrumento marino, tenía un borde exterior graduado y unas agujas que gira- ban sobre un eje central. Teniendo el astrolabio vertical, se veía por el centro haciendo girar las agujas hasta que apuntara al sol, el ángulo resultante revelaba al marino la -- latitud y el tiempo.

AZOGUE: Elemento químico conocido comúnmente como mercurio, era indispensable para efec- tuar la separación de los metales. Su demanda era requerida por los dueños de minas.

BADANAS: piel curtida de carnero u oveja; la media badana se empleaba para la encuadernación de libros y planos.

BALLESTINA: Instrumento empleado por los navegantes, sirve para tomar la altura de los astros.

BOLEADORAS: arma que se empleaba para ser arrojada al enemigo, consistía en tres bolas unidas con una cuerda.

BORRASCAS: eran las tormentas o tempestades a las que se enfrentaban los navegantes.

CABOTAJE: Navegación costera que se hace sin perder de vista la costa.

CAPILLAS ABIERTAS: construcciones edificadas por los primeros misioneros, adaptadas a la mentalidad de los nuevos conversos. Estos pequeños altares se construyeron regularmente, unidos al convento. Podían ser de cuatro tipos diferentes; a) la capilla balcón, se levantaba regularmente sobre la portería del convento. b) las capillas que se encuentran en las porterías y que llevan como pórtico una arcada de 3, 5 o 7 arcos, uno de ellos es más alto que los otros. c) capillas de naves paralelas, conocida como Capilla Real y la-d) se construye independiente del convento, orientada al norte.

CAPILLAS POSAS: llamadas ángulos o capillas atriales, se ubican sobre los cuatro puntos-cardinales del atrio (plaza muy grande situada al frente de la iglesia del convento), -- Las capillas posas servían para las procesiones del Santísimo, que era llevado por el -- sacerdote que lo posaba en las cuatro capillas.

CEDULA REAL: documento o despacho dado a conocer por el rey.

CINABRIO: elemento químico conocido como sulfuro de mercurio natural, de color encarnado y del que se saca el mercurio por destilación. El bermellón es cinabrio puro.

COCHINILLA: insecto que vive sobre las pencas del nopal o tuna y suministra el color gra

na, que tuvo mucha demanda por parte de los europeos, su decadencia se dio a partir del siglo XIX.

CONIFERAS: especie de árbol y arbusto gimnospermos con hojas aciculares y frutos en cono como los pinos y el abeto.

CONGREGACIONES: conjunto de religiosos de una misma orden.

CORDOBANES: piel de cabra curtida.

CUADRANTE: aparato empleado por los marinos, con él se ve el sol y de esa forma se determina la altitud de los astros sobre el horizonte, para fijar la latitud. Se le da ese nombre porque los grados aparecían marcados en un cuarto de círculo.

CUAUHNAHUAC: nombre que se le daba a la actual Cuernavaca, población que fue ocupada por las tribus tlahuicas a fines del siglo XII.

CHIA: semilla que mezclada con agua da una bebida refrescante; era consumida por los pueblos mesoamericanos; hoy en día se le agrega limón y da un sabor muy agradable.

CHICHIME: perro pequeño que les servía de alimento. También se le conocía como: Itzcuintle, tetlamin, chichi o Xochiocoiotli.

CHINAMPAS: campos de cultivo sobre ciénegas, rodeado de agua. Son camellones que pueden alcanzar varias decenas de metros de longitud, de 5 a 10 metros de ancho; se levantan por acumulación de tiras de plantas acuáticas o pasto intercalado con limo sacado del fondo de la ciénaga, para que el agua se filtre y sea húmeda. La chinampa tiene que tener una altura del camellón sobre el nivel del agua de aproximadamente un metro.

ESCUADRA: Instrumento astronómico para la navegación que se compone de un vástago con cuatro travesaños móviles, con los que forman ángulo recto. El marino colocaba la parte superior de un travesaño hacia el sol y la parte inferior la ponía en línea con el horizon-

te. La distancia que había del travesaño al ojo daba altura del sol.

ESTANCO: prohibición de la venta libre de una mercancía. La corona española estancó varios productos, los cuales se tenían que vender en un lugar determinado, llamado también estanco.

ESTUCO: masa que se hace con yeso y mármol pulverizado, con que se cubren las paredes interiores de las casas. También se emplea en labores de relieve, se puede usar el yeso con color, para dar un acabado muy brillante.

GALEON: navío común que surcaba el Atlántico durante el siglo XVI; era más largo y angosto que la nao, pero más corto, más ancho y más alto que la galera. Poseía uno o dos puentes, según su tamaño, los de guerra tenían tres.

GENS: grupos compuestos por varias familias que conforman una tribu. En caso de los mexicanos, los calpullis integraban las tribus.

GUANACO: mamífero rumiante de color generalmente pardo oscuro, que habita en los andes meridionales. Fue utilizado por los indígenas de América del sur, como animal de carga.

HEMATITAS ESTRIADAS: mineral de óxido de hierro, que presenta acanaladura hueca, labrada en su superficie.

HETEROGÉNEO: que son de naturaleza diferente, en este caso se refiere a razas distintas.

HUICTLI: instrumento agrícola que servía para remover la tierra; tenía la forma de pala. La mayoría de los instrumentos de trabajo agrícola de los mesoamericanos eran de madera.

INGENIOS: instalación de una fábrica azucarera. (ver trapiche)

ITZCUINTLI: perro pequeño, domesticado y criado por los pueblos prehispánicos, lo empleaban más como alimento que como animal de casa. También se conocía como Chichi, xochiocóctl y tetlamin; el plural era chichime.

JENJIBRE: planta de flores purpúreas y de rizoma nudoso y aromático. (rizoma significa - tallo subterráneo), precisamente lo que se utilizaba es el rizoma.

LAPIDARIA: Es todo lo relacionado con el labrado de las piedras preciosas.

LASCAS: trozos que saltan de las piedras.

LITERAS: vehículo o coche sin ruedas, llevados por hombres o por caballos.

MACEHUALES: es el nombre que recibían los integrantes del pueblo mexicana, eran plebeyos, fue la clase miserable y explotada

MALACATES: especie de torno vertical movido por una caballería o recuas. Se empleaba - para extraer el agua de las minas.

MAYEQUES: eran los individuos que vivían en las tierras de los nobles, tributaban a los señores mexicana al labrar su propiedad agraria. No podían abandonar la propiedad.

MERCED REAL: dádiva, beneficio o gracia otorgada por el rey sobre una porción de tierra. La corona española la daba a los conquistadores y colonizadores, para que la cultivan, so pena de perderla, si no lo hacían.

MELAZAS: Líquido espeso, de color pardo oscuro y dulce, formado por el residuo de la -- cristalización del azúcar, la destilación de la melaza suministra el ron.

MITRA: especie de sombrero, toca alta y apuntada que llevan los obispos como signo de - su dignidad. Nombre que se le da a un obispado.

MOLUSCOS: animal acuático de tipo blando, sin vértebras como el caracol, ostras, ostiones, etc.

NAO: ver "galeón"

PALANQUINES: Especie de andas o litera que llevan dos hombres y se usan para viajar.

PATACHE: embarcaciones pequeñas de varios tipos, algunas eran extranjeras y otras -- hispánicas; daban el servicio de carga y comercio entre puertos. Su capacidad fluctuaba de 40 a 150 y en ocasiones llegaba a 200 toneladas.

POCHTECAS: era el nombre que se le daba a los comerciantes organizados se les designaba con el nombre de oztomeca.

PORTOBELLO: puerto localizado en Panamá del lado del Atlántico.

PRAGMATICA: ley que se diferenciaba de las Órdenes reales en su forma de publicación.

PRENSAS: máquina que sirve para prensar o comprimir frutos, papeles, etcétera.

PURGAS: desvanecer los indicios o sospechas que había contra una persona, pagar un delito con una pena.

SEXTANTE: aparato empleado por los marinos para determinar la altitud al sol, sobre el horizonte y de ahí fijar la latitud. El sextante sólo usa un sexto círculo, apareció por el año 1730.

SOCAVONES: excavar por debajo de una mina para dejar un pasadizo en falso, formando una galería subterránea.

TABLERO: plano resaltado con molduras o liso que se hace resaltar las fachadas. Se utilizó en la arquitectura prehispánica, junto con el talud.

TAIGAS: regiones de clima frío, ubicado en la Rusia septentrional y en Siberia. Con selvas formadas por coníferas, abedules y arces.

TALUD: declive de un muro, en el cual se esculpía.

TEOMAMAQUES: durante la peregrinación los mexicas eran dirigidos por cuatro jefes o sacerdotes portadores de los dioses.

TIANQUIZTLI: era el lugar donde se hace el intercambio de mercaderías, los había de muchos tamaños, con hermosas plazas, en ella señalaban a cada oficio, su asiento, y lugar y cada mercadería su sitio, por lo regular se ubicaba delante o a un lado del teocalli.

TLACHTLI: nombre que se le daba al juego de pelota, que tiene un origen ritual. Las pelotas se hacían del guayule.

TLAMEMES o TAMEMES: cargador que llevaban a sus espaldas la transportación de todo tipo de mercancías; como no existían los animales de carga, estos hombres los sustituían.

TLATOANI: en plural tlatoque o tlatoanime. Autoridad suprema de una ciudad o señorío, - combinaba funciones civiles, militares, religiosas, judiciales y legislativas. Era el - centro rector de la organización económica.

TLATLACAHTEN: eran los individuos que se vendían como esclavos en los mercados.

TRAPICHES: industria alimenticia, molino propio para prensar la aceituna, la caña de - azúcar u otros vegetales, con objeto de extraer su zumo.

TRIBAL o GENTILICIA: sistema político integrado por un consejo de ancianos y la asamblea popular.

TUNDRAS: terreno abierto y llano, de clima subglacial y subsuelo helado, falta de vegetación arbórea, suelo cubierto de musgos y líquenes que abundan en Siberia y Alaska.

TZOQUIMAITL: cuchara larga de madera con la que extraían el agua del lago para regar las chinampas.

VELLON: lana de carnero que sale al esquilarlo; piel de carnero que tiene aún adheridas la lana.

YUCA: conocida como mandiosa, planta de raíz feculenta, comestible, la cual también es utilizada para la elaboración del pan llamado cazabe.

FUENTES CONSULTADAS

ARCHIVOS:

- Archivo General de la Nación (AGN): Ramos.
 - caminos y calzadas.
 - correspondencia de virreyes
 - provincias internas
 - historia
 - marina
 - justicia eclesiástica
 - fomento calzadas
 - industrias y comercio
 - intendencias.
- Mapoteca Manuel Orozco y Berra (MOB)
 - a) Colección Manuel Orozco y Berra General
- Archivo de Límites. México y Estados Unidos México y Guatemala
- Biblioteca Nacional de México, Fondo Reservado BN - FR)
- Biblioteca del Museo Nacional de Antropología e Historia (BMNAH)

DEL MAZO, Manuel y DEL CARRIZO Antonio, - "Caminos Derrotero de la Península de Baja California", Anexo de: El Territorio Mexicano, MEXICO, IMSS, 1982.

GARCÍA PIMENTEL Y ELGUERO, Luis, "Relaciones de los Obispos de Tlaxcala, Michoacán, Oaxaca y otros lugares del siglo XVI", manuscritos de la colección del Sr. León - García Icazbalceta. Corbeil ord. Croete, 1904. El Territorio Mexicano, "Planos y Mapas", - México, IMSS, 1982.

ALZATE Y RAMÍREZ, José Antonio, "Plano de la Nueva España en que se describen los viajes que hizo el capitán Hernán Cortés, --- 1769 (MOB) (BN-FR)

CASO, Alfonso, "Mapa Popotla", México, Stylo 1947 (BMNAH).

CLAIRE, Dupont, "Mapa de los principales - distritos de minas de la República Mexicana, según el Barón de Humboldt" (MOB) DE FORTUNATO, Soto, "Datos del Estado geográfico y estadístico del Imperio Mexicano" 1865 (BN-FR)

GARCÍA CUBAS, Antonio, "Memoria para servir alla carta general del imperio mexicano y demás naciones descubiertas y conquistadas durante el siglo XVI en el territorio perteneciente a la República Mexicana" 1892. (MOB) (BN-FR)

"Cuadro Geográfico y estadístico de la República Mexicana", 1858. (MOB) (BN-FR)

OROZCO Y BERRA, Manuel, "Carta general del Imperio Mexicano formada y corregida con presencia de los últimos datos y el auxilio de las autoridades competentes". 1862/1864 (MOB).

"Carta general de la Nueva España dividida en Intendencias" (AGN)

ATLAS:

BOUILLET, M.N. Atlas D'Histoire et de géographie, Paris, Librairie Hachette et Cie, 1877

COELLO DE PORTUGAL Y QUESADA, --- Francisco, Atlas de España y sus posesiones de ultramar, Madrid, [s.e.] 1848.

DUSSIEUX, L., Atlas general de géographie, physique, politique et historique, Paris, Jacques Lecloffre et Com. Libraires [S.A]

GARCIA CUBAS, Antonio, Atlas metódico para la enseñanza de la geografía de la República Mexicana, México, Antigua Imprenta y Litografía de Murguía, 1906.

Atlas geográfico de la República Mexicana, México, Imprenta de José-Mariano Fernández de Lara, 1858.

Atlas pintoresco e histórico de los Estados Unidos Mexicanos, División política, etnográfica y eclesiástica, - México, Dobray SuCs. 1885.

KINDER, Hermann, Atlas histórico mundial: de los orígenes a la revolución francesa, Tr. Carlos Martín Álvarez y Antón Dieterich-Arenas, 4a. ed. Madrid, Ed. Istmo 1973 2 vol.

LOPEZ ROSADO, Diego, Atlas histórico geográfico de México, México, UNAM, 1940.

PASCU, Stefan, coord. Atlas Istoric documente cartografice, Bucaresti, Editura Didáctica si Pedagogica, 1971.

COLTON, Woolworth, Colton's general atlas, - New York, G.W & C.B Colton & Co., 1868.

FLORESCANO, Enrique, Coord. Atlas - histórico de México, México, S.XXI.

LEON PORTILLA, Miguel, Cartografía - y crónicas de la Antigua California México, UNAM, 1989.

Atlas geográfico histórico CIESA, Bilbao, (Compañía Internacional - Editora, 1972.

Atlas Marín de geografía e historia, España, Editorial Marín, -- S.A. 1971.

MOLINA TAPIA; Lenin, Coord. El Territorio Mexicano, México, IMSS -- 1982. 2 vol.

ENCICLOPEDIAS.

México y su Historia, Coord. Patricia Galeana de Valadés, México, UTEHA, 12 vol.

Historia de México Coord. Miguel - León Portilla, México, ed. Salvat 1986 16 vol.

WILGUS, Alba Historic atlas of Latin America politica, geographic, economic, cultural, New York, Cooper Squares Publishers, - 1967.

DICCIONARIOS:

GARCIA CUBAS, Antonio, Diccionario geográfico histórico y bibliográfico de los Estados Unidos Mexicanos, México, Antigua Imprenta - de Murguía, 1889 -91 4 vol.

Diccionario enciclopédico Salvat Universal, Barcelona, Salvat Editores, 1975, 2 vol.

OBRAS GENERALES.

COSIO VILLEGAS, Daniel, Coord. Historia General de México, México, Colegio de México 1976 ilus. mapas 4 vol.

HERRMANN, Paul, Historia de los descubrimientos geográficos, México, Ed. Labor, 1967, ilus, mapas 3 vol.

Geographica, El Hombre y la Tierra,
España, Plaza & Janes, S.A. 1971
10 vol.

Nueva historia Universal, España
ed. Marín, 1969.
16 vol.

Temática Planeta, España, Ed. -
Planeta, 1974. 12 vol.

LEON PORTILLA, Miguel, De Teoti-
huacan a los aztecas, antología-
de fuentes e interpretaciones --
históricas, México, UNAM, Insti-
tuto de Investigaciones Históri-
cas, 1971, ilus. mapas.

LOPEZ ROSADO, Diego, Historia y-
Pensamiento Económico de México.
México, UNAM, 1971. ilus mapas
6 vol.

OROZCO y BERRA, Manuel, Historia -
Antigua y de la conquista de Méxi-
co, Estudio previo de Angel Ma. --
Garibay y Miguel León Portilla.
México, Ed. Porrúa,
1960 5 vol.

REYES, Heróles, El liberalismo me-
xicano, México, UNAM, Facultad de
Derecho.
1958 3 vol.

CUEVAS, Mariano, La historia de la iglesia
en México, México, Asilo "Patricio Sans"
1921. 5 vol.

CHAVEZ OROZCO, Luis Historia de México, -
México, Ed. Patria, 1959. mapas, ilus.
tablas, lams. 2 vol.

GARCIA ICAZBALCETA, Joaquín Colección de do-
cimientos para la historia de México, México-
ed. Porrúa, 1973 2 vol
(Biblioteca Porrúa 47-48)

SEMO, Enrique, Coord. México un pueblo en -
la historia, México, Ed. Nueva Imagen, -
1982. ilus, mapas 4 vol.

BIBLIOGRAFIA GENERAL.

ACOSTA SAIGNES, Miguel Los pochtecas ubica-
ción de los mercaderes en la estructura so-
cial tenochca, México, 1954.
ilus. mapas.

AGUILAR MONTEVERDE, Alonso, Dialéctica de la
economía mexicana, México, Ed. Nuestro tiem-
po. 1975.

AVELEYRA ARROYO DE ANDA, Luis, Los cazadores
primitivos en Mesoamérica, México, UNAM, --
1967 (Serie antropológica No. 40
ilus. mapas.

Antiquedad del hombre en México y Centro América, México, UNAM 1961. (Instituto de Historia; publ. - 1 ser No. 70 cuadernos ser. Antropológica No. 14) ilus.

BELENKI, A.B. La intervención extranjera de 1861 -1867 en México, Trad. MA. Teresa Francés. 2a. reim. México, Ed. de Cultura Popular, 1976, mapas.

BENITEX, José, Las Antillas, colonización azúcar e imperialismo, La Habana Cuba, Casa de las Américas, -- imp. 1977.

Guía histórica y descriptiva de la carretera México-Acapulco, México, Cultura, 1928. ilus.

BERNAL, Ignacio, Tenochtitlán en una isla México, INAH, 1955, ilus.

Mesoamérica Mex. Inst. Panamericano de Geografía e Historia 1953.
(Inst. Panamericano de Geografía e - Historia. publ. No. 152, Comisión de Historia de América, 1 Período Indígena 4)

Esplendor de México - Antiquo, México, 1959, ilus. mapas

"Formación y Desarrollo de Mesoamérica" en Historia General.
Op. Cit. T. 1

"Introducción a las épocas - preclásicas" en Historia... Op. Cit. T. 1

BRAVO UGARTE, José Compendio de Historia de México, México, Ed. Jus. 1965

..., Diocesis y Obispos de la iglesia mexicana 1519 - 1939. Con un apéndice de los Papas (desde Alejandro VI) y de los gobernantes de México, México, Buena -- Prensa, 1941. ilus.

CARRASCO, Pedro "La sociedad mexicana antes - de la conquista" en Historia General.....
Op. Cit.

CARRERA STAMPA, Manuel (Relaciones geográficas de Nueva España S. XVI y XVIII, México - 1968) (233) p. 261

Los gremios mexicanos la organización gremial en Nueva España, 1521 -1861. -- Prof. Rafael Altamira, México, EDIAPASA, 1954 (Col. de estudios Históricos Económicos Mexicanos 1)

Y REAL DIAZ, José Joaquín, Las - ferias comerciales de Nueva España, México, - IMCE, 198
ilus. (Ser: Fuentes y Estadísticas ilus. (Ser

fuentes y estadística del comercio exterior de México).

CASO, Alfonso, "Evolución política y Social de los Aztecas" en De Teotihuacán ...OP.CIT.

CLAVIJERO ALEGRE, Francisco Javier, Historia Antigua de México Tra. Dr. Francisco Pablo-Vázquez, Prol. Juan R. Navarro, México, - Ed. Valle de México, 1974, ilus.

COELLO, Francisco, Descubrimiento de los españoles en el mar del sur y en la costa de Nueva Guinea, Madrid, Fontanet, 1878.

CUE CANOVAS, Agustín, Historia social y económica de México, 1521-1854 México. Ed. Trillas, 1975.

CHAVEZ OROZCO, Luis Breve Historia agrícola de México, en la época colonial México, Banco Nacional de Crédito Agrícola y Ganadero-1952.

"El obraje embrión de la fábrica México, Tall. Graf. Nac. 1936.
(Doc. para la Hist. Económica de México -- V. II).

"Tres capítulos de la historia -- diplomática; el hispanismo -americanismo, la cuestión texana, los límites entre México y Guatemala" en Historia de México, - 1808- 1836. México, Ed. Patria. 1947.

"La desintegración del Territorio del Imperio español en América" en Historia de México 1808.

DAVISSON, Brasil, Reinos Africanos Holland, TIME-LIFE, 1974, ilus. mapas (Las Grandes Epocas de la Humanidad)

DEL CID FERNANDEZ, Enrique, La grandeza y miseria de la vida diplomática Guatemalteca (s.l), Ed. del Ejército 1966.

FLORESCANO, Enrique y GIL SANCHEZ, Isabel, "La época de las Reformas Borbónicas y el crecimiento económico, 1750 - 1808", en Historia General.

GARCIA CUBAS, Antonio, Geografía e Historia del Distrito Federal, México, Mur-guía, 1892. ilus. mapas.

HABERLAND, Wolfgang, Culturas de la América Indígena mesoamericana y la América Central, Tr. Cecilia Tercero, Reimp. México, F.C.E. 1986 (F.C.E México), Sección de Obras de Antropología)

HALE, John R. La Edad de la exploración Haberland, TIME-LIFE, 1974, ilus mapas. (Las grandes épocas de la humanidad).

HUMBOLDT, Alejandro, Barón, Ensayo político sobre el reino de la Nueva España, México, Ed. Porrúa, ilus. mapas - (Col.sepan Cuantos No. 39)

JUARROS, Domingo, Compendio de la Historia de la Ciudad de Guatemala, 3a. ed. Guatemala la Tip. Nacional 1936. illus. (Biblioteca Rayo de Rivera).

KOBAYASHI, José María, La Educación como conquista, empresa franciscana en México, 2a. ed. México, Colegio de México, 1985.

KRICKBERG, G. Walter, Las Antiguas culturas mexicanas, Tr. de Sit. Garst y Jasmin Reuter, México, F.C.E. (196)

LEIF, J. y Rustin, G. Didáctica de la Historia y de la geografía Argentina, Ed. Kapeluz, 1961.

LEMOINE, Ernesto, La revolución de Independencia 1801 - 1821. Estudio precedido de un visión del virreinato, México, Departamento del D.F., 1974. (Col. la República Federal Mexicana, gestación y nacimiento) Vol. I.

LEON PORTILLA, Miguel, "Las culturas del altiplano" en De Teotihuacán.. OP.CIT.
Imagen del México Antiquo, Buenos Aires, Ed. Universitaria de Buenos Aires, 1961.

"Introducción al período pos-clásico" en enciclopedia Historia...
Op.cit. T. 3

LIRA, Andrés La creación del D.F. México, Departamento del D. F. 1974.

"Economía y Sociedad" en Enciclopedia Historia..OP.CIT. T 7

LIRA, Andrés y MURO Luis " El siglo de la integración" en Historia General....
T 2

LIRA, Andrés y VELAZQUEZ, Ma. del Carmen "Economía novohispana durante el siglo - XVIII" en enciclopedia Historia de México
T. 9

LORENZO José Luis "Los orígenes mexicanos" en *Historia General..
T 1

MANRIQUE Jorge Alberto, "La iglesia, estructura, clero y religiosidad" Historia de México
T 7

"Del barroco a la ilustración" en Historia General
T.2

MARTINEZ MARIN Carlos " la cultura de los mexicas durante la migración en -- De Teotihuacán.

MARURE, Alejandro, Bosquejo histórico de la revolución centroamericana, desde 1811 hasta 1834. (s.1) Librería de la Vda. de Bouret, 1913.

MIRANDA, José Vida colonia y los albores de la Independencia México SEP. Setenta 1972 (col. num. 52)

MOLINARI, Diego Luis Descubrimiento y conquista de América . De Erik el Rojo a Hernán Cortés, Buenos Aires, Ed. Eudeba 1964.

MOLINS, Fabrega, N. El código mendocino no y la economía de Tenochtitlán. Prol. de Barbro. Dahlgren. México, Libro mex. 1956 mapas, (Biblioteca mínima mexicana V.30)

MONTERROS, Mariano, "La evangelización" en enciclopedia Historia de México T. 7

MORENO TOSCANO, Alejandra, Geografía económica de México, México, El Colegio de México, 1958, centro de estudios históricos; Nueva Ser..2).

"El siglo de la conquista - en Historia General T. 2

NALDA, Enrique, "México prehispánico origen y formación de las clases sociales-en México T. 1

NORTON, Leonard Jonathan América precolombina Horland, TIME- LIFE 1972 ilus mapas (La grandes épocas de la humanidad).

O'GORMAN, Edmundo Historia de las Divisiones territoriales en México, México, Ed. Porrúa, 1985. mapas (col. SEPAN cuantos Num 45)

OLIVEIRA MARTINS, Joaquín Pedro, La Historia de la civilización Ibérica Tr. de José Albiñana Mompó. Madrid, Mundo Latino (s.a).

OROZCO Y BERRA, Manuel Apuntes para la -- historia de la geografía en México, México, Imp. de Francisco Díaz de León, 1881.

FARRY, John, Europa y la expansión del - mundo 1415 - 1715 Int. Ma. Teresa Fernández. 2a. ed. reimp. México, F.C.E. 1981 - (Breviarios NUM. 60)

PEREYRA, Carlos, La obra de España en -- América Prol. de Silvio Zavala. Mexico, - Porrúa, 1986, (Col. Sepan Cuantos Nu, 498)

Breve historia de América - México, Ed. Patria, 1969. ilus.

PICON SALAS, Mariano, De la conquista a - la independencia. Tres siglos de historia cultural hispanoamericana. (9a. reim.) - México, F.C.E. 1985 (Col. Popular 65).

PISA CHAN, Román Mesoamérica, ensayo histórico cultural, México INAH 1960 ilus. mapas.

Una visión del México prehispánico México UNAM, 1967
Inst. de Investigaciones Históricas
ilus.

Las culturas preclásicas de la cuenca de México, México, F.C.E. (1955)ilus.

"Las culturas preclásicas del México Antiguo" en Historia de México...OP.CIT. T. 1

PIRENNE, Henry Historia de Europa desde las invasiones al siglo XVI. Vers. española de Juan José Domenchina, México, F.C.E. (1942) (Col. de obras históricas); los grandes estudios, 1).

-----Historia económica y social de la edad media Vers. española de Salvador Echavarría. México, F.C.E. 1939.

RALPH Davis, La Europa atlántica, desde los descubrimientos hasta la industrialización México, S.XXI editores, 1977.

RICARD, Robert. La conquista espiritual de México, México, F.C.E. 1986,ilus.

RUBIO MAÑE, Ignacio, Introducción al estudio de los virreyes de Nueva España 1535 - 1746. México, Selectras 1955 UNAM, Instituto de Historia publs. 32, 47, 54, 64)ilus.

SEMO, Enrique, Historia del capitalismo en México los orígenes, 1521 -1763 México, Ed. era. 1979ilus. mapas.

"Conquista y Colonia" en -- México un pueblo T. 1

SIERRA, Catalina, El nacimiento del México, México, (s.e.) 1964.

SIERRA, Justo, Evolución política del - pueblo mexicano, México, UNAM, 1957.

SIMPSON, Lesly Byrd, The encomienda in New Spain, the beginning of Spanish México, Los Angeles, The University -- Berkeley and of California, 1966. mapas.

Muchos México, Tr. de Lesly Byrd Simpson y Luis monguio. México F.C.E. 1977. mapas. (Fondo de Cultura Económica. México, Secc. de Obras de - Historia).

TORALES PACHECO, Cristina, "La definición de una cultura" en México y su Historia... OP. Cit. T.3

TENA RAMIREZ, Felipe Leves fundamentales de México, 1808 - 1957 (Dir. y Efemérides de Felipe Tena Ramírez. México, Ed. Porrúa, 1957.

VAILLAN, George, C. "La economía de los aztecas" en Teotihuacan. OP. Cit.

VAZQUEZ VAZQUEZ, Elena, Distribución y organización eclesiástica en la nueva España, S. XVI Tesis de maestría -- Fac. de Filosofía y Letras, UNAM, México.

VELAZQUEZ, Ma. del Carmen, "Política hispana en la primera mitad del siglo XVIII" en Historia de México... T.9

VERA, Fortino Hipólito, Catecismo geográfico estadístico de la iglesia mexicana, Amecameca, Imprenta del Colegio Católico, 1881.

VILAR, Ferrer, Oro y moneda en la historia 1450 -1920 Barcelona, Ariel 1974

ZARCO, Francisco, Historia del congreso extraordinario Constituyente, México, El Colegio de México, 1956.

A N E X O

PROGRAMA DE HISTORIA DE MEXICO I

OBJETIVOS De actitud y conocimiento.

Objetivos de actitud:

- a) Ser consciente y responsable de la realidad social en que se vive.
- b) Adquirir una actitud crítica ante la sociedad.
- c) Lograr la capacidad de trabajar colectivamente.

Estas metas se pretenden alcanzar con el estudio de los temas, las técnicas de enseñanza y en general con las vivencias del trabajo mismo.

Objetivos de conocimiento:

- a) Que el alumno conozca y analice los datos más importantes de la Historia de México - de 1521 a 1910.
- b) Que sea capaz de manejar algunas fuentes de información de este periodo.
- c) Que analice este periodo de la Historia de México con conceptos claros de la economía, la política y las ciencias sociales.
- d) Que el alumno conozca los documentos fundamentales de esta época: Decretos, Planes - Políticos, Constitucionales, Leyes, etc.

e) Que el alumno adquiriera una visión general de este período.

TEMARIO.

El tema central de este programa, es el desarrollo del capitalismo en México, desde la - sociedad colonial hasta el porfiriato y su estudio se realizará a través de los siguientes lineamientos: la tenencia de la tierra, la lucha de clases, el surgimiento de la burguesía, la política liberal, las intervenciones extranjeras y la dependencia económica - de nuestro país hacia Europa y Estados Unidos.

1.- LOS AZTECAS.

- a) Análisis del modo de producción de la sociedad azteca. Se plantea si correspondería - al modo asiático de producción o a un momento de transición entre la comunidad primitiva y el estado esclavista.
- b) Aspectos económicos y sociales de los aztecas que van a ser aprovechados por los conquistadores y colonizadores.
- c) Caracterización de la propiedad comunal y la subsistencia de este tipo de propiedad - a través de la Historia de México.
- d) Situación de España en el momento de la conquista; condiciones económicas, sociales -

y políticas de España al finalizar el siglo XV.

- e) Análisis de las causas que impidieron que en España se desarrollara el capitalismo industrial.

2.- EL REGIMEN COLONIAL. La estructura socio-económica de la Colonia y su relación con el desarrollo mundial del capitalismo.

- a) Características del fenómeno de la conquista y colonización.
- b) Análisis de la situación económica de la Nueva España a través de la tenencia de la tierra; la explotación de la minería, la industrial textil, la agricultura y el comercio.
- c) Desarrollo histórico de los sistemas de trabajo (encomiando, repartimiento, peonaje)
- d) Surgimiento de las clases sociales en la Colonia y el papel de cada una de ellas dentro de la economía y la política de esta época.
- e) Características generales de la organización política de la Nueva España.
- f) Situación económica y política de la Nueva España a finales del siglo XVIII.
- g) Análisis del papel de la Colonia en el proceso de la acumulación originaria del capital.
- h) La relación de dependencia entre la Colonia y la política mercantilista de España.

3.- INDEPENDENCIA. Causas y repercusiones.

- a) Condiciones internas de la Nueva España que hicieron posible este movimiento.
- b) Causas externas (económicas e ideológicas) que influyeron en la independencia: Revolución Francesa e Independencia de los Estados Unidos, el Enciclopedismo, intereses de Inglaterra y Estados Unidos en la independencia de las colonias españolas.
- c) Coyunturas históricas que hicieron posible el surgimiento y consumación del movimiento de independencia.
- d) Los intereses de clase que se manifestaron en las diferentes etapas de este movimiento. (Hidalgo, Morelos e Iturbide).
- e) Consecuencias económicas del país después de esta guerra. Situación de los diferentes grupos sociales al consumarse la independencia.

4.- MEXICO INDEPENDIENTE. 1821 - 1854

Economía.

- a) Situación de la agricultura en esta época.
- b) Desarrollo de la industria textil y la minería.
- c) Relaciones comerciales de México con otros países.

d) Establecimiento de nuevos lazos de dependencia.

Política.

- a) Organización del nuevo Estado Mexicano. Opciones de gobierno: el Imperio, la República Federal y Central. Características de las Constituciones de 1824 y 1836.
- b) Partidos políticos: liberales y conservadores, su relación con los diferentes grupos sociales, la masonería.

Intervenciones extranjeras en México. 1836 - 1867

- a) Intereses económicos y políticos de las potencias extranjeras en México (Estados Unidos, Francia e Inglaterra).
- b) Las intervenciones armadas en México. Intervención norteamericana y francesa. Causas y consecuencias.

5.- LA REFORMA. Su relación con el desarrollo del capitalismo

- a) La lucha entre liberales y conservadores. Intereses económicos y políticos de estos dos grupos.
- b) Cambios importantes que se realizaron en la propiedad de la tierra y en el comercio.

- c) Importancia de las leyes de reforma (1833, 1855-1860) y de la Constitución de 1857.
- d) Consecuencias de este movimiento para el desarrollo capitalista del país. Afianzamiento de la burguesía nacional.
- e) La última administración de Juárez y el gobierno de Lerdo de Tejada. Situación económica y política del país.

6.- PORFIRIATO. Estructura económica y social. Superestructura jurídica, política e ideológica. Relación de este momento con el desarrollo del capitalismo monopolista.

- a) Características de la agricultura, la industria de transformación y extractiva de este periodo.
- b) La distribución de la propiedad. Los latifundios y el papel de las compañías deslindadoras en el despojo de tierras.
- c) Los ferrocarriles en este periodo y su relación con la penetración del capital extranjero en la economía nacional.
- d) El comercio interno y externo.
- e) Clases poseedoras de los medios de producción, terratenientes y burguesía nacional y extranjera.

- f) Clases no poseedoras de los medios de producción: peones y obreros.
- g) Movimientos obreros y campesinos.
- h) Relaciones entre la dictadura y la burguesía nacional y extranjera.
- i) Principales partidos políticos.
- j) El positivismo. Su influencia en la política y la cultura.

BIBLIOGRAFIA GENERAL.

Libros básicos

- Aguilar Monteverde, A. Dialéctica de la Economía Mexicana, México, Edit. Nuestro Tiempo, 1968.
- Cué Cánovas, Agustín. Historia social y económica de México 1521-1854, México, Edit. - Trillas.
- Ceceña, José Luis, México en la órbita imperial, México, Eds. El Caballito, 1970.
- Cosío Villegas, Daniel et. al., Historia mínima de México, El Colegio de México.
- Academia de Historia CCH Oriente, Del árbol de la noche triste al cerro de las campanas. México, Edit. Pueblo Nuevo, 1974.
(Lecturas de Historia de México).
- López Gallo, Samuel, Economía y política en la Historia de México. México, Eds. El caballito.

López Rosado, D. Historia y pensamiento económico de México, México, UNAM, 1974.

López Rosado, D., Curso de Historia Económica de México, México, UNAM, 1973.

López Rosado, D. Problemas económicos de México, México. UNAM.

Matute, Alvaro. Antología de México en el siglo XIX, México. UNAM.

(lecturas universitarias No. 12)

Solis, L., La realidad económica mexicana, retrovisión y perspectivas, México. siglo

XXI Editores. S.A. 1970.

Libros de consulta.

García Purón, M. y García Rivas, H. Los gobernantes del México Independiente.

México. Lib. Manuel Porrúa. 1969.

Macías, B. Cronología fundamental de la Historia de México, Editorial Magisterio, 1970.

Porrúa Hnos. Diccionario de Historia, Biografía y Geografía de México, México, Edit. -

Porrúa. 1970.

Obras Generales.

Aláman Lucas.

Historia de México, 5 Vols.

México, Editorial Just. 1968.

Arragoiz, Francisco de Paula de

México desde 1808 hasta 1867.

México, Edit. Porrúa. 1968

(Colección Sepan Cuantos, No. 82

1018 pag.

Chávez Orozco, L.

Historia económica y social de México.

México, Editorial Botas.

Galeano, Eduardo

Las venas abiertas de América Latina.

México, Siglo XXI Editoriales, S.A., 1976

426 Pag.