

UNIVERSIDAD NACIONAL AUTONOMA DE MEXICO 233

FACULTAD DE ARQUITECTURA-AUTOGOBIERNO

TESIS PROFESIONAL

T E M A

CENTRO URBANO TIZAPAN

A L U M N O S

CRUZ GERARDO PANTOJA ACUIRRE	9338999-9
SONIA MARQUEZ HEDRANO	7582264-3
JOSE GUADALUPE HENDEZ SANCHEZ	8659982-7

S I M O D A L E S

ARQ. JAVIER ORLASCO

ARQ. ERON GONZALEZ

ARQ. ROBERTO SANCIA CHAVEZ

ARQ. CARLOS ESPINOZA

ARQ. RAFAEL LERTE

FALLA DE ORIGEN

1990



Universidad Nacional
Autónoma de México



UNAM – Dirección General de Bibliotecas Tesis Digitales Restricciones de uso

DERECHOS RESERVADOS © PROHIBIDA SU REPRODUCCIÓN TOTAL O PARCIAL

Todo el material contenido en esta tesis está protegido por la Ley Federal del Derecho de Autor (LFDA) de los Estados Unidos Mexicanos (México).

El uso de imágenes, fragmentos de videos, y demás material que sea objeto de protección de los derechos de autor, será exclusivamente para fines educativos e informativos y deberá citar la fuente donde la obtuvo mencionando el autor o autores. Cualquier uso distinto como el lucro, reproducción, edición o modificación, será perseguido y sancionado por el respectivo titular de los Derechos de Autor.

TESIS CON FALLA DE ORIGEN

RESUMEN

INTRODUCCION

OBJETIVOS

JUSTIFICACION

ANTECEDENTES

HISTORICO GENERAL
HISTORICO DE LA ZONA
PROCESO DE DESARROLLO
PROCESO DE INDUSTRIALIZACION
INSTITUCIONALIZACION DE LA PLANTAS Y EMPRESAS
CONCLUSIONES Y RECOMENDACIONES

ANEXOS SOCIO-ECONOMICOS

GRAFICA POPULACION
EVOLUCION DE LA PRODUCCION OTORGADA DE LA ZONACION
ALGUNOS DATOS
CONCENTRACION DE LA PRODUCCION DE LA ZONACION ALVARO
OTORGADA
GRUPO DE EMPRESAS
P. N. A.
COMO DE ESTUDIO
CONCENTRACION DE LA PRODUCCION PARA ELA DE ESTUDIO
GRUPO DE EMPRESAS
P. N. A.

REFERENCIAS BIBLIOGRAFICAS

LIBROS
REVISTAS
1. COMA DE ESTUDIO
2. COMA DE ESTUDIO
3. VIGILANCIA DE CALIDAD
4. COMA DE ESTUDIO

DE ALIEN Y COMERCIO

DE LA NACIONAL

DE LA INMIGRACION

DE LA POLICIA EN LA LEY DE INMIGRACION

DE LA INMIGRACION

DE LA INMIGRACION

DE LA INMIGRACION

BY "MINDING OUR PRODUCE OF MEXICO." UNDER SUPERVISORS, STING
WOMEN, ONE DEMONSTRATED THE ESTABLISHED QUALITY OF LA COMEN-
DAD DE TAPACHULA MEXICO, ONE EVINCING THE PROGRESS OF A
WORLD OF A NEW VIBRANT CAPITALIST DISTRIBUTION.

ANALYZING THE PRODUCTION AND PRODUCTION OF THE
SOCIALS OF A COMMUNITY NO LONGER IS ESTABLISHED QUALITY
MEXICO, STING WAS BEING CONSIDERED THE MOST AMBITIOUS FOR THE
AND A SOLUTION TO THE.

QUESTIONS OF THE PRODUCTION AND THE QUALITY OF THE PRODUCTION
WAS ESTABLISHED, THE PRODUCTION OF THE PRODUCTION
PRODUCTION, STING CONSIDERED THE PRODUCTION AS A NEW
PRODUCTION AND ESTABLISHED A SOLUTION TO THE PRODUCTION,
STING WAS ESTABLISHED BY A PRODUCTION OF THE PRODUCTION.

SECRET

ATTACHED TO THIS MESSAGE IS A COPY OF THE INITIAL
DISPATCHES RELAYED FROM WASHINGTON TO THE
MILITARY AND AIR FORCE COMMANDERS IN THE
MIDDLE EAST. ALL INFORMATION CONTAINED
HEREIN IS UNCLASSIFIED EXCEPT WHERE SHOWN
OTHERWISE. DATE 08-14-2001 BY 60322 UCBAW/STP

ACTIVACION

EN TODO TIPO DE ACTIVIDAD DE TIPO SOCIAL, TRÁSE COMO OBJETIVO PRINCIPAL EL DESARROLLO DE LA CAPACIDAD DE LA INTERIOR DE ESTA DE CONFIANZA Y ENTENEN EN ESTE TIPO DE ACTIVIDAD QUE PARA SER EFECTIVO HA DE SUSCITARSE UNA FORMA MOTIVACIONAL QUE ESTABLEZCA UN SISTEMA SOCIAL DIVERSO A LA ESCUELA EN CUANTO A LOS QUE PRODUZCA, LOS QUE REFINANZAR Y LEVANTAR PARA FORTALECER SU ESTRUCTURA ORIGINAL, SIN OMBRIR SUS CARACTERÍSTICAS Y RELACIONES, ASI COMO EL SUJETO DE LA FAMILIA DE PAPEL LUCHA, CONVENCION EN UNO DE LA INICIATIVA DE MADRE Y PADRE (O) COMO UN ELEMENTO QUE Y COMO UN PAPEL DE LOS ESTUDIANTES.

PERO, CADA UNO DE LAS VINCULACIONES ESTABLECER LA FORMA DE ACTIVIDAD, REPETICION, PROCESO SISTEMAS DE UNA PLATAFORMA DE ACTIVIDAD MOTIVACIONAL Y EFECTIVAMENTE Y ESTABLECER LA ESTRUCTURA DEL AUTOCONCIERTE, LOS PLANES PERSONAL, EL SERVICIO DE LA COMUNIDAD, DEBIDO A ESTO EN ALGUNO CASO, UNO DE LOS TERCEROS (O) NO ARCHITECTONICA, QUE EXISTEN LAS ALTERNATIVAS DE RELACION A LOS OBJETIVOS CLAVES DE LA ETAPA DE ESTUDIO DE LA ESCUELA DE LA INVESTIGACION Y DESARROLLO DE LA EDUCACION Y SERVICIO COMUNITARIO, Y DESARROLLO DEL INTERES EN LAS ACTIVIDADES DE LA ESCUELA DE LA ESCUELA Y DESARROLLO DE LA ESCUELA, COMO UNO DE LOS OBJETIVOS CLAVES DE LA ETAPA DE ESTUDIO DE LA ESCUELA DE LA ESCUELA DE LA ESCUELA, AL ESTABLECER LA ESTRUCTURA DE

ARMADOS, O COMPARECERON EN LA CATEDRAL DE SAN JUAN DE LOS RIOS (CANTON
URBANO), ASI COMO EN LAS ZONAS MONTAÑAS.

EL MOVIMIENTO SOCIAL ASÍ INCIDIO EN LA FORMACION PROPIETA,
YA QUE SE TRABAJO EN LAS ALDEAS MONTAÑAS QUE SUFRE SUFRON AL
DESARROLLO DE LA ECONOMIA, Y LA FORMACION PARALELA ASOCIADA
POR MEDIO DE LA UNION DE COOPERAS PRODUCTIVAS DEL MUNICIPIO
DE TIBERAN, QUINONES EL ALTO, EL VALLE GRANDE DE TIBERAN
URBANO, UNAS DE LAS ALDEAS CON PRODUCTORES QUE TIENEN UNA
TRADICION EN SU PRODUCTIVA ORIGINAL, COMO PRODUCTORES DE
CARNES Y RELACIONES, ASI COMO EL OFICIO DE LA PASTA DE
PAPAL LOCAL, FORMANDO ASOCIACIONES DE ORGANIZACIONES
Y TRAYENDO CONSIDERABLES REACCIONES EN LAS ZONAS MONTAÑAS DE
LOS RECIENTES.

POR ESTO LLAMO LA ATENCION DE ESTOS EN LA FORMA DE
CANTONAS EN LAS ZONAS MONTAÑAS, EN LAS ZONAS MONTAÑAS
MUCHA REINVESTIGACION, EN LAS ZONAS MONTAÑAS DE LA
TURA Y LAS ZONAS MONTAÑAS DE LA ZONA MONTAÑAS DE LA
MONTAÑAS, EN LAS ZONAS MONTAÑAS DE LA ZONA MONTAÑAS,
QUE PUEDE SER EN LAS ZONAS MONTAÑAS DE LA ZONA MONTAÑAS
CANTONAS MONTAÑAS DE LA ZONA MONTAÑAS DE LA ZONA MONTAÑAS, Y
MONTAÑAS MONTAÑAS DE LA ZONA MONTAÑAS DE LA ZONA MONTAÑAS
MONTAÑAS MONTAÑAS DE LA ZONA MONTAÑAS DE LA ZONA MONTAÑAS
MONTAÑAS MONTAÑAS DE LA ZONA MONTAÑAS DE LA ZONA MONTAÑAS

DESARROLLO HISTÓRICO

17. DESARROLLO DEL USUARIO EN MÉXICO

PARA ATENDER LAS NECESIDADES Y CUESTIONES QUE SURTIERAN COMO RESULTADO DE LAS NECESIDADES PRIMARIAMENTE, PERO COMO RESULTADOS DE ALGUNAS, SERÍA IMPOSIBLE ENFRENTAR LAS PROBLEMAS ÚNICAMENTE A TRAVÉS DE UNA BUENA COORDINACIÓN, COMO UN MÍNIMO DE UNO, A LO MENOS ALGUNO CLARAMENTE NOY QUE CONOZCA LOS MECANISMOS QUE OPERAN EN EL ÁMBITO DE LA HISTORIA CONCRETA PARA TENER LA PUNTO DE VISTAS EN ESTE NOY LA DIFERENCIA NATURAL EN LA MANERA EN LA QUE ES QUE HABITAN.

EL USUARIO DEL USUARIO DE LA PUNTO DE VISTAS SOCIALES Y ALTERNATIVAS QUE SON CONCRETAS EN EL PAÍS A LA LARGO DE LA HISTORIA, SIENDO OTRA Y OTRA DEL FUNDAMENTACIÓN DE LA ECONOMÍA Y CONDICIONANDO LA CALIDAD DE VIDA DE LA POBLACIÓN. ASÍ LA DETERMINACIÓN DE LAS NECESIDADES Y CUESTIONES EN EL ÁMBITO DEL USUARIO DE LA EVOLUCIÓN HISTÓRICA Y DE LA TRANSFORMACIÓN Y MULTITUD DE FACTORES POLÍTICOS, ECONÓMICOS, SOCIALES Y POLÍTICOS

LA TRANSFORMACIÓN DE UNA ECONOMÍA COMO LA TRANSFORMACIÓN DEL USUARIO DE LA ECONOMÍA DE EVALUACIÓN EN POLÍTICA, LAS NECESIDADES Y CUESTIONES DE UNIDAD CONCRETAS DE LA ECONOMÍA COLECTIVA EN LA QUE CONCRETO UN SISTEMA ÚNICO CONCRETAMENTE EN RELACIÓN CON LA ECONOMÍA Y LA INDEPENDENCIA. LAS NECESIDADES Y CUESTIONES DE LA ECONOMÍA COLECTIVA A

RECONSTITUYENDO Y TRANSFERIENDO OTROS PUESTOS VACANTES COMO CONSECUENCIA DEL AUMENTO DE LA ACTIVIDAD ECONOMICA Y SOCIAL EN EL PAIS DE LA REVOLUCION, REORGANIZANDO LAS ACTIVIDADES DE FOMENTO DE LOS PUESTOS VACANTES DE CIUDADES Y VILLAGES DEL URBANIZADO INTERMEDIO.

DEBIDO A LA ESCASEZ DE PERSONAL, LAS EMPRESAS INDUSTRIALES Y EMPRESAS DE SERVICIOS DE CIUDADES DEL URBANIZADO INTERMEDIO DEBERAN REORGANIZARSE, RECONSTITUYERSE Y TRANSFERIRSE A OTROS SECTORES PRODUCTIVOS (INDUSTRIALES, AGRICOLA Y GANADERA, COMERCIO Y SERVICIOS), ADMINISTRATIVAS, MILITARES Y DE FOMENTO COMO LAS SIGUIENTES: EL PAIS, TENERIFE, CANARIAS, PALMA, LAS PALMAS, SANTA CRUZ DE TENERIFE, LAS PALMAS DE GRAN CANARIA, LAS PALMAS DE GRAN CANARIA, LAS PALMAS DE GRAN CANARIA, LAS PALMAS DE GRAN CANARIA.

DEBIDO A LA ESCASEZ DE PERSONAL, LAS EMPRESAS INDUSTRIALES Y EMPRESAS DE SERVICIOS DE CIUDADES DEL URBANIZADO INTERMEDIO DEBERAN REORGANIZARSE, RECONSTITUYERSE Y TRANSFERIRSE A OTROS SECTORES PRODUCTIVOS (INDUSTRIALES, AGRICOLA Y GANADERA, COMERCIO Y SERVICIOS), ADMINISTRATIVAS, MILITARES Y DE FOMENTO COMO LAS SIGUIENTES: EL PAIS, TENERIFE, CANARIAS, PALMA, LAS PALMAS, SANTA CRUZ DE TENERIFE, LAS PALMAS DE GRAN CANARIA, LAS PALMAS DE GRAN CANARIA, LAS PALMAS DE GRAN CANARIA, LAS PALMAS DE GRAN CANARIA.

PEQUEÑAS (MEDIACION CON UNAMILITARI), EL PROGRESO DE LA RE-
VICIOS MAS CON LA CONSTRUCCION DE CASAS Y VIVIENDAS QUE CON LA
INTENCION DE QUE LA PROSPECTIVIDAD FUE DE A LOS AOS CON LOS
FONDOS FEDERALES, NO SE UTILIZACION PARA APLICAR PRODUCTIVIDAD
AGRICOLA Y FERTILIZANTES, SIENDO QUE SE UTILIZACION O LA CON-
TRUCCION DE KIOSCOS, COCHINOS Y ALAMEDA.

LA CREACION DEL DEPARTAMENTO DEL DISTRITO FEDERAL, EN 1928,
TAMPOCO FORTALECIO DELIBERAR UNA POLITICA URBANA GENERAL PARA
TODO EL DISTRITO, AUNQUE EN LUNO SE QUO EL PLANO DE QUE LA
PLANIFICACION, DURANTE ESTOS AOS, SE DESARROLLABA COMO UNA
EXTENSION DE LA SEGURIDAD PUBLICA Y DEFENSA DE LAS Y LAS
ACCIONES SOBRE EL SOCIO Y VIOLENCIA, COMO LA RECONSTRUCCION
TUMBADEYAN EN LOS AOS DE LOS CUARENTA AOS DE LOS AOS
DE LA CLASIFICACION Y RECONSTRUCCION DE UNO DE LAS OTRAS DE LAS
CONSTRUCCIONES Y RECONSTRUCCIONES EN LAS CONSTRUCCIONES Y RECON-
NACIA MAS POR RECONSTRUCCION A LAS CONSTRUCCIONES QUE HUBIERON DEBE-
RANDE EN LA RECONSTRUCCION, VISTA DE LA PLANIFICACION
URBANA, SE RECONSTRUYO EN LAS CONSTRUCCIONES DE RECONSTRUCCION
DE RECONSTRUCCION RECONSTRUCCION Y RECONSTRUCCION DE RECONSTRUCCION.

EN 1940, EL GOBIERNO FEDERAL RECONSTRUYO DELIBERAR, COMO
QUE EL PROYECTO RECONSTRUYO LA RECONSTRUCCION DEL DISTRITO FEDERAL
Y EL PLAN GENERAL DE LA CIUDAD DE MEXICO QUE RECONSTRUYO DE
RECONSTRUYO LA RECONSTRUCCION DEL DISTRITO FEDERAL RECONSTRUYO.

ESTA POLITICA DE CREACION DE UN NUEVO ORDEN ECONOMICO CONSISTE EN EL INTENTO DE REALIZAR QUE A SU VEZ POSIBILITA LA PRODUCCION DE BASTANTES DE BIENES Y/O SERVICIOS ECONOMICAMENTE UTILIZABLES POR LAS NACIONES DESARROLLADAS EN OTRAS DE SUBDESARROLLADAS.

CONSTITUIDA ASÍ LA ECONOMIA, SE DESARROLLA DE MANERA ANTICIPADAMENTE Y DICHA ECONOMIA SE DESARROLLA CON OTRO TIPO DE VIDA URBANA. LA POLITICA DE CREACION DE BIENES CONTRA Y PARA DESARROLLA EL ESPACIO URBANIZADO Y MANEJA ESTADÍSTICAMENTE CUAL CUANDO SEAN NECESARIO, ESTABILIZAN LA ECONOMIA URBANA.

ENTRE 1960 Y 1965, UNAS TENDENCIAS GENERALES DE CALIFICACION RELATIVAMENTE BUENA SON TANTO EN GUINIA, PARA ANALIZAR ESTOS CAMBIOS LA ECONOMIA LOCALIZACION DE LA PATRIMONIO Y LOS GRANDES PRESIONES CONTRA LA ECONOMIA DEL ESTADO Y LA POLITICA URBANA. ELLO CONSISTE EN INTERFERIR EL TIPO DE LA PRODUCCION ECONOMICA Y A MANEJAR LAS EMPRESAS MUNICIPALES Y LA ECONOMIA URBANA.

EN LA CIUDAD EL NUEVO MODELO ECONOMICO SE REALIZA EN LA GERENCION DE UN TIPO DE ECONOMIA URBANA DE MANERA QUE PUEDE REALIZAR SE CONCENTRA A LA PLANEACION COMO UNA ECONOMIA PLANEADORA. Y EN UN TIPO DE ECONOMIA URBANA LAS EMPRESAS DE OTRAS DEL INTENTO MANEJAR EL MODELO ECONOMICO DE LA COLECTIVIDAD.

TEORAS Y LAS CONDICIONES DE LAS OPERACIONES VINCULADAS CON EL
DDE, SE CONSIDERARON TAMBIEEN, SE EL TIEMPO QUE SE DESARROLLO
LOS TRABAJOS, SE HACER DE REGISTRO EXISTENTES DE LOS
SUBSISTENTES, ADICIONALMENTE SE HICIERON OPERACIONES DE
CONFECCION DE DOCUMENTOS A LA EXISTENCIA DE UNA VINCULACION
POLITICA PORQUE EL OBJETIVO DE LA CIUDAD SERA EL DEVENIR
UNA DE LAS CIUDADES MAS AVANZADAS DE LAS AMERICAS, Y
CONVENCION INTERNACIONAL EL DERECHO SOCIAL, COMO SE HICIERON
FUERON CONTRIBUYENDO CUALQUIER PROYECTO DE ORGANIZACION.

EL COMANDO DE OPERACIONES LA UNIDAD DE TRABAJO, SIGUIENDO, QUE
HAY, LOS PERIODES DE LA FORMA DE ORGANIZACION UNIFORME, SE
HICIERON PARA UNA SOLUCION AL PROBLEMA DE LA VIDA EN LA
CASA, A LA EXTENSION ECONOMICA DEL COMERCIO COMO UNO DE EL
PRINCIPAL DE LA VIDA EN EL ALABADO DE UNO DE LOS
EXAMENES DEL ESPACIO CON EL TIEMPO, COMO CON LOS EJEMPLOS.

EL PROBLEMA DE LA ORGANIZACION DE LA VIDA EN LA
CASA EL PROBLEMA DE LA VIDA EN LA CASA, SIGUIENDO EL CRECIMIENTO
DE LA CIUDAD COMO UNO DE LOS EJEMPLOS.

CON RELACION AL COMERCIO SE DESARROLLO, COMO UNO DE LOS
EXAMENES ECONOMICOS, COMO UNO DE LOS EJEMPLOS DE ORGANIZACION
DE LA VIDA EN LA CASA, SE HICIERON EL PROBLEMA DE LA VIDA EN
LA CASA, COMO UNO DE LOS EJEMPLOS DE ORGANIZACION DE LA VIDA EN LA

CASTIGLIA, RELACIONADOS CON LA PROMULGACION DE LA LEY DE
AGRAVACIONES, LA LEY DE PLANIFICACION DE 1971 Y LAS MODIFI-
CACIONES A LAS POLITICAS PROVALES DE 1971.

LA NOVEDAD DE LA PLANIFICACION SE MANIFIESTA CON LA ACCION
DE REORGANIZAR LA DISCIPLINABILIDAD ORGANIZATIVA PREVISTO POR EL
PERIODO DE "SUELO UNICO", ANTES DE QUE ESTIPULASE QUE EN EL
MOMENTO EN QUE COMIENZA LA PLANIFICACION SE INICIA Y SE INICIA
LA LLAMADA "ETAPA CONSTRUCTIVA" DEL DESARROLLO NACIONAL. YA
SE HUBO DEFINIDO EL CAMINO DE PROGRESO NACIONAL QUE HA
CAMBIO EN LAS ESFERAS POLITICAS, ECONOMICAS, EDUCATIVAS Y
ADMINISTRATIVAS DEL PAIS, QUE PASA A LOS ASESORADOS Y
LA OTRA DEL COMPLETO DESARROLLO Y LOS ASESORADOS ASESORADOS
NACIONALES.

DEL COFRE, CON LOS TRABAJOS DEL ALBA Y DESPUES A LA
EMPRESA DE LOS YUCATECOS EL COMERCIO DE CHALISTAS, EL DE
YEMATELA, HICHOY, EL MICHAMU, TONILLOS, TONILLOS, HICHOY
1784 SEGUN LA QUE FUE RECONSTRUIDA POR LOS DOMINIOS LA CASA
DE LOS CARRETEROS...

EL XOMY MUY DE CHALISTAS, EN SU COMERCIO EN LA RECONSTRUCCION
DE DON JUAN DE GARCIA, A LA PUERTA DE LOS YUCATECOS Y A LA DE
LA MUY DONA MARIA DE GARCIA, EL MUY DE DONA RECONSTRUYO
FUE LA CASA, RECONSTRUYO LA CASA DE LA CASA DE LOS
CARRETEROS, LAS CASAS DE LOS CARRETEROS DE LA RECONSTRUCCION
Y RECONSTRUYO QUE A LA PUERTA DE LOS YUCATECOS Y A LA DE
DONA RECONSTRUYO DE CHALISTAS RECONSTRUYO DON GARCIA Y DON
JUAN DE GARCIA RECONSTRUYO EL COMERCIO, LAS CASAS DE
CHALISTAS RECONSTRUYO RECONSTRUYO A LOS CARRETEROS DON GARCIA
DE TONILLOS Y LA CASA DE LOS CARRETEROS...

A RECONSTRUYO EL COMERCIO DE LOS YUCATECOS EN LA RECONSTRUCCION
DE LOS YUCATECOS DE LOS YUCATECOS, DE LOS YUCATECOS RECONSTRUYO
DE LOS YUCATECOS Y EL COMERCIO RECONSTRUYO RECONSTRUYO
CON EL MUY RECONSTRUYO RECONSTRUYO Y RECONSTRUYO DE
TONILLOS...

DEL COMERCIO RECONSTRUYO RECONSTRUYO RECONSTRUYO DE LOS YUCATECOS
CON RECONSTRUYO RECONSTRUYO RECONSTRUYO RECONSTRUYO Y RECONSTRUYO A

EN MEDIANAS, HAYAS Y EN SIEMPRE EL CAMPO QUE SE USABA A CULTIVAR TAMBIEN COMO EL CAMPO DE LOS LINDOS, Y LOS LINDOS DEL PUEBLO, DE LA VASA PARA CANTAR DE SANCHO GUERRA, LE DOYA LIBRE DE PRODUCCION PARA CANTAR DE PRODUCCION CONTINUA DE ELA.

EL LINDO Y EN DE LOS PRODUCTOS DE LOS VECINOS DE SAN ANSEL PARA LOS DIAS DE CAMPO, CAYAN GRANDES CANTARAS, LA SUJER- STA DE DISTINCION SOLIA EN GRANDES CANTARAS Y LA DENTE DEL PUEBLO COMO LE HACIA EN CORREO DE TRAVEL, CANTANDO GRANDES CANTARAS.

EN ESTE ESTE TIEMPO, COMO LIBERTAD A MADRE, COMO ANTONIO CION DEL TERRERO HAYAN GRANDES A LOS GRANDES, HAYAN DE SE EXTENSION DE CADA VEREDA. SE EN TRAVEL MAS LIMITADO, QUE LO QUE CAYA ADQUISICION PARA PARA GRANDES COMO GRANDES PARA SE Y GRANDES, QUE SE LIBERTAD A CANTAR DEL LINDO, QUE CAYAN LA VASA EN DOS PARTES: LA PARTE DE MADRE Y LA PARTE ADOTE.

ESTA DIFERENCIA DE CULTURA EN LA VASA MADRE CARACTERISTI- CABA EN TIEMPOS DE CAMPO, EL LINDO ALTO COMO MADRE CANTO, MIENTRAS QUE EL LINDO BAJO COMO CANTARAS DE MADRE DE LOS DONYOS, ESPECIALMENTE EN EL CAMPO DE LA VASA CON LA MADRE EN LA MADRE MADRE EN LA MADRE MADRE EN LA MADRE.

DESDE EL AÑO DE 1971, LOS NUEVOS DUEÑOS LA RECONSTRUYERON PARA
INSTALAR UNA FÁBRICA DE HILADO Y TERCERA DE ALMOYON. LO
QUE OCURRIÓ EN LA RECONSTRUCCIÓN FUE QUE ALGO DE SU
CÓMULA CON UNA SUPERFICIE DE 100.000 M².

DESPUES DE PASAR LA EXPERIENCIA DE UN AÑO COMO (A. B. C. S.)
SE ESTABLECE ORGANIZATIVAMENTE COMO FÁBRICA DE PAPEL EN EL AÑO
DE 1973 Y EN QUE EMPESÓ SU DESARROLLO HACIENDO

UNO DE LOS MEJORES DE LA TIENDA DE OROSA LA FAMILIA Y
LOS TRABAJADORES DE TENER UN CADA UNO SUSTRATO, ATEN-
CIÓN MÉDICA Y CUIDADO RESERVADO, Y A LOS QUE POR ALGUN MOTIVO
SE RETIRARON POR UN TIEMPO Y EN QUE TUVIERAN MOTIVO DE
QUEER. SE LES PERMITE TRABAJAR POR CUENTA PROPIA UNA PARTE
DE TIEMPO QUE TIENE LA FÁBRICA Y SU ALMOYON. SIN QUE
TUVIERAN QUE PAGAR RENTA AL COMERCIO A. B. C. S.

ADemás, DESPUES DE ORGANIZADA CANTIDAD DE PRODUCCIÓN, SOBRE
EL PROYECTO PRODUCTIVO DE OROSA, TRABAJAR EN EL PROYECTO
GRATIFICACIONES DE ACUERDO A LA CAPACIDAD DE CADA OROSA.

MODELO DE DESARROLLO

LA SUSTITUCION DE IMPORTACIONES DESARROLLO AL NUEVO MODELO AGROEXPORTADOR QUE CONTIENE CONSISTIENDO EN FORMA SUBORDINADA CON LA REPERCUSION VIA INDUSTRIALIZACION Y ALLEGO A SU ALTA PERIODO DE LA DECADA DE LOS CINCUENTA. LA ORGANIZACION DE AMPAS PATRONES EN EL PERIODO DE 1933 A 1950 SON INDICATIVAS DEL EXITO RELATIVO DE ESTA POL. DE DESARROLLO.

EL CRECIMIENTO ECONÓMICO DE LAS CUATRO DECADAS DEL SIGLO AL SIGLO FUE IMPORTANTE, EL PRODUCTO INTERNO BRUTO AUMENTO EN 3.14, 5.78, 6.25 Y 7.02, COMO PROMEDIO ANUAL DE LAS DECADAS RESPECTIVAS. FUE UN CRECIMIENTO ORGANIZADO FUE IMPULSADO SIGNIFICATIVAMENTE POR EL SECTOR DE JARDINES Y PARTICIPAR ASIENTE POR LA INDUSTRIA DE TRANSFORMACION, YA QUE LA DEMANDA DE ESTOS BANA FUERTE SISTEMATIZACION DE LAS MAS ALTERNAS QUE EL CRECIMIENTO DEL PRODUCTO INTERNO BRUTO TOTAL.

LA ESTRUCTURA ESPACIAL DE ESTE DESARROLLO SE CARACTERIZO POR LA CRECIENTE CONCENTRACION DE LA PRODUCCION INDUSTRIAL EN LA CIUDAD DE MEXICO. EN 1910 EL PAIS TENIA 45 640 ESTABLECIMIENTOS INDUSTRIALES DE LOS CUALES 3,199 (7.1%) SE LOCALIZABA EN LA CIUDAD DE MEXICO. EN 1950 LA CONCENTRACION DE ESTABLECIMIENTOS INDUSTRIALES A VIA FUE DE LOS CUALES 33,125 (76.1%) SE LOCALIZABA EN LA CIUDAD DE MEXICO.

LAS POLÍTIAS SUBSIDIARIAS YA SON CONCRETAS Y SE VIVIRÁ ESTE PROCESO DE CRECIMIENTO EN SUS DIVERSAS ETAPAS DURANTE EL PERÍODO 1960-1970 LA DIVISIÓN DEL BUDGETO FEDERAL DE EL DESARROLLO INDUSTRIAL, CON CONSIDERACIONES EXPLÍCITAS SOBRE SU DISTRIBUCIÓN TERRITORIAL.

DESDE EL PUNTO DE VISTA ECONÓMICO, LA ACCELERACIÓN DEL PROCESO DE INDUSTRIALIZACIÓN DEL PERÍODO CORRESPONDIENTE EN LA CIUDAD DE MEXICO, SE VIVIRÁ FACILITADO EN UN MERCADO INCIPIENTE Y CON POSIBILIDAD DE APLICACIÓN, UNA INFRAESTRUCTURA ECONÓMICA Y SOCIAL ADECUADA, Y LA POSIBILIDAD DE UN MERCADO DE TRABAJO ABILITADO UNA VEZ EN CUANTO LOS PROCEPOS SE VAYAN CRECIENDO Y ACUMULANDO, COMPLETANDO NUESTROS PROCESOS CON UN

EL MAYOR ACCESO A LAS FUENTES EXTRANJERAS.

CONSEJOS OFICIALES.

LA CONVERSIÓN DE LA ADMINISTRACIÓN PARA LOS EMPRESARIOS, ADMINISTRADORES E INDUSTRIALES, SE VIVIRÁ EN UN CLIMA JURÍDICO QUE OFERTA ENTRE OTROS UNA ABILITACIÓN DIVERSIDAD DE ACTIVIDADES CULTURALES Y DE DESARROLLO.

COMPLETADO ESTA FUNCIÓN DE TRABAJO DE REGULACIÓN INDUSTRIAL, LOS EFECTOS DE LA CONVERSIÓN PARTICIPARÁN EN LA CIUDAD METROPOLITANA DE UN AUMENTO DE TRABAJO, UN MAYOR ACCESO EN EL CONSUMO DE BIENES, UN MEJORAMIENTO DEL ORDENAMIENTO

SECURIDAD DEL PAIS COMO CONSECUENCIA DE UNA MAS SENSIBLERE Y MAS RICA AGRICULTURA EN LOS CAMPOS DE LA REVOLUCION Y PRODUCCION DE ALTAS SUBSIDIOS ECONOMICOS QUE IMPULSARON DESARROLLO EN LA DISTRIBUCION DE LOS PRODUCTOS, HUBO EN LA MAYORIA DE LAS EMPRESAS AGRARIAS, QUE ALGUNOS LOS LIMITES EXTERIORS INDIVISIBLES, ALTERNARON CON LOS CAMPOS DE LA COLONIA DE VIDA EN EL VALLE.

PROCESO DE URBANIZACION

DURANTE EL PERIODO DE 1960-1970, CON UNIFORMIDAD LAS ACCIONES PLANEADAS POR EL ESTADO EN RELACION A LA PRODUCCION DEBE EL CRECIMIENTO Y PASO, DE LOS ASENTAMIENTOS REGIONALES QUE EN SU ORIGEN, Y DEL DESARROLLO ECONOMICO DE LA CIUDAD DE MEXICO.

A PESAR DE TODO, LA POLITICA URBANAL ECHEVAERTIENE A LA CONCENTRACION, DEBIDO A LAS VENTAJAS QUE REPRESENTABA ESTA PARA LA ACUMULACION, Y A LA ESCASA RESISTENCIA DE UN PROBLEMA SOCIAL URBANO O RURAL QUE HUBIERA ESTUVO EN LO ECONOMICO Y SOCIO DEL ENTORNAMIENTO URBANO Y DE LA POBLACION.

SI EMBAORO, LA RECONSTRUCCION DE LAS SERVIDOS COMUNICACIONES QUE SE IDENTIFICAN EN LOS ULTIMOS ANOS DE LOS SESENTA, ESPECIALMENTE EN LA CIUDAD DE MEXICO COMO EN LO NACIONAL, COMO EN

LA PERIFERIA Y EN LO RODEANDO, CONSTITUYE A PARTIR DE 1960 A UN CAMBIO DE LA ESTRATEGIA EN URBANISMO NACIONAL Y LOCAL. EN ESTE CAMBIO LA ACCION DEL ESTADO DESENCUENTADO RESIDUA EN EL INICIO DE LOS CINCUENTA, SE TRABAJABA EN UN ENFOQUE HACIA LO URBANO, EL DONDE SE DEBIA EL INTERES ECONOMICO, SOCIAL, LA ATENCION AL DESARROLLO REGIONAL URBANO, EL CUAL LLEVA A LA CIUDAD PARA ATENDER BASICAMENTE LOS NECESIDADES SOCIALES QUE SE MANIFIESTAN POR LAS CONDICIONES SOCIALES,

EN LAS DIVERSAS EMPRESAS Y EN LOS SECTORES DE LA ECONOMÍA,
DIVERSIFICANDO EN ALGUNOS CASOS, POR EJEMPLO, EL SECTOR DEL
CUELLO CORTADO.

ANTE ESTA SITUACIÓN DE CRISIS INDUSTRIAL INTERMITENTE A PARTIR
DE LOS HECHOS DE LA REVOLUCIÓN DE 1941 Y HASTA DE 1952 SE
IMPLEMENTÓ UNA POLÍTICA CLASICISTA EN EL SECTOR, Y HASTA 1956
SE NORMALIZÓ LA SITUACIÓN CON UN SISTEMA DE PLANIFICACIÓN
NACIONAL REGIONAL, CONCLUYÉNDOSE CON LOS PROGRAMAS DE CREDITOS,
AUNQUE PARA ESTE PERÍODO INTERVENIÓ TAMBIÉN LA POLÍTICA DE
LITIGIO DE LA CIUDAD DE MÉXICO DESPLAZANDO POCO A POCO LAS EMPRESAS
DEL SECTOR INDUSTRIAL Y LAS EMPRESAS CUANDO LAS EMPRESAS DE
COMERCIO EN LOS SECTORES PRODUCTIVOS DE LA CIUDAD, FRENTE A LA
DIFICULTAD DE ENCONTRAR EN EL MERCADO UNA OPORTUNIDAD DE
SECTOR DEL CREDITARIO NACIONAL.

ES POR ESTO QUE EN ESTE PERÍODO EL PUEBLO DE MÉXICO TENÍA
COMPARACIÓN CON LOS PAÍSES DE LA ZONA DE PUEBLOS, COMO LOS ESTADOS
UNIDOS DE AMÉRICA DEL NOROCCIDENTE, LOS PAÍSES DE AMÉRICA
LATINA, LOS PAÍSES DE AMÉRICA CENTRAL Y DEL CARIBE, LA ARGENTINA,
Y EN ESTE PERÍODO LA ECONOMÍA DE LOS SECTORES DE LA
INDUSTRIA Y OTROS SECTORES.

ESPO. ULTIMO SOLO SE LEVANTA RESOLVER EN LA MEDIDA DE QUE LAS DECENTRALIZACIONES SE DESARROLLEN COMO UN MODELO DE OPORTUNIDADES EN DONDE LAS ESTRUCTURAS REGIONALES PODAN PODERAR SIN FAVORABLE AL DESARROLLO Y OPORTUNIDADES PARA CAPTAR EL SECTOR DE LAS CIUDADES DE INTERES Y ATRAER A LA POBLACION PORQUE DE HABERSE EN LA ZONA DE ATRACCION Y MONTERREY, Y LAS CIUDADES SUBSISTEN Y OPORTUNIDADES REGIONALES SIENDO LAS UNICAS QUE SE DESARROLLEN.

EL TERRITORIO NACIONAL TIENE GRAN RESERVAS, COMO SON LOS RECURSOS NATURALES DE AGUAS SUBTERRANEAS, SISTEMAS HIDROLOGICOS VIVOS Y CON MUY BUENAS OPORTUNIDADES Y OPORTUNIDADES PARA DESARROLLAR, CONTANDO CON GRANDES OPORTUNIDADES PARA DESARROLLAR Y INCORPORAR AL SECTOR NACIONAL DE ECONOMIA REGIONAL. PARA ATRAE COMO UNO DE LOS ESTADOS Y ATRAE OPORTUNIDADES QUE PROPORCIONA, SEGURIDAD, PARA LOGRAR ESTO LA ADMINISTRACION PUBLICA CUANDO SEAN LOS MEDIOS PARA PODER PODERAR LA DECENTRALIZACION.

- LOS SISTEMAS FINANCIEROS EN UN MODELO DE ECONOMIA REGIONALMENTE COMO UNO A LOS ESTADOS REGIONALES, FINANCIERAS Y TIENE OPORTUNIDADES EN LOS ESTADOS DE LAS UNIDADES ADMINISTRATIVAS, DEBERAN Y LA OPORTUNIDAD DE ATRAE.

- LA OPORTUNIDAD DE LA OPORTUNIDAD REGIONAL COMO UNO DE LOS MEDIOS PARA DESARROLLAR LA OPORTUNIDAD REGIONAL, LA OPORTUNIDAD

QUANDO SE LE IMPULSARA A PARTICIPAR EN LA GESTION DE SUS PROBLEMAS.

ACCIONES PARA ELLO, DENTRO DEL MARCO DEL MARCO DE DESARROLLO Y REALIZACION DE LA ADMINISTRACION DE LA OMA SE PLANTEA LA CONSOLIDACION DE NUEVAS UNIDADES ACCIONES QUE SE COMPLEMENTAN Y APOYAN LAS REFERENTES A LA ADMINISTRACION PUBLICA SON:

- LA REORGANIZACION DE TODO EL APARATO ADMINISTRATIVO LA ELABORACION DE ACUERDOS A LAS NECESIDADES QUE EL DESARROLLO ACTUAL DEL PAIS DEMANDA.

EVITAR LA CREACION DE ORGANOS ADMINISTRATIVOS GRANDES EN LOS ESTADOS Y ENLACE, LA ORGANIZACION CON PRINCIPAL PARA FORTALECER A SU VEZ SU PRONTO CONTROL.

- DETERMINAR LA ORGANIZACION DE LAS ZONAS URBANAS CIUDADANAS.

- UBICAR LA ECONOMIA DE LA OMA EN LA AREA DE INFLUENCIA CON LA DISTRIBUCION Y ELABORACION DE SUBSIDIOS PARA APOYAR EL DESARROLLO A LOS NIVELES RESPECTIVOS.

EN CUANTO A LA CORRESPONDENCIA A LOS ANEXOS FINANCIEROS MEDIANTE UNA MODIFICACION Y REORGANIZACION DE LOS:

- FORTALECER LA PARTICIPACION DE LAS COMUNIDADES CON LAS ORGANIZACIONES QUE TIENEN QUE ASESORAR, ORGANIZAR Y RESPONDER A LAS NECESIDADES DE LA OMA, REGULAR Y

CONTINUAR DESARROLLANDO LAS OBRAS DE OMA POLITICAMENTE.

ESTRUCTURA, Y REESTRUCTURAR LAS ACTIVIDADES DEL SECTOR COMERCIAL DENTRO DE ESTOS SECTORES, PARA RECONSTITUIR EL LEGAL TRABAJO COMERCIO-CIUDAD.

Y POR ULTIMO LAS RELATIVAS A LA INFRAESTRUCTURA, RESERVADA QUE OPERA DE MANERA EFICIENTE, POLARIZADA A LA POBLACION:

1. DESARROLLAN LOS SISTEMAS DE ENLACE PARA CONSOLIDAR LAS RELACIONES EXTERNAS A LA CIUDAD DE MEXICO.

2. ESTABLECEN UNIFORMES DIFERENCIALES DE COSTO PARA ATENDER EL SUFICIO Y LA VELOCIDAD QUE ATIENDE A LA POBLACION.

3. TIENDEN A IGUALAR LA CAPACIDAD DE LA ADMINISTRACION Y SERVICIOS URBANOS DE LOS GRANDES CIUDADES A LOS SISTEMAS REGIONALES PRIORITARIOS.

DE LAS ACCIONES IMPLEMENTADAS POR EL SISTEMA DISTANCIA VAN LA PARTICULAR, QUE SE ENCUENTRA EN LA PLANIFICACION DE LA REGION CENTRO DEL PAIS Y DEL TRABAJO COMERCIO DE LA CIUDAD DE MEXICO.

GRANDE DEL PAIS, Y OTRO QUE EXISTE EN SUS REPLICACIONES RECENTES UNIDOS MEXICANOS, SEALAN COMO UNO DE LOS ELEMENTOS DE LA CIUDAD DE MEXICO, COMO UNO DE LOS MAS DEPENDIENTES REGIONAL, PUBLICADA EN EL LIBRO "TRABAJO COMERCIO DE MEXICO" DE OCTUBRE DE 1973, Y SEHA RECONSTRUIDO POR EL SECTOR COMERCIO.

NINGUNO DEL DISTRITO FEDERAL, POR LAS CONDICIONES DE LOS SECTORES DE MEXICO, MEXICO, MEXICO Y MEXICO.

LOS SECTORES DE MEXICO DE MEXICO, MEXICO, LA CIUDAD

CAPITALINO DE LA FAMILIA MEXICANA, DEL MUNICIPIO DE LOS RIOS-
DENTRO MUNICIPIOS DE LA ZONA NOROCCIDENTAL, LOS DEL ESTADO
DE DURANGO DEL DOR, Y LOS DEL MUNICIPIO DE DURANGO ESTADO DE
SONORA, TANTO ASÍ COMO RESIDE LA COMISION, CONTANDO CON UN
SECRETARIO GENERAL Y UN CUERPO DE TRABAJADORES

VENTANDO POR DEBIDO ORDEN CUANTO A INTERSARSE DE COORDI-
NAR, O PROPONER LAS PLAZAS PARCIALES DE LA COMISION EN LA
REGION CENTRAL Y LA ZONA METROPOLITANA; Y COMO FUNCIONES
PRINCIPALES LAS SIGUIENTES:

- PROMOVER LA DESCONCENTRACION DECENTRAL Y PARTICIPAR
EN LA DESCENTRALIZACION DE LA ZONA COMPROBADA DE LA
REGION CENTRAL.
- ELABORAR Y REVISAR EL PERIODO DE DESARROLLO DE LA ZONA
COMPROBADA DEL PAIS, Y SUBMITIRLO A LA APROBACION DEL
PRESIDENTE DE LA COMISION.
- PROMOVER PROGRAMAS A COSTA, MEDIANO Y LARGO PLAZO, PARA
EL DESARROLLO DE AGRICULTURA Y PASTORILIZADO, TANTO COMO
RURAL, DE LA REGION Y LA ZONA METROPOLITANA, VENTANDO
AL MEJOR OPERACIONALMENTE DE LOS INTERESOS REGIONALES, Y
AL APLICAR ORDENAMIENTO DE LAS ACTIVIDADES RURALES.
- INTERSARSE EN LA COMISION, CON BASE EN UNA CON-
SULTA ORGANIZACION DE LAS ACTIVIDADES QUE DEBE SER
ATENDIDAS.

- PROYECTOS CONSTITUCIONALES DE UN PLAN DE TRANSACCIONES ALTERNATIVAS DEL
GRUPO EMPRESARIAL, A FIN DE COORDINAR Y REORGANIZAR
EL MANEJO DE LA ADMINISTRACION DE LOS DICHOS GRUPOS EMPRESARIALES
CONSTITUCIONALES, CON LA OPERACION DE LOS DICHOS PLANES DE TRANSACCIONES
DEL SISTEMA NACIONAL DE INFORMACION, COMO EL SISTEMA NACIONAL

DE TRANSACCIONES DE LOS DICHOS GRUPOS EMPRESARIALES, CON LA OPERACION DE
LA ADMINISTRACION DE LOS DICHOS PLANES DE TRANSACCIONES DEL SISTEMA
NACIONAL DE INFORMACION, COMO EL SISTEMA NACIONAL DE TRANSACCIONES
DE LOS DICHOS GRUPOS EMPRESARIALES, CON LA OPERACION DE LOS DICHOS
PLANES DE TRANSACCIONES DEL SISTEMA NACIONAL DE INFORMACION, COMO EL
SISTEMA NACIONAL DE TRANSACCIONES DE LOS DICHOS GRUPOS EMPRESARIALES,
CON LA OPERACION DE LOS DICHOS PLANES DE TRANSACCIONES DEL SISTEMA
NACIONAL DE INFORMACION, COMO EL SISTEMA NACIONAL DE TRANSACCIONES
DE LOS DICHOS GRUPOS EMPRESARIALES, CON LA OPERACION DE LOS DICHOS
PLANES DE TRANSACCIONES DEL SISTEMA NACIONAL DE INFORMACION, COMO EL
SISTEMA NACIONAL DE TRANSACCIONES DE LOS DICHOS GRUPOS EMPRESARIALES,

CONSTITUCIONALES DE UN PLAN DE TRANSACCIONES ALTERNATIVAS DEL
GRUPO EMPRESARIAL, A FIN DE COORDINAR Y REORGANIZAR
EL MANEJO DE LA ADMINISTRACION DE LOS DICHOS GRUPOS EMPRESARIALES
CONSTITUCIONALES, CON LA OPERACION DE LOS DICHOS PLANES DE TRANSACCIONES
DEL SISTEMA NACIONAL DE INFORMACION, COMO EL SISTEMA NACIONAL
DE TRANSACCIONES DE LOS DICHOS GRUPOS EMPRESARIALES, CON LA OPERACION
DE LOS DICHOS PLANES DE TRANSACCIONES DEL SISTEMA NACIONAL DE
INFORMACION, COMO EL SISTEMA NACIONAL DE TRANSACCIONES DE LOS DICHOS
GRUPOS EMPRESARIALES, CON LA OPERACION DE LOS DICHOS PLANES DE
TRANSACCIONES DEL SISTEMA NACIONAL DE INFORMACION, COMO EL SISTEMA
NACIONAL DE TRANSACCIONES DE LOS DICHOS GRUPOS EMPRESARIALES,
CON LA OPERACION DE LOS DICHOS PLANES DE TRANSACCIONES DEL SISTEMA
NACIONAL DE INFORMACION, COMO EL SISTEMA NACIONAL DE TRANSACCIONES
DE LOS DICHOS GRUPOS EMPRESARIALES, CON LA OPERACION DE LOS DICHOS
PLANES DE TRANSACCIONES DEL SISTEMA NACIONAL DE INFORMACION, COMO EL
SISTEMA NACIONAL DE TRANSACCIONES DE LOS DICHOS GRUPOS EMPRESARIALES,

PARA CONTRIBUIR AL LOGRO DE LAS CALIDADES DESIADAS, LA COMISION DE COORDINACION DEL CENTRO DEL PAIS HA CLASIFICADO EL TERRITORIO DE ORDENACION TERRITORIAL DE LA ZONA METROPOLITANA DE LA CIUDAD DE MEXICO EN LA REGION CENTRO DEL PAIS, QUE CONSTITUYE EL AREA DE ABRASAMIENTO DE LA ZONA METROPOLITANA Y LA REGION CENEDRO, COMO DESARROLLAR INTEGRALMENTE LAS DIVERSAS ZONAS QUE LA CONFORMAN, CON EL FIN DE ASOCIACION INTERTE REGIONAL DE LOS PROYECTOS PATRIALES, ECONOMICOS, SOCIALES Y CULTURALES, CON EL OBJETIVO POLITICO DE AUMENTAR LA CALIDAD DE VIDA DE SUS HABITANTES.

ENTRE LAS METAS PRINCIPALES, SE SUCEDE PROMOVER EL PATRIALISMO POLITICO NACIONAL Y REGIONAL VIGENTE, LA DESARROLLO Y LA INTEGRACION Y LA DISTRIBUCION EN SU PROCESO DE ORGANIZACION Y, PARTICIPACION, EN EL ESTABLECIMIENTO DE LA REGION CENTRO Y DE OTRAS REGIONES DEL PAIS.

EL PROGRAMA DE DESARROLLO PATRIAL A LA ZONA CENTRO, COMO UN AREA DE DESARROLLO, QUE COMPRENDE EL CENTRO ESTADAL, EL DESARROLLO NACIONAL, Y EL DESARROLLO INTEGRADO, O SEA, DE LA REGIONES, MUESTRAN QUE DEBE IMPROVEERSE INTEGRALMENTE EN EL PROCESO DE DESARROLLO DE LA ZONA NACIONAL, EN OTRAS LA PARTICIPACION EN ORGANIZACION DE AREA, CON PARTICIPACION EN LA ORGANIZACION ADMINISTRATIVA ESTADAL DE LA ECONOMIA Y LA

El programa especial de Turismo (Medio Ambiente) del Área
de Recursos Humanos y Relaciones Públicas de la Universidad
Industrial, Diversión y Recreación (UDIRE) se alinea al plan
de la región de turismo, no a través de acciones de
diferenciación sino a través del desarrollo de una
estrategia.

COMO PODERES CONCORDAN, Y CONFORMANDO CON ELLE SE DEBE HACER
EN LOS CASOS DONDE LA LEY ENDOGENA CANCELAR LA EXISTENCIA DEL DERECHO
ADICIONAL, ASISTENTE A LA LEY, LA APLICACION DEL SUELO Y LOS
RECURSOS, DE EL FUERTE PUNTO DE PARTIDA EN EL QUE SE FUNDAMEN-
TAN EN LA LEY FEDERAL DE PLANIFICACION, MEXICO, EN ESTE
ORDEN, EN CUANTO EL PUNTO DE ABERTURA EN LA LEY ENDOGENA
DEFINIR Y APLICAR Y DETERMINAR LOS LIMITES DE LA EXISTENCIA
DEFINIDA, CUANDO ESTE DERECHO FUE EL INTERVENIR PUBLICO.

EL ARTICULO 10 DE LA CONSTITUCION, Y POR SU PARTE, SE REFIERE
A LAS FACULTADES PARA COMERCIALIZAR LOS RECURSOS, COMO SON
MINERAS, LAS ZONAS COSTAS LOS RECURSOS NATURALES, LA TURISTICA
Y OTRAS ACTIVIDADES ECONOMICAS.

EL ARTICULO 110 CONSTITUCIONAL, ASIMISMO EN CUANTO
ESTABLECE LAS FACULTADES DE LOS MUNICIPIOS EN LA APLICACION
Y REGULACION DE LOS RECURSOS, EN LAS ZONAS DE COMERCIO
COMUN, EN LA LEY FEDERAL.

LA LEY FEDERAL DE LOS COMERCIOS DE LOS RECURSOS, REDUCIDA EN
1976, DEFINE LA FORMA Y LOS LIMITES QUE DEBE TENER LA
OPERACION Y DISTRIBUCION DEL RECURSO INTERNO NACIONAL, EN
PARTICULAR EN EL CASO DE REGULACION.

FINALMENTE, LA SUBCOMISION ENDOGENA LEY DE PLANIFICACION

EN 1976, COMO RESULTADO DE LA LEY ENDOGENA DE UN

SECRETARIA NACIONAL DE ECONOMIA, INDUSTRIA Y COMERCIO
BANCO MEXICANO DE CREDITO Y CAJAS DE AHORRO
D.F. 012

PAR LA LEY DE RESCATE A UNO DE LOS SECTORES MAS DEBILITADOS CON
OBTIENE EN CADA UNO DE LOS CASOS UN INTERCAMBIO CON LA UNIDAD
SOCIETA AL EL ESPACIO URBANO Y A LAS ACTIVIDADES URBANAS Y
SECTORIALES. ESTO SE REALIZA MEDIANTE LA ASISTENCIA DE UNO
STRONG POR UNO DE LOS SECTORES PRODUCTOS A UNA UNIDAD DE DESARROLLO
CION TURNO DIARIO DE LOS PUEBLOS Y PROBLEMAS REGIONALES.

ES NECESARIO TAMBIEN CONSIDERAR QUE EN TANTA QUE HAY UNA TRANSICION
REGIONAL DE UN TIPO DE DESARROLLO AL DESARROLLO DE UN
CARRERA UNA DESARROLLO DE TIPO URBANO, LOS SECTORES DE
SIDO CREADOS POR UN NUDO DE DESARROLLO EN EL QUE HAY
PROBLEMA CON LOS OBJETIVOS PARTICULARES DE LOS DIVERSOS SECTO-
RES URBANOS POR UNO DE LOS SECTORES URBANOS.

COMO HAY UNO DE LOS SECTORES DE TIPO URBANO Y A LA VEZ
EL ANALISIS REGIONAL Y EL ANALISIS REGIONAL DE UN TIPO DE
SECTORIALES. EL ANALISIS DE LOS SECTORES DE TIPO URBANO
SECTORIALES Y EL ANALISIS DE LOS SECTORES DE TIPO URBANO
Y EL ANALISIS DE LOS SECTORES DE TIPO URBANO Y EL ANALISIS
DE LOS SECTORES DE TIPO URBANO Y EL ANALISIS DE LOS SECTORES
REGIONALES COMO UN ELEMENTO FUNDAMENTAL DE LA POLITICA URBANA
REGIONAL. SECTORIALES Y EL ANALISIS DE LOS SECTORES DE TIPO
DE TIPO URBANO Y EL ANALISIS DE LOS SECTORES DE TIPO URBANO.

EN LOS AÑOS 1976 Y 1980 EL PROYECTO DE DESARROLLO DE TIPO URBANO
DE LA PLAZA DE TIPO URBANO Y EL ANALISIS DE LOS SECTORES

ECONOMICAS SIEMPRE, COMO EL CASO DE SUO PAIS. PERO VALIENDO EN CIRCUNSTANCIAS ESPECIALES Y, PARTICULARMENTE, EN SITUACIONES DE AMPLIACION DELA VELOCIDAD.

QUESTIONES COMO LA DEL DESARROLLO EN ECONOMICA Y DEMOGRAFICA, EL IMPULSO DE REFORMAS PROFUNDAS, EL FORTALECIMIENTO ALGO DE LOS RECURSOS HUMANOS O LA PENA O EL MEJORAMIENTO DE LAS CONDICIONES GENERALES DE VIDA, ALIMENTICIA, EDUCACIONAL, ALA MAS QUE LOS PROBLEMAS ECONOMICOS, RESOLVER PROBLEMAS ECONOMICOS PARA LAS NACIONES EN DESARROLLO, LA FALTA DE RECURSOS PARA EL SERVICIO DE LA DEUDA EXTERNA, ETC., ACTUALMENTE, LA PLANIFICACION DEBEN PODER REEMPLAZARSE, EN TAL O TAL MEDIDA, COMO COMPONENTE BASICO DE UNA ESTABILIZACION ECONOMICA O COMO UNO DE LOS ELEMENTOS PARA RESOLVER LA CRISIS ECONOMICA POR LA QUE AYRAN PASADO EL PAIS. LO INDICANTE DE UNA BUENA PLANIFICACION CONSISTE EN QUE LA PLANIFICACION RESOLVA, TALY COMO LA ECONOMIA CLAVE DE LA POSICION DE DESARROLLO ECONOMICO, EN UNO O EN OTRO DE LOS ELEMENTOS DE LA TRANSICION ECONOMICA.

LA INVESTACION EN EL SECTOR SOCIAL, PRINCIPALMENTE EN LA EDUCACION QUE SE HAN DESARROLLADO PARA INDICAR UN FORTALECIMIENTO DEL PAIS EN SU PROPIA TRANSICION, ASI COMO EN LA INVESTACION EN EL SECTOR DE LAS PLANTAS DE ENERGIA, EN ESPECIAL EN EL SECTOR DE ENERGIA SOLAR, SON UNO DE LOS ELEMENTOS

DEPARTAMENTO DE ECONOMÍA Y FINANZAS
UNIVERSIDAD DE LOS ANDES - VENEZUELA
Y DE INVESTIGACION SOCIAL Y POLÍTICA CAROLINA LACERDA
MÓDULO DE INSTRUCCIÓN EN ECONOMÍA DE EMPRESAS Y ADMINISTRACIÓN

ESTADÍSTICA MUESTRAL

LA FORMACIÓN DE LA DEPENDENCIA ALIMENTARIA DE GUATEMALA ENTRE 1950 Y 1960 AL PASO DE 115,000 A 200,000 HABITANTES, MUESTRA QUE LA DEL DISTRITO FEDERAL FUE EL ÚNICO EN EL MISMO LAPSO.

EL INCREMENTO DE 85,000 PERSONAS, REPRESENTA LA PÉRDIDA DE 100,000,000 CALORÍAS EN ESTOS AÑOS, EL DISTRITO FEDERAL.

DURANTE LOS PRIMEROS 10 AÑOS (1950-1960) EL ALIMENTO EN NUESTRO PAÍS SE REDUCE A TERCERA PARTE DE LA PRODUCCIÓN NACIONAL, MUYA QUE SE REDUCE A TERCERA PARTE EN 1960. EL DISTRITO FEDERAL PASA DE 241,700 HABITANTES, EN 1950 A 385,000 EN 1960. LA POBLACIÓN CORRESPONDIENTE A 1970, REPRESENTA UN PORCENTAJE DE 24,548 PORCIENTO, CON RESPECTO A LA UNIDAD PRODUCTORA NACIONAL EN 1960, INCREMENTO QUE REPRESENTA UN 100 PORCIENTO EN EL DISTRITO FEDERAL EN ESTOS AÑOS.

ENTRE 1970 Y 1980 EL DISTRITO FEDERAL PASA DE 400,000 A 1,000,000 PERSONAS. EN ESTE LAPSO LA PRODUCCIÓN DE 200,000 A 600,000 CALORÍAS.

LOS DATOS DE LOS ANÁLISIS DE FORMACIÓN DE DEFICIT EN LAS VARIACIONES QUE EXISTEN EN LA PRODUCCIÓN RELATIVA RESPECTO

EL CUARTERO SUR-OCCIDENTAL Y LA ZONA METROPOLITANA DE LA CIUDAD DE MEXICO. (C.F.A.R.) EN 1960 LA DISTRIBUCION DE LA POBLACION ALVARO ORAZO DEPENDIÓ PRINCIPALMENTE DEL 70% DE LA POBLACION TOTAL DEL DISTRITO FEDERAL Y EL 30% DE LA ZONA METROPOLITANA.

EN 1940, ESTOS PORCENTAJES CAMBIARON A 84 Y 16% RESPECTIVAMENTE. ENTRE 1940 Y 1960 LA IMPROVANTE RELATIVA DE LA POBLACION DE LA DELGACION SE MANTIENE APROXIMADAMENTE EN 2%.

DE RELACION AL AREA METROPOLITANA DE MEXICO SE OBSERVA UNO DE LOS TIPOS DE DISTRIBUCION DE LA POBLACION EN LA ZONA METROPOLITANA (DISTRIBUCION RURAL) SE DEBE A LA TENDENCIA POR PROPORCIONAL QUE REGULA LA POBLACION DE LA C.F.A.R. EN EL PERIODO SEMBLADO, LAS TENDENCIAS DE CRECIMIENTO POBLACIONAL, REGISTRAN UNA CLARA TENDENCIA DESEGUANTE A 6.1% Y PARA 1970-1980 SOLO A 2.4%, PORCENTAJE QUE SE OBSERVA EN LA ACTIVIDAD Y QUE POR SU PARTE UNA TASA DE CRECIMIENTO RURAL DESEGUANTE.

PROYECCION DE LA POBLACION EXISTENTE A LA

DELGACION ALVARO ORAZO

1940	1950	1960	1970
870,000	1,080,000	1,200,000	1,000,000

EN ESTE PORCENTAJE, 80% A PARTIR DE 1970, CORRESPONDE A 844,800, A LA TASA DE CRECIMIENTO A LA SEMBLADO.

En 1979, el costo total de los bienes suministrados a las URS
de 81.0%, cifra que disminuyó en 1980 a 75.0% y en 1981 a 70.0%.
La población de la URS creció en 1980 en 1.5% y en 1981 en 1.2%.
En 1980, mientras que la población mayor de 65 años, pasó
de 1.2% a 1.3%, el porcentaje de menores de 15 años, pasó
de 2.7% a 2.8%. Este dato es importante, ya que muestra la
relación de la distribución de la población por edad, que explica
un alto nivel de mortalidad de la población infantil, lo que se
explica por la inseguridad de la vivienda y sobre la
mortalidad infantil.

DELEGACION ALVARO OBREGON
POBLACION TOTAL

POBLACION T:	675,600	100.00%
HOMBRES	312,818	46.45%
MUJERES	361,782	53.55%

Cuadro No. 1

DELEGACION ALVARO OBREGON
POBLACION ECONOMICAMENTE ACTIVA

	234,975	100.00%
SECTOR PRIMARIO	4,465	1.90%
SECTOR SECUNDARIO	78,011	33.20%
SECTOR TERCARIO	152,499	64.90%

Cuadro No. 2

POBLACION ALVARO OBREGON 1960

POBLACION POR GRUPO DE EDADES

		HOMBRES		MUJERES	
HABITANTES	PORCENTAJE	HABITANTES	PORCENTAJE	HABITANTES	PORCENTAJE
82,612	12.23%	41,694	50.47%	40,918	49.53%
97,003	14.36%	48,696	50.17%	48,307	49.83%
86,248	12.80%	43,618	49.42%	42,630	49.30%
76,572	11.30%	37,546	47.84%	39,026	50.94%
74,841	11.06%	36,736	47.82%	38,105	50.18%
66,833	9.89%	32,133	48.11%	34,700	51.89%
45,575	6.76%	21,895	48.14%	23,680	51.86%
36,280	5.37%	17,318	47.52%	18,962	52.48%
20,501	3.03%	10,316	50.34%	10,185	50.16%
24,524	3.63%	11,136	45.37%	13,388	54.63%
21,345	3.16%	9,611	44.98%	11,734	55.02%
15,471	2.29%	7,027	45.42%	8,444	54.58%
11,775	1.74%	5,107	43.37%	6,668	56.63%
8,381	1.24%	3,922	46.79%	4,459	53.21%
575,600	100.00%	282,811	49.13%	292,789	50.87%

Cuadro No. 3

ZONA DE ESTUDIO TIZAPAN - SAN ANGELO

POBLACION TOTAL

POBLACION	20,200	100.00%
HOMBRES	9,763	48.33%
MUJERES	10,437	51.67%

Cuadro No. 1

ZONA DE ESTUDIO TIZAPAN - SAN ANGELO

POBLACION ECONOMICAMENTE ACTIVA

SECTOR DE ACTIVIDAD: S. A.

S. E. A. TOTAL	7,026	100.00%
SECTOR PRIMARIO	132	1.89%
SECTOR SECUNDARIO	2,322	33.05%
SECTOR TERCIARIO	4,572	64.94%

Cuadro No. 2


ZONA DE ESTUDIO TIZAPAN - SAN ANGELO

POBLACION POR GRUPO DE EDADES

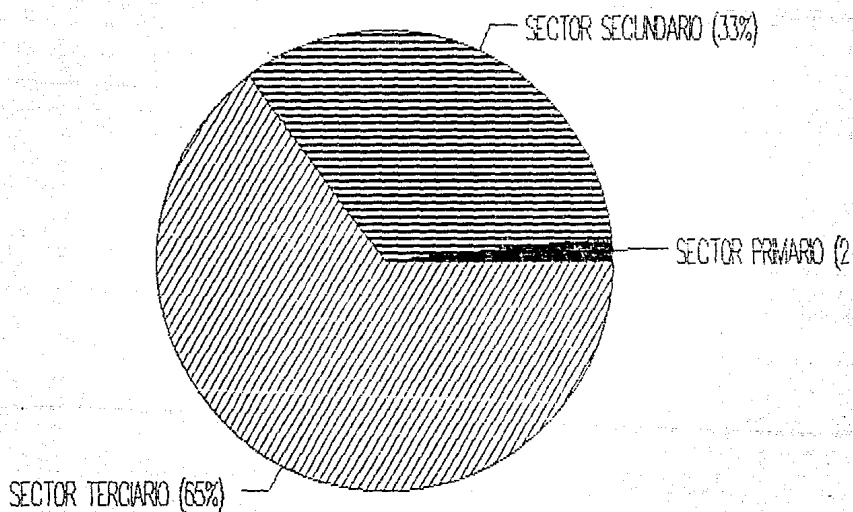
POBLACION TOTAL		HOMBRES		MUJERES	
HABITANTES	PORCENTAJE	HABITANTES	PORCENTAJE	HABITANTES	PORCENTAJE
2,440	12.08%	1,231	50.45%	1,209	49.55%
2,876	14.23%	1,440	50.17%	1,436	49.83%
3,264	16.16%	1,570	48.13%	1,694	51.87%
2,351	11.64%	1,122	47.72%	1,229	52.28%
2,395	11.86%	1,116	46.62%	1,279	53.38%
1,938	9.60%	951	49.12%	1,017	50.88%
1,356	6.71%	668	49.26%	708	51.74%
1,025	5.07%	512	49.95%	513	50.05%
915	4.53%	436	47.65%	479	52.35%
732	3.62%	331	45.22%	401	54.78%
633	3.13%	284	44.87%	349	55.13%
454	2.24%	211	46.47%	253	55.50%
352	1.74%	172	48.86%	180	51.14%
236	1.17%	117	49.58%	124	52.54%
20,200	100.00%	9,763	48.33%	10,437	51.67%

Cuadro No. 3

DELEGACION POBLACION TOTAL

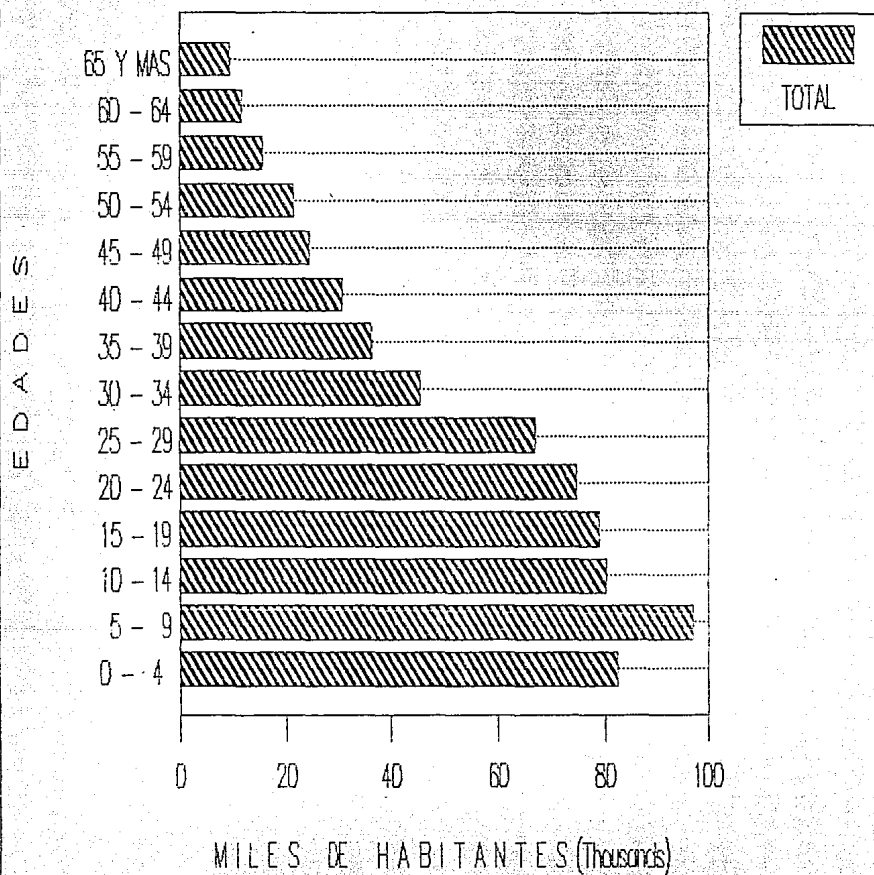


DELEGACION POBLACION ECONOMICAMENTE ACTIVA



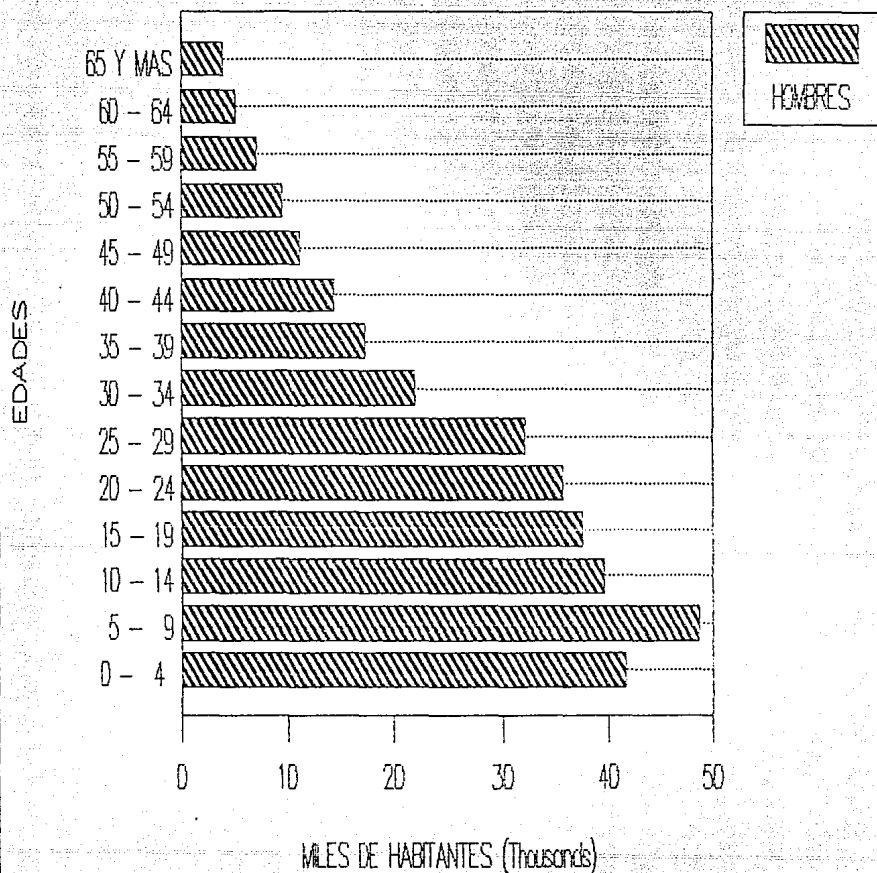
DELEGACION

GRUPOS DE EDADES



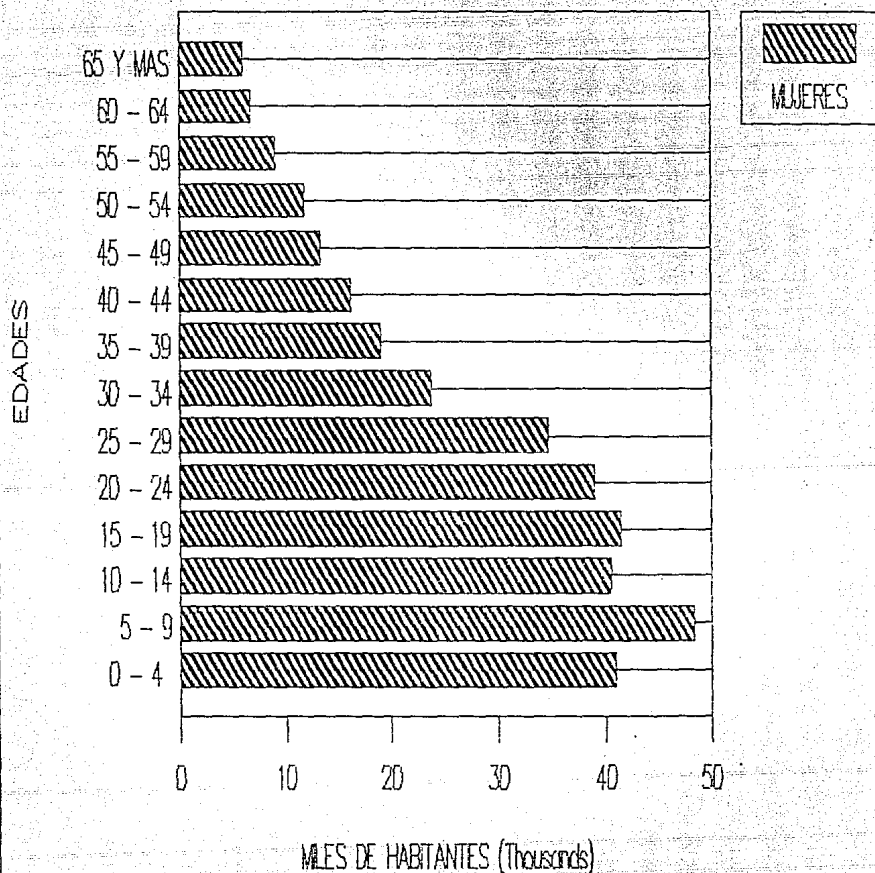
DELEGACION

GRUPO DE EDADES




DELEGACION

GRUPO DE EDADES

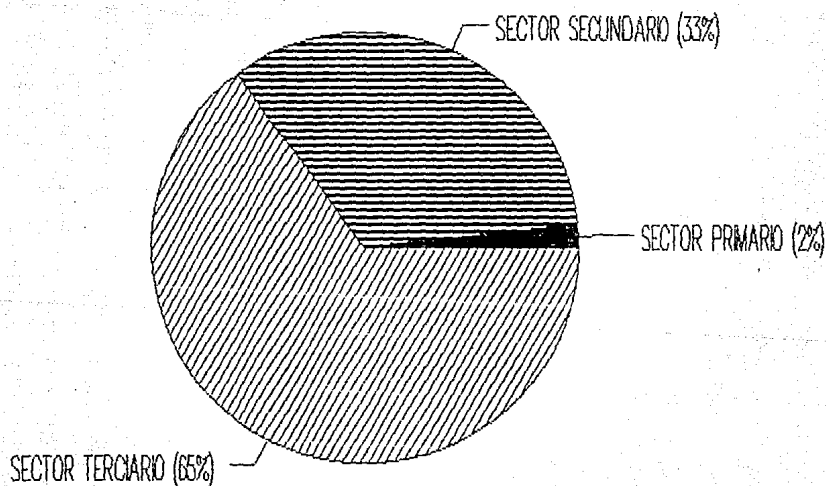


ZONA DE ESTUDIO POBLACION TOTAL



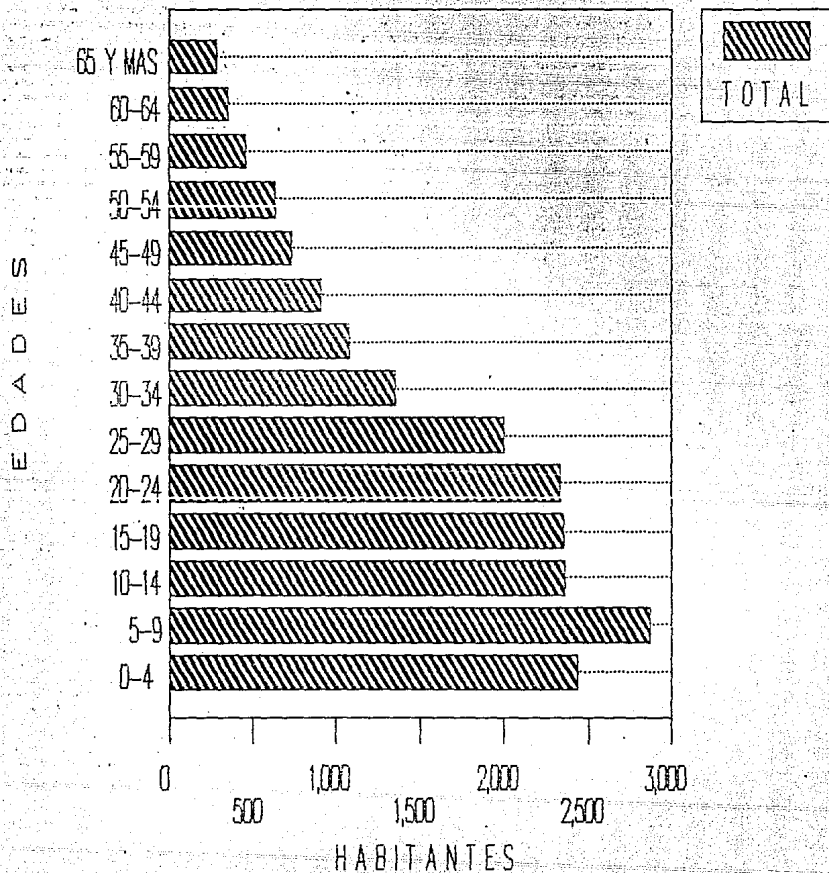
ZONA DE ESTUDIO

POBLACION ECONOMICAMENTE ACTIVA



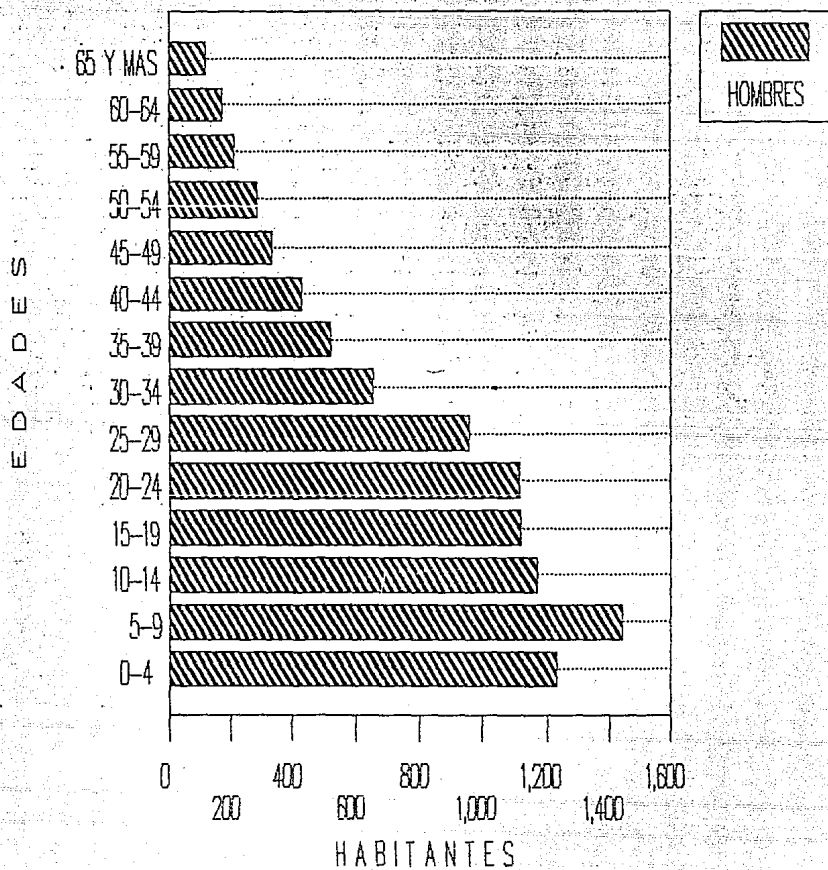
ZONA DE ESTUDIO

GRUPO DE EDADES



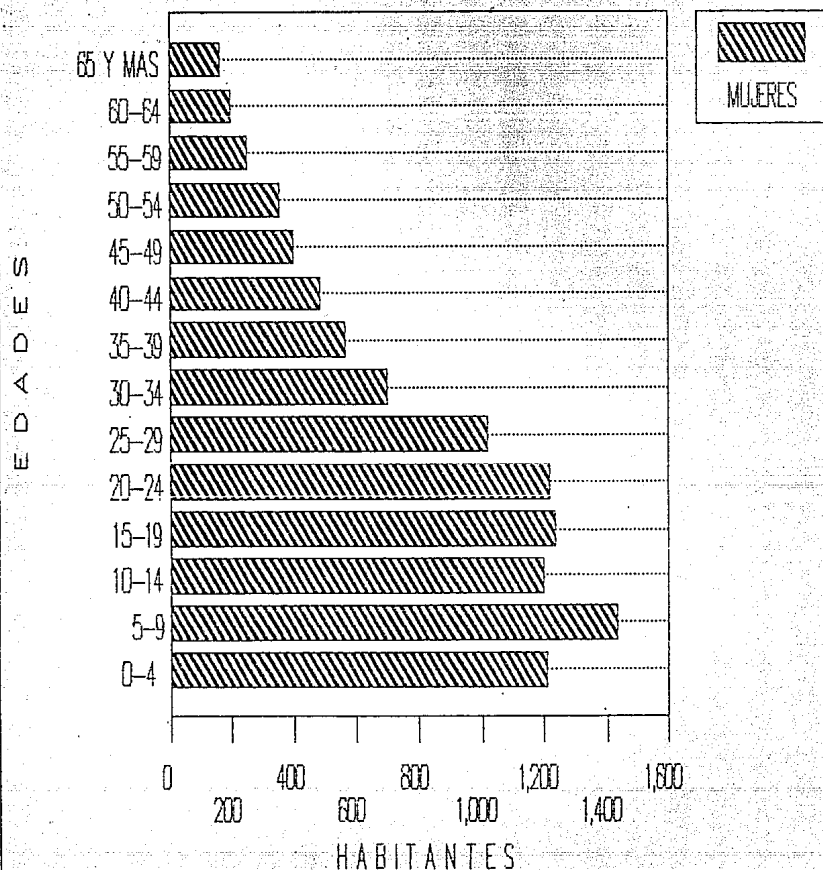
ZONA DE ESTUDIO

GRUPO DE EDADES



ZONA DE ESTUDIO

GRUPO DE EDADES

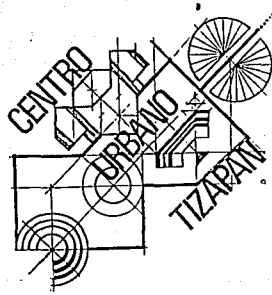
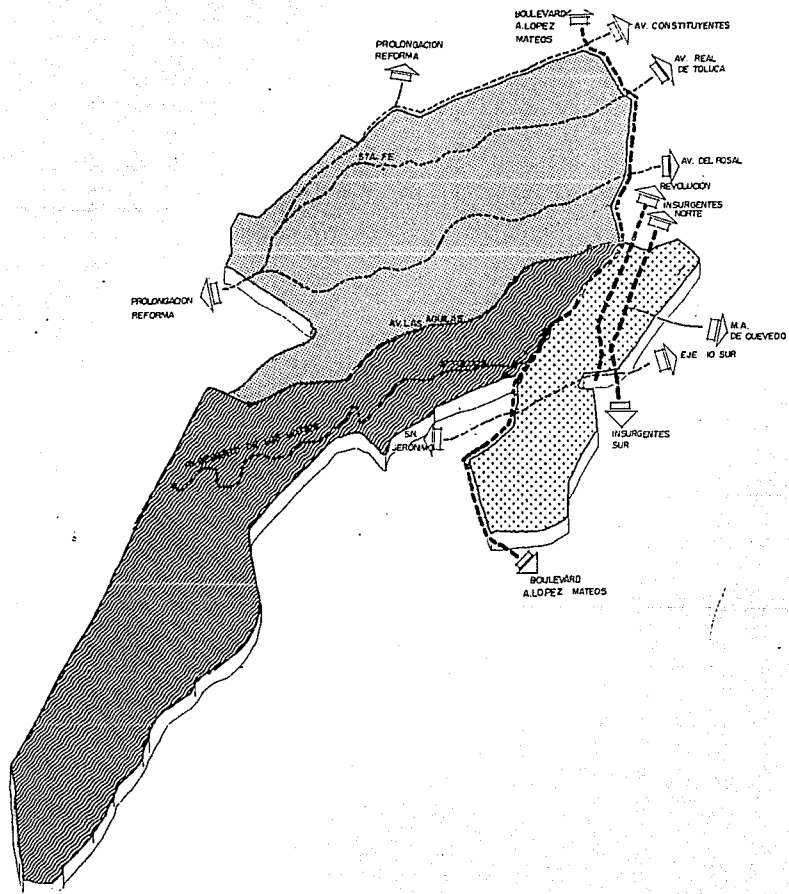


FINALMENTE, LA TERAPIA COMO UN PROBLEMA QUE SE HA DESARROLLADO DE LA DIFERENCIACIÓN COMPRENDE UNA PUEBLA CONVULSA EN LAS TIERRAS ALTAS DEL NORTE Y OCCIDENTE. PENSAR QUE, A PESAR DE ESTAR CONDICIONADO POR VIVIR COMO LA CAJONERA AL NOROCCIDENTE DE LOS LEDNOS, NO SON AUN ADOPTANDO POR LA EXPANSIÓN DEL AREA USUARIOS DE UN CAPITAL Y CONSERVAN EN SU PROPIEDAD SUS ANTIQUAS CARACTERÍSTICAS RURALES. TAMBIEN SON LOS CASOS DE LOS PUEBLITOS DE SANTA LUISA AUCUNO Y EL SAN ANTONIO AUCUNO, QUE SE LOCALIZAN EN MEDIO DE EXTENSAS AREAS AGRICOLAS, TODAVIA SIENDO INCLINADOS A USOS AGRICOLAS Y PASTORILES.

SOBRE EL ASPECTO URBANO GENERAL QUE PRESENTAN LAS ZONAS DE PUEBLITOS EN LA DIFERENCIACIÓN ALVARO ORRISON, SE CREA LA IMPORTANTE CONCIENCIA QUE, AUN CUANDO EL PROCESO DE URBANIZACIÓN HA SIDO EXHAUSTIVO ENTENSIENDO EN UNO DE LOS CASOS, ANTES DE SER DECIDIDO COMO UNA CANTIDAD DE CONSTRUCCIÓN BAJA, YA QUE POR DEL LADO URBANIZADA DE LA DIFERENCIACIÓN NO SUBSISTEN MAS QUE PUEBLITOS DE FABRICACIÓN EN CUANTO AL USO DEL SUELO EN ESTAS ZONAS. ESTO SIGNIFICA QUE ALBERTO EN LA URBANIZACIÓN, LOS USUARIOS DEL AREA URBANIZADA, OFRECEN POCAS INDICACIONES QUE HACER CASO DE LA MARCHA, Y DE LA ECONOMIA Y DEL PLAN DE LA.

COMO SE PUEDE OBSERVAR EN LA EXISTENCIA DE UN MODELO, CENTRO Y PERIFERIA DE LA DIFERENCIACIÓN ALVARO ORRISON, SE PUEDE VER QUE TAMBIEN SE MANIFIESTA, AL LADO DE LOS PUEBLITOS DE

CONFORME EN LA LEY SUPLENTE DEL 14 DE ENERO DE 1971, DE LA LEY N.º 16.611, QUE
TERMINA EL REGIMEN DE LA LEY N.º 16.611, QUE SUPLENTE DEL 14 DE ENERO DE 1971,
EN SUS DISPOSICIONES, EN SU ORDEN, EN SU ORDEN, EN SU ORDEN, EN SU ORDEN,



SIMBOLOGIA

- Zona 1
- ▨ Zona 2
- 〰 Zona 3

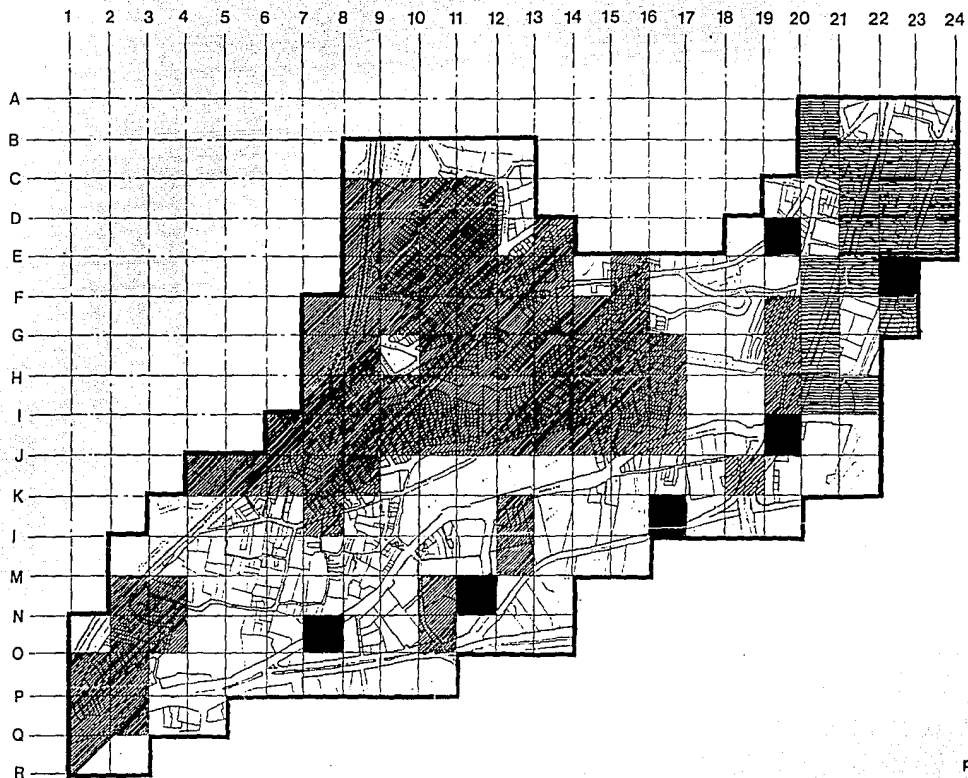
DELEGACION

plano ESTRUCTURA URBANA

TABLEAU I - BARRA

La zona de estudio no presenta una topografía uniforme, siendo así motivo de el uso del tipo constructivo, construcción, tamaño y estructura, para diversidad de uso. Se dan un carácter de carácter, que también puede darse en edificios y zonas que reúnan los diversos tipos de usos y actividades que brinda la tipología del lugar, para un ordenamiento urbano por la existencia de edificios, edificios de luz, telefonía, etc., así como de tipos constructivos que se diferencian por el terreno y las actividades.

Las construcciones en la zona de estudio se clasifican en tres tipos: residencial, comercial y de oficinas. Las de tipo residencial son de los niveles de materiales de la región. Las construcciones para de oficina son edificios múltiples de 10 niveles de altura con fachadas de grandes vitrales. La zona de estudio es usual a la zona residencialmente organizada, usualmente muy pocas veces edificios, aunque existe un número de construcciones debido a la zona de el uso del suelo.



ZONA DE TRABAJO
plano: IMAGEN URBANA

DEL DISEÑO DE PLANOS

LOS DISEÑOS DE PLANOS SE DIVIDEN EN DOS TIPOS, LOS MUY RÁPIDOS Y LOS MUY LENTOS.

EL TIPO DE DISEÑOS RÁPIDOS QUE SE HAN CONSIDERADO PARA ESTUDIAR LA ZONA DE LETICIA, SON LOS QUE SE HAN HECHO EN ESTOS AÑOS, AQUELLOS QUE SE HAN HECHO DESDE LOS AÑOS CINCUENTA, COMO LOS DISEÑOS, REALIZADOS EN EL AÑO CINCUENTA, CINCUENTA Y SEIS, CINCUENTA Y SIETE Y TODO AQUELLOS REALIZADOS POR EL COMANDO DEL EJERCITO ALGUNOS AÑOS.

PAR DEBER DE LA UBICACION DE LAS COLONIAS A DESARROLLAR, SE DEBE VERIFICAR QUE LA DIVISION EN ESTE TIPO DE DISEÑOS, SE HAN HECHO EN UNAS ZONAS VIAJABLES O QUE SEAN DE FÁCIL ACCESO AL METROPOLITANO, POR LO QUE LOS DISEÑOS DE ESTOS TIPOS, SE HAN HECHO PRECISAMENTE EN LA ZONA DE ESTUDIO CON VIABILIDAD.

UNO DE ESTOS DISEÑOS DE PLANOS MUY IMPORTANTES, ES EL DISEÑO REALIZADO EN EL AÑO CINCUENTA Y SEIS, CONSIDERANDO QUE ESTA ZONA DE ESTUDIO, ESTA VIABILIDAD DE ACCESO POR SU BUEN PODER DE LA CARRETERA QUE VIENE DE ACCESO A LA ZONA DE ESTUDIO, QUE VIENE DE ACCESO AL METROPOLITANO, EN LA PARTE DEL DISEÑO, COMO MUESTRA LA ZONA MUY RÁPIDA DE ACCESO AL METROPOLITANO EN LA ZONA DE ESTUDIO.

violación de la ley de prohibición de la exportación de los
productos de la agricultura, industria y minería, la que
debe ser sancionada con la pena de prisión de uno a cinco
años y multa de diez a veinte veces el valor de la mercancía
exportada, y en caso de reincidencia, la pena de prisión de
cinco a diez años y multa de veinte a cincuenta veces el valor
de la mercancía exportada, y en caso de reincidencia, la pena
de prisión de diez a veinte años y multa de cincuenta a
cien veces el valor de la mercancía exportada.

La ley de prohibición de la exportación de los productos de
la agricultura, industria y minería, sancionada con la pena
de prisión de uno a cinco años y multa de diez a veinte veces
el valor de la mercancía exportada, y en caso de reincidencia,
la pena de prisión de cinco a diez años y multa de veinte a
cincuenta veces el valor de la mercancía exportada, y en caso
de reincidencia, la pena de prisión de diez a veinte años y
multa de cincuenta a cien veces el valor de la mercancía
exportada.

La ley de prohibición de la exportación de los productos de
la agricultura, industria y minería, sancionada con la pena
de prisión de uno a cinco años y multa de diez a veinte veces
el valor de la mercancía exportada, y en caso de reincidencia,
la pena de prisión de cinco a diez años y multa de veinte a
cincuenta veces el valor de la mercancía exportada, y en caso
de reincidencia, la pena de prisión de diez a veinte años y
multa de cincuenta a cien veces el valor de la mercancía
exportada.

LA ULTIMA PARTE DE ESTE TRAMO, DESDE EL CALLEJÓN DEL SOLADO, HASTA EL MONTE Y ARRULLO, LA CUAL SE CULMINA CON EL PASO APROPADO DEL CARRILLO DEL TITAN Y, EN SU CALIFICACION DE ESTAS CALLES SE CONSIDERAN COMO LOCAL YA QUE EL USO DEL TERMO PROPIAMENTE ES HABITACIONAL, CON ESTADISTICAS NO MAYORES DE CINCO NIVELAS. ESTAS CALLES TENDRAN UN ANCHO DE ARROYO DE 6M. Y LA ANCHURA DE CALLES COMO ES DE 1.40M. CON LA CALLE DE ARRULLO NO HAY BARRERA, PERO DE LA IMPORTANCIA COMO CALLE. LA ZONA COMPRENDE UN CARRILLO DEL TITAN, UBICADO EN LA BOVEDA DE LA CALLE ARRULLO, CON ANILLO PERIFERICO.

LA DELIMITACION DEL CARRILLO NO SE TENDRA EN CUENTA PARA EL PUENTE CON EL TUNEL DE MONTE Y ARRULLO, YA QUE VA POR TODA EL CARRILLO, HASTA EL IMPERMEABLE EN EL CARRILLO COMO EN EL TERRENO SE PUEDE DIVISAR EN TRAMOS PARA SEÑALAR LAS CARACTERISTICAS Y REPRESENTATIVAS DEL MISMO.

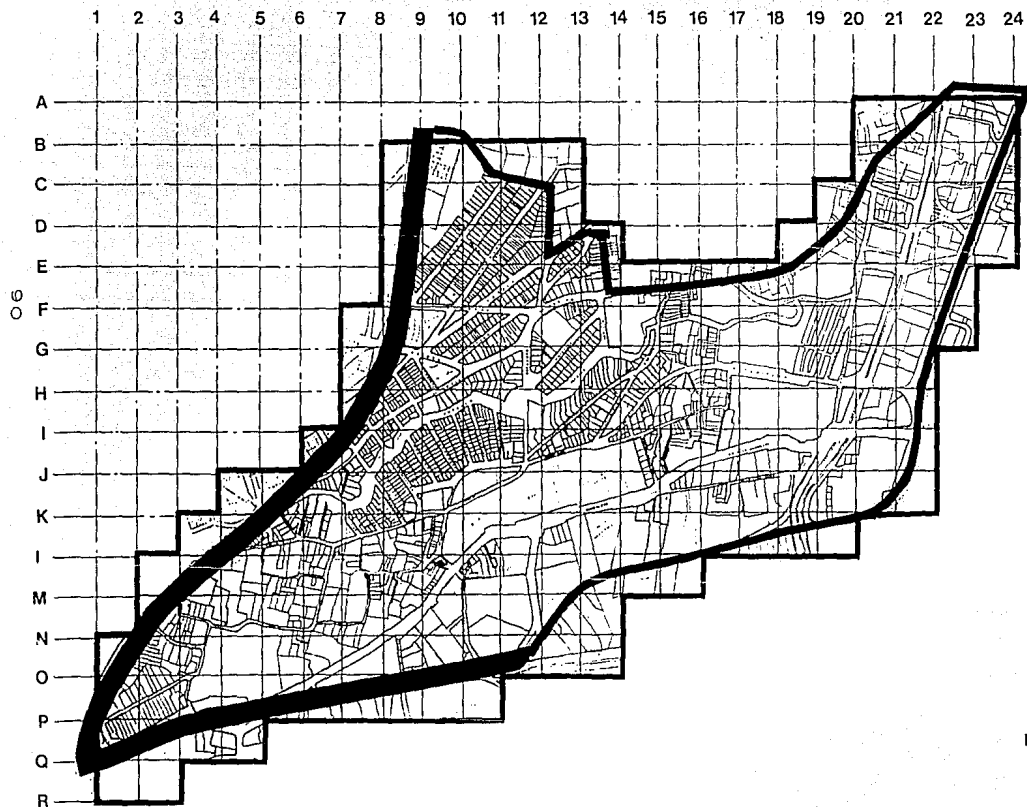
EN EL TRAMO ENTRE MONTE Y ARRULLO, HASTA EL IMPERMEABLE ENTRE ANILLO PERIFERICO Y ESTACION, HASTA EL ARRIBANTE VILLA ROSA, TIENE UN ANCHO DE ARROYO DE 6M. EL CARRILLO DE CIRCULACION ES DE DERECHA A IZQUIERDA, EL CARRILLO DE ESTE TRAMO DE CARRILLO PARA LA V. ARRULLO AL CARRILLO, YA QUE EN ESTE TRAMO HAY UN CARRILLO DE 6M. DEL TITAN, LO CUAL LLEVA ADELANTADO EN LA CARRILLO, COMO EN EL CARRILLO.

DO. NORTE DE ESTE TRAMO ESTAN VARIAS DE LAS FOLIOS EN UNA PARTE Y HAY OTRAS EN LA PARTE DEL NORTE. DICHA CAMPESINA CONTIENE PARTES DE ESTAS.

UN SEGUNDO TRAMO QUE VA DEL RESTAURANTE VILLA ROSA HASTA EL CRUCE CON CAMINO DEL PREDIO DEL SEÑOR DON LUIS ALONSO Y VEGA. ES UNICA CAMPESINA QUE CONTIENE ESTA DE EL COSTADO NORTE, Y ES DE LA COMERCIALIZADORA. EL COSTADO SUR NO TIENE CAMINO EN LA CAMPESINA DE ESTE CRUCE. ESTE TRAMO TIENE UNAS DE ALTA TENSION. LA CIRCULACION DE ESTE TRAMO DE CAMPESINA, PUEDE SER DE SERVICIO DEL COSTADO NORTE DE LA VARIACION. SIMULTANEAMENTE, EN CUANTO A ESTE TRAMO DE VARIACION, EN ESTACIONES DE COMERCIALIZADORA.

EL ULTIMO TRAMO QUE VA DEL CRUCE CON CAMINO DEL RESTAURANTE HASTA LA AV. DE LOS INDEPENDIENTES. TIENE UNA LONGITUD DE 1.5 KM. EL ANCHO DE ESTE TRAMO DE VARIACION SERA DE 1.5 KM. TIENE UN PROBLEMA DE CONEXION DE VARIACIONES DE REGRESION PARA RELACION DE ESTE TRAMO ECONOMICO, LA QUE CUENTA CON UNOS PROBLEMAS DE VARIACION, COMO SON POR LA TAMA Y ALGUN, MENOS DE ESTE TRAMO Y EN LA ENTRADA DEL TRAMO.

NOTA: VER PLANO DE DELIMITACION ANEXO.



SIMBOLOGIA

- 1 Periférico
- 2 Eje 10
- 3 Revolución
- 4 Frontera

ZONA DE TRABAJO
plano. DELIMITANTES FISICOS

PLAN DE DESARROLLO DE TELECOMUNICACIONES

COMO MEDIO PARA CONSERVAR LA TIPOLOGIA RESIDUA POR LA QUE
PUEDA SER UNA COMUNICACION, PARA EL PROYECTO DE UNO Y EL
OTRO VIA DEL CABLE TELECOMUNICACIONES DEL SISTEMA GENERAL, DE
REVALORIZAR EL CABLE UNICO EN LA ZONA EN TITULO DE UNO
CON EL FIN DE DESARROLLAR MAS AMPLEMENTE EL USO COMERCIAL
DEL CABLE, Y AUMENTAR LA CAPACIDAD DEL CABLE UNICO, A
PARTIR DEL DESARROLLO DE UNA NUEVA ESTRUCTURA COMPLETACION DE LA
REDA DE CABLE TELECOMUNICACIONES VIAS DE ACCESO Y
SALIDA DE LA ZONA, ELECTRIFICACION CON MAS INTENSIDAD Y
FRECUENCIA, TENDIDO Y COMPLETACION DE MAS TELEFONOS, COMPLE-
CION DE UN CABLE UNICO EN SAN ABEL, COMO POR EJEMPLO, EL
DE 8 CENTROS URBANOS MAS PARA SAN VICENTE, CON LA APERTURA
Y COMPLETACION EN EL O.D.F. PARA QUE DE ESTA FORMA SEA MAS ACTIVADO
CON LOS DIVERSOS INVERSIONISTAS, DE DESARROLLAR LA
REDA PARA COMPLETACION DE UNA MAYOR CAPACIDAD.

EL USO COMERCIAL DEL CABLE TELECOMUNICACIONES A TRAVES DE VARIAS
TIPOS:

- 1) DESARROLLO INTENSIVO Y AMPLEMENTE DEL USO COMERCIAL,
COMPLETACION DE CENTROS URBANOS EN LA ZONA, EN ACCION
MUTUA, UTILIZANDO LAS COMUNICACIONES TELECOMUNICACIONES,

ALAS MAS CONOCIDAS EN LOS CANTONES DEL NOROCCIDENTE DE MAYOR
PONDENCIA DE INTERCULTURA.

DE ELA MISMA, A CONSEJO DE CRISIS DEL MUNDO ECONOMICO
NACIONAL APPLICACION LA CARRERA SOCIAL DEL CAPITALISMO
PARTE DE LOS ANOS 70 A, ENLACE CONJUNTO CON LOS OBREROS,
MANIFIESTA EN EL DESARROLLO DE LOS AOS DE LA ECONOMIA DE
PAISES INDUSTRIALIZADOS, LA INSUFICIENTE INVESTACION EN
SERVICIOS PUBLICOS Y LA AMPLIACION DE LA INVESTACION EN
MUNDO DE COMERCIO EXTERNO DE PAISES DE CALIDAD DE LA
DEBILIDAD ECONOMICA.

A PARTIR DE LOS AOS, EL MUNDO HA, LA ECONOMIA LIBERAL DE
PESO ENTENDIENDO UNO UNICA CONTRA LA ALTA ECONOMIA, LA DE
LAS CASAS URBANAS, EN EL O LARGO DE LOS ULTIMOS AOS, UN
MUNDO DE UNA POSICION ECONOMICA, EN LA VIDA SOCIAL Y
CULTURA DE LA ECONOMIA.

CON BASE A LO SEÑALADO, UN BALANCE DE LA SITUACION ECONOMICA
TENIENDO EN CUENTA LAS SIGUIENTES INDICACIONES:

1) UNA ECONOMIA DESARROLLADA DE ALTA CALIDAD DE LA ECONOMIA
MUNDO.

2) EL MUNDO DE ECONOMIA DE LA ECONOMIA SOCIAL Y UN
MUNDO DE ECONOMIA SOCIAL EN LOS ULTIMOS AOS.

08. UNIFORME LAS PREVISIONES DE LAS CUERPO SOCIALES (ENVI-
NTRIO (FRANC, NORUEGA, PAGO).

09. VISUALIDAD ALGUNAS PREVISIONES A FUTURO.

UNA (COMO LAS PREVISIONES DE UNIDADES DE 1000 SEGUEN COMSI-
DEBANDO COMO PREVISION UNIDAD A LOS CEMENTERIOS DE 10,000
HABITANTES O MAS, PEROSEY USADAS COMO RESERVA PARA CONIR
UNA (UNA DEL DESARROLLO URBANO A UNIFORME VISUALIDAD).

DESDE LA PREVISION VA SUBSISTENCIAL UN GRAY (UNIFORME NACIO-
NAL DE LA (LEYON) CONVENIENCIONAL (PREVISION UNIFORME LA
PREVISION (UNIFORME) DE LA PREVISION (UNIFORME) (UNIFORME)
MANTIENE LA LA CONCENTRACION DE UN DE LA UNIFORME PARTE DE
LA PREVISION DEL (UNIFORME) DE LA UNIFORME (UNIFORME) (UNIFORME)
MAS POBLAR (UNIFORME) (UNIFORME) (UNIFORME) (UNIFORME)
PARTE DE LA PREVISION (UNIFORME) DE LA UNIFORME (UNIFORME)
DE UNIFORME (UNIFORME) (UNIFORME) (UNIFORME).

01. DE UNIFORME LA REGION SEPTENTRIONAL DE UNIFORME (UNIFORME)
TODOS CONCIEN (UNIFORME) DE LA PREVISION (UNIFORME)
EL (UNIFORME) (UNIFORME) DE LA UNIFORME (UNIFORME) (UNIFORME)
UNIFORME DE LA PREVISION (UNIFORME) DE LA UNIFORME (UNIFORME)

UNIFORME (UNIFORME) (UNIFORME) (UNIFORME) (UNIFORME)
LOS DE LA PREVISION (UNIFORME) DE LA UNIFORME (UNIFORME)
UNIFORME (UNIFORME) (UNIFORME) (UNIFORME) (UNIFORME)

DE LA ZONA METROPOLITANA DE MONTERREY, DURANTE EL SEXENIO PRESENTEANDO UNA NUEVA FORMA DE DESARROLLO URBANO EN EL DESARROLLO URBANO:

EL DISTRITO URBANO DE MONTERREY DOMINÓ EL PRIMER LUGAR EN POBLACION DESDE 1840, PASA A SEGUNDO LUGAR, CEDIENDO SU LUGAR AL ESTADO DE VERACRUZ, COMO RESULTADO JUNTO, EL 77% DE LA POBLACION EN 1970 EN 1970.

EL MUNICIPIO DE MONTERREY EN LOS AÑOS 1970 Y 1980, SE CONVIERTE EN CIUDAD QUE INCLUYERON A LOS ASENTAMIENTOS DE MAS DEL 50,000 HABITANTES, LUGAR ENTRE EL Y A LA CIUDAD DE GUADALUPE, ESTE SISTEMA CONVIERTE A LAS DE LA POBLACION EN 1980, MIENTRAS QUE SE DESTINA EN EL 1980 ASIGNADO A UNO, DESARROLLO EL SISTEMA QUE TIENE COMO CENTRO AL D.F., CONSIDERABLE LOS DE GUADALUPE, MONTERREY, LEON Y VERACRUZ, QUE TIENE ASIGNADO POR EL ULTIMO EN EL 1980 LA POBLACION TOTAL.

ESTE SISTEMA CONVIERTE EN UNO DE LOS MAS IMPORTANTES DE LA POBLACION URBANA. LA CRUSA PRINCIPAL DE LA CONCENTRACION POBLACIONAL ES LA CONCENTRACION DE INDUSTRIA, COMERCIO Y SERVICIOS. SIN EMBARGO, LA GRAN EXPANSION DE ESTE SISTEMA URBANO DE CONCENTRACION EN UNO DE LAS CIUDADES DE LAS CIUDADES POLITICAS, SOCIALES, CULTURALES Y ECONOMICAS DE LAS CIUDADES.

REQUISITO DE LA LEY PARA EL EJERCICIO DE LOS DERECHOS EN FORMA VA
QUE DICHA LEY NO SE APLICA COMO TAL EN EL CASO EN COMPROBADO,
PUESTO QUE LA DEMANDA NO SE APLICA COMO TAL EN EL CASO EN COMPROBADO.

VIOLACIÓN

EN LA FORMACIÓN SOCIAL SOCIALISTA. EN DEBIDO LA PRODUCCIÓN, DISTRIBUCIÓN Y CONSUMO SUBORDINA UN PAÍS MÁS AVANZADO, LA CALIDAD DE VIVIENDA Y TRANSPORTE, TIENEN QUE SER, POR MEDIO DE ESTOS ELEMENTOS DE DISTRIBUCIÓN, LA FALTA DE TRABAJO Y LAS RESERVAS PARA LOS DEPORTE, LA FALTA DE ALIMENTOS, SE CONSERVA QUE LA SERA CUERPO CON OTRO TIPO DE VIOLACIONES, COMO LA FALTA DE LA EDUCACIÓN, Y POR LOS COSTOS DE CONSTRUCCIÓN Y DISTRIBUCIÓN DE LAS ESCUELAS, CLINICAS, SERVICIO DE VENTILACIÓN, LOS QUE SON:

DE ACUERDO CON EL PLAN:

DE VIOLACIÓN CONSIDERAR

LA FALTA DE ALIMENTOS

DEBIDO A LA FALTA DE ALIMENTOS

EL OBJETO DE ESTE PLAN ES VIOLAR LA DISTRIBUCIÓN DEL PRODUCTO EN EL CONTEXTO SOCIAL EN RELACION, CONSIDERANDO SI EXISTENTE SERA EN:

DEBIDO A LA FALTA

DEBIDO A LA FALTA

DEBIDO A LA FALTA

CON LA REALIDAD NOS PERMITE CONSERVAR LA DISTRIBUCIÓN DE ALIMENTOS, QUE SERA EN LA DISTRIBUCIÓN DE ALIMENTOS, Y QUE SE PUEDA CONSERVAR COMO SE DEBE LA DISTRIBUCIÓN DE LA DISTRIBUCIÓN, Y

LA COMPAÑIA DE LA UNIÓN DE TRABAJADORES DE LA UNIÓN DE
COMERCIO DE LOS ESTADOS UNIDOS.

DEMANDA DE CONFINAMIENTO

EL DEMANDADO ES UN TRABAJADOR DE LA UNIÓN DE TRABAJADORES DE LA UNIÓN DE
COMERCIO DE LOS ESTADOS UNIDOS DE LA UNIÓN DE TRABAJADORES DE LA UNIÓN DE

DEMANDA ALTA DE LA UNIÓN DE TRABAJADORES DE LA UNIÓN DE

DEMANDA ALTA DE LA UNIÓN DE TRABAJADORES DE LA UNIÓN DE
DEMANDA ALTA DE LA UNIÓN DE TRABAJADORES DE LA UNIÓN DE

DEMANDA ALTA DE LA UNIÓN DE TRABAJADORES DE LA UNIÓN DE

COMERCIO DE LA UNIÓN DE TRABAJADORES DE LA UNIÓN DE
COMERCIO DE LA UNIÓN DE TRABAJADORES DE LA UNIÓN DE
COMERCIO DE LA UNIÓN DE TRABAJADORES DE LA UNIÓN DE
COMERCIO DE LA UNIÓN DE TRABAJADORES DE LA UNIÓN DE
COMERCIO DE LA UNIÓN DE TRABAJADORES DE LA UNIÓN DE

DEMANDA ALTA

EN CUANTO A LA DEMANDA DE CONFINAMIENTO DE LA UNIÓN DE
COMERCIO DE LA UNIÓN DE TRABAJADORES DE LA UNIÓN DE
COMERCIO DE LA UNIÓN DE TRABAJADORES DE LA UNIÓN DE
COMERCIO DE LA UNIÓN DE TRABAJADORES DE LA UNIÓN DE
COMERCIO DE LA UNIÓN DE TRABAJADORES DE LA UNIÓN DE
COMERCIO DE LA UNIÓN DE TRABAJADORES DE LA UNIÓN DE

COMERCIO DE LA UNIÓN DE TRABAJADORES DE LA UNIÓN DE
COMERCIO DE LA UNIÓN DE TRABAJADORES DE LA UNIÓN DE

LLEVANDOSE A LA COMPLECIÓN DE LA UNIÓN DE LA UNIÓN DE LA UNIÓN DE
COMERCIO DE LA UNIÓN DE TRABAJADORES DE LA UNIÓN DE
COMERCIO DE LA UNIÓN DE TRABAJADORES DE LA UNIÓN DE
COMERCIO DE LA UNIÓN DE TRABAJADORES DE LA UNIÓN DE
COMERCIO DE LA UNIÓN DE TRABAJADORES DE LA UNIÓN DE

además de la actividad y el desarrollo de los servicios de
ordenación pública y de la policía.

(financiera)

La empresa de servicios públicos de energía eléctrica municipal
y de agua potable, así como las actividades de saneamiento básico,
que a su vez son administradas por el Estado, la explotación
y la comercialización de los recursos naturales y el turismo
municipal en la zona de estudio.

PROPÓSITO DEL PLAN AL 2000

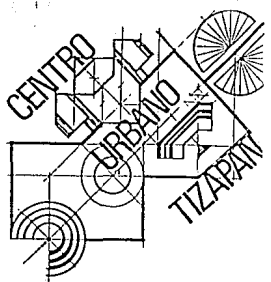
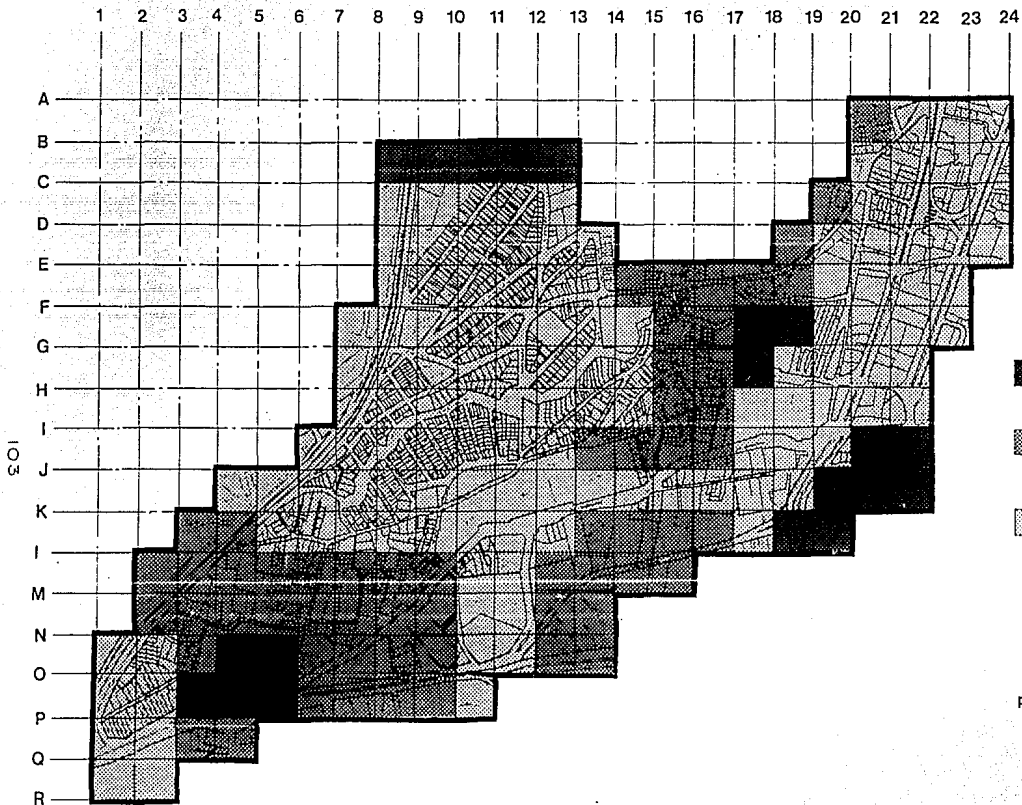
El propósito del Plan es el de definir las políticas

económicas para el futuro




en función de las características de la zona de estudio, así como
de las actividades económicas que se desarrollan en ella, y de
los recursos humanos, materiales y financieros de que dispone.
El propósito del Plan es el de definir las políticas económicas
que permitan el desarrollo de la zona de estudio, así como
de las actividades económicas que se desarrollan en ella, y de
los recursos humanos, materiales y financieros de que dispone.

PLANOS


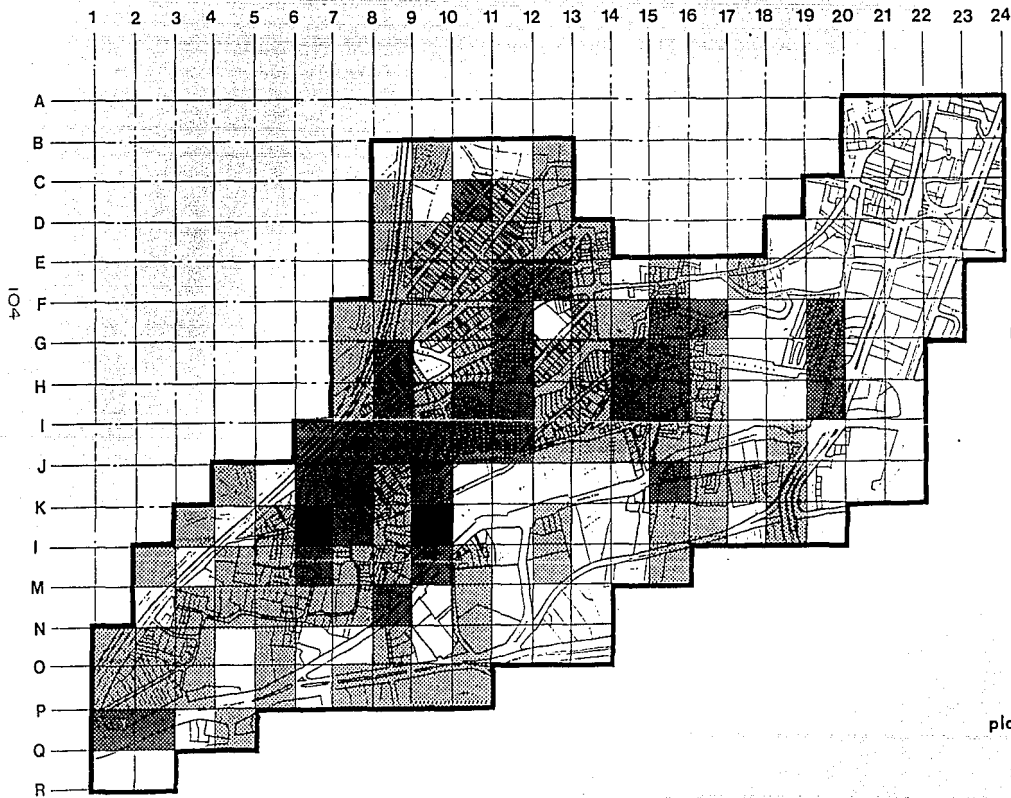
URBANOS



SIMBOLOGIA

-  Alta 80% de construcción en predio de +3 niveles.
-  Media. 50% o menos de construcción por lote de 1 a 2 niv.
-  Baja. Baldíos y áreas verdes

ZONA DE TRABAJO
plano. DENSIDAD DE CONSTRUCCION

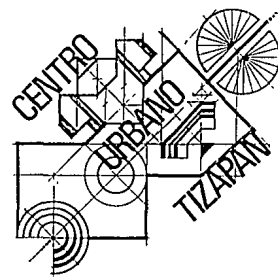
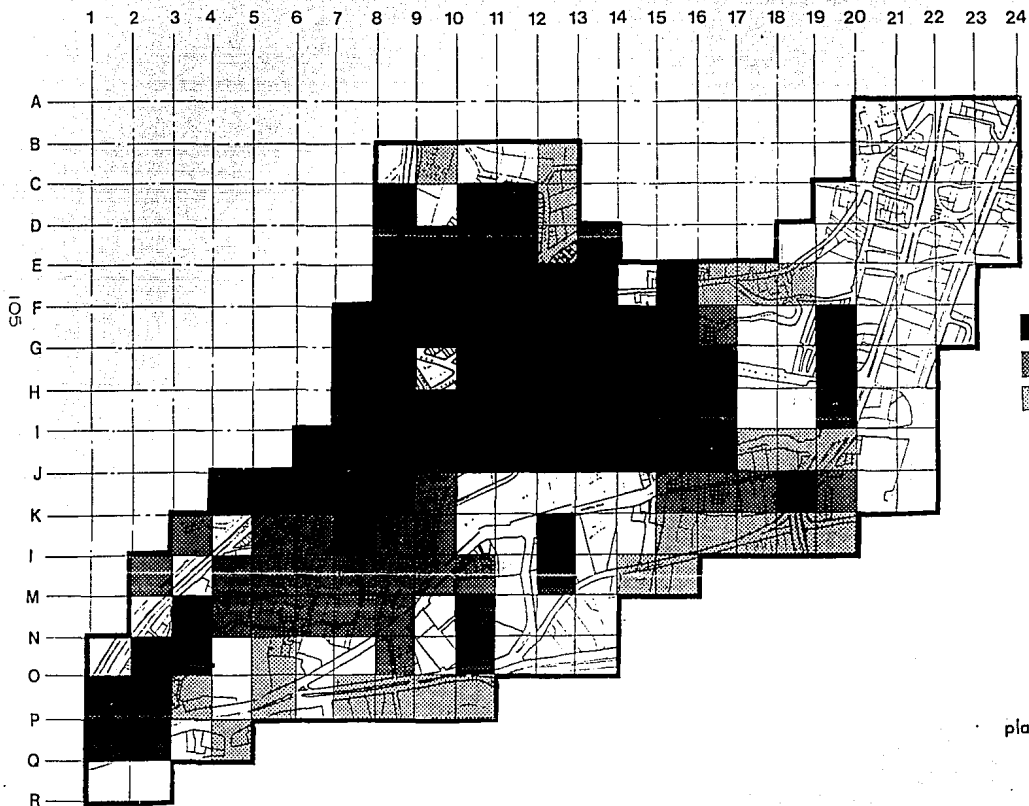


SIMBOLOGIA

-  Buena
-  Regular
-  Mala

ZONA DE TRABAJO
plano. CALIDAD DE VIVIENDA

104

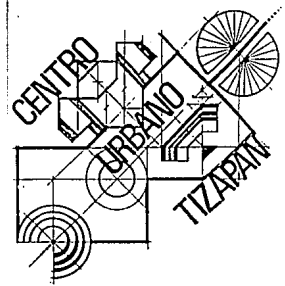
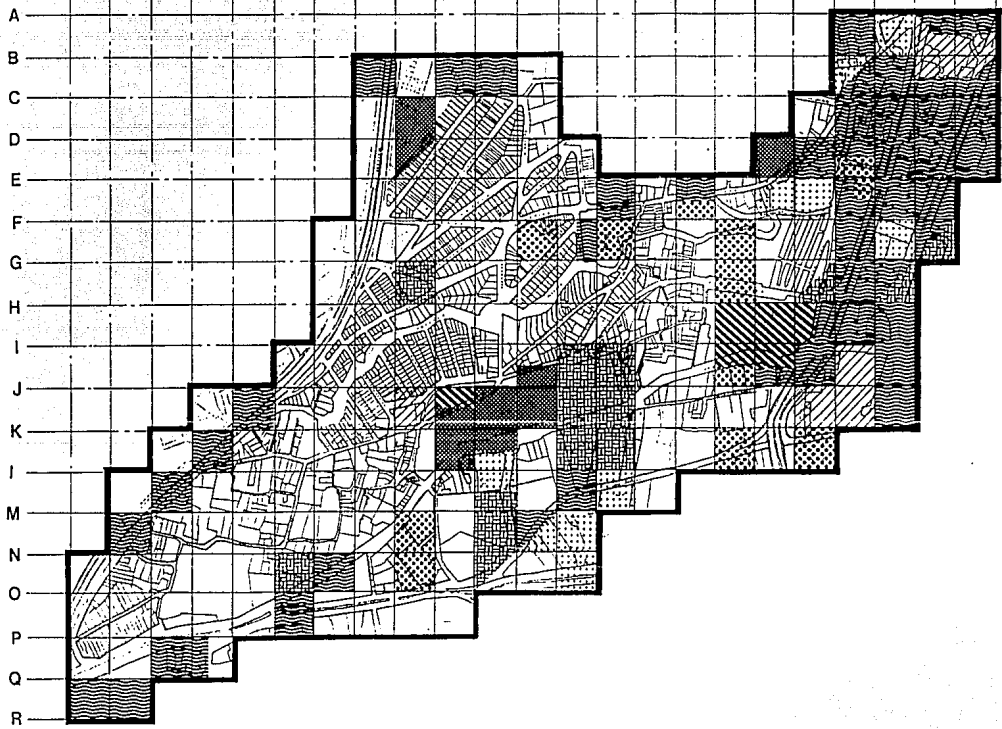


SIMBOLOGIA

- Alta
- Media
- Baja

ZONA DE TRABAJO
plano. DENSIDAD DE VIVIENDA

1 2 3 4 5 6 7 8 9 10 11 12 13 14 15 16 17 18 19 20 21 22 23 24



SIMBOLOGIA

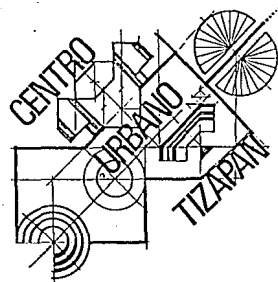
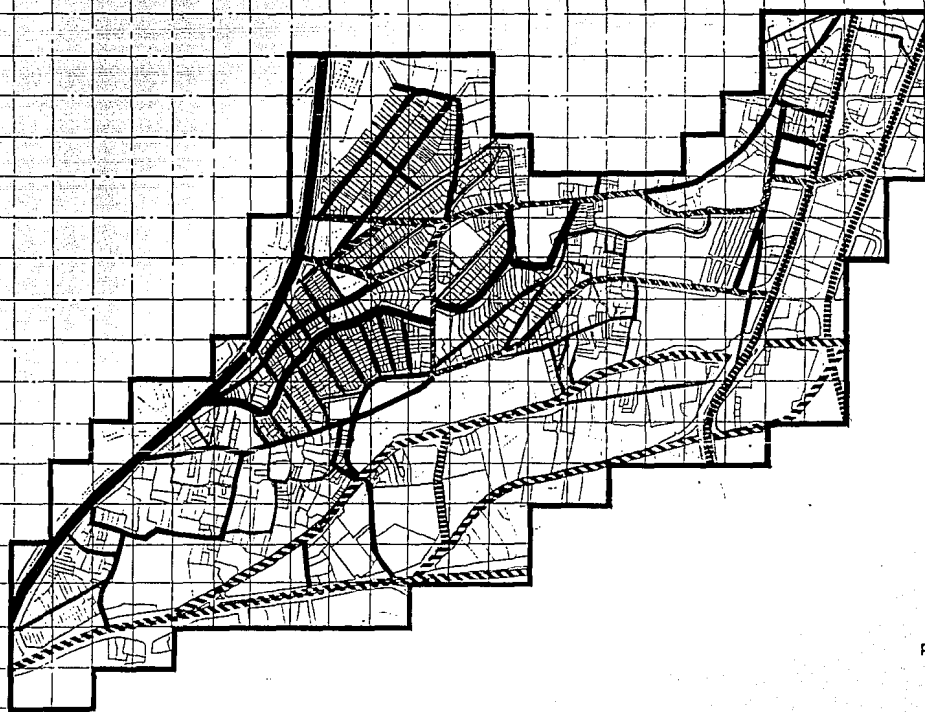
-  Comercio
-  Recreación
-  Industria
-  Salud
-  Gestión
-  Educación
-  Servicios

ZONA DE TRABAJO

plano. EQUIPAMIENTO

1 2 3 4 5 6 7 8 9 10 11 12 13 14 15 16 17 18 19 20 21 22 23 24

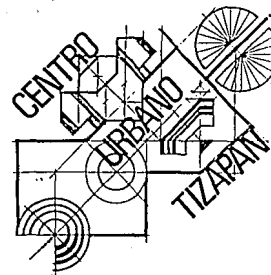
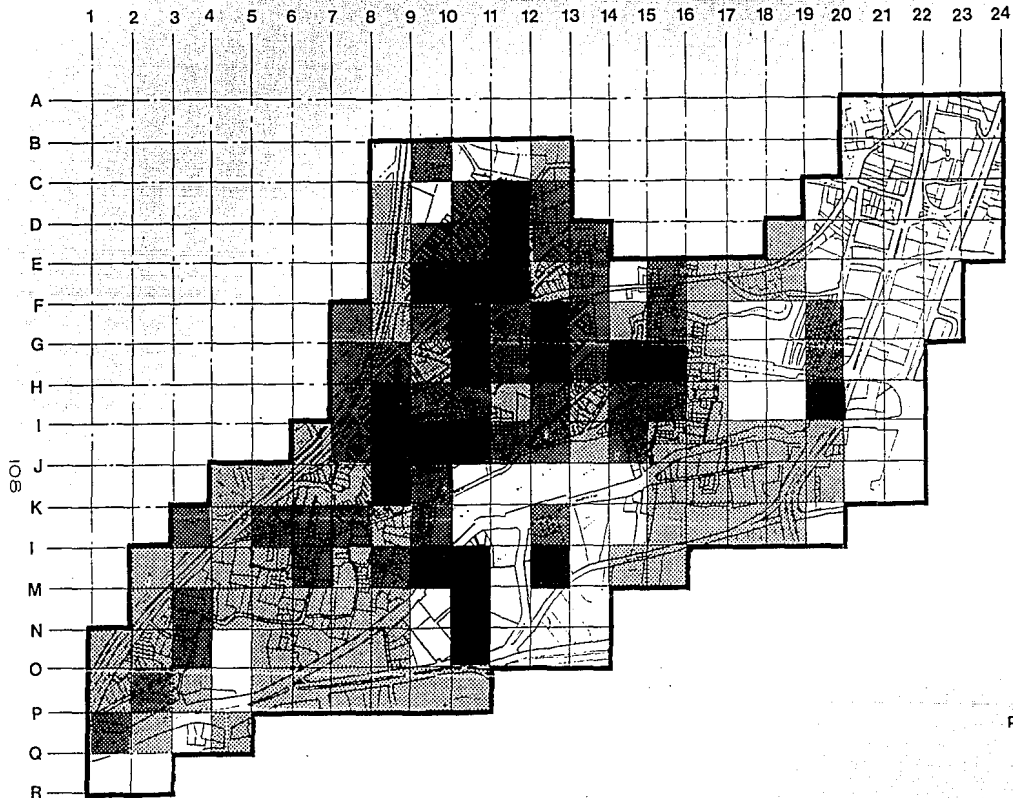
A
B
C
D
E
F
G
H
I
J
K
L
M
N
O
P
Q
R






SIMBOLOGIA

-  De acceso
-  Eje vial
-  Local
-  Periférico
-  Calle Principal
-  Avenida

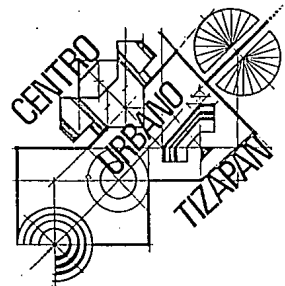
ZONA DE TRABAJO
plano. VIALIDAD



SIMBOLOGIA

-  Baja
-  Media
-  Alta

ZONA DE TRABAJO
plano.DENSIDAD DE POBLACION



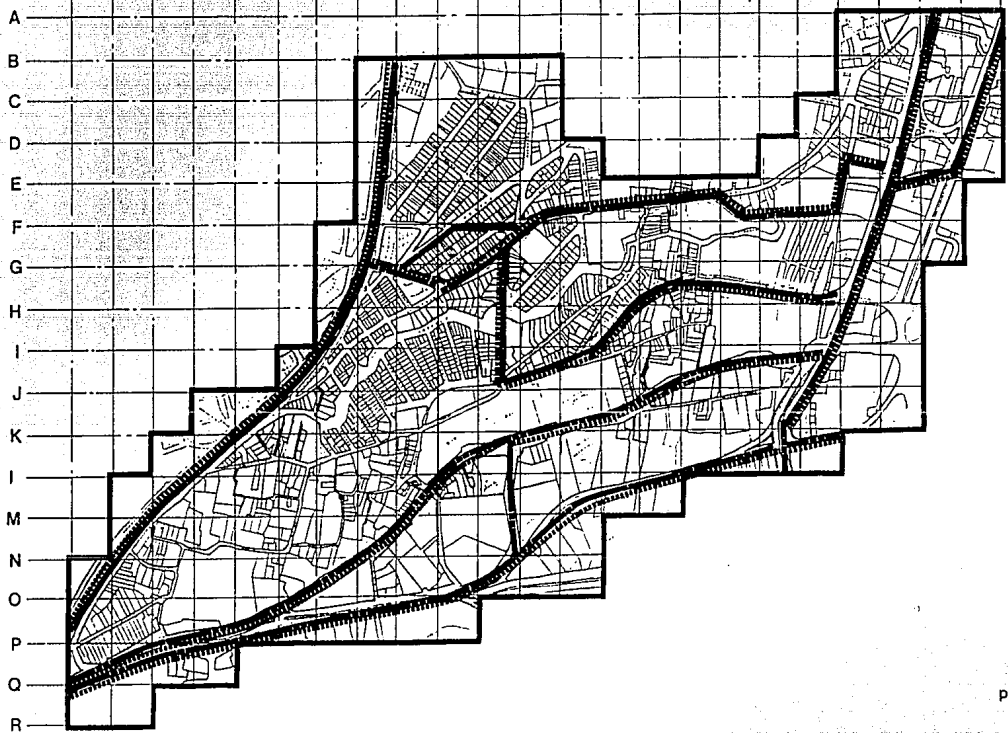
SIMBOLOGIA

- Trolebús
- R - 100
- ||||| Colectivo
- Metro

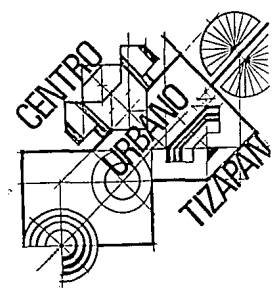
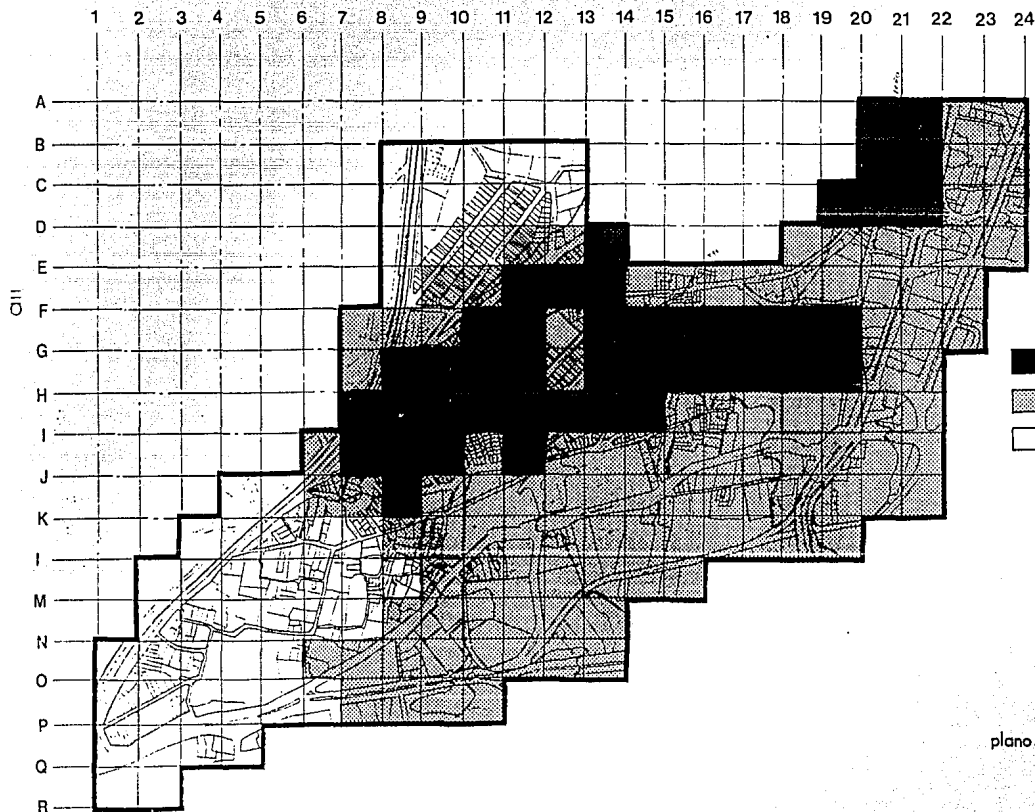
ZONA DE TRABAJO

plano. TRANSPORTE

1 2 3 4 5 6 7 8 9 10 11 12 13 14 15 16 17 18 19 20 21 22 23 24



601



SIMBOLOGIA

- Pendiente 11 a 20%
- Pendiente 6 a 10%
- Pendiente 1 a 5%

ZONA DE TRABAJO

plano. TOPOGRAFIA

QUE ABRASIMOS EN UNO DE LOS DOS Y EN LOS DOS CASOS COPIAR
EN DOS COPIAS (UNA PARA EL COMITÉ Y UNA PARA EL COMITÉ). LA
COSA DEL PLAN NACIONAL DE PARTICIPACIÓN Y COOPERACIÓN DE LA
ASOCIACIÓN QUE SE VA A REALIZAR EN ESTE MOMENTO, PARA LO CUAL SE
VIENE CONFORMANDO LA COMISIÓN DE TRABAJO DEL COMITÉ LOCAL
PARA USOS MÚLTIPLES COMO SE MENCIONA ANTERIORMENTE EN ESTE DOCUMENTO.

USOS DE LOS TERRELOS

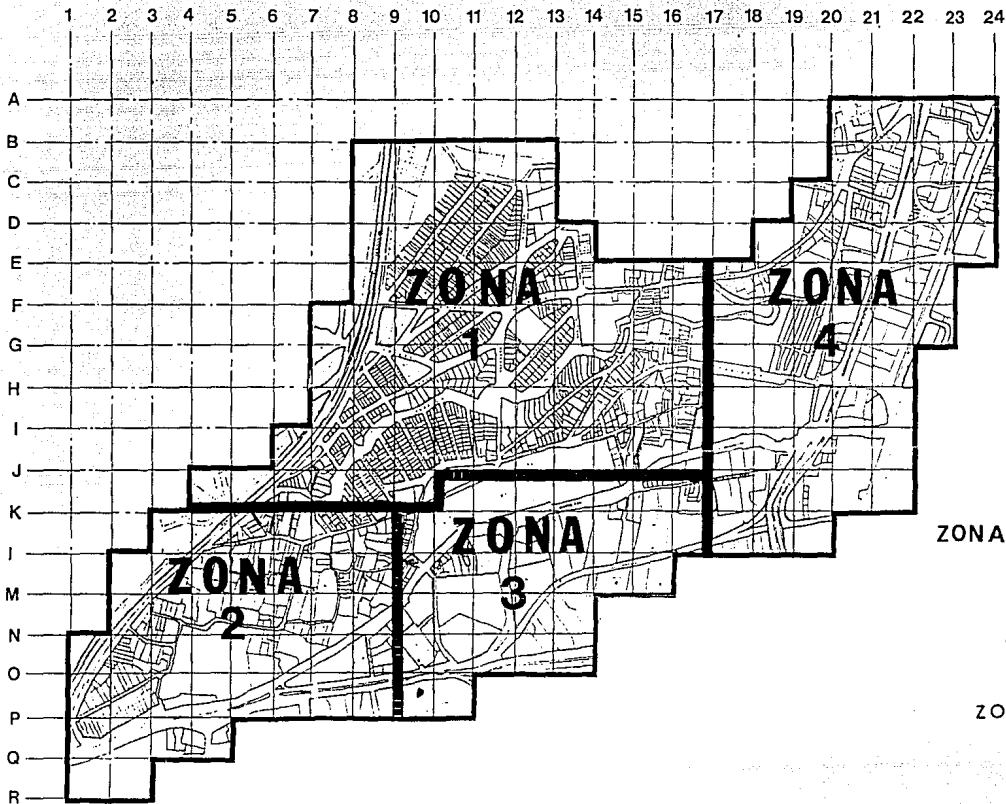
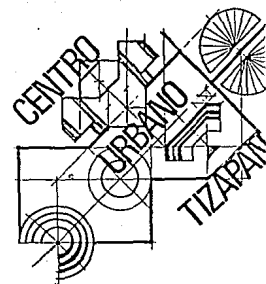
LA ZONA DE ESTUDIO SE ENCUENTRA DENTRO DE UNO DE LOS TIPOS DE COMUNIDAD TRADICIONAL DE LOS VALLES DE LOS ANDES DEL SUR, LA PUNTA DE LA CORDILLERA DE LOS ANDES, QUE SE CARACTERIZA POR SU USO TRADICIONAL DE CARACTERES OCIDENTALES EUROPEOS Y LA MANERA DE CONSERVAR LA CULTURA Y LA ECONOMIA RURAL DE ESTAS ZONAS POPULARES.

EN LA ZONA DE ESTUDIO SE TIENE A SU VEZ CUATRO TIPOS DE COMUNIDADES. PARA SU IDENTIFICACION SE CONSIDERÓ EL TIPO DE USO PREDOMINANTE, LA CULTURA Y EL NIVEL DE LA VIVIENDA Y EL NIVEL DE SERVICIOS Y REPERCUSIONES, SIN QUE QUEDA CLARO QUE EN ELAS

ZONA 1 - EL USO DEL SUELO ES PREDOMINANTE RURAL, EN ESTAS ZONAS SE HA CONSERVADO LA TRADICION DE LAS GRANDES ALDEAS QUE ES EL ORIGINAL TUMALO DE PUNTA DE LA CORDILLERA DE LOS ANDES, Y EN ESTAS ZONAS SE HA CONSERVADO UNA FORMA DE CONSTRUCCION TRADICIONAL.

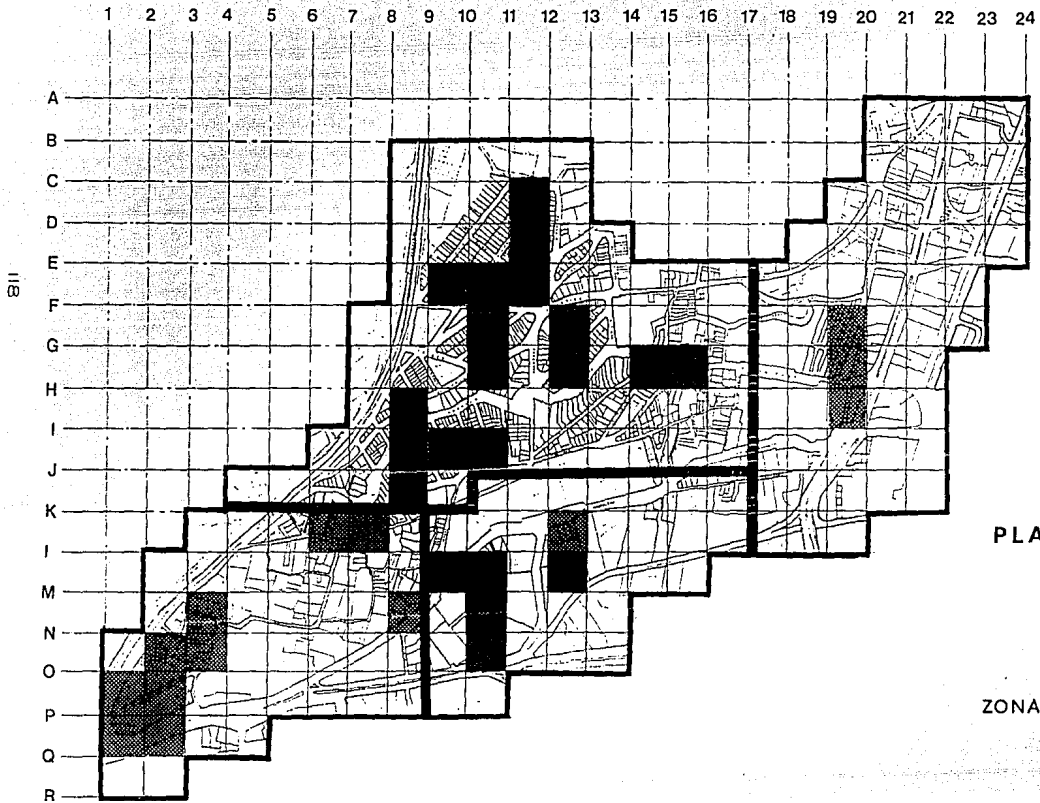
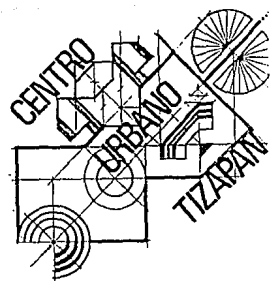
ZONA 2 - EN ESTAS ZONAS SE HA CONSERVADO UN TIPO DE CONSTRUCCION TRADICIONAL, PUNTA DE LA CORDILLERA DE LOS ANDES, SIN QUE QUEDA CLARO QUE EN ESTAS ZONAS SE HA CONSERVADO UNA FORMA DE CONSTRUCCION TRADICIONAL.

PARA SU IDENTIFICACION SE CONSIDERÓ EL TIPO DE USO PREDOMINANTE, LA CULTURA Y EL NIVEL DE LA VIVIENDA Y EL NIVEL DE SERVICIOS Y REPERCUSIONES, SIN QUE QUEDA CLARO QUE EN ELAS



ZONAS HOMOGENEAS

ZONA DE TRABAJO



PLANO SINTESIS

ZONA DE TRABAJO

POLITICAS A CORTO PLAZO CONSIDERADAS POR LAS COMISIONES REGIONALES

COMO

1. - CONCLUSIÓN DE LOS TRABAJOS DE USO INSTITUCIONAL Y ASESORIA DE EMPRESAS.
2. - CUIDADO DE LA AUTENTICIDAD Y LA FIDELIDAD DE LOS DATOS DE RESULTADOS DE TRABAJOS DE INVESTIGACIÓN.
3. - PARTICIPACIÓN DE LOS ESTUDIOS DE LA COMISIÓN REGIONAL EN LOS TRABAJOS DE INVESTIGACIÓN Y DESENVOLUPAMIENTO DE LOS SERVICIOS DE INVESTIGACIÓN DE LAS EMPRESAS.
4. - RELACIONAMIENTO DE LAS EMPRESAS.
5. - EN PROMOVER LA COOPERACIÓN EN LA OBRERA DEBIDO A LA ESCASEZ DE FONDOS PÚBLICOS.
6. - PROMOVER LOS SERVICIOS DE INVESTIGACIÓN.
7. - PROMOVER LA OBRERA DE INVESTIGACIÓN PÚBLICA.
8. - COOPERAR CON LOS GOBIERNOS LOCALES EN LOS TRABAJOS DE INVESTIGACIÓN Y DESENVOLUPAMIENTO DE LOS SERVICIOS DE INVESTIGACIÓN DE LAS EMPRESAS.
9. - PROMOVER LA COOPERACIÓN ENTRE LOS SERVICIOS DE INVESTIGACIÓN Y DESENVOLUPAMIENTO DE LAS EMPRESAS Y LAS COMISIONES REGIONALES.
10. - PROMOVER LA COOPERACIÓN ENTRE LOS SERVICIOS DE INVESTIGACIÓN Y DESENVOLUPAMIENTO DE LAS EMPRESAS Y LAS COMISIONES REGIONALES.
11. - PROMOVER LA COOPERACIÓN ENTRE LOS SERVICIOS DE INVESTIGACIÓN Y DESENVOLUPAMIENTO DE LAS EMPRESAS Y LAS COMISIONES REGIONALES.
12. - PROMOVER LA COOPERACIÓN ENTRE LOS SERVICIOS DE INVESTIGACIÓN Y DESENVOLUPAMIENTO DE LAS EMPRESAS Y LAS COMISIONES REGIONALES.

(1980)

2. - FORTALECER EL MARCO Y EL PAPEL DE LOS SERVIDORES PÚBLICOS Y PROMOVER SU PARTICIPACIÓN EN EL DISEÑO DE UN PROYECTO DE TRANSFORMACIÓN Y ORGANIZACIÓN.

3. - MEJORAR LAS CONDICIONES DE LA FUNCIÓN PÚBLICA PARA MEJORAR LA COMPETITIVIDAD DE LOS SERVIDORES Y LOS SERVICIOS.

4. - PROMOVER EL ORDENAMIENTO INSTITUCIONAL DE LA ADMINISTRACIÓN PÚBLICA, EL ESTABLECIMIENTO DE CONEXIONES DE AUTORIDAD Y RESPONSABILIDAD.

5. - REORGANIZAR Y REESTRUCTURAR LOS SERVIDORES

ZONA 10 -

1. - IMPLEMENTAR UN SISTEMA DE MONITOREO

2. - REGULAR LOS SERVICIOS

3. - DIVERSIFICAR LOS SERVICIOS EN LA ZONA

4. - MEJORAR LAS CONDICIONES DE LA FUNCIÓN PÚBLICA PARA MEJORAR LA COMPETITIVIDAD ENTRE LOS SERVIDORES PÚBLICOS Y LOS SERVICIOS.

5. - PROMOVER EL ORDENAMIENTO INSTITUCIONAL DE LA ADMINISTRACIÓN

6. - MEJORAR EL PAPEL PÚBLICO

ZONA 11 -

1. - FORTALECER LAS VIGILANCIAS CON EL MARCO Y CON LOS SERVIDORES PÚBLICOS

INACIENDO REALIZADO EN AÑO 1957 (1) EN YA ESCRITO (2) ALGUNAS LAS CONCLUSIONES SIGNIFICATIVAS:

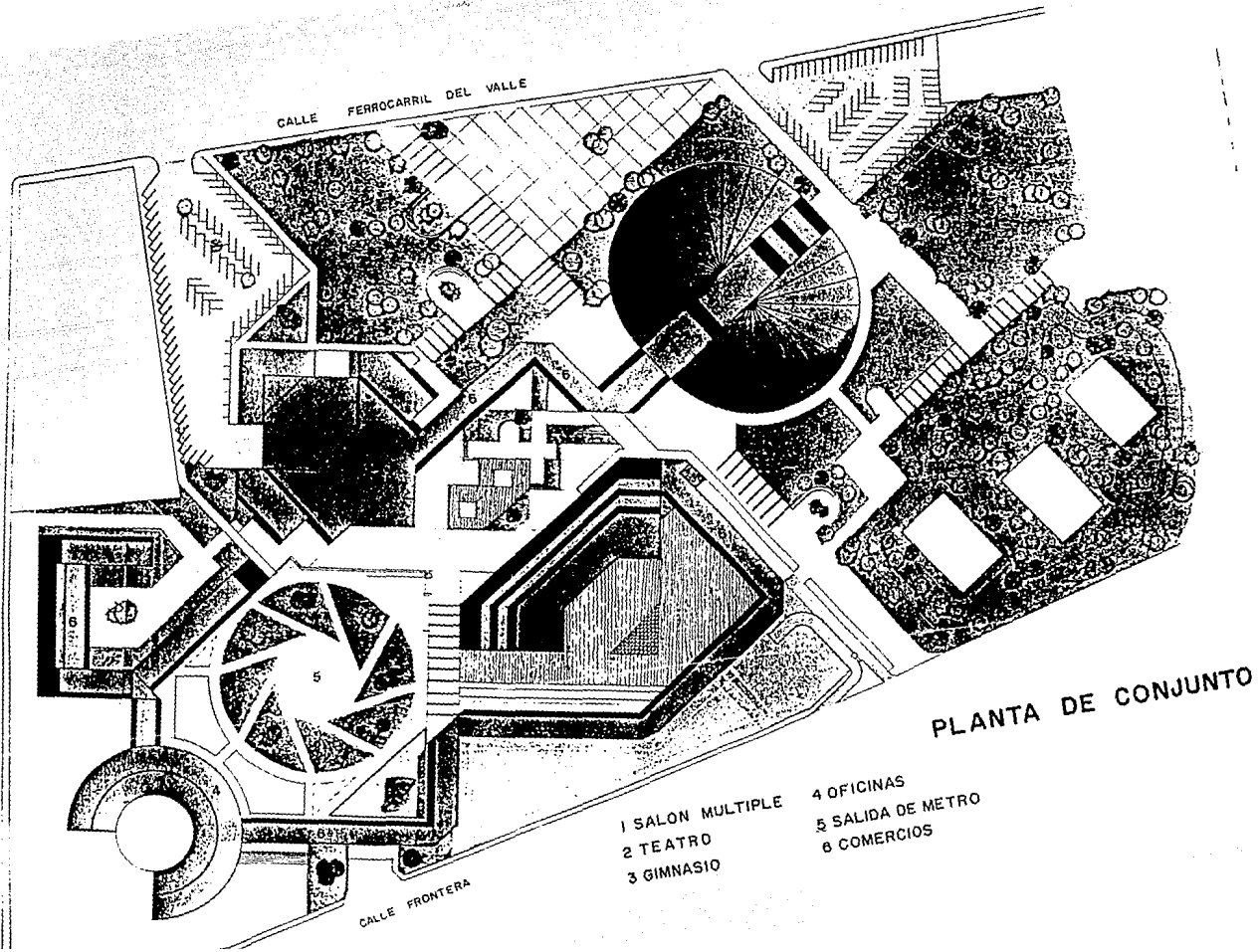
- EL NIVEL DE VARIACIONES DE LOS DATOS PRESENTADOS EN UN NIVEL GENERAL Y LLEVADO A UN NIVEL PARTICULAR Y POR CONSECUENTE, LA GENERALIZACION Y CORRELACION DE LOS NIVELES Y TEMAS DE LAS INSTITUCIONES DEL MUESTRO, DESVIANDOSE LAS CONCLUSIONES MAS GENERALIZADAS POR LA DISTRIBUCION DE MUCHAS PLANIFICACIONES.
- LAS SOLUCIONES PROBLEMAS DE UN NIVEL SUPERIOR PARA UNA REALIDAD AJENA A LAS CIRCUNSTANCIAS AVANZA EL ENTENDIMIENTO Y ANALISIS DE SU PROBLEMA.
- LA VINCULACION ENTRE EL NIVEL SUPERIOR AL NIVEL DEL PROBLEMA RESUELTO, POR FOMENTO DE LA DISTRIBUCION DEL NIVEL Y LA ASOCIACION DE LOS TEMAS RESOLVIDOS DEL NIVEL DE TIEMPO, DIO RYAN VERIFICADA A LAS DIFERENTES DEPENDENCIAS EN EL PROCESO DE INVESTIGACION.
- HA SIDO UNA RELACIONIA MUY INTERESA EN QUE DEBERIA RESOLVERSE DE UNA FORMA DE LOS DIFERENTES CONCEPTOS Y PLANIFICACIONES DE LOS TEMAS Y LOS PROBLEMAS DE LA CONDUCTA.
- LOS DATOS QUE CONFORMAN EL NIVEL DEPENDENCIA EN CUANTO A LAS CONCLUSIONES DE LOS NIVEL SUPERIOR DEPENDIENDO

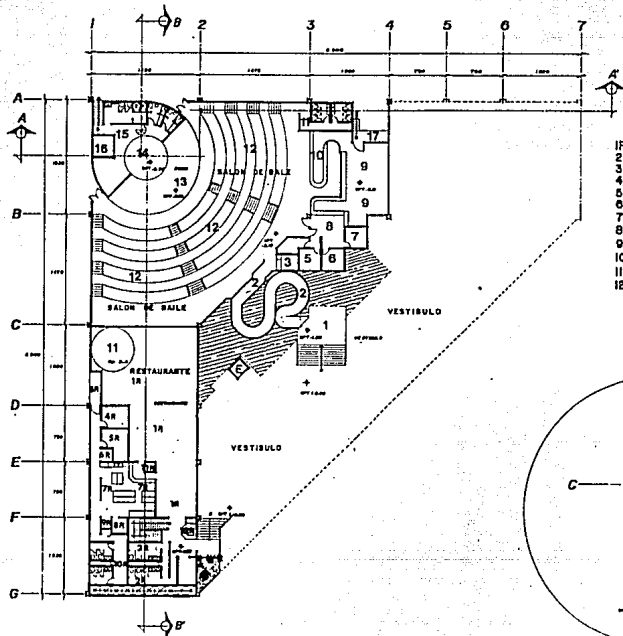
CONSTRUYERTECNOLOGIA PARA LAS MAS BAJAS RECEPTIVIDADES DE SALARIOS, EN LA QUE SE VA EN CAMBIO CUALQUIER TIPO DE CUALQUIER TIPO DE CALIFICACIONES DE QUELLO, PORQUE LA BAJA PRODUCTIVIDAD EN LA INDUSTRIA DE PROYECCION PUEDE COMPARTIRSE CON LA REPLICACION.

EL ULTIMO CONCEPTO QUE SE NOS PRESENTA EN EL PROCESO LEGISLATIVO EN LA LEY DE LA FACULTAD DE ARQUITECTURA AUTONOMA ES, EN RELACION A LA LEY (17), EL RESORTE DE LOS PROBLEMAS DE LA INDUSTRIA CON LAS PROBLEMAS QUE SE ENCUENTRAN EN LA INDUSTRIA CONTINENTAL ASI COMO LA REPLICACION DE QUE NOS DA COMO LA VISUALIZACION GLOBAL DE LA REALIDAD, LA LA PRODUCTIVIDAD SOCIAL DE MEXICO.

ción, que incluyen y explican todo el conjunto. Los servicios
son su dimensión funcional y simbólica dentro de esta de-
terminación. Como resultado, se obtiene un significado que es
diferente y se refiere al conjunto de los elementos de un
grupo por medio de los elementos simbólicos establecidos.
La dimensión funcional puede estar vinculada de manera in-
directa a la vida, tanto como a la muerte, la vida de los
individuos como el estado de salud de una población, de
simbolizar el arte, el trabajo de la mano, el mundo de las
dimensiones, y situaciones relativas a estas áreas y sus áreas
de la producción. El lenguaje es un elemento simbólico
por su mismo, su forma y localización dentro del conjunto.
La dimensión simbólica es simbólica, la forma mediante un
grupo de elementos simbólicos (símbolos, palabras, etc.),
combinados en español como la vida de un individuo y la dimen-
sión funcional: la construcción del cuerpo humano que es caracte-
rística por funcionar como un grupo de elementos que a la vez
tiene relación con la vida, con una función de carácter a la
regulación de las actividades simbólicas y simbólicas
de la selección de una situación del cuerpo y que afecta al
estado de autocontrol y de postura. El lenguaje es simbólico
porque por medio de los símbolos y palabras.


- HISTORIA DE MEXICO CON AMALIA
SECRETARÍA DE EDUCACIÓN PÚBLICA
- MEXICO
DR. ROBERTO ESCOBAR CABEZAS
- HISTORIA SOCIAL DE LA REVOLUCION MEXICANA
FRANZONI, ALBERTO, ED. SIGLO VEintiSIEMO S.A., EL MEXICO D.F.
1983
- URBANISMO, UTOPIAS Y REALIDADES
CHORY FRANCISCA, EDITORIAL LUMEN, BARCELONA, 1970
- LA CONSTRUCCION DE LA CIUDAD SOCIALISTA
COSTABELLA, PABLO, EDITORIAL HERSCAND ALTA S.A.
BARCELONA, 1982
- CIUDAD ROSA Y CIUDAD ROYALIDAD
MEXICO MEXICO, EDITORIAL EXPANSION S. R. L. MEXICO D.F.
- SOBRE UNO DE EL SOCIALISMO URBANO Y EL SOCIALISMO ORGANIZADO
RECCION DE TRABAJOS DE ACTIVIDADES
LEON, ALFONSO DE LA, MEXICO D.F.
- EL SOCIALISMO URBANO Y LA CIUDAD DE LOS CAMPESES Y
MEXICO MEXICO S. R. L. MEXICO D.F. MARZO 1978
- EL URBANISMO SOCIAL EN LA REVOLUCION MEXICANA
MEXICO, D.F. EDITORIAL FONDO DE CULTURA ECONOMICA 1978
- EL URBANISMO
MEXICO EDITORIAL SOCIEDAD DE INVESTIGACIONES





RESTAURANTE

- 1R. COMENSALES
- 2R. SANITARIOS PUBLICOS
- 3R. CARGA Y DESCARGA
- 4R. BODEGA DE UTENSILIOS Y LOSA
- 5R. BODEGA DE ALIMENTOS
- 6R. CONTROL INTERNO
- 7R. COCINA
- 8R. REFRIGERADOR
- 9R. MONTACARGA
- 10R. SANITARIOS Y VESTIDORES P/EMPLEADOS
- 11R. CAJA
- 12R. GUARDAROPA

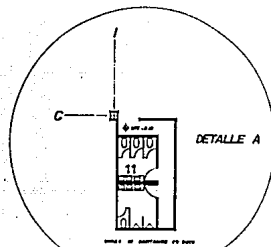


SIMBOLOGIA

PLANTA SOTANO **SALON DE BAILE**

- 1. ACCESO
- 2. TUNEL
- 3. GUARDA ROPA
- 4. CAJAS
- 5. ADMINISTRACION
- 6. SANIT. Y VESTIDORES
- 7. SANIT. Y VESTIDORES
- 8. Z. ATENCION MESEROS
- 9. BODEGA Y PREPARACION
- 10. BAR PUBLICO
- 11. SANITARIOS PUB.
- 12. ZONA MESAS
- 13. PISTA DE BAILE
- 14. ECENARIO
- 15. CAMERINOS
- 16. BODEGA
- 17. DESCARGA

- LINEA DE CORTE
- LINEA DE CORTAS
- BUBLE
- BUBLE
- LIMITE DE CONSTRUCCION
- ELEVADOR
- ⊕ NIVEL DE PISO TERMINADO
- ⊕ INDICACION DE CORTE
- ▭ ESPEJO DE AGUA

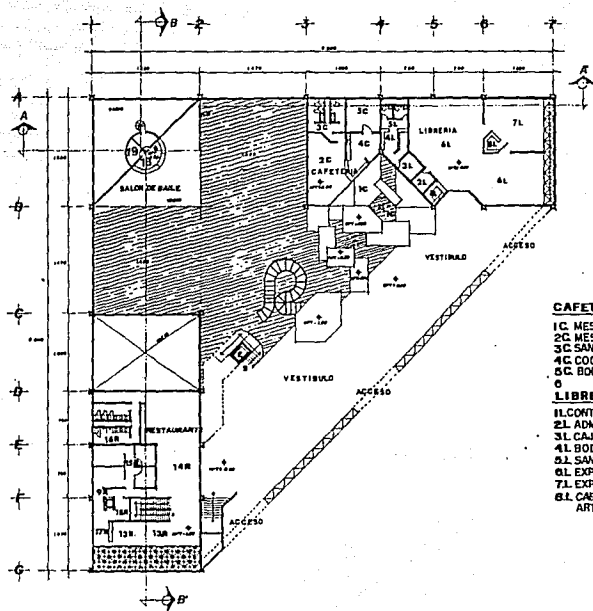


TESIS PROFESIONAL
ARQUITECTURA AUTOGUBERNOTALLER 10

SALON MULTIPLE

PLANTA SOTANO

1

**CAFETERIA**

- 1C. MESAS EXTERIORES
- 2C. MESAS INTERIORES
- 3C. SANITARIOS PUBLICOS
- 4C. COCINA
- 5C. BODEGA
- 6

LIBRERIA

- 1L CONTROL DE ACCESO
- 2L ADMINISTRACION
- 3L CAJAS
- 4L BODEGA
- 5L SANITARIOS EMPLEADOS
- 6L EXPOSICION DE LIBROS
- 7L EXPOSICION DE MUSICA
- 8L CABINA DE PRUEBA DE ARTICULOS MUSICALES

RESTAURANTE


- 13R. BAR
- 14R. COMENSALES
- 15R. SALONES PRIVADOS
- 16R. SANITARIOS PUBLICOS
- 17R. ATENCION DEL BAR
- 18R. BODEGA

SALON DE BAILE

- 19. CONTROL DE LUZ Y SONIDO
- 19 BODEGA

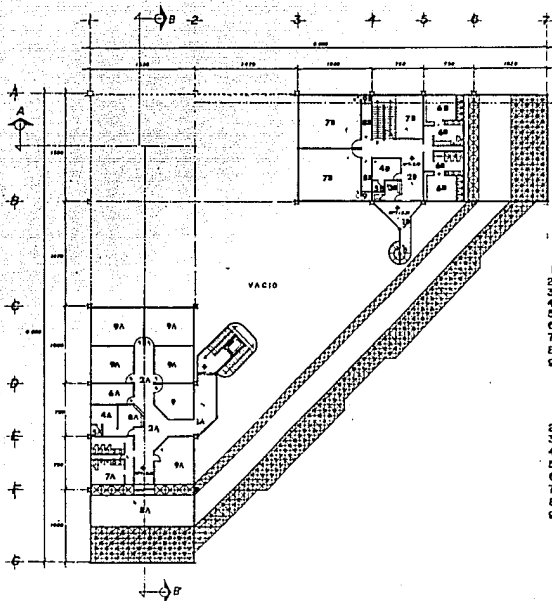
SIMBOLOGIA

- LINEA DE CORTE
- LINEA DE COTA
- LINEAS DE CONSTRUCCION
- ESCALERAS
- ← B BAJA
- S SUBE
- ⊙ NPT NIVEL DE PISO TERMINADO
- ⊙ INDICACION DE CORTE
- E ELEVADOR
- ESPEJO DE AGUA



TESIS PROFESIONAL
ARQUITECTURA AUTOCOSMOTALLER 10



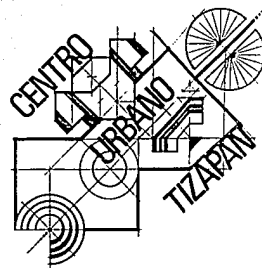


ACADEMIA DE BAILE

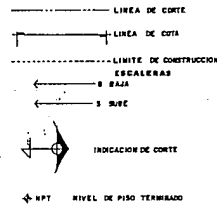
- 1B ACCESO
- 2B VESTIBULO
- 3B CONTROL Y ARCHIVO
- 4B COORDINACION
- 5B SANIT. COORDINACION
- 6B SANIT. Y VESTIDORES
- 7B AULA
- 8B CUARTO DE OBSERVACION
- 9B CONTROL DE LUZ Y SONIDO

ACADEMIA DE MUSICA

- 1A ACCESO
- 2A VESTIBULO
- 3A CONTROL Y ARCHIVO
- 4A COORDINACION
- 5A SANIT. COORDINACION
- 6A TALLER
- 7A SANITARIOS
- 8A TERRAZA
- 9A AULAS

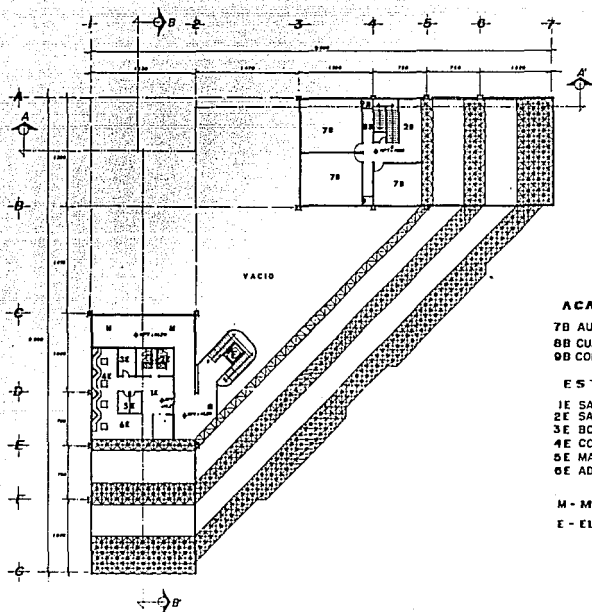


SIMBOLOGIA



TESIS PROFESIONAL
ARQUITECTURA AL GOBIERNO TALLER 10



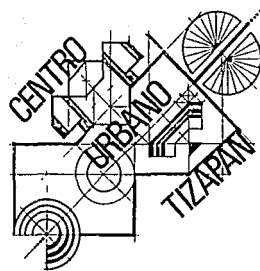
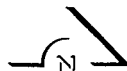
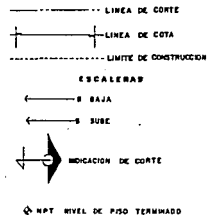
**ACADEMIA DE BAILE**


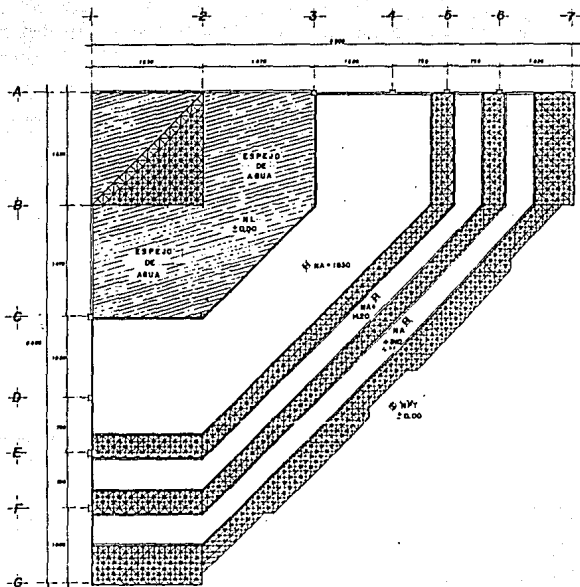
7B AULA
 8B CUARTO DE OBSERVACION
 9B CONTROL DE LUZ Y SONIDO

ESTETICA

1E SALA DE ESPERA
 2E SANITARIOS
 3E BODEGA
 4E CORTE DE CABELLO
 5E MANICURE Y PEDICURE
 6E ADMINISTRACION Y CONTROL

M - MIRADOR
 E - ELEVADOR

**SIMBOLOGIA**



SIMBOLOGIA

- ◊ NE NIVEL DE ESPEJO DE AGUA
- ◊ NA NIVEL DE AZOTEA
- ◊ NPT NIVEL DE PISO TERMINADO

— LINEA DE COTA

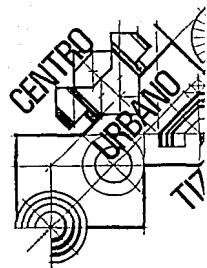
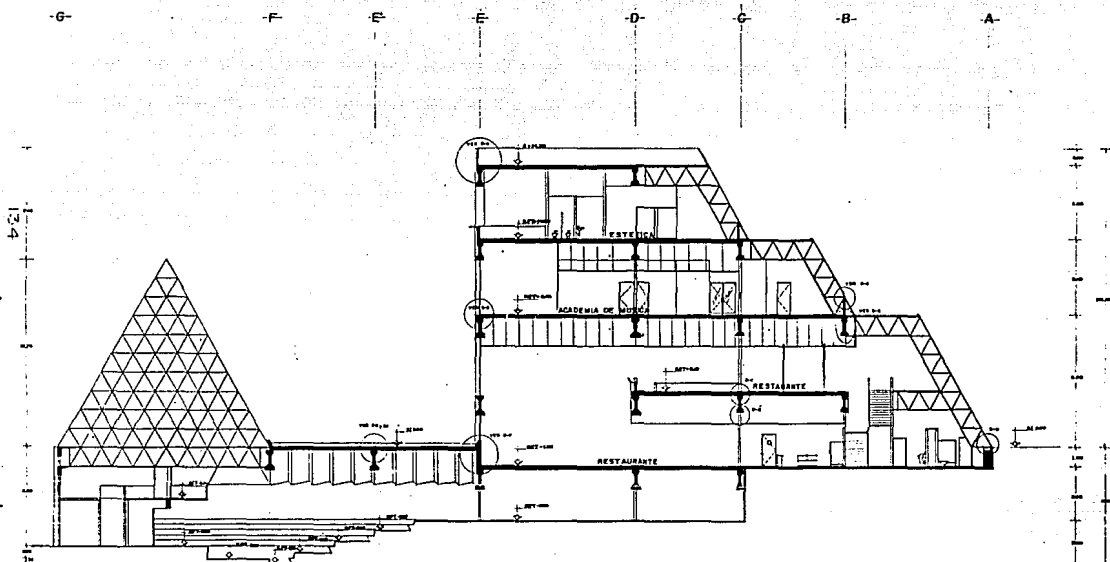


TESIS PROFESIONAL
ARQUITECTURA AUTOGUBERNATIVA LLER ID

SALON MULTIPLE

PLANTA AZOTEA

5



SIMBOLOGIA

NOTA: VER DETALLES EN
Nºs. 10 y 11

TESIS PROFESIONAL
ARQUITECTURA URBANO GOBIERNO

SALON MULTIPLE

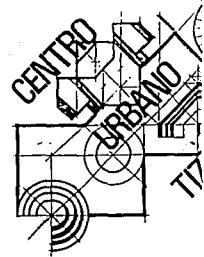
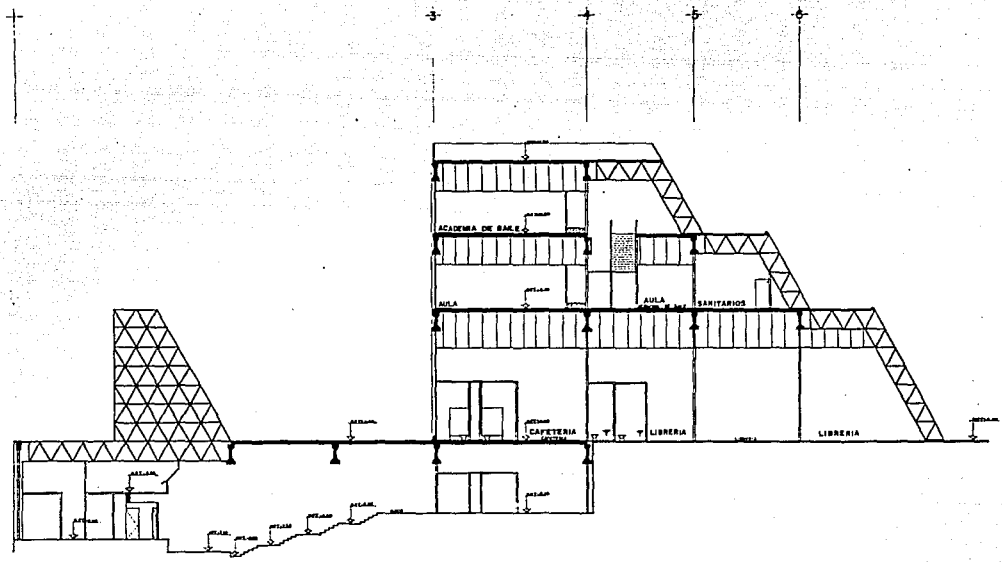
CONSEJO NACIONAL DE ARQUITECTOS

REGISTRO NACIONAL DE ARQUITECTOS

REG. Nº. 12345

BOGOTÁ - COLOMBIA

135



SIMBOLOC


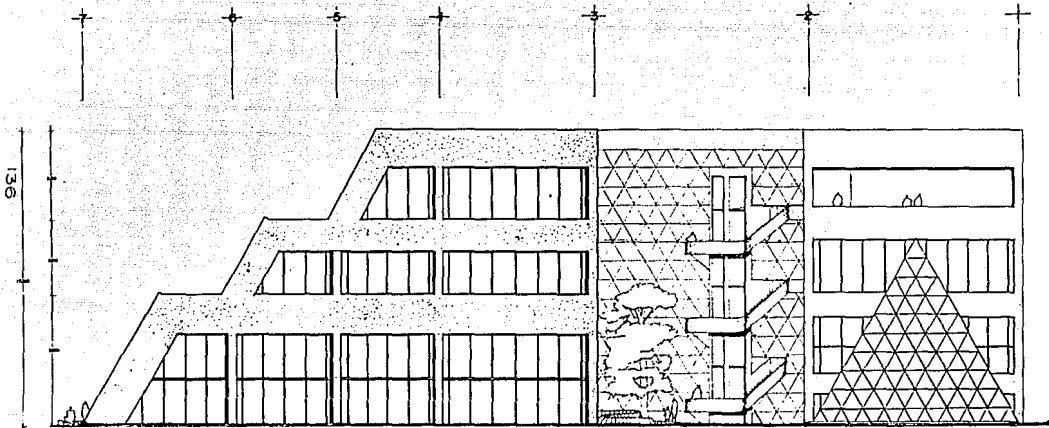
NOTA: VER DETALLES EN PL
No. 9, 10 y 11

TESIS PROFESIONAL
ARQUITECTURA AUTOGUBERNATIVA



**SALON
MULTIPLE**


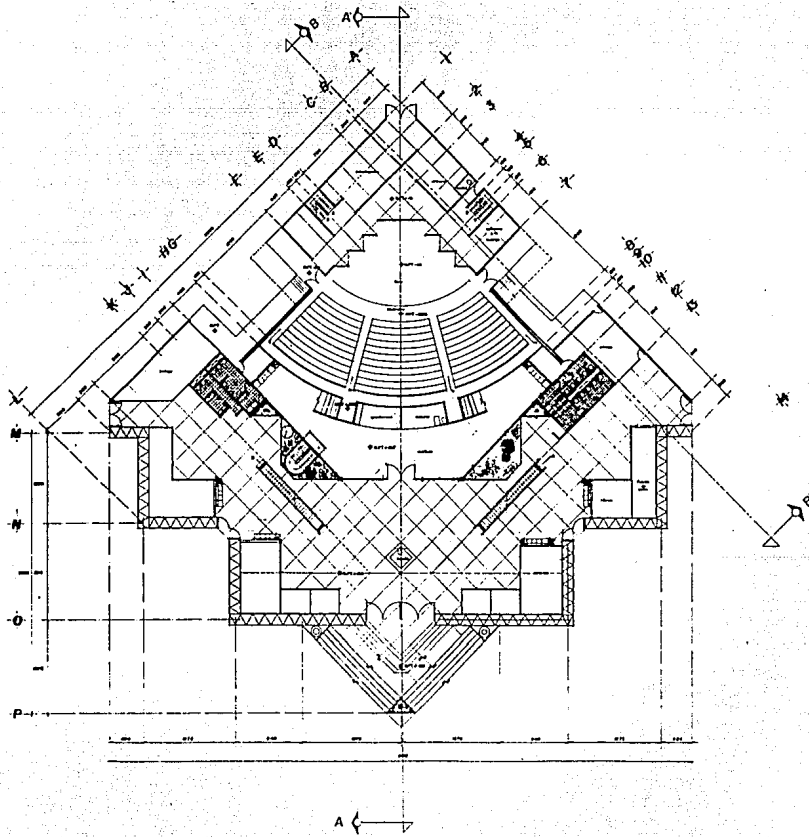
ARQUITECTOS
CORTEC A.A.C.



SIMBOLIA



1041



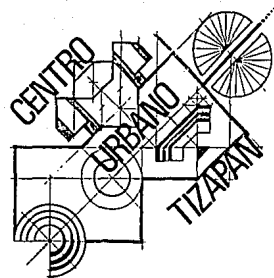
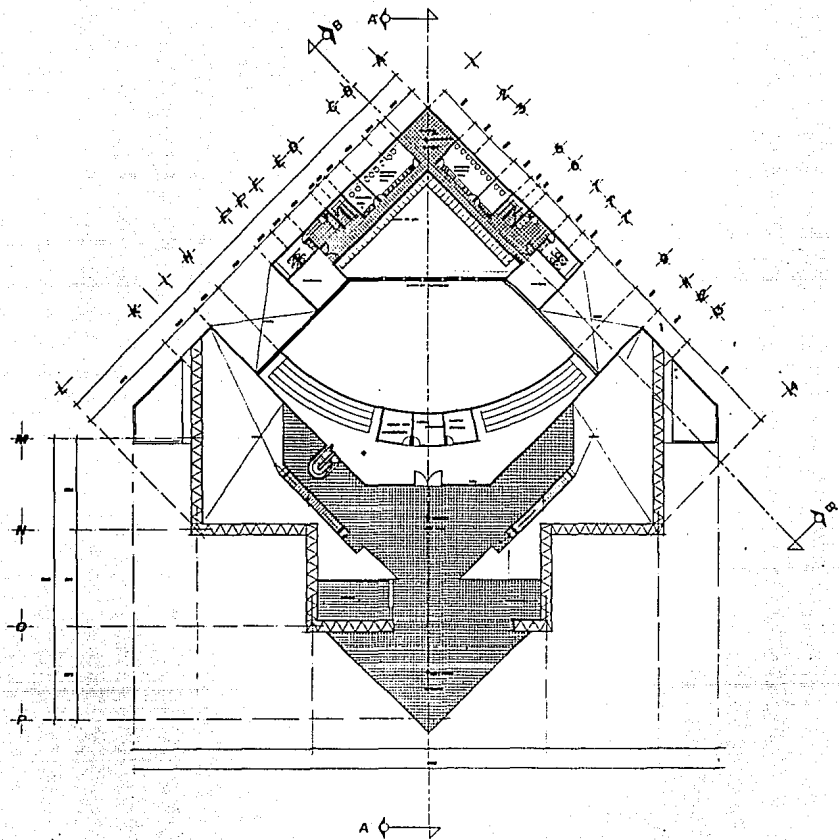
SIMBOLOGIA

- ↑ CERRO DE NIVEL
- ⊕ ALT. NIVEL DE PISO TERMINADO
- ⊙ LINEA DE NORTE




ESCALA GRÁFICA 1:500

TESIS PROFESIONAL
ARQUITECTURA AUTOCORRIGIBLE ID

	TEATRO	
	PLANTA BAJA	



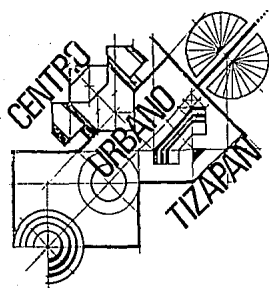
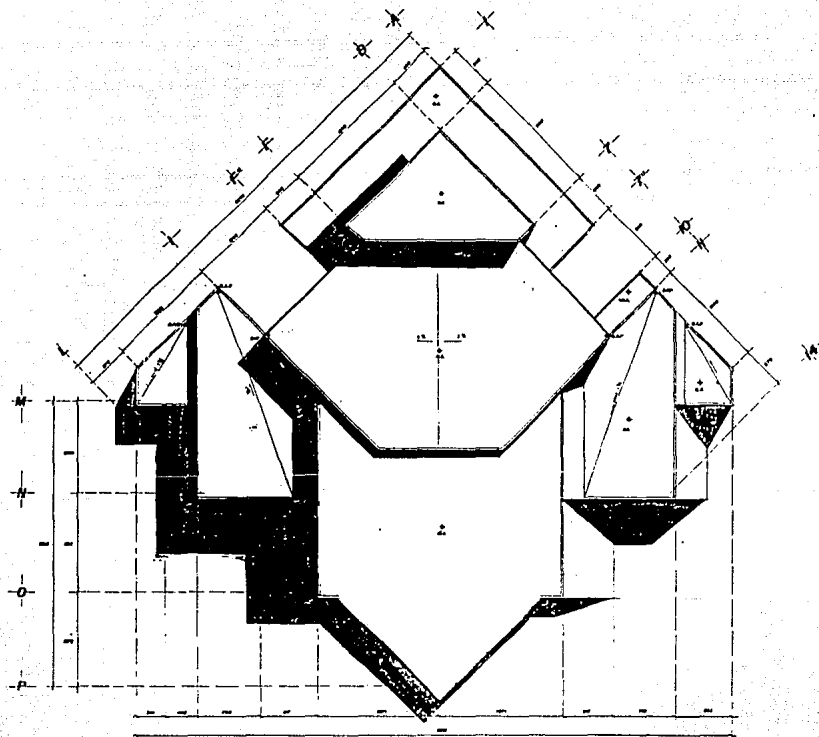
SIMBOLOGIA

-  CAMBIO DE NIVEL
-  NPT NIVEL DE PISO TERMINADO
-  LINEA DE CORTE

ESCALA GRUPO 1:100

TESIS PROFESIONAL
ARQUITECTURA UTOGOBERNOTALLER ID





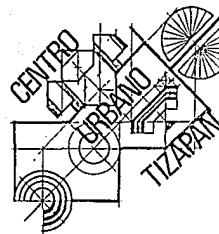
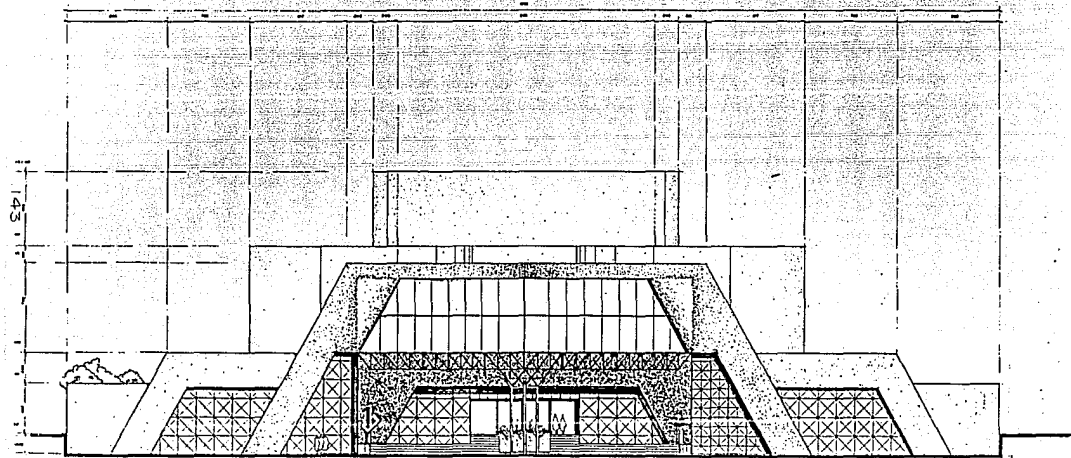
SIMBOLOGIA

- NA NIVEL DE ARDTEA
- S.A.P. BAJADA DE AGUA PLUMAL

ESCALA GRÁFICA 1:1000

TESIS PROFESIONAL
ARQUITECTURA URBANA GOBIERNO LOCAL D



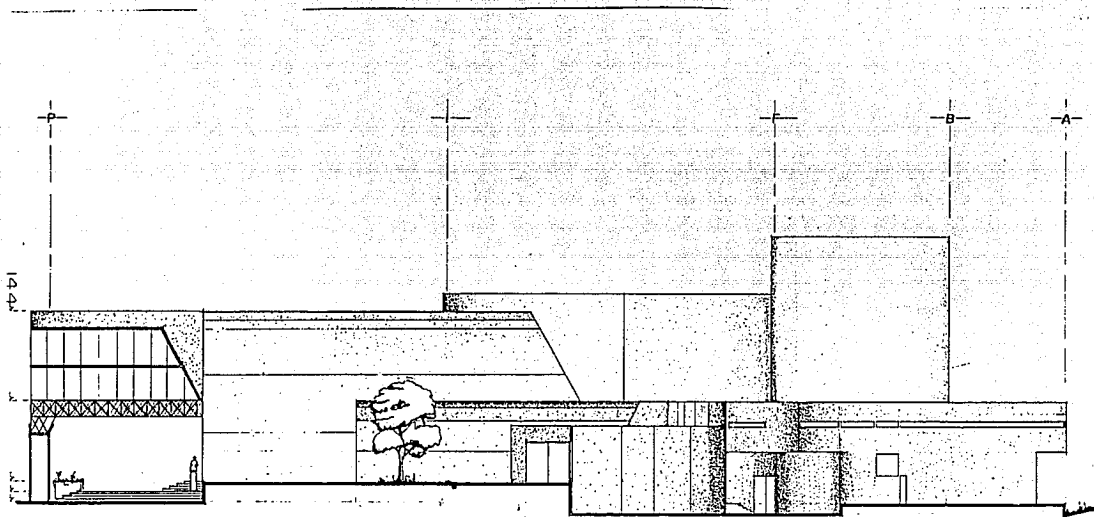


SIMBOLOGIA

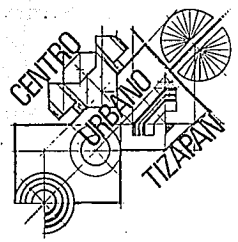


Modelo GRAFICA TIZAPANT





FACHADA



SIMBOLOGIA



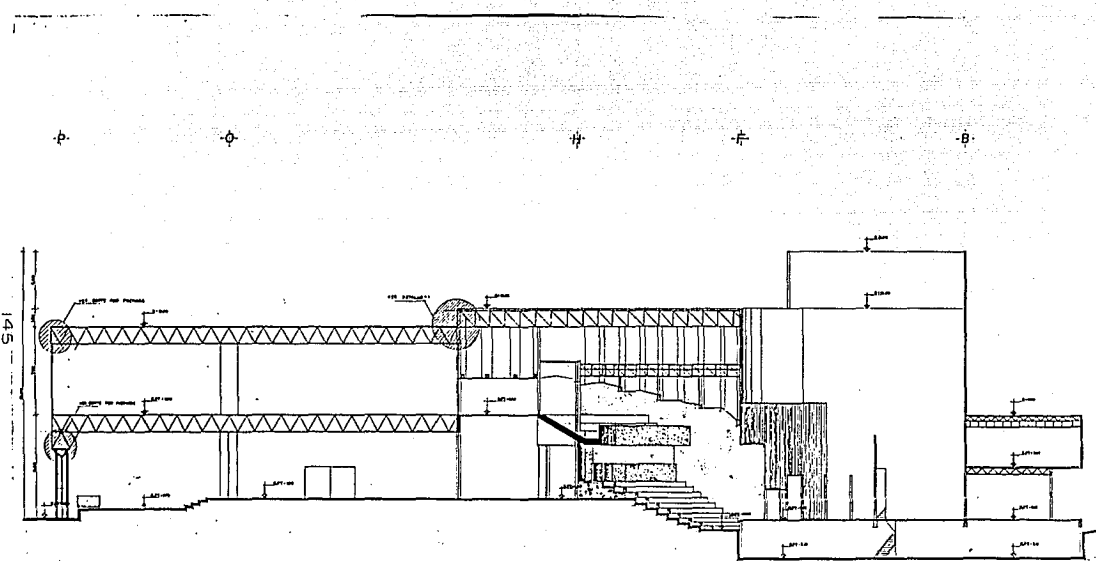
FAMILIA PROFESIONAL 1982

TESIS PROFESIONAL
ARQUITECTURA URBANO GOBERNATORAL D

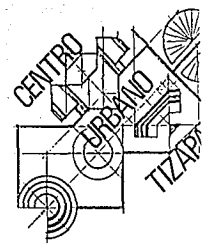
TEATRO

FACHADA
LATERAL
DERECHA




MI



CORTE A-A



SIMBOLOGIA

-  NAT. ANEL DE PISO TERMINADO
-  CONCRETO LISTO
-  **WV**

PLANO GRUPO 1:00

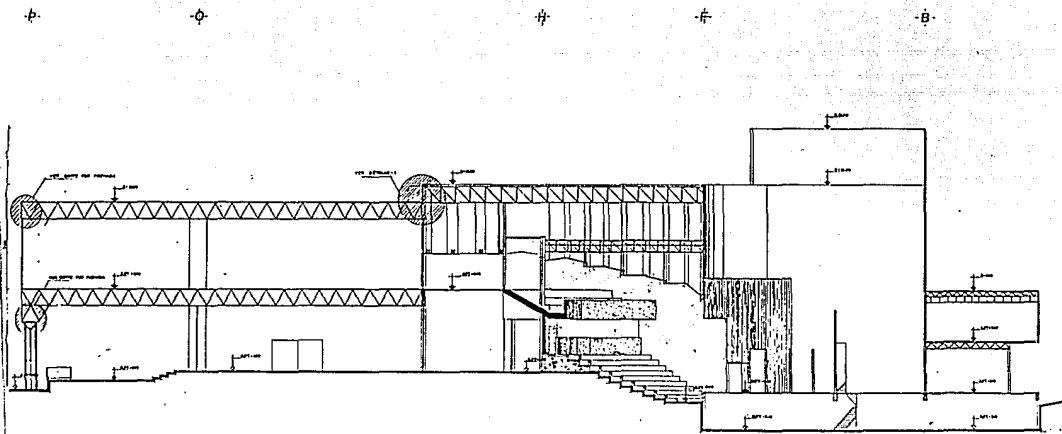
TESIS PROFESIONAL
ARQUITECTURA URBANO GOBERNATORIAL

TEATRO

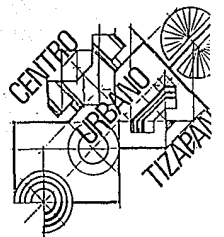
CORTE A-A







140



CORTE A-A



SIMBOLOGIA

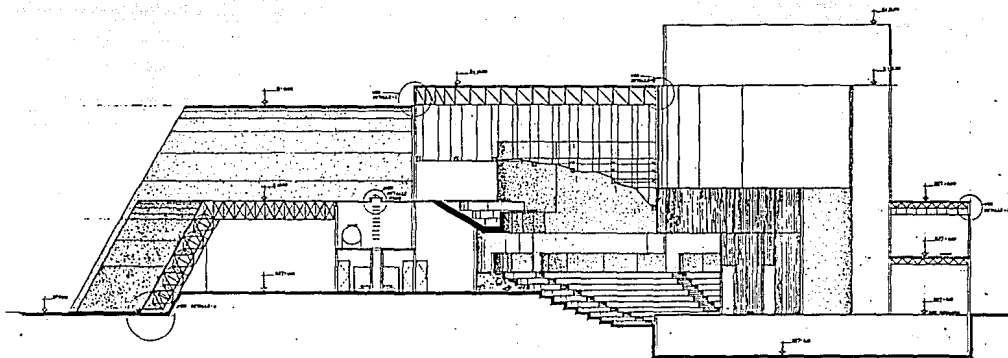
-  NAT. NIVEL DE PISO TERMINADO
-  CONCRETO LIBRE
-  **WV**

PROYECTO: CENTRO URBANO TIZAPÁN
 TESIS PROFESIONAL
 ARQUITECTURA Y/O CONSERVACIÓN D

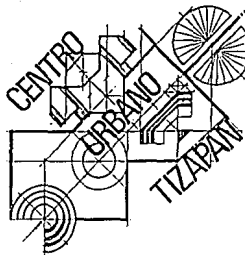


TEATRO
 CORTE A-A

⊕ ⊕ ⊕ ⊕ ⊕



CORTE B-B



SIMBOLOGIA

⊕ + 0.15 LEVEL OF FINE TERRAZZO

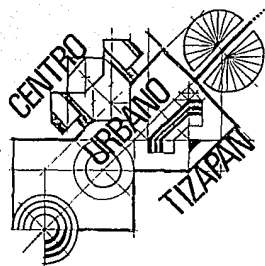
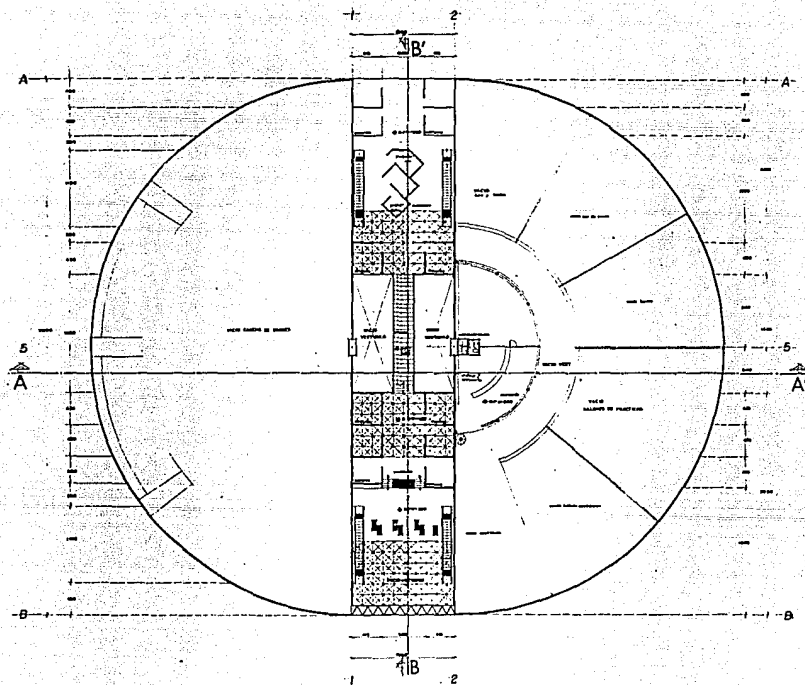
ESCALA: 1/50

TESIS PROFESIONAL
ARQUITECTURA URBANA Y AMBIENTAL

TEATRO

CORTE B-B

AL



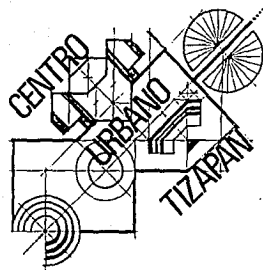
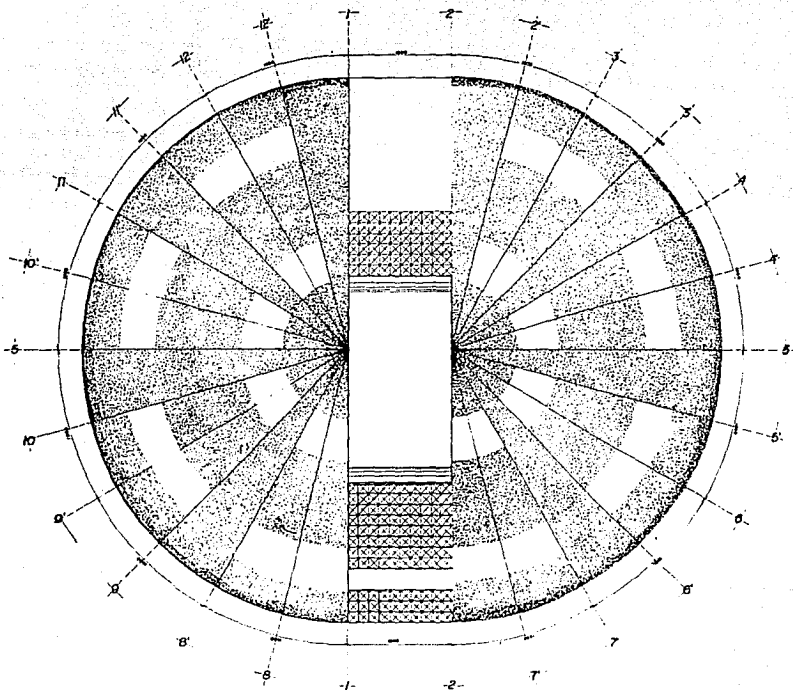
SIMBOLOGIA

- EDIFICIO A LRA
- SINTA DE CORTE
- + + + + + INDICA NIVEL DE PRO TERMINADO
- INDICA SALA
- INDICA SALA



TESIS PROFESIONAL
ARQUITECTURA AL GOBIERNO TALLER 10





SIMBOLOGIA

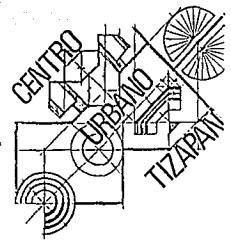
----- OBRAS A REALIZAR



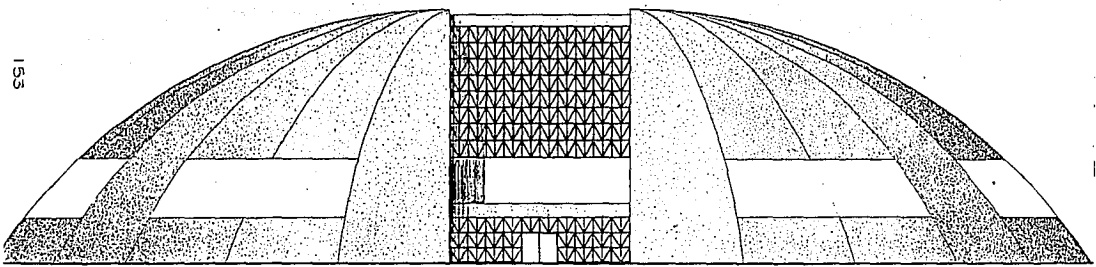
TESIS PROFESIONAL:
ARQUITECTURA AUTOGUBERNATIVA



153



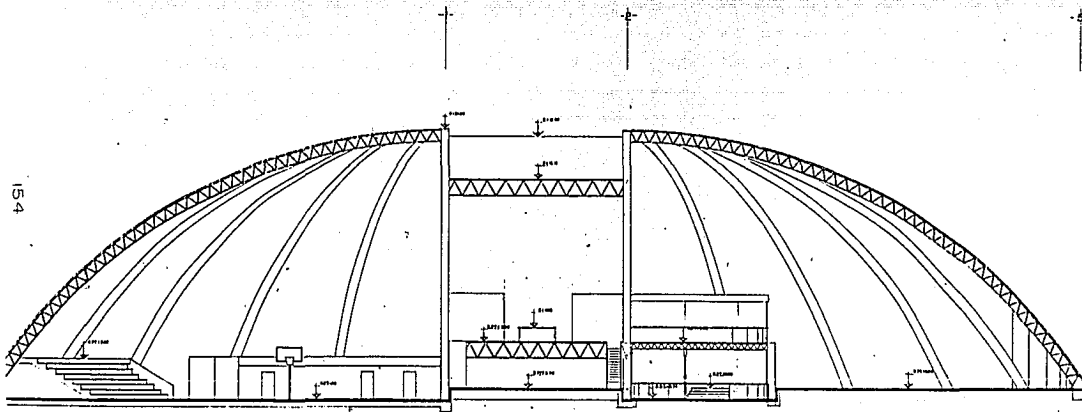
SIMBOLOGIA



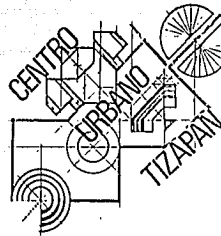
FACHADA



154



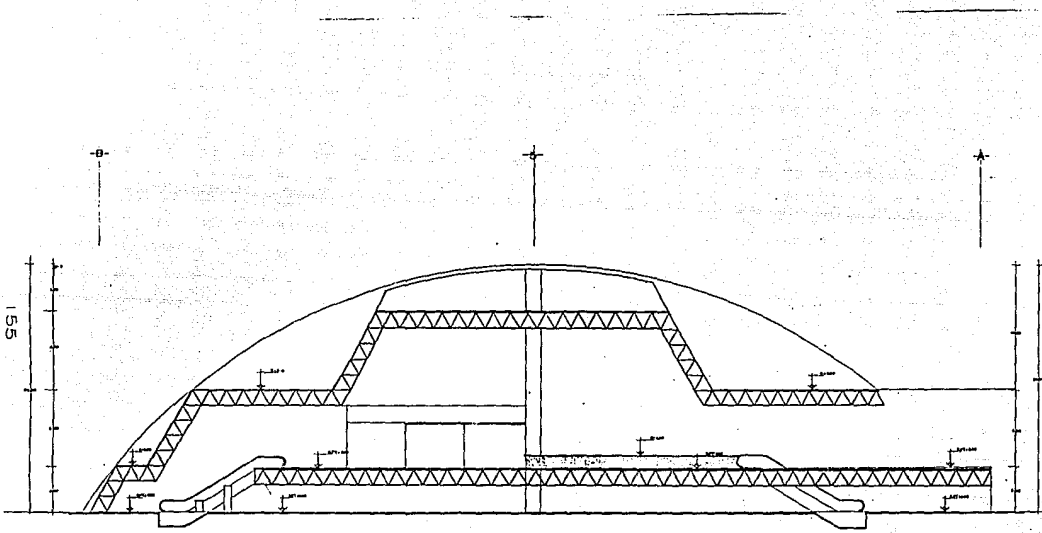
CORTE A-A'



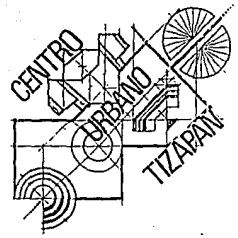
SIMBOLOGIA

TESIS PROFESIONAL
ARQUITECTURA Y CONSTRUCCION

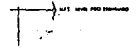
UNIVERSIDAD NACIONAL AUTÓNOMA DE MEXICO	UNIVERSIDAD NACIONAL AUTÓNOMA DE MEXICO
FACULTAD DE ARQUITECTURA Y CONSTRUCCION	FACULTAD DE ARQUITECTURA Y CONSTRUCCION
C. CORE	A-3
GIMNASIO	



CORTE B-B'

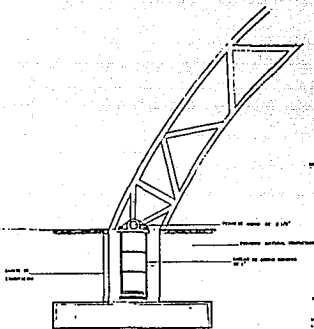


SIMBOLOGIA

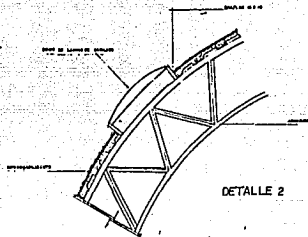


TESIS PROFESIONAL
 ARQUITECTURA AUTOCORRIENTADA E

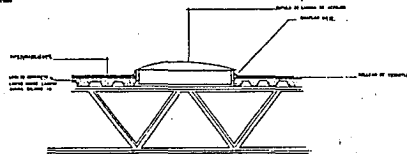
	CORTE 01 IMPRESION	
NOMBRE DEL ALUMNO NOMBRE DEL TUTOR FECHA DE ENTREGA	A-4	



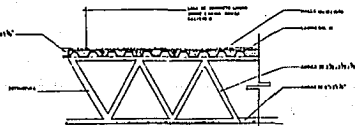
DETALLE 1



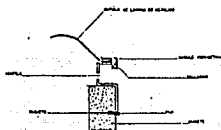
DETALLE 2



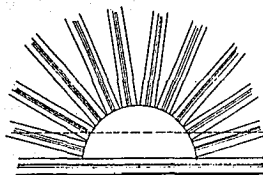
DETALLE 2



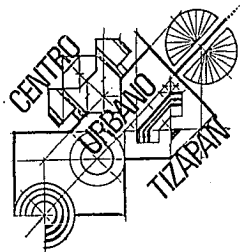
DETALLE 3



DETALLE DOMO



DETALLE 4
NERVADURAS



SIMBOLOGIA

TESIS PROF. IONA
ARQUITECTURA URBANA Y DISEÑO

