



15  
24  
UNIVERSIDAD NACIONAL AUTONOMA DE MEXICO

FACULTAD DE FILOSOFIA Y LETRAS  
COLEGIO DE HISTORIA

LA COSTA ORIENTAL DE LA PENINSULA  
DE YUCATAN EN EL SIGLO XVI

*Prof. Araceli Peralta Flores*  
FACULTAD DE FILOSOFIA Y LETRAS  
COORDINACION DE HISTORIA

T E S I S

QUE PARA OPTAR AL TITULO DE :  
LICENCIADA EN HISTORIA  
P R E S E N T A  
ARACELI PERALTA FLORES

México, D. F.

1985

1985



Universidad Nacional  
Autónoma de México



## **UNAM – Dirección General de Bibliotecas Tesis Digitales Restricciones de uso**

### **DERECHOS RESERVADOS © PROHIBIDA SU REPRODUCCIÓN TOTAL O PARCIAL**

Todo el material contenido en esta tesis está protegido por la Ley Federal del Derecho de Autor (LFDA) de los Estados Unidos Mexicanos (México).

El uso de imágenes, fragmentos de videos, y demás material que sea objeto de protección de los derechos de autor, será exclusivamente para fines educativos e informativos y deberá citar la fuente donde la obtuvo mencionando el autor o autores. Cualquier uso distinto como el lucro, reproducción, edición o modificación, será perseguido y sancionado por el respectivo titular de los Derechos de Autor.

## SUMARIO

ABREVIATURAS .....	1
INTRODUCCIÓN .....	2
I. CARACTERÍSTICAS GEOGRÁFICAS .....	9
I.A.- UBICACIÓN GEOGRÁFICA .....	9
I.B.- CARACTERÍSTICAS FÍSICAS .....	10
I.B.1.- GEOLOGÍA .....	10
I.B.2.- MORFOLOGÍA .....	11
I.B.3.- VEGETACIÓN .....	13
I.B.4.- CLIMA .....	14
I.B.5.- SUELO .....	16
I.B.6.- HIDROGRAFÍA .....	18
I.B.7.- FAUNA .....	18
NOTAS .....	20
II. PROVINCIA PREHISPÁNICA DE COZUMEL .....	22
NOTAS .....	35
III. PROVINCIA PREHISPÁNICA DE ECAB .....	38
III.A.- BELMA .....	42
III.B.- BOLONÁ .....	43
III.C.- CACHÍ .....	44
III.D.- CAN CUN .....	46
III.E.- COBÁ .....	48
III.F.- CONIL .....	51
III.G.- ECAB .....	55
III.H.- ISLA DE MUJERES .....	59
III.I.- KANTUNILKIN .....	62
III.J.- LABCAH .....	64
III.K.- MOCHI .....	65
III.L.- POLE .....	67
III.M.- SOLIMAN .....	70
III.N.- XAMANZAMA .....	71

III.O.- XELHA .....	73
III.P.- ZAMA .....	75
NOTAS .....	81
IV. PROVINCIA PREHISPÁNICA DE COCHUAH .....	89
IV.A.- GELUL .....	95
IV.B.- CHIKINDZONOT .....	96
IV.C.- CHUNHUHUB .....	98
IV.D.- DZONOTCHEL .....	99
IV.E.- EKPEŠ .....	99
IV.F.- ICHMUL .....	100
IV.G.- KANPOCOLCHE .....	103
IV.H.- POLYUC .....	104
IV.I.- SABÁN .....	105
IV.J.- SACALACA .....	106
IV.K.- SAMYOL .....	107
IV.L.- TEPICH .....	108
IV.M.- TIHOLOP .....	110
IV.N.- TIHOSUCO .....	110
IV.O.- TILA .....	113
IV.P.- TINUM .....	114
IV.Q.- TITUC .....	114
IV.R.- TULMA .....	115
IV.S.- ZAMABAC .....	116
NOTAS .....	119
V. PROVINCIA PREHISPÁNICA DE UAYMIL .....	125
V.A.- BACALAR .....	127
V.B.- CHABLÉ .....	129
V.C.- MAZANAHUA .....	130
V.D.- PACHA .....	131
V.E.- TZUCACAB .....	132
V.F.- XOCA .....	132
V.G.- YUYUMPETEN .....	133
NOTAS .....	135

VI. PROVINCIA PREHISPÁNICA DE CHETUMAL .....	138
VI.A.- BOLONKAK .....	143
VI.B.- CHANLACAM .....	143
VI.C.- CHEQUITAQUIL .....	144
VI.D.- CHETUMAL .....	145
VI.E.- CHINAM .....	147
VI.F.- CHUNUKUM .....	149
VI.G.- GUATIBAL .....	149
VI.H.- HOLPATIN .....	150
VI.I.- LAMANAY .....	151
VI.J.- LUCU .....	152
VI.K.- MAYAPAN .....	153
VI.L.- MOPAN .....	154
VI.M.- PUNCUY .....	155
VI.N.- TAMALCAB .....	155
VI.O.- TIPU .....	156
VI.P.- TIZACTAM .....	159
VI.Q.- XIBUN .....	160
VI.R.- XOCOMO .....	161
VI.S.- ZACZUC .....	162
VI.T.- ZONAIL .....	162
NOTAS .....	164
CONCLUSIONES Y PROPUESTAS .....	169
REFERENCIAS BIBLIOGRÁFICAS .....	193

ABREVIATURAS

- A.G.I.                ARCHIVO GENERAL DE INDIAS, SEVILLA
- A.G.N.                ARCHIVO GENERAL DE LA NACIÓN, MÉXICO
- A.H.B.M.N.A.H.    ARCHIVO HISTÓRICO DE LA BIBLIOTECA DEL MUSEO  
NACIONAL DE ANTROPOLOGÍA E HISTORIA, MÉXICO
- A.H.N.                ARCHIVO HISTÓRICO NACIONAL, MADRID
- A.T.D.M.P.          ARCHIVO TÉCNICO DEL DEPARTAMENTO DE MONUMEN-  
TOS PREHISPÁNICOS, MÉXICO
- I.N.A.H.              INSTITUTO NACIONAL DE ANTROPOLOGÍA E HISTORIA
- U.N.A.M.              UNIVERSIDAD NACIONAL AUTÓNOMA DE MÉXICO

## INTRODUCCION

FORMANDO PARTE DE LA REGIÓN CONOCIDA COMO TIERRAS BAJAS YUCATECAS SE ENCUENTRA LA COSTA ORIENTAL DE YUCATÁN, DENOMINACIÓN UTILIZADA POR ALGUNOS ESTUDIOS CONTEMPORÁNEOS, COMO EL DE CHAMBERLAIN, PARA REFERIRSE A ESTA ÁREA CULTURAL CUYO NOMBRE SE DEBE PRINCIPALMENTE A SU SITUACIÓN GEOGRÁFICA.

LA COSTA ORIENTAL, QUE COMPRENDE LOS ACTUALES TERRITORIOS DE QUINTANA ROO Y BELICE, ALBERGÓ DURANTE EL POSTCLÁSICO TARDÍO (1200-1540 D.C) A LAS PROVINCIAS DE COZUMEL, ECAB, COCHUAH, UAYMIL Y CHETUMAL, SOBRE LAS CUALES GIRA LA PRESENTE INVESTIGACIÓN. (VID, FIGURA 1)

LOS ANTECEDENTES DE ESTA FRAGMENTACIÓN TERRITORIAL SE UBICAN EN EL PERÍODO CLÁSICO, ÉPOCA EN QUE SE FUE GESTANDO DICHA DIVISIÓN CON LA CAÍDA DE PODEROSOS CENTROS RECTORES, <sup>1</sup> LA CUAL FUE EL RESULTADO DE UN AMBIENTE DE DESCONTENTOS SOCIALES, RIVALIDADES E INTENTOS EXPANSIONISTAS DE LOS PUEBLOS MAYAS, ES POR ESO QUE A LA LLEGADA DE LOS HOMBRES DE LA EXPEDICIÓN DE FRANCISCO HERNÁNDEZ DE CÓRDOBA EN 1517, LA PENÍNSULA DE YUCATÁN SE ENCONTRABA DIVIDIDA EN VARIAS PROVINCIAS PREHISPÁNICAS ENTRE LAS CUALES SE ENCONTRABAN LAS UBICADAS EN NUESTRA ÁREA DE ESTUDIO.

SI CONTROLAR UN SÓLO TERRITORIO IMPLICABA UN ESFUERZO DE GRAN MAGNITUD, TENER QUE DOMINAR MÁS DE DIECISEIS PROVINCIAS COMO ES EL CASO DE LAS TIERRAS BAJAS YUCATECAS, SE CONVERTÍA EN UNA EMPRESA DIFÍCIL DE REALIZAR DE AHÍ QUE LOS ESPAÑOLES HUBIESEN INVERTIDO MÁS DE VEINTE AÑOS PARA LA CONQUISTA Y COLONIZACIÓN DE YUCATÁN. LA REALIZACIÓN DE ESTA CAMPAÑA SUGIERE, POR OTRA PARTE, QUE A MAYOR HETEROGENEIDAD POLÍTICA DE UNA REGIÓN EL PROCESO DE CONQUISTA SE DIFICULTABA, Y POR EL CONTRARIO, ÉSTA SE FACILITABA A MAYOR HOMOGENEIDAD

POLÍTICO-TERRITORIAL TAL COMO SUCEDIÓ CON EL IMPERIO QUICHÉ QUE FUE SOMETIDO POR PEDRO DE ÁLVARADO EN MENOS DE SIETE MESES.<sup>2</sup>

EL INTERÉS POR ESTUDIAR LAS PROVINCIAS PREHISPÁNICAS DE LA PARTE ORIENTAL DE YUCATÁN, SE DEBE, POR UN LADO, A LA ESCASEZ DE ESTUDIOS ESPECIALIZADOS SOBRE EL ÁREA, Y POR OTRO, AL ADVERTIR QUE LA MAYORÍA DE LAS REFERENCIAS HISTÓRICAS MANEJAN DICHA REGIÓN DE FORMA MUY GENERAL. EN CUANTO AL PERÍODO EN EL QUE SE UBICA NUESTRA INVESTIGACIÓN QUEREMOS SEÑALAR QUE SE REMITE PRIMORDIALMENTE A LA SEGUNDA MITAD DEL S.XVI, POR SER ÉSTE UNO DE LOS ÚLTIMOS MOMENTOS DEL POSTCLÁSICO TARDÍO CUYOS ASPECTOS SOCIO-ECONÓMICOS Y POLÍTICOS FUERON VIVIDOS Y REGISTRADOS POR LOS ESPAÑOLES.

TRATAR DE ESTUDIAR UN ÁREA POR EL SÓLO HECHO DE HABER SIDO POCO TRABAJADA, NO DEBE CONSIDERARSE COMO EL ÚNICO JUSTIFICANTE DE NUESTRO TRABAJO, POR ESO A CONTINUACIÓN DAMOS A CONOCER LOS OBJETIVOS ESTABLECIDOS PARA EL DESARROLLO DE ESTA INVESTIGACIÓN:

- 1) A PARTIR DE NUESTROS DATOS PRETENDEMOS CARACTERIZAR LAS FORMACIONES SOCIO-ECONÓMICAS Y POLÍTICAS EXISTENTES EN LAS PROVINCIAS PREHISPÁNICAS DE LA COSTA ORIENTAL Y DESTACAR SU CARACTER PROPIO EN RELACIÓN AL RESTO DE LAS TIERRAS BAJAS.
- 2) MOSTRAR COMO LA ECONOMÍA, GOBIERNO Y PATRÓN DE ASENTAMIENTO, EN EL CASO DE LA COSTA ORIENTAL, SON ELEMENTOS CULTURALES INTERRELACIONADOS QUE CONCURREN PARA CARACTERIZAR A UN PUEBLO; EL QUE HAYAMOS RECURRIDO A SÓLO TRES ASPECTOS COMO EJES PRINCIPALES PARA NUESTRA INVESTIGACIÓN NO QUIERE DECIR QUE NO HAYAMOS CONSIDERADO COMO SIGNIFICATIVOS OTROS ASPECTOS.



DURANTE EL DESARROLLO DE ESTE ESTUDIO, HEMOS PLANTEADO CUESTIONAMIENTOS RELATIVOS A ESTOS OBJETIVOS, PARA AL FINAL, PODER SUGERIR ALGUNAS RESPUESTAS EN TORNO AL PROBLEMA DEL ESTADO EN LAS PROVINCIAS DE LA COSTA ORIENTAL.

TAMBIÉN INTENTAMOS APUNTA LAS PARTICULARIDADES DE CADA ENTIDAD POLÍTICA A PARTIR DE FACTORES IMPORTANTES COMO EL MEDIO GEOGRÁFICO, YA QUE COMO LO HEMOS SEÑALADO CON ANTERIORIDAD, LAS CARACTERÍSTICAS FÍSICAS: VEGETACIÓN, CLIMA, SUELOS Y FAUNA, SERÁN CONDICIONANTES, JUNTO CON OTROS ASPECTOS DE LA CULTURA, DE LA ECONOMÍA DE ESTOS SITIOS, ASÍ COMO EN BUENA PARTE, DE SU DIVISIÓN POLÍTICA, POR ELLO LA TESIS SE INICIA CON UN CAPÍTULO CONCERNIENTE AL MEDIO GEOGRÁFICO DE LA COSTA ORIENTAL. CABE ACLARAR QUE LOS MAPAS UTILIZADOS PARA ILUSTRAR LOS RASGOS FISIOGRÁFICOS DE NUESTRA ÁREA DE ESTUDIO SE REFIEREN EXCLUSIVAMENTE AL ESTADO DE QUINTANA ROO NO TOMANDO EN CONSIDERACIÓN AL ACTUAL BELICE DEBIDO A QUE LOS ESTUDIOS EXISTENTES SÓLO SE REMITEN AL TERRITORIO MEXICANO, ESTO NO IMPLICA QUE DICHS MAPAS PIERDAN VALIDEZ PORQUE SI BIEN LA COSTA ORIENTAL, EN EL POSTCLÁSICO TARDÍO, ABARCÓ LA PARTE NORTE DE BELICE, LA MAYORÍA DE LAS PROVINCIAS PREHISPÁNICAS QUE LA CONFORMARON ESTUVIERON UBICADAS EN EL ACTUAL ESTADO DE QUINTANA ROO.

LA ESTRUCTURA DE ESTA INVESTIGACIÓN SE DIVIDIÓ EN SEIS CAPÍTULOS, EL PRIMERO DE ELLOS, COMO YA SE DIJO ANTERIORMENTE, ES RELATIVO AL ASPECTO GEOGRÁFICO Y LOS CINCO RESTANTES DESTINADOS A CADA UNA DE LAS PROVINCIAS EN ESPECIAL; ESTOS CAPÍTULOS CON EXCEPCIÓN DEL PRIMERO, SE INICIAN CON UNA PARTE INTRODUCTORIA EN DONDE SE DESTACAN AQUELLAS CARACTERÍSTICAS DE LA ENTIDAD POLÍTICA QUE LA HACEN UNA UNIDAD SEA ESTA COZUMEL, ECAB, COCHUAH, UAYMIL O CHETUMAL; LOS PUEBLOS QUE LA CONFORMAN, ASÍ COMO EXPLICAR LAS RAZONES POR LAS CUALES LAS CONSIDERAMOS ENTIDADES POLÍTICAS INDEPENDIENTES. PARA LA IDENTIFICACIÓN Y UBICACIÓN GEOGRÁFICA DE LOS PUEBLOS AQUÍ MENCIONADOS NOS BASAMOS PRINCIPALMENTE EN LOS MAPAS DE ROYS, RAZÓN POR LA QUE DECIDIMOS RESPETAR EN NUESTROS DIBUJOS LOS NOMBRES DE ALGUNOS OTROS

SITIOS ARQUEOLÓGICOS POR ÉL REGISTRADOS, LOS CUALES, DE ACUERDO CON NUESTRA INVESTIGACIÓN, NO ESTUVIERON HABITADOS A LA LLEGADA DE LOS ESPAÑOLES SEGÚN PUDIMOS INFERIR A PARTIR DE LA INFORMACIÓN DOCUMENTAL CONSULTADA.

DESPUÉS DE LA NOTA INTRODUCTORIA SE DESCRIBIÓ Y ANALIZÓ A CADA UNA DE LAS POBLACIONES QUE CONFORMARON LA PROVINCIA, PROCURANDO ANOTAR, SIEMPRE Y CUANDO LO HUBIERA, EL SIGNIFICADO DE SU NOMBRE, <sup>3</sup> UBICACIÓN, PANORAMA AMBIENTAL, ACTIVIDADES ECONÓMICAS Y PAPEL DESEMPEÑADO DURANTE EL POSTCLÁSICO TARDÍO A PARTIR DE LA CONFRONTACIÓN HISTÓRICA Y ARQUEOLÓGICA.

LA BÚSQUEDA DE FUENTES APROPIADAS PARA LA REALIZACIÓN DE ESTA INVESTIGACIÓN SE INICIÓ CON LA CONSULTA DE OBRAS PRINCIPALMENTE COLONIALES Y MODERNAS, RELATIVAS A LA PENÍNSULA YUCATECA, ANTE LA FALTA DE MATERIAL DOCUMENTAL PREHISPÁNICO CONCERNIENTE SOBRE TODO A LA COSTA ORIENTAL.

LAS FUENTES COLONIALES FUERON DE GRAN VALÍA, ESPECIALMENTE LAS DEL SIGLO XVI Y XVII, EN VISTA DE QUE ALGUNOS DE SUS AUTORES PARTICIPARON INDIRECTAMENTE DE LAS ANTIGUAS FORMAS DE VIDA DE LOS MAYAS YUCATECOS, DE ELLOS CABEN DESTACAR LA DE LOS ENCOMENDEROS, FRAILES Y SOLDADOS CRONISTAS QUE RESULTARON SER DE GRAN UTILIDAD.

LAS RELACIONES HISTÓRICO-GEOGRÁFICAS DE LA GOBERNACIÓN DE YUCATÁN, EDITADAS RECIENTEMENTE POR EL CENTRO DE ESTUDIOS MAYAS, FUE UNA DE LAS PRINCIPALES FUENTES COLONIALES EMPLEADAS PARA LA REALIZACIÓN DE ESTA INVESTIGACIÓN DEBIDO SOBRE TODO A LAS DESCRIPCIONES, ALGUNAS DE ELLAS BIEN DETALLADAS, DE LOS PUEBLOS ENCOMENDADOS DE LA PENÍNSULA. LAS HISTORIAS DE LÓPEZ DE COGOLLUDO, HERRERA, FERNÁNDEZ DE OVIEDO Y VILLAGUTIERRE TAMBIÉN NOS OFRECIERON IMPORTANTES DATOS CONCERNIENTES A LA COSTA ORIENTAL EN ÉPOCA PREHISPÁNICA.

LAS INVESTIGACIONES ACTUALES SOBRE YUCATÁN COMO LAS DE VILLA ROJAS, BENAVIDES, ASHMORE, PERO EN PARTICULAR LAS DE ROYS Y GERHARD FUERON LOS ESTUDIOS ESPECIALIZADOS CON MAYOR CANTIDAD DE INFORMACIÓN RELATIVA A LAS PROVINCIAS ORIENTALES DE YUCATÁN.

CON LA INTENCIÓN DE BUSCAR DATOS ORIGINALES RELATIVOS A NUESTRA ÁREA DE ESTUDIO, ACUDIMOS AL ARCHIVO DE REPRODUCCIONES DEL CENTRO DE ESTUDIOS MAYAS QUE CONTIENE DOCUMENTOS CUYOS ORIGINALES SE ENCUENTRAN EN ALGUNOS ARCHIVOS NACIONALES TALES COMO DEL ARCHIVO GENERAL DE LA NACIÓN, ASÍ COMO DE ARCHIVOS EXTRANJEROS COMO EL ARCHIVO GENERAL DE INDIAS EN SEVILLA Y EL ARCHIVO GENERAL DE CENTROAMÉRICA EN GUATEMALA.

AUNQUE EN EL ARCHIVO GENERAL DE LA NACIÓN DE MÉXICO, EXISTEN NUMEROSOS EXPEDIENTES SOBRE YUCATÁN EN LOS RAMOS: BIENES NACIONALES, CIVIL, TEMPLOS Y CONVENTOS, CORRESPONDENCIA DE VIRREYES, INDIOS, MERCEDES, INQUISICIÓN Y REALES CÉDULAS ORIGINALES Y DUPLICADOS, MUY POCOS FUERON LOS DOCUMENTOS REFERENTES A LAS POBLACIONES DE LA COSTA ORIENTAL. ESCASEZ QUE SE PUDO ADVERTIR TAMBIÉN EN EL ARCHIVO HISTÓRICO DEL MUSEO NACIONAL DE ANTROPOLOGÍA E HISTORIA, DEBIDO, AL PARECER, A QUE EL GOBIERNO DE YUCATÁN ENVIABA DIRECTAMENTE LOS DOCUMENTOS AL REY Y NO AL VIRREINATO DE LA NUEVA ESPAÑA. LA FALTA DE FUENTES DE ESTE TIPO PROPICIÓ POR ESO QUE LA MAYOR PARTE DE NUESTRA INVESTIGACIÓN ESTUVIERA BASADA EN LOS ESTUDIOS HISTÓRICOS COLONIALES Y ACTUALES.

EL ARCHIVO HISTÓRICO NACIONAL EN MADRID, CUENTA CON UN INTERESANTE DOCUMENTO REFERENTE A UNA LISTA DE IGLESIAS DE 1582 QUE NOS FUE DE GRAN AYUDA EN VISTA DE QUE EN EL SE REGISTRAN MUCHOS PUEBLOS DE LA COSTA ORIENTAL; EXPEDIENTE CUYO FACSÍMIL NOS FUE PROPORCIONADO POR EL INVESTIGADOR GERHARD.

LA ARQUEOLOGÍA COMO UNA DISCIPLINA QUE ESTUDIA LOS VESTIGIOS MATERIALES FUE DE GRAN UTILIDAD AL PROPORCIONARNOS DATOS IMPORTANTES SOBRE ALGUNOS ASENTAMIENTOS PREHISPÁNICOS, INFORMACIÓN QUE NOS PERMITIÓ CORROBORAR, CORREGIR O COMPLEMENTAR CON LA CONTENIDA EN LAS OBRAS ESCRITAS.

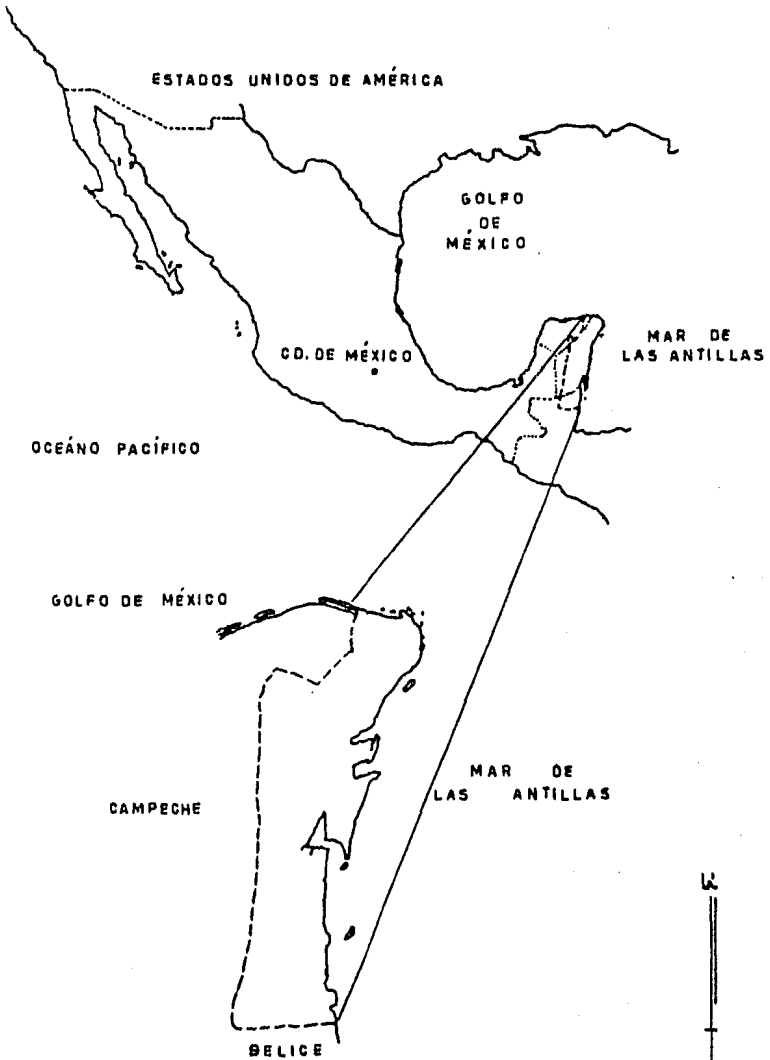
LA REVISIÓN DE REPORTES E INFORMES, MUCHOS DE ELLOS NO PUBLICADOS, QUE SE ENCUENTRAN EN EL ARCHIVO TÉCNICO DEL DEPARTAMENTO DE MONUMENTOS PREHISPÁNICOS DEL I.N.A.H., FUE DE GRAN AYUDA, EN ESPECIAL LAS SECCIONES CORRESPONDIENTES A LOS ESTADOS DE QUINTANA ROO Y YUCATÁN.

EL DESARROLLO METODOLÓGICO DE CADA UNO DE LOS CAPÍTULOS QUE CONFORMAN ESTA TESIS, IMPLICÓ LA BÚSQUEDA Y CONSULTA DE FUENTES QUE VAN DESDE EL SIGLO XVI HASTA EL MOMENTO ACTUAL. SI BIEN LOS DOCUMENTOS DEL SIGLO XVI SON DE ALTO VALOR HISTÓRICO, ÉSTOS CARECERÍAN DE IMPORTANCIA SI NO SE HUBIÉSEN COMPARADO CON LA INFORMACIÓN POSTERIOR A ESE SIGLO; EN ALGUNOS CASOS FUE DIFÍCIL CONFRONTAR LA INFORMACIÓN COLONIAL CON LA REGISTRADA EN INVESTIGACIONES RECIENTES PUES EL DATO PREHISPÁNICO CON FRECUENCIA HA DESAPARECIDO DEL PANORAMA ACTUAL, TAL COMO SUCEDIÓ CON LA IDENTIFICACIÓN DE ASENTAMIENTOS PREHISPÁNICOS DE AHÍ QUE HAYAMOS RECURRIDO A LA ASESORÍA DE INVESTIGADORES QUE HAN TRABAJADO EL ÁREA, PARA DAR MAYOR SOLIDEZ A NUESTRAS PROPUESTAS.

NOTAS

- <sup>1</sup> VID, FONCERRADA, LA ESCULTURA ARQUITECTÓNICA DE UXMAL, P.63; CFR., MARENTES, RESEÑA HISTÓRICA GEOGRÁFICA Y ESTADÍSTICA DEL ESTADO DE YUCATÁN, P.17
- <sup>2</sup> PEDRO DE ALVARADO SALIÓ DE MÉXICO CON RUMBO A GUATEMALA EL 6 DE DICIEMBRE DE 1523 Y PARA EL 25 DE JULIO DE 1524 ESTE TERRITORIO SE ENCONTRABA BAJO SU DOMINIO; VID, CAMELO, "AVANCE DE LA CONQUISTA Y LA COLONIZACIÓN", V.IV, P.156-157.
- <sup>3</sup> LOS NOMBRES PREHISPÁNICOS AQUÍ UTILIZADOS ESTÁN, EN SU GRAN MAYORÍA CASTELLANIZADOS YA QUE HAY UNA ENORME HETEROGENEIDAD EN CUANTO A LA FORMA DE ESCRIBIRLOS POR PARTE DE LOS DIVERSOS AUTORES CONSULTADOS, SIN EMBARGO, ESTO NO IMPIDIÓ QUE ANOTÁRAMOS ENTRE PARÉNTESIS Y SUBRAYÁRAMOS, SI ES QUE LO HABÍA, LA PALABRA MAYA ESTABLECIDA EN EL DICCIONARIO MAYA CORDEMEX.

# LOCALIZACIÓN DEL ÁREA DE ESTUDIO



COSTA ORIENTAL

FIGURA 1

## CAPITULO I

CARACTERÍSTICAS GEOGRÁFICASI.A.- UBICACIÓN GEOGRÁFICA.

LA REGIÓN DE LAS TIERRAS BAJAS DEL ÁREA MAYA, SE ENCUENTRA LOCALIZADA ENTRE LOS 15° Y 22° DE LATITUD NORTE Y LOS 87° Y 93° DE LONGITUD OESTE. MIDIENDO CERCA DE 850 KM DE NORTE A SUR, Y APROXIMADAMENTE 550 KM DESDE COMALCALCO HASTA LA COSTA DE BELICE.

CON LA DIVISIÓN POLÍTICA ACTUAL, ÉSTA ZONA SE UBICA EN BELICE, GUATEMALA Y PARTE DE HONDURAS; Y DENTRO DEL TERRITORIO MEXICANO, ABARCA LOS ESTADOS DE YUCATÁN, QUINTANA ROO Y CAMPECHE QUE FORMAN LA PENÍNSULA DE YUCATÁN; Y LOS ESTADOS DE CHIAPAS Y PARTE DE TABASCO.

LAS TIERRAS BAJAS MAYAS, SE LIMITAN AL SUR POR LAS MONTAÑAS DE MÉXICO Y GUATEMALA, AL OESTE POR EL ISTMO DE TEHUANTEPEC, HACIA EL NOROESTE POR EL GOLFO DE MÉXICO, AL NOROESTE POR EL CARIBE Y AL SURESTE POR LAS MONTAÑAS DE HONDURAS Y LA LLANURA ULUA-SULA. <sup>1</sup>

FORMANDO PARTE DE LA REGIÓN DE LAS TIERRAS BAJAS SE ENCUENTRA NUESTRA ÁREA DE ESTUDIO QUE, POR RAZONES GEOGRÁFICAS E HISTÓRICAS, HEMOS DENOMINADO COSTA ORIENTAL DE LA PENÍNSULA DE YUCATÁN, LA CUAL SE ENCUENTRA CIRCUNSCRITA PRINCIPALMENTE AL ACTUAL ESTADO DE QUINTANA ROO.

## 1.8.- CARACTERÍSTICAS FÍSICAS.

### 1.8.1.- GEOLOGÍA.

GEOLÓGICAMENTE LA PENÍNSULA DE YUCATÁN SE ENCUENTRA UBICADA DENTRO DE LA PROVINCIA FISIOGRAFICA CONOCIDA COMO LLANURA COSTERA DEL ATLÁNTICO DEL NORTE.<sup>2</sup>

LA COSTA ORIENTAL INICIA SU EVOLUCIÓN GEOLÓGICA EN EL PERÍODO CRETÁCICO; LAS PRINCIPALES FORMACIONES DE ROCAS PERTENECEN AL CRETÁCICO MEDIO Y SUPERIOR, ENCONTRÁNDOSE PRINCIPALMENTE EN LA PARTE CENTRAL Y NORTE DEL TERRITORIO. DESPUÉS SIGUEN LAS ROCAS DEL PERÍODO TERCIARIO CORRESPONDIENTE A LA ÉPOCA DEL PLIOCENO, MOMENTO EN EL QUE EMERGE LA PENÍNSULA DE YUCATÁN, CHIAPAS Y PARTE DE TABASCO, AUNQUE EN REALIDAD "LAS FORMAS TOPOGRÁFICAS YUCATECAS, FUERON LABRADAS DEBAJO DE LAS AGUAS DE LOS MARES POCO PROFUNDOS Y POR LA ACCIÓN COMBINADA DE LA EROSIÓN PRODUCIDA POR EL OLEAJE Y LA DISOLUCIÓN QUÍMICA".<sup>3</sup>

LA MAYOR PARTE DE LAS TIERRAS BAJAS, ESTÁN CONSTITUIDAS POR PLATAFORMAS DE PIEDRA CALIZA, CUYO ORÍGEN SE UBICA EN EL PLEISTOCENO,<sup>4</sup> MATERIAL CONOCIDO TAMBIÉN COMO LOSA CALCÁREA, CARSO O SAHKAB EN LENGUA MAYA.<sup>5</sup> PLATAFORMA QUE DEBIDO A SU EXTENSIÓN Y REPERCUSIÓN EN EL ÁREA, LOS GEÓLOGOS HAN DIVIDIDO EN TRES ESTRATOS:

1. UNA CAPA PERMEABLE, SOBRE LA CUAL, SE ACUMULAN LOS SUELOS.
2. LA CAPA O "COLCHÓN" DE MATERIALES SUAVES, EROSIONADA POR LAS AGUAS SUBTERRÁNEAS.
3. LA CAPA IMPERMEABLE DE ROCAS Y CALIZAS DURÍSIMAS.

LA DISOLUCIÓN DE LAS CALIZAS POR EL AGUA DE LAS LLUVIAS, JUNTO CON LA ACCIÓN EROSIVA DE LAS AGUAS SUBTERRÁNEAS, HAN DADO LUGAR A FISURAS, DERRUMBES Y DEPRESIONES EN LA CAPA



PERMEABLE QUE HAN SIDO LAS CARACTERÍSTICAS DISTINTIVAS DE LA PENÍNSULA DE YUCATÁN, DE LAS CUALES PUEDEN ESTABLECERSE LOS SIGUIENTES TIPOS: <sup>6</sup>

1. OQUEDAD: CAVIDAD QUE NO EXCEDE DE 1 M DE PROFUNDIDAD.
2. CUEVA: ABERTURA SUPERFICIAL QUE DA ACCESO, EN SENTIDO VERTICAL, A UNA REGIÓN CAVERNOSA.
3. GENOTE: ESPACIO SUBTERRÁNEO, CON PAREDES VERTICALES, CILÍNDRICAS, DE CÚPULA O DE EMBUDO INVERTIDO; QUEDANDO ABIERTO A LA SUPERFICIE CUANDO EL TECHO SE DERRUMBA.
4. AGUADA: DEPRESIONES CON RESPECTO AL NIVEL SUPERFICIAL, CON DIMENSIONES Y FORMAS VARIAS, DEBIDAS A HUNDIMIENTOS LOCALES. LA FORMACIÓN DE AGUADAS SE DEBE A LA PIEDRA CALIZA, EN DONDE EL AGUA ES SUCCIONADA Y LA FILTRACIÓN DEL AGUA ES OBSTACULIZADA POR LA PRESENCIA DE UNA CAPA DE ARCILLA IMPERMEABLE. <sup>7</sup>
5. CAVERNA: ESPACIO LIBRE SUBTERRÁNEO, CON Poca VENTILACIÓN, QUE HACE QUE LA TEMPERATURA Y LA HUMEDAD SEAN PRÁCTICAMENTE CONSTANTES. SE PIENSA QUE EL ORIGEN DE LAS CAVERNAS SE DIÓ POR EROSIÓN, ANTES QUE LA PENÍNSULA HUBIERA EMERGIDO DEL NIVEL DEL MAR. <sup>8</sup>

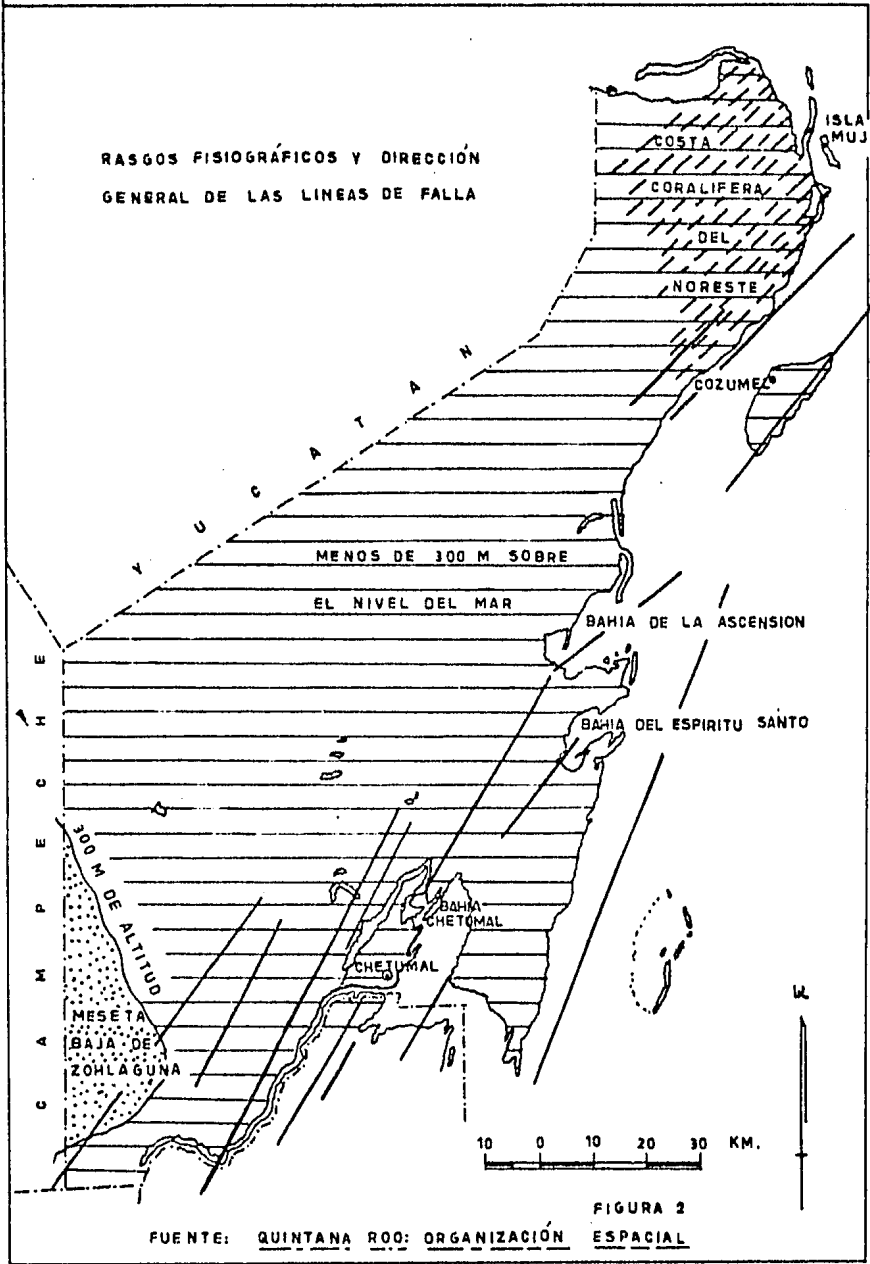
### 1.8.2.- MORFOLOGÍA.

LA SUPERFICIE DE LA TIERRA SE DEFINE A PARTIR DE LOS PROCESOS OROGÉNICOS Y SEDIMENTARIOS, ASÍ COMO DE LA ACTIVIDAD ÍGNEA Y LA EROSIÓN; DETERMINANDO DE ESTA MANERA LA MORFOLOGÍA O RELIEVE REGIONAL.

EL TERRITORIO DE QUINTANA ROO, CON UNA SUPERFICIE ACTUAL DE 50 843 KM<sup>2</sup>, SE CARACTERIZA POR SER UNA ZONA PLANA, DE Poca PENDIENTE CON DIRECCIÓN SUR-NORTE, Y SE ENCUENTRA ALTERADA

POR LA EXISTENCIA DE HONDANADAS Y ELEVACIONES CUYA ALTURA MÁXIMA ES DE 310 M. TERRITORIO QUE POR PRESENTAR DIFERENCIAS GEOMORFOLÓGICAS SE HAN DETERMINADO EN ÉSTA, TRES UNIDADES: <sup>9</sup> (VID, FIGURA 2)

1. LA MESETA BAJA DE ZOHLAGUNA: SE UBICA EN EL CENTRO DE LA PENÍNSULA DE YUCATÁN Y EN EL EXTREMO SUROCCIDENTAL DEL ESTADO DE QUINTANA ROO. ES UNA ZONA ELEVADA, FORMADA POR ROCAS CALIZAS MIOGÉNICAS. A ESTA UNIDAD GEOMORFOLÓGICA TAMBIÉN SE LE CONOCE COMO ZONA PUUC, LA CUAL SE DIVIDE EN DOS RAMAS: UNA CON DIRECCIÓN SUR-PONIENTE Y LA OTRA QUE VA HACIA EL LAGO BACALAR.<sup>10</sup>
2. LAS PLANICIES DEL CARIBE: ABARCA UNA GRAN PARTE DE QUINTANA ROO. DEBIDO A SU EXTENSIÓN, ENCONTRAMOS LA SIGUIENTE CLASIFICACIÓN: ROCAS CALIZAS OLIGOCÉNICAS AL NORTE, PLIOCÉNICAS AL SUR Y POSTPLIOCÉNICAS EN LA PARTE CENTRAL.  
LA PRESENCIA DE HONDANADAS, BAJOS O TAMBIÉN CONOCIDOS REGIONALMENTE COMO AK'ALCHE, EN ÉSTA UNIDAD NO OBEDECEN A LA PENDIENTE GENERAL DEL TERRENO, SINO QUE SE DEBEN A LA ACCIÓN DE AGUAS SUBTERRÁNEAS, DANDO COMO RESULTADO, LA FORMACIÓN DE NUMEROSAS CUENCAS CERRADAS EN DONDE SE DESARROLLAN PROCESOS DE ACUMULACIÓN DE AGUA DEBIDO A LA IMPERMEABILIDAD DEL SUELO; FORMANDO EN LA ACTUALIDAD, LAGUNAS O AGUADAS DE INUNDACIÓN PERMANENTE.<sup>11</sup>
4. EL LITORAL CORALÍFERO DEL NORESTE: SE LOCALIZA EN EL EXTREMO NORORIENTAL DE QUINTANA ROO:  
"ESTÁ RELACIONADO CON LA PRESENCIA DE CALIZAS FOSILIZADAS POSTPLIOCÉNICAS, EN ESPECIAL CORALES, MUY CERCANAS A LA COSTA, LA CUAL LE DA UN MATÍZ BLANQUECINO AL MATERIAL ARENOSO DEL LITORAL".<sup>12</sup>



QUINTANA ROO ESTÁ ESTRECHAMENTE LIGADO AL MAR CARIBE O MAR DE LAS ANTILLAS EL CUAL PRESENTA COSTAS BAJAS Y ARENOSAS CON UNA LONGITUD DE 700 KM. ESTE MAR QUE SE FORMÓ DESPUÉS DEL OLIGOCENO ESTÁ FORMADO DE MATERIAL CÁRSICO, Y POR SER POCO PROFUNDO CUENTA CON UNA PLATAFORMA MUY TENDIDA. SU COSTA, CON UNA DIRECCIÓN HACIA EL SUR, POSEE MULTITUD DE BAJOS QUE COMO SOMBRAS RODEAN ISLAS (CONTOY, MUJERES, CANCUN, COZUMEL), ISLO TES Y ARRECIFES. CUENTA TAMBIÉN CON ENTRADAS O ESCOTADURAS DE BAJA PROFUNDIDAD QUE SE CONECTAN CON LA COSTA, TALES COMO EL RÍO CHACMUCHUCH Y EL RÍO NIZUC O INGLÉS.

LOS ACCIDENTES MÁS NOTABLES QUE HAY AQUÍ, SON LAS PUN TAS: ARENAS, CANCUN, NIZUC, PETEMPICH, TANCHACTE Y EL PUERTO MORELOS. POR LO QUE TOCA A LOS PUNTOS MÁS SALIENTES ESTÁN: PUN TA CELIZ, MAROMA, TULSAYAB Y TANCAH; LA PLAYA DEL CARMEN; LAS CALETAS DE CHAC-NALAL, DE XELHA Y DE SOLIMAN. AL OCCIDENTE PRESENTA PROFUNDAS Y AMPLIAS ENTRANTES COMO LA BAHÍA DE LA ASCENSIÓN, ESPÍRITU SANTO Y CHETUMAL. <sup>13</sup>

### 1.8.3.- VEGETACIÓN.

EL CLIMA, LOS SUELOS Y LA VEGETACIÓN FORMAN UN CICLO MUY ESTRECHO, Y ES LA PRESENCIA DE ESTOS ELEMENTOS, LO QUE VA A DETERMINAR, JUNTO CON LA ALTURA Y EL DRENAJE, EL TIPO DE VE GETACIÓN. EN EL CASO DE LA PROVINCIA BIÓTICA DE YUCATÁN, ÉSTA SE DELIMITA POR LA EXTENSIÓN DEL CARSO DEBIDO A QUE CONDICIONA UN TIPO PECULIAR DE VEGETACIÓN E HIDROLOGÍA, <sup>14</sup> ENCONTRANDO, POR TANTO, LOS SIGUIENTES TIPOS: (VID, FIGURA 3)

1. BOSQUE TROPICAL PERENNIFOLIO: CUBRE LA MAYOR PARTE DE QUINTANA ROO. POR SU COMPLEJIDAD SE HA DIVIDIDO EN SELVA ALTA PERENNIFOLIA, SELVA MEDIA SUBPERENNIFOLIA Y BOSQUE TROPICAL LLUVIOSO.

CARACTERÍSTICAS: SE LOCALIZA EN ALTITUDES DE 0-600 M, CON UNA ISOTERMA MÍNIMA EXTREMA DE  $0^{\circ}$  C, TEMPERATURA MEDIA ANUAL ENTRE  $20^{\circ}$  Y  $26^{\circ}$  C, Y PRECIPITACIÓN ANUAL DE 1500-3000 MM.

# TIPOS DE VEGETACIÓN



BOSQUE TROPICAL PERENNIFOLIO



BOSQUE TROPICAL SUBCADUCIFOLIO



BOSQUE ESPINOSO



VEGETACIÓN ACUÁTICA Y SUBACUÁTICA

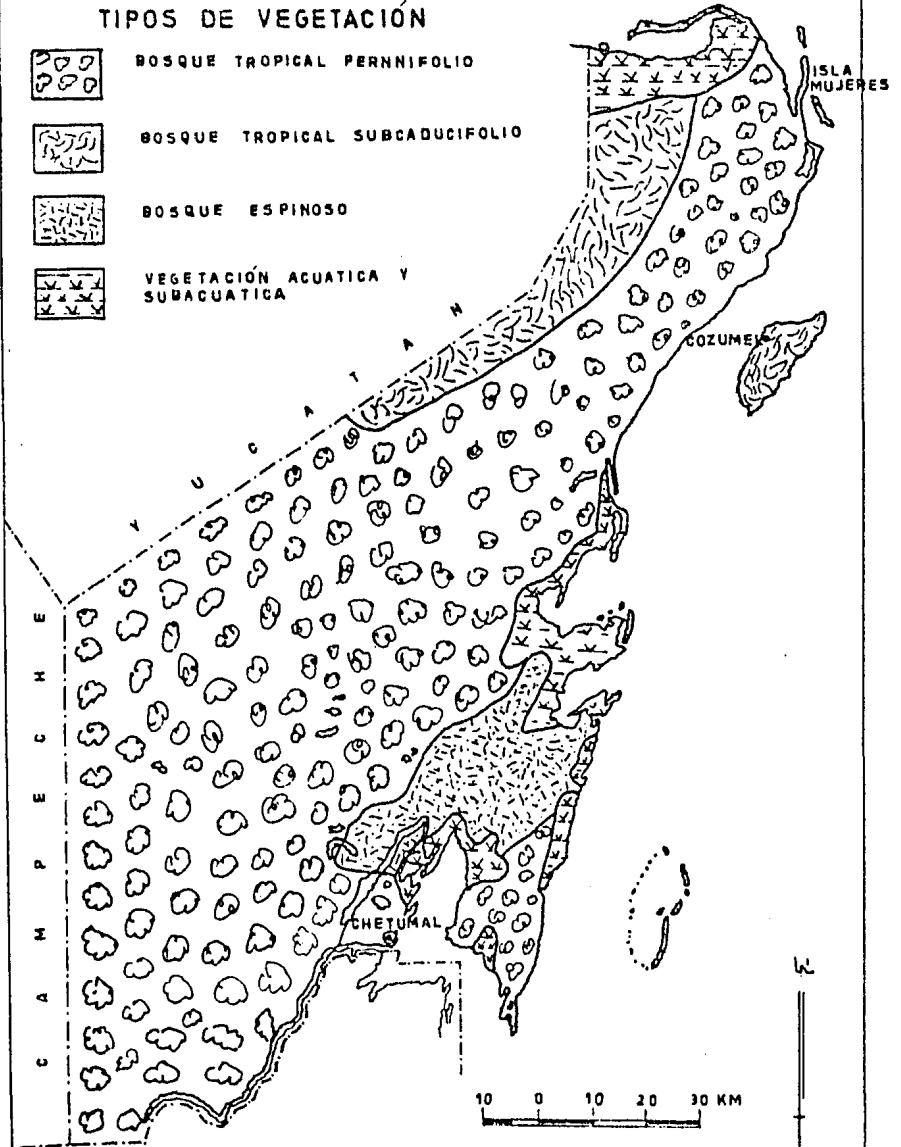


FIGURA 3

FUENTE: QUINTANA ROO: ORGANIZACIÓN ESPACIAL

SE DESARROLLA MEJOR EN TERRENOS PLANOS, EN SUELOS ALUVIALES PROFUNDOS Y BIEN DRENADOS. SUS SUELOS TIENEN ABUNDANTE MATERIA ORGÁNICA EN HORIZONTES SUPERIORES. EL RAMÓN, ZAPOTE, CAOBA Y CEDRO ROJO SON LAS ESPECIES PREDOMINANTES EN ESTE TIPO DE BOSQUES.

2. BOSQUE TROPICAL SUBCADUCIFOLIO: SE UBICA EN LA ISLA DE COZUMEL Y EN UN ÁREA AL NORTE, ESTE Y SUR DE KANTUNILKÍN, EN CLIMAS AM Y AW<sub>2</sub>.

CARACTERÍSTICAS: TEMPERATURAS MEDIAS ANUALES ENTRE 20° Y 28° C; PRECIPITACIÓN ANUAL ENTRE 1000-1600 MM. EN ESTE TIPO DE BOSQUE SE DESARROLLAN PRINCIPALMENTE ESPECIES COMO EL LLAMADO YA'AXNIK, EL PALO DE TINTE, CHECHÉN BLANCO Y NEGRO, PALMARES Y CORAZALES, ENTRE OTROS.

3. BOSQUE ESPINOSO Y VEGETACIÓN ACUÁTICA Y SUBACUÁTICA: SE LOCALIZA EN LOS BAJOS O AK'ALCHE, ES DECIR, EN LA ZONA CENTRO-SUR DE QUINTANA ROO.

CARACTERÍSTICAS: TEMPERATURAS MEDIAS ANUALES ENTRE 17° Y 29° C; PRECIPITACIÓN ANUAL DE 350-1200 MM.

EL PALO DE TINTE O TINTAL ES LA ESPECIE PREDOMINANTE. LA VEGETACIÓN ACUÁTICA Y SUBACUÁTICA, SEGÚN RZEDOWSKI, SE LIMITA AL EXTREMO NORTE DE QUINTANA ROO, SIENDO LA VEGETACIÓN PREDOMINANTE LA DE MANGLAR.

#### 1.8.4.- CLIMA.

COMO EN LA ACTUALIDAD SE SABE, EL CLIMA SE DETERMINA POR LA COMBINACIÓN DE FACTORES Y ELEMENTOS. LA TEMPERATURA Y LA PRECIPITACIÓN SON LOS ELEMENTOS MÁS IMPORTANTES.

LA TEMPERATURA EN LA ZONA INTERNA DEL ESTADO DE QUINTANA ROO EN TODOS LOS MESES REBASA LOS 19° C; PREDOMINANDO LOS VIENTOS ALISIOS, ALTA NUBOSIDAD, ALTA HUMEDAD Y LLUVIAS FRECUENTES, EN CAMBIO, EN LA LLANURA COSTERA, EL CLIMA ES POCO HÚMEDO.

LAS ZONAS MÁS LLUVIOSAS SON LAS MENOS CÁLIDAS, EN GENERAL SU CLIMA ES ISOTERMAL PORQUE NO PRESENTA MARCADAS VARIACIONES ANUALES. POR LO QUE RESPECTA A LA PRECIPITACIÓN, LA LLUVIA ANUAL ES ALREDEDOR DE 1000 MM., CONCENTRÁNDOSE PRINCIPALMENTE EN EL PERÍODO QUE VA DE MAYO A OCTUBRE; LLUVIAS QUE OCURREN POR LA INFLUENCIA DE LOS VIENTOS ALISIOS DOMINANTES. LOS MÁXIMOS DE PRECIPITACIÓN SE DAN CON LA FORMACIÓN DE CICLONES EN LOS MESES DE MAYO A NOVIEMBRE.

PROVINCIA CLIMATOLÓGICA QUE PUEDE DEFINIRSE DE LA SIGUIENTE MANERA:

"SEMISECA, CÁLIDA, CUBRE...LA PENÍNSULA DE YUCATÁN, EXCEPCIÓN HECHA DE UNA CORTA FAJA COSTERA DEL NOROESTE. EN LA PORCIÓN SUR Y ORIENTE DE LA PENÍNSULA DE YUCATÁN...EL INVIERNO NO QUEDA BIEN DEFINIDO. EN LA PARTE PONIENTE Y NORTE DE LA PENÍNSULA DE YUCATÁN SE CONSERVAN LAS CARACTERÍSTICAS EXTERIORES, EXCEPTO QUE TIENE PRIMAVERA SECA" 15

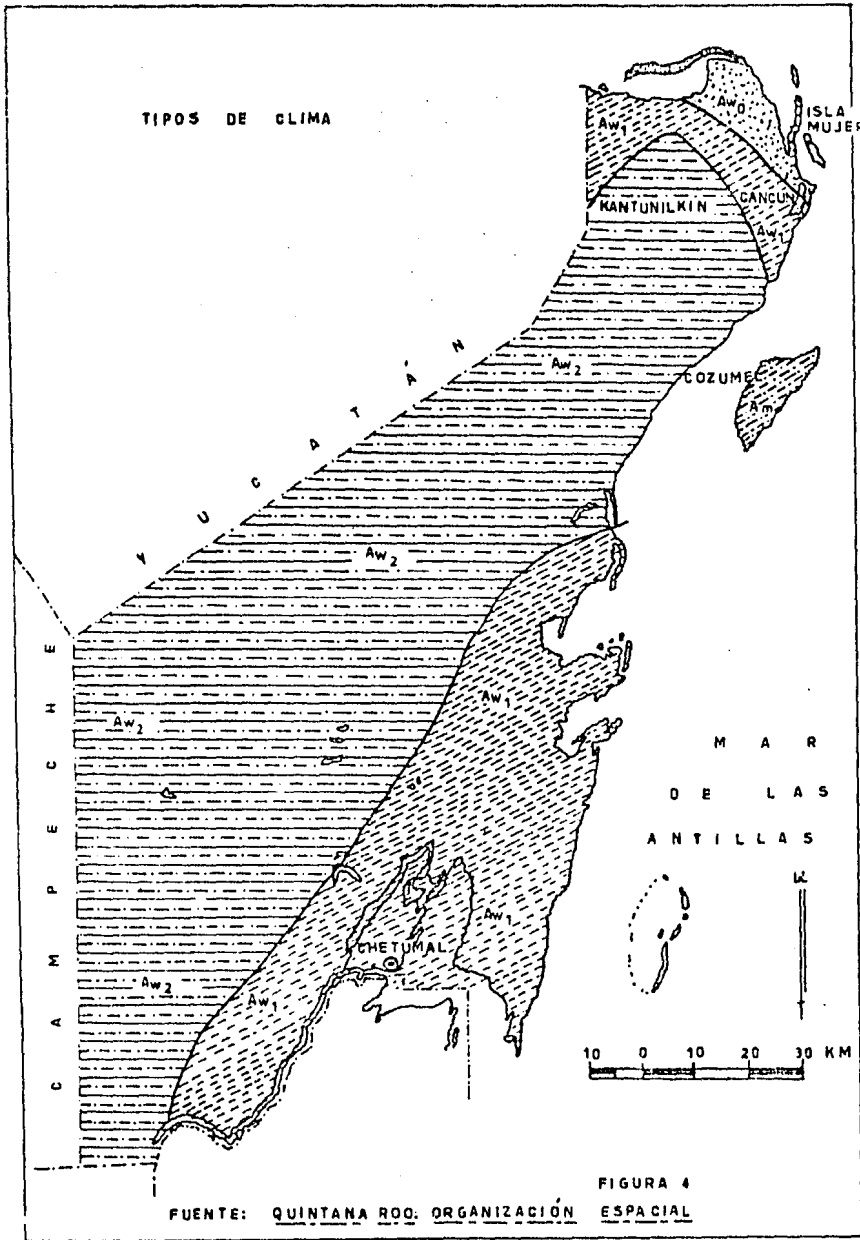
LA CLIMATOLOGÍA EN LA COSTA ORIENTAL, DE ACUERDO CON LA CLASIFICACIÓN DE KÖPPEN, CORRESPONDE AL TROPICAL LLUVIOSO, CON LLUVIAS EN VERANO (Aw), PERO EN EL EXTREMO DE LA SECCIÓN NOROESTE EL CLIMA ES SECO. EL PROBLEMA DE LA CLASIFICACIÓN DE KÖPPEN RADICA EN SU GENERALIDAD, POR ESTA RAZÓN SE HA DETERMINADO UNA SUBDIVISIÓN MÁS APEGADA A LA REALIDAD.<sup>16</sup> LOS TIPOS DE CLIMA QUE PREVALECE EN QUINTANA ROO SON: (VÍD, FIG.4)

Aw: CLIMA TROPICAL LLUVIOSO, CON LLUVIAS EN VERANO  
Am: TROPICAL LLUVIOSO DE MONZÓN

DE ACUERDO CON LAS MODIFICACIONES DEL SISTEMA DE CLASIFICACIÓN DE KÖPPEN, EN QUINTANA ROO, SE PRESENTAN LOS TRES SUBTIPOS DE CLIMA Aw:

Aw<sub>0</sub>: SE LOCALIZA EN EL NORESTE DEL ESTADO CON 1000 MM DE LLUVIA ANUAL

Aw<sub>1</sub>: SE ENCUENTRA EN LA PORCIÓN ORIENTAL, DESDE LA





BAHÍA Y BAJOS AL SUR DE BAHÍA DE LA ASCENSIÓN, CON 1300 MM DE LLUVIA ANUAL.

AW<sub>2</sub>: OCUPA EL CENTRO DEL ESTADO CON LLUVIAS SUPERIORES A LOS 1500 MM.

CADA SUBTIPO PRESENTA TEMPERATURAS ANUALES MAYORES A LOS 18° C. EL CLIMA AM, MÁS LLUVIOSO QUE CUALQUIERA DE LOS SUBTIPOS DEL CLIMA AW, ESTÁ REPRESENTADO EN LA ISLA DE COZUMEL CON MÁS DE 1500 MM. <sup>17</sup>

#### 1.8.5.- SUELO.

EN LA PENÍNSULA YUCATECA HAY UNA GRAN VARIEDAD DE SUELOS COMO PRODUCTO DE LA INTERACCIÓN ENTRE EL CLIMA, RELIEVE Y VEGETACIÓN:

"EL PROCESO DE INTEMPERIZACIÓN INTENSO PRODUCIDO POR LA INFLUENCIA DE GRANDES CANTIDADES DE AGUA ACTUANDO EN UN AMBIENTE DE TEMPERATURA ELEVADA Y CONDICIONES DE DRENAJE FÁCIL, DA LUGAR A CUATRO GRANDES GRUPOS DE SUELOS: LATERÍTICAS, SUELOS LATERÍTICOS, TERRA ROSA Y SUELOS AMARILLOS" <sup>18</sup>

ASÍ, VAMOS A ENCONTRAR QUE EN LA PENÍNSULA EXISTEN SUELOS LATERÍTICOS ROJOS Y AMARILLO-OSCURO, COMO RESULTADO DE LA PIEDRA CALIZA; Y COMO CONSECUENCIA DEL PROCESO CÁRSICO, <sup>19</sup> EXISTEN SUELOS DE TERRA ROSA Y RENDZINA. VARIEDAD QUE LOS ANTIGUOS MAYAS TAMBIÉN DISTINGUIERON: <sup>20</sup>

ISEK'EL: PIEDRA DURA CON SUELO ENTRE LOS INTERSTICIOS DE LAS FRACTURAS.

K'AKAB: FÉRTIL DE COLOR PARDO ROJIZO.

AK'ALCHE: COLOR NEGRO Y ANEGADO EN ALGUNA ÉPOCA DEL AÑO.

YA'AXHOM AK'ALCHE: A LOS DE AK'ALCHE CON VEGETACIÓN SIEMPRE VERDE.

POR SU PARTE, RAFAEL ORTÍZ MONASTERIO DIVIDIÓ LOS SUELOS DEL ESTADO DE YUCATÁN EN LAS FAMILIAS TZEKEL Y KANKAB-TZEKEL, Y EN LAS SERIES, KANKAB, ECK-LUM Y KANKAB-KAT.<sup>21</sup> DICHO SUELOS, EN GENERAL SON POCO PROFUNDOS, POCO EVOLUCIONADOS Y MUY ALTERADOS, POR ELLO SU FERTILIDAD ES BAJA. BASÁNDOSE EN LA CLASIFICACIÓN DE ORTÍZ, PUDIMOS IDENTIFICAR EN QUINTANA ROO LOS SIGUIENTES TIPOS DE SUELO: (VID, FIGURA 5)

1. LAS ZONAS DE DESLAVE: REPRESENTADAS POR RENDZINAS, LUVISOLES, NITOSOLES Y PLANOSOLES (SUELOS TZEKEL Y KANKAB).

LOS SUELOS TZEKEL, ESTÁN CONSTITUIDOS POR UNA DELGADÍSIMA CAPA SOBRE LA CALIZA, SU COLOR VARÍA DE CAFÉ CLARO A ROJO OSCURO, PRESENTAN UN DRENAJE EXCESIVO Y SE LOCALIZA EN EL NORTE DE QUINTANA ROO.





LA FAMILIA KANKAB-TZEKEL, ES UNA TRANSICIÓN ENTRE EL TZEKEL Y EL KANKAB, SU COLOR VARÍA DE GRIS-CAFÉ A ROJO OSCURO, TIENE EXCESIVO DRENAJE Y SE UBICA EN EL CENTRO, NORTE Y ESTE DEL ESTADO.

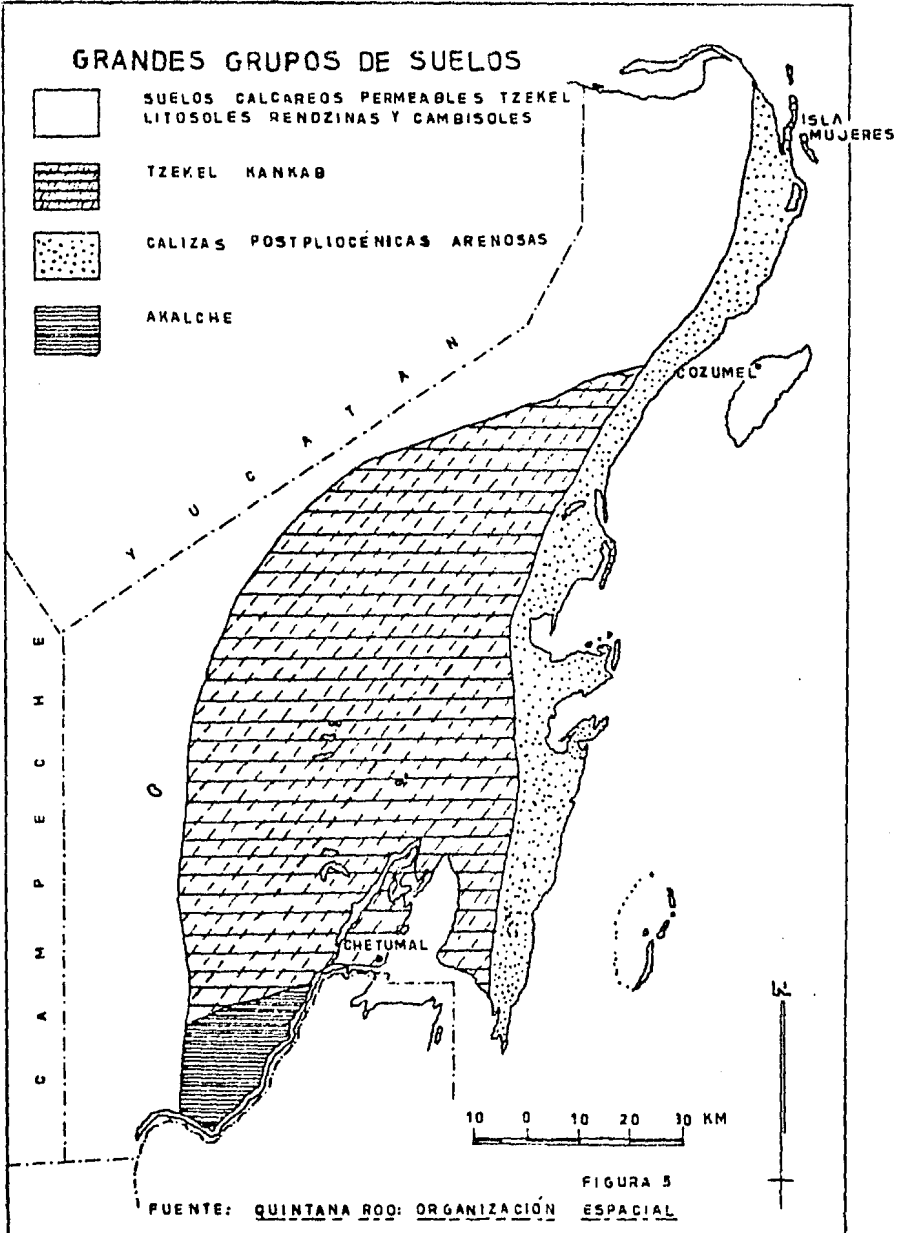
LA SERIE KANKAB, CORRESPONDE A LOS SUELOS MÁS PROFUNDOS DEL ESTADO, SON DE COLOR ROJO EN TODOS SUS HORIZONTES DEBIDO A LA PRESENCIA DE HIERRO; NO OCUPA EXTENSIONES CONTÍNUAS SINO QUE ESTÁN ALTERNADAS CON TZEKEL Y KANKAB-TZEKEL, TIENE DRENAJE EXCESIVO, SE ENCUENTRA EN EL SUR DEL ESTADO Y EXCEPCIONALMENTE EN EL ORIENTE FORMANDO PEQUEÑOS MANCHONES.

2. LAS ÁREAS DE ACUMULACIÓN: CONSTITUIDAS POR RENDZINAS OLÉYCAS, FLUVISOLES Y VERTISOLES (SUELOS A'KALCHE).

LOS SUELOS DE LAS SERIES A'KALCHE Y ECK-LUM, SON SUELOS SUPERFICIALES DE COLOR NEGRO; SU TEXTURA ES ARCILLOSA DE COLOR AMARILLO, COMPACTO E IMPERMEABLE; SU DRENAJE ES MUY DEFICIENTE Y OCUPA EL SUR DE LA PENÍNSULA.

# GRANDES GRUPOS DE SUELOS

-  SUELOS CALCAREOS PERMEABLES TZEKEL  
LITOSOLES RENDZINAS Y CAMBISOLES
-  TZEKEL KANKAB
-  CALIZAS POSTPLIOCÉNICAS ARENOSAS
-  AXALCHE



EN GENERAL, LOS SUELOS DE LA PARTE CENTRAL, SUR Y ESTE DEL ESTADO, TIENEN UNA TEXTURA PESADA, CON DRENAJE DEFICIENTE E INAPROPIADO PARA LA AGRICULTURA Y CUALQUIER OTRO USO QUE NO SEA FORESTAL. LA PARTE NORTE PRESENTA UNA DISMINUCIÓN NOTABLE DE FERTILIDAD PROVOCADA POR LA DESECACIÓN DEL SUELO Y LA ACELERADA OXIDACIÓN.

#### 1.8.6.- HIDROGRAFÍA.

QUINTANA ROO ES UNA ZONA ARREICA POR CARECER DE RÍOS Y DE ESCURRIMIENTOS SUPERFICIALES, POR ESTA RAZÓN, LA HIDROLOGÍA ES CASI EXCLUSIVAMENTE SUBTERRÁNEA, EXCEPTO EN EL SUR DE CAMPECHE Y DE QUINTANA ROO DONDE LAS CORRIENTES FLUVIALES COMO EL RÍO XELHA Y EL RÍO HONDO, INDICAN LA DESAPARICIÓN DE LA LOSA CALCÁREA.

LAS PLATAFORMAS DE PIEDRA CALIZA PRESENTAN UN GRADO DE FILTRACIÓN MUY ALTO, EL CARSO ADEMÁS ES POROSO Y CON ESCASO SUELO, PROVOCANDO UN ESCURRIMIENTO PRECIPITADO, POR ESTA RAZÓN EL OESTE Y EL NORTE DE LA PENÍNSULA DE YUCATÁN NO PRESENTAN CORRIENTES FLUVIALES SUPERFICIALES, PERO SÍ, SUBTERRÁNEAS. LOS CAUCES SUBTERRÁNEOS NO SE ENCUENTRAN A MUCHA PROFUNDIDAD, ESTA CARACTERÍSTICA SE VINCULA A LA PRESENCIA DE UN BOSQUE PERENNIFOLIO EN LA ZONA AW, COMO ES EL CASO DEL LITORAL ORIENTAL, QUE TAMPOCO TIENE CORRIENTES DE IMPORTANCIA, Y LOS ARROYOS SUPERFICIALES DE CORTO CAUDAL Y REDUCIDA LONGITUD SE DEBEN, SOBRE TODO, A LA PRESENCIA DE ESPESOS BOSQUES.

#### 1.8.7.- FAUNA.

ESTABLECER GRUPOS REGIONALES DE LA FAUNA QUINTANARROENSE ES TAREA DIFÍCIL, POR ESTA RAZÓN, AQUÍ SOLO DAREMOS UN PANORAMA ACTUAL, COMO LO HEMOS ESTADO HACIENDO CON TODAS LAS DE-

MÁS CARACTERÍSTICAS FÍSICAS, DE LAS ESPECIES MÁS REPRESENTATIVAS, SIN EMBARGO, PARTE DE NUESTRA INVESTIGACIÓN CONSISTE PRECISAMENTE EN ESTABLECER EL TIPO DE FAUNA CARACTERÍSTICA DE LAS PROVINCIAS PREHISPÁNICAS DE LA COSTA ORIENTAL, ESTUDIO QUE EL LECTOR ENCONTRARÁ A LO LARGO DE ESTA INVESTIGACIÓN.

LA MAYORÍA DE LAS ESPECIES SON ORIGINALMENTE NEOTROPICALES. ACTUALMENTE EN NUESTRA ÁREA DE ESTUDIO HABITAN ANIMALES DE CAZA TALES COMO EL JAGUAR, PUMA, MONO, PUERCO ESPÍN, TEPEZCUINTLE, CONEJO, VENADO, TAPIR, ARMADILLO Y MANATÍ. ENTRE LOS TIPOS DE AVES TENEMOS: CHACHALACAS, FAISÁN, GARZA, GALLINA ACUÁTICA, FLAMENCO, LORO, PAPAGAYO, PATO SILVESTRE, PERICO, PELÍCANO Y TUCÁN. EN CUANTO A LAS ESPECIES ACUÁTICAS EXISTEN: ALMEJAS, PULPO, OSTIÓN, CAMARÓN; TIBURÓN, MOJARRA, PARGO, ROBALO, GUACHINANGO, LOBINA, SIERRA, CORBINA Y PAMPANO. HAY ADEMÁS UNA GRAN VARIEDAD DE REPTILES TALES COMO LA BOA, IGUANAS, CASCABEL E HICOTEA.<sup>22</sup> ESPECIES QUE SI BIEN CORRESPONDEN A LA FAUNA ACTUAL, ALGUNAS DE ELLAS, HABITARON AQUÍ DESDE ÉPOCA PREHISPÁNICA EN LA MEDIDA DE LOS POCOS CAMBIOS FÍSICOS QUE HA SUFRIDO LA PENÍNSULA DE YUCATÁN, EN GENERAL, Y LA COSTA ORIENTAL EN PARTICULAR.

NOTAS

- 1 HAMMOND, "LOWLAND MAYA SETTLEMENT: GEOGRAPHICAL AND CHRONOLOGICAL FRAMEWORKS", P.20
- 2 LÓPEZ R., QUINTANA ROO: ORGANIZACIÓN ESPACIAL, P.9
- 3 TAMAYO, GEOGRAFÍA GENERAL DE MÉXICO, V.1, P.397
- 4 VIVÓ, GEOGRAFÍA DE MÉXICO, P.29-33; CFR., CSERNA, "LA EVOLUCIÓN GEOLÓGICA DEL PANORAMA FISIOGRAFICO ACTUAL DE MÉXICO", V.1, P.53
- 5 CARSO: "LLÁMASE DE ESTE MODO A LAS ÁREAS EN QUE DOMINAN LOS TERRENOS CALIZOS (DE CALCITA Y DOLIMITA) EN LOS QUE SE OBSERVAN FENÓMENOS DE DISOLUCIÓN DE ESAS ROCAS Y UNA CIRCULACIÓN SUBTERRÁNEA POR EFECTO DE LA INFILTRACIÓN DEL AGUA DE LLUVIA..."; VID, TAMAYO, OP. CIT., V.1, P.339; CFR., LÓPEZ R., OP. CIT., P.10
- 6 FERRER, GEOGRAFÍA DE YUCATÁN, P.172-174
- 7 HAMMOND, OP. CIT., P.25
- 8 TAMAYO, OP. CIT., V.1, P.341
- 9 LÓPEZ R., OP. CIT., P.10-12
- 10 TAMAYO, OP. CIT., V.IV, P.8; CFR., MULLER, ATLAS ARQUEOLÓGICO DE LA REPÚBLICA MEXICANA, QUINTANA ROO, P.11
- 11 TERRITORIO DE QUINTANA ROO Y SERVICIOS PÚBLICOS, P.7; VID, FERRER, OP. CIT., P.168; CFR., LÓPEZ R., OP. CIT., P.11
- 12 LÓPEZ R., OP. CIT., P.12
- 13 TAMAYO, OP. CIT., V.1, P.435-529; CFR., LÓPEZ R., OP. CIT., P.21-23
- 14 ALVAREZ, "ZOOGEOGRAFÍA DE LOS VERTEBRADOS DE MÉXICO", V.1, P.257; VID, GONZÁLEZ, "TIPO DE VEGETACIÓN DE MÉXICO", V.II, P.161-191.

- 15 TAMAYO, OP. CIT., V.II, P.69
- 16 MOSIÑO CON RESPECTO A ESTA DIFICULTAD QUE PRESENTA LA CLASIFICACIÓN DE KÖPPEN, DICE: "EL SISTEMA...DE KÖPPEN... NO SE ADAPTA BIEN A LAS CONDICIONES OROGRÁFICAS DE NUESTRO PAÍS...FUE NECESARIO QUE ENRIQUE GARCÍA, EN SU LIBRO, MODIFICACIONES AL SISTEMA DE CLASIFICACIÓN CLIMÁTICA DE KÖPPEN PARA ADAPTARLO A LAS CONDICIONES DE LA REPÚBLICA MEXICANA, MODIFICARA Y ADAPTARA DICHO SISTEMA A LA REPÚBLICA MEXICANA, RESULTANDO UN NUEVO SISTEMA MUCHO MÁS DETALLADO, QUE DA IDEA MÁS CERCANA A LAS VARIADAS CONDICIONES CLIMÁTICAS DEL PAÍS"; VID, MOSIÑO, "LOS CLIMAS DE LA REPÚBLICA MEXICANA", V.I, P.117-120
- 17 LÓPEZ R., OP. CIT., P.15
- 18 TAMAYO, OP. CIT., V.II, P.484
- 19 HAMMOND, OP. CIT., P.20
- 20 FLORES, "LOS SUELOS DE LA REPÚBLICA MEXICANA", V.II, P.26
- 21 FERRER, OP. CIT., P.180; LÓPEZ R., OP. CIT., P.16-18
- 22 IBIDEM, P.200

# PROVINCIA PREHISPÁNICA DE COZUMEL

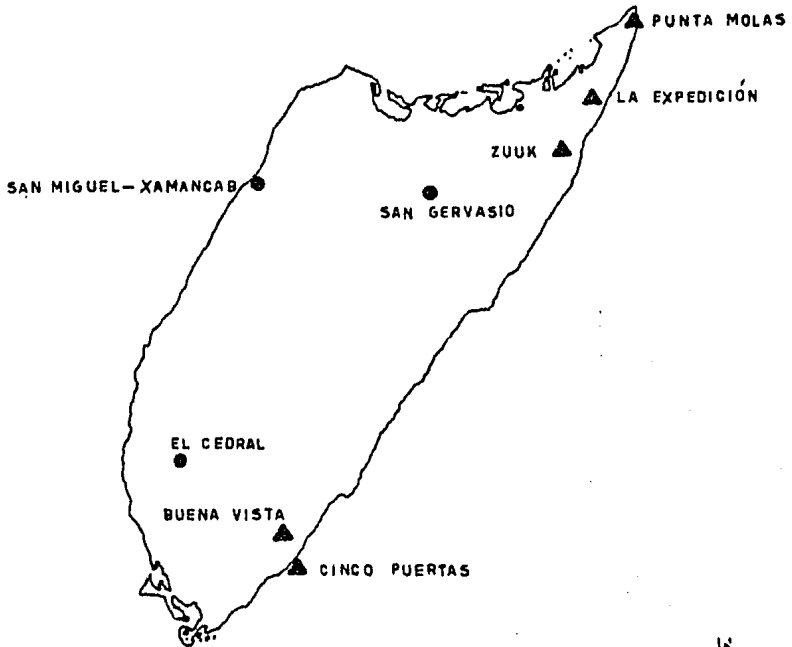


FIGURA 6

- PUEBLOS HABITADOS DURANTE EL POSTCLÁSICO TARDÍO SEGÚN LA AUTORA
- ▲ SITIOS MENORES



## CAPITULO II

PROVINCIA PREHISPÁNICA DE COZUMEL

LA ISLA DE COZUMEL QUE TIENE UN CIRCUITO DE 391 KM<sup>2</sup> SE ENCUENTRA A 20 KM DE CABO CATOCHE Y A 16 KM DEL SITIO DE POLE. SU NOMBRE MAYA FUE ACUZAMIL, POR ESO EN EL DICCIONARIO MOTUL SE REGISTRA COMO AH-CUZAMIL-PETEN, CUYO SIGNIFICADO ES "ISLA DE GOLONDRINAS".<sup>1</sup> AUNQUE LÓPEZ DE COGOLLUDO Y EL DICCIONARIO MOTUL SON LAS ÚNICAS FUENTES QUE ANOTAN EL NOMBRE DE ESTE MODO, NO DEJA DE SER VÁLIDO EL TÉRMINO MENCIONADO POR LOS DEMÁS CRONISTAS, YA QUE PUEDE TRATARSE DE UNA ADAPTACIÓN DE LA PALABRA AL CASTELLANO DE ESE MOMENTO. ROYS, POR SU PARTE, INDICA QUE EL SIGNIFICADO DE ESTA PALABRA SERÍA "LUGAR DE LOS RÁPIDOS", PROPOSICIÓN NO MUY VÁLIDA DEBIDO A QUE NO LA FUNDAMENTA DOCUMENTALMENTE.

EN CUANTO AL ORIGEN DEL NOMBRE, AL PARECER ESTE PROVIENE DEL CACIQUE LLAMADO COZUMELAO "EL CUAL SE GLORIA DE QUE SUS ANTEPASADOS FUERON LOS PRIMEROS HABITANTES DE ESTA ISLA".<sup>2</sup> PONER EL NOMBRE DEL LINAJE PRINCIPAL A UN TERRITORIO FUE UNA COSTUMBRE EN ALGUNAS PROVINCIAS PERTENECIENTES A LAS TIERRAS BAJAS, POR ESO ES PROBABLE QUE EXISTIERA UN LINAJE LLAMADO COZUMELAO, QUE AL PARECER PARA EL POSTCLÁSICO TARDÍO YA NO EXISTÍA YA QUE NO HAY CONSTANCIA DOCUMENTAL DE SU PRESENCIA PARA ESTE MOMENTO, POR LO QUE QUEDÓ SOLAMENTE COMO REMINISCENCIA DE SU IMPORTANCIA EL NOMBRE PUESTO A LA ISLA.

COZUMEL FUE LLAMADA SANTA CRUZ POR JUAN DE GRIJALVA POR HABER LLEGADO A LA ISLA UN TRES DE MAYO, FECHA EN QUE ES FESTEJADA LA CRUZ; MÁS TARDE EL LUGAR FUE DENOMINADO SAN MIGUEL XAMANCAB, NOMBRE QUE POR RAZONES QUE DESCONOCEMOS, FUE REMPLAZADO POR EL DE COZUMEL.

UNO DE LOS PUNTOS QUE HA CAUSADO POLÉMICA HA SIDO EL DE SI LA ISLA FUE O NO AUTÓNOMA POLÍTICAMENTE. EL CRONISTA

CERVANTES DE SALAZAR, POR EJEMPLO, SEÑALA QUE COZUMEL ESTUVO SUJETA ECONÓMICA Y POLÍTICAMENTE A YUCATÁN, <sup>3</sup> IDEA QUE APARENTEMENTE RESULTA SER ILÓGICA SI SE TOMA EN CONSIDERACIÓN QUE LA EXTENSIÓN TERRITORIAL DE LA ISLA, COMPARADA CON LAS DIMENSIONES MUCHO MAYORES DEL RESTO DE LAS PROVINCIAS PREHISPÁNICAS DE YUCATÁN, VENDRÍA A SER INSIGNIFICANTE Y POR ELLO DIFÍCIL DE QUE FUERA INDEPENDIENTE; SIN EMBARGO ESTE LIMITANTE GEOGRÁFICO NO IMPIDIÓ QUE LOS HABITANTES DE COZUMEL LOGRARAN DESARROLLAR ACTIVIDADES ECONÓMICAS COMO LA PESCA, CAZA, ETC., QUE ADEMÁS DE PERMITIRLES SUBSISTIR, SE PRODUCÍA UN EXCEDENTE QUE SE CANALIZÓ A TRAVÉS DEL COMERCIO, ESPECIALMENTE EL DE LARGA DISTANCIA, INTERCAMBIO DE PRODUCTOS FAVORECIDO, POR UNA PARTE, POR SER UN PUNTO ESTRATÉGICO EN EL MAR CARIBE, Y POR OTRO, EL DE TENER DENTRO DE SU TERRITORIO UNO DE LOS MÁS IMPORTANTES SANTUARIOS DE LA PENÍNSULA YUCATECA, LO CUAL PERMITIÓ EL DESARROLLO SOCIOECONÓMICO Y POLÍTICO REFLEJADO CON SU AUTONOMÍA, DE AHÍ QUE EN ALGUNAS CRÓNICAS SE SEÑALE QUE "LOS YNDIOS ANTIGUOS DELLOS DIZEN QUE NUNCA FUERON SUJETOS A NINGUN SEÑOR, SINO LIBRES". <sup>4</sup>

AUTONOMÍA QUE PERMITIÓ MANTENER A SUS HABITANTES LAZOS DE TIPO ECONÓMICO, POLÍTICO, ETC., CON ALGUNAS REGIONES, Y CON OTRAS, CONSTANTES FRICCIONES BÉLICAS, ESTO ÚLTIMO SE PUEDE CONSTATAR CUANDO AL ENVIAR CORTÉS DESDE COZUMEL UNA CARTA A JERÓNIMO DE AGUILAR QUE SE ENCONTRABA EN ECAB, LOS DOS INDÍGENAS ENCARGADOS DE LLEVARLA TENÍAN MUCHO MIEDO DEBIDO A LOS CONFLICTOS QUE SOLÍAN TENER CON LOS POBLADORES DE LA COSTA DE LA PROVINCIA DE ECAB. <sup>5</sup>

LA RELACIÓN DEL HOMBRE CON LA NATURALEZA DETERMINÓ EN GRAN MEDIDA LAS ACTIVIDADES ECONÓMICAS LOCALES. LAS TIERRAS PROPICIAS PARA LA AGRICULTURA PERMITÍAN LA COSECHA DE MAÍZ DOS VECES AL AÑO; EL SISTEMA DE CULTIVO UTILIZADO EN LA ISLA CONSISTÍA EN APROVECHAR LAS RESQUEBRAJADURAS DE LAS PIEDRAS PARA SEMBRAR, YA QUE LA TIERRA QUE SE ACUMULABA EN DICHAS FISURAS PERMITÍAN EL CULTIVO DE ALGUNAS ESPECIES VEGETALES.

LA PRODUCCIÓN DE MIEL Y CERA FUE ABUNDANTE POR LA GRAN CANTIDAD DE COLMENARES QUE TENÍAN SUS HABITANTES, ACTIVIDAD QUE ESTUVO FUERTEMENTE VINCULADA CON LOS BOSQUES EXISTENTES EN LA ZONA, YA QUE DE LOS ÁRBOLES LLAMADOS JARALES SE ALIMENTABAN LAS ABEJAS.

LA PESCA TAMBIÉN OCUPÓ UN LUGAR IMPORTANTE, PUES HABÍA EXCELENTES PESCADORES QUE EXTRAÍAN PESCADOS Y MARISCOS EN DETERMINADAS ÉPOCAS DEL AÑO.

LA FAUNA ERA MUY VARIADA, CONTABAN CON ANIMALES TALES COMO CONEJOS, LIEBRES, VENADOS Y PUERCOS DE MONTE ENTRE OTROS. LAS TÉCNICAS DE CAZA VARIABAN DE ACUERDO CON EL TIPO DE ANIMALES, POR EJEMPLO, PARA ATRAPAR A LOS PUERCOS DE MONTE QUE:

"ANDABAN LAS MAS VECES EN MANADAS DEFIENDESE BRABAMENTE, Y CUANDO LOS ACOSAN SE ENCIERRAN EN CUEVAS, PARA SACARLOS DE LAS CUALES, LES HACEN UN SETO DE RAMAS ALREDEDOR, Y ECHÁNDOLES HUMO SALEN LUEGO Y COMO ESTAN CERCADOS, CON FACILIDAD LOS CAZADORES LOS FLECHAN Y ALAZEAN"<sup>6</sup>.

GRAN PARTE DE LOS HABITANTES DE COZUMEL SE DEDICABAN A LA CRÍA DE AVES, DESTACANDO ESPECIES COMO LA LLAMADA GALLINA DE TIERRA Y LAS PALOMAS TORCAZAS, QUE ERA DE LAS MÁS ABUNDANTES.<sup>7</sup>

POR LAS INVESTIGACIONES ARQUEOLÓGICAS SABEMOS QUE EL TIPO DE AVES CORRESPONDIENTES AL GRUPO DENOMINADO GALLIFORME, CRIADAS EN LA ISLA, FUERON EL FAISÁN, EL GALLO DOMÉSTICO Y LA CODORNIZ. CRIANZA DE AVES DOMÉSTICAS QUE SE VE CONFIRMADA POR LOS RESTOS DE PEQUEÑAS ESTRUCTURAS CIRCULARES DE PIEDRA QUE AL PARECER FUNCIONARON COMO CORRALES.

LA IMPORTANCIA QUE TUVIERON LAS AVES NO SÓLO FUE DE ÍNDOLE NUTRITIVA SINO TAMBIÉN DE CARACTER RELIGIOSO-RITUAL Y ORNAMENTAL PUES LAS PLUMAS ERAN UTILIZADAS PARA DECORAR DIVERSOS OBJETOS. <sup>8</sup>

EL COMERCIO FUE QUIZÁS LA ACTIVIDAD MÁS FAVORABLE NO SÓLO PARA LOS HABITANTES DE COZUMEL SINO PARA TODOS LOS POBLADORES DE LA COSTA ORIENTAL. DURANTE EL POSTCLÁSICO, LOS ASENTAMIENTOS MÁS CONVENIENTES PARA EL DESARROLLO DE ESTA ACTIVIDAD DE INTERCAMBIO FUERON LOS COSTEROS, ESTABLECIÉNDOSE ENTRE ELLOS UNA RED DE COMUNICACIONES TERRESTRES, MARÍTIMAS O FLUVIALES, SEGÚN EL MEDIO GEOGRÁFICO QUE LOS CIRCUNDARA. LA CARENCIA DE RÍOS EN ECAB Y COZUMEL, FAVORECIÓ Y MULTIPLICÓ LA CREACIÓN DE MEDIOS DE COMUNICACIÓN TERRESTRE, LOS CUALES POR LO GENERAL, IBAN A DESEMBOLCAR A LA COSTA.

LOS CENTROS PRODUCTORES DEL INTERIOR DE LA PENÍNSULA TRANSPORTABAN SUS PRODUCTOS A LOS SITIOS COMERCIALES PARA SU DISTRIBUCIÓN, UNO DE ELLOS FUE COZUMEL, LUGAR ESTRATÉGICO PARA LA ACTIVIDAD COMERCIAL YA QUE EL INTERCAMBIO NO SÓLO ERA LOCAL, SINO TAMBIÉN DE LARGA DISTANCIA. LA VENTA DE COPAL FUE UNO DE LOS PRODUCTOS CON MAYOR DISTRIBUCIÓN Y CIRCULACIÓN, SIENDO EN COZUMEL Y ECAB, DONDE MAYOR DEMANDA TENÍA, ESPECIALMENTE POR SER UNO DE LOS ARTÍCULOS MÁS UTILIZADOS POR LOS NUMEROSOS PEREGRINOS QUE IBAN AL SANTUARIO DE IXCHEL.

LA CONSTRUCCIÓN DE CAMINOS NO SÓLO IMPLICÓ EL CONTROL DE LA CLASE DOMINANTE SOBRE LA FUERZA DE TRABAJO, SINO QUE TAMBIÉN FOMENTÓ EL INTERCAMBIO LOCAL TIERRA ADENTRO, DE ESTA FORMA SE VEÍAN BENEFICIADOS LOS PUEBLOS QUE ERAN DE PASO OBLIGADO PARA LOS PEREGRINOS QUE IBAN A COZUMEL.

LOS ASENTAMIENTOS DE POLE Y TULUM FUNCIONARON COMO EMBARCADEROS; LOS PEREGRINOS LLEGABAN A ELLOS A TRAVÉS DE LOS SACBEOOB O CAMINOS, Y ANTES DE PASAR A LA ISLA, EN ESTOS LUGARES EFECTUABAN RITOS Y CEREMONIAS PREVIAS. <sup>9</sup>

EN VISTA DE QUE COZUMEL ERA "EL MAYOR SANTUARIO PARA LOS INDIOS, QUE HABÍA EN ESTE REINO DE YUCATÁN, Y ADONDE RECURRÍAN EN ROMERÍA DE TODO EL POR UNAS CALZADAS, QUE LA ATRAVESABAN TODO...",<sup>10</sup> LOS PEREGRINOS QUE LLEGABAN A ELLA PROCEDÍAN DE LUGARES LEJANOS COMO XICALANGO, CAMPECHE, CHAMPOTÓN Y TABASCO, TRAYENDO CONSIGO PRODUCTOS DE SU REGIÓN CON EL FIN DE INTERCAMBIARLOS EN CUALQUIERA DE LOS PUEBLOS QUE ERAN DE PASO OBLIGADO, RESERVÁNDOSE EL COMERCIO DE LOS ARTÍCULOS Suntuarios PARA COZUMEL.<sup>11</sup>

ES MUY PROBABLE QUE ALGUNOS DE LOS VISITANTES DE ESTOS LUGARES FUERAN COMERCIANTES QUE EN SUS CANOAS RODEABAN LA PENÍNSULA DE YUCATÁN DURANTE SU RUTA A HONDURAS, ESTO EXPLICARÍA LA PRESENCIA DE HACHAS Y OBJETOS DE ORO HALLADOS EN LA ISLA PROCEDENTES DE LUGARES LEJANOS.<sup>12</sup>

LA CORTA EXTENSIÓN TERRITORIAL DE LA ISLA, DETERMINÓ Y FRENÓ EL PATRÓN DE ASENTAMIENTO, EL CUAL SE VIÓ REFLEJADO POR EL ESCASO NÚMERO DE CENTROS CÍVICO-CEREMONIALES.

EN COZUMEL PODEMOS ESTABLECER TRES TIPOS DE CONSTRUCCIÓN: HABITACIONAL POPULAR, HABITACIONAL RESIDENCIAL Y LA CÍVICA CEREMONIAL. EL PRIMER TIPO, QUE CORRESPONDE AL HABITACIONAL POPULAR, ESTUVO OCUPADO POR EL COMÚN DEL PUEBLO, DE AHÍ EL HABER SIDO LA ZONA CON MAYOR DENSIDAD POBLACIONAL. SU UBICACIÓN ESTUVO DETERMINADA POR LA PRESENCIA DE YACIMIENTOS NATURALES, FERTILIDAD DE LOS SUELOS Y PRESENCIA DE MANANTIALES Y CENOTES. LA TÉCNICA USUAL DE CONSTRUCCIÓN CONSISTIÓ EN CUBRIR CON LODO LAS PAREDES DE LA CHOZA A MANERA DE APLANADO Y LOS TECHOS SE HACÍAN CON UN TIPO ESPECIAL DE PALMA, CONOCIDA COMO GUANO.

DEBIDO A QUE LA MAYORÍA DE LOS MATERIALES UTILIZADOS EN ESTAS CONSTRUCCIONES FUERON PERECEDEROS, LAS EVIDENCIAS MATERIALES PREHISPÁNICAS HAN SIDO ESCASAS. LAS PEQUEÑAS ELEVACIONES ARTIFICIALES, NIVELACIÓN DEL SUELO, RESTOS DE CIMIENTOS, SON ENTRE OTROS, LOS ÚNICOS INDICIOS DE SU EXISTENCIA.

POR FORTUNA CONTAMOS CON REPRESENTACIONES ARQUITECTÓNICAS EN ESCULTURA -ARCO DE LABNÁ- Y PINTURA -TEMPLO DE LOS GUERREROS EN CHICHEN ITZÁ- QUE INDICAN LA FORMA TÍPICA DE ESTE TIPO DE CONSTRUCCIÓN. OTRA DE LAS VENTAJAS RADICA EN LA TRADICIÓN QUE LOS MAYAS YUCATECOS HAN CONSERVADO HASTA NUESTROS DÍAS EN ALGUNAS ÁREAS RURALES DE YUCATÁN, EN DONDE PODEMOS VER TODAVÍA LA CASA-HABITACIÓN CARACTERÍSTICA DE LA ÉPOCA PREHISPÁNICA.

LA ZONA HABITACIONAL POPULAR SE ENCONTRABA RODEANDO AL CENTRO CÍVICO-CEREMONIAL Y A LA ZONA RESIDENCIAL, DE TAL FORMA QUE LA DISTRIBUCIÓN ESPACIAL ERA EQUILIBRADA EN LÍMITES Y FORMAS DE CONSTRUCCIÓN.

LAS CONSTRUCCIONES DEL ÁREA RESIDENCIAL, POR LA IMPORTANCIA Y PRESTIGIO SOCIAL QUE REPRESENTABAN, TUVIERON NECESARIAMENTE QUE REFLEJARLOS EXTERIORMENTE, DE AHÍ EL ÉNFASIS POR PARTE DE SUS HABITANTES DE TENERLAS LO MEJOR ACABADAS Y PRESENTABLES POSIBLE.

PARA SU CONSTRUCCIÓN SE UTILIZARON MATERIALES IMPERECEDEROS, POR ESO LAS PAREDES Y TECHOS DE ESTAS CONSTRUCCIONES FUERON DE MAMPOSTERÍA. SU ACABADO CAUSÓ GRAN ADMIRACIÓN A LOS ESPAÑOLES Y SON QUIZÁS JUNTO CON LOS CENTROS CEREMONIALES, LAS CONSTRUCCIONES A LAS QUE SE LES PRESTÓ MAYOR ATENCIÓN EN LAS CRÓNICAS. SU DESCRIPCIÓN ES RICA PARA ESTAS Y POBRE PARA LAS HABITACIONES OCUPADAS POR EL COMÚN DEL PUEBLO:

"HAY ALGUNOS PUEBLOS GRANDES Y BIEN CON  
CERTADOS. LAS CASAS EN LAS PARTES QUE  
ALCANZAN PIEDRA SON DE CAL Y CANTO, Y  
LOS APOSENTOS DE ELLAS PEQUEÑOS Y BA-  
JOS, MUY AMORISCADOS...HAY CASAS DE AL  
GUNOS PRINCIPALES MUY FRESCAS Y DE MU-  
CHOS APOSENTOS PORQUE NOSOTROS HABEMOS  
VISTO CASAS DE CINCO PATIOS DENTRO DE

UNA SOLA CASA... TIENEN DENTRO SUS POZOS Y ALBERCAS DE AGUA, Y APOSENTOS PARA ES CLAVOS Y GENTE DE SERVICIO, QUE TIENEN MUCHA..." 13

LOS EDIFICIOS CON FUNCIONES CÍVICO-CEREMONIALES, TALES COMO PLATAFORMAS, TEMPLOS, BASAMENTOS PIRAMIDALES Y PATIOS, FUERON EL CENTRO DE ATENCIÓN DE LA COMUNIDAD; LAS PLATAFORMAS, POR EJEMPLO, ERAN UTILIZADAS PARA CELEBRAR CEREMONIAS TALES COMO EL SACRIFICIO, POR FLECHAMIENTO DE UN PERRO, PRECEDIDO DE UN BAILE RITUAL. 14

SUS EDIFICIOS, AL IGUAL QUE LOS DEL ÁREA RESIDENCIAL, ERAN LOS MEJOR ACABADOS PORQUE SUS TECHOS Y PAREDES ESTABAN HECHOS DE MAMPOSTERÍA; LA DECORACIÓN EXTERIOR SE VIÓ AUXILIADA CON ESCULTURAS, Y EN OCASIONES, CON PINTURA MURAL, LA CUAL ERA MÁS PROPIA DE LOS INTERIORES.

LOS HOMBRES DE GRIJALVA, DESPUÉS DE ESTAR EN EL PUEBLO QUE DENOMINARON SANTA CRUZ, CONTINUARON COSTEANDO LA ISLA, HASTA LLEGAR A UN LUGAR QUE ELLOS LLAMARON SANCT JOAN PORTAM LATINAM, EN ESTE PUEBLO VIERON UNA "TORRE" QUE NO ERA OTRA COSA QUE UNO DE LOS PRINCIPALES TEMPLOS DE LA ISLA, MISMA QUE SE ENCONTRABA CERCA DEL MAR "LA CUAL TENÍA CIENTO OCHENTA PIES, ENCIMA DE ELLA HABÍA UNA TORRECILLA DE LA ALTURA DE DOS HOMBRES, UNO SOBRE OTRO, Y DENTRO TENÍA CIERTAS FIGURAS, Y HUESOS, Y CENÍS QUE SON LOS ÍDOLOS QUE ELLOS ADORABAN...". 15

LOS EDIFICIOS CEREMONIALES, COMO EL ANTERIORMENTE DESCRITO, OCUPABAN LAS EXTENSIONES MÁS GRANDES. SU CONSTRUCCIÓN SE VIÓ ACRECENTADA POR LA IMPORTANCIA QUE REVESTÍAN, POR ESO EN COZUMEL ENCONTRAMOS NUMEROSAS EVIDENCIAS ARQUEOLÓGICAS DE ESTAS ESTRUCTURAS TALES COMO EN EL CEDRAL, QUE SE ENCUENTRA ACTUALMENTE EN EL PUEBLO DEL MISMO NOMBRE, Y QUE ESTÁ SITUADO EN EL EXTREMO SUR DE LA ISLA, LAS RUINAS DE "CINCO PUERTAS", DISTANTE 14 KM DE EL CEDRAL, ASÍ COMO LAS RUINAS DE "PUN

TA MOLAS", LOCALIZADAS EN LA PUNTA NORTE DE COZUMEL. 16

LA ISLA TUVO UNA GRAN IMPORTANCIA RELIGIOSA EN ÉPOCA PREHISPÁNICA; SU FAMOSO SANTUARIO ESTUVO DEDICADO A DIOSAS COMO AHULANE O AHULNEB, RELACIONADO CON LA GUERRA, SIENDO IXCHEL LA DEIDAD MÁS VENERADA, CUYA FAMA FUE TAN GRANDE QUE LLEGABAN PEREGRINOS DE TODA LA PENÍNSULA DE YUCATÁN, Y PROBABLEMENTE DE OTROS SITIOS AÚN MÁS LEJANOS CON EL FIN DE PEDIRLES BUENAS COSECHAS O SER CURADOS DE ALGUNA ENFERMEDAD, O BIEN, PARA ESCUCHAR EL ORÁCULO DE LA DIOSA SOBRE ASPECTOS RELATIVOS A LA FERTILIDAD, PREÑEZ O ADIVINACIÓN.

EL AH KIN O SACERDOTE, ERA UN INDIO VIEJO QUE ESTABA ENCARGADO DE PRONUNCIAR EL ORÁCULO, PARA LO CUAL TENÍAN QUE OCULTARSE EN LA IMÁGEN HUECA DE BARRO DE LA DIOSA IXCHEL, PORQUE SOLO DE ESTA MANERA PODÍA HABLAR Y CONTESTAR A LAS PREGUNTAS DE LOS PEREGRINOS QUE A ELLA ACUDÍAN, <sup>17</sup> SIN EMBARGO DIEGO CONTRERAS, ENCOMENDERO DE COZUMEL, PONE EN DUDA ESTA PRÁCTICA PORQUE DA A ENTENDER QUE LOS CREYENTES DABAN A CONOCER SUS PETICIONES DIRECTAMENTE AL SACERDOTE PARA QUE ÉSTE DESPUÉS SE LAS DIJERA A LA DIOSA EN EL INTERIOR DE LA IMÁGEN, NOSOTROS CONSIDERAMOS QUE EL SACERDOTE ACTUABA DESDE EL INTERIOR DE LA DEIDAD SIN MOSTRARSE EXTERIORMENTE A LOS FIELES, ESPECIALMENTE PARA DARLE UN SENTIDO MÁGICO MAYOR AL ACTO RITUAL.

DESDE EL PERÍODO CLÁSICO HUBO UN GRAN INTERÉS POR MANTENER COMUNICADOS ENTRE SÍ A LOS PRINCIPALES SANTUARIOS COMO EL DE COZUMEL, CHICHEN ITZÁ E IZAMAL, A TRAVÉS DE SACBEDOB, LO CUAL SE CONTINUÓ HASTA EL POSTCLÁSICO TARDÍO NO SÓLO POR FACILITAR EL ACCESO A LOS SANTUARIOS, SINO POR SER MEDIOS DE COMUNICACIÓN TERRESTRE IMPORTANTES PARA LA REALIZACIÓN DEL COMERCIO. <sup>18</sup>

EN CUANTO AL ASPECTO POBLACIONAL TENEMOS QUE COZUMEL ESTUVO DENSAMENTE HABITADA DESPUÉS DE LA CONQUISTA, LO QUE INDICA UNA POBLACIÓN NUMEROSA EN LA ÉPOCA PREHISPÁNICA.



EN LA LISTA DE TRIBUTOS DE 1549, SE REGISTRAN 220 TRIBUTARIOS, UNOS 990 HABITANTES APROXIMADAMENTE, CIFRA QUE EN REALIDAD PUDO SER GRANDE PUES CERVANTES DE SALAZAR LLEGA A REGISTRAR 5000 HABITANTES.

CON EL TRANSCURSO DE LOS AÑOS, LA POBLACIÓN DECRECIÓ, SOBRE TODO POR LAS ENFERMEDADES TRAÍDAS POR LOS ESPAÑOLES QUE PROVOCARON UNA TASA DE MORTANDAD MUY ALTA. DISMINUCIÓN QUE SE ADVIERTE PARA 1570, AÑO EN QUE HABITABAN EN COZUMEL SÓLO 143 PAREJAS CASADAS, 62 EN SAN MIGUEL Y 61 EN SANTA MARÍA.

LOS PUEBLOS QUE CONFORMARON LA PROVINCIA PREHISPÁNICA DE COZUMEL, FUERON MENCIONADOS CON FRECUENCIA POR LAS FUENTES. JUAN Y DIEGO DE CONTRERAS, ENCOMENDEROS DE LA ISLA, REGISTRAN EN SUS RELACIONES LA EXISTENCIA DE DOS PUEBLOS, UNO CERCA A LA COSTA LLAMADO SAN MIGUEL, QUE POR ESTAR DESCUBIERTO SE VIÓ AFECTADO FUERTEMENTE POR LOS NORTES; EL SEGUNDO PUEBLO ESTABA SITUADO A 14 KM DEL MAR Y FUE CONOCIDO COMO SANTA MARÍA, SE ENCONTRABA EN EL LADO ORIENTE. <sup>19</sup>

OVIEDO, POR SU PARTE, REPORTA TRES POBLACIONES, EN CAMBIO, CERVANTES DE SALAZAR Y JUAN DÍAZ ANOTAN CINCO. DURANTE LA CAMPAÑA DE HERNÁN CORTÉS, SE MENCIONA QUE "HAY EN ESTA ISLA UN PUERTO ÚNICO AL QUE LLAMARON SAN JUAN PORTA LATINA (Y QUE ) CONTIENE SEIS PUEBLOS...". <sup>20</sup>

POR NUESTRA PARTE CREEMOS QUE HUBO ALREDEDOR DE TRES SITIOS PREHISPÁNICOS ASOCIADOS CON POBLADOS PEQUEÑOS, QUIZÁS BARRIOS, QUE CONFORMARON DICHAS ÁREAS HABITACIONALES, <sup>21</sup> ASENTAMIENTOS QUE PROBABLEMENTE ESTUVIERON GOBERNADOS POR BATABOOB.

EL QUE LOS CRONISTAS HAYAN DIFERIDO EN EL NÚMERO DE POBLACIONES PUDO DEBERSE A QUE ÉSTOS CONSIDERARON A LOS PEQUEÑOS ASENTAMIENTOS, QUE EN REALIDAD FORMARON PARTE DE UNO MÁS GRANDE A MANERA DE KUCHTEEL O BARRIOS, COMO PUEBLOS INDE-

PENDIENTES. <sup>22</sup> OTRA RAZÓN PODRÍA ADJUDICARSE A LA EXISTENCIA DE NUMEROSAS ESTRUCTURAS QUE QUIZÁS FUNCIONARON COMO ADORATORIOS O COMO SEÑALES PARA LAS EMBARCACIONES; ESTRUCTURAS QUE FUERON CONSIDERADAS COMO PUEBLOS, ÉSTO SE PUEDE CONFIRMAR CUANDO AL CONTINUAR COSTEANDO LA ISLA, LOS HOMBRES DE GRIJALVA "VIERON POR LA COSTA, JUNTO A LA MAR, ALGUNAS CASAS PEQUEÑAS, PUESTAS A TRECOS, UNAS DE OTRAS DESVIADAS, BLANCAS E TAN ALTAS COMO LA ESTATURA DE UN HOMBRE...". <sup>23</sup> CASAS QUE EL MISMO FERNÁNDEZ DE OVIEDO CONSIDERÓ COMO TEMPLOS O CASAS DE ADORACIÓN Y QUE NO ESTABAN CERCANAS A POBLACIÓN ALGUNA.

EL PRIMER ASENTAMIENTO INDÍGENA QUE CONOCIERON LOS ESPAÑOLES FUE EL NOMBRADO POR GRIJALVA COMO SAN JUAN PORTA LATINA, QUE POR OTROS NOMBRES SE LE CONOCIÓ COMO SANTA CRUZ Y SAN MIGUEL XAMANCAB, QUE SIGNIFICA "TIERRA NORTE", Y QUE ACTUALMENTE CORRESPONDE AL PUEBLO PRINCIPAL DE LA ISLA DE COZUMEL.

ESTE SITIO TENÍA POCAS CASAS Y POR LO TANTO SU POBLACIÓN TAMBIÉN FUE ESCASA, LO CUAL SE CONFIRMA CUANDO BERNAL DÍAZ MENCIONA QUE "HABÍA UN EDIFICIO CUADRADO A MANERA DE TORRE BLANCA Y BAJA, QUE TENÍA UNOS OCHO PALMOS LARGOS Y DE ALTURA LA DE UN HOMBRE", <sup>25</sup> ESTRUCTURA QUE SE LLEGABA A VER A 293 KM DE DISTANCIA; CERCA DE ELLA SE ENCONTRABAN UNAS CASAS CUBIERTAS DE PAJA. HABÍA NO MUY LEJOS DE AHÍ UNA "LAGUNILLA" Y EL LUGAR EN QUE SE ENCONTRABA ÉSTE PUEBLO ESTABA LLENO DE ARENA Y ESCOLLO.

LA EXPEDICIÓN DE GRIJALVA DESPUÉS DE ESTAR EN SAN MIGUEL XAMANCAB, LLEGÓ A UN PUEBLO "CUYAS CASAS ERAN TODAS DE PIEDRA, Y ENTRE OTRAS HABÍA CINCO CON SUS TORRES ENCIMA MUY GENTILMENTE LABRADAS, EXCEPTO TRES TORRES". <sup>26</sup> ESTE POBLADO CORRESPONDERÍA, AL PARECER DE ROYS, A SANTA MARÍA OYCIB, CUYO SIGNIFICADO DE ACUERDO CON EL DICCIONARIO MOTUL VENORÍA DE OY GEN, OR OY, OY CIB, QUE SIGNIFICA "ELLOS LLAMAN ASÍ A LA ISLA DE COZUMEL", AUNQUE POR OTRA PARTE, LA PALABRA CIB SIGNIFICA "CERA", PRODUCTO MUY CARACTERÍSTICO DE LA ISLA Y QUE DENOTARÍA LA IMPORTANCIA DE LA APICULTURA.

AMBAS POBLACIONES FUERON REPORTADAS EN UN DOCUMENTO DE 1570, CUANDO EL PADRE ASCENCIO SEÑALA LA SITUACIÓN DE UN PUEBLO DE ESPAÑOLES ENTRE ESTOS DOS SITIOS. <sup>27</sup>

ARQUEOLÓGICAMENTE EL NÚMERO DE SITIOS HA SIDO MAYOR CON RESPECTO A LOS MENCIONADOS EN LAS FUENTES HISTÓRICAS, HEWEN POR EJEMPLO, REGISTRA ALREDEDOR DE 30 SITIOS EN LA ISLA, PROPUESTA QUE HA TENIDO Poca ACEPTACIÓN, YA QUE ESTUDIOS RECIENTES DE SUPERFICIE REALIZADOS EN EL ÁREA POR EL DEPARTAMENTO DE ARQUEOLOGÍA SUBACUÁTICA-I.N.A.H., SEÑALAN QUE MUCHOS DE LOS SUPUESTOS "SITIOS" NO SON OTRA COSA QUE ADORATORIOS.

EN UN ESTUDIO SOBRE AVIFAUNA PREHISPÁNICA, LA INVESTIGACIÓN SE REALIZÓ EN SEIS SITIOS QUE SUPUESTAMENTE CORRESPONDÍAN A COMPLEJOS ADMINISTRATIVOS Y RESIDENCIALES DE LA ÉLITE: ZUUK, BUENA VISTA, LA EXPEDICIÓN, EL CEDRAL Y SAN GERVASIO, PERO NOSOTROS CONSIDERAMOS QUE SÓLO LOS TRES ÚLTIMOS PUEDEN CORRESPONDER A CENTROS ADMINISTRATIVOS, PUES SON LOS ASENTAMIENTOS MÁs GRANDES EXCAVADOS HASTA EL MOMENTO. ASENTAMIENTOS QUE SEGURAMENTE DEBEN CORRESPONDER A LOS PUEBLOS QUE LOS ESPAÑOLES DENOMINARON SAN JUAN PORTA LATINA Y SANTA MARÍA OYCIB. (VID, FIGURA 6)

SAN GERVASIO QUE HA SIDO IDENTIFICADO TAMBIÉN COMO SAN MIGUEL XAMANCAB, POR LA EXTENSIÓN Y TIPO DE CONSTRUCCIONES; SE HA CONSIDERADO COMO EL SITIO MÁs IMPORTANTE DE COZUMEL, DE AHÍ QUE HAYA SIDO PROBABLEMENTE LA CABECERA POLÍTICA DE LA PROVINCIA.

EL CEDRAL, POR EL ÁREA OCUPADA Y ESTRUCTURAS CÍVICO-CEREMONIALES QUE PRESENTA, TAMBIÉN HA SIDO VISTO COMO IMPORTANTE CENTRO ADMINISTRATIVO. EN CUANTO AL SITIO LLAMADO LA EXPEDICIÓN, AUNQUE ES MÁs PEQUEÑO, BIEN PUDO FUNCIONAR COMO EL CENTRO PRINCIPAL DEL NORESTE DEBIDO A LOS NUMEROSOS TEMPLOS QUE AQUÍ HAY.

LOS PALACIOS, TEMPLOS Y ADORATORIOS DE MAMPOSTERÍA HALLADOS EN ÉSTOS TRES IMPORTANTES ASENTAMIENTOS INDICAN SU

FUNCIÓN COMO ÁREAS HABITACIONALES DE TIPO RESIDENCIAL, ASÍ COMO EL HABER SIDO CENTROS CÍVICO-CEREMONIALES.

EN CUANTO A LOS SITIOS MENORES, ÉSTOS PUEDEN CORRESPONDER MÁS BIEN A POBLACIONES PEQUEÑAS DEPENDIENTES DE LAS TRES ANTERIORMENTE REGISTRADAS, YA QUE EN ELLOS SÓLO SE ENCONTRÓ UN GRUPO DE PLATAFORMAS ASÍ COMO VESTIGIOS DE UN SACBÉ,<sup>28</sup> LO QUE INDICARÍA SU PLANO SECUNDARIO.

INDEPENDIEMENTE DE LA CATEGORÍA QUE TUVIERON LOS PUEBLOS, CADA UNO SE ENCONTRABA DISTRIBUIDO A LO LARGO DE UNA CALZADA PRINCIPAL, SUS CALLES EMPEDRADAS TENÍAN FORMA CÓNCAVA Y CADA CASA POSEÍA UN SOLAR BIEN SEMBRADO CUYO FONDO ESTABA OCUPADO POR COLMENARES. ÉSTOS ASENTAMIENTOS SE ENCONTRABAN UBICADOS EN LAS PARTES LLANAS DE LA ISLA PROCURANDO ESTAR ADE MÁS CERCANOS A ALGÚN CENOTE.<sup>29</sup>

A PESAR DE QUE HUBO TRES CENTROS ADMINISTRATIVOS, EL GOBIERNO FUE ENCABEZADO POR UN HALACH UINIC, QUE AL DECIR DE BERNAL DÍAZ, SE LES CONOCÍA COMO CALACHIONES,<sup>30</sup> PUES EN EL MOMENTO DEL CONTACTO, FRANCISCO DE MONTEJO SUPO QUE EL SEÑOR DE COZUMEL ERA NAUM PAT,<sup>31</sup> ES POR ESTO QUE NOSOTROS CREEMOS QUE EL GOBIERNO DE LA ISLA ERA CENTRALIZADO PUES ESTABA ENCABEZADO POR UN HALACH UINIC, QUE CONTABA CON LA AYUDA DE BATABOJB QUE EJERCÍAN UNA AUTORIDAD POLÍTICA EN NOMBRE DEL SOBERANO EN CADA UNA DE LAS POBLACIONES QUE CONFORMARON LA PROVINCIA DE COZUMEL EN ÉPOCA PREHISPÁNICA.

POR UN CENSO REALIZADO EN 1570, EN DONDE DESTACARON COMO LOS LINAJES MÁS PODEROSOS LOS PAT, PUC, CAB, POT Y CH'OO, PODEMOS SUPONER QUE ÉSTOS HAYAN CORRESPONDIDO A LAS FAMILIAS DE MAYOR PRESTIGIO PARA EL POSTCLÁSICO, AUNQUE AL PARECER EL LINAJE MÁS IMPORTANTE FUE EL DE LOS PAT DEBIDO A QUE CUANDO FRANCISCO DE MONTEJO LLEGÓ A LA ISLA, NAUM PAT ERA EL CACIQUE DE COZUMEL, RELEVANCIA QUE SE MANTUVO VIGENTE HASTA LA COLONIA YA QUE FRANCISCO PAT FUE EL BATAB DEL PUEBLOS DE SAN MIGUEL.<sup>32</sup>

LAS CONTINUAS EXPEDICIONES ESPAÑOLAS A LA ISLA TRAJERON COMO CONSECUENCIA QUE LOS HABITANTES SE FAMILIARIZARAN CON ÉSTOS, DE TAL SUERTE, QUE AL LLEGAR LA EXPEDICIÓN DE MONTEJO, UNOS AÑOS MÁS TARDE, ÉSTOS NO SE ALTERARON NI HUYERON A LOS MONTES COMO LO HABÍAN HECHO CON LAS ANTERIORES VISITAS.

LA IMPORTANCIA ECONÓMICA QUE TUVO COZUMEL EN ÉPOCA PREHISPÁNICA, HIZO QUE ÉSTA FUERA CONSIDERADA UNA ENCOMIENDA ALTAMENTE PRODUCTIVA, POR ESO EL ADELANTADO MONTEJO, SE APROPIÓ DE LA ISLA, PERO EN 1548 DESIGNÓ EL BENEFICIO DEL TRIBUTO A JUAN NÚÑEZ. <sup>33</sup>

HACIA 1564, COZUMEL FUE REASIGNADA A JUAN DE CONTRERAS QUIEN FUE SUCEDIDO POSTERIORMENTE POR SU HIJO DIEGO CONTRERAS DURÁN, AUTOR DE UNA DE LAS MEJORES DESCRIPCIONES QUE TENEMOS DE LA ISLA.

NOTAS

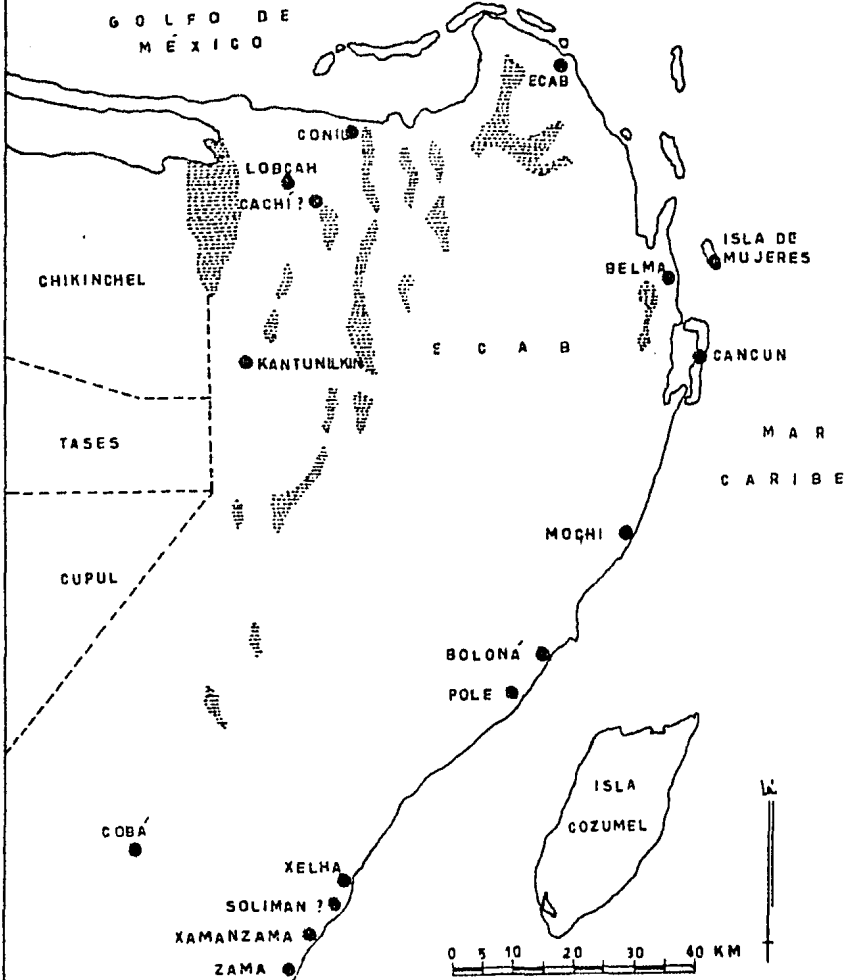
- 1 TOZZER, LANDA'S RELACION DE LAS COSAS DE YUCATAN, P.6; VID, LÓPEZ DE GÓMARA, HISTORIA GENERAL DE LAS INDIAS, v.1, P.187
- 2 MÁRTIR DE ANGLERÍA, DÉCADAS DEL NUEVO MUNDO, v.1, P.403-404
- 3 CERVANTES, CRÓNICA DE NUEVA ESPAÑA, P.134, 150
- 4 "RELACIONES DE YUCATÁN", v.XIII, P.54
- 5 CHAMBERLAIN, CONQUISTA Y COLONIZACIÓN DE YUCATÁN, 1517-1550, P.37, 49; VID, MOLINA, HISTORIA DEL DESCUBRIMIENTO Y CONQUISTA DE YUCATÁN CON UNA RESEÑA DE LA HISTORIA DE LOS MAYAS, v.1, P.195
- 6 CERVANTES, OP. CIT., P.149-150
- 7 A.G.I., RAMO INDIFERENTE GENERAL, LEG.1381
- 8 HAMBLIN, "LA AVIFAUNA ARQUEOLÓGICA DE COZUMEL", P.33  
EN UN DOCUMENTO SE MENCIONA QUE "NO TIENEN OTRA CARNE QUE PÁJAROS Y PECES", LO CUAL NOS SUGIERE LA IMPORTANCIA QUE TUVO LA DOMESTICACIÓN DE ANIMALES TAL COMO ES EL CASO DE LAS AVES; VID, NUEVA NOTICIA DEL PAÍS QUE LOS ESPAÑOLES ENCONTRARON EN EL AÑO DE 1521, LLAMADO YUCATÁN, P.21
- 9 LÓPEZ DE COGOLLUDO, HISTORIA DE YUCATÁN, P.184
- 10 IBIDEM, P.21
- 11 "RELACIONES DE YUCATÁN", v.XIII, P.54-55
- 12 LAS HACHAS PERTENECIERON A UNA COLECCIÓN PARTICULAR; VID, CHARNAY, VIAJE A YUCATÁN A FINES DE 1886, P.9
- 13 CORTÉS, CARTAS DE RELACIÓN, P.21
- 14 LÓPEZ DE COGOLLUDO, OP. CIT., P.184
- 15 DÍAZ, "EL ITINERARIO DE LA ARMADA DE GRIJALVA", P.420; CFR., FERNÁNDEZ DE OVIEDO, HISTORIA GENERAL Y NATURAL DE LAS INDIAS, v.11, P.119

- 16 MARTÍNEZ C., "INFORME DEL ESTADO DE CONSERVACIÓN QUE GUARDAN LAS RUINAS ARQUEOLÓGICAS DEL TERRITORIO DE QUINTANA ROO", P.2-4
- 17 VID., ANCONA, HISTORIA DE YUCATÁN DESDE LA ÉPOCA MÁS REMOTA HASTA NUESTROS DÍAS, V.I, P.129; CFR., RELACIONES HISTÓRICO-GEográfICAS DE LA GOBERNACIÓN DE YUCATÁN, V.II, P.187  
LAS CRUCES PARLANTES UTILIZADAS EN LA GUERRA DE CASTAS, 1847-1853, AL PARECER, CONSERVARON CIERTAS REMINISCENCIAS PREHISPÁNICAS ASOCIADAS CON LAS IMÁGENES HUECAS DE LOS MAYAS.
- 18 MARTÍNEZ M., "SANTUARIOS Y PEREGRINACIONES EN EL MÉXICO PREHISPÁNICO", P.173-174
- 19 A.G.I., RAMO INDIFERENTE GENERAL, LEG.1381; CFR., "RELACIONES DE YUCATÁN", V.XIII, P.56
- 20 DÍAZ DEL CASTILLO, HISTORIA VERDADERA DE LA CONQUISTA DE LA NUEVA ESPAÑA, P.17
- 21 ROYS NO CREE EN LA EXISTENCIA DE UN TERCER SITIO, Y EN CASO DE QUE LO HUBIERA, ÉSTE PODRÍA CORRESPONDER A TANTUN.
- 22 VID., VILLA ROJAS, "BARRIOS Y CALPULES EN LAS COMUNIDADES TZELTALES Y TZOTZILES DEL MÉXICO ACTUAL", P.321-331
- 23 FERNÁNDEZ DE OVIEDO, OP. CIT., V.II, P.119, 121
- 24 NO HA SIDO POSIBLE PRECISAR ARQUEOLÓGICAMENTE NI HISTÓRICAMENTE EL TOTAL DE LA POBLACIÓN DE COZUMEL.
- 25 DÍAZ, OP. CIT., P.419
- 26 IBIDEM, P.421
- 27 ROYS, THE POLITICAL GEOGRAPHY OF THE YUCATAN MAYA, P.155
- 28 HAMBLIN, OP. CIT., P.25-26; VID., GUERRA, "INFORME DE INSPECCIÓN LLEVADA A CABO EN LAS ZONAS ARQUEOLÓGICAS DE PLAYA DEL CARMEN, PAMUL, CHAKALAL, TANKAH, EL CEDRAL, RANCHO 'SAN GERVASIO' Y SANCHÉ, QUINTANA ROO", P.1

- 29 DÍAZ, OP. CIT., P.421
- 30 DÍAZ DEL CASTILLO, OP. CIT., P.45
- 31 OVIEDO SEÑALA QUE AL SEÑOR DE COZUMEL LE DECÍAN UNO PATE, NOMBRE QUE SEGURAMENTE CORRESPONDE A LA TERGIVERSACIÓN DE NAUM PAT; VID, FERNÁNDEZ DE OVIEDO, OP. CIT., V.III, P.398
- 32 ROYS, OP. CIT., P.155-156
- 33 GERHARD, THE SOUTHEAST FRONTIER OF NEW SPAIN, P.131



# PROVINCIA PREHISPÁNICA DE ECAB



● PUEBLOS HABITADOS DURANTE EL POSTCLÁSICO TARDIO SEGÚN LA AUTORA  
 - - - - LÍMITE TENTATIVO SEGÚN ROYS  
 ■ SABANA

FIGURA 7

## CAPITULO III

PROVINCIA PREHISPÁNICA DE ECAB

ECAB (Ekab) SIGNIFICA "CABO DE TIERRA EN LA MAR",<sup>1</sup> AUNQUE TAMBIÉN SE CONSIDERA QUE "PROMONTORIO" ES OTRA DE SUS ACEPCIONES, SIENDO LA PRIMERA DE ELLAS LA DE MÁS PESO EN LA MEDIDA QUE ALUDE CON MAYOR PRECISIÓN A LAS CONDICIONES GEOGRÁFICAS DE ESTE LUGAR.

LA PROVINCIA TENÍA COMO LÍMITE NORTE AL OCEÁNO ATLÁNTICO; AL ESTE, EL MAR CARIBE; HACIA EL OESTE, DE NORTE A SUR, LAS PROVINCIAS DE CHIKINCHÉL, TASES Y CUPUL; Y AL SUR COLINDABA CON EL TERRITORIO DE COCHUAH.

HACIA EL NOROESTE DE LA PROVINCIA HABÍA POCAS TIERRAS HABITABLES POR SER UN ÁREA DE LAGUNAS Y SABANAS PANTANOSAS, CARACTERÍSTICA QUE CONTRIBUYÓ A LA DELIMITACIÓN NATURAL CON CHIKINCHÉL. EL MANGLAR Y SABANA QUE SE EXTENDÍA AL SUR DE LA ENTRADA DE LA LAGUNA DE YALAHAU SIRVIÓ DE LINDERO ENTRE ECAB Y EL TERRITORIO DE LOS TASES. AL SUROESTE, LOS PUEBLOS DE NABALAM Y GEMAX MARCABAN LOS ÚLTIMOS ASENTAMIENTOS CUPULES HACIA EL ORIENTE, YA QUE MÁS ADELANTE SÓLO EXISTÍA UN TERRITORIO DESPOBLADO MISMO QUE FUNCIONÓ PROBABLEMENTE COMO LÍMITE NATURAL ENTRE LAS PROVINCIAS DE ECAB Y CUPUL.<sup>2</sup>

EL LÍMITE SUR ES DIFÍCIL PRECISARLO POR LA PRESENCIA DE "TIERRAS DE NADIE", SIN EMBARGO, NOSOTROS CONSIDERAMOS QUE ESTA ÁREA CORRESPONDE AL TERRITORIO DE COCHUAH, TIERRAS QUE POR SER PARECIDAS A LAS DEL LADO PONIENTE DE LA PROVINCIA, DEBIERON FUNCIONAR COMO LÍMITE NATURAL. CON LAS INVESTIGACIONES REALIZADAS EN ESTA ÁREA SE HA PROPUESTO QUE EL LÍMITE MERIDIONAL DE ECAB PUDO ESTAR A VARIOS KILÓMETROS AL SUR DE TULUM.<sup>3</sup>

EL LÍMITE ORIENTAL COMPRENDÍA A LAS ISLAS DE HOLBOX, MUJERES, CAN CUN, BLANCA Y CONTOY A PESAR DE ESTAR SEPARADAS DE LA PROVINCIA DE ÉCAB POR UNA FRONTERA MARÍTIMA, SIN EMBARGO, COZUMEL POR SUS CARACTERÍSTICAS SOCIO-ECONÓMICAS Y POLÍTICAS SEÑALADAS EN EL CAPÍTULO CORRESPONDIENTE A ESTA ISLA, PERMITEN CONSIDERARLO COMO UN TERRITORIO INDEPENDIENTE DE ÉCAB.

LA PROVINCIA, ESTABA CONFORMADA EN GRAN PARTE, POR SUELOS CALIZOS Y PEDREGOSOS. LA PUNTA NORESTE SE DIFERENCIABA DEL RESTO DEL TERRITORIO, POR ESTAR CONFORMADA DE TIERRAS NEGRAS, SUELOS QUE POR TENER UN DRENAJE DEFICIENTE IMPOSIBILITAN EL DESARROLLO DE LA AGRICULTURA -TIPO DE TERRENOS QUE SON MÁS BIEN TÍPICOS DEL SUR DE LA PENÍNSULA- ES POR ESO QUE LOS HABITANTES DEL PUEBLO DE ÉCAB, SITUADO PRECISAMENTE EN ESTA ÁREA, IBAN "A HAZER SUS MILLPERIAS E SEMENTERAS...AL PUERTO DE CONIL OCHO LEGUAS DESTA CABO AUNQUE EN EL DICHO CABO SE COJE MAYZ NO TAN ABUNDANTE COMO SE COJE EN EL DICHO PUERTO DE CONIL".<sup>4</sup>

LAS ACTIVIDADES QUE LOS HABITANTES LLEVABAN A CABO EN ESTA PROVINCIA ESTUVIERON DETERMINADAS POR LOS FACTORES GEOGRÁFICOS CIRCUNDANTES, ES ASÍ COMO LOS PUEBLOS LOCALIZADOS TIERRA ADENTRO BÁSICAMENTE, SE DEDICABAN A LA AGRICULTURA, APICULTURA Y RECOLECCIÓN, ESTA ÚLTIMA ACTIVIDAD ECONÓMICA SE REALIZABA EN LAS ÁREAS BOSCOSAS, PERTENECIENTES A LA ZONA TROPICAL SUBCADUCIFOLIA LOCALIZADA AL PONIENTE Y SUR DE LA PROVINCIA. ESTOS BOSQUES SIRVIERON COMO LÍMITES FRONTERIZOS; FUENTES DE MATERIA PRIMA OBTENIÉNDOSE DE ELLOS CARBÓN Y MADERA, ENTRE OTRAS COSAS; Y FUERON TAMBIÉN ÁREAS PROPICIAS PARA LA RECOLECCIÓN. LA PRESENCIA DE LAGUNAS Y CENOTES PERMITIÓ EL DESARROLLO DE LA ACTIVIDAD PESQUERA.

LOS ASENTAMIENTOS SITUADOS EN EL INTERIOR DE LA PROVINCIA ESTUVIERON COMUNICADOS POR SACBEOOB Y VEREDAS, CAMINOS TERRESTRES QUE FUERON REGISTRADOS, ALGUNOS DE ELLOS, EN EL MAPA DE GONZÁLEZ DE 1766. LAS INVESTIGACIONES RECIENTES HAN REGISTRADO TRES SACBEOOB QUE ATRAVEZABAN, CRUZABAN Y COMUNICABAN A LA PROVINCIA DE ECAB CON OTROS TERRITORIOS. <sup>5</sup>

EN CUANTO A LOS SITIOS COSTEROS, ESTOS ESTUVIERON UBICADOS EN ÁREAS GEOGRÁFICAMENTE FAVORABLES, SUS POBLADORES NO SÓLO EXPLOTARON UNA DE LAS FUENTES NATURALES CON MAYOR UTILIDAD ALIMENTICIA Y DE INTERCAMBIO, EL MAR, SINO QUE TAMBIÉN CONTARON CON ÁREAS PROPICIAS PARA EL CULTIVO Y RECOLECCIÓN, DEBIDO A QUE EN LA COSTA ABUNDABAN ÁRBOLES SILVESTRES DE BRASILETE Y GUAYACÁN, CUYOS FRUTOS FORMARON PARTE DE LA DIETA DE LA POBLACIÓN MAYA. <sup>6</sup>

TODAS ESTAS INDUSTRIAS SE VIERON FAVORECIDAS POR UNA DE LAS ACTIVIDADES MÁS IMPORTANTES DEL POSTCLÁSICO TARDÍO, EL COMERCIO, ESPECIALMENTE EL EFECTUADO A LARGA DISTANCIA POR SER UNA DE LAS PRINCIPALES FUENTES DE INGRESO ECONÓMICO Y SOCIAL A NIVEL DE PRESTIGIO, PARA LA CLASE RECTORA, DE AHÍ QUE SITIOS COMO TULUM, CACHÍ, CONIL, ECAB, POLE, ETC., SEAN CONSIDERADOS GRANDES CENTROS COMERCIALES Y URBANOS, LO CUAL NOS HABLA DEL AUGE Y FLORECIMIENTO QUE TUVO EL COMERCIO EN LA REGIÓN COSTERA.

LAS PRINCIPALES POBLACIONES QUE CONFORMARON LA PROVINCIA DE ECAB FUERON: BELMA O EL MECO; BOLONÁ O XAMANHA; CACHÍ; CAN GUN; COBÁ; CONIL QUE INCLUYE LOS SITIOS ARQUEOLÓGICOS DE VISTA ALEGRE, CHIQUILÁ Y YALAHAU; SITIO DE ECAB QUE FUE CONOCIDO TAMBIÉN COMO CABO CATOCHE, PACHIHON, XON HOM Y JAN JON; KANTUNILKIN; LABCAH O SOLFERINO; MOCHI O MUCHI; ISLA DE MUJERES; POLE O XCARET; SOLIMAN; XAMANZAMA O TANCAH; XELHA; Y ZAMA O TULUM. (VID, FIGURA 7)

NOSOTROS CONSIDERAMOS AL IGUAL QUE MOLINA SOLÍS, VILLA ROJAS Y ROYS, QUE LA CABECERA DE LA PROVINCIA FUE ECAB, ESPECIAL

MENTE POR HABER SIDO UNO DE LOS ASENTAMIENTOS MÁS RELEVANTES EN EL CAMPO SOCIO-ECONÓMICO AL REALIZARSE IMPORTANTES TRANSACCIONES COMERCIALES EN SU MERCADO PROPICIADAS SOBRE TODO POR SU FAVORABLE SITUACIÓN ESTRATÉGICA EN EL CARIBE. ESTA IMPORTANCIA QUE TUVO EL SITIO FUE TAL, QUE PROBABLEMENTE LOS HABITANTES, O QUIZÁ LOS GOBERNANTES, DECIDIERON PONER EL NOMBRE DE ECAB A TODA LA PROVINCIA CON LA INTENCIÓN DE DAR UNA IMÁGEN DE PODERIO A LAS DEMÁS ENTIDADES POLÍTICAS DE LAS TIERRAS BAJAS.

LA EXISTENCIA DE UN GRAN NÚMERO DE SITIOS ARQUEOLÓGICOS, LOCALIZADOS RECIENTEMENTE Y AÚN SIN EXPLORAR, ENTRE EL MECO Y CONIL, VIENE A INDICAR QUE LA POBLACIÓN DE LA PROVINCIA PREFIRIÓ, Y POR ELLO SE CONCENTRÓ, EN LA FAJA COSTERA NORTE Y ESTE DEL TERRITORIO DE ECAB, LO CUAL EXPLICA LA ESCASA POBLACIÓN HACIA EL INTERIOR.<sup>7</sup> ELECCIÓN QUE BIEN PUDDO ESTAR SUPEDITADA A LAS CONDICIONES TAN FAVORABLES QUE HABÍA EN LA FAJA COSTERA.

AL IGUAL QUE SOTUTA, CAMPECHE Y CHAMPOTÓN, LA PROVINCIA FUE GOBERNADA POR UN HALACH UINIC, AUNQUE NO EXISTE EVIDENCIA ALGUNA DE QUE UN SOLO INDIVIDUO GOBERNARA TODO EL TERRITORIO,<sup>8</sup> TAMPOCO SE CONOCE EL NOMBRE DE SU CACIQUE PARA EL MOMENTO DE LA CONQUISTA EUROPEA, EL ÚNICO DATO QUE HAY AL RESPECTO, ES QUE EL LINAJE DE LOS PAT, FUE MUY IMPORTANTE TANTO EN ECAB COMO EN COZUMEL, POR LO QUE ES DE ESPERARSE QUE SUS MIEMBROS HAYAN TENIDO A SU CARGO ALGÚN PUESTO GUBERNATIVO.

LA PROVINCIA PREHISPÁNICA DE ECAB POR SER DE LAS PRIMERAS EN SER CONQUISTADAS POR LOS ESPAÑOLES, RESINTIÓ FUERTEMENTE EL ATAQUE INVASOR, POR LO QUE SU POBLACIÓN DECRECIÓ EN FORMA ALARMANTE DURANTE LAS PRIMERAS DÉCADAS DE VIDA COLONIAL, POR ESO EN EL CATÁLOGO DE IGLESIAS DE 1582 SÓLO SE REGISTRAN CINCO PUEBLOS EN EL ÁREA: CACHI, CONIL, ECAB, POLE Y ZAMA, QUE POSIBLEMENTE FUERON LOS QUE TUVIERON LA MÁS ALTA DENSIDAD DE POBLACIÓN EN ÉPOCA PREHISPÁNICA.

### III.A.- BELMA.

LA SITUACIÓN GEOGRÁFICA DE ESTE PUEBLO, SEGÚN PUDIMOS CONSTATAR EN LAS FUENTES, HA SIDO BASTANTE CUESTIONADA. CHAMBERLAIN CONSIDERA QUE BELMA FUE CONOCIDA COMO ĒCAB, CIUDAD LOCALIZADA EN LA PARTE NORESTE DE LA PENÍNSULA DE YUCATÁN,<sup>9</sup> SIN EMBARGO, POR LAS INVESTIGACIONES REALIZADAS EN ESTA ÁREA, CREEMOS QUE HUBO UNA CONFUSIÓN POR PARTE DEL HISTORIADOR, YA QUE ĒCAB APARECE REGISTRADA CON UNA SERIE DE NOMBRES MENOS CON EL DE BELMA, POR ESO CONSIDERAMOS COMO ERRÓNEA ESTA COMPARACIÓN.

TOZZER Y BENAVIDES POR SU PARTE, APOYAN LA PROPUESTA DE LOTHROP AL SUGERIR QUE EL SITIO DE BELMA SE UBICÓ GEOGRÁFICAMENTE EN EL ASENTAMIENTO ARQUEOLÓGICO CONOCIDO COMO EL MECO QUE SE ENCUENTRA A UNOS 60 KM DIRECCIÓN SURESTE DEL PUEBLO DE DOLORES, CERCA DE ISLA DE MUJERES.<sup>10</sup>

LO MÁS PROBABLE ES QUE, EFECTIVAMENTE, BELMA SE HAYA LOCALIZADO EN LO QUE SE CONOCE ARQUEOLÓGICAMENTE COMO EL MECO, PORQUE SI SEGUIMOS LA DESCRIPCIÓN DE OVIEDO, ASÍ COMO LA UBICACIÓN DE LAS POBLACIONES DE ESTA ZONA, VEREMOS QUE EL SITIO MÁS CERCANO A MULCHI FUE BELMA, ES DECIR, EL MECO; PROPUESTA QUE SE VE CONFIRMADA EN LOS DOCUMENTOS CUANDO ESTOS SE REFIEREN A LA CAMPAÑA REALIZADA POR LOS HOMBRES DE MONTEJO HACIA EL NORTE EN EL PUEBLO DE MOCHI O MULCHI "CONTINUARON E FUERON HASTA LA CABECERA DE UNA PROVINCIA, JUNTO A LA MAR, QUE SE DICE BELMA E HALLARON TODA LA COSTA MUY POBLADA".<sup>11</sup>

EL HABER SIDO CONSIDERADA POR LOS ESPAÑOLES, "UNA CABECERA DE PROVINCIA", ES UN BUEN TESTIMONIO DE LA IMPORTANCIA QUE DEBIÓ HABER TENIDO ESTE PUEBLO DURANTE EL POSTCLÁSICO TARDÍO.

POR SU SITUACIÓN GEOGRÁFICA, ES DE ESPERARSE QUE LA POBLACIÓN SE VIERA FAVORECIDA CON LA ACTIVIDAD COMERCIAL QUE SE EFECTUABA POR LA COSTA ORIENTAL; GRACIAS AL COMERCIO LOCAL OBTENÍAN PRODUCTOS CONSIDERADOS COMO ESCASOS DENTRO DE SU TERRITORIO. Y AL IGUAL QUE MUCHOS OTROS SITIOS COSTEROS, SUS HABITANTES DEDICARON BUENA PARTE DE SU TIEMPO A LA PESCA, RECOLECCIÓN, APICULTURA Y AGRICULTURA, ACTIVIDADES QUE AL PARECER FUERON INTENSIVAS Y MUY PRODUCTIVAS, ESTO EXPLICARÍA EL DESEO POR ESTABLECERSE EN LOS SITIOS CERCANOS A LA COSTA.

LOS REPORTES ARQUEOLÓGICOS REALIZADOS EN EL MECO, SEÑALAN QUE EL SITIO "SE COMPONE DE MUCHAS RUINAS QUE OCUPAN BUENA PARTE DE LA REGIÓN", <sup>12</sup> VESTIGIOS MATERIALES QUE INDICAN, SIN LUGAR A DUDAS, QUE ESTE PUEBLO ESTUVO DENSAMENTE POBLADO DURANTE LA ÉPOCA PREHISPÁNICA.

### III.B.- BOLONÁ.

BOLONÁ SE ENCONTRABA SITUADO ENTRE LOS PUEBLOS DE POLE Y MULCHI; GERHARD INCLUSO LO SITUA A POCOA DISTANCIA DE POLE. AL COMPARAR ESTA UBICACIÓN GEOGRÁFICA ANTIGUA CON LOS MAPAS ACTUALES, NOS PARECIÓ QUE EL LUGAR QUE PODRÍA CORRESPONDER A ESTE PUEBLO DEL POSTCLÁSICO, ERA EL SITIO ARQUEOLÓGICO CONOCIDO COMO PLAYA DEL CARMEN O XAMANHÁ, QUE SIGNIFICA "AGUA DEL NORTE". EL NOMBRE ORIGINAL, PROBABLEMENTE FUE EL DE BOLONÁ, YA QUE COMO XAMANHÁ FUE REGISTRADO HASTA EL AÑO DE 1606. <sup>13</sup>

SU UBICACIÓN COSTERA ASÍ COMO LA RELATIVA CERCANÍA CON LA ISLA DE COZUMEL, NOS LLEVA A PENSAR QUE UNA DE LAS PRINCIPALES ACTIVIDADES DE SUS HABITANTES FUE EL "PASAR", CON UN POSIBLE PAGO EN ESPECIE, A LOS PEREGRINOS QUE IBAN AL SANTUARIO DE IXCHEL, POR LO QUE DEBIÓ HABER SIDO UN LUGAR DE EMBARQUE AL IGUAL QUE POLE; ACTIVIDAD QUE AUMENTABA DURANTE LAS FECHAS EN QUE LA DIOSA ERA FESTEJADA, O CUANDO SE CELEBRABAN OTRAS CEREMONIAS IMPORTANTES, Y DISMINUÍA EN LAS ÉPOCAS QUE ACUDÍAN POCOS PERE

GRINOS AL SANTUARIO, MOMENTOS QUE ERAN APROVECHADOS POR LOS HABITANTES PARA DEDICAR SU TIEMPO A OTRAS ACTIVIDADES NECESARIAS PARA SU SUSTENTO COMO LA PESCA, CAZA, AGRICULTURA, RECOLECCIÓN Y COMERCIO.

LOS ESPAÑOLES QUE ACOMPAÑARON A MONTEJO EN 1527-28, MENCIONAN QUE EL SITIO ERA UNA PEQUEÑA POBLACIÓN DE PESCADORES, POR OTRA PARTE, LAS INVESTIGACIONES ARQUEOLÓGICAS REALIZADAS HASTA EL MOMENTO, HAN REGISTRADO NO MÁS DE DIEZ ESTRUCTURAS EN XAMANHÁ, <sup>14</sup> EVIDENCIA MATERIAL QUE EFECTIVAMENTE REFLEJA SU BAJO DESARROLLO SOCIO-ECONÓMICO Y POLÍTICO.

POR OTRA PARTE, LÓPEZ DE COGOLLUDO SEÑALA QUE BOLONÁ TUVO, DURANTE LA COLONIA, DOS VISITAS AL PASAR A SER BENEFICIO DE COZUMEL, INDICÁNDOSE CON ESTO, EN CONTRAPOSICIÓN AL DATO ARQUEOLÓGICO, QUE BOLONÁ FUE UN SITIO MUY IMPORTANTE YA QUE PARA PODER TENER VISITAS, QUE ERAN LOS PUEBLOS SUJETOS A EL DESDE ÉPOCA PREHISPÁNICA, <sup>15</sup> NECESARIAMENTE DEBERÍA DE TENER EL SITIO EL RANGO DE CABECERA DE DOCTRINA, JERARQUÍA ADJUDICADA A CASI TODOS LOS PUEBLOS DE RELEVANCIA ECONÓMICA ANTERIORES A LA CONQUISTA.

SIN EMBARGO, LA INFORMACIÓN QUE DA LÓPEZ DE COGOLLUDO A NUESTRO JUICIO ES ERRADA, EN LA MEDIDA QUE HACIA 1606 LA POBLACIÓN DE BOLONÁ NO REBASABA LOS 100 HABITANTES, INCLUSO, CINCUENTA Y UN AÑOS MÁS TARDE, BOLONÁ QUEDÓ PRACTICAMENTE DESHABITADO, PUES MUCHOS DE SUS POBLADORES CAMBIARON SU LUGAR DE RESIDENCIA AL INTERIOR DE LA PENÍNSULA ANTE LOS CONSTANTES ATAQUES PIRATAS. <sup>16</sup> INFORMACIÓN QUE A PESAR DE CORRESPONDER AL PERÍODO COLONIAL COINCIDE CON LO PREHISPÁNICO EN CUANTO QUE EN AMBOS HUBO POCO INTERÉS EN EL DESARROLLO DE DICHO ASENTAMIENTO.

### III.c.- CACHÍ.

DURANTE LA CAMPAÑA DEL ADELANTADO MONTEJO AL NORTE DE YUCATÁN, EN 1527-28, LOS ESPAÑOLES DESPUÉS DE PASAR POR CONIL, SE DIRIGIERON A UNA POBLACIÓN SITUADA EN EL INTERIOR DE LA PRO



VINCIA DE ECAB, CONOCIDA COMO CACHÍ (KA'CHI') CUYO SIGNIFICADO ES "BOCA DOBLE". <sup>17</sup> ANDREWS SUGIERE QUE PUDO HABER ESTADO EN EL SITIO CONOCIDO COMO MONTE BRAVO O EN ALGÚN OTRO ASENTAMIENTO CERCANO A ESTE AÚN NO REPORTADO, <sup>18</sup> SITUACIÓN QUE CORRESPONDERÍA AL LÍMITE OESTE DE ECAB, RAZÓN POR LA CUAL CACHÍ DEBIÓ HABER SIDO UN ASENTAMIENTO FRONTERIZO, PUESTO QUE LOS PUEBLOS MÁΣ INMEDIATOS REGISTRADOS AL PONIENTE DE ESTE SITIO PERTENECIERON A LA PROVINCIA DE CHIKINCHEL. <sup>19</sup>

CACHÍ TUVO GRAN IMPORTANCIA COMERCIAL DURANTE EL POST CLÁSICO TARDÍO, PUES EL TAMAÑO, URBANIZACIÓN Y GOBIERNO DE LA POBLACIÓN, QUE CAUSARON ASOMBRO A LOS ESPAÑOLES, ASÍ LO SUGIEREN. EL CENTRO DE REUNIÓN MÁΣ IMPORTANTE FUE SU MERCADO, LUGAR EN DONDE PODÍA ENCONTRARSE UNA GRAN VARIEDAD DE PRODUCTOS:

"HABÍA MUCHO CONCIERTO EN ESTA REPUBLICA,  
E TENIAN MUY GRANDE TIANGUEZ O PLAZA, CON  
MUCHOS TRACTANTES E MERCADERES, ASÍ DE  
BASTIMENTOS E COSAS DE COMER, COMO DE TO  
DAS LAS OTRAS QUE ENTRE LOS NATURALES  
ALLÍ COMPRAN E VENDEN E TRUECAN" <sup>20</sup>

CUANDO EL CENTRO DE DISTRIBUCIÓN ERA DE CIERTA IMPORTANCIA, COMO EL DE CACHÍ, SE PROCURABA MANTENER EL "BUEN ORDEN Y POLICIA", DE AHÍ QUE FUERA NECESARIA LA PRESENCIA DE FUNCIONARIOS COMO LOS JUECES, EN MAYA (AH) CH'OCH'BEH, <sup>21</sup> QUE TENÍAN CERCA DEL MERCADO UNA CASA PARA RESOLVER O DECIDIR SOBRE LAS DISPUTAS QUE SE SUSCITABAN EN LAS TRANSACCIONES COMERCIALES.

CUANDO LAS REGLAS ESTABLECIDAS NO SE RESPETABAN, LOS (AH) CH'OCH'BEH, PROCEDÍAN A SANCIONAR AL INFRACTOR. FERNÁNDEZ DE OVIEDO MENCIONA QUE HABÍA UNA GRAN PLAZA, EN MEDIO DE LA CUAL ESTABA COLOCADO UN ALTO MADERO PARA INDICAR EL LUGAR DE EJECUCIONES A QUIENES INFRINGÍAN LAS NORMAS ESTABLECIDAS; ROYS, POR SU PARTE, SUGIERE QUE ESTE SITIO TAMBIÉN PUDO HABER SERVIDO PARA

EL INTERCAMBIO DE PRODUCTOS ENTRE LOS COMERCIANTES COSTEROS Y LOS MERCADERES DEL INTERIOR, PORQUE AL LLEGAR GRUPOS EXTRANJEROS, MUCHOS DE ELLOS ENEMIGOS, SE HACÍA NECESARIA UNA FUERTE VIGILANCIA PARA EVITAR DESÓRDENES, LA CUAL SE FACILITABA SI CONCENTRABAN A LA GENTE EN UN ÁREA ESPECÍFICA. <sup>22</sup>

LOS SACBEOOB PERMITIERON QUE EL COMERCIO MARÍTIMO FAVORECIERA A LAS POBLACIONES DEL INTERIOR DE YUCATÁN, TAL COMO SUCEDIÓ CON CACHÍ, QUE A PESAR DE NO HABERSE ENCONTRADO EN LA COSTA, LLEGÓ A SER UN FLORECIENTE CENTRO COMERCIAL, INCLUSO CREEMOS QUE EL HECHO DE HABER SIDO UN PUEBLO DE PASO OBLIGADO PARA LOS PEREGRINOS RESIDENTES EN EL ÁREA SEPTENTRIONAL QUE SE DIRIGÍAN A LA ISLA DE COZUMEL, PERMITIÓ Y FAVORECIÓ EL INTERCAMBIO AL APROVECHAR ÉSTOS, LA OPORTUNIDAD PARA COMPRAR O VENDER SUS PRODUCTOS.

LOS HABITANTES DE CACHÍ POSEÍAN TIERRAS APTAS PARA EL CULTIVO, SIENDO DE ESPERARSE QUE TAMBIÉN SE DEDICARAN A LA CAZA, RECOLECCIÓN Y APICULTURA; AUNQUE EN REALIDAD LA ACTIVIDAD QUE CARACTERIZÓ A ESTA POBLACIÓN FUE LA PRODUCCIÓN DE INCIENSO. TENÍAN SEMBRADÍOS BIEN ATENDIDOS, EN LAS PARTES MEDIAS DE LAS SABANAS, POR LO QUE SUS TIERRAS SE ENCONTRABAN SIEMPRE CUBIERTAS POR ÁRBOLES, DE LOS QUE EXTRAÍAN LA RESINA TAN NECESARIA EN TODA ACTIVIDAD RELIGIOSA, Y QUE LOS INDÍGENAS LLAMARON POM, ES DECIR COPAL. <sup>23</sup>

HACIA EL AÑO DE 1565 LA POBLACIÓN DE CACHÍ SE REDUJO A SÓLO DIEZ CASAS, DESTACANDO GENTE DE LOS LINAJES PAT, BATUN Y CHIM, SIENDO EL ÚLTIMO REGISTRO DE ESTE SITIO EN 1582 CON LA LISTA DE IGLESIAS DE ESE AÑO.

### III.D.- CAN CUN.

UBICADO EN UNA ISLA DE LA FAJA COSTERA DE LA PROVINCIA DE ECAB SE ENCUENTRA EL SITIO CONOCIDO COMO CAN CUN O CAN CUN (KAN KUM), CUYO SIGNIFICADO PARECE SER EL DE "ISLA DE CULE

BRAS". <sup>24</sup> NOMBRE QUE NO SE SABE CON PRECISIÓN SI CORRESPONDE O NO AL UTILIZADO DURANTE LA ÉPOCA PREHISPÁNICA.

EN EL ÁREA SE HAN LOCALIZADO DOS SITIOS ARQUEOLÓGICOS, SAN MIGUEL Y EL REY, ÉSTE ÚLTIMO CONOCIDO TAMBIÉN BAJO LOS NOMBRES DE CAN CUN, NISUCTE Y PUNTA NISUC; SITIOS QUE HA NUESTRO JUICIO, CONFORMARON UN MISMO ASENTAMIENTO YA QUE LA DISTANCIA ENTRE UNO Y OTRO NO ES MUY GRANDE. LA SEPARACIÓN EN SU DISTRIBUCIÓN ESPACIAL, PODRÍA RESPONDER PROBABLEMENTE A LA EXISTENCIA DE BARRIOS, EN MAYA KUCHEEL, <sup>25</sup> PROPUESTA QUE QUEDARÍA POR CONFIRMAR A PARTIR DE LOS DATOS CONCERNIENTES A DESCRIPCIONES HISTÓRICAS DEL SITIO, DE LINAJES, ETC.; INFORMACIÓN QUE POR LO MENOS EN EL TRANCURSO DE LA INVESTIGACIÓN NO ENCONTRAMOS.

LA FALTA DE TERRENO PROPICIO PARA EL CULTIVO, INDICA LA EJECUCIÓN DE OTRAS ACTIVIDADES COMPLEMENTARIAS TALES COMO LA CAZA, RECOLECCIÓN, PESCA Y PRINCIPALMENTE EL COMERCIO QUE DEBIÓ SER MUY IMPORTANTE YA QUE SU SITUACIÓN COSTERA SUGIERE SU PARTICIPACIÓN EN LA RUTA COMERCIAL QUE SE EFECTUABA A LO LARGO DE LA COSTA ORIENTAL.

EN VISTA DE QUE UNO DE LOS FACTORES DETERMINANTES PARA EL ASENTAMIENTO HUMANO HA SIDO EL ABASTECIMIENTO DE AGUA PO TABLE, CAN CUN NO FUE LA EXCEPCIÓN; RICHARD OWEN, UNO DE LOS POCOS VISITANTES DE ESTE SITIO EN EL SIGLO XVIII, MENCIONA LA PRESENCIA DE POZOS DE AGUA DULCE TANTO EN LA PARTE NORTE COMO EN EL SUR DE LA ISLA, <sup>26</sup> DE AHÍ QUE EL PATRÓN DE ASENTAMIENTO SE HAYA DADO A TRAVÉS DE ESTOS FACTORES INDISPENSABLES PARA LA VIDA HUMANA.

LOS EDIFICIOS RESPONDEN A UNA TRADICIÓN ESTILÍSTICA Y CONSTRUCTIVA EN LA QUE PREDOMINÓ EL ESTILO COSTA ORIENTAL. LOS ESTUDIOS ARQUEOLÓGICOS DE ERNESTO VARGAS, INDICAN QUE LA DISTRIBUCIÓN ESPACIAL DE LAS ESTRUCTURAS EN EL REY Y SAN MIGUEL, SE DIÓ EN LA PARTE MÁS ANCHA DE LA ISLA, EN DONDE SUS CONSTRUCCIONES, HACIENDO USO DE LA PLANEACIÓN Y EL CONOCIMIENTO

GEOGRÁFICOS DEL LUGAR, LOGRARON APROVECHAR MEJOR EL ÁREA AL ALTERNAR DOS TÉCNICAS CONSTRUCTIVAS, UNA, EL DE ADAPTAR LAS CONSTRUCCIONES A LA TOPOGRAFÍA DEL LUGAR Y LA OTRA CONSISTIÓ EN QUE:

"EL TERRENO FUE TRANSFORMADO ARTIFICIALMENTE POR LAS PLATAFORMAS PARA LA UBICACIÓN DE LAS PLAZAS, ESTRUCTURAS CEREMONIALES Y CIVILES. PARA ELLO UTILIZARON LA MATERIA PRIMA DE LOS ALREDEDORES DE LA ISLA Y TIERRA FIRME" <sup>27</sup>

ANTE LA FALTA DE REFERENCIAS SOBRE ESTE ASENTAMIENTO ES DE SUPONERSE QUE DESPUÉS DE LA CONQUISTA SUS HABITANTES HAYAN ABANDONADO SAN MIGUEL Y EL REY, QUEDANDO DESHABITADOS.

### III.E.- COBÁ.

EL SIGNIFICADO ETIMOLÓGICO DE COBÁ, SEGÚN THOMPSON, ES "AGUA TURBIA", Y PARA MOISÉS ROMERO SERÍA "ABUNDANCIA DE AGUA", <sup>28</sup> AMBAS ACEPCIONES SON VÁLIDAS EN LA MEDIDA QUE INDICAN CLARAMENTE LA PRESENCIA E IMPORTANCIA QUE TUVO ESTE LÍQUIDO VITAL EN EL SITIO.

COBÁ, DISTANTE UNOS 46 KM DE TULUM, SE UBICÓ EN LA PARTE CENTRAL DE LA PROVINCIA PREHISPÁNICA DE ECAB, POBLACIÓN QUE AL PARECER LLEGÓ A ABARCAR UNA SUPERFICIE MAYOR A LOS 70 KM<sup>2</sup>.

LAS FAVORABLES CONDICIONES FÍSICO-AMBIENTALES QUE HABÍA EN ESTA ZONA, PERMITIERON UN MEJOR APROVECHAMIENTO DE LA FLORA Y FAUNA. UNA DE LAS PLANTAS MÁS CONOCIDAS Y MEJOR APROVECHADAS FUE LA PALMERA, A LA QUE TAMBIÉN SE LE CONOCIÓ COMO GUANO O XAN, CUYAS HOJAS NO SÓLO SIRVIERON PARA LA CONSTRUCCIÓN DEL TECHO DE LAS CASAS, SINO QUE TAMBIÉN OBTENÍAN FIBRAS, LAZOS Y OTRAS LABORES DE JARCEERÍA.

ARBOLES COMO EL CEDRO ROJO, CAOBA, CHICOZAPOTE, TUVIERON FUERTE ACOGIDA POR LOS COBAEÑOS, YA QUE AL IGUAL QUE EL XAN, SERVÍAN COMO MATERIALES DE CONSTRUCCIÓN. EN CUANTO A LA RECOLECCIÓN, ÉSTA FUE UNA ACTIVIDAD BASTANTE REDUITABLE, PUES CONTARON CON UNA GRAN VARIEDAD DE PLANTAS ALIMENTICIAS COMO EL AGUCATE, COCOYOL, PIXOY, MAMEY Y RAMÓN ENTRE OTROS.

ESTA RIQUEZA NATURAL DE COBÁ SE DEBE EN BUENA PARTE A LA EXISTENCIA DE SUS CINCO LAGUNAS: COBÁ, MACANXOC, XCANHÁ, YAX-LAGUNA O SACAKAL Y SINACAL. LAGUNAS QUE A PESAR DE NO SER MUY GRANDES, "PUES LAS MAYORES APENAS REBASAN 1 KM DE LONGITUD, SIENDO LA MAYOR DE APENAS UNOS 50 KM DE ANCHO", <sup>29</sup> PROPORCIONABAN A LOS POBLADORES LOS RECURSOS SUFICIENTES PARA PODER DESARROLLAR LA PESCA INTENSIVA, YA QUE EN LAS LAGUNAS SE CRIABA GRAN CANTIDAD DE PECES Y TORTUGAS. EL CONTAR CON AGUA PERMANENTE Y TERRENOS FÉRTILES, FACILITÓ POSIBLEMENTE UNA AGRICULTURA DE RIEGO.

EL TIPO DE FAUNA QUE HABITABA EN LAS ZONAS BOSCOSAS PERMITÍA LA CAZA, SIENDO LOS ANIMALES MÁS REPRESENTATIVOS EL FAISÁN, CODORNIZ, PAVO DE MONTE, PATO SILVESTRE, LIEBRE, PUERCO MONTÉS, JAGUAR Y VENADO.

LA DISTRIBUCIÓN ESPACIAL EN COBÁ, A DIFERENCIA DE LOS PUEBLOS COSTEROS QUE SE ADAPTABAN A LAS CONDICIONES GEOMORFOLÓGICAS DEL ÁREA, ESTUVO CONDICIONADA POR EL TIPO DE SUELOS; BENAVIDES SEÑALA QUE LA MAYOR PARTE DEL ASENTAMIENTO MONUMENTAL SE ENCONTRABA SITUADA EN LA FAJA CORRESPONDIENTE A LA VARIEDAD EK LUUM QUE ES LA MÁS FÉRTIL POR ENCONTRARSE CERCANA A LA ZONA LACUSTRE.<sup>30</sup>

DURANTE EL CLÁSICO, LA DISTRIBUCIÓN DE LOS RESTOS ARQUITECTÓNICOS SOBRE EL TERRENO, SE CONCENTRÓ EN LA PARTE ESTE DEL LAGO COBÁ Y EN LA ZONA NORTE DEL LAGO MACANXOC, ÁREA EN DONDE SE SITUAN LOS GRUPOS COBÁ, NOHOCH MUL Y CHUMUC MUL.<sup>31</sup> DA TOS QUE VENDRÍAN A INDICAR QUE LA ZONA LACUSTRE FUE EL CENTRO

DE MAYOR ACTIVIDAD ECONÓMICA, SOCIAL Y POLÍTICA: IMPORTANCIA QUE SE PUEDE CONSTATAR POR LA PRESENCIA DE UNA DENSA RED DE CAMINOS, EN TOTAL CUARENTA Y TRES SACBEDOS, LOCALIZADOS ALREDEDOR DE LAS LAGUNAS.

ES MUY PROBABLE QUE PARA EL POSTCLÁSICO TARDÍO LA ACTIVIDAD HUMANA SE HAYA REDUCIDO AL ÁREA CERCANA A LOS LAGOS, MISMA QUE PROPORCIONABA SUFICIENTES ALIMENTOS, NECESARIOS PARA LA SUBSISTENCIA. LA POBLACIÓN PARA ESTE MOMENTO DEBIÓ HABER SIDO INSIGNIFICANTE, LO CUAL EXPLICARÍA EL PORQUÉ ALGUNOS INVESTIGADORES, COMO ROYS, OMITIERON ESTE SITIO EN SUS ESTUDIOS AL CONSIDERAR QUE ÉSTE SE ENCONTRABA DESHABITADO PARA EL MOMENTO DE LA CONQUISTA.

ESTA IDEA DE QUE COBÁ SE ENCONTRABA ABANDONADO A LA LLEGADA DE LOS ESPAÑOLES NO LA COMPARTIMOS YA QUE LAS EXCAVACIONES ARQUEOLÓGICAS RECIENTES, HAN REVELADO QUE ESTE SITIO ESTUVO OCUPADO A PARTIR DEL 300 A.C., HASTA 1500 D.C., SUGIRIÉNDOSE CON ELLO, UNA OCUPACIÓN QUE ABARCÓ DESDE EL PRECLÁSICO TARDÍO HASTA EL MOMENTO DE LA CONQUISTA.<sup>32</sup> TEMPORALIDAD QUE PUEDE CONFIRMARSE CON LOS ELEMENTOS ARQUITECTÓNICOS Y PICTÓRICOS EXISTENTES EN EL ÁREA; LA ESTRUCTURA I, POR EJEMPLO, TIENEN ELEMENTOS CARACTERÍSTICOS DEL ESTILO COSTA ORIENTAL (1200-1520 D.C.)

COMO PARTE INTEGRAL DE LA ARQUITECTURA, LA PINTURA MURAL TAMBIÉN VA A SER CARACTERÍSTICA DE ESTA ÉPOCA "DE HECHO, TODA UNA RED DE SIMILITUDES ICONOGRÁFICAS LIGA ENTRE ELLAS TODAS LAS PINTURAS DE LA COSTA ORIENTAL".<sup>33</sup> A TRAVÉS DEL ANÁLISIS COMPARATIVO ENTRE COBÁ Y TULUM, SE PUDO INFERIR LA CONEXIÓN ENTRE ESTOS DOS CENTROS, SOBRE TODO PORQUE LA ESTRUCTURA I OFRECE UNA SERIE DE SEMEJANZAS CON LA ESCRITURA DE LA REPRESENTACIÓN DE UNA PROCESIÓN LOCALIZADA EN LA SUBESTRUCTURA DEL CASTILLO DE TULUM, DEMOSTRÁNDOSE CON ESTO QUE COBÁ ESTUVO HABITADO HASTA LA LLEGADA DE LOS ESPAÑOLES.

LA ESCASA INFORMACIÓN DOCUMENTAL HA PROVOCADO CIERTA CONFUSIÓN Y DESCONOCIMIENTO DEL SITIO PARA EL POSTCLÁSICO, TAL COMO SUCEDIÓ CON EL PUEBLO CUPUL DE YALCOBÁ QUE FUE CONFUNDIDO ERRÓNEAMENTE, POR SU APARENTE SIMILITUD ETIMOLÓGICA, CON COBÁ. OTRO CASO SIMILAR SE SUSCITÓ CUANDO THOMPSON MENCIONA QUE TANTO EL CHILAM BALAM DE CHUMAYEL COMO EL CÓDICE DE CALKINI SE REFIEREN AL SITIO COMO KINCHIL COBÁ, EL PROBLEMA SEGÚN APUNTA NAVARRETE, ESTARÍA EN QUE LA LOCALIZACIÓN DADA POR LOS TEXTOS COLONIALES CORRESPONDERÍAN MÁS BIEN A CAMPECHE Y PARTE NOROESTE DE LA PENÍNSULA, <sup>34</sup> SIN EMBARGO CABE LA POSIBILIDAD DE QUE EL LIBRO DE CHILAM BALAM DE CHUMAYEL AL MENCIONAR QUE AH MEX CUC PARTIÓ "HACIA EL ORIENTE Y LLEGÓ A LA CASA DEL SACERDOTE COBÁ", SE ESTE REFIRIENDO EN REALIDAD A COBÁ, SOBRE TODO POR LA APARENTE ORIENTACIÓN QUE SE PERCIBE EN LA CITA ANTERIOR Y QUE BIEN PODRÍA AJUSTARSE GEOGRÁFICAMENTE AL SITIO ARQUEOLÓGICO AQUÍ TRATADO. <sup>35</sup>

### III.F.- CONIL.

SITUADO EN LA PARTE MÁS NOROESTE DE LA PROVINCIA DE ECAB SE ENCONTRABA EL PUEBLO DE CONIL (KONIL) CUYO SIGNIFICADO ESTÁ ESTRECHAMENTE LIGADO CON LA ACTIVIDAD COMERCIAL. <sup>36</sup> EL SITIO FUE CONSIDERADO POR MOLINA SOLÍS COMO PARTE DEL TERRITORIO DE CHAUAC-HA, PERO LA MAYORÍA DE LOS HISTORIADORES Y CRONISTAS UBICAN AL PUEBLO EN ECAB.

POR SU SITUACIÓN GEOGRÁFICA Y POLÍTICA, CONIL FUE UN SITIO FRONTERIZO -QUIZÁ A ESTO PUEDA ADJUDICARSE LA CONFUSIÓN DE MOLINA AL CONSIDERAR A CONIL FUERA DEL TERRITORIO DE ECAB-YA QUE COLINDABA CON LA VECINA PROVINCIA DE CHIKINCHEL O CHAUAC-HA. <sup>37</sup> COGOLLUDO, POR SU PARTE, MENCIONA QUE ESTE ASENTAMIENTO FORMÓ PARTE DE LA PROVINCIA DE LOS CUPULES, COMPLICANDO AÚN MÁS LOS DATOS CUANDO AL REFERIRSE AL SITIO EN CUESTIÓN, DICE QUE: "NO SE LLAMABA ESTE PUEBLO, SINO CONI, PORQUE CONIL ES OTRO PUERTO DE MAR ANTES DE LLEGAR A CONI...". <sup>38</sup> CITA QUE PUDO DEBERSE, POR UNA PARTE, A LA TERGIVERSACIÓN DE LA INFORMACIÓN,

COSA MUY COMÚN ENTRE LOS CRONISTAS, O BIEN, AL HECHO DE QUE HA YA EXISTIDO UN PUERTO Y UN PUEBLO PERTENECIENTE EL PRIMERO A ÉSTE ÚLTIMO, CON EL MISMO NOMBRE.

AL ANALIZAR LA CITA DE LÓPEZ DE COGOLLUDO, NOS DIMOS CUENTA DE QUE REGISTRA UN PUERTO LLAMADO CONIL, AHORA BIEN, ROYS SEÑALA QUE EL SITIO DE CONIL TENÍA UNA BAHÍA QUE ANTES ERA CONOCIDA COMO BAHÍA DE CONIL. ESTOS DATOS SUGIEREN QUE, EN EFECTO, EXISTIÓ UN PUERTO O BAHÍA QUE TENÍA EL MISMO NOMBRE DEL PUEBLO DE CONIL AL CUAL, DE HECHO, PERTENECIÓ. <sup>39</sup>

EL ASIENTO DE CONIL SE ENCONTRABA CERCAO A UNOS GRANDES MANANTIALES DE AGUA "QUE BULLÍAN A LA SUPERFICIE DEL MAR, JUSTAMENTE FUERA DE LA COSTA", <sup>40</sup> LOS CUALES ABASTECÍAN A LA POBLACIÓN.

DE ACUERDO CON EL REPORTE OBTENIDO POR UN RECORRIDO AÉREO EFECTUADO EN EL ÁREA, SABEMOS QUE EXISTEN ZONAS DE SABANAS QUE ALTERNAN CON ZONAS SELVÁTICAS DE DENSA VEGETACIÓN, INFORMACIÓN QUE AL CONFRONTARSE CON LOS DATOS DE FERNÁNDEZ DE OVIEDO, DEJA ENTREVER LA PRECISIÓN DE SU DESCRIPCIÓN: "TODA LA TIERRA ES ABUNDANTE E LLANA, E HAY ALGUNAS MANCHAS DE SABANAS, E TODO LO DEMÁS ES ARBUSCOS, O TIERRA DE MUCHAS E DIVERSAS ARBOLEDAS...". <sup>41</sup>

EL ÁREA CIRCUNDANTE FUE PROPICIA PARA LA AGRICULTURA, TERRITORIO QUE SE EXTENDÍA A UNA DISTANCIA CONSIDERABLE TIERRA ADENTRO. POR SU CERCANÍA AL MAR, ES DE ESPERARSE QUE SUS HABITANTES SE HAYAN DEDICADO A LA RECOLECCIÓN, APICULTURA Y OBTENCIÓN DE PRODUCTOS MARINOS PARA COMPLEMENTAR SU DIETA ALIMENTICIA, PERO CONSIDERAMOS QUE LA ACTIVIDAD QUE DETERMINÓ SU FLORECIMIENTO COMO CIUDAD FUE EL COMERCIO, SOBRE TODO PORQUE SU SITUACIÓN GEOGRÁFICA FUE FAVORABLE PARA EL INTERCAMBIO DE PRODUCTOS.



CONIL, QUE SE ENCONTRABA A UNOS 33 KM DE BELMA, FUE CONSIDERADA, POR LOS CRONISTAS, UNA DE LAS PRINCIPALES CIUDADES DEL TERRITORIO DE ECAB, IMPORTANCIA QUE ADQUIRIÓ SOBRE TODO POR SU SITUACIÓN COSTERA, YA QUE FUE UNO DE LOS MEJORES PUERTOS DE LA PROVINCIA, LO CUAL LE PERMITIÓ ALCANZAR UN ALTO DESARROLLO SOCIO-ECONÓMICO. LA FAVORABLE SITUACIÓN QUE TENÍA ESTE ASENTAMIENTO SE VIÓ REFLEJADA EN LA DEMOGRAFÍA, FERNÁNDEZ DE OVIEDO REGISTRA 5000 CASAS, CANTIDAD QUE SI BIEN PUDDO SER EXAGERADA, POR LO MENOS DEMUESTRA, DE ALGUNA MANERA, QUE FUE UN SITIO BASTANTE GRANDE.

RECIENTEMENTE SANDERS PROPUSO QUE EL SITIO ARQUEOLÓGICO CONOCIDO COMO VISTA ALEGRE PODRÍA CORRESPONDER, POR SU UBICACIÓN, A CONIL, ROYS POR OTRO LADO, LO REGISTRA COMO RÍO TURBIO. OTRAS INVESTIGACIONES DE CARACTER ARQUEOLÓGICO EFECTUADAS EN ESTA ÁREA HAN REGISTRADO DOS SITIOS NO MUY DISTANTES EL UNO DEL OTRO, VISTA ALEGRE Y CHIQUILÁ, ÉSTE ÚLTIMO SITIO, SE ENCUENTRA SITUADO AL PONIENTE DE VISTA ALEGRE, POR LO QUE CONSIDERAMOS QUE CHIQUILÁ PUDO CORRESPONDER A LA PARTE MÁS OESTE DE CONIL; AMBAS UNIDADES HABITACIONALES RESPONDERÍAN POSIBLEMENTE A LA EXISTENCIA DE BARRIOS O KUCHTEEL TAL COMO LO PROPUSIMOS PARA EL CASO DE CAN CUN.

BENAVIDES CONSIDERA QUE AMBOS LUGARES PUEDEN REFERIRSE A UN MISMO SITIO, YA QUE:

"LAS FUENTES HISTÓRICAS NOS INDICAN QUE CONIL FUE UNA GRAN POBLACIÓN Y NO SERÍA ILÓGICO PENSAR QUE ESTUVIESE EXTENDIDA POR ESPACIO DE UNOS 8 KM A LO LARGO DE LA COSTA, LA DISTANCIA QUE MEDIA ENTRE CHIQUILÁ Y VISTA ALEGRE" 42

EXISTE TAMBIÉN LA PROPUESTA DE QUE EL SITIO CONOCIDO COMO YALAHU, SITUADO A 10 KM AL NORTE DE LABCÁH, HAYA PERTENECIDO, POR LA CORTA DISTANCIA QUE LA SEPARA DE LOS SITIOS DE CHIQUILÁ Y VISTA ALEGRE, AL PUEBLO DE CONIL. 43

CONSIDERAMOS QUE VISTA ALEGRE, CHIQUILÁ Y YALAHAU SI PUDIERON PERTENECER A CONIL SÓLO QUE A MANERA DE KUCHTEEL O BARRIOS, PUES SU APARENTE SEPARACIÓN QUE SE ADVIERTE ARQUEOLÓGICA MENTE PODRÍA CORRESPONDER A LAS CARACTERÍSTICAS QUE LES SON DIS TINTIVAS COMO, EL REPRESENTAR UNA ENTIDAD RESIDENCIAL, UNIDAD SOCIAL, GREMIO RELIGIOSO, ENTIDAD ADMINISTRATIVA Y UNIDAD ECONÓ MICA. <sup>44</sup> SITUACIÓN QUE DEBIÓ DARSE A RAÍZ DEL FAVORABLE COMER- CIO REALIZADO EN ESTE ASENTAMIENTO, ACTIVIDAD ECONÓMICA QUE ATRA JO SEGURAMENTE A LA POBLACIÓN TANTO LOCAL COMO EXTRANJERA PRO- VOCANDO SU DISTRIBUCIÓN EN LOS ALREDEDORES DEL PUEBLO PRINCIPAL.

LA PROSPERIDAD ECONÓMICA Y SOCIAL PROPICIÓ ENTONCES, QUE LLEGARAN CONSTANTEMENTE GENTE DE OTROS LUGARES, QUE AL NO PODER HABITAR LA ZONA PRINCIPAL DE CONIL, TUVO QUE ASENTARSE EN LA PERIFERIA, CREÁNDOSE ASÍ PEQUEÑAS ÁREAS HABITACIONALES; ZONAS QUE PODRÍAN CORRESPONDER A LOS TRES SITIOS ARQUEOLÓGICOS ANTERIORMENTE SEÑALADOS.

HACIA 1549 CONIL REGISTRA UNA BAJA CONSIDERABLE EN SU POBLACIÓN AL CONTAR CON SÓLO 30 TRIBUTARIOS, APROXIMADAMEN TE 360 HABITANTES, <sup>45</sup> CIFRA QUE MUESTRA LAS CONSECUENCIAS ACA RREADAS POR EL PROCESO DE COLONIZACIÓN AL TRASLADAR A LOS PO- BLADORES A OTROS SITIOS, MUDANZA QUE PROPICIÓ, EN GRAN PARTE, LA MUERTE DE MUCHOS INDÍGENAS AL NO ADAPTARSE A LAS NUEVAS CONDICIONES DE VIDA.

EN VISTA DE QUE EN 1565 CONIL TUVO COMO GOBERNADOR A JUAN POLA, ES DE SUPONERSE QUE EL LINAJE POLA HAYA SIDO DE LOS DE MAYOR PRESTIGIO EN ÉPOCA PREHISPÁNICA, YA QUE DURANTE LA COLONIA SE DABA PREFERENCIA, PARA OCUPAR PUESTOS GUBERNATI- VOS, A LOS MIEMBROS DE AQUELLAS FAMILIAS QUE HABÍAN GOZADO DE PRESTIGIO EN ÉPOCA PRECOLOMBINA.

AÑOS MÁS TARDE, EL SITIO AL PARECER, PIERDE IMPORTAN  
CIA YA QUE EN EL CATÁLOGO DE IGLESIAS DE 1582, CONIL APARECE  
 COMO UNA VISITA DEL PUEBLO TAZE DE CHANCENOTE; SITIOS QUE DE  
 ACUERDO CON LAS RELACIONES DE YUCATÁN DE 1579, ESTUVIERON COMU  
NICADOS A TRAVÉS DE UN CAMINO REAL. SU DECADENCIA SE VUELVE  
 TOTAL A PARTIR DE 1656, AÑO EN QUE CONIL YA NO ES MENCIONADO  
 EN LA LISTA DE IGLESIAS ELABORADA POR LÓPEZ DE COGOLLUDO; NI  
 APARECE TAMPOCO EN LOS MAPAS DE GONZÁLEZ Y DE TOMÁS LÓPEZ.

AL PARECER HUBO UN INTENTO POR VOLVER A POBLAR  
 CONIL PUES ÉSTE ES REGISTRADO AÑOS MÁS TARDE EN UN MAPA DE  
 1774, CORRESPONDIENTE A LA INTENDENCIA DE YUCATÁN. <sup>46</sup> COMO NO  
 EXISTEN REFERENCIAS POSTERIORES A ESTA FECHA, SUPONEMOS QUE  
 EL SITIO QUEDÓ DESHABITADO TOTALMENTE, RAZÓN POR LA CUAL NO  
 SE VOLVIÓ A REGISTRAR EN LOS DOCUMENTOS COLONIALES.

III.g.- ECAB. <sup>47</sup>

EL NOMBRE DE ECAB (EKAB) SIGNIFICA "TIERRA NEGRA",  
 PORQUE "ESTÁ EL ASIENTO DEL DICHO PUEBLO EN UN LUGAR ALTO DE  
 LA MAR EN TIERRA RASA QUE SE DEvisa EL DICHO PUEBLO QUATRO  
 LEGUAS DE LA MAR EN LA TIERRA NEGRA DONDE ESTAN POBLADOS AUN-  
 QUE EN ALGUNAS PARTES ARENYSKA, Y ES TIERRA ENFERMA", SIN EM-  
 BARGO ROYS CONSIDERA QUE ECAB SIGNIFICÓ "PUNTA DE TIERRA" YA  
 QUE ASÍ APARECE REGISTRADO EN TODOS LOS TEXTOS COLONIALES CON  
 EXCEPCIÓN DE LANDA. <sup>48</sup>

EL SITIO DE ECAB, SITUADO EN LA ESQUINA NORESTE DE  
 YUCATÁN, HA SIDO CONSIDERADO LA CAPITAL DE LA PROVINCIA DEL  
 MISMO NOMBRE. EN LA RELACIÓN DE LOS PUEBLOS DE TECON Y ECABO  
 HECHA POR EL HIJO DE JUAN DE CÁRDENAS, SE MENCIONA QUE EL PO-  
 BLADO SE ENCONTRABA A CUARENTA LEGUAS DE LA VILLA DE VALLADO-  
 LID, APROXIMADAMENTE 168 KM, Y A OCHO LEGUAS DE CONIL, ES  
 DECIR, UNOS 34 KM.

ECAB TUVO VARIOS NOMBRES, QUIZÁS POR SER DE LOS PRIMEROS EN DESCUBRIRSE; UNO DE ELLOS FUE EL DE GRAN CAIRO, QUE POR OTRA DENOMINACIÓN FUE CONOCIDO TAMBIÉN COMO CABO CATOCHE, POR ESO NUMEROSOS CRONISTAS COMO HERRERA, GÓMARA, BERNAL DÍAZ ETC., AL REFERIRSE A LA EXPEDICIÓN DE FRANCISCO HERNÁNDEZ DE CÓRDOBA EN 1517, MENCIONAN QUE LOS ESPAÑOLES DESDE SUS NAVIOS VIERON A UNAS DOS LEGUAS, 8 KM, DE LA COSTA, UN GRAN PUEBLO AL QUE LE PUSIERON GRAN CAIRO EN RECUERDO DE LA CAPITAL EGIPCIA. AL PERCATARSE LOS INDÍGENAS DE LOS NAVIOS EXTRANJEROS, ENVIARON A UN PRINCIPAL PARA INVITAR A LOS ESPAÑOLES A ENTRAR AL PUEBLO "Y UNA MAÑANA QUE FUERON CUATRO DE MARZO, VIMOS VENIR DIEZ CANOAS MUY GRANDES, QUE DICEN PIRAGUAS, LLENAS DE INDIOS NATURALES DE AQUELLA POBLAZON, Y VENÍAN A REMO Y VELA".<sup>49</sup>

AL SIGUIENTE DÍA, REGRESÓ EL CACIQUE Y LES DIJO A LOS ESPAÑOLES, POR SEÑAS, QUE FUERAN A SU PUEBLO DONDE LES DARÍAN COMIDA, AL TIEMPO QUE EN SU LENGUA DECÍA CONEX COTOCH, CONEX COTOCH, QUE QUIERE DECIR "ANDA ACÁ, A MIS CASAS" O "VENID A NUESTRAS CASAS". LOS ESPAÑOLES CREYERON QUE ASÍ SE LLAMABA AQUEL LUGAR Y CORROMPIENDO LA PALABRA, LLAMARON A AQUELLA TIERRA "PUNTA O CABO CATOCHE".

EL ÚNICO CRONISTA QUE DIFIERE EN CUANTO AL ORIGEN DEL NOMBRE ES LÓPEZ DE GÓMARA, QUIEN DICE QUE AL LLEGAR LOS HOMBRES DE FRANCISCO HERNÁNDEZ DE CÓRDOBA A ESTA PUNTA, ENCONTRARON A UNOS PESCADORES QUE AL VERLOS, ASUSTADOS SE RETIRARON, AL TIEMPO QUE DECÍAN CATOCHE, CATOCHE, PENSANDO QUE LES PREGUNTABAN POR EL LUGAR DE DONDE ELLOS VENÍAN.<sup>50</sup>

OTRA DE LAS DENOMINACIONES QUE TUVO EL SITIO DE ECAB FUE EL DE BOXCHEN, NOMBRE CON EL CUAL APARECE REGISTRADO COMO ENCOMIENDA DE JUAN DE TRIANA EN LA LISTA DE TRIBUTOS DE 1549, ASIGNACIÓN QUE QUEDA CONFIRMADA EN UN DOCUMENTO DE 1565.<sup>51</sup>

POR SU PARTE LÓPEZ DE COOOLLUDO REGISTRA A ESTE PUEBLO COMO PACHIHOMON, CUYO SIGNIFICADO PODRÍA SER "TRAS LA MAREA" O TAL VEZ "TRAS LA ISLA HOMHOM".<sup>52</sup>

AUNQUE PARA SCHOLES, ECAB Y HOM HOM, SON DOS ASENTAMIENTOS DISTINTOS, MORLEY Y GANN ENCONTRARON, REFERENTE A ESTE ÚLTIMO PUEBLO DURANTE UNA VISITA A LA IGLESIA DE ECAB EN 1918, QUE LOS NATURALES LLAMABAN AL SITIO "XON HOM", NOMBRE QUE APARECE EN MAPAS DEL SIGLO XIX COMO "JAN JON".

ESTA DIVERSIDAD DE NOMBRES, TAN AMPLIA, HA SIDO CONSIDERADA POR BENAVIDES COMO TOPONÍMICOS SINÓNIMOS, NOMBRES ALTERNOS O POSTERIORES PARA ECAB.<sup>53</sup> NOSOTROS CREEMOS QUE MÁŠ BIEN CORRESPONDERÍA A NOMBRES POSTHISPÁNICOS POR LAS FECHAS CON QUE APARECEN REGISTRADOS, MISMAS QUE SON MUY POSTERIORES A LA CONQUISTA, QUEDANDO COMO ÚNICO TÉRMINO APLICABLE AL POST CLÁSICO TARDÍO EL DE ECAB.

LA AGRICULTURA, PESCA, APICULTURA, CAZA Y RECOLECCIÓN FUERON ACTIVIDADES REALIZADAS POR LOS HABITANTES DE ECAB. CARDÓS SEÑALA QUE EL COPAL FUE UNO DE LOS PRINCIPALES PRODUCTOS QUE EXPORTARON, DE AHÍ LA NECESIDAD DE PARTICIPAR ACTIVAMENTE EN EL COMERCIO COSTERO, ACTIVIDAD QUE INCLUSO PUEDE CONSIDERARSE LA MÁŠ IMPORTANTE DE ESTA POBLACIÓN.

A PESAR DE QUE BERNAL DÍAZ Y MÁRTIR DE ANGLERÍA DESCRIBEN A ECAB COMO UNA GRAN METRÓPOLI Y CENTRO COMERCIAL, EN DONDE HABÍA CALLES PAVIMENTADAS, PLAZAS Y CASAS DE PIEDRA Y CAL PERTENECIENTES AL GRUPO RECTOR PUES "LOS MAGNATES PAVIMENTAN CON PIEDRAS LOS CAMINOS QUE DESDE SUS CASAS CONDUJEN HASTA ELLOS, TAMBIÉN DAN CULTO A LOS ÍDOLOS...".<sup>54</sup>

LA DESCRIPCIÓN QUE DAN ESTOS CRONISTAS BIEN PUDO SER EXAGERADA YA QUE LOS ESTUDIOS DE CARACTER ARQUEOLÓGICO INDICAN QUE ECAB NO REBASABA LOS 3 KM<sup>2</sup>; EL HECHO DE QUE NO HAYA SIDO UN ASENTAMIENTO GRANDE NO IMPIDE CONSIDERARLO COMO UN SITIO ECONÓ

MICAMENTE IMPORTANTE. LA CAUSA DE ESTA EXAGERACIÓN PUDO DEBERSE AL HECHO DE SER EL PRIMER ASENTAMIENTO VISTO POR LOS ESPAÑOLES, POR UNA PARTE, Y POR OTRA, EL DE QUE MÁRTIR DE ANGLERÍA JAMÁS CONOCIÓ EL TERRITORIO AMERICANO, LO CUAL PROPICIÓ SEGURAMENTE UNA TERGIVERSACIÓN EN LA INFORMACIÓN. <sup>55</sup>

DE LO QUE NO DUDAMOS ES DEL INTENSO COMERCIO QUE HUBO EN ECAB. ACTIVIDAD QUE SE VIÓ FAVORECIDA; EN PRIMER LUGAR, AL HECHO DE QUE EL SITIO SE ENCONTRABA EN EL EXTREMO SUR DE UN CANAL DE AGUAS BAJAS Y TRANQUILAS, CONDICIONES QUE FUERON APROVECHADAS POR LOS NAVEGANTES PARA UTILIZARLO COMO EMBARCADERO; Y EN SEGUNDO LUGAR, LA SITUACIÓN COSTERA CONTRIBUYÓ ENORMEMENTE A INSERTAR A LA POBLACIÓN EN EL INTERCAMBIO DE PRODUCTOS QUE SE LLEVABA A CABO A LO LARGO DE LA COSTA ORIENTAL, ESPECIALMENTE POR ESTAR UBICADO EN LA ESQUINA NORESTE DE YUCATÁN, LUGAR DONDE SE REALIZABA UN INTENSO TRÁFICO DE MERCANCÍAS YA QUE EN ESTE PUNTO SE CONECTABAN TANTO LA ZONA NORTE COMO LA SUR DEL ÁREA MAYA.

CUANDO LOS HOMBRES DE LA EXPEDICIÓN DE HERNÁNDEZ DE CÓRDOBA FUERON INVITADOS POR EL CACIQUE DE ECAB A VISITAR SU PUEBLO, SE MENCIONA QUE LOS NATIVOS LLEGARON EN UNAS CANOAS MUY GRANDES:

"QUE DICEN PIRAGUAS, LLENAS DE INDIOS NATURALES DE AQUELLA POBLAZÓN, Y VENÍAN A REMO Y VELA. SON CANOAS HECHAS A MANERA DE ARTESAS, Y SON GRANDES Y DE MADEROS GRUESOS Y CAVADOS DE ARTE QUE ESTAN HUECOS, Y TODOS SON DE UN MADERO, Y HAY MUCHAS DE ELLAS EN QUE CABEN CUARENTA INDIOS" <sup>56</sup>

EMBARCACIONES QUE ADEMÁS DE HABER FACILITADO LA ACTIVIDAD COMERCIAL, DEBIERON HABERSE UTILIZADO TAMBIÉN PARA LA EXPLOTACIÓN DE LOS RECURSOS MARINOS.

EN CUANTO AL COMERCIO DE LARGA DISTANCIA, SABEMOS QUE SE EFECTUABA CON GRANDES EMBARCACIONES CUYA FORMA ES MUY SIMILAR A LA QUE HEMOS CITADO ANTERIORMENTE, DE AHÍ QUE LOS HABITANTES DE ECAB HAYAN DEDICADO GRAN PARTE DE SU TIEMPO A LA ACTIVIDAD COMERCIAL Y PEQUERA, POR LO CUAL, EL ESTRATO SOCIAL MÁS IMPORTANTE DEBÍO SER EL DE LOS COMERCIANTES.

DURANTE LA ÉPOCA COLONIAL, ECAB FUE REGISTRADA EN LA LISTA DE TRIBUTOS DE 1549 CON 210 TRIBUTARIOS, APROXIMADAMENTE 945 HABITANTES. HACIA 1565 EL ENCOMENDERO FUE JUAN DE CÁRDENAS; GERHARD MENCIONA QUE ECAB JUNTO CON YALCICHÓN FUERON ENCOMIENDAS DE JUAN (CÁRDENAS) DE TRIANA SEGUIDO POSTERIORMENTE POR SU HIJO JUAN DE CÁRDENAS, <sup>57</sup> QUIEN POR CIERTO, FUE EL AUTOR DE LA MEJOR FUENTE COLONIAL DEL PUEBLO DE ECAB. <sup>58</sup> EL ÚLTIMO ENCOMENDERO FUE FRANCISCO MALLÉN EN 1606.

AL PARECER, HACIA 1548, DECAE LA IMPORTANCIA DE ESTE PUEBLO YA QUE EN LA LISTA DE IGLESIAS APARECE COMO UNA VISITA DE CHANCENOTE, Y A PARTIR DE 1766, SEGÚN SE INFIERE DEL MAPA DE GONZÁLEZ AL PONERLO ÉSTE COMO UNA IGLESIA EN RUINAS, EL PUEBLO VA A QUEDAR TOTALMENTE DESPOBLADO, Y AUNQUE EN LOS MAPAS ACTUALES, ECAB APARECE CON EL NOMBRE DE BOCA DE LA IGLESIA, <sup>59</sup> ESTO NO IMPLICA QUE SE HAYA VUELTO A POBLAR, PUES TAL PARECE QUE DESDE 1766 HASTA LA FECHA, ECAB NO PUDO RECUPERAR EL PRESTIGIO QUE LO HABÍA HECHO TAN FAMOSO DURANTE LA ÉPOCA PREHISPÁNICA.

### III.H.- ISLA DE MUJERES.

COMO EL NOMBRE PREHISPÁNICO DE LA ISLA SE DESCONOCE, SE HA PREFERIDO CONSERVAR EL QUE ADQUIRIÓ DURANTE LA CONQUISTA. EN UN PRINCIPIO SE LLELLAMÓ PUNTA Y MÁS TARDE SE LE CONOCIÓ COMO ISLA DE MUJERES DEBIDO A QUE EN ESTE LUGAR LOS ESPAÑOLES ENCONTRARON UNA GRAN CANTIDAD DE FLOURILLAS FEMENINAS.

LA ISLA SE ENCONTRABA, SEGÚN LANDA, A "TRECE LEGUAS (UNOS 54 KM) ABAJO DE LA PUNTA DE COTOCH Y A DOS LEGUAS (8 KM APROXIMADAMENTE) DE TIERRA FIRME ENFRENTA DE EKAB"; <sup>60</sup> AUNQUE PARA JUAN DE CÁRDENAS, ENCOMENDERO DE LOS PUEBLOS DE TECON Y ECAB, LA ISLA SE ENCONTRABA A UNAS OCHO LEGUAS HACIA EL SURESTE DEL PUEBLO DE ECAB, ES DECIR, 33 KM. <sup>61</sup>

CON RESPECTO AL AÑO EN QUE FUE DESCUBIERTA POR LOS ESPAÑOLES LA ISLA DE MUJERES, ALGUNOS CRONISTAS COMO LÓPEZ DE COGOLLUDO, SEÑALAN QUE ESTA FUE VISITADA EN 1517 POR LA EXPEDICIÓN DE FRANCISCO HERNÁNDEZ DE CÓRDOBA, SIN EMBARGO, INVESTIGADORES COMO LOTHROP Y RUBIO MAÑÉ, APOYADOS EN BERNAL DÍAZ, CONSIDERAN QUE LA ISLA FUE VISITADA HASTA EL AÑO DE 1519 POR LOS HOMBRES DE LA EXPEDICIÓN DE HERNÁN CORTÉS.

ESTA ISLA, CON NO MÁS DE 13 KM DE CONTORNO, PARA 1579 SE ENCONTRABA TOTALMENTE DESHABITADA, PERO SABEMOS QUE DURANTE EL POSTCLÁSICO TARDÍO SE HALLABA POBLADA; BERNAL DÍAZ AL RESPECTO MENCIONA QUE:

"Y ESTUVIMOS ALLÍ UN DÍA, Y ECHAMOS DOS BATELES EN EL AGUA, Y SALIÓ EN TIERRA EL PILOTO Y UN CAPITÁN QUE SE DECÍA FRANCISCO DE LUGO, Y HABÍA POR ALLÍ UNAS ESTANCIAS DONDE HABÍA MAIZALES Y HACÍAN SAL, Y TENÍAN CUATRO CUES, QUE CON CASAS DE ÍDOLOS, Y EN ELLOS MUCHAS FIGURAS Y TODAS LAS MAS DE MUJERES..."<sup>62</sup>

SUS HABITANTES SE DEDICARON A LA AGRICULTURA, PESCA, COMERCIO Y ESPECIALMENTE A LA EXTRACCIÓN DE SAL:

"LA YSLA DE MUJERES EN DESPOBLADA TIENE GRANDES SALINAS, PESQUERIAS DE MUCHOS Y MAS PESCADOS..."<sup>63</sup>

LA EXPLOTACIÓN DE SAL FUE UNA ACTIVIDAD QUE NO SE DIÓ EN TODA LA COSTA ORIENTAL, YA QUE ÉSTA SE CIRCUNSCRIBIÓ



AL ÁREA SEPTENTRIONAL DE LA PENÍNSULA DE YUCATÁN ABARCANDO DESDE CAMPECHE HASTA UNAS CUANTAS REGIONES DE LA PROVINCIA DE ECAB INCLUYENDO ISLA DE MUJERES QUE CONTABA CON DOS ZONAS SALINERAS.

LA SAL FUE UNO DE LOS PRODUCTOS CON MAYOR FUERZA COMERCIAL SOBRE TODO POR LAS DIVERSAS APLICACIONES QUE TENÍA, ENTRE LAS CUALES CABE DESTACAR SU UTILIZACIÓN EN LA PREPARACIÓN DE ALIMENTOS; RITUALMENTE SERVÍA PARA ELABORAR FIGURILLAS Y EN EL PLANO CURATIVO TENÍA UNA IMPORTANTE FUNCIÓN EN LAS PRÁCTICAS MÉDICAS. <sup>64</sup>

SU IMPORTANCIA NO SÓLO SE RESTRINGIÓ AL PERÍODO POST CLÁSICO TARDÍO, SINO QUE TUVO TAMBIÉN BASTANTE RELEVANCIA DURANTE LA COLONIA, PUES EN EL S.XVI ESTE PRODUCTO LLEGABA HASTA TAMAUlipas Y HONDURAS, ALCANCE QUE SE MANTUVO HASTA EL S.XVIII. EN UN DOCUMENTO, POR EJEMPLO, CORRESPONDIENTE A 1798 SE MENCIONA Y REGISTRA UNA ALTA EXTRACCIÓN DE SAL EN YUCATÁN PARA SER ENVIADA A VERACRUZ Y ASÍ PODER DISTRIBUIRLA A LUGARES LEJANOS. <sup>65</sup>

EL PROCESO DE TRABAJO NECESARIO PARA LA OBTENCIÓN DE SAL EFECTUADO DURANTE LA COLONIA, QUE DEBIÓ SER MUY SEMEJANTE AL REALIZADO EN ÉPOCA PREHISPÁNICA, Y QUE POR CIERTO, ES DE LOS POCOS QUE CONOCEMOS CON DETALLE, CONSISTÍA EN QUE LOS HABITANTES TENÍAN QUE TRASLADARSE A LAS ÁREAS SALINERAS DESPUÉS DE QUE HUBIESE LLOVIDO PORQUE SÓLO ASÍ:

"SE CUAJA EN ELLAS LA SAL; ACUDEN A SU TIEMPO ESPAÑOLES E INDIOS, Y METIDOS EN EL AGUA AMONTONAN TODA LA SAL QUE PUEDEN, DESPUÉS LA SACAN DE ALLÍ Y HACEN DE ELLA GRANDES MONTONES, A LOS CUALES PEGAN FUEGO POR ENCIMA, CON QUE SE HACE UNA COSTRA GRUESA Y RECIA, QUE NO SE DESHACE LLEVA SOBRE ELLAS DÍAS Y NOCHES Y SI ESTA DILIGENCIA NO SE HICIESE, LUEGO EN LLOVIENDO SE DESHARÍA Y SE CONVERTIRÍA EN AGUA..." <sup>66</sup>

LA EXTRACCIÓN DE SAL EFECTUADA EN ISLA DE MUJERES TUVO QUE SER LA PRINCIPAL ACTIVIDAD ECONÓMICA DE SUS HABITANTES Y POR ELLO, EL DE QUE LA PRESENCIA DE SALINAS HAYA SIDO UN FACTOR CONDICIONANTE EN EL ESTABLECIMIENTO DE ÁREAS HABITACIONALES PARA FACILITAR, POR SU CERCANÍA, LA EXPLOTACIÓN DE ESTE PRODUCTO. DE AHÍ QUE NO ESTEMOS DE ACUERDO CON ROYS, AL SUGERIR ÉSTE, QUE EL PUEBLO DE ISLA DE MUJERES, LOCALIZADO EN LA PARTE SUR DE LA ISLA,<sup>67</sup> HAYA SIDO UN SIMPLE CAMPAMENTO ESTACIONAL DE CAMPESINOS Y RECOLECTORES DE SAL.<sup>68</sup>

EN ALGUNAS FUENTES SE SEÑALA QUE EN LA ISLA SE RINDIÓ CULTO A LAS DIOSAS IXCHEL, IXCHEBELIAX, IXBUNIC, ETC., ASÍ COMO A LOS DIOSES TUTELARES DEL COMERCIO. LANDA, POR EJEMPLO, AL REFERIRSE A LA EXPEDICIÓN DE FRANCISCO HERNÁNDEZ DE CÓRDOBA MENCIONA QUE:

"LLEVÓ POR PILOTO A ALAMINOS Y QUE LLEGÓ A LA ISLA DE MIJERES, (A LA) QUE ÉL PUSO ESTE NOMBRE POR LOS IDOLOS QUE ALLÍ HALLÓ DE LAS DIOSAS DE AQUELLA TIERRA COMO AIXCHEL, IXCHEBELIAX, IXBUNIC, IXBUNIETA Y QUE ESTABAN VESTIDAS DE LA CINTURA ABAJO Y CUBIERTOS LOS PECHOS COMO USAN LAS INDIAS"<sup>69</sup>

CREEMOS QUE LA VENERACIÓN, EN LA ISLA, A LAS DEIDADES VINCULADAS CON EL COMERCIO SÍ ESTARÍA MUY BIEN JUSTIFICADA EN LA MEDIDA QUE LA SAL FORMÓ PARTE IMPORTANTE DEL COMERCIO LOCAL, PERO SOBRE TODO DEL DE LARGA DISTANCIA.

### III.1.- KANTUNILKIN.

EL PUEBLO DE KANTUNILKIN, QUE SIGNIFICA "CONTEMPLAR EL SOL EN LA PIEDRA AMARILLA",<sup>70</sup> PERTENECIÓ A LA PROVINCIA DE ECAB, YA QUE EN UN REPORTE COLONIAL, REFERENTE A LAS PRIMERAS EXPEDICIONES ESPAÑOLAS, SE MENCIONA QUE LOS CONQUISTADORES FUE

RON A RESIDIR A ECAB, ESTABLECIÉNDOSE EN UNA TIERRA QUE LLAMABAN KANTANENKIN, ES DECIR, KANTUNILKIN. <sup>71</sup>

EL SITIO SE LOCALIZABA HACIA EL OESTE DE LA PROVINCIA Y QUIZÁS FUE UN PUEBLO FRONTERIZO YA QUE LAS FUENTES NO MENCIONAN NINGUNA OTRA POBLACIÓN, PERTENECIENTE A ECAB, HACIA EL PONIENTE DE ESTA POBLACIÓN. EN LA RELACIÓN HISTÓRICO-GEGRÁFICA DE ESTE ASENTAMIENTO PREHISPÁNICO, HECHA POR EL ENCOMENDERERO JUAN VELLIDO, SE MENCIONA QUE EL SITIO SE ENCONTRABA A 18 LEGUAS DEL PUERTO DE CONIL, ES DECIR, UNOS 75 KM. <sup>72</sup>

COMO LAS TIERRAS QUE CIRCUNDABAN AL PUEBLO ERAN DE SABANAS Y BOSQUES, CREEMOS QUE LAS ACTIVIDADES ECONÓMICAS MÁS IMPORTANTES FUERON LA RECOLECCIÓN, AGRICULTURA Y PROBABLEMENTE LA APICULTURA.

EN UNA LISTA DE HABITANTES CORRESPONDIENTES AL AÑO DE 1565, SE REGISTRARON LOS NOMBRES DE LOS INDÍGENAS PRINCIPALES ENTRE LOS CUALES DESTACARON LOS YE, CHAN Y CEN, <sup>73</sup> APELLIDOS QUE CREEMOS PUEDEN CORRESPONDER A LOS LINAJES DE MÁS PRESTIGIO SOCIAL Y ECONÓMICO PARA EL POSTCLÁSICO TARDÍO.

LA POBLACIÓN DE KANTUNILKIN PARA 1549 NO REBASABA LOS 120 TRIBUTARIOS, APROXIMADAMENTE 540 HABITANTES, <sup>74</sup> CANTIDAD QUE POR NO SER MUY GRANDE PUDO CONTRIBUIR A QUE SUS HABITANTES FUERAN TRASLADADOS A UN SITIO NUEVO. JUAN VELLIDO EN SU RELACIÓN MENCIONA QUE "DICHO PUEBLO FUE MUDADO POR LOS RELIGIOSOS DE LA ORDEN DEL SEÑOR SANT FRANCISCO, CERCA DE LA CAVECERA DE DOCTRINA, SACANDOLOS DE SU NATURAL Y ASIEN TO CASI OCHO LEGUAS...", <sup>75</sup> REDUCCIÓN QUE DEBIÓ HABERSE EFECTUADO ANTES DE 1579, PORQUE LA RELACIÓN DE ESTE PUEBLO CORRESPONDE A ESTE AÑO.

LOS ESTUDIOS ARQUEOLÓGICOS REALIZADOS EN ESTA ZONA HAN REGISTRADO SIETE ENORMES MONTÍCULOS, HALLÁNDOSE UNA CRIP TA EN UNO DE ELLOS; <sup>76</sup> POR SU PARTE, ROYS, ESCALONA Y SANDERS

AL EFECTUAR UN RECONOCIMIENTO EN EL ÁREA, NOTARON LA PRESENCIA DE UN CONJUNTO DE ESTRUCTURAS DISTANTES DEL SITIO ARQUEOLÓGICO DE KANTUNILKIN, UNOS 2 KM HACIA EL NORESTE, POR LO QUE BENAVIDES SUGIERE QUE ESTAS ESTRUCTURAS FORMARON PARTE DEL MISMO PUEBLO, <sup>77</sup> PROPUESTA QUE CONSIDERAMOS VÁLIDA, YA QUE LA DISTANCIA ES TAN CORTA ENTRE AMBOS SITIOS QUE NO DARÍA OPCIÓN A LA EXISTENCIA DE UN PUEBLO VECINO, SOBRE TODO PORQUE LA DISTRIBUCIÓN ESPACIAL PREHISPÁNICA TIENDE A SER DISPERSA EN ESTA REGIÓN.

A PESAR DE QUE ARQUEOLÓGICAMENTE KANTUNILKIN PUEDE CONSIDERARSE UN ASENTAMIENTO GRANDE, LOS DATOS DOCUMENTALES INDICAN MÁS BIEN LO CONTRARIO, PUES EL QUE HAYA TENIDO POCAS POBLACIÓN Y EL DE HABER SIDO TRASLADADO A OTRO SITIO, SUGERÍA QUE EL PUEBLO TUVO UNA IMPORTANCIA SECUNDARIA DURANTE LA ÉPOCA PREHISPÁNICA.

### III.J.- LABCAH.

LOCALIZADO A UNOS 50 KM AL NORTE DE KANTUNILKIN SE ENCUENTRA EL PUEBLO DE SOLFERINO, QUE DURANTE LA ÉPOCA PREHISPÁNICA, FUE CONOCIDO COMO LABCAH (LAB KAH), NOMBRE QUE SIGNIFICA "PUEBLO ANTIGUO Y RUINOSO". <sup>78</sup>

LABCAH SE ESTABLECIÓ HACIA EL NORDESTE DE LA PROVINCIA DE ECAB EN UNA REGIÓN PROPICIA PARA LA AGRICULTURA; EL TERRITORIO CUBIERTO POR SABANAS FUNCIONÓ PROBABLEMENTE COMO LÍMITE NATURAL, YA QUE HACIA EL OESTE DE ESTE ASENTAMIENTO NO HAY REGISTRO DOCUMENTAL NI ARQUEOLÓGICO DE NINGÚN OTRO SITIO PERTENECIENTE A ECAB.

POR SU RELATIVA CERCANÍA AL MAR PODEMOS PENSAR EN LA IMPORTANCIA QUE DEBIÓ TENER PARA SUS HABITANTES LA OBTENCIÓN DE PRODUCTOS MARINOS. EL COMERCIO, POR OTRA PARTE, EFECTUADO PRINCIPALMENTE EN LA COSTA FUE QUIZÁS UNA ACTIVIDAD QUE BENEFICIÓ A ESTE PUEBLO EN LA MEDIDA DE QUE FACILITABA TODOS

AQUÉLLOS PRODUCTOS QUE LOS POBLADORES DE LABCAH NO PRODUCÍAN.

EL ÁREA EN QUE SE LOCALIZABA LABCAH, DE ACUERDO CON LOS MAPAS ARQUEOLÓGICOS, ES UNA DE LAS MÁS POBLADAS; TAL PARECE QUE EL PATRÓN DE ASENTAMIENTO, QUE PUEDE CONSIDERARSE COMO UN AGRUPAMIENTO O "CLUSTER", QUE CONSISTE EN LA CONCENTRACIÓN DE VARIOS SITIOS EN UN ÁREA, SE DIÓ A PARTIR DE LOS BENEFICIOS QUE OFRECÍA LA COSTA -COMERCIO, EXPLOTACIÓN DEL MAR Y ABASTECIMIENTO DE AGUA POTABLE- LO CUAL CONFIRMARÍA LO QUE SE REGISTRÓ EN LOS PRIMEROS REPORTES RELATIVOS A LA PRIMERA EXPEDICIÓN DE MONTEJO EN 1527, DE QUE LA PARTE NORTE DE LA COSTA ESTABA DENSA MENTE POBLADA. <sup>79</sup>

### III.K.- MOCHI.

DURANTE LA CAMPAÑA DEL ADELANTADO HACIA EL NORTE DE YUCATÁN, EN 1527-28, LOS ESPAÑOLES LLEGARON A "UN PUEBLO LLAMADO MOCHÍ, DE HASTA CIEN CASAS BUENAS E MUCHOS CÚES... E ALLÍ ALLEGARON LOS CRISTIANOS. E FUERON EN PAZ RESCIBIDOS...E LES MOSTRARON E ABRIERON EL CAMINO PARA IR ADELANTE...". <sup>80</sup>

EL SIGNIFICADO DE MOCHI (MUCH'I), AL PARECER ALUDE AL EFECTO DE ENCRESPAR EL CABELLO. <sup>81</sup> ESTE SITIO COSTERO QUE FUE VISITADO POR LOS CONQUISTADORES, SE ENCONTRABA UBICADO EN LA COSTA ORIENTAL DE LA PROVINCIA DE ECAB, SITUACIÓN GEOGRÁFICA QUE PERMITIÓ A SUS HABITANTES VINCULARSE PRINCIPALMENTE CON LA ACTIVIDAD PESQUERA Y COMERCIAL.

CONOCIDO COMO MOCHI O MUCHI, EL PUEBLO DEBIÓ HABER SIDO CONOCIDO TAMBIÉN COMO MULCHI; A PESAR DE QUE ROYS EN SU MAPA LOCALIZA A MUCHI Y MULCHI COMO DOS SITIOS INDEPENDIENTES, EN UNA REFERENCIA POSTERIOR SE MENCIONA QUE "EN 1601 VARIOS INDÍGENAS PAGANOS Y FUGITIVOS DE LAS PROVINCIAS DE TASES Y CUPUL VIVÍAN CERCA DE LA COSTA ORIENTAL. ALGUNOS SE ASENTARON EN LO QUE EN OCASIONES ES LLAMADO SELVAS DE MOCHI O BIEN, SEL

VAS DE MUCHI...".<sup>82</sup> SUGIRIÉNDOSE CON ESTO QUE LA APLICACIÓN DE AMBOS NOMBRES INDICAN UN MISMO LUGAR. ESTUDIOS ARQUEOLÓGICOS HAN DEMOSTRADO QUE EFECTIVAMENTE TANTO MUCHI COMO MULCHI CONSTITUYERON EL SITIO PREHISPÁNICO DE MOCHI.

ESCALONA DURANTE EL RECORRIDO DE SUPERFICIE EFECTUADO EN EL ÁREA, REGISTRÓ DOS SITIOS, EL COCAL Y EL COXOL. EL PRIMERO DE ELLOS AL SER VISITADO POR BENAVIDES RESULTÓ SER SÓLO UN PEQUEÑO SANTUARIO ESTILO COSTA ORIENTAL; ANDREWS, INCLUSO DICE QUE LOS ADORATORIOS COSTEROS AISLADOS, COMO ESTE, ESTABAN ASOCIADOS A LOS SITIOS DEL INTERIOR, PORQUE DE ESTA MANERA MANTENÍAN EL ACCESO A LOS RECURSOS MARINOS Y AL COMERCIO COSTERO.<sup>83</sup> POR OTRA PARTE, EL COXOL COMPRENDE VARIAS ESTRUCTURAS SITUADAS TIERRA ADENTRO. A Poca DISTANCIA DE ESTOS ASENTAMIENTOS, ESCALONA REPORTA OTRAS ESTRUCTURAS CONOCIDAS COMO LA GALETA.

REVISANDO LOS MAPAS ARQUEOLÓGICOS Y TOMANDO EN CONSIDERACIÓN LA PROPUESTA DE QUE TODOS LOS SITIOS ANTERIORMENTE MENCIONADOS FUERON PARTE DE UN MISMO LUGAR, NOSOTROS CONSIDERAMOS QUE MOCHI DEBIÓ HABER SIDO UN PUEBLO BASTANTE GRANDE, A PESAR DE QUE FERNÁNDEZ DE OVIEDO DA A ENTENDER QUE ESTE TUVO Poca POBLACIÓN, DE AHÍ QUE SU IMPORTANCIA FUESE TAMBIÉN RELEVANTE CON RESPECTO A LOS DEMÁS SITIOS, ESTO JUSTIFICARÍA Y EXPLICARÍA LA ACTITUD DEL CACIQUE DE COZUMEL CUANDO LE DIJO AL ADELANTADO, EN 1528, "QUE LA ESPERASEN ALLÍ ÉL E LOS CRISTIANOS: QUE ÉL IRÍA A HACER DE PAZ LOS INDIOS EN ADELANTE DONDE LOS ESPERARÍAN. E ASÍ LO CUMPLIÓ, E HIZO DE PAZ UN PUEBLO LLAMADO MOCHI...".<sup>84</sup>

EL NOMBRE DE MOCHI, AL IGUAL QUE SU POBLACIÓN, SE CONSERVÓ POR LO MENOS HASTA EL AÑO DE 1550, SEGÚN SE DEDUCE DE UNA CARTA DE FRAY LUIS DE VILLALPANDO, ADEMÁS, POR LOS TIESTOS COLONIALES AHÍ ENCONTRADOS, ES DE SUPONERSE QUE FUE OCUPADO DURANTE LA ÉPOCA COLONIAL. ACTUALMENTE EN EL ÁREA QUE

FUE OCUPADA POR MOCHI DURANTE EL POSTCLÁSICO TARDÍO, SE ENCUENTRA EL POBLADO CONOCIDO COMO PUERTO MORELOS.

### III.L.- POLE.

CON EL NOMBRE DE POLE (P'OLE') FUE CONOCIDO ESTE ASENTAMIENTO PREHISPÁNICO, DENOMINACIÓN QUE PUEDE CONFIRMARSE EN UN TEXTO REFERENTE A LA LEYENDA DE MIGRACIÓN DEL CHILAM BALAM DE CHUMAYEL QUE DICE:

"UNA VEZ QUE HUBIERON PARTIDO POSIBLE-  
MENTE DE COZUMEL Y LLEGANDO A POLE,  
DONDE LOS DEMÁS ITZÁES AUMENTARON EN  
NÚMERO; TOMANDO A LAS MUJERES DE POLE  
COMO SUS MADRES" <sup>85</sup>

EL SIGNIFICADO DE POLE, AL PARECER, SE DERIVA DE P'OL, TÉRMINO QUE ALUDE A LA ACTIVIDAD COMERCIAL. <sup>86</sup>

ROYS BASADO EN LOS MAPAS DE GONZÁLEZ, TOMÁS LÓPEZ E INCLUSO EL PUBLICADO POR TULANE-CARNEGIE, SEÑALA QUE LA LOCALIZACIÓN QUE DAN PARA ESTE SITIO ES DUDOSA PORQUE IDENTIFICAN A POLE Y XCARET COMO DOS SITIOS INDEPENDIENTES, <sup>87</sup> SIN EMBARGO, HEWEN SUGIERE QUE POLE CORRESPONDE AL ACTUAL XCARET YA QUE ÉSTE ES EL ÚNICO PUNTO EN TIERRA FIRME DESDE EL CUAL SE VE LA ISLA DE COZUMEL, ADEMÁS, LA PRESENCIA DE SACBEOOB QUE PARTEN HACIA EL INTERIOR Y EL TENER UN BUEN EMBARCADERO, INDICARÍAN SU FUNCIÓN COMO PUERTO DE EMBARQUE, CARACTERÍSTICA PRINCIPAL QUE DISTINGUIÓ A POLE. <sup>88</sup>

CON EL NOMBRE DE POLE, EL SITIO FUE CONOCIDO DESDE ÉPOCA PREHISPÁNICA HASTA 1884, SEGÚN LO MUESTRAN VARIOS MAPAS, Y DESPUÉS DE ESTA FECHA SE LE LLAMÓ XCARET.

LAS INVESTIGACIONES ARQUEOLÓGICAS REALIZADAS EN XCARET, INDICAN QUE EL SITIO "CUBRE UN ÁREA DE 10 KM<sup>2</sup> ENTRE PUNTA PIEDRA Y LA BAHÍA DE LA INA". <sup>89</sup> EN DICHA ZONA SE HAN REGIS

TRADO NUMEROSAS ESTRUCTURAS CONSISTENTES, LA MAYORÍA, EN PEQUEÑOS TEMPLOS DE UN SÓLO RECINTO CON CARACTERÍSTICAS ARQUITECTÓNICAS Y ORNAMENTALES TÍPICAS DEL ESTILO COSTA ORIENTAL, ASPECTO QUE CREEMOS FORMÓ PARTE DE LA TRADICIÓN Y HOMOGENEIDAD DE LOS PUEBLOS COSTEROS.

EL PUEBLO DE POLE CONTÓ CON UN EMBARCADERO, MISMO QUE UTILIZÓ EL PADRE CRISTÓBAL ASENCIO AL TRASLADARSE A LA ISLA DE COZUMEL:

"Y DE AY ME LLEVARON POR LA COSTA QUINZE LEGUAS, HASTA EL PUEBLO DE POLE PUERTO DE LA YSLA DONDE HIZE LO MISMO Y DE AY SE HIZO FUEGO POR SEÑAS PARA QUE LOS YNDIOS DE LA YSLA DE COZUMEL VINIESEN EN SUS CANOAS POR MI..." 90

EL COMUNICARSE A TRAVÉS DE SEÑALES DE FUEGO PUDO HABER SIDO UNA COSTUMBRE PREHISPÁNICA COMÚN ENTRE LOS HABITANTES DE LA COSTA.

LA UBICACIÓN DEL PUERTO DEBÍO CORRESPONDER SEGURAMENTE A LO QUE ACTUALMENTE SE HA DENOMINADO PARTE CENTRAL DEL SITIO Y QUE SE ENCUENTRA ALREDEDOR DE LA CALETA DE XCARET, SIETE KILÓMETROS AL SUR DE PLAYA DEL CARMEN.

LA RELATIVA CERCANÍA CON LA ISLA DE COZUMEL, Y EL HABER CONTADO CON UN EMBARCADERO, PERMITIERON QUE POLE ADQUIRIERA GRAN IMPORTANCIA, SOBRE TODO PORQUE ALGUNOS DE LOS PEREGRINOS QUE IBAN AL SANTUARIO DE IXCHEL OPTABAN POR EMBARCARSE EN ESTE LUGAR, FOMENTANDO POR ESTA CAUSA, EL COMERCIO, ACTIVIDAD QUE SE VIÓ FORTALECIDA POR LAS VÍAS TERRESTRES, SACBEOOB, Y VÍAS MARÍTIMAS QUE SALÍAN DEL PUEBLO.

SUS HABITANTES DEDICABAN LA MAYOR PARTE DEL TIEMPO A LA PESCA, AUNQUE ES DE ESPERARSE QUE TUVIESEN PEQUEÑAS



ÁREAS DE CULTIVO, YA QUE LOS POBLADORES ABASTECÍAN SUS NECESIDADES DE AGUA POTABLE EN VARIAS DE LAS CUEVAS CON MANANTIALES DE AGUA DULCE, LOCALIZADAS TIERRA ADENTRO. MISMAS QUE PUOIERON SER APROVECHADAS PARA EL RIEGO.<sup>91</sup>

LA RECOLECCIÓN Y LA CAZA DEBIERON SER TAMBIÉN PARTE DE SUS ACTIVIDADES ECONÓMICAS ORDINARIAS.

DURANTE LAS ÉPOCAS DE PEREGRINAJE SUS HABITANTES, EN ESPECIAL LOS DE SEXO MASCULINO, DEDICABAN GRAN PARTE DE SU TIEMPO A PROPORCIONAR SERVICIOS DE EMBARQUE CON EL FIN DE TRASLADAR A LOS PEREGRINOS A COZUMEL. POR OTRA PARTE, TANTO HOMBRES COMO MUJERES, APROVECHARON LA LLEGADA DE EXTRANJEROS PARA INTERCAMBIAR PRODUCTOS.

AUNQUE EL SITIO DE POLE FUE VISITADO POR LOS HOMBRES DEL ADELANTADO EN 1527, EN DONDE INCLUSO DEJARON A ALGUNOS HOMBRES ENFERMOS, Y TIEMPO DESPUÉS MONTEJO EL SOBRINO, EN 1542, LLEGÓ A ESTE POBLADO,<sup>92</sup> NO ES HASTA 1548 CUANDO EL PUEBLO ES DADO EN ENCOMIENDA A JUAN NUÑEZ, LO CUAL VENDRÍA A INDICAR QUE A PESAR DE HABER SIDO UN IMPORTANTE CENTRO COSTERO DURANTE EL POSTCLÁSICO TARDÍO, ESTO NO IMPORTÓ A LOS CONQUISTADORES, YA QUE LO QUE MÁS LES INTERESABA ERA LA EXPLOTACIÓN DE LOS RECURSOS NATURALES ASÍ COMO EL DE CONTAR CON UNA BUENA CANTIDAD DE FUERZA DE TRABAJO, MISMA QUE COMO HEMOS PODIDO CONSTATAR EN LOS DOCUMENTOS, NO FUE MUY GRANDE YA QUE EN LA LISTA DE TRIBUTOS DE 1549 SE REGISTRAN ÚNICAMENTE 17 TRIBUTARIOS, ES DECIR, UNOS 76 HABITANTES.

AL PARECER LOS MALAH, PUC Y YE, FUERON DE LAS FAMILIAS MÁS IMPORTANTES DE POLE YA QUE PARA 1590 Y 1601, ALGUNOS DE SUS DESCENDIENTES OCUPARON ALTOS CARGOS,<sup>93</sup> PUESTOS QUE SE OBTENÍAN A PARTIR DEL PRESTIGIO SOCIAL Y ECONÓMICO DEL QUE HABÍAN DISFRUTADO DURANTE LA ÉPOCA PREHISPÁNICA ESTOS LINAJES.

LA PRESENCIA DE UNA CAPILLA ABIERTA EN EL SITIO, INDICA SU OCUPACIÓN HABITACIONAL DURANTE LA ETAPA COLONIAL, POR LO MENOS HASTA 1688, AÑO EN QUE POLE FUE ABANDONADA PORQUE SUS HABITANTES FUERON REINSTALADOS EN BOLONÁ (XCAN) Y EN CHEMAX. <sup>94</sup>

### III.M.- SOLIMAN.

AUNQUE EL ENCOMENDERO BLAS GONZÁLEZ DICE QUE SOLIMAN ES UN NOMBRE ANTIGUO, LOTHROP CREE QUE PUEDE TRATARSE DE UNA CORRUPCIÓN DE LA PALABRA SALAMANCA, LO CUAL PODRÍA SER UNA POSIBLE EXPLICACIÓN AL ORIGEN DEL NOMBRE. SIN EMBARGO, NOSOTROS CONSIDERAMOS DIFÍCIL DE ACEPTAR TAL PROPUESTA DEBIDO A QUE TODOS LOS CRONISTAS COLONIALES UTILIZAN EL TÉRMINO SOLIMAN. BLAS GONZÁLEZ, POR EJEMPLO, ANOTA QUE EL LUGAR FUE CONOCIDO POR LOS NATURALES COMO SOLIMAN; ESTO MISMO OCURRE EN TODAS LAS FUENTES, CUANDO AL REFERIRSE A LOS PUEBLOS POR LOS QUE PASAN LOS HOMBRES DE MONTEJO, QUIEN FUERA, POR CIERTO, EL ENCOMENDERO DE ESTE PUEBLO, MENCIONAN QUE ÉSTOS ESTUVIERON EN UN LUGAR LLAMADO SOLIMAN.

EN LA RELACIÓN DE LOS PUEBLOS DE ICHMUL Y TIKUCH HECHA POR EL ENCOMENDERO BLAS GONZÁLEZ, SE DICE CON RESPECTO A LA UBICACIÓN DEL SITIO QUE "AVIA DESTE PUERTO (SOLIMAN) A UN PUEBLOS DE YNDIOS QUE SE DEZIA XALA HASTA MEDIA LEGUA Y OTRO PUEBLO LLAMADO ZAMA UNA LEGUA...". <sup>95</sup>

LA DISTANCIA ENTRE XELHA Y SOLIMAN ES BASTANTE ACERTADA, YA QUE LOTHROP Y ANDREWS REGISTRARON UN SITIO ARQUEOLÓGICO AL SUR DE XELHA QUE UBICARON ENTRE ÉSTE SITIO Y PUNTA DE SOLIMAN. EN CUANTO A LA DISTANCIA EXISTENTE ENTRE SOLIMAN Y TULUM (ZAMA), QUE SEGÚN GONZÁLEZ ERA DE UNA LEGUA, 4 KM APROXIMADAMENTE, DUDAMOS QUE ESTA SEA CORRECTA, YA QUE LOS MAPAS ARQUEOLÓGICOS INDICAN UNA DISTANCIA MAYOR A ESTA.

COMO LOS HABITANTES DE SOLIMAN TENÍAN "MAIZ Y GALLINAS DE ESTA TIERRA Y CAZA Y PESCADO...",<sup>96</sup> LAS ACTIVIDADES MÁS IMPORTANTES AHÍ REALIZADAS FUERON LA AGRICULTURA, PESCA, CAZA, APICULTURA Y EL COMERCIO QUE NO FUE TAN RELEVANTE COMO SUCEDIÓ EN OTROS SITIOS COSTEROS.

A PESAR DE HABER ESTADO LOCALIZADO EN LA COSTA, SOLIMAN NO LLEGÓ A SER UNA POBLACIÓN DE IMPORTANCIA DURANTE EL POSTCLÁSICO TARDÍO, PROPUESTA QUE SE VE CONFIRMADA EN LA RELACIÓN HECHA POR BLAS GONZÁLEZ QUIEN SEÑALA QUE ESTE PUEBLO TUVO POCAS POBLACIONES, ASPECTO QUE ARQUEOLÓGICAMENTE TAMBIÉN QUEDA DEMOSTRADO PUES SE HAN ENCONTRADO POCOS VESTIGIOS MATERIALES EN EL SITIO.

### III.N.- XAMANZAMA.

SITUADO A 4 KM AL NORTE DE TULUM SE ENCONTRABA EL ASENTAMIENTO PREHISPÁNICO DE XAMANZAMA (XAMAN SAMA') QUE QUIERE DECIR, "AL NORTE DE TZAMA".<sup>97</sup> HEWEN, POR SU PARTE, HA SUGERIDO QUE PODRÍA TRATARSE DEL ACTUAL PUEBLO DE TANCAH, CUYO SIGNIFICADO ES "ENFRENTA DE LA CIUDAD",<sup>98</sup> ALUDIENDO QUIZÁS A LA GRAN CIUDAD DE ZAMA (TULUM) QUE SE ENCONTRABA A POCAS DISTANCIAS DE XAMANZAMA.

CREEMOS QUE EL NOMBRE QUE TUVO ESTA POBLACIÓN DURANTE LA ÉPOCA PREHISPÁNICA FUE EL DE XAMANZAMA, PUES BAJO ESTA DENOMINACIÓN APARECE REGISTRADO EN LAS FUENTES COLONIALES. POR LO QUE TOCA AL NOMBRE DE TANCAH, QUE POR CIERTO TIENE UN SIGNIFICADO MUY PARECIDO AL DEL PRIMERO, PUDO HABER SIDO POSTERIOR DEBIDO A QUE NINGÚN CRONISTA SE REFIERE AL SITIO COMO TANCAH.

POR LA CORTA DISTANCIA QUE EXISTE ENTRE LOS SITIOS DE TANCAH Y TULUM, ALGUNOS INVESTIGADORES COMO BENAVIDES Y TOMÁS GALLERETA CONSIDERAN QUE PUEDE TRATARSE DE UN MISMO SITIO;<sup>99</sup> LOS DATOS HISTÓRICOS Y ARQUEOLÓGICOS AL PARECER CONFIR

HAY LA TESIS ANTERIOR YA QUE SE MENCIONA QUE EN ESTE LUGAR JERÓNIMO DE AGUILAR FUE CAPTURADO EN 1511, HECHO HISTÓRICO QUE TAMBIÉN SE REGISTRA PARA EL SITIO DE ZAMA. 100

LAS PRIMERAS INVESTIGACIONES ARQUEOLÓGICAS EFECTUADAS POR SANDERS EN ESTA ÁREA, INDICARON LA EXISTENCIA DE UN ASENTAMIENTO NO MAYOR A 0.5 Km<sup>2</sup>, SIN EMBARGO, ESTUDIOS POSTERIORES HAN REVELADO QUE EL SITIO SE EXTIENDE AL SUR Y NORTE DEL SECTOR AMURALLADO, OCUPACIÓN QUE CORRESPONDE A UNIDADES HABITACIONALES. ÉSTO REFLEJARÍA LA POSIBILIDAD DE QUE TANCAH O XAMAZAMA FUESE PROBABLEMENTE UN ÁREA HABITACIONAL DE TULUM, O BIEN, MANEJARSE COMO ZONA DE UN POSIBLE BARRIO O KUCHEEL PERTENECIENTE A ESTA GRAN POBLACIÓN DE ZAMA, PUESTO QUE LOS VESTIGIOS MATERIALES SON MUY PARECIDOS EN AMBOS ASENTAMIENTOS.

LA SITUACIÓN COSTERA DEL PUEBLO PERMITIÓ A SUS HABITANTES LA EXPLOTACIÓN DEL MAR, ACTIVIDAD QUE SE VE CONFIRMADA CON LAS EXCAVACIONES ARQUEOLÓGICAS, YA QUE SE ENCONTRÓ UNA GRAN CANTIDAD DE CARACOLES STROMBUS GIGAS. 101

LA CAZA, RECOLECCIÓN Y AGRICULTURA DEBIERON FORMAR PARTE DE SU ECONOMÍA DOMÉSTICA, AUNQUE EN MENOR PROPORCIÓN CON RESPECTO A LA PESCA Y EL COMERCIO.

EL INTERCAMBIO DE PRODUCTOS EN ESTA POBLACIÓN, FUE DE SUMA IMPORTANCIA. LOS MATERIALES AQUÍ ENCONTRADOS COMO LA OBSIDIANA, METATES DE GRANITO Y OBJETOS DE JADE ESCULPIDOS, REFLEJAN UN FUERTE INTERCAMBIO ENTRE XAMAZAMA Y LAS TIERRAS ALTAS DEL ÁREA MAYA. 102

LA FUERTE INFLUENCIA DEL ESTILO ARQUITECTÓNICO Y PLÁSTICO DE TULUM SE VE REFLEJADA EN LAS CONSTRUCCIONES QUE MUESTRAN CARACTERÍSTICAS DEL ESTILO COSTA ORIENTAL, ASÍ COMO TAMBIÉN SUCEDE EN LAS ESCENAS PICTÓRICAS QUE HAY EN EL SITIO QUE SON MUY SEMEJANTES A LAS QUE SE ENCUENTRAN EN LA ESTRUCTURA 5 DE TULUM. 103

LA OCUPACIÓN DE XAMANZAMA VA DESDE EL FORMATIVO HASTA LA ÉPOCA COLONIAL, SEGÚN LOS ESTUDIOS Y ANÁLISIS CERÁMICOS REALIZADOS EN EL ÁREA; POSTERIOR A LA COLONIA, NO TENEMOS DATOS QUE INDIQUEN QUE ÉSTE HAYA SIDO HABITADO. <sup>104</sup>

### III.O.- XELHA.

EL ASENTAMIENTO PREHISPÁNICO DE XELHA (XELHA'), CUYO SIGNIFICADO ES "ABERTURA O RUPTURA EN EL AGUA", <sup>105</sup> REFIRIÉNDOSE POSIBLEMENTE, CON ESTE TOPÓNIMO, AL ARRECIFE DE LA ABERTURA DE LA BAHÍA DE ESTE NOMBRE, ESTABA LOCALIZADO AL SURESTE DE LA PROVINCIA DE ECAB.

HACIA EL AÑO DE 1527, LOS HOMBRES DE LA EXPEDICIÓN DE MONTEJO "PASARON A YUCATÁN E TOMARON PUERTO A MEDIA LEGUA DE UN PUEBLO DE INDIOS, QUE SE DICE XALA"; <sup>106</sup> FUNDADO EN UN PUNTO CERCANO A DICHA POBLACIÓN LA PRIMERA SALAMANCA, POR CONSIDERARLA UN PUNTO Y TIERRA FAVORABLE PARA LA COLONIZACIÓN. <sup>107</sup> AL PARECER, EL SITIO ESTUVO DESPOBLADO UN POCO DESPUÉS DE ESTA FECHA, YA QUE NO EXISTEN REFERENCIAS DOCUMENTALES DE UNA OCUPACIÓN POSTERIOR.

CUANDO JUAN DÍAZ, MIEMBRO DE LA EXPEDICIÓN DE GRIJALVA, MENCIONA QUE DESPUÉS DE PARTIR DE LA ISLA DE COZUMEL PASARON:

"A LA ISLA DE YUCATÁN ATRAVESANDO QUINCE MILLAS DE GOLFO. LLEGANDO A LA COSTA VIMOS TRES PUEBLOS GRANDES QUE ESTABAN SEPARADOS CERCA DE DOS MILLAS UNO DE OTRO, Y SE VEÍAN EN ELLOS MUCHAS CASAS DE PIEDRA Y TORRES MUY GRANDES Y MUCHAS CASAS DE PAJA" <sup>108</sup>

ES DE ESPERARSE QUE UNO DE ESTOS PUEBLOS CORRESPONDÍA A XELHA, ADEMÁS DE SER UNO DE LOS PRIMEROS REPORTES COLO-

NIALES PARA ESTE SITIO DE LA PROVINCIA DE ECAB.

POR SU RELATIVA CERCANÍA A LA ISLA DE COZUMEL, EL ASENTAMIENTO DE XELHA FUNCIONÓ COMO EMBARCADERO, LLEGANDO A EL PEREGRINOS QUE DE TODO YUCATÁN ACUDÍAN A ESTE IMPORTANTE SANTUARIO, ADEMÁS, LOS SACBEOB LOCALIZADOS AL OESTE Y ORIENTE DEL PUEBLO FACILITARON EL TRÁNSITO HUMANO HACIA EL SITIO.

EL NÚCLEO DEL ASENTAMIENTO PREHISPÁNICO FUE REPORTADO POR PRIMERA VEZ EN 1924 POR SAMUEL K. LOTHROP, QUIEN SEÑALA QUE: "LAS RUINAS DE LOS ABORÍGENES CONSISTEN DE UNA PENÍNSULA FORTIFICADA ENTRE LOS BRAZOS DE LA BAHÍA Y UN GRUPO DE CONSTRUCCIONES SITUADO A MEDIA MILLA AL OESTE DEL BRAZO SEPTENTRIONAL DE LA BAHÍA".<sup>109</sup> SITIO ARQUEOLÓGICO QUE SE ENCUENTRA UBICADO AL PONIENTE DE LA CALETA DE XELHA, A UNOS 14 KM AL NORTE DE TULUM.

LA ARQUITECTURA Y PINTURA MURAL DEL SITIO QUE REFLEJAN LAS CARACTERÍSTICAS DEL ESTILO COSTA ORIENTAL, INDICAN SU TEMPORALIDAD PARA EL POSTCLÁSICO TARDÍO. SANDERS A TRAVÉS DE UN ANÁLISIS CERÁMICO DEL SITIO, INDICA QUE LA OCUPACIÓN DE XELHA ABARCA DESDE EL PERÍODO CLÁSICO HASTA LOS PRIMEROS AÑOS DE LA ÉPOCA COLONIAL.<sup>110</sup>

EL ASENTAMIENTO PREHISPÁNICO ESTÁ CONSTITUIDO POR EDIFICIOS CONSTRUÍDOS SOBRE PLATAFORMAS, CUYAS CONSTRUCCIONES FORMAN PLAZAS CUADRANGULARES; Y COMO SUCEDIÓ CON VARIOS PUEBLOS DE LA COSTA, XELHA TIENE EN VARIOS PUNTOS DE LA CALETA, PEQUEÑOS ADORATORIOS, UNO DE ELLOS SE ENCUENTRA EN UNA GRUTA. BENAVIDES CONSIDERA QUE:

"LA PREOCUPACIÓN DEL MAYA POR EDIFICAR ESTOS SANTUARIOS EXACTAMENTE EN DONDE SE UNEN LA TIERRA Y EL MAR, NOS HABLAN UN POCO DE LA COSMOVISIÓN Y DE LA IMPORTANCIA QUE PARA TAL PUEBLO TENÍAN LOS RECURSOS Y RELACIONES CON EL MAR"<sup>111</sup>

LOS HABITANTES DE XELHA ABASTECÍA SUS NECESIDADES DE AGUA EN UN GRAN CENOTE LOCALIZADO A POCOS METROS AL NORTE DE LA CASA DEL JAGUAR.

### III.P.- ZAMA.

ROYS SUGIERE QUE EL NOMBRE DE ESTE ASENTAMIENTO PREHISPÁNICO SE DEBE A UNA CORRUPCIÓN ESPAÑOLA DE LA PALABRA MAYA IZAMA, "QUE ES EL NOMBRE DE UNA VARIEDAD ANTIGUA DE FRIJOL, ADEMÁS DE SER EL NOMBRE DE UN LINAJE DE LA ISLA DE COZUMEL", <sup>112</sup> PROPUESTA QUE CREEMOS POCO VÁLIDA, YA QUE EL ENCOMENDERO DE ESTE SITIO, MENCIONA QUE ZAMA "EN LENGUA DE YNDIOS QUIERE DEZIR MAÑANA", <sup>113</sup> SIGNIFICADO QUE HA SIDO MEJOR INTERPRETADO COMO "SALIDA DEL SOL".

ESTA ÚLTIMA PROPUESTA CONSIDERAMOS QUE ES LA MÁS VÁLIDA PORQUE SE APEGA CON MAYOR OBJETIVIDAD A LAS CARACTERÍSTICAS DEL LUGAR EN EL SENTIDO QUE SUGIERE NAVARRETE, AL SEÑALAR QUE A LOS HABITANTES DE ESTA POBLACIÓN LES INTERESABA MÁS EL SOL DEL PONIENTE QUE EL MAR, BASANDO SU IDEA EN EL HECHO DE QUE LA DIRECCIÓN DE LAS ENTRADAS DE LOS EDIFICIOS Y MASCARONES ESTÁN ORIENTADOS HACIA EL OESTE.

A ZAMA TAMBIÉN SE LE CONOCE COMO TULUM, DENOMINACIÓN QUE PUDO ADQUIRIR MUCHO TIEMPO DESPUÉS, PUESTO QUE LOS PRIMEROS REPORTES DEL LUGAR LO LLAMAN ZAMA Y NO TULUM, ADEMÁS, BAJO EL NOMBRE DE TULUM NO HA SIDO IDENTIFICADO EN LOS TEXTOS COLONIALES.

LA TRADUCCIÓN LITERAL DE LA PALABRA TULUM INDICA CON MAYOR CLARIDAD LA CARACTERÍSTICA DISTINTIVA DEL SITIO, YA QUE SIGNIFICA "MURALLA O FORTIFICACIÓN", INTERPRETACIÓN QUE PARECE CONFIRMARSE CON UN VOCABLO MAYA CONOCIDO COMO TULUMCHÉ, Y QUE SEGÚN PEDRO ARMILLAS, BAJO ESTE TÉRMINO SE LE LLAMABAN A LAS BARRERAS O MUROS DURANTE LA COLONIA.

CABE AGREGAR QUE ESTOS MUROS EXISTENTES EN ZAMA O TULUM NO SÓLO TUVIERON UNA FINALIDAD DEFENSIVA MILITARMENTE HABLANDO SINO QUE TAMBIÉN FUNCIONARON PARA PROTEGER A LA POBLACIÓN DE FENÓMENOS NATURALES COMO HURACANES O INUNDACIONES; PARA RETENER LOS SUELOS; FUNCIONAR COMO CAMINOS Y SER MURALLAS DELIMITATIVAS AL SEPARAR LA ZONA CÍVICO-CEREMONIAL DEL ÁREA HABITACIONAL.

POR LOS RECORRIDOS DE SUPERFICIE EFECTUADOS FUERA DEL ÁREA CÍVICO-CEREMONIAL, SE CREE QUE EL SITIO TUVO APROXIMADAMENTE 6 KM A LO LARGO DE LA COSTA, SOBRESALIENDO LA ZONA HABITACIONAL SITUADA AL NORTE Y SUR DEL SECTOR AMURALLADO QUE VENDRÍA A REPRESENTAR EL 90% DEL ÁREA TOTAL DEL ASENTAMIENTO.<sup>114</sup>

SITUADA A UNOS 8 KM, DIRECCIÓN SURESTE DE CONIL,<sup>115</sup> ZAMA SE ENCONTRABA EN LA PARTE MÁS ORIENTAL DE LA PROVINCIA DE ECAB, Y DEBIDO A QUE ESTE SITIO SE ENCUENTRA EN LA PARTE MÁS SUREÑA DE LA PROVINCIA, SE HA SUGERIDO QUE ZAMA FUE UN PUEBLO DE FRONTERA ENTRE LAS PROVINCIAS DE ECAB Y COCHUAH.

LAS CARACTERÍSTICAS FISIAGRÁFICAS DEL LUGAR, DESCRITAS POR EL ENCOMENDERO JUAN DARREYGOSA, DENOTAN EL PREDOMINIO DE UN PANORAMA SECO:

"HES TODA ELLA TIERRA LLANA ESPECIALMENTE EL DICHO PUEBLO DE ZAMA Y TIENE MUCHOS MONTES SILBESTRES Y MALOS CAMYNOS TODOS DE MUCHA PIEDRA Y FALTA DE MANTENIMIENTO DE MAYZ Y ABUNDOSA DE PESCADO..."<sup>116</sup>

COMO SE PUEDE ADVERTIR EN LA CITA ANTERIOR, LA PESCA FUE UNA DE LAS PRINCIPALES ACTIVIDADES QUE TUVIERON LOS HABITANTES DE ZAMA. LOS HALLAZGOS ARQUEOLÓGICOS CONFIRMAN TAL DESARROLLO YA QUE SE HAN ENCONTRADO ABUNDANTES PLACAS DE BARRO



QUE SE CREE FUERON UTILIZADOS COMO PESAS PARA LOS APAREJOS DE REDES. 117

LA AGRICULTURA ANTE LA FALTA DE SUELOS PROPICIOS PARA LA SIEMBRA, NO LOGRÓ ALCANZAR UN PRIMER PLANO DENTRO DE LA ECONOMÍA DOMÉSTICA, SIN EMBARGO EL MAÍZ Y EL ALGODÓN FUERON DE LOS POCOS PRODUCTOS QUE LOGRARON CULTIVARSE CON ÉXITO. LOS HABITANTES DE ZAMA CONTARON TAMBIÉN CON COLMENARES QUE LES PROPORCIONABAN BUENA CANTIDAD DE MIEL Y CERA.

LA SITUACIÓN COSTERA PERMITIÓ QUE EL COMERCIO LLEGARA A SER UNA ACTIVIDAD ECONÓMICA DE SUMA IMPORTANCIA. AL NOR-ESTE DEL ASENTAMIENTO SE ENCUENTRA UNA PLAYA ARENOSA QUE FUNCIONÓ COMO PUERTO, Y QUE A PESAR DE SER PEQUEÑA Y DE POCO FONDO, FACILITÓ POR SU LIMPIEZA Y ABRIGO QUE OFRECÍA A LAS CANOAS MERCANTES, LA CARGA Y DESCARGA DE NUMEROSOS PRODUCTOS QUE A TRAVÉS DEL INTERCAMBIO LLEGABAN A TIERRAS TAN LEJANAS COMO HONDURAS, ACTIVIDAD QUE PARA 1579 SEGUÍA VIGENTE, PORQUE EL ENCOMENDERO JUAN DARREYGOSA MENCIONA QUE LOS NAVEGANTES LLAMABAN A ESTE SITIO MESA DE ZAMA, Y QUE AQUÍ SOLÍAN LLEGAR O ENVIAR LOS PRODUCTOS QUE IBAN Y VENÍAN DE HONDURAS. PRODUCTOS QUE FUERON TRANSPORTADOS HACIA EL INTERIOR DE YUCATÁN, YA QUE LA PRESENCIA DE SACBEOOB EN TULUM, QUE LO UNÍAN CON COBÁ Y CHICHEN ITZÁ, ERAN LAS VÍAS TERRESTRES IDEALES PARA EL INTERCAMBIO EN EL ÁREA SEPTENTRIONAL DE YUCATÁN. 118

EXISTE LA POSIBILIDAD DE QUE LOS PRIMEROS ESPAÑOLES QUE ESTUVIERON EN ZAMA HAYAN SIDO LOS NAÚFRAGOS DE LA EXPEDICIÓN DE VALDIVIA EN 1511; SIETE AÑOS MÁS TARDE, LOS HOMBRES DE GRIJALVA REPORTARON TRES PUEBLOS EN LA COSTA, SIENDO UNO DE ELLOS ZAMA.

ESTOS CONQUISTADORES QUEDARON MARAVILLADOS AL VER EL SITIO, PUES LOS EDIFICIOS QUE AÚN SE CONSERVAN, MUESTRAN LA MAGNIFICENCIA DEL LUGAR, MISMOS QUE DEJARON IMPRESIONADOS A

LOS INTEGRANTES DE LA EXPEDICIÓN DE GRIJALVA. CUENTA JUAN DÍAZ, UNO DE LOS TESTIGOS DE TAN AFORTUNADO SUCESO, QUE EL DÍA 7 DE MAYO DE 1518 VIERON:

"MUY LEJOS UN PUEBLO O ALDEA TAN GRANDE...Y SE VEIA EN EL UNA TORRE MUY GRANDE. POR LA COSTA ANDABAN MUCHOS INDIOS CON DOS BANDERAS QUE ALZABAN Y BAJABAN, HACIENDONOS SEÑALES DE QUE NOS ACERCÁSEMOS; PERO EL CAPITAN NO QUISO. ESTE DIA LLEGAMOS HASTA UNA PLAYA QUE ESTABA JUNTO A UNA TORRE, LA MAS ALTA QUE HABIAMOS VISTO, Y SE DIVISABA UN PUEBLO MUY GRANDE..." 119

IMPRESIÓN QUE LLEVÓ A LOS ESPAÑOLES, AL VER TANTAS CASAS DE TAN BUENA APARIENCIA, A COMPARAR ESTA POBLACIÓN CON LA DE SEVILLA.

EL CONJUNTO DE EDIFICIOS QUE MÁS LLAMÓ LA ATENCIÓN FUE EL CÍVICO-CEREMONIAL, QUE ES EL ÁREA QUE COMPRENDE LAS ESTRUCTURAS CONOCIDAS COMO EL CASTILLO, EL TEMPLO DEL DIOS DESCENDENTE, EL TEMPLO DE LA SERIE INICIAL Y EL TEMPLO DE LOS FRESCOS.

PARA DARREYGOSA, ZAMA NO TENÍA UNA BUENA DISTRIBUCIÓN ESPACIAL: "EL PUEBLO NO HES FORMADO NI TIENE CONCIERTO EN LAS CALLES NI TRAZA SINO A MANERA DE ALDEA...". EN REALIDAD ESTA IMPRESIÓN NEGATIVA QUE TUVO ESTE ENCOMENDERADO PUDO DEBERSE A QUE LOS HABITANTES OPTARON POR ADECUARSE A LAS CONDICIONES EXISTENTES, TAL COMO OCURRIÓ CON VARIOS SITIOS DE LA COSTA ORIENTAL.

EN TULUM NO EXISTE UN PATRÓN SIMÉTRICO DE DELIMITACIÓN ESPACIAL:

"POR EL CONTRARIO, EL ASENTAMIENTO

INDÍGENA SE ADECUÓ A LAS CARACTERÍSTICAS GEOMORFOLÓGICAS, ADOPTANDO ASÍ UN PATRÓN LONGITUDINAL MARCADO POR LA ELEVACIÓN NATURAL DEL TERRENO, DELIMITADO AL ORIENTE POR EL MAR CARIBE Y AL PONIENTE POR UNA ZONA PANTANOSA CUBIERTA DE MANGLAR" 120

ESTA ADAPTACIÓN AL MEDIO AMBIENTE SE VE REFLEJADA EN LOS DISTINTOS EDIFICIOS QUE SE ASIENTAN SOBRE TERRAZAS QUE FUERON ACONDICIONADAS SEGÚN LAS DISTINTAS ELEVACIONES DE LA TOPOGRAFÍA DEL TERRENO.

LAS CASAS-HABITACIÓN DEL PUEBLO, AL IGUAL QUE EN TODA LA PENÍNSULA DE YUCATÁN, FUERON CONSTRUÍDAS:

"DE MADERA TODAS ELLAS Y CUBIERTAS CON UNA COBIJA DE PALMA QUE ACA SE LLAMA GUANO Y ENBARRADA ALREDEDOR CON LODO TEXIDO CON BARRAS Y ESTA MADERA SE HALLA JUNTO A LAS CASAS Y PUEBLO" 121

A TRAVÉS DEL ANÁLISIS DE LOS MATERIALES ARQUEOLÓGICOS, BENAVIDES DICE QUE TULUM ESTUVO OCUPADO DESDE 1200 HASTA 1500 D.C. CON RESPECTO A LA PRIMERA FECHA, LAS ESTELAS AQUÍ ENCONTRADAS Y LOS DATOS HISTÓRICOS, SUGIEREN QUE HUBO EDIFICIOS DE MAYOR ANTIGUEDAD QUE PUEDEN REMONTARSE AL SIGLO VI D.C.; FECHAMIENTO QUE SE TIENE REGISTRADO EN UNA DE ELLAS, AUNQUE QUEDA LA POSIBILIDAD DE QUE DICHAS ESTELAS HAYAN SIDO LLEVADAS ALLÁ DURANTE EL POSTCLÁSICO.

POR LO QUE TOCA A LA SEGUNDA FECHA PODEMOS AFIRMAR QUE LA OCUPACIÓN DE ZAMA SE PROLONGA MÁS ALLÁ DE 1500 D.C., AUNQUE LA IMPORTANCIA SOCIAL Y ECONÓMICA QUE LA CARACTERIZÓ DURANTE EL POSTCLÁSICO TARDÍO FUE DISMINUYENDO DURANTE LA ÉPOCA COLONIAL. EL ENCOMENDERO BLAS GONZÁLEZ, POR EJEMPLO, MENCIONA QUE HACIA 1527 EL PUEBLO TENÍA Poca POBLACIÓN, Y PARA 1549, CUANDO LA ENCOMIENDA PASÓ A MANOS DE LUIS DE BAEZA,

EL SITIO TENÍA SÓLO OCHO INDIOS TRIBUTARIOS SEGÚN LAS MATRÍCULAS DE TASACIONES DE 1549-52.

A PESAR DE LA BAJA POBLACIONAL, ZAMA SIGUIÓ SIENDO OBJETO DE CONCESIÓN, ASÍ EN 1565, EL PUEBLO PASÓ A MANOS DE DIEGO MARTÍN. FINALMENTE, EN 1579 FUE CEDIDA A JUAN DARREYGO-SA, AUTOR DE LA MEJOR DESCRIPCIÓN COLONIAL DE ESTA POBLACIÓN.

LOS HABITANTES DE ZAMA ABANDONARON EL PUEBLO EN 1688 PARA REINSTALARSE EN BOLONÁ (XCAN) Y CHEMAX, ESTO EXPLICARÍA EL HECHO DE QUE EN EL MAPA DE GONZÁLEZ DE 1776, EL SITIO ESTE REGISTRADO COMO UNA TORRE DE OBSERVACIÓN Y NO COMO UN ASENTAMIENTO, <sup>122</sup> QUEDANDO A PARTIR DE ESTA FECHA HASTA LA ÉPOCA ACTUAL, TOTALMENTE DESHABITADA.

NOTAS

- 1 DICCIONARIO MAYA CORDEMEX, P.149
- 2 BENAVIDES, ECAB: POBLADO Y PROVINCIA DEL SIGLO XVI EN YUCATÁN, P.16, 50
- 3 IBIDEM, P.50
- 4 "RELACIONES DE YUCATÁN", V.XIII, P.174
- 5 ROYS, THE POLITICAL GEOGRAPHY OF THE YUCATAN MAYA, P.143
- 6 MOLINA, HISTORIA DEL DESCUBRIMIENTO Y CONQUISTA DE YUCATÁN CON UNA RESEÑA DE LA HISTORIA DE LOS MAYAS, V.1, P.171
- 7 BENAVIDES, OP. CIT., P.50; CFR., GERHARD, THE SOUTHEAST FRONTIER OF NEW SPAIN, P.131
- 8 MOLINA SOLIS APOYADO EN UN PASAJE DE BRINTON MENCIONA QUE EL CACIQUE FUE EK BOX, PERO ROYS CREE QUE MAS BIEN SE TRATA DE UN ERROR EN LA INTERPRETACIÓN DEL SUCESO; VID, ROYS, OP. CIT., P.143, 146
- 9 CHAMBERLAIN, CONQUISTA Y COLONIZACIÓN DE YUCATÁN, 1517-1550. P.49-50
- 10 BENAVIDES CONSIDERA QUE BELMA FUE EL NOMBRE PREHISPÁNICO DEL ACTUAL SITIO CONOCIDO COMO EL MECO; VID, BENAVIDES, OP. CIT., P.15, 61; CFR., TOZZER, LANDA'S RELACION DE LAS COSAS DE YUCATAN, P.48
- 11 FERNÁNDEZ DE OVIEDO, HISTORIA GENERAL Y NATURAL DE LAS INDIAS, V.III, P.400
- 12 "BIBLIOGRAFÍA DE LAS ZONAS ARQUEOLÓGICAS DEL TERRITORIO DE QUINTANA ROO", P.7
- 13 ROYS, OP. CIT., P.149
- 14 CHAMBERLAIN, OP. CIT., P.48; CFR., ANDREWS, "EL PROYECTO XCARET Y RECONOCIMIENTO DE LA COSTA CENTRAL DE QUINTANA ROO", P.16; VID, BENAVIDES, OP. CIT., P.60
- 15 LÓPEZ DE COGOLLUDO, HISTORIA DE YUCATÁN, P.234; VID, GIBSON, LOS AZTECAS BAJO EL DOMINIO ESPAÑOL (1519-1810), P.107

- 16 GERHARD, OP. CIT., P.135, 137
- 17 ACERETO, HISTORIA POLÍTICA DE YUCATÁN DESDE EL DESCUBRIMIENTO HASTA 1920, P.36; CFR., DICCIONARIO MAYA CORDEMEX, P.280
- 18 BENAVIDES OP. CIT., P.63  
GERHARD UBICA GEOGRÁFICAMENTE A CACHÍ AL NORTE DE KANTUNILKIN EN EL MAPA DE LA PROVINCIA DE TIZIMIN.
- 19 CHAMBERLAIN, OP. CIT., P.53
- 20 FERNÁNDEZ DE OVIEDO, OP. CIT., V.III, P.401
- 21 DICCIONARIO MAYA CORDEMEX, P.210
- 22 ROYS, OP. CIT., P.152; VID., FERNÁNDEZ DE OVIEDO, OP. CIT., V.III, P.401
- 23 ACERETO, OP. CIT., P.36; CFR., CHAMBERLAIN, OP. CIT., P.53
- 24 MARTÍNEZ G., "ARQUEOLOGÍA E HISTORIA DE LA ISLA (DE CANCUN)", P.241; VID., DICCIONARIO MAYA CORDEMEX, P.296-297
- 25 VID., GULIÁEV, "CIUDADES-ESTADOS MAYAS", P.89; CFR., VILLA ROJAS, "BARRIOS Y CALPULES EN LAS COMUNIDADES TZELTALES Y TZOTZILES DEL MÉXICO ACTUAL", P.321-331
- 26 VARGAS, "LOS ASENTAMIENTOS PREHISPÁNICOS Y LA ARQUITECTURA EN LA ISLA CAN CUN, QUINTANA ROO", P.96
- 27 IBIDEM, P.97-101; CFR., "BIBLIOGRAFÍA DE LAS ZONAS ARQUEOLÓGICAS DEL TERRITORIO DE QUINTANA ROO", P.8
- 28 GARDUÑO, INTRODUCCIÓN AL PATRÓN DE ASENTAMIENTO DEL SITIO DE COBÁ, QUINTANA ROO, P.10; CFR., DICCIONARIO MAYA CORDEMEX, P.324
- 29 NAVARRETE, OBSERVACIONES ARQUEOLÓGICAS EN COBÁ, QUINTANA ROO, P.14-16
- 30 BENAVIDES, "COBÁ Y TULUM: ADAPTACIÓN AL MEDIO AMBIENTE Y CONTROL DEL MEDIO SOCIAL", P.206; VID., FETTWEIS-VIENOT, "LAS PINTURAS MURALES DE COBÁ, PERÍODO POSTCLÁSICO", P.4
- 31 GARDUÑO, "COBÁ Y EL MODO DE PRODUCCIÓN TRIBUTARIO", P.253-254

- 32 ROYS, OP. CIT., P.145; CFR., BENAVIDES, ECAB: POBLADO Y PROVINCIA DEL SIGLO XVI EN YUCATÁN, P.56
- 33 FETTWEIS-VIENOT, OP. CIT., P.36
- 34 LAS RELACIONES ENTRE CAMPECHE Y ECAB NO DEBEN DESCARTARSE PUES DURANTE LA ETAPA PRIMERA DE DESCUBRIMIENTOS, LOS INDÍGENAS DE LA PROVINCIA DE ECAB UTILIZANDO MEDIOS DE COMUNICACIÓN TERRESTRE, AVISARON A LOS DE CAMPECHE SOBRE LA LLEGADA DE LA EXPEDICIÓN DE HERNÁNDEZ DE CÓRDOBA A CABO CATOCHE Y LAS TERRIBLES CONSECUENCIAS QUE SUS HABITANTES HABÍAN RECIBIDO POR PARTE DE LOS ESPAÑOLES (COMUNICACIÓN PERSONAL LAURA SOTELO); ESTO EXPLICARÍA EL PORQUÉ AL LLEGAR LOS CONQUISTADORES A CAMPECHE, LOS INDÍGENAS "SEÑALARON CON LA MANO AL ESTE, PREGUNTANDO SI VENÍAN DE ALLÁ Y REPETÍAN LA PALABRA 'CASTILAN' "; VID, MAGUIDÓVICH, HISTORIA DEL DESCUBRIMIENTO Y EXPLORACIÓN DE LATINOAMÉRICA, P.131-132
- 35 NAVARRETE, OP. CIT., P.17-18
- 36 VID, DICCIONARIO MAYA CORDEMEX, P.336
- 37 CHAMBERLAIN, OP. CIT., P.52
- 38 LÓPEZ DE COGOLLUDO, OP. CIT., P.76, 148
- 39 ROYS, OP. CIT., P.143
- 40 CHAMBERLAIN, OP. CIT., P.151  
 FERNÁNDEZ DE OVIEDO ÚNICAMENTE HACE MENCIÓN DE UNOS "POZOS MUY BUENOS, DE DOS BRAZAS DE HONDO, E ALGUNAS FUENTES GENTILES..."; VID, FERNÁNDEZ DE OVIEDO, OP. CIT., V.III, P.400
- 41 FERNÁNDEZ DE OVIEDO, OP. CIT., V.III, P.400; VID, ROYS, OP. CIT., P.151-152
- 42 BENAVIDES, OP. CIT., P.63
- 43 ROYS, OP. CIT., P.143
- 44 VILLA ROJAS, OP. CIT., P.331
- 45 ROYS, OP. CIT., P.151

- 46 A.G.N., RAMO CORRESPONDENCIA DE VIRREYES, v.50, EXP.6
- 47 EL ECAB AQUÍ TRATADO NO SE REFIERE A LA PROVINCIA SINO AL SITIO.
- 48 "RELACIONES DE YUCATÁN", v.XIII, P.173-174; CFR., ROYS, OP. CIT., P.54
- 49 DÍAZ DEL CASTILLO, HISTORIA VERDADERA DE LA CONQUISTA DE LA NUEVA ESPAÑA, P.5-6
- 50 LÓPEZ DE GÓMARA, HISTORIA GENERAL DE LAS INDIAS, v.1, P.86
- 51 ROYS, OP. CIT., P.146
- 52 IBIDEM, P.151
- 53 BENAVIDES, OP. CIT., P.17, 62
- 54 MÁRTIR DE ANGLERÍA, DÉCADAS DEL NUEVO MUNDO, v.1, P.398
- 55 BENAVIDES, OP. CIT., P.15, 44
- 56 DÍAZ DEL CASTILLO, OP. CIT., P.5
- 57 GERHARD, OP. CIT., P.131
- 58 VID, RELACIÓN DE TEKOM Y ECAB EN RELACIONES HISTÓRICO-GEOGRÁFICAS DE LA GOBERNACIÓN DE YUCATÁN, v.11, P.231
- 59 ROYS, OP. CIT., P.151
- 60 LANDA, RELACIÓN DE LAS COSAS DE YUCATÁN, P.6; CFR., "RELACIONES DE YUCATÁN", v.XIII, P.173
- 61 EN UN DOCUMENTO COLONIAL SE MENCIONA QUE LA ISLA ESTABA A 12 LEGUAS -50 KM- DE ECAB; VID, A.G.I., RAMO INDIFERENTE GENERAL, LEG.1381
- 62 DÍAZ DEL CASTILLO, OP. CIT., P.48; CFR., LÓPEZ DE GÓMARA, OP. CIT., v.1, P.86
- 63 A.G.I., RAMO INDIFERENTE GENERAL, LEG.1381
- 64 ANDREWS, "THE SALT TRADE OF THE ANCIENT MAYA", P.24

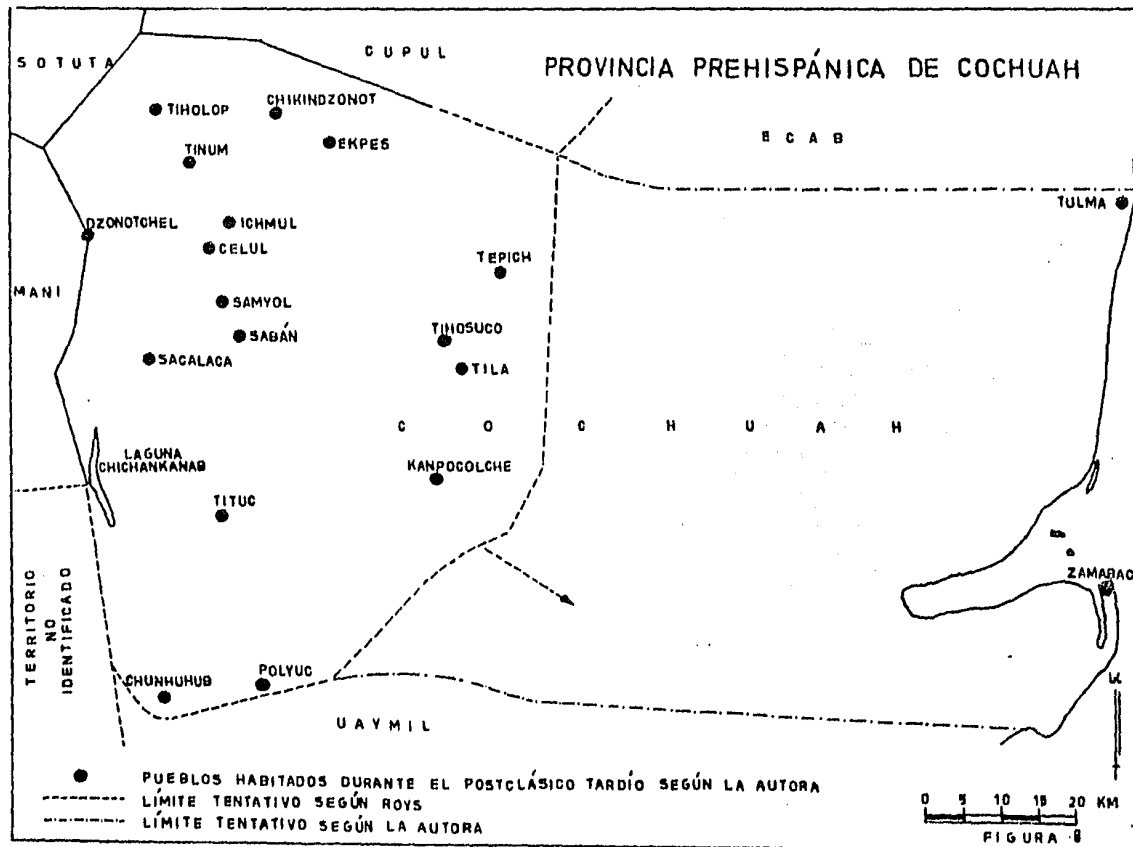


- 65 A.G.N., RAMO INDUSTRIA Y COMERCIO, v.4, exp.13
- 66 CIUDAD REAL, TRATADO CURIOSO Y DOCTO DE LAS GRANDEZAS DE LA NUEVA ESPAÑA. RELACIÓN BREVE Y VERDADERA DE ALGUNAS COSAS DE LAS MUCHAS QUE SUCEDIERON AL PADRE FRAY ALONSO PONCE EN LAS PROVINCIAS DE LA NUEVA ESPAÑA, SIENDO COMISARIO GENERAL DE AQUELLAS PARTES, v.11, p.315
- 67 MARTÍNEZ C., "INFORME DEL ESTADO DE CONSERVACIÓN QUE GUARDAN LAS RUINAS ARQUEOLÓGICAS DEL TERRITORIO DE QUINTANA ROO", p.9
- 68 ROYS, OP. CIT., p.145
- 69 LANDA, OP. CIT., p.7; CFR., CARRILLO Y ANCONA, HISTORIA ANTIGUA DE YUCATÁN, p.174-175
- 70 CRUZ, DICCIONARIO DE ETIMOLOGÍAS TOPONÍMICAS MAYAS, p.192
- 71 ROYS, OP. CIT., p.143, APUD, MARTÍNEZ HERNÁNDEZ, CRÓNICAS MAYAS. CRÓNICA DE YAXKUKUL
- 72 RELACIONES HISTÓRICO-GEGRÁFICAS DE LA GOBERNACIÓN DE YUCATÁN, v.11, p.170; CFR., "RELACIONES DE YUCATÁN", v.XIII, p.77
- 73 ROYS, OP. CIT., p.152
- 74 IBIDEM
- 75 RELACIONES HISTÓRICO-GEGRÁFICAS DE LA GOBERNACIÓN DE YUCATÁN, v.11, p.170
- 76 GUERRA, "INFORME DE INSPECCIÓN LLEVADA A CABO EN LAS ZONAS ARQUEOLÓGICAS DE PLAYA DEL CARMEN, PAMUL, CHAKALAL, TANKAH, EL GEORAL, RANCHO 'SAN GERVASIO' Y SANCHÉ, QUINTANA ROO", p.1
- 77 BENAVIDES, OP. CIT., p.152
- 78 DICCIONARIO MAYA CORDEMEX, p.430
- 79 ROYS, OP. CIT., p.143

- 80 FERNÁNDEZ DE OVIEDO, OP. CIT., V.III, P.400
- 81 DICCIONARIO MAYA CORDEMEX, P.532
- 82 ROYS, OP. CIT., P.149
- 83 BENAVIDES, OP. CIT., P.61; VID, ANDREWS, "EL PROYECTO XCARET Y RECONOCIMIENTO DE LA COSTA CENTRAL DE QUINTANA ROO", P.18
- 84 FERNÁNDEZ DE OVIEDO, OP. CIT., V.III, P.400
- 85 ROYS, OP. CIT., P.148; VID, ANDREWS, OP. CIT., P.13
- 86 DICCIONARIO MAYA CORDEMEX, P.665
- 87 ROYS, OP. CIT., P.148
- 88 IBIDEM, APUD, COMUNICACIÓN PERSONAL HEWEN
- 89 ANDREWS, OP. CIT., P.12
- 90 A.G.I., RAMO INDIFERENTE GENERAL, LEG.1381
- 91 ANDREWS, OP. CIT., P.11
- 92 CHAMBERLAIN, OP. CIT., P.48
- 93 ROYS, OP. CIT., P.148-149; VID, GERHARD, OP. CIT., P.134
- 94 BENAVIDES, OP. CIT., P.60; VID, ANDREWS, OP. CIT., P.14
- 95 RELACIONES HISTÓRICO-GEOGRÁFICAS DE LA GOBERNACIÓN DE YUCATÁN, V.II, P.295; VID, CHAMBERLAIN, OP. CIT., P.38
- 96 "RELACIONES DE YUCATÁN", V.XIII, P.III
- 97 DICCIONARIO MAYA CORDEMEX, P.934
- 98 LOTHROP, TULUM. AN ARCHAEOLOGICAL STUDY OF THE EAST COAST OF YUCATAN, P.121; VID, ROYS, OP. CIT., P.147
- 99 BENAVIDES, "COBÁ Y TULUM: ADAPTACIÓN AL MEDIO AMBIENTE Y CONTROL DEL MEDIO SOCIAL", P.210
- 100 LOTHROP, OP. CIT., P.11

- 101 MILLER, "THE MAYA AND THE SEA: TRADE AND CULT AT TANCAH AND TULUM, QUINTANA ROO, MEXICO", P.101
- 102 IBIDEM, P.103
- 103 BENAVIDES, "TANCAH, QUINTANA ROO. INFORME DE ACTIVIDADES JULIO-AGOSTO 1975", P.100-106
- 104 EL ANÁLISIS CERÁMICO LO EFECTUÓ SANDERS; VID, ANDREWS, OP. CIT., P.17
- 105 DICCIONARIO MAYA CORDEMEX, P.939
- 106 FERNÁNDEZ DE OVIEDO, OP. CIT., V.III, P.398
- 107 CHAMBERLAIN, OP. CIT., P.38; VID, PIÑA CHÁN, CAMPECHE DURANTE EL PERÍODO COLONIAL, P.32
- 108 DÍAZ, "EL ITINERARIO DE LA ARMADA DE GRIJALVA", P.421; VID, MOLINA, OP. CIT., V.I, P.82
- 109 LOTHROP, OP. CIT., P.134
- 110 ANDREWS, OP. CIT., P.17; VID, BENAVIDES, "XEL-HA, QUINTANA ROO. INFORME DE ACTIVIDADES JULIO-AGOSTO 1975", P.87, 90
- 111 BENAVIDES, OP. CIT., P.87
- 112 DICCIONARIO MAYA CORDEMEX, P.581
- 113 RELACIONES HISTÓRICO-GEOGRÁFICAS DE LA GOBERNACIÓN DE YUCATÁN, V.II, P.147
- 114 VELÁZQUEZ, "INFORME DE LAS EXPLORACIONES ARQUEOLÓGICAS Y TRABAJOS DE MANTENIMIENTO DE LA ZONA DE TULUM: QUINTANA ROO. TEMPORADA DE TRABAJO DE CAMPO 1975", P.60
- 115 MOLINA, OP. CIT., V.I, P.170
- 116 RELACIONES HISTÓRICO-GEOGRÁFICAS DE LA GOBERNACIÓN DE YUCATÁN, V.II, P.147
- 117 QUEZADA, "LA NAVEGACIÓN ENTRE LOS MAYAS: UNA ACTIVIDAD ECONÓMICA", P.46

- 118 VID, FERNÁNDEZ, "INFORME DE LOS TRABAJOS EFECTUADOS EN LA ZONA ARQUEOLÓGICA DE TULUM, QUINTANA ROO", P.1
- 119 DÍAZ, OP. CIT., P.421-422
- 120 BENAVIDES, ECAB: POBLADO Y PROVINCIA DEL SIGLO XVI EN YUCATÁN, P.58; VID, FERNÁNDEZ, OP. CIT., P.1
- 121 RELACIONES HISTÓRICO-GEGRÁFICAS DE LA GOBERNACIÓN DE YUCATÁN, V.11, P.148
- 122 ROYS, OP. CIT., P.148, APUD, JUAN DE DIOS GONZÁLEZ, PLANO DE LA PROVINCIA DE YUCATÁN, MS IN BRITISH MUSEUM; VID, BENAVIDES, OP. CIT., P.59



## CAPITULO IV

PROVINCIA PREHISPÁNICA DE COCHUAH

EL ENCOMENDERO DE LAS PROVINCIAS DE TIHOTZUC Y CHIKINZONOT, ANTONIO MÉNDEZ, MENCIONA QUE EL NOMBRE DE ESTA "PROVINCIA SE LLAMA COCHOAE, QUE QUIERE DEZIR EN NUESTRA LENGUA CASTELLANA, NUESTRA COMIDA DE PAN...",<sup>1</sup> QUE MEJOR INTERPRETANDO SIGNIFICARÍA "LUGAR DONDE ABUNDA EL PAN" O "TIERRA EN LA CUAL NUNCA HA FALTADO EL PAN".

EL TÉRMINO "PAN" SE REFIERE AL ÁRBOL DEL RAMÓN, EN MAYA OX (BROSIMUM ALICASTRUM SWARTZ), CUYO FRUTO AL SER MACHACADO Y MOLIDO PROPORCIONABA UNA ESPECIE DE HARINA QUE DESPUÉS ERA AMASADA PARA PREPARAR ALGÚN TIPO DE ALIMENTO SÓLIDO TAL COMO SUCEDIÓ CON EL MAÍZ.<sup>2</sup> LA IMPORTANCIA QUE TUVO ÉSTE ÁRBOL DEBIÓ SER MUY GRANDE, POR LO MENOS EN ESTA PROVINCIA PREHISPÁNICA, YA QUE INCLUSO HABÍA UN ÍDOLO LOCAL LLAMADO COCHUAH, AL CUAL ADORABAN Y TENÍAN POR ABOGADO DEL PAN.

LA RELEVANCIA SOCIAL Y POLÍTICA DE LOS LINAJES EN YUCATÁN SE VIÓ REFLEJADA EN MUCHOS CASOS AL PONERSE EL NOMBRE DISTINTIVO DE ALGUNO DE ELLOS A TODO UN BASTO TERRITORIO, TAL COMO SUCEDIÓ CON ESTA ENTIDAD POLÍTICA. POR LAS FUENTES, SABEMOS QUE EL HALACH UINIC DE ESTA PROVINCIA ERA NACAHUN COCHUAH, CUYO APELLIDO CORRESPONDE AL NOMBRE DE ESTA REGIÓN, ESTO VENDRÍA A DEMOSTRAR EL HECHO DE QUE LOS NOMBRES DE LAS PROVINCIAS NO NECESARIAMENTE ERAN ALUSIVOS DE LAS CARACTERÍSTICAS AMBIENTALES DEL LUGAR, SINO QUE TAMBIÉN PODÍA ESTAR DETERMINADO POR EL GRUPO DOMINANTE, QUE EN ESTE CASO ESPECÍFICO SE TRATARÍA DE LOS COCHUAH:

"Y ESPECIAL SE LLAMO DE ESTE NOMBRE  
PORQUE GENERALMENTE SE LLAMABAN ASI  
LOS SEÑORES EN TIEMPO DE SU GENTILI  
DAD QUE HERAN GRANDES GUERREROS..."<sup>3</sup>

UBICADA APROXIMADAMENTE EN LA ZONA CENTRAL DEL ÁREA DE LA COSTA ORIENTAL, LA PROVINCIA DE COCHUAH LIMITABA CON LOS SIGUIENTES TERRITORIOS: AL NORTE COLINDABA CON LA PROVINCIA DE ÉCAB Y CON EL TERRITORIO CUPUL; HACIA EL NOROESTE SE ENCONTRABA SOTUTA; AL OESTE SE LOCALIZABA LA PODEROSA PROVINCIA PREHISPÁNICA DE LOS TUTUL XIU; EN LA ESQUINA SUROESTE, ABAJO DE LA LAGUNA DE CHICHANKANAB QUE SIGNIFICA "PEQUEÑO MAR", COLINDABA CON LA ZONA DESÉRTICA DEL INTERIOR DE YUCATÁN, FRONTERA TRAZADA POR EL PUEBLO DE MANÍ EN UN CONVENIO REALIZADO EN 1557. <sup>4</sup>

LA FRONTERA ESTE DE COCHUAH HA PRESENTADO PROBLEMAS EN CUANTO A SU DELIMITACIÓN; LOS MAPAS GENERALMENTE RESTRINGEN EL ÁREA DE ESTA PROVINCIA YA QUE NUNCA LLEGA HASTA EL MAR CARIBE PUES EL LÍMITE SE ESTABLECIÓ A PARTIR DE LA PRESENCIA DE UNA GRAN ÁREA BOSCOSA CUBIERTA POR LAGUNAS, CENOTES, PANTANOS Y SABANAS. POR CIERTO, ESTA ZONA FUE VISITADA POR DÁVILA EN 1530, QUIEN AL DARSE CUENTA DE LA MALA DISPOSICIÓN DEL ASIENTO, OPTÓ POR CONTINUAR EL VIAJE HASTA EL PUEBLO DE CHABLE. <sup>5</sup> CONDICIONES POCO PROPICIAS PARA EL ASENTAMIENTO HUMANO QUE PROPICIARON QUE HUBIESE POCAS POBLACIONES, DE AHÍ QUE NO EXISTAN INFORMES DE NINGÚN SITIO EN ESTA GRAN ÁREA, SITUADA EN LA PARTE ESTE, DE 75 KM<sup>2</sup> APROXIMADAMENTE. <sup>6</sup>

ANTE LA INACCESIBILIDAD DE LA REGIÓN ORIENTAL, ÉSTA SE HA CONSIDERADO COMO LA FRONTERA NATURAL DE COCHUAH HACIA EL ESTE, SIN EMBARGO NOSOTROS CREEMOS QUE LA PROVINCIA EN CUESTIÓN LLEGÓ HASTA EL PUERTO Y BAHÍA DE LA ASCENSIÓN, EN PARTE PORQUE MOLINA SOLÍS SEÑALA QUE COCHUAH FUE LA PROVINCIA MÁS GRANDE DE ESTA TIERRA, YA QUE SUS DOMINIOS ABARCARON MÁS DE SETENTA LEGUAS, MEDIDAS QUE PODRÍAN CORRESPONDER A UNOS 4000 KM<sup>2</sup>. <sup>7</sup>

SI UNIMOS EL TERRITORIO BOSCOSO CON EL ÁREA TRADICIONALMENTE CONSIDERADA COMO COCHUAH, ES DECIR EL TERRITORIO UBICA

DO EN LA PARTE MÁS OCCIDENTAL, LA CIFRA MENCIONADA POR MOLINA RESULTARÍA BASTANTE APROXIMADA, LO QUE NOS PERMITE ASEGURAR QUE DICHA PROVINCIA PREHISPÁNICA SE EXTENDIÓ HASTA EL MAR CARIBE, <sup>8</sup> PUES DEBEMOS TENER PRESENTE QUE EL CONTROL DE LA BAHÍA BENEFICIABA A TODA LA POBLACIÓN, AL PERMITIRLE PARTICIPAR EN VARIAS DE LAS ACTIVIDADES ECONÓMICAS QUE SE EFECTUABAN FAVORABLEMENTE EN LA COSTA.

EL MEDIO GEOGRÁFICO QUE CARACTERIZABA A LA PROVINCIA CONSISTÍA EN GRANDES Y ESPESOS BOSQUES, Y EL TERRENO ACCIDENTADO, OCASIONADO POR LA PEQUEÑA CORDILLERA DE COLINAS CONOCIDAS COMO PUUC, QUE PASABA POR LA LAGUNA DE CHICHANKANAB HASTA LA PROVINCIA DE CHETUMAL.

CERCA DE LA LAGUNA, Y EN ESPECIAL, AL ORIENTE, HABÍA PANTANOS QUE ERAN VADEABLES DURANTE LA ÉPOCA DE SECAS, Y MUCHOS CENOTES; CONDICIONES QUE OBSTACULIZARON EL ESTABLECIMIENTO PERMANENTE DE POBLACIONES. <sup>9</sup>

AL REFERIRNOS AL ORIGEN Y SIGNIFICADO DEL NOMBRE DE LA PROVINCIA DE COCHUAH, ANOTAMOS QUE ESTA PALABRA SE RELACIONABA CON LA ABUNDANCIA DE ALIMENTOS, CUALIDAD QUE SE PUEDE CONSTATAR EN LOS INFORMES REFERENTES AL ÁREA YA QUE SEÑALAN QUE EL TERRITORIO ERA BASTANTE FÉRTIL Y DE GRAN PRODUCTIVIDAD. <sup>10</sup>

"LA PROVINCIA DE COCHUAH ES SANA PORQUE TODOS LOS PUEBLOS QUE ALLI ESTAN POBLADOS SON ASIENTOS SANOS Y TIERRA ABUNDOSA Y FERTIL, TIENE SUS CRIANZAS DE GALLINAS Y PUERCOS Y SON YNDIOS GRANGEROS, TIENEN SUS LABRANZAS DE MAYZ E FRIJOLES Y NUNCA TIENEN HAMBRE" <sup>11</sup>

SUS HABITANTES TAMBIÉN TEJÍAN MANTAS DE ALGODÓN; TENÍAN COLMENARES QUE LES PROPORCIONABAN MIEL Y CERA; SEMBRABAN CALABAZAS Y POSEÍAN MUCHAS PLANTACIONES DE CACAÓ.



LA GRAN PRODUCTIVIDAD DE LA PROVINCIA TUVO QUE HABER SIDO APROVECHADA Y ADMINISTRADA PARA SU BENEFICIO, POR LO QUE EL EXCEDENTE PRODUCTIVO SE CANALIZÓ A TRAVÉS DE UN COMERCIO TANTO LOCAL COMO DE LARGA DISTANCIA.

LOS COCHUAH NO PODÍAN UTILIZAR LAS VÍAS TERRESTRES VECINAS EN LA MEDIDA DE QUE LOS SEÑORÍOS CONSTANTEMENTE SE ENCONTRABAN EN GUERRA, QUEDANDO ENTONCES COMO ÚNICA VÍA DE FÁCIL ACCESO, LA ZONA BOSCOSA DEL ORIENTE, QUE A PESAR DE PRESENTAR OBSTÁCULOS NATURALES, ÉSTOS PODÍAN SER SOLUCIONADOS POR SUS HABITANTES.

ESTA APARENTE LIMITACIÓN, AUNADA A LA BAJA DENSIDAD DE POBLACIÓN, FACILITARON EL CONTROL POLÍTICO TERRITORIAL DEL ÁREA ORIENTAL, POR LO CUAL CREEMOS QUE EL INTERÉS PRINCIPAL EN ÉPOCA PREHISPÁNICA NO ESTIBÓ TANTO EN LA COLONIZACIÓN DE TAL REGIÓN, SINO QUE MÁS BIEN LA INTENCIÓN INMEDIATA FUE LA DE POSEER ALGÚN O ALGUNOS PUERTOS DE LA FAJA COSTERA, TAL COMO SERÍA EL CASO DE BAHÍA DE LA ASCENSIÓN.<sup>12</sup> CONTROL QUE PERMITIRÍA PARTICIPAR CON MAYORES VENTAJAS Y UTILIDADES, EN EL INTERCAMBIO COMERCIAL.

LA GRAN PRODUCTIVIDAD ESTUVO AUNADA AL CRECIMIENTO DE LA POBLACIÓN. LANDA, POR EJEMPLO, DICE QUE:

"SE ALTERARON LOS INDIOS DE LA PROVINCIA DE COCHUAH Y CHETUMAL Y LOS ESPAÑOLES LOS APACIGUARON DE TAL MANERA QUE, SIENDO ESAS DOS PROVINCIAS LAS MÁS POBLADAS Y LLENAS DE GENTE, QUEDARON LAS MÁS DESVENTURADAS DE TODA AQUELLA TIERRA"<sup>13</sup>

EN LA RELACIÓN DE LA CIUDAD DE VALLADOLID SE MENCIONA QUE EN COCHUAH HABÍA "MUCHOS CERROS DE PIEDRA Y TIERRA HECHOS A MANO",<sup>14</sup> LO CUAL REFUERZA LA IDEA DE QUE LA PROVINCIA ALBERGÓ A UNA GRAN POBLACIÓN QUE PARA 1588 TODAVÍA ERA CONSIDERABLE PUES CIUDAD REAL AL REFERIRSE A UNO DE LOS PUE-

BLOS DE ESTA PROVINCIA, ICHMUL, SEÑALA QUE HABÍA TODAVÍA "MUCHA GENTE PARA CONVERTIR Y CONQUISTAR".

LOS PUEBLOS QUE CONFORMARON AL TERRITORIO COCHUAH FUERON: CELUL, CHIKINDZONOT, CHUNHUB, DZONOTCHEL, EKPEB, ICHMUL, KANPOCOLCHE, POLYUC, SABÁN, SACALACA, SAMYOL, TEPICH, TIHOLOP, TIHOSUCO, TILA, TULMA, TINUM, TITUC Y ZAMABAC O BAHÍA DE LA ASCENSIÓN. (VID, FIGURA 8)

EN CUANTO A LA CAPITAL DE LA PROVINCIA EXISTEN Ciertas confusiones. MOLINA SOLIS Y EL ENCOMENDERO JUAN DE LORIA DICEN QUE NACAHAH COCHUAH, EL HALACH UINIC DE LA PROVINCIA, Y SU CORTE, RADICABAN EN TIHOSUCO, EN CAMBIO ANCONA Y EL ENCOMENDERO BLAS GONZÁLEZ MENCIONAN A ICHMUL COMO LA CABECERA.

POR LOS REPORTES DEL SIGLO XVI, SABEMOS QUE AMBOS PUEBLOS FUERON DESIGNADOS PARA CABECERAS DE DOCTRINA, SUGIRIÉN DONOS CON ESTO LA IMPORTANCIA QUE TUVIERON CADA UNO DE ELLOS EN LA ÉPOCA PREHISPÁNICA. ÉSTOS DATOS HAN DIFICULTADO LA IDENTIFICACIÓN DE LA CAPITAL PREHISPÁNICA DE COCHUAH; NOSOTROS CONSIDERAMOS QUE TANTO ICHMUL COMO EL PUEBLO PREHISPÁNICO DE TIHOTZUC, TUVIERON SIMILAR O IGUAL IMPORTANCIA PARA LA CLASE DIRIGENTE.

ESTA MEDIDA, POCO FRECUENTE, DE TENER DOS CENTROS RECTORES PARA UNA MISMA PROVINCIA, PUDO ESTAR DETERMINADA POR LA EXISTENCIA DE LA YA MENCIONADA ZONA BOScosa ORIENTAL. TIHOSUCO FUE QUIZÁS CABECERA Y PUESTO DE AVANZADA PARA EL ÁREA ESTE E ICHMUL PARA LA PARTE OESTE.

ES PROBABLE QUE PARA TENER BAJO CONTROL AL TERRITORIO, NACAHAH COCHUAH SE HAYA VISTO OBLIGADO A RESIDIR POR TEMPORADAS EN ESTOS PUEBLOS, ÉPOCAS QUE FUERON DETERMINADAS POR EL TIPO DE PRODUCCIÓN. POR EJEMPLO, SI LOS EXCEDENTES DE MIEL Y CERA ERAN RECOGIDOS A FINALES DE AÑO, ENTONCES EL HALACH UINIC TENÍA QUE DIRIGIRSE A TIHOSUCO PARA SUPERVISAR, JUNTO CON ALGUNOS NOBLES, EL TRANSPORTE Y COMERCIO DE ÉSTOS

PRODUCTOS, REGRESANDO POSTERIORMENTE A RESIDIR A ICHMUL. ESTE IR Y VENIR CONSIDERAMOS QUE ERA CONSTANTE YA QUE LA RELACIÓN ENTRE EL INTERIOR Y LA ZONA COSTERA DE LA PROVINCIA REFORZARON LAS ACTIVIDADES ECONÓMICAS DE COCHUAH. 15 7

AUNQUE MOLINA SOLÍS CONSIDERA QUE ICHMUL TAMBIÉN FUE CONOCIDO COMO TIHOSUCO, NOSOTROS CREEMOS QUE MÁ S BIEN SE TRATA DE DOS ASENTAMIENTOS PREHISPÁNICOS DISTINTOS, PERO CON SIMILITUDES EN CUANTO A LA IMPORTANCIA QUE TUVIERON COMO PUEBLOS-CABECERA DE LA PROVINCIA DE COCHUAH.

LOS HABITANTES DE COCHUAH DESTACARON POR SER AGUERRIDOS GUERREROS Y DIESTROS EN EL MANEJO DE LAS ARMAS; CUALIDAD QUE FUE NECESARIA PUES TENÍAN QUE DEFENDER SU TERRITORIO ANTE LAS CONSTANTES FRICCIONES BÉLICAS QUE HABÍA ENTRE LAS PROVINCIAS PREHISPÁNICAS, AUNQUE CABE AGREGAR QUE EXISTIERON ETAPAS DE TRANQUILIDAD, QUE EN OCASIONES LLEGABA A CRISTALIZARSE A TRAVÉS DE CONFEDERACIONES.

AL VERSE AFECTADOS LOS INTERESES COMUNES DE TODA UNA REGIÓN, LAS FRICCIONES BÉLICAS INTERNAS QUE SE SUSCITABAN ENTRE LAS ENTIDADES POLÍTICAS ERAN HASTA CIERTO PUNTO OLVIDADAS; ESTO SE DIÓ, POR EJEMPLO, CON LA LLEGADA DE LOS ESPAÑOLES, AL ALIARSE LA PROVINCIA DE COCHUAH CON LOS TERRITORIOS DE CUPUL Y SOTUTA PARA RESISTIR LA INVASIÓN ESPAÑOLA EN 1546. UNIÓN QUE PROBABLEMENTE SOLÍA DARSE EN SITUACIONES SIMILARES DURANTE LA ÉPOCA PREHISPÁNICA.

LA CONQUISTA ESPAÑOLA PROVOCÓ EN COCHUAH, LA DISPERSIÓN DE SU POBLACIÓN PORQUE MUCHOS DE SUS HABITANTES SE REFUGIARON EN LAS ISLAS DE LA BAHÍA DE LA ASCENSIÓN, DE AHÍ QUE LOS REGISTROS COLONIALES SÓLO HAYAN HECHO MENCIÓN DE UNAS CUANTAS POBLACIONES.

EL CATÁLOGO DE IGLESIAS DE 1532 SÓLO CONTIENE EN SU CENSO NUEVE SITIOS PARA COCHUAH, CIFRA QUE PARA 1656 FUE CORREGIDA, PUES COGOLLUDO REGISTRÓ SIETE PUEBLOS MÁS. <sup>16</sup>

DE LOS LINAJES MÁS IMPORTANTES QUE HUBO EN ESTA PROVINCIA DESTACARON LOS: CHAN, UC, CANCHE, PAT, UH Y XOOL. <sup>17</sup> MUCHOS DE SUS MIEMBROS OCUPARON PUESTOS GUBERNATIVOS, COMO EL DE BATAB, QUE EJERCÍAN EN ALGUNA DE LAS POBLACIONES DE LA PROVINCIA.

LINAJES QUE NO SÓLO FUERON IMPORTANTES DENTRO DE COCHUAH SINO TAMBIÉN LO FUERON EN OTRAS PROVINCIAS, COMO EL CASO DE LOS PAT, QUE LLEGARON A SER SUMAMENTE PODEROSOS EN LA ISLA DE COZUMEL DURANTE LA ÉPOCA PREHISPÁNICA. ESTO QUIZÁS NOS SUGIERA LA EXISTENCIA DE ETAPAS EN QUE UNA ENTIDAD POLÍTICA DOMINÓ A OTRA IMPONIENDO EN EL GOBIERNO A UN MIEMBRO DE LOS LINAJES NOBLES DE LA ENTIDAD PODEROSA.

#### IV.A.- CELUL.

EL PUEBLO DE CELUL (KELUL) CUYO POSIBLE SIGNIFICADO HAGA REFERENCIA AL PREPARADO DE UNA BEBIDA, <sup>18</sup> ESTUVO UBICADO EN LA PARTE NOROESTE DE COCHUAH, MUY CERCA DEL PUEBLO-CABECERA DE ICHMUL.

PARECE SER QUE ÉSTA POBLACIÓN MARCÓ EL LÍMITE OESTE DE LA PROVINCIA DE COCHUAH, YA QUE LAS REFERENCIAS DOCUMENTALES REGISTRAN A ESTE COMO UNO DE LOS ÚLTIMOS ASENTAMIENTOS COCHUAH LOCALIZADOS AL PONIENTE.

CELUL NO DEBIÓ HABER SIDO UN PUEBLO DE IMPORTANCIA PUES, POR UNA PARTE, SU EXISTENCIA NI SIQUERA ES MENCIONADA EN LOS PRIMEROS CENSOS COLONIALES, Y POR OTRA, EL SITIO ARQUEOLÓGICO PRESENTA SOLAMENTE UNA ESTRUCTURA PIRAMIDAL; AMBOS FACTORES SUGIEREN LA POCA RELEVANCIA ECONÓMICA, POLÍTICA Y SOCIAL DEL SITIO EN LA ÉPOCA PREHISPÁNICA.

INDEPENDIENTEMENTE DE QUE NO HAYA SIDO UNA POBLACIÓN IMPORTANTE, ES DE ESPERARSE QUE SUS HABITANTES SE HAYAN DEDICADO A LAS ACTIVIDADES MÁS TRADICIONALES DE LA REGIÓN, TALES COMO LA AGRICULTURA, AVICULTURA, APICULTURA, CAZA Y RECOLECCIÓN.

ES MUY PROBABLE QUE CELUL HAYA DEPENDIDO DE ICHMUL, YA QUE EL SACBÉ QUE LOS COMUNICABA PERMITE INFERIR TAL RELACIÓN; <sup>19</sup> ADEMÁS, DE QUE PUDO HABER SIDO SU ABSTECEDOR AL FACILITAR, DICHO CAMINO, EL TRANSPORTE DE PRODUCTOS HACIA ICHMUL.

EL SITIO QUEDÓ DESHABITADO DEPUÉS DE LA CONQUISTA, SIN EMBARGO AÑOS MÁS TARDE, VUELVE A POBLARSE YA QUE COGOLLUDO EN 1655, SERÁ EL PRIMERO EN REGISTRARLO, POSTERIORMENTE, TOMÁS LÓPEZ EN 1801, LO PONDRÁ EN SU MAPA; DESPUÉS DE ESTE AÑO, EL PUEBLO DE CELUL QUEDÓ NUEVAMENTE ABANDONADO POR LARGO TIEMPO. ACTUALMENTE, EL SITIO SE CONOCE COMO XKERUL. <sup>20</sup>

#### IV.B.- CHIKINDZONOT.

EL PUEBLO DE CHIKINDZONOT (CHIK'IN TS'ONO'OT) CUYO SIGNIFICADO ES "CENOTE DEL OESTE", ALUDE SEGURAMENTE A LA AGUADA QUE TENÍA HACIA EL OCCIDENTE. <sup>21</sup>

CHIKINDZONOT SE LOCALIZÓ EN LA FRONTERA NORTE DE LA PROVINCIA DE COCHUAH, Y SABEMOS QUE PERTENECIÓ A ESTA ENTIDAD POLÍTICA, PORQUE SU ENCOMENDERO ANTONIO MÉNDEZ ASIENTA QUE: "EN LA PROVINCIA DE COCHUAH, CAMINO REAL QUE VA A LA VILLA DE SALAMANCA, TENGO DOS PUEBLOS QUE EL UNO DE ELLOS SE LLAMA TISHOTZUCO E CHIQUINCENOTE...". <sup>22</sup>

EL PUEBLO ESTABA UBICADO EN UNOS LLANOS PEDEREGOSOS, ÁSPEROS Y DE GRANDES MATORRALES, POR ESÓ LOS CAMINOS ERAN MUY ACCIDENTADOS, SIENDO LA CAUSA DE ESTAS CONDICIONES, EL DEL QUE

AQUÍ COMENZABA LA ZONA CONOCIDA COMO PUUC O "SERRANÍA", PUES SE MENCIONA QUE HAY "MONTES DE MONTAÑAS ALTAS Y EN ALGUNOS CASOS AY CERROS ASPEROS E MONTUOSOS".<sup>23</sup>

SE SEMBRABA MAÍZ, ALGODÓN Y FRIJOLES, Y SE PRODUCÍA COMO EN LA MAYOR PARTE DE LOS PUEBLOS DE YUCATÁN, MUCHA MIEL.

PARECE SER QUE EL ASIENTO DEL PUEBLO DE CHIKINDZONOT NO PERTENECIÓ A LA ÉPOCA PREHISPÁNICA, PUES SU ENCOMENDERO DICE QUE: "ESTOS DOS PUEBLOS ESTAN POBLADOS EN ASIENTOS NUEBOS PORQUE DE VEYNTE AÑOS A ESTA PARTE SE ACERCARON DE SU BOLUNTAD A LOS ASIENTOS A DONDE AGORA ESTAN POR ESTAR UN MONASTERIO... DEL UN PUEBLO CINCO LEGUAS Y DEL OTRO CUATRO...".<sup>24</sup>

POR LO ANTERIOR PODRÍAMOS PENSAR QUE CHIKINDZONOT NO CORRESPONDERÍA A UN ASENTAMIENTO PREHISPÁNICO, SIN EMBARGO DEBE MOS TENER PRESENTE QUE EN MUCHAS OCASIONES LOS PUEBLOS ERAN CAMBIADOS A POCA DISTANCIA DE SU ASIENTO ORIGINAL, POR LO CUAL NOSOTROS CREEMOS QUE SUS CARACTERÍSTICAS NO LLEGARON A DIFERIR EN FORMA CONSIDERABLE, DE LOS ANTIGUOS MODOS DE VIDA.

LOS LINAJES PRINCIPALES QUE HABÍA EN ESTE PUEBLO PARA 1565, FUERON LA DE LOS PAT, CHI Y DZIB; NOMBRES QUE SEGU-RAMENTE FUERON LOS DE MÁS PRESTIGIO SOCIAL Y ECONÓMICO PARA EL POSTCLÁSICO TARDÍO. IMPORTANCIA QUE CONSERVARON HASTA EL S.XVIII, PUES PARA 1688, EL LINAJE PAT FUE EL MÁS NUMEROSO DEL PUEBLO.<sup>25</sup>

CHIKINDZONOT LOGRÓ PERVIVIR HASTA LA GUERRA DE CASTAS, PUES DESPUÉS DE ESTE MOVIMIENTO REVOLUCIONARIO DEL SIGLO XIX, EL PUEBLO QUEDÓ DESHABITADO.

#### IV.c.- CHUNHUHUB.

EL SITIO DE CHUNHUHUB, CUYO SIGNIFICADO ES "EN LA BASE DEL ÁRBOL HUHUB",<sup>26</sup> SE ENCONTRABA LOCALIZADO EN LA FRONTERA SUROESTE DE COCHUAH Y, AL PARECER, FUE DE LOS ÚLTIMOS ASENTAMIENTOS PERTENECIENTES A LA PROVINCIA EN VISTA DE QUE MÁS AL PONIENTE SÓLO HABÍA "ALGUNAS LAGUNAS, RANCHOS Y PARADEROS, DONDE LOS ESPAÑOLES, Y INDIOS DESCANSAN, DUERMEN DE NOCHE, AUNQUE ESTAN SIN GENTE, QUE LOS HABITE".<sup>27</sup> ÁREA DESPOBLADA QUE DEBIÓ HABER MARCADO DE FORMA NATURAL LOS LÍMITES ENTRE LAS PROVINCIAS DE COCHUAH Y LA DE LOS TUTUL XIU.

LA ZONA QUE CIRCUNDABA A CHUNHUHUB SE CARACTERIZÓ POR TENER LAGUNAS, SABANAS Y CIÉNEGAS, LAS CUALES, SEGÚN LOPEZ DE COGOLLUDO, TENÍAN CADA UNA DE ELLAS SUS NOMBRES MAYAS. ESTO PUDO PROPICIAR EN LOS CRONISTAS CIERTAS CONFUSIONES, YA QUE LOS NOMBRES DE ALGUNOS DE ESTOS LUGARES FUERON CONSIDERADOS COMO NOMBRES DE POBLACIONES.

LA EXISTENCIA DE LAGUNAS CERCANAS AL SITIO, PERMITEN SUPONER QUE LA PESCA DEBIÓ HABER TENIDO UN PAPEL DE IMPORTANCIA. EN CUANTO A LA AGRICULTURA, ES DE ESPERARSE QUE TAMBIÉN SE HAYA DESARROLLADO FAVORABLEMENTE EN VISTA DE QUE EL AGUA DE LAS LAGUNAS PERMITÍA EL RIEGO Y CULTIVO DE LAS TIERRAS CERCANAS A ESTOS DEPÓSITOS DE AGUA.

A PESAR DE NO CONTAR CON INFORMACIÓN QUE PUEDA CONFIRMAR LA EXISTENCIA DE LA CAZA, AVICULTURA Y APICULTURA, NOSOTROS NO CREEMOS QUE HAYAN SIDO ACTIVIDADES DESCONOCIDAS PARA LOS HABITANTES DE CHUNHUHUB, PUES GRAN PARTE DE LOS PUEBLOS CIRCUNVECINOS, REALIZABA FRUCTÍFERAMENTE DICHAS ACTIVIDADES. LA RECOLECCIÓN DE PLANTAS Y FRUTOS SILVESTRES, COMO UN MEDIO MÁS DE SUBSISTENCIA, SE REALIZÓ EN ÁREAS CERCANAS AL SITIO, SIENDO LA ZARZA, EN MAYA COCOH, UNO DE LOS FRUTOS QUE MÁS SE RECOLECTABA.<sup>28</sup>

ES PROBABLE QUE UNO DE LOS LINAJES MÁS PODEROSOS DE LA ÉPOCA PREHISPÁNICA HAYA SIDO EL DE LOS UC, PUES EN 1565, EL CACIQUE DE CHUNHUHUB FUE DON FRANCISCO UC.

EL SITIO, AL PARECER, FUE DE RELATIVA IMPORTANCIA NO SOLO PARA EL POSTCLÁSICO TARDÍO, SINO TAMBIÉN DURANTE LA COLONIA, PUES EL HABER SIDO UNO DE LOS PUEBLOS ELEGIDOS PARA FUNDIR COMO CABECERA DE DOCTRINA, DENOTA LA IMPORTANCIA QUE DESDE LA ÉPOCA PREHISPÁNICA TUVO ESTE LUGAR. POR ESTA RAZÓN, ENTRE 1579 Y 1581, CHUNHUHUB TENÍA 300 TRIBUTARIOS, APROXIMADAMENTE 1350 HABITANTES, CIFRA QUE COMPRENDÍA NO SÓLO A LA POBLACIÓN LOCAL SINO TAMBIÉN A LA DE LOS PUEBLOS CONGREGADOS QUE EN ESTE CASO CORRESPONDERÍAN A LOS HABITANTES DE LOS PUEBLOS DE HAASILCHEN, POLYUC, TIKUXUBCHE Y TIHOBONCHE.<sup>29</sup>

#### IV.D.- DZONOTCHEL.

EL SITIO CONOCIDO COMO DZONOTCHEL (IS'ONOT CH'EL) QUE SIGNIFICA "CENOTE DE LA URRACA",<sup>30</sup> ESTUVO SITUADO EN LA FRONTERA PONIENTE DE LA PROVINCIA DE COCHUAH; ASENTAMIENTO QUE, AL PARECER, NO CORRESPONDE A UN SITIO PREHISPÁNICO, COMO LO SUGIEREN MOLINA SOLÍS Y ROYS.

DZONOTCHEL TUVO UN ORIGEN COLONIAL, PUES SU FUNDACIÓN ES REGISTRADA A PARTIR DEL SIGLO XVIII,<sup>31</sup> FORMANDO PARTE DE LA PROVINCIA DE BENEFICIOS ALTOS, DE ACUERDO CON LA DIVISIÓN ECLESIASTICA DE 1786.

#### IV.E.- EKPES.

EL PUEBLO DE EKPES (EK'PETS), CUYO SIGNIFICADO ES "TRAMPA NEGRA" O "ENCANTAMIENTO NEGRO", REFIRIÉNDOSE QUIZÁS AL NOMBRE DE ALGUNA PLANTA LOCAL, SE LOCALIZÓ EN LA PARTE NORTE DE LA PROVINCIA DE COCHUAH, MUY CERCA DE CHIKINDZONOT.<sup>32</sup>



EL NOMBRE ORIGINAL, SUFRIÓ VARIAS ALTERACIONES, ASÍ FRAY ALONSO PONCE, EN 1588, LLAMÓ A ESTE SITIO XEQUEPEZ. TIEMPO DESPUÉS, EN LAS FUENTES ENCONTRAMOS QUE A ÉKPES, LE CAMBIAN EL NOMBRE POR EL DE TUCI.

SUS HABITANTES SE DEDICABAN A LA AGRICULTURA Y A LA FRUTICULTURA, CULTIVANDO PRINCIPALMENTE AGUACATE Y ZAPOTES. LA CRÍA DE GALLINÁCEAS Y ALGUNAS OTRAS AVES DOMÉSTICAS FUE UNA DE LAS LABORES MÁS COMUNES Y GENERALIZADAS EN ESTA ZONA, PERO QUIZÁS LA ACTIVIDAD QUE MÁS DESARROLLO ALCANZÓ FUE EL BENEFICIO DEL ALGODÓN, EN MAYA TAMAN,<sup>33</sup> INDUSTRIA QUE SIGUIÓ SIENDO DE IMPORTANCIA PARA LA ÉPOCA COLONIAL. LAS MANTAS ELABORADAS CON ESTA FIBRA, SE CONOCIERON COMO PATI, QUE AL DECIR DE LOS ESPAÑOLES:

"SON UNAS PERNEZUELAS DE MANTAS DE ALGODÓN DE UNA BRAZA EN LARGO, Y UNA CUARTA EN ANCHO, Y TIENE CADA PATI CUATRA PIERNAS DESTAS, LAS CUALES SIRVEN PARA PAÑIZUELOS DE MESA..."<sup>34</sup>

ÉKPES FUE UN PUEBLO BASTANTE GRANDE, YA QUE EN 1549, SU POBLACIÓN REBASABA LOS 1350 HABITANTES, SIN EMBARGO A PARTIR DE 1688 LOS EFECTOS DE LA CONQUISTA COMENZARON A HACER ESTRAGOS, PUES EL SITIO SE REDUJO A UNOS 315 POBLADORES.<sup>35</sup>

#### IV.F.- ICHMUL.

EL SIGNIFICADO DE LA PALABRA ICHMUL, QUE ES "ENTRE MONTÍCULOS",<sup>36</sup> REFLEJA LA IMPORTANCIA CÍVICO-CEREMONIAL DEL ASENTAMIENTO, MISMA QUE PUEDE CONFIRMARSE TANTO HISTÓRICA COMO ARQUEOLÓGICAMENTE COMO VEREMOS MÁS ADELANTE.

EL NOMBRE DE ESTE SITIO SUFRIÓ VARIAS ALTERACIONES DURANTE LA ÉPOCA COLONIAL. EN LA LISTA DE TRIBUTOS DE 1549, APARECE REGISTRADO POR RAZONES QUE DESCONOCEMOS COMO TEPACA, Y EN EL CATÁLOGO DE IGLESIAS DE 1582, FUE REGISTRADO COMO ICHMULTIHAN, NOMBRE QUE ADQUIRIÓ PROBABLEMENTE AL FUNDARSE DOS BARRIOS DURANTE LA COLONIA, ICHMUL Y TIUAH, LUGARES QUE PARA ESTE MOMENTO LLEGARON A COMPARTIR EL MISMO CENTRO CEREMONIAL. <sup>37</sup>

PARA LLEGAR A ICHMUL, SEGÚN ANOTAN LOS CONQUISTADORES, HABÍA QUE PASAR POR CAMINOS PEDREGOSOS Y MONTES MUY ESPESOS PUES "TODA ESTA TIERRA ES DE MUCHOS MONTES Y MUY FRAGOSA DE PIEDRAS Y LOS CAMINOS TUERTOS Y MAL ABIERTOS...", <sup>38</sup> SIN EMBARGO ESTO NO IMPIDIÓ EL DESARROLLO DE TODA UNA ESTRUCTURA ECONÓMICA.

LAS ACTIVIDADES QUE LOGRARON TENER MAYOR ACOGIDA POR PARTE DE LOS HABITANTES DE ICHMUL FUERON, LA AGRICULTURA Y LA PESCA, DEBIDO PRINCIPALMENTE A LA EXISTENCIA DE DOS CENOTES DE GRAN PROFUNDIDAD; DEPÓSITOS DE AGUA QUE PROPORCIONARON AGUA Y ALIMENTOS, A LA VEZ DE FOMENTAR OTRAS ACTIVIDADES TALES COMO EL TRABAJO DEL BARRO AL APROVECHARSE LAS ARCILLAS APÍ ACUMULADAS, Y EL EMPLEAR LAS FIBRAS VEGETALES PARA OBTENER DE ELLAS GRUESAS Y LARGAS SOGAS ÚTILES PARA SACAR AGUA DE LOS CENOTES:

"HALLANSE MUCHAS TORTUGAS PEQUEÑAS, BUENAS DE COMER, Y MUCHAS PERDICES DE LA TIERRA, Y HAY EN AQUELLA COMARCA UNA LAGUNA DE AGUA DULCE, ALGO GRUESA DE DIEZ LEGUAS DE LARGO PERO MUY ANGOSTA Y ALGO HONDO, JUNTO A LA CUAL HAY GRANDES DEMESAS DE PASTO DE YERBA MUY BUENA..." <sup>39</sup>

POR EL TRIBUTO QUE SUS HABITANTES ENTREGABAN AL ENCOMENDERO BLAS GONZÁLEZ, PODEMOS INFERIR QUE A LA LLEGADA DE LOS ESPAÑOLES, LOS NATIVOS CRIABAN GALLINÁCEAS, CULTIVABAN AL GODÓN, EN MAYA TAMAN, Y POSEÍAN COLMENARES QUE PROPORCIONABAN BUENAS CANTIDADES DE MIEL Y CERA.

ICHMUL FUE UNO DE LOS DOS PUEBLOS-CABECERA QUE HUBO EN LA PROVINCIA DE COCHUAH, IMPORTANCIA QUE NO PASÓ DESAPERCIBIDA PARA LOS PADRES FRANCISCANOS, YA QUE EN 1576, ESTABLECIERON UN CONVENTO EN ESTA LOCALIDAD QUE TUVO COMO PUEBLOS SUJETOS O VISITAS A TIXHOLOP, TINUM, CELUL, TIBAC, ZAOLAC, YABAN, UAYMAX, TITUC Y CHUNHUBUB, <sup>40</sup> SITIOS QUE CORRESPONDEN, SÓLO A ALGUNOS DE ELLOS, A LOS PUEBLOS DE LA PROVINCIA DE COCHUAH.

LA CIUDAD TUVO UNA BUENA CANTIDAD DE EDIFICIOS, INCLUSO EL MISMO NOMBRE DE ICHMUL DENOTA DICHA CARACTERÍSTICA. CIUDAD REAL EJEMPLIFICA CLARAMENTE ESTE ASPECTO:

"PEGADA AL CONVENTO ESTÁ LA RAMADA, CAPILLA Y PATIO DE LOS INDIOS, COMO EN LOS DEMÁS PUEBLOS, Y NO LEJOS DEL PATIO ESTA UN KU O CERRO ALTO, HECHO A MANO (QUE EN AQUELLA LENGUA SE LLAMA MUL)...NO MUY LEJOS DESTE MUL HAY OTROS TRES O CUATRO, NO TAN ALTOS QUE SERVÍAN EN TIEMPO DE LA GENTILIDAD DE LOS MESMOS..." <sup>41</sup>

LA CITA ANTERIOR PERMITE INFERIR QUE LA DISTRIBUCIÓN ESPACIAL DE LOS EDIFICIOS CEREMONIALES GIRABAN EN TORNÓ AL TEMPLO MAYOR, ALREDEDOR DEL CUAL SE SITUABAN, A NO MUCHA DISTANCIA, OTROS TEMPLOS DE IMPORTANCIA MENOR YA QUE SU TAMAÑO PERMITÍA DIFERENCIARLOS CON RESPECTO AL PRINCIPAL.

LOS ESTUDIOS ARQUEOLÓGICOS REALIZADOS EN EL SITIO INDICAN QUE LAS CONSTRUCCIONES FUERON DE GRANDES DIMENSIONES, PUES EN UN REPORTE DE CAMPO SE SEÑALA QUE:

"LA ALTURA DE ESTE MONTÍCULO (SEGURAMENTE CORRESPONDE A UNO DE LOS CITADOS POR CIUDAD REAL) ES APROXIMADAMENTE DE DIEZ Y OCHO METROS Y SU BASE OCUPA UN ÁREA DE QUINCE METROS POR LADO MÁS O MENOS" <sup>42</sup>

LA CIUDAD DE ICHMUL ESTUVO HABITADA PRINCIPALMENTE POR MIEMBROS DEL LINAJE DE LOS COCHUAH, AUNQUE TAMBIÉN LOS CUPUL TUVIERON PRESTIGIO SOCIAL Y ECONÓMICO EN ESTE PUEBLO. LOS COCHUAH CONSERVARON SU STATUS SOCIAL HASTA EL AÑO DE 1688 YA QUE PARA ESTA FECHA CONTINUARON SIENDO UNO DE LOS PRINCIPALES LINAJES DE LA REGIÓN.

A PESAR DE HABER SIDO UN ASENTAMIENTO DE SUMA RELEVANCIA DURANTE LA ÉPOCA PREHISPÁNICA, SU PREDOMINIO DECAYÓ PROGRESIVAMENTE, PUES DESPUÉS DE LA GUERRA DE CASTAS EN EL SIGLO XIX, EL SITIO QUEDÓ DESHABITADO;<sup>43</sup> ACTUALMENTE SE HA VUELTO A POBLAR Y MANTIENE EL NOMBRE PREHISPÁNICO ORIGINAL.

#### IV. G.- KANPOCOLCHE.

LA PALABRA MAYA KANPOCOLCHE SE REFIERE AL NOMBRE DE UN ARBUSTO CONOCIDO COMO DURANTA REPENS L., SIN EMBARGO EL ENCOMENDERO DE ESTE SITIO, JUAN FARFÁN, SEÑALA QUE "KANPOCOLCHE QUIERE DECIR PALOLABO(SIC) DE AMARILLO QUE ANSI SE LLAMABA EL YDOLO QUE ELLOS ADORABAN".<sup>44</sup>

LO MÁS PROBABLE ES QUE EL MATERIAL CON EL QUE FUE HECHO EL ÍDOLO HAYA SIDO DE ALGÚN ÁRBOL O ARBUSTO MUY RESISTENTE Y ABUNDANTE EN LA REGIÓN, DE AHÍ QUE FARFÁN GREYERA QUE EL NOMBRE DE KANPOCOLCHE SE ADJUDICABA A LA DEIDAD Y NO AL MATERIAL CON QUE FUE HECHO ÉSTE.

KANPOCOLCHE FUE UNO DE LOS ÚLTIMOS SITIOS QUE SE ENCONTRABAN HACIA EL ESTE DE LA PROVINCIA DE COCHUAH, YA QUE A Poca DISTANCIA DIRECCIÓN ORIENTE, SE INICIABA LA EXTENSA ÁREA DESPOBLADA QUE LLEGABA HASTA LA COSTA DEL MAR CARIBE.

ESTE SITIO, POR SU RELATIVA CERCANÍA CON LA VECINA PROVINCIA DE UAYMIL, SITUADA AL SUR, SE ENCONTRABA UBICADO SOBRE EL CAMINO PRINCIPAL QUE COMUNICABA A UAYMIL CON LA PROVINCIA DE COCHUAH. VÍA TERRESTRE QUE SUGIERE CIERTAS RELACIONES

ECONÓMICAS, COMO PODRÍA SER EL ABASTECIMIENTO DE PRODUCTOS, EN TRE AMBOS TERRITORIOS.

ES DE ESPERARSE QUE LOS HABITANTES DE ESTA POBLACIÓN SE HAYA DEDICADO A LA AGRICULTURA, PUES CONTABAN CON UN CENOTE QUE PUDO HABER PROPORCIONADO TANTO AGUA PARA REGAR LAS TIERRAS DE CULTIVO, COMO PROVEERLOS DE AGUA POTABLE. <sup>45</sup>

LA RECOLECCIÓN Y CAZA TAMPOCO DEBIERON HABER SIDO DES CONOCIDAS Y MUCHO MENOS EL COMERCIO, SOBRE TODO POR ESTAR UBICADOS EN UN PUNTO QUE PODRÍAMOS CONSIDERAR DE PASO OBLIGADO, PUES SE ENCONTRABA EN LA PARTE MEDIA DE LA PROVINCIA, ZONA QUE COMUNICABA A LOS PUEBLOS DEL INTERIOR CON LOS POCOS ASENTAMIENTOS COSTEROS.

SIN EMBARGO, CREEMOS QUE LO QUE CARACTERIZÓ A LA POBLACIÓN DURANTE LA ÉPOCA PREHISPÁNICA DEBIÓ HABER SIDO LA EXPLOTACIÓN DEL ÁRBOL DE KANPOCOLCHE, MATERIA PRIMA QUE PUDO SER ALTAMENTE REQUERIDA POR LOS POBLADORES LOCALES Y EXTRANJEROS PARA UTILIZARLO COMO MATERIAL DE CONSTRUCCIÓN DE CASAS O EMBARCACIONES, PARA SER TRANSFORMADO EN ARMAS COMO LANZAS, POR EJEMPLO, O PARA SERVIR COMO COMBUSTIBLE.

EL PRIMER ENCOMENDERERO DE KANPOCOLCHE FUE JUAN DURÁN, QUIEN AL SER ASESINADO EN LA REBELIÓN INDÍGENA DE 1546, SU ENCOMIENDA PASÓ A SER POSESIÓN DE JUAN FARFÁN, AUTOR DE LA RELACIÓN HISTÓRICO-GEOGRÁFICA DEL PUEBLO, QUE POR CIERTO, HA CONSERVADO HASTA NUESTROS DÍAS SU NOMBRE Y ASIEN TO ORIGINAL. <sup>46</sup>

#### IV.H.- POLYUC.

EL SITIO DE POLYUC (POLYUK), QUE SIGNIFICA "CABEZA DE YUK", <sup>47</sup> SE ENCONTRABA LOCALIZADO EN LAS CERCANÍAS DE LA FRONTERA SURESTE QUE SEPARABA A LAS PROVINCIAS DE COCHUAH Y UAYMIL.

TAL PARECE QUE ESTE ASENTAMIENTO NO FUE DE GRAN IMPORTANCIA EN EL POSTCLÁSICO TARDÍO YA QUE PARA 1579, SU POBLACIÓN FUE TRASLADADA A TABI, <sup>48</sup> RECURSO MISIONAL APLICADO A LAS POBLACIONES DE POCA RELEVANCIA. ESTO NOS SUGIERE, POR OTRO LADO, QUE SU PRODUCCIÓN DEBIÓ HABER SIDO POBRE, EXPLICÁNDOSE ASÍ EL HECHO DE QUE TABI Y POLYUC, HAYAN TENIDO QUE SER OTORGADOS CONJUNTAMENTE A PEDRO GARCÍ CON EL FIN DE PODER SER REDITUABLES AMBAS POBLACIONES COMO ENCOMIENDAS.

#### IV.1.- SABÁN.

AL PONIENTE DE LA PROVINCIA PREHISPÁNICA DE COCHUAH, ENTRE LAS POBLACIONES DE SACALACA Y UAYMAX, SE ENCONTRÓ UBICADO EL SITIO DE SABÁN CUYO SIGNIFICADO ES "PONZOÑA DE VÍBORA".<sup>49</sup> NOMBRE QUE AL SER REGISTRADO EN ÉPOCA COLONIAL, TUVO UNA LIGERA VARIACIÓN, PUES EN LA LISTA DE 1655 ELABORADA POR LÓPEZ DE COGOLLUDO, EL PUEBLO FUE CONOCIDO COMO YABÁN. <sup>50</sup>

EL NO HABER SIDO MENCIONADO EN LA LISTA DE IGLESIAS DE 1582, DOCUMENTO QUE REGISTRÓ LAS POBLACIONES RELEVANTES DE ESE MOMENTO, NOS SUGIERE QUE SABÁN DEBIÓ HABER TENIDO POCA IMPORTANCIA EN ÉPOCA PREHISPÁNICA, DE AHÍ QUE SEA HASTA EL SIGLO XVIII CUANDO EL SITIO, QUIZÁS POR LA APLICACIÓN DE TÉCNICAS NUEVAS EN LA PRODUCCIÓN LOCAL, LOGRE DESTACAR SOCIO-ECONÓMICAMENTE PUES ASÍ LO INDICAN LA ENORME IGLESIA Y CUARTEL CONSTRUÍDOS EN ESE SIGLO. <sup>51</sup>

AGRICULTURA, CAZA, RECOLECCIÓN DE VEGETALES Y FRUTOS SILVESTRES, AVICULTURA Y APICULTURA FORMARON PARTE DE SU DIETA, PERO LA FALTA DE INFORMACIÓN RELATIVA AL TIPO DE ESPECIES OBTENIDAS EN ESTAS ACTIVIDADES, CON EXCEPCIÓN DE LA APICULTURA POR PRODUCIR ÉSTA ÚNICAMENTE MIEL Y CERA, NOS IMPIDE PROFUNDIZAR EN ELLAS.

#### IV. J.- SACALACA.

EL SITIO DE SACALACA SE ENCONTRABA LOCALIZADO HACIA EL OESTE DE LA PROVINCIA DE COCHUAH, A UNAS 17 LEGUAS DE LA VILLA DE VALLADOLID, 72 KM APROXIMADAMENTE. <sup>52</sup> LA LLANURA DE LA TIERRA, QUE RODEABA A LA POBLACIÓN, ALTERNABA CON ALGUNOS CERROS PEQUEÑOS OCASIONANDO EL MAL ESTADO DE LOS CAMINOS POR SER PEDREGOSOS.

EL NOMBRE DE SACALACA (SAKALAKA), SIGNIFICA "ZACATE BLANCO", <sup>53</sup> TOPONÍMICO QUE SUGIERE LA ABUNDANCIA DE ALGUNA PLANTA CON ESTA CARACTERÍSTICA, QUE A NUESTRO JUICIO BIEN PODRÍA TRATARSE DEL ALGODÓN, PUES EL CLIMA CÁLIDO QUE CARACTERIZA AL ÁREA FAVORECE SU CULTIVO, ADEMÁS, SUS POBLADORES EN LA ÉPOCA COLONIAL, TRIBUTARON MANTAS HECHAS CON ESTA FIBRA VEGETAL QUE MEDÍA:

"QUATRO VARAS DE LARGO CADA UNA Y TRES  
QUARTAS DE ANCHO CADA PIERNA QUE SON  
TRES VARAS DE ANCHO CADA MANTA" <sup>54</sup>

AL ENCOMENDERERO PEDRO DE VALENCIA, POR EJEMPLO, LE TRIBUTABAN 180 MANTAS DE ALGODÓN ANUALMENTE, POR LO CUAL CREEMOS QUE ESTA ACTIVIDAD DEBIÓ HABER TENIDO UN INTENSO DESARROLLO PARA LA ÉPOCA PREHISPÁNICA.

LOS HABITANTES DE SACALACA SE DEDICARON A LA AGRICULTURA, AVICULTURA Y APICULTURA, PUES SABEMOS QUE COSECHABAN MAÍZ, CRIABAN GALLINAS -INDICÁNDOSE CON ESTO LA DOMESTICACIÓN DE ANIMALES- Y RECOGÍAN MUCHA MIEL Y CERA. AL PARECER ESTAS ACTIVIDADES FUERON BASTANTE PRODUCTIVAS, OCUPANDO ESTOS PRODUCTOS, DURANTE LA COLONIA, LOS PRIMEROS LUGARES EN LAS LISTAS DE TRIBUTOS, IMPORTANCIA QUE SEGURAMENTE TUVIERON TAMBIÉN EN ÉPOCA PREHISPÁNICA.

SU ALTO RENDIMIENTO ECONÓMICO TRAJÓ COMO CONSECUENCIA LA DISPUTA ENTRE VARIOS ESPAÑOLES PARA QUEDARSE CON LA

ENCOMIENDA, PUES EN 1606, SACALACA TUVO QUE SER DIVIDIDA EN DOS PARTES, UNA HEREDADA A CLEMENTE DE VALENCIA Y LA OTRA A JUAN GIL DE LA CRUZ. <sup>55</sup>

APOYANDO AUN MÁS LA IMPORTANCIA ECONÓMICA QUE TUVO ESTE ASENTAMIENTO, PARA ÉPOCA PREHISPÁNICA, TENEMOS QUE EL PUEBLO DE TITUC PASÓ A SER VISITA O PUEBLO SUJETO, DURANTE LA COLONIA, DE SACALACA. MEDIDA ECLESIAÍSTICA, QUE POR CIERTO, FUE CONSTANTEMENTE ATACADA POR LOS ENCOMENDEROS PARA FRENAR LA DRAMÁTICA BAJA POBLACIONAL QUE TANTAS PÉRDIDAS ECONÓMICAS PROVOCÓ EN SUS TRIBUTOS:

"Y LA CAUSA PORQUE AN VENIDO ESTOS YNDIOS EN DISMINUCION ES COSA CIERTA Y AVERIGUADA QUE POR AVERLOS MUOADO LOS RELIGIOSOS DE SUS ANTIGUOS ASIENTOS QUE TENIAN Y AVERLOS PASADO A LA CABECERA DE DOCTRINA AN VENIDO EN ESTA DISMINUCION LO CUAL SE TIENE POR COSA GENERAL EN TODAS ESTAS PROVINCIAS COMO ES NOTORIO" <sup>56</sup>

#### IV.k.- SAMYOL.

EL ASENTAMIENTO PREHISPÁNICO DE SAMYOL, SITUADO EN LA PROVINCIA DE COCHUAH, AL DECIR DE SU ENCOMENDERO DIEGO SARMIENTO DE FIGUEROA, SE ENCONTRABA A 67 KM DE SACI (VALLADOLID) Y A UNOS 13 KM DE ICHMUL; <sup>57</sup> DISTANCIAS QUE UBICAN A DICHOS SITIOS AL NORESTE DE SACALACA.

SU LOCALIZACIÓN EN LOS MAPAS DE ROYS Y GERHARD, <sup>58</sup> NO ES REGISTRADA CON EL NOMBRE DE SAMYOL SINO COMO UAYMAX. NOSOTROS CONSIDERAMOS QUE BAJO LA PRIMERA DENOMINACIÓN FUE CONOCIDA EN ÉPOCA PREHISPÁNICA EN VISTA DE QUE ASÍ ES MENCIONADA EN LAS RELACIONES COLONIALES DE 1579, CAMBIÁNDOLE EL NOMBRE, AVANZADA YA LA ÉPOCA COLONIAL, POR EL DE UAYMAX, YA QUE CON ESTE TÉRMINO APARECE EN LA LISTA DE IGLESIAS DE 1582. <sup>59</sup>



UN FACTOR QUE APOYA LA IDEA DE QUE SAMYOL FUE EL NOMBRE PREHISPÁNICO ORIGINAL, RADICA EN QUE ESTA DENOMINACIÓN A PESAR DE NO TENER UNA TRADUCCIÓN LITERAL, SI PUEDE DIVIDIRSE PARA CONOCER EL SIGNIFICADO DE SUS PARTES; EL TÉRMINO SAM, QUIERE DECIR: ARENA, COSTO, GASTO, Y YOL: VOLUNTAD, GANAS, ES PÍRITU, FUERZA, ÁNIMO, <sup>60</sup> ASPECTO QUE NO SUCEDE CON EL NOMBRE DE UAYMAX.

AUNQUE SU POBLACIÓN FUE RELATIVAMENTE GRANDE, YA QUE ERA "DEMÁS DE NOVECIENTOS YNDIOS AL TIEMPO QUE SE DIERON E REPARTIERON", <sup>61</sup> ESTO NO ES UN FACTOR SUFICIENTE COMO PARA CONSIDERARLO UN ASENTAMIENTO IMPORTANTE, SOBRE TODO PORQUE SABEMOS QUE FUE UNA VISITA, ES DECIR UN PUEBLO SUJETO, DE TIZMOCUL; SITUACIÓN QUE REFLEJA SU POCA RELEVANCIA ECONÓMICA Y SOCIAL EN ÉPOCA PREHISPÁNICA.

EL BAJO ÍNDICE PRODUCTIVO NO IMPIDIÓ LA POSIBILIDAD DE DESARROLLAR DETERMINADAS ACTIVIDADES QUE A LA LARGA PROPORCIONARAN A LOS ESPAÑOLES BUENAS GANANCIAS A NIVEL TRIBUTARIO, DE AHÍ QUE A PARTIR DE 1549, HAYA PASADO A SER ENCOMIENDA DE FRANCISCO CIEZA, Y TREINTA AÑOS MÁS TARDE, DIEGO SARMIENTO FIGUEROA, AL CONTRAER NUPCIAS CON LA VIUDA DE CIEZA, FIGURARA COMO EL NUEVO ENCOMENDERERO DEL PUEBLO. <sup>62</sup> HACIA 1635 EL SITIO TUVO QUE SER DIVIDIDO, QUEDANDO UNA PARTE EN MANOS DE ALONSO SARMIENTO Y LA OTRA MITAD, JUNTO CON TAHZIU, COMO ENCOMIENDA DE FRANCISCO DE ARGAIS. <sup>63</sup>

#### IV.L.- TEPICH.

TEPICH (TI'PICH), CUYO SIGNIFICADO ES "EN EL ÁRBOL PICH", <sup>64</sup> HACE ALUSIÓN A UNA ESPECIE DE LA FAMILIA LEGUMINOSAE CONOCIDA COMO ENTEROLOBIUM CYCLOCARPUM J.G., LLAMADA COMUNMENTE GUANACASTE U OREJÓN, <sup>65</sup> QUE DEBIÓ SER ABUNDANTE EN ESTE LUGAR.

ESTE PUEBLO QUE SE ENCONTRABA LOCALIZADO HACIA EL NORESTE DE LA PROVINCIA DE COCHUAH,<sup>66</sup> CONTÓ DURANTE LOS PRIMEROS AÑOS DE VIDA COLONIAL CON 340 TRIBUTARIOS, 1530 HABITANTES APROXIMADAMENTE, POBLACIÓN QUE A MEDIADOS DEL SIGLO XVI FUE CAMBIADA DE ASIENTO Y TRASLADADA A LOS PUEBLOS DE CHIKINDZONOT Y TIHOSUCO, DE AHÍ QUE APARESCA REGISTRADO EN UNA LISTA DE TRIBUTOS DE 1579, JUNTO CON OTRO SITIO, BAJO EL TÉRMINO DE "SITIOS NUEVOS".<sup>67</sup>

AUNQUE LA MUDANZA DE SU POBLACIÓN SUGIERE QUE EL SITIO OCUPABA UNA IMPORTANCIA ECONÓMICA SECUNDARIA PARA EL POSTCLÁSICO TARDÍO EN LA MEDIDA QUE LA MAYORÍA DE LOS PUEBLOS QUE CAMBIARON DE ASIENTO FUERON AQUELLOS QUE NO TUVIERON RELEVANCIA EN LOS AÑOS ANTERIORES A LA CONQUISTA, NOSOTROS CONSIDERAMOS QUE ÉSTE NO FUE EL CASO DE TEPICH. LA CANTIDAD DE 1530 HABITANTES, A NUESTRO JUICIO BASTANTE CONSIDERABLE, INDICA UNA ALTA CAPACIDAD ECONÓMICA CAPAZ DE SOSTENER A DICHA POBLACIÓN, LA CUAL FUE UN ASPECTO IMPORTANTE EN LA SELECCIÓN DE ASENTAMIENTOS PREHISPÁNICOS POR PARTE DE LOS ESPAÑOLES, POR ESO CREEMOS QUE LA RAZÓN POR LA QUE TEPICH TUVO QUE SER TRASLADADA A UN NUEVO SITIO RESPONDIÓ A CAUSAS DE CARACTER RELIGIOSO MÁS QUE ECONÓMICAS, CON EL PROPÓSITO DE FACILITAR LA CONQUISTA ESPIRITUAL.

TEPICH, AL PARECER, NO LLEGÓ A RECUPERARSE POBLACIONALMENTE PUES EL ÚLTIMO DOCUMENTO RELATIVO A ESTE ASENTAMIENTO, QUE CORRESPONDE AL AÑO DE 1775, LO REGISTRA COMO ESTANCIA DE LUIS CLAUDIO MENESES,<sup>68</sup> CATEGORÍA APLICADA A UNA EXTENSIÓN DE TIERRA AUTORIZADA A LOS GANADEROS PARA EL USO SOBRE LOS PASTOS, QUE POR NO REQUERIR DEL EMPLEO DE GRANDES CANTIDADES DE FUERZA DE TRABAJO, PUES SE DICE QUE TRES PERSONAS ERAN SUFICIENTES,<sup>69</sup> SUPONEMOS QUE EL SITIO TUVO UNA BAJA DENSIDAD POBLACIONAL PARA ESE MOMENTO.

IV.M.- TIHOLOP.

SITUADO EN LA ESQUINA NOROESTE DE LA PROVINCIA DE COCHUAH SE ENCONTRABA EL PUEBLO DE TIHOLOP, POSICIÓN TERRITORIAL QUE LO COLOCÓ COMO UN PUEBLO DE FRONTERA. DICHO ASENTAMIENTO PREHISPÁNICO, QUE SE LOCALIZABA A UNOS 17 KM DEL SITIO DE ICHMUL, NO DEBE CONFUNDIRSE CON EL DE TIXHOLOP, YA QUE ES TE ÚLTIMO PERTENECIÓ A LA PROVINCIA DE LOS TASES. <sup>70</sup>

PARECE SER QUE LA CACERÍA TUVO UN PAPEL PREDOMINANTE CON RESPECTO A LAS DEMÁS ACTIVIDADES ECONÓMICAS COMO LA AGRICULTURA Y RECOLECCIÓN DE FRUTOS, REALIZADAS EN ESTE PUEBLO, PUES LAS FUENTES AL REFERIRSE A ESTE PUNTO SEÑALAN QUE LOS IN DÍGENAS CAZABAN AVES CON CERBATANAS; CIUDAD REAL MENCIONA QUE UN TIPO COMÚN DE ELLAS FUE DE LAS CONOCIDAS COMO GACHES, <sup>71</sup> POR LO QUE ES PROBABLE QUE SUS HABITANTES HAYAN TRIBUTADO PLU MAS Y AVES VIVAS NO SÓLO PARA LA CLASE GOBERNANTE DE LA PROVIN CIA SINO TAMBIÉN PARA OTROS GRUPOS MESOAMERICANOS.

EN EL AÑO DE 1600 FRANCISCO CHUC FUE GOBERNADOR DE TIHOLOP, POR LO CUAL CONSIDERAMOS QUE EL LINAJE DE LOS CHUC FUE UNO DE LOS MÁS IMPORTANTES EN ÉPOCA PREHISPÁNICA SI TOMAMOS EN CUENTA QUE SOLÍAN DARSE PUESTOS GUBERNATIVOS, DURANTE LA COLONIA, A LOS DESCENDIENTES DE LAS FAMILIAS INDÍGENAS PRIN CIPALES; OTROS LINAJES COMO LA DE LOS AKE, CAN Y UC TAMBIÉN HABITARON EN EL PUEBLO DE TIHOLOP, <sup>72</sup> PERO DESCONOCEMOS EL RAN GO SOCIAL DE ÉSTOS DURANTE EL POSTCLÁSICO TARDÍO.

IV.N.- TIHOSUCO.

LOCALIZADO EN LA PARTE CENTRAL DE LA PROVINCIA DE COCHUAH Y A UNOS 50 KM AL SUR DE SACI (VALLADOLID), SE ENCONTRABA EL SITIO DE TIHOSUCO.

EL NOMBRE DE TIHOSUCO (TIHOSUKO) QUE SIGNIFICA "CINCO PARCIALIDADES", PROBABLEMENTE ALUDE A UNA DIVISIÓN EN KUCHTEEL O BARRIOS DE ESTE ASENTAMIENTO PREHISPÁNICO, FRAGMENTACIÓN QUE AL DARSE TAMBIÉN EN SITIOS COMO CAN CUN Y CONIL PERTENECIENTES A LA PROVINCIA DE ECAB, INDICARÍAN QUE ESTAS UNIDADES SOCIO-ECONÓMICAS ESTUVIERON PRESENTES EN ALGUNAS OTRAS POBLACIONES DE LA COSTA ORIENTAL, PERO LA FALTA DE INFORMACIÓN HISTÓRICA Y ARQUEOLÓGICA NOS HA IMPEDIDO DETERMINAR MÁS SITIOS CON UNA DIVISIÓN DE ESTE TIPO.

AL ORIENTE DE TIHOSUCO ESTABA UNA EXTENSA ZONA BOSCO SA POCO POBLADA DEBIDO A LAS CONDICIONES IMPROPIAS PARA EL ASENTAMIENTO, MISMA QUE SE EXTENDÍA HASTA LA COSTA ORIENTAL. <sup>A-73</sup>

SUS HABITANTES PRODUCÍAN UNA GRAN VARIEDAD DE PRODUCTOS, PUES CULTIVABAN MAÍZ, FRIJOLES Y ALGODÓN, ASÍ COMO TAMBIÉN OBTENÍAN DE LOS COLMENARES ABUNDANTE MIEL Y CERA.

DURANTE LAS CONGREGACIONES REALIZADAS EN 1550, LA POBLACIÓN DE TIHOSUCO FUE TRASLADADA A OTRO ASIEN TO, POR LO QUE EL ENCOMENDERO ANTONIO MÉNDEZ AL REFERIRSE A LOS PUEBLOS DE TIHOSUCO Y CHIQUINCENOTE SEÑALA QUE:

"ESTOS DOS PUEBLOS ESTAN POBLADOS EN ASIEN TOS NUEVOS PORQUE DE VEINTE AÑOS A ESTA PARTE SE ACERCARON DE SU VOLUNTAD A LOS ASIEN TOS ADONDE AGORA ESTAN POR ESTAR UN MONASTERIO DEL UN PUEBLO CINCO LEGUAS Y DEL OTRO CUATRO..." <sup>74</sup>

ESTE SITIO NUEVO QUE HABITARON LOS INDÍGENAS DE TIHOSUCO NO DEBIÓ ESTAR MUY LEJOS DE SU ANTIGUO ASENTAMIENTO PUESTO QUE LAS CONSTRUCCIONES RELIGIOSAS DE IMPORTANCIA SE ESTABLECÍAN CERCA DE LOS ASENTAMIENTOS PREHISPÁNICOS PRINCIPALES, SOBRE TODO PARA APROVECHAR EL CONTROL QUE EJERCÍA ANTIGUAMENTE EL SITIO EN LOS PUEBLOS CIRCUNVECINOS Y TAMBIÉN PODER CONTAR CON LOS MA-

TERIALES Y FUERZA DE TRABAJO NECESARIOS PARA LA CONSTRUCCIÓN DE LOS TEMPLOS CRISTIANOS.

EL PROBLEMA DE SI ICHMUL O TIHOSUCO FUERON LAS CABECERAS DE LA PROVINCIA DE COCHUAH SE DEBE A LAS MISMAS FUENTES. ANTONIO MÉNDEZ, POR EJEMPLO, MENCIONA QUE EL HALACH UINIC NACAUM COCHUAH, RESIDIÓ EN TIHOSUCO, <sup>75</sup> EN CAMBIO, EL ENCOMENDERERO BLAS GONZÁLEZ SEÑALA A ICHMUL COMO LA CABECERA DE LA PROVINCIA.

NOSOTROS CONSIDERAMOS QUE TANTO ICHMUL COMO TIHOSUCO FUNCIONARON COMO LOS CENTROS ADMINISTRATIVOS MÁS IMPORTANTES DE LA PROVINCIA DE COCHUAH, A DIFERENCIA DE ECAB, UAYMIL Y CHETUMAL QUE TENÍAN UN SÓLO CENTRO RECTOR EN DONDE RESIDÍA EL HALACH UINIC Y SU CORTE.

ICHMUL SIRVIÓ, A NUESTRO PARECER, COMO CENTRO ADMINISTRATIVO DE LA PARTE OESTE DE LA PROVINCIA, ES DECIR, EN LA ZONA CON MAYOR CONCENTRACIÓN DE POBLACIÓN, LO CUAL PERMITIÓ EL CONTROL ECONÓMICO Y POLÍTICO POR PARTE DEL GRUPO RECTOR SOBRE ESTOS SITIOS DEL PONIENTE QUE SE CARACTERIZARON POR SER ALTAMENTE PRODUCTIVOS.

EN CUANTO A TIHOSUCO, CREEMOS QUE FUE EL CENTRO ADMINISTRATIVO DEL LADO ESTE DE COCHUAH ASÍ COMO TAMBIÉN PUNTO DE PASO OBLIGADO AL SER UN CENTRO RECEPTOR Y DISTRIBUIDOR DE PRODUCTOS. A TIHOSUCO LLEGABA EL EXCEDENTE PRODUCTIVO, POR VÍA TERRESTRE, DE GRAN PARTE DE LOS SITIOS UBICADOS EN EL PONIENTE DE COCHUAH PARA SER POSTERIORMENTE TRANSPORTADOS HASTA EL MAR CARIBE. EL ACCESO A LA COSTA SÓLO SE LOGRABA ATRAVESANDO LA ZONA BOSCOSA DEL ORIENTE, DE AHÍ EL INTERÉS POR MANTENER CONTROLADO ESTE TERRITORIO SIENDO TIHOSUCO, POR SU RELATIVA CERCANÍA A DICHA ÁREA, EL ASENTAMIENTO MÁS PROPICIO PARA EJERCER SU CONTROL, RAZÓN POR LA QUE EL HALACH UINIC NACAUM COCHUAH TUVO QUE RADICAR EN TIHOSUCO. ES PROBABLE TAMBIÉN QUE

LOS PRODUCTOS DE REGIONES LEJANAS LLEGARAN A LOS PUEBLOS DEL INTERIOR DE COCHUAH A TRAVÉS DEL COMERCIO MARÍTIMO DE LARGA DISTANCIA LOS CUALES ERAN DESPUÉS TRANSPORTADOS POR VÍA TERRESTRE POR LA ZONA BOSCOSA PARA LLEGAR FINALMENTE A LAS POBLACIONES DEL PONIENTE DE ESTA PROVINCIA.

AL IGUAL QUE ICHMUL, EL PUEBLO DE TIHOSUCO TUVO TAMBIÉN SU CONVENTO, LO CUAL DEMUESTRA LA IMPORTANCIA PREHISPÁNICA DE AMBOS SITIOS; SIENDO VISITAS DE ESTE ÚLTIMO ASENTAMIENTO CHIKINZONOT, TILA, EKPE Y TUCI.<sup>76</sup>

CON BASE EN LOS ESTUDIOS REALIZADOS POR ROYS, LOS PRINCIPALES LINAJES QUE AQUÍ HABITARON FUERON LOS CANCHE, CHIM, PECH Y XOOL, ALGUNOS DE LOS CUALES LLEGARON A OCUPAR IMPORTANTES PUESTOS GUBERNATIVOS DURANTE LA COLONIA COMO ES EL CASO DE FRANCISCO XOOL QUE EN 1564 FUE GOBERNADOR DEL PUEBLO.

EL PRIMER ENCOMENDERO DE ESTE SITIO FUE FRANCISCO HERNÁNDEZ EN 1548, Y PARA 1579 PASÓ, SEGÚN ROYS, A MANOS DE JUAN DE LORIA, PERO NOSOTROS LO DUDAMOS PORQUE EN LAS RELACIONES CORRESPONDIENTES A ESE AÑO, EL ENCOMENDERO REGISTRADO PARA TIHOSUCO ES ANTONIO MÉNDEZ, QUIEN ES MENCIONADO TAMBIÉN POR BENAVIDES.<sup>77</sup> EL PUEBLO FINALMENTE PASÓ A SER POSESIÓN DE FRANCISCO SÁNCHEZ DE AGUILAR EN 1606.

#### IV.0.- TILA.

SITUADO EN LA PARTE CENTRAL DE LA PROVINCIA DE COCHUAH, Y A Poca DISTANCIA DE TIHOSUCO, DIRECCIÓN SURESTE, SE ENCONTRABA EL PUEBLO DE TILA.

LOS ESCASÍSIMOS INFORMES COLONIALES QUE HAY SOBRE ESTE LUGAR ASÍ COMO EL HABER SIDO REPORTADO TARDÍAMENTE EN LAS LISTAS DE IGLESIAS -YA QUE EL PRIMER REPORTE CORRESPONDE AL AÑO DE 1655- INDICAN QUE ESTE ASENTAMIENTO NO TUVO GRAN RELEVANCIA SOCIO-ECONÓMICA EN ÉPOCA PREHISPÁNICA EN LA MEDIDA QUE

LOS PUEBLOS DE IMPORTANCIA ERAN CONSTANTEMENTE REGISTRADOS EN LAS CRÓNICAS O DOCUMENTOS DIRIGIDOS A LA CORONA ESPAÑOLA, INCLUSO EL HECHO DE HABER ESTADO RELATIVAMENTE CERCA DE UNO DE LOS DOS CENTROS RECTORES DE LA PROVINCIA, TIHOSUCO, NOS LLEVA A SUGERIR QUE TILA FUE UN PUEBLO SUJETO A ESTE.

A PESAR DE NO HABER SIDO IMPORTANTE DURANTE LA ÉPOCA PREHISPÁNICA, PARECE QUE PARA LA COLONIA LLEGÓ A DESARROLLAR CIERTO PRESTIGIO, QUE PUDO HABER RECAÍDO EN LA PRODUCCIÓN AGRÍCOLA, APÍCOLA Y AVÍCOLA, ACTIVIDADES FOMENTADAS POR LOS ESPAÑOLES NO PARA BENEFICIAR A LA COMUNIDAD SINO PARA PROVECHO PROPIO, PUES DESDE 1656 CON LÓPEZ DE COGOLLUDO HASTA 1801 EN QUE APARECE CON SU ACTUAL POSICIÓN EN EL MAPA DE TOMÁS LÓPEZ,<sup>78</sup> EL PUEBLO DE TILA COMENZÓ A SER TOMADO EN CONSIDERACIÓN.

#### IV.P.- TINUM.

ENTRE LAS POBLACIONES DE ICHMUL Y TIPOLOP, SE ENCONTRA EL SITIO PREHISPÁNICO DE TINUM, FORMANDO PARTE DE LA PROVINCIA DE COCHUAH.

TINUM FUE REGISTRADO EN EL MAPA DE 1557 ASÍ COMO EN EL CATÁLOGO DE IGLESIAS DE 1656 ELABORADA POR LÓPEZ DE COGOLLUDO.<sup>79</sup>

QUIZÁS LA POCA ATENCIÓN PRESTADA POR PARTE DE LOS CRONISTAS DEL SIGLO XVI, SE DEBIÓ A QUE EL SITIO QUEDÓ DESHABITADO A RAÍZ DE LA CONQUISTA ESPAÑOLA.

#### IV.Q.- TITUC.

EL PUEBLO DE TITUC SE LOCALIZÓ EN LA ÉPOCA PREHISPÁNICA ENTRE LOS SITIOS DE SABÁN Y POLYUC, TODOS ELLOS UBICADOS DENTRO DEL TERRITORIO DE COCHUAH.

ACTIVIDADES COMO LA RECOLECCIÓN Y CAZA FORMARON PARTE DE SU DIETA, PERO SU CERCANÍA CON LA LAGUNA DE CHICHANKANAB, SITUADA AL OESTE DEL PUEBLO, PERMITIÓ QUE LA PESCA SE DESARROLLARA FAVORABLEMENTE AL IGUAL QUE LA AGRICULTURA, PUES CONTABAN CON SUFICIENTE AGUA PARA REGAR SUS TIERRAS DE CULTIVO.

SIN EMBARGO, LA EXPLOTACIÓN DE LOS RECURSOS NATURALES, AL PARECER, NO FUE INTENSIVA DESDE LA ÉPOCA PREHISPÁNICA PUES DURANTE LA COLONIA, SE DICIÓ TRASLADARLO Y UNIRLO A SACALACA, AUNQUE CABE SEÑALAR QUE EN EL MAPA DE GONZÁLEZ DE 1788 Y EN EL DE TOMÁS LÓPEZ DE 1801, TITUC APARECE REGISTRADO CON SU POSICIÓN ORIGINAL.<sup>80</sup>

#### IV. R.- TULMA.

EL SITIO CONOCIDO COMO TULMA (TULMA') NO HA SIDO IDENTIFICADO GEOGRÁFICAMENTE POR NINGÚN HISTORIADOR, NI TAMPOCO EN LOS MAPAS ARQUEOLÓGICOS.<sup>81</sup>

DE LO QUE SÍ ESTAMOS SEGUROS ES DE QUE EL PUEBLO PERTENECIÓ A LA PROVINCIA DE COCHUAH PORQUE AL ENTERARSE FRANCISCO DE MONTEJO DE LAS REBELIONES INDÍGENAS QUE HABÍA EN "LA PROVINCIA DE COCHUAQUE ENBIO AL CONTADOR ALONSO DÁVILA CON ALGUN NUMERO DE GENTE PARA QUE SENTASE UN PUEBLO EN TULMA..."<sup>82</sup> DE AHÍ QUE SEA ERRÓNEA LA PROPUESTA DE IDENTIFICAR A ESTE SITIO CON EL DE TULUM.<sup>83</sup>

LA ELECCIÓN DE TULMA PARA FUNDAR EN ELLA UNA VILLA ESPAÑOLA SUGIERE LA IDEA DE QUE ÉSTA REUNÍA LAS CONDICIONES PROPICIAS PARA EL ESTABLECIMIENTO DE UNA POBLACIÓN, SIN EMBARGO, LOS HOMBRES DE DÁVILA CONSIDERARON QUE EL SITIO ERA INAPROPIADO PARA VIVIR "POR SER TODO MONTE, I PEDREGALES, ADONDE LOS CABALLOS NO SE PODRIAN VALER, EN CASO QUE SE ALBOROTASEN LOS INDIOS..."<sup>84</sup>



ESTAS INCONVENIENCIAS DEL TERRENO QUE, DESDE EL PUNTO DE VISTA DE CONQUISTA, NO ERAN FAVORABLES PARA LOS ESPAÑOLES NO IMPLICABA, POR OTRA PARTE, QUE TULMA NO HAYA SIDO UN LUGAR PROPICIO PARA EL ESTABLECIMIENTO DE UNA POBLACIÓN QUE DE HECHO EXISTÍA DESDE MUCHO ANTES DE LA LLEGADA DE LOS CONQUISTADORES.

EL HABER SIDO ELEGIDA POR EL ADELANTADO COMO PUNTO DE AVANZADA, QUIERE DECIR QUE ESTE ASENTAMIENTO CONTABA POR LO MENOS CON UNA ECONOMÍA BASADA EN LA AGRICULTURA, RECOLECCIÓN Y CAZA, CAPAZ DE SOSTENER A UNA BUENA CANTIDAD DE POBLACIÓN CONSTITUÍDA PARA ESE MOMENTO POR ESPAÑOLES E INDIÉGENAS.

#### IV.S.- ZAMABAC.

EL NOMBRE MAYA DE LA BAHÍA LLAMADA ACTUALMENTE EMILIANO ZAPATA, <sup>85</sup> FUE ZAMABAC, AUNQUE ES MEJOR CONOCIDA COMO BAHÍA DE LA ASCENSIÓN, DENOMINACIÓN QUE LE PUSIERON LOS HOMBRES DE LA EXPEDICIÓN DE GRIJALVA EN 1517 A ESA "ENTRADA ANCHA RODEADA DE MADEROS, HECHA POR PESCADORES". <sup>86</sup> BAHÍA QUE A PESAR DE TENER CERCA DE AHÍ BAJOS E ISLAS QUE LOS ESPAÑOLES ENCONTRARON DESHABITADAS Y DENOMINARON SAN MARTÍN, ÉSTOS NO IMPIDIERON QUE DICHA BAHÍA FUERA "MUY CAPAZ PARA CONTENER MUCHOS NAVÍOS". <sup>87</sup>

CERCANA A LA BAHÍA SE ENCONTRABA LA POBLACIÓN DE ZAMABAC EN LA QUE "HAY ALGUNOS EDIFICIOS DE CANTERÍA, DE TIEMPOS ANTIGUOS, Y DICEN LOS INDIOS QUE ERAN TEMPLOS DE LOS DIOSSES E ÍDOLOS DE LOS SEÑORES DE CHICHEN ITZA...", <sup>88</sup> ASPECTO QUE SUGERIRÍA LA EXISTENCIA DEL LUGAR DESDE ÉPOCAS ANTERIORES AL POSTCLÁSICO.

LO MÁS SOBRESALIENTE DE ESTE LUGAR FUE QUIZÁS LA EXISTENCIA DE UN EXCELENTE PUERTO, EL CUAL SIRVIÓ COMO PUNTO DE EMBARQUE Y DESEMBARQUE DE PRODUCTOS PROVENIENTES TANTO DE LOS SITIOS DEL INTERIOR DE COCHUAH COMO DE OTROS PUEBLOS LEJANOS CUYA RELACIÓN ECONÓMICA SE FACILITÓ POR EL COMERCIO DE LARGA DISTANCIA. RELEVANCIA COMERCIAL QUE AL SER PERCATADA POR

MONTEJO, PROPICIÓ SU CONTINUIDAD Y FUNCIONALIDAD COMO PUERTO DURANTE LA COLONIA; FRAY ALONSO PONCE, EN 1588, MENCIONA QUE A "VEINTICINCO LEGUAS DE ICHMUL CAE LA BAHÍA DE LA ASCENSIÓN, EN EL MAR DEL NORTE, PUERTO MUY BUENO Y GRANDE PARA LOS NAVÍOS QUE VAN Y VIENEN DE HONDURAS A YUCATÁN Y A LA HABANA...".<sup>89</sup>

LA GRAN ACTIVIDAD MERCANTE QUE CONSISTÍA PRINCIPALMENTE EN EL TRANSPORTE DE CACA O Y PLUMAS, NO SE EFECTUÓ ÚNICAMENTE POR MEDIOS MARÍTIMOS SINO QUE TAL VEZ, SE UTILIZARON VÍAS FLUVIALES Y TERRESTRES, YA QUE CIUDAD REAL MENCIONA QUE AQUÍ "SE EMBARCABAN Y DESEMBARACABAN" SIENDO PROBABLE, ENTONCES, QUE SE HAYA APROVECHADO LA "MUCHA TIERRA FIRME" QUE HABÍA CERCA DE LA BAHÍA, Y POR OTRA PARTE, EL "RÍO CAUDALOSO, Y QUE EN SUS RIBERAS DE UNA PARTE Y DE OTRA HAY MUCHA GENTE POBLADA POR CONVERTIR Y CONQUISTAR, Y QUE TIENE MUCHOS CACAUATALES, Y QUE SE COMUNICAN CON LOS INDIOS DE LAS ISLAS SOBREDICHAS".<sup>90</sup>

EL COMERCIO, POR TANTO, SE EFECTUÓ POR MAR, TIERRA Y RÍOS; LOS DOS ÚLTIMOS SIRVIERON COMO MAGNÍFICAS VÍAS PARA INTRODUCIR LAS MERCANCÍAS AL INTERIOR DE YUCATÁN, LO CUAL IMPLICA QUE EL COMERCIO NO SÓLO ERA IMPORTANTE EN EL ÁREA COSTERA SINO TAMBIÉN EN EL INTERIOR DE LA PENÍNSULA, VALIÉNDOSE DE LOS CAMINOS TERRESTRES Y FLUVIALES. LA CONSTRUCCIÓN DE ESTOS MEDIOS DE COMUNICACIÓN ESTUVIERON RELACIONADOS CON ESTRUCTURAS AISLADAS CUYA FUNCIÓN ERA EL DE INDICAR LA RUTA A SEGUIR.<sup>91</sup>

LA ZONA COSTERA EN LA QUE SE ENCONTRABA EL PUERTO Y BAHÍA DE LA ASCENSIÓN NO SE HA DELIMITADO CON PRECISIÓN. REALMENTE ESTABLECER A QUÉ TERRITORIO PERTENECIÓ ES TAREA DIFÍCIL; MOLINA SOLÍS, POR EJEMPLO, CONSIDERA QUE ESTE LUGAR FORMÓ PARTE DE LA PROVINCIA PREHISPÁNICA DE ECAB,<sup>92</sup> PERO NOSOTROS EN CAMBIO, CREEMOS AL IGUAL QUE ROYS, QUE LA GENTE DE COCHUAH CONTROLÓ LA REGIÓN DE BAHÍA DE LA ASCENSIÓN, INCLUSO NOS PARECE QUE EL ÁREA CIRCUNDANTE A LA BAHÍA, EN GRAN PARTE DESPOBLADA, PUDO HABER PERTENECIDO A COCHUAH, SOBRE TODO PORQUE SE SABE

QUE SUS HABITANTES, A PRINCIPIOS DE 1530, MANTENÍAN RELACIONES COMERCIALES CON LA ZONA DE HONDURAS, <sup>93</sup> UTILIZANDO ESTA BAHÍA COMO LUGAR DE EMBARQUE PARA IR A AHÍ, O BIEN, PARA PENETRAR Y TRANSPORTAR LOS PRODUCTOS NO LOCALES A LA PARTE MÁS POBLADA SITUADA AL PONIENTE DE LA PROVINCIA DE COCHUAH.

LA BAHÍA FUE EL LUGAR MÁS ADECUADO PARA TAL ACTIVIDAD Y QUE ADEMÁS POR FORMAR PARTE DE LA PROVINCIA, FACILITABA EL CONSTANTE TRÁFICO EN LA ZONA, SITUACIÓN QUE NO PODRÍA PRESTAR SE EN REGIONES QUE ESTUVIERAN FUERA DE SU CONTROL POLÍTICO-TERRITORIAL.

NOTAS

- 1 RELACIONES HISTÓRICO-GEOGRÁFICAS DE LA GOBERNACIÓN DE YUCATÁN, v. II, p.198; VID, MOLINA, HISTORIA DEL DESCUBRIMIENTO Y CONQUISTA DE YUCATÁN CON UNA RESEÑA DE LA HISTORIA DE LOS MAYAS, v. I, p.181
- 2 SHATTUCK, THE PENINSULA OF YUCATAN. MEDICAL, BIOLOGICAL, METEOROLOGICAL AND SOCIOLOGICAL STUDIES, p.515
- 3 VID, RELACIÓN DE LA CIUDAD DE VALLADOLID, EN "RELACIONES DE YUCATÁN", v. XIII, p.6
- 4 ROYS, THE POLITICAL GEOGRAPHY OF THE YUCATAN MAYA, p.135
- 5 VID, HERRERA, HISTORIA GENERAL DE LOS HECHOS DE LOS CASTELLANOS EN LAS ISLAS Y TIERRA-FIRME DE EL MAR OCEÁNO, v. VI, p.101
- 6 ROYS, OP. CIT., p.135  
GERHARD CONSIDERA QUE EL ÁREA ESTUVO HABITADA, SIN EMBARGO, LA MAYOR DENSIDAD SE CONCENTRÓ EN LA PARTE OESTE DE COCHUAH;  
VID, GERHARD, THE SOUTHEAST FRONTIER OF NEW SPAIN, p.79
- 7 MOLINA, OP. CIT., v. I, p.181; CFR., VILLA ROJAS, LOS ELEGIDOS DE DIOS. ETNOGRAFÍA DE LOS MAYAS DE QUINTANA ROO, p.61
- 8 GERHARD, OP. CIT., p.79
- 9 MOLINA, OP. CIT., v. I, p.181
- 10 LAS REFERENCIAS CORRESPONDEN A LA PARTE OESTE DE LA PROVINCIA, YA QUE HACIA EL ORIENTE SE ENCONTRABA LA ZONA BOSCOSA Y POCO HABITADA.
- 11 RELACIONES HISTÓRICO-GEOGRÁFICAS DE LA GOBERNACIÓN DE YUCATÁN, v. II, p.198
- 12 PARA FINALES DE 1520 SE MENCIONAN EN ALGUNAS FUENTES "PUEBLOS" EN LA VECINDAD DE LA BAHÍA DE LA ASCENSIÓN; VID, GERHARD, OP. CIT., p.79

- 13 TOZZER, LANDA'S RELACION DE LAS COSAS DE YUCATAN, P.60; VID, LÓPEZ DE COGOLLUDO, HISTORIA DE YUCATÁN, P.153
- 14 "RELACIONES DE YUCATÁN", v.XIII, P.6
- 15 CON RESPECTO A ESTA PROBLEMÁTICA, ROYS SUGIERE QUE EL LINAJE COCHUAH ABANDONÓ TIHOSUGO PARA IR A RESIDIR A ICHMUL; VID, ROYS, OP. CIT., P.138
- 16 ROYS LOCALIZÓ GRAN PARTE DE ESTOS SITIOS.
- 17 ROYS, OP. CIT., P.137-138
- 18 KEL, SIGNIFICA MAL MOLER ALGÚN GRAND, Y UL, QUIERE DECIR, ATOLE DULCE DE MAÍZ NUEVO; VID, DICCIONARIO MAYA CORDEMEX, P.310
- 19 ROYS, OP. CIT., P.141
- 20 GERHARD, OP. CIT., P.80; VID, ROYS, OP. CIT., P.142
- 21 DICCIONARIO MAYA CORDEMEX, P.99
- 22 "RELACIONES DE YUCATÁN", v.XIII, P.94-95
- 23 IBIDEM, v.XIII, P.96
- 24 IBIDEM, v.XIII, P.95
- 25 ROYS, OP. CIT., P.139-140
- 26 IBIDEM, P.141
- 27 LÓPEZ DE COGOLLUDO, OP. CIT., P.481; CFR., VILLAGUTIERRE, HISTORIA DE LA CONQUISTA DE LA PROVINCIA DE EL ITZÁ, REDUCCIÓN Y PROGRESOS DE LA DE EL LACANDON Y OTRAS NACIONES DE INDIOS BÁRBAROS DE LA MEDIACIÓN DE EL REYNO DE GUATIMALA, A LAS PROVINCIAS DE YUCATÁN, EN LA AMÉRICA SEPTENTRIONAL, P.86
- 28 LÓPEZ DE COGOLLUDO, OP. CIT., P.481
- 29 ROYS, OP. CIT., P.141; CFR., GERHARD, OP. CIT., P.78
- 30 DICCIONARIO MAYA CORDEMEX, P.7
- 31 GERHARD, OP. CIT., P.80

- 32 IBIDEM, p.80; CFR., ROYS, OP. CIT., p.139
- 33 DICCIONARIO MAYA CORDINEX, p.786  
TODAS LAS MUESTRAS DE TEXTILES PREHISPÁNICOS ANALIZADOS HASTA EL MOMENTO, ESTUVIERON ELABORADAS CON ALGODÓN, PRINCIPALMENTE DE LAS FAMILIAS Gossypium hirsutum Y Gossypium barbadense L.; VID, ENCICLOPEDIA DE MÉXICO, v.1, p.232-234
- 34 CIUDAD REAL, TRATADO CURIOSO Y DOCTO DE LAS GRANDEZAS DE LA NUEVA ESPAÑA. RELACIÓN BREVE Y VERDADERA DE ALGUNAS COSAS DE LAS MUCHAS QUE SUCEDIERON AL PADRE FRAI ALONSO PONCE EN LAS PROVINCIAS DE LA NUEVA ESPAÑA, SIENDO COMISARIO GENERAL DE AQUELLAS PARTES, v.11, p.337
- 35 ROYS, OP. CIT., p.139; CFR., GERHARD, OP. CIT., p.77
- 36 MOLINA, OP. CIT., p.182
- 37 ROYS, OP. CIT., p.140
- 38 RELACIONES HISTÓRICO-GEOGRÁFICAS DE LA GOBERNACIÓN DE YUCATÁN, v.11, p.299
- 39 LA LAGUNA QUE MENCIONA CIUDAD REAL NO FUE TAL , YA QUE MAS BIEN SE TRATABA DE UN CENOTE, PUES LA ÚNICA LAGUNA REGISTRADA EN EL TERRITORIO DE COCHUAH ES LA DE CHICHAN-KANAB SITUADA A GRAN DISTANCIA DE ICHMUL; VID, CIUDAD REAL, OP. CIT., v.11, p.328
- 40 LÓPEZ DE COGOLLUDO, OP. CIT., p.233
- 41 CIUDAD REAL, OP. CIT., v.11, p.328
- 42 MÉNDIZ, "INFORME DE RECONOCIMIENTO DE LA ZONA ARQUEOLÓGICA DE ICHMUL, YUCATÁN", p.3; CFR., GUERRA, "INFORME DE INSPECCIÓN A LAS ZONAS ARQUEOLÓGICAS DE KANTUNILKIN, RUINAS DE TULUM E ICHMUL, QUINTANA ROO", p.1
- 43 LOTHROP, TULUM. AN ARCHAEOLOGICAL STUDY OF THE EAST COAST OF YUCATAN, p.11
- 44 ROYS, OP. CIT., p.141; CFR., "RELACIONES DE YUCATÁN", v.XIII, p.181

- 45 "RELACIONES DE YUCATÁN", V.XIII, P.181
- 46 ROYS, OP. CIT., P.141
- 47 DICCIONARIO MAYA CORDEMEX, P.665
- 48 ROYS, OP. CIT., P.141; CFR., GERHARD, OP. CIT., P.78
- 49 DICCIONARIO MAYA CORDEMEX, P.707
- 50 GERHARD, OP. CIT., P.80
- 51 ROYS, OP. CIT., P.142
- 52 EL VALOR DE UNA LEGUA ES DE 4. 190 MTS, SÓLO QUE LA MAYORÍA DE NUESTRAS CONVERSIONES PREFERIMOS DEJARLAS EN NÚMEROS CERRADOS, ANTE LA RELATIVIDAD DE LA EQUIVALENCIA; VID, ROELO, DICCIONARIO DE PESAS Y MEDIDAS MEXICANAS, P.10
- 53 DICCIONARIO MAYA CORDEMEX, P.710
- 54 RELACIONES HISTÓRICO-GEOGRÁFICAS DE LA GOBERNACIÓN DE YUCATÁN, V.II, P.276  
LA VARA COMO MEDIDA DE LONGITUD EQUIVALE A 0833 DE METRO, LUEGO ENTONCES, 3 VARAS ES IGUAL A 2. 514 MTS Y 4 VARAS A 3. 352 MTS; VID, ROELO, OP. CIT., P.18
- 55 ROYS, OP. CIT., P.140-141; CFR., GERHARD, OP. CIT., P.77
- 56 RELACIONES HISTÓRICO-GEOGRÁFICAS DE LA GOBERNACIÓN DE YUCATÁN, V.II, P.277
- 57 IBIDEM, V.II, P.219
- 58 ROYS, OP. CIT., P.136; CFR., GERHARD, OP. CIT., P.76
- 59 A.H.N., RAMO DOCUMENTOS DE INDIAS, MS 254, EXP.64
- 60 DICCIONARIO MAYA CORDEMEX, P.717
- 61 RELACIONES HISTÓRICO-GEOGRÁFICAS DE LA GOBERNACIÓN DE YUCATÁN, V.II, P.219
- 62 ROYS, OP. CIT., P.141
- 63 GERHARD, OP. CIT., P.78
- 64 DICCIONARIO MAYA CORDEMEX, P.786

- 65 BARRERA, NOMENCLATURA ETNOBOTÁNICA MAYA, P.237
- 66 GERHARD, OP. CIT., P.80
- 67 ROYS, OP. CIT., P.139
- 68 A.G.N. , RAMO TIERRAS, V.1013, EXP.1
- 69 WOBESER, LA FORMACIÓN DE LA HACIENDA EN LA ÉPOCA COLONIAL, P.31
- 70 GERHARD ERRÓNEAMENTE MANEJA EL NOMBRE DE TIXHOLOP PARA REFERIRSE A TIHOLOP.
- 71 CIUDAD REAL, OP. CIT., V.11, P.329
- 72 ROYS, OP. CIT., P.139
- 73 RELACIONES HISTÓRICO-GEOGRÁFICAS DE LA GOBERNACIÓN DE YUCATÁN, V.11, P.198
- 74 IBIDEM
- 75 MARTÍNEZ ALOMIA TAMBIÉN CONSIDERA A TICHOSUCO CAPITAL DE LA PROVINCIA DE COCHUAH; VID, MOLINA A., YUCATÁN SU SITUACIÓN ANTES DEL DESCUBRIMIENTO, P.8
- 76 LÓPEZ DE COGOLLUDO, OP. CIT., P.233
- 77 GERHARD, OP. CIT., P.80; CFR., ROYS, OP. CIT., P.140; VID, GARCÍA, POBLACIÓN Y ENCOMIENDA EN YUCATÁN BAJO LOS AUSTRIAS, P.518
- 78 ROYS, OP. CIT., P.141-142; CFR., GERHARD, OP. CIT., P.80
- 79 ROYS, OP. CIT., P.139
- 80 GERHARD, OP. CIT., P.77; CFR., ROYS, OP. CIT., P.141-142
- 81 VID, DICCIONARIO MAYA CORDEMEX, P.819
- 82 HERRERA, OP. CIT., V.VI, P.91; CFR., CHAMBERLAIN, CONQUISTA Y COLONIZACIÓN DE YUCATÁN, 1517-1550, P.106
- 83 ESTA PROPUESTA ES SUGERIDA POR ANCONA
- 84 HERRERA, OP. CIT., V.VI, P.91



- 85 TOZZER, OP. CIT., P.6; VID., LOTHROP, OP. CIT., P.11
- 86 DÍAZ, "EL ITINERARIO DE LA ARMADA DE GRIJALVA", P.422; VID., GÓMEZ, "CHUNYAXCHÉ (MUYIL), UN SITIO EN EL CARIBE MESOAMERICANO QUE MERECE SER MÁS ESTUDIADO", P.19
- 87 MOLINA, OP. CIT., V.1, P.171
- 88 CIUDAD REAL, OP. CIT., V.11, P.329; CFR., TOZZER, OP. CIT., P.6
- 89 CIUDAD REAL, OP. CIT., V.11, P.328; CFR., CHAMBERLAIN, OP. CIT., P.63
- 90 CIUDAD REAL, OP. CIT., V.11, P.329
- 91 GÓMEZ, OP. CIT., P.20
- 92 MOLINA, OP. CIT., V.1, P.171
- 93 ROYS, OP. CIT., P.135, 137

# PROVINCIA PREHISPÁNICA DE UAYMIL

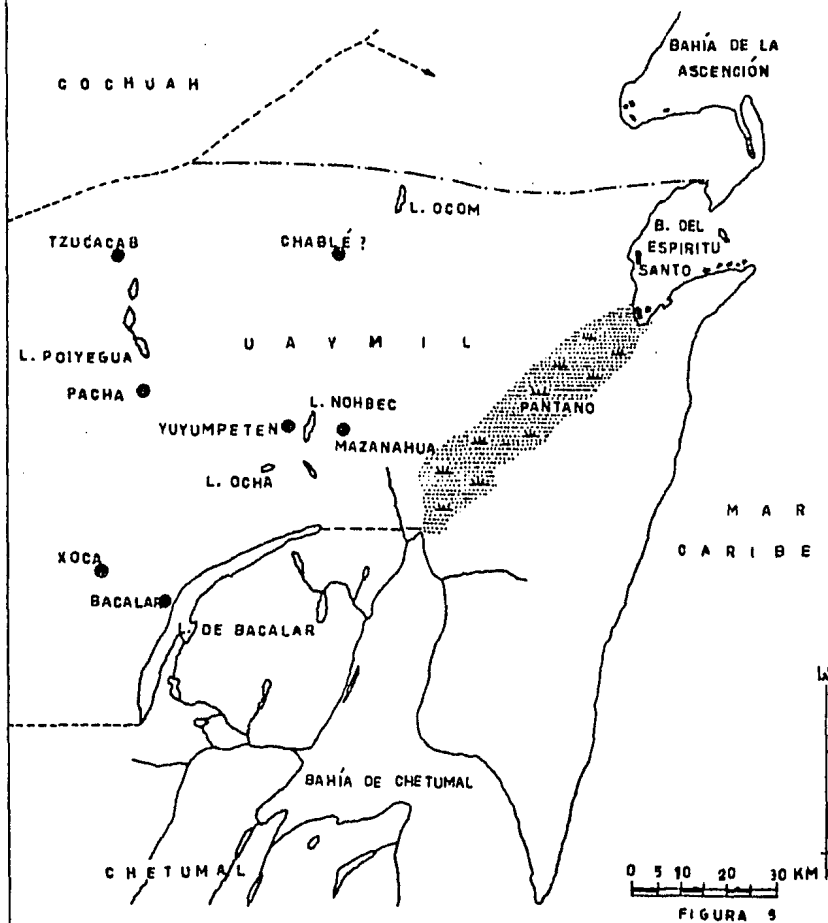


FIGURA 3

- PUEBLOS HABITADOS DURANTE EL POSTCLÁSICO TARDÍO SEGÚN LA AUTORA
- LÍMITE TENTATIVO SEGÚN ROYS
- - - - - LÍMITE TENTATIVO SEGÚN LA AUTORA
- L- LAGUNA.

## CAPITULO V

PROVINCIA PREHISPÁNICA DE UAYMIL

EL NOMBRE DE LA PROVINCIA PREHISPÁNICA DE UAYMIL (WAYMIL) PROVIENE DE UNA VARIEDAD DE ZARIGUEYA, <sup>1</sup> DENOMINACIÓN QUE NO FUE LA ÚNICA, YA QUE DE ACUERDO CON LAS FUENTES, A DICHA ENTIDAD POLÍTICA SE LE CONOCIÓ TAMBIÉN COMO BACALAR Y ZIYAN CAAN, ÉSTA ÚLTIMA:

"ES UNA ALUSIÓN GRACIOSA Y POÉTICA A LA AGRADABLE PERSPECTIVA QUE SE OFRECE DESDE LA COSTA CONTEMPLANDO EL MAR, Y QUE HACE IMAGINAR QUE, EN EL LEJANO HORIZONTE, EL CIELO SALE, NACE, BROTA DE LA PROFUNDIDAD DE LOS MARES" <sup>2</sup>

UAYMIL SE ENCONTRABA LIMITADA AL NORTE POR LA PROVINCIA DE COCHUAH; HACIA EL ESTE, POR EL MAR CARIBE; EN LA PARTE OESTE, COLINDABA CON UN ÁREA DESPOBLADA, Y AL SUR, A LA ALTURA DE LA LAGUNA DE BACALAR, LIMITABA CON CHETUMAL.

LOS PUEBLOS PREHISPÁNICOS QUE CONFORMARON LA PROVINCIA DURANTE LA PRIMERA MITAD DEL S.XVI, FUERON: BACALAR, CHABLÉ, MAZANAHUA, PACHA, TZUCACAB, XOCA Y YUYUMPETEN. (VID, FIG.9)

EL REGISTRO DE POBLACIONES, POR SER TAN POBRE, SUGIERE QUE UAYMIL ESTUVO PRÁCTICAMENTE DESPOBLADA, DEBIDO SOBRE TODO A LAS CONDICIONES AMBIENTALES POCO PROPICIAS PARA EL ASENTAMIENTO HUMANO, YA QUE EL EXCESO DE HUMEDAD CAUSADA POR LOS RÍOS, CENOTES Y LAGUNAS, IMPIDIERON SU OCUPACIÓN.

ENTRE LAS ACTIVIDADES ECONÓMICAS MÁS IMPORTANTES PARA SUS HABITANTES, CABEN DESTACAR LA EXPLOTACIÓN DE MADERAS COMO EL CEDRO, CAOBA Y PALO DE TINTE, CUYO COLORANTE ERA UTILIZADO PARA TEÑIR TELAS DE ALGODÓN Y SERVIR COMO PINTURA FACIAL.

AVICULTURA, APICULTURA Y RECOLECCIÓN DE PLANTAS Y FRUTOS FUERON ACTIVIDADES QUE SE DESARROLLARON FAVORABLEMENTE, TAL COMO SE PUEDE ADVERTIR EN LA PRODUCCIÓN DE CADA UNA DE LAS POBLACIONES QUE CONFORMARON LA PROVINCIA.

EL PREDOMINIO DEL ELEMENTO ACUÁTICO, RÍOS, LAGUNAS Y MAR, VAN A FOMENTAR EL COMERCIO TANTO LOCAL COMO DE LARGA DISTANCIA; ACTIVIDAD QUE SE VIÓ IMPULSADA POR LA CONSTRUCCIÓN DE CANOAS, PUES LA MATERIA PRIMA FUE ABUNDANTE EN LA ZONA.

LA REALIZACIÓN DE ESTA ACTIVIDAD ECONÓMICA SUGIERE LA PRESENCIA DE UN GRUPO RECTOR ENCARGADO, ENTRE OTRAS COSAS, DE ORGANIZAR A LA FUERZA DE TRABAJO DE CADA UNO DE LOS PUEBLOS QUE CONFORMARON A LA PROVINCIA DE UAYMIL, GRUPO QUE DE ACUERDO CON LOS DATOS OBTENIDOS TUVO SU ASIENTO PRINCIPAL EN EL ASENTAMIENTO PREHISPÁNICO DE BACALAR.

UN ASPECTO CARACTERÍSTICO E INTERESANTE DE LOS HABITANTES DE UAYMIL RADICÓ EN SU DIFERENCIACIÓN LINGÜÍSTICA CON RESPECTO AL RESTO DE LA POBLACIÓN DE LA PENÍNSULA DE YUCATÁN, YA QUE AL IGUAL QUE CAMPECHE, EN ESTE TERRITORIO DE LA COSTA ORIENTAL SE HABLÓ EL ITZÁ QUE FUE UNA VARIANTE DEL MAYA YUCATECO.<sup>3</sup> SIMILITUD DE LENGUAJE QUE SUGIERE UNA RELACIÓN ESTRECHA QUIZÁS DE TIPO PARENTAL, O BIEN UNA FUERTE INFLUENCIA POLÍTICA DE CAMPECHE, EN TIEMPOS ANTIGUOS, SOBRE LA PROVINCIA DE UAYMIL.

"LA VILLA DE SALAMANCA DE BACALAR, DE DIEZ O DOCE VECINOS, ALGUNOS DE LOS CUALES TIENEN EN ENCOMIENDA UNOS POBLEZUELOS DE INDIOS DE LA LENGUA DE UAIMIL, QUE CASI ES COMO LA DE CAMPECHE..."<sup>4</sup>

ESTE HECHO SUGIERE QUE LOS HABITANTES DE ESTA PROVINCIA MANTENÍAN UNA IDENTIDAD TERRITORIAL, A TRAVÉS DE SU LENGUA, QUE LES PERMITIÓ DIFERENCIARSE DE LOS PUEBLOS HABLANTES DEL MAYA YUCATECO, INCLUSO ESTA CARACTERÍSTICA LOS HACÍA "UN POCO MEJOR

AJESTADOS Y UN POCO MÁS POLIDOS Y CURIOSOS QUE LOS MAYAS..." 5

DIFERENCIA LINGÜÍSTICA QUE DEBIÓ SER AÚN MÁS NOTABLE POR LA INFLUENCIA DE LOS MAYAS CHONTALES EN LA PROVINCIA DE UAYMIL; GRUPO ÉTNICO ORIGINARIO DEL SUR DE CAMPECHE Y DEL VASTO DELTA DE LOS RÍOS USUMACINTA Y GRIJALVA, DE TABASCO, QUE LOGRÓ DOMINAR, A TRAVÉS DEL COMERCIO DE LARGA DISTANCIA, EFECTUADO A TODO LO LARGO DE LA PENÍNSULA, EN EL PERÍODO CLÁSICO, A COZUMEL, BACALAR Y CHETUMAL. 6

V.A.- BACALAR.

EL PUEBLO DE BACALAR (BAKALAR), CUYO SIGNIFICADO ES "LUGAR CERCADO POR CAÑAS", 7 POR ENCONTRARSE SITUADO EN LA PARTE SUR DE LA PROVINCIA DE UAYMIL, FUNCIONÓ COMO PUEBLO FRONTERIZO, DIVIDIENDO A DICHA PROVINCIA DE LA DE CHETUMAL.

EL TOPÓNIMO DEL SITIO, CREEMOS, PUEDE TENER SU ORIGEN EN LAS CONDICIONES AMBIENTALES QUE LE CIRCUNDABAN YA QUE SE ENCONTRABA LOCALIZADO EN LA RIBERA DE LA LAGUNA DE BACALAR, QUE AL DECIR DE LOS ESPAÑOLES "ES MUY GRANDE QUE VA A SALIR A LA MAR Y A PUERTO DE CAVALLOS A GOLFFO DULCE...". 8

POR LAS CARACTERÍSTICAS FISIográfICAS DE BACALAR, ES DE ESPERARSE QUE LA PESCA HAYA SIDO UNA DE LAS ACTIVIDADES MÁS IMPORTANTES PARA LA POBLACIÓN. EL COMERCIO FUE TAMBIÉN OTRA DE LAS INDUSTRIAS ECONÓMICAS DE MAYOR RELEVANCIA DEBIDO A QUE LA ZONA ERA RICA EN CACAO Y MADERAS TALES COMO EL CEDRO Y LA CAOBA, MATERIAL QUE SE UTILIZÓ PARA LA CONSTRUCCIÓN DE VIVIENDAS Y CANOAS. 9

LA PRODUCCIÓN DE EMBARCACIONES, NO SÓLO FUE PARA LA VENTA, SINO QUE TAMBIÉN SE UTILIZARON PARA LA REALIZACIÓN DEL COMERCIO FLUVIAL Y MARÍTIMO; ACTIVIDAD QUE SE FORTALECIÓ CON LA EXISTENCIA DE LOS RÍOS HONDO O NOHUKUM Y NUEVO. AMBOS AFLUENTES CORRÍAN DESDE EL INTERIOR HACIA LA LAGUNA, PARA CONTINUARSE

HASTA LA BAHÍA DE CHETUMAL. LÓPEZ DE COGOLLUDO AL REFERIRSE A LA EXPEDICIÓN DE LOS PADRES FUENSALIDA Y ORBITA MENCIONA QUE EL RÍO NOHUKUM:

"HACE...ANTES DE SALIR A LA MAR,  
DIVISIÓN EN MUCHOS PEQUEÑOS, QUE  
FORMAN GRAN NÚMERO DE ISLETAS, Y  
TODOS ELLOS SE VUELVEN A JUNTAR  
A UNA MADRE, PARA SALIR A LA MAR" 10

MEDIOS FLUVIALES QUE FUERON APROVECHADOS PARA EL DESARROLLO DE UNA INTENSA ACTIVIDAD COMERCIAL, QUE LLEGÓ A SER TAN FUERTE QUE SU POBLACIÓN FUE CONSIDERADA, EN ÉPOCA PREHISPÁNICA, EL ASENTAMIENTO MÁS IMPORTANTE DE ESTA PROVINCIA. 11

RELEVANCIA ECONÓMICA QUE FUE APROVECHADA POR ALONSO DÁVILA, ESPECIALMENTE PARA SER UTILIZADA COMO SITIO COMERCIAL. 12

DURANTE LA ÉPOCA COLONIAL, BACALAR ALCANZÓ TAL ENGRANDECIMIENTO POR EL COMERCIO, QUE SU NOMBRE SE APLICÓ, DE MANERA EXTENSIVA, A LAS PROVINCIAS DE UAYMIL Y CHETUMAL, DE AHÍ QUE EN LAS DILIGENCIAS HECHAS POR EL PROVINCIAL FRAY DIEGO DE LANDA Y EL OBISPO FRAY FRANCISCO DEL TORAL EN EL ASUNTO DE LA IDOLATRÍA DE LOS INDIOS, DE 1562-63, SE MENCIONE AL PUEBLO DE LAMANAY COMO SUJETO DE BACALAR:

"EN EL PUEBLO DE TIBOLÓN SE PREGUNTÓ POR EL MUCHACHO CHUIL, QUE SE DECLARA HABER SE CRIADO EN CASA DE JUAN CHUIL, Y TODOS LOS A QUIEN SE PREGUNTÓ DIJERON NO HABER HABIDO TAL MUCHACHO SI NO FUE UNO DE ESTE NOMBRE QUE VINO DE LAMANAY, QUE ES BACALAR..." 13

### V.8.- CHABLÉ.

EL NOMBRE DE ESTE ASENTAMIENTO PREHISPÁNICO PERTENECIENTE A LA PROVINCIA DE UAYMIL, SE TOMÓ DE UNA PLANTA QUE ABUNDA EN EL LUGAR LLAMADA CHABLÉ. <sup>14</sup>

LA SITUACIÓN GEOGRÁFICA QUE TUVO HIZO QUE ÉSTA POBLACIÓN ESTUVIERA CONSIDERADA DENTRO DEL ÁREA FRONTERIZA MISMA QUE DIVIDÍA A LA PROVINCIA DE UAYMIL CON LA DE COCHUAH, YA QUE CUANDO EL ADELANTADO ENVIÓ "AL CONTADOR ALONSO DÁVILA A LA PROVINCIA DE COCHUAH, ÉSTOS PASARON AL PUEBLO DE CHABLE...". <sup>15</sup> DICHO ASENTAMIENTO PREHISPÁNICO SE ENCONTRABA A 7 LEGUAS, UNOS 29 KM, DE MAZANAHUA, Y A 38 KM APROXIMADAMENTE, HACIA EL NORTE, DE LA LAGUNA DE BACALAR.

ESTA POBLACIÓN NO DEBE CONFUNDIRSE CON EL CHABLE REGISTRADO EN EL CUESTIONARIO DE PUEBLOS DE LA COSTA, EN VISTA DE QUE POR LOS DATOS ANEXOS, ÉSTE CORRESPONDE MÁS BIEN A CHABLEKAN, SITIO PERTENECIENTE A LA PROVINCIA DE CEHPECH. <sup>16</sup>

LAS CONDICIONES FISIGRÁFICAS QUE CIRCUNDABAN AL SITIO SE CARACTERIZARON SOBRE TODO POR LA PRESENCIA DE SABANAS Y POR LA GRAN CANTIDAD DE AGUADAS Y CENOTES. EN UN DOCUMENTO FECHADO EN 1845, SE HACE MENCIÓN DE LOS DEPÓSITOS DE AGUA QUE HABÍA EN CHABLÉ, QUE POR CIERTO TENÍAN CADA UNO DE ELLOS SU PROPIO NOMBRE, COMO LOS SIGUIENTES: CHELEM, LLANANA, CHIECHI, MASUL, SAELVE, CHICHMUE, TIXSILIL, SAPAL, SACNICTEL, NABULA, XUAHUAT, YAXCHAN, XOTUL, XUATUMTRA, XULABACTUN Y TIXMCHUAC. <sup>17</sup>

RIQUEZA ACUÍFERA QUE TUVO QUE SER APROVECHADA PARA DESARROLLAR LA AGRICULTURA, A TRAVÉS DEL RIEGO, Y LA EXPLOTACIÓN DE RECURSOS NATURALES TALES COMO TODOS AQUELLOS ANIMALES VINCULADOS CON EL AGUA: PECES, TORTUGAS, RANAS, ETC.

LA OBTENCIÓN DE ESTE TIPO DE ALIMENTOS AL PARECER, PERMITIÓ SU CONTINUIDAD COMO ASENTAMIENTO HABITACIONAL DURANTE LA COLONIA, YA QUE LOS DOCUMENTOS PROPIOS DE LA ÉPOCA ASÍ LO SUGIEREN.

V.c.- MAZANAHUA.

EL SIGNIFICADO DE MAZANAHUA (MASAN AHAW) SE REFIERE, AL PARECER, A LA INMORTALIDAD DEL HALACH UINIC.<sup>18</sup> ESTE SITIO ESTABA SITUADO AL ORIENTE DE LA PROVINCIA DE UAYMIL, ENCONTRÁNDOSE A UNOS 29 KM, DIRECCIÓN NORTE, DEL PUEBLO DE CHABLÉ.

COMO MAZANAHUA ESTABA CERCANO A LA LAGUNA NOHBEC, DADO QUE SE INFERE EN VISTA DE QUE EL CONQUISTADOR ALONSO DÁVILA AL PREGUNTAR "QUE QUÉ TANTO ESTABA DE POBLADO DIJO ( EL INDIO ) QUE OTRO DIA TEMPRANO LLEGARÍAN AL PUEBLO DE MAZANAHUA, DESDE EL CUAL A LA LAGUNA HAY DOS LEGUAS...",<sup>19</sup> LA PESCA TUVO QUE HABER SIDO UNO DE LOS MEDIOS DE SUBSISTENCIA MÁS IMPORTANTES PARA SU POBLACIÓN.

OTRA ACTIVIDAD ECONÓMICA QUE SE DESARROLLÓ AQUÍ, FUE LA AGRICULTURA, SIENDO EL CULTIVO DEL MAÍZ UNO DE LOS MÁS GENERALIZADOS. LA AVICULTURA TAMBIÉN FUE COMÚN PARA SUS HABITANTES; DICHAS ACTIVIDADES LAS INFERIMOS EN VISTA DE QUE DÁVILA "FIJÓ EL TRIBUTO DE MAÍZ Y GALLINAS QUE EL PUEBLO DE MAZANAHUA HABÍA DE LLEVAR A LOS ESPAÑOLES DE VILLA REAL".<sup>20</sup>

LAS CONDICIONES DE VIVIENDA, AL PARECER, FUERON FAVORABLES YA QUE FERNÁNDEZ DE OVIEDO REGISTRA ALREDEDOR DE 3 000 CASAS,<sup>21</sup> CIFRA QUE SI BIEN PUEDE SER EXAGERADA, NO DEJA DE SUGERIRNOS LA EXISTENCIA, PARA EL POSTCLÁSICO TARDÍO, DE UNA OCUPACIÓN POBLACIONAL BASTANTE CONSIDERABLE.



V.O. - PACHA.

EL PUEBLO DE PACHA (PACHA'), QUE SIGNIFICA "DETRÁS DEL AGUA",<sup>22</sup> ESTABA UBICADO EN ÉPOCA PREHISPÁNICA EN LA PARTE CENTRAL DE LA PROVINCIA DE UAYMIL.

EL SITIO SE ENCONTRABA RODEADO POR ÁREAS DESPOBLADAS DEBIDO A LO PANTANOSO DEL SUELO, FACTORES GEOGRÁFICOS QUE POR UN LADO OBSTACULIZARON EL DESARROLLO FAVORABLE DE LA AGRICULTURA Y POR OTRO EL DE QUE NO SE PUDIERA LLEGAR TAN FÁCILMENTE AL PUEBLO POR VÍA TERRESTRE, ESPECIALMENTE EN ÉPOCA DE LLUVIAS:

"HAY DESDE CHUNHUHUB A OTRO PUEBLO LLAMADO PACHA, OTRAS QUINCE LEGUAS DE DESPOBLADO Y DE PEORES CAMINOS, QUE LE ANTECEDE, POR QUE SON TAN ANEGADIZOS EN TIEMPOS DE LLUVIA, QUE ES MENESTER CANOAS PARA PASAR MUCHOS PARAJES, Y SE QUEDAN ASÍ EL TIEMPO DE LA SECA"<sup>23</sup>

A PESAR DE QUE LA ACTIVIDAD AGRÍCOLA NO FUE DE IMPORTANCIA, CREEMOS QUE POR SER ZONA DE AKALCHE,<sup>24</sup> ES DECIR, ÁREA DE GRANDES BAJOS QUE EN ÉPOCA DE LLUVIAS SE INUNDAN DURANTE VARIOS MESES DEL AÑO, LA ABUNDANCIA DE ÁRBOLES COMO EL RAMÓN Y EL CHICOZAPOTE CARACTERÍSTICOS DE ESTE ÁMBITO ECOLÓGICO TUVIERON QUE SER EXPLOTADOS INTENSAMENTE EN VISTA DE QUE SU MADERA ERA DE GRAN UTILIDAD COMO MATERIAL DE CONSTRUCCIÓN, USO QUE POSIBLEMENTE NO SÓLO FUÉ LOCAL SINO TAMBIÉN REGIONAL, IMPLICÁNDOSE CON ESTO CIERTA ACTIVIDAD COMERCIAL QUE DIÓ A PACHA UNA RELEVANCIA ECONÓMICA TANTO PARA ÉPOCA PREHISPÁNICA COMO PARA LA COLONIA, YA QUE ASÍ LO SUGIERE SU REGISTRO EN LA LISTA DE IGLESIAS DE 1582.<sup>25</sup>

V.E.- TZUCACAB.

TZUCACAB SE LOCALIZÓ EN LA PARTE NOROESTE DE LA PROVINCIA PREHISPÁNICA DE UAYMIL, ASENTAMIENTO PREHISPÁNICO QUE NO DEBE CONFUNDIRSE CON EL DE TSUKAKAB SITUADO EN LA PROVINCIA DE MANÍ; <sup>26</sup> EN LOS MAPAS DE GARCÍA CUBAS Y ESPINOZA, EL SITIO APARECE REGISTRADO A UNOS 20 KM AL SUR DE CHUNHUB. <sup>27</sup>

POR SU RELATIVA CERCANÍA AL PUEBLO DE PACHA, DEL CUAL SABEMOS QUE SE ENCONTRABA EN UN ÁREA PANTANOSA, CREEMOS QUE ESTE SITIO DEBIÓ HABER COMPARTIDO SIMILARES CARACTERÍSTICAS FISIOLÓGICAS POR LO QUE LA EXPLOTACIÓN DE MADERAS, COMO EL PALO DE TINTE, Y LA RECOLECCIÓN DE PECES Y MARISCOS DEBIERON HABER TENIDO UN PAPEL IMPORTANTE EN LA ECONOMÍA DE SU POBLACIÓN.

ACTIVIDADES QUE, AL PARECER, FUERON BASTANTE REDUITIVAS NO SÓLO PARA LOS INDÍGENAS SINO TAMBIÉN PARA LOS ESPAÑOLES, DE AHÍ QUE HAYA SIDO CONSIDERADO TZUCACAB UN SITIO PRODUCTIVO, PUES ASÍ PARECE INDICARLO SU REGISTRO EN LA LISTA DE IGLESIAS DE 1582. <sup>28</sup>

V.F.- XOCA.

EL PUEBLO DE XOCA SE LOCALIZÓ EN LA PARTE SUROESTE DE LA PROVINCIA PREHISPÁNICA DE UAYMIL, A DIEZ LEGUAS, UNOS 41 KM, DE LA POBLACIÓN DE PACHA Y A CINCO LEGUAS, APROXIMADAMENTE 21 KM, DE BACALAR. <sup>29</sup>

XOCA SE ENCONTRABA ENTRE ALGUNAS LAGUNAS GRANDES "DE BUENA AGUA Y PESCA...", <sup>30</sup> Y APROXIMADAMENTE A 41 KM A LA REDONDA, HABÍA EXTENSAS SAVANAS QUE ERAN LLAMADAS U-SACEL-TZIMIN. <sup>31</sup>

LA ZONA DE ARBOLEDAS SE ENCONTRABA CERCANA AL PUEBLO Y SUS HABITANTES CONTABAN SOBRE TODO CON BOSQUES DE CAJBA, CEDRO, COPAL, ALGODÓN SILVESTRE, PALMITO, COCO Y ÁLOES. <sup>32</sup>

CREEMOS QUE EL SITIO FUE ABANDONADO ANTES DE 1618, PORQUE POR ESTAS FECHAS EN QUE FUENSALIDA Y ORBITA VISITARON EL LUGAR, SE ENCONTRARON CON QUE ESTABA "DESPOBLADA, SIN SEÑAL DE CASAS, NI IGLESIAS, TODO HECHO MONTE CERRADO DE ARBOLEDA...". <sup>33</sup>

POR LOS VESTIGIOS ARQUEOLÓGICOS, SABEMOS QUE LAS CASAS SE CONSTRUYERON CERCA DE LOS LUGARES DE RIEGO, LO CUAL ERA DE ESPERARSE, YA QUE TODO ASENTAMIENTO PREHISPÁNICO, POR MUY PEQUEÑO QUE FUERA SIEMPRE SE ENCONTRABA CERCANO A ALGUNA FUENTE ABASTECEDORA DE AGUA POTABLE. <sup>34</sup>

#### V.g.- YUYUMPETEN.

EL PUEBLO DE YUYUMPETEN, CUYO SIGNIFICADO ES "ISLA DE ORJOL", TENÍA AL ESTE LA LAGUNA NOHBEK Y HACIA EL NORESTE A MAZANAHUA, <sup>35</sup> TODOS ELLOS PERTENECIENTES A LA PROVINCIA DE UAY MIL.

SU CERCANÍA CON LA LAGUNA PERMITIÓ A SUS HABITANTES EL APROVECHAMIENTO DE LOS RECURSOS LACUSTRES, ACTIVIDAD QUE AL PARECER ALCANZÓ UN FUERTE DESARROLLO ECONÓMICO QUE SE VIÓ FORTALECIDO SEGURAMENTE POR ALGUNAS OTRAS INDUSTRIAS, MISMAS QUE DESCONOCEMOS POR FALTA DE INFORMACIÓN DOCUMENTAL SOBRE DICHA POBLACIÓN.

EL ÁREA HABITACIONAL PARA EL POSTCLÁSICO TARDÍO FUE BASTANTE GRANDE, PUES SEGÚN FERNÁNDEZ DE OVIEDO, YUYUMPETEN TUVO ALREDEDOR DE 3 000 CASAS, <sup>36</sup> RANGO POBLACIONAL, QUE COMO YA LO HEMOS INDICADO PARA EL CASO DE MAZANAHUA VENDRÍA A SER EXAGERADO ANTE LA TENDENCIA DE FERNÁNDEZ DE OVIEDO POR ELEVAR CIFRAS, PERO NO POR ELLO CARENTE DE VALIDÉZ SOBRE TODO PORQUE NOS DA UNA IDEA PROXIMADA DE SU OCUPACIÓN HABITACIONAL.

ADemás, EL HECHO DE HABERLO DADO DÁVILA EN ENCOMIENDA DESDE 1531, IMPLICA LA IMPORTANCIA ECONÓMICA QUE DEBIÓ TENER EN ÉPOCA PREHISPÁNICA, EN VISTA DE QUE LAS MEJORES ENCOMIENDAS ERAN OTORGADAS A LOS PRINCIPALES CONQUISTADORES. <sup>37</sup>

NOTAS

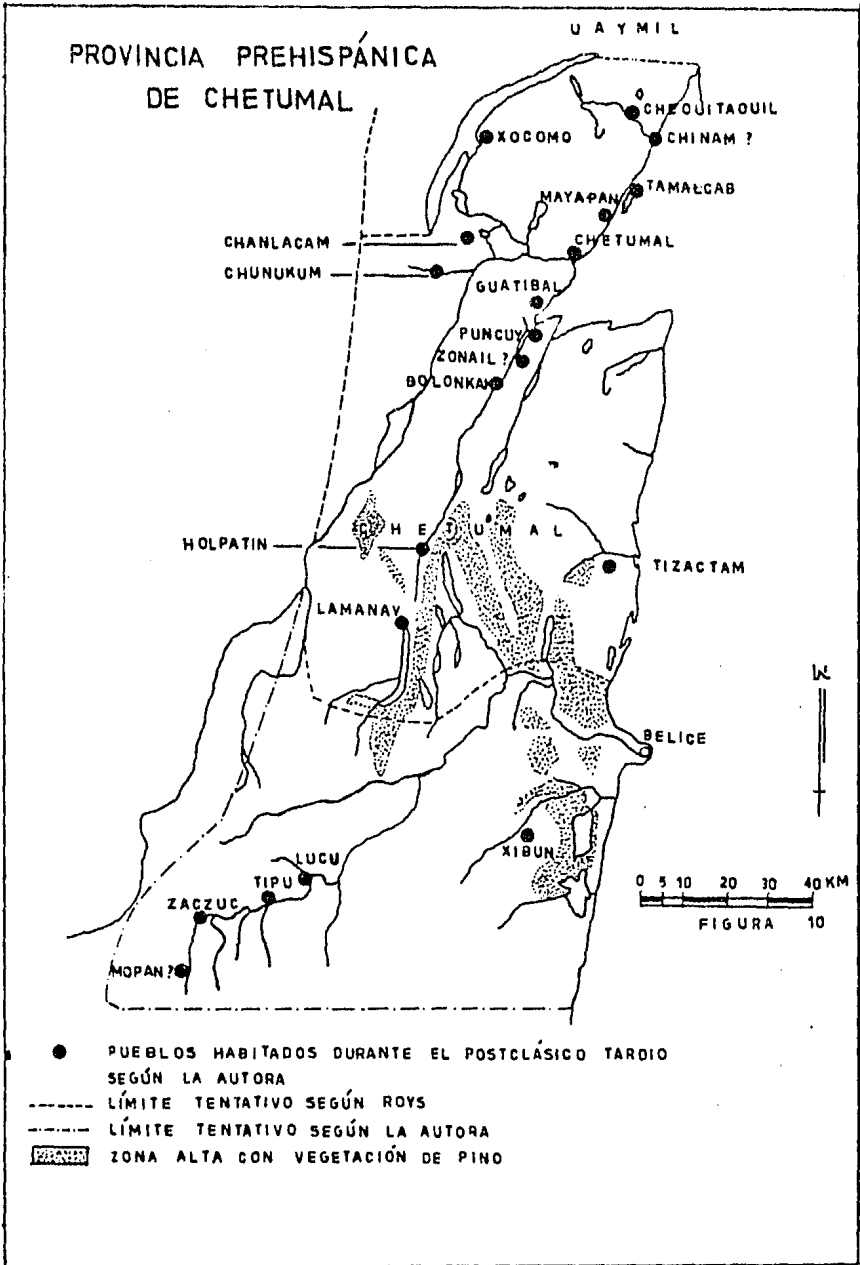
- 1 ROYS, THE POLITICAL GEOGRAPHY OF THE YUCATAN MAYA, P.157
- 2 MOLINA, HISTORIA DEL DESCUBRIMIENTO Y CONQUISTA DE YUCATÁN CON UNA RESEÑA DE LA HISTORIA DE LOS MAYAS, P.182-183
- 3 COMUNICACIÓN PERSONAL OTTO SCHUMANN
- 4 VILLA ROJAS, LOS ELEGIDOS DE DIOS. ETNOGRAFÍA DE LOS MAYAS DE QUINTANA ROO, P.64, APUD, RELACIÓN DE FRAY ALONSO PONCE QUIEN VISITÓ GRAN PARTE DE YUCATÁN Y CAMPECHE EN 1588
- 5 IBIDEM
- 6 THOMPSON, HISTORIA Y RELIGIÓN DE LOS MAYAS, P.22
- 7 RELACIONES HISTÓRICO-GEOGRÁFICAS DE LA GOBERNACIÓN DE YUCATÁN, V.1, P.163; CFR., DICCIONARIO MAYA CORDEMEX, P.27
- 8 "RELACIONES DE YUCATÁN", V.XIII, P.179-180
- 9 CARDÓS, EL COMERCIO DE LOS MAYAS ANTIGUOS, P.72
- 10 LÓPEZ DE COGOLLUDO, HISTORIA DE YUCATÁN, P.483
- 11 CHAMBERLAIN, CONQUISTA Y COLONIZACIÓN DE YUCATÁN, 1517-1550, P.107
- 12 ANCONA, HISTORIA DE YUCATÁN DESDE LA ÉPOCA MÁS REMOTA HASTA NUESTROS DÍAS, P.352
- 13 SCHOLES, DON DIEGO QUIJADA ALCALDE MAYOR DE YUCATÁN 1561-1565, V.1, P.208, APUD, A.G.I., RAMO ESCRIBANÍA DE CÁMARA, 1009B
- 14 CRUZ, DICCIONARIO DE ETIMOLOGÍAS TOPONÍMICAS MAYAS, P.81
- 15 HERRERA, HISTORIA GENERAL DE LOS HECHOS DE LOS CASTELLANOS EN LAS ISLAS Y TIERRA-FIRME DE EL MAR OCEÁNO, V.VI, P.91
- 16 A.G.I., RAMO ESCRIBANÍA DE CÁMARA, LEG.308, A PZA 30
- 17 A.G.N. , RAMO BIENES NACIONALES, CAJ.2, EXP.31, F.3V

- 18 DE LA PALABRA SE DESPRENDEN LOS SIGUIENTES TÉRMINOS. MASAB YOM: PERMANENTE, PERPETUO, INMORTAL, Y DE AHAN: REY O EMPERADOR, PRÍNCIPE O GRAN SEÑOR; VID, DICCIONARIO MAYA CORDEMEX, P.503
- 19 FERNÁNDEZ DE OVIEDO, HISTORIA GENERAL Y NATURAL DE LAS INDIAS, V.III, P.420
- 20 CHAMBERLAIN, OP. CIT., P.112
- 21 IBIDEM, P.108; CFR., COOK, ENSAYO SOBRE HISTORIA DE LA POBLACIÓN, MÉXICO Y EL CARIBE, V.II, P.43
- 22 DICCIONARIO MAYA CORDEMEX, P.616
- 23 LÓPEZ DE COGOLLUDO, OP. CIT., P.481; CFR., VILLAGUTIERRE, HISTORIA DE LA CONQUISTA DE LA PROVINCIA DE EL ITZÁ, REDUCCIÓN Y PROGRESOS DE LA DE EL LACANDON Y OTRAS NACIONES DE INDIOS BÁRBAROS DE LA MEDIACIÓN DE EL REYNO DE GUATIMALA, A LAS PROVINCIAS DE YUCATÁN, EN LA AMÉRICA SEPTENTRIONAL, P.86-87
- 24 GARZA, "EL MEDIO AMBIENTE Y LOS ASENTAMIENTOS MAYAS EN ÉPOCA PREHISPÁNICA", P.22
- 25 A.H.N., RAMO DOCUMENTOS DE INDIAS, MS 254, EXP.64
- 26 DICCIONARIO MAYA CORDEMEX, P.866
- 27 ROYS, OP. CIT., P.159
- 28 A.H.N., RAMO DOCUMENTOS DE INDIAS, MS 254, EXP.64
- 29 VILLAGUTIERRE, OP. CIT., P.87
- 30 LÓPEZ DE COGOLLUDO, OP. CIT., P.482
- 31 ROYS, OP.CIT., P.159
- 32 IBIDEM
- 33 LÓPEZ DE COGOLLUDO, OP. CIT., P.482
- 34 ROYS, OP. CIT., P.159

35 IBIDEM

36 COOK, OP. CIT., V. II, P. 43

37 GARCÍA B., POBLACIÓN Y ENCOMIENDA EN YUCATÁN BAJO LOS AUSTRIAS, P. 190, 426





## CAPITULO VI

PROVINCIA PREHISPÁNICA DE CHETUMAL

UNO DE LOS PROBLEMAS RELATIVOS A LAS FRONTERAS DE LA PROVINCIA DE CHETUMAL (CHAKTE'MAL), CUYO SIGNIFICADO ES "LUGAR DONDE SE PRODUCE MADERA ROJA", RADICA EN CONCEPTUAR A CHETUMAL Y UAYMIL, COMO UNA SOLA PROVINCIA, Y POR CONSECUENCIA, LA CONFUSIÓN DE CONSIDERAR A CHETUMAL, BACALAR Y UAYMIL COMO TRES DISTINTOS NOMBRES APLICADOS A UN MISMO TERRITORIO. IDEA QUE POSIBLEMENTE SE ORIGINÓ A PARTIR DE LOS DATOS QUE DA LA RELACIÓN HECHA POR EL ENCOMENDERO JUAN FARFÁN SOBRE LOS PUEBLOS DE CAMPOLCOCHE Y CHOCHOLA, EN DONDE SEÑALA QUE "LOS GUAYMILES QUE POR OTRO NOMBRE ES LLAMADA LA PROBINCIA DE CHETUMAL E BACALAR".<sup>1</sup>

CREEMOS QUE LA APLICACIÓN DE ESTOS NOMBRES A LA PROVINCIA DE CHETUMAL ES ERRÓNEA, PUES UNA COSA ES HABLAR DE CHETUMAL Y OTRA DE UAYMIL, YA QUE AMBOS TERRITORIOS CORRESPONDIERON A PROVINCIAS INDEPENDIENTES;<sup>2</sup> AUTONOMÍA QUE ES INDICADA TANTO EN LAS FUENTES PRIMARIAS COMO EN LAS SECUNDARIAS (VID, CAPÍTULO CORRESPONDIENTE A UAYMIL).

SU INDIVIDUALIDAD COMO ENTIDADES POLÍTICAS SE VE REFORZADA, ADEMÁS, POR LAS CONDICIONES POLÍTICAS DEL MOMENTO; RECUÉRDASE QUE DURANTE EL POSTCLÁSICO TARDÍO HABÍA UNA FUERTE TENDENCIA POR MANTENER A LAS PROVINCIAS INDEPENDIENTES, CUYOS TERRITORIOS NO ALCANZABAN A ABARCAR GRANDES ÁREAS, EN VISTA DE QUE LA DEBILIDAD DEL GRUPO RECTOR DIFICULTABA UN ESTRICTO CONTROL EN ZONAS SUMAMENTE EXTENSAS LO CUAL DEBE VINCULARSE, ADEMÁS, A LAS CONDICIONES AMBIENTALES QUE OBSTACULIZARON SU SUJECCIÓN.

LA AUTONOMÍA LOCAL NO QUIERE DECIR QUE TODAS LAS PROVINCIAS PREHISPÁNICAS HAYAN TENIDO UN TERRITORIO PEQUEÑO. EN LA PARTE CENTRAL Y OCCIDENTAL DE YUCATÁN TENEMOS TERRITORIOS

COMO EL DE LOS TUTUL XIU Y CUPUL, QUE LLEGARON A SER DE LOS MÁS GRANDES Y FUERTES POLÍTICAMENTE HABLANDO, QUIZÁS POR NO TENER UNA MARCADA DIFERENCIA ECOLÓGICA.

OTRO ELEMENTO QUE NOSOTROS CONSIDERAMOS IMPORTANTE EN LA DIVISIÓN TERRITORIAL DE UAYMIL Y CHETUMAL, ES LA FISIOGRAFÍA. EN CHETUMAL PREDOMINARON PRINCIPALMENTE FACTORES COMO SUELOS CALIZOS, CENOTES, CARENCIA TANTO DE RÍOS COMO DE ELEVAIONES MONTAÑOSAS, AUNQUE EN LA PARTE SUR DE LA PROVINCIA EMPIEZAN A APARECER OTROS ELEMENTOS, MISMOS QUE VAN A SER LOS CARACTERÍSTICOS DE UAYMIL: ZONAS DE MAGLAR Y PANTANO, ABUNDANCIA DE RÍOS Y VEGETACIÓN ESPESA, SERÁN LOS ASPECTOS ECOLÓGICOS QUE, A NUESTRO JUICIO, SIRVIERON DE LÍMITE FRONTERIZO.

AUTONOMÍA ENTRE CHETUMAL Y UAYMIL, QUE ALGUNOS ESPAÑOLES SI ADVIRTIERON, AL CONSIDERAR A LA LAGUNA DE BACALAR COMO LA FRONTERA NATURAL, <sup>3</sup> ENTRE AMBAS PROVINCIAS.

LOS LÍMITES DE LA PROVINCIA PREHISPÁNICA DE CHETUMAL FUERON: HACIA EL NORTE SE ENCONTRABA UAYMIL CUYA FRONTERA FUE LA LAGUNA DE BACALAR. EN EL LADO ESTE, AL IGUAL QUE TODOS LOS CACICAZGOS UBICADOS EN LA COSTA ORIENTAL, SU TERRITORIO SE EXTENDÍA POR LA COSTA DEL MAR CARIBE. AL OESTE COLINDABA CON UNA ZONA AÚN NO BIEN DEFINIDA, QUE MOLINA SOLÍS LLAMA "LOS DESIERTOS DEL SUR DE YUCATÁN", <sup>4</sup> ZONA QUE BIEN PODRÍA TRATARSE DE "TIERRAS DE NADIE". EN LA PARTE SUROESTE SE LOCALIZABA LA PROVINCIA CONOCIDA COMO PETÉN ITZÁ, Y EN LA PARTE MÁS SUREÑA, CHETUMAL COLINDABA CON OTRA ZONA POCO INVESTIGADA QUE CORRESPONDE AL ACTUAL TERRITORIO DE BELICE, COOK SUGIERE QUE ÉSTA FUE UN ÁREA SALVAJE Y DESHABITADA EN GRAN PARTE. <sup>5</sup>

LA FRONTERA SUR ES QUIZÁS LA MÁS DIFÍCIL DE DEFINIR, PUES AÚN NO SE HA PODIDO DELIMITAR CON PRECISIÓN EL ÁREA QUE OCUPÓ EN TERRITORIO BELICEÑO; LOTHROP, ADVIERTE QUE CHETUMAL EJERCió UN CONTROL TERRITORIAL EN UAYMIL QUE: "INCLUÍA ESTE PEDAZO DE TIERRA Y PROBABLEMENTE TAMBIÉN LAS COSTAS DE LA BAHÍA Y PARTE DEL NORTE DE HONDURAS BRITÁNICAS", <sup>6</sup> PERO NO ESPECIFICA HASTA DONDE.

POR NUESTRA PARTE, SUPONEMOS QUE EL GRUPO RECTOR DE CHETUMAL LLEGÓ A CONTROLAR LA ZONA NORTE DE LO QUE HOY ES BELICE, ÁREA CUYAS POBLACIONES, AL PARECER, SE IDENTIFICARON CON LOS SITIOS DE LA COSTA ORIENTAL EN GENERAL Y CON LA DE CHETUMAL EN PARTICULAR. IDEA QUE SUSTENTAMOS A PARTIR DE LOS ESTUDIOS ARQUEOLÓGICOS REALIZADOS EN ESE PAÍS. PENDERGAST, POR EJEMPLO, SUGIERE QUE TIZACTAM O ALTUN HA FORMÓ PARTE DE CHETUMAL, DEBIDO A QUE ÉSTA PROVINCIA SE EXTENDIÓ A LO LARGO DEL RÍO NUEVO, SITUADO ACTUALMENTE EN BELICE.<sup>7</sup>

LAS POBLACIONES PREHISPÁNICAS DE ESTA PROVINCIA FUERON LAS SIGUIENTES: BOLONKAK, CHANLACAM, PUEBLO DE CHETUMAL, CHEQUITAQUIL, CHINAM, CHUNUKUM, GUATIBAL, HOLPATIN, LAMANAY, LUCU, MAYAPAN, MOPAN, PUNCUY, TAMALCAB, TIPU, TIZACTAM, XIBUN, XOCOMO, ZACZUC Y ZONAIL. (VIO, FIGURA 10)

LA MAYORÍA DE ESTOS SITIOS SE ASENTARON EN LAS RIBERAS DE LOS RÍOS, LAGUNAS Y COSTA, UBICACIÓN QUE FUE FAVORABLE PUES SU POBLACIÓN, AL DECIR DE LOS ESPAÑOLES, FUE BASTANTE GRANDE. ALONSO DE BIENVENIDA AL REFERIRSE A LA DEVASTACIÓN DE CHETUMAL HECHA POR LOS PACHECO DICE:

"Y DESTO HUYAN LOS INDIOS, Y NO SEMBRARON,  
Y TODOS MURIERON DE HAMBRE, DIGO TODOS,  
PORQUE AVÍA PUEBLOS DE A QUINIENTAS CASAS  
Y DE A MIL Y EL QUE AGORA TIENE CIENTO ES  
MUCHO..."<sup>8</sup>

SIN EMBARGO, LOS REGISTROS Y LISTAS DE PUEBLOS SÓLO MENCIONAN POCOS ASENTAMIENTOS; ESTO, CREEMOS, PUDO DEBERSE AL HECHO DE QUE FUERAN OMITIDAS VARIAS POBLACIONES DEBIDO A LOS CONSTANTES ENFRENTAMIENTOS CON LOS ESPAÑOLES, LO CUAL OBLIGÓ A SUS HABITANTES A ABANDONAR SUS PUEBLOS.

ENTRE LAS ACTIVIDADES ECONÓMICAS REALIZADAS POR LOS POBLADORES DE LA PROVINCIA, CABE DESTACAR LA AGRICULTURA. LOS CONQUISTADORES, AL LLEGAR A CHETUMAL ENCONTRARON UN TERRENO FÉRTIL Y PROPICIO PARA EL CULTIVO, PERO LA HUMEDAD OCASIONADA POR

LOS PANTANOS, ESTEROS, LAGUNAS Y RÍOS DE CAUDALOSA CORRIENTE, QUE CUBRÍAN GRAN PARTE DEL TERRITORIO, OBSTACULIZARON EL APROVECHAMIENTO TOTAL DEL TERRENO.

LA PESCA FUE UNA DE LAS ACTIVIDADES MEJOR APROVECHADAS; LA RIQUEZA ACUÍFERA PERMITIÓ UNA INTENSA EXPLOTACIÓN NO SÓLO DE PESCADO SINO TAMBIÉN DE OTROS TIPOS DE ESPECIES VINCULADAS CON EL AGUA.

LA FRUTICULTURA, APICULTURA, AVICULTURA, CAZA Y EXPLOTACIÓN DE MADERAS, FORMARON PARTE DE SU ECONOMÍA; LA UTILIDAD DE SUS PRODUCTOS NO ESTUVO ÚNICAMENTE DIRIGIDA AL CONSUMO LOCAL, SINO QUE EL EXCEDENTE SE CANALIZÓ A TRAVÉS DE OTRA INDUSTRIA DE IMPORTANCIA PARA SUS POBLADORES, EL COMERCIO.

LOS ESPAÑOLES, AL REALIZAR SUS CAMPAÑAS DE CONQUISTA SE QUEJABAN ANTE EL REY, EN PARTE PARA QUE SE LES DIERAN MEJORES CONCESIONES, DE QUE LES FUE CASI IMPOSIBLE DESPLAZARSE POR TIERRA. ALONSO DÁVILA SEÑALABA QUE SU VIAJE HABÍA SIDO MUY PENOSO A CAUSA DE LOS PANTANOS, POR LO QUE TUVIERON QUE UTILIZAR CANOAS PARA PODER LLEGAR AL PUEBLO DE CHETUMAL.<sup>9</sup>

SI ESTO SUCEDÍA CON LOS PUEBLOS DEL INTERIOR, LOS SITUADOS EN LA COSTA NO PRESENTABAN MEJORES CONDICIONES; POR LO GENERAL, ESTOS SITIOS SE ENCONTRABAN FRECUENTEMENTE ANEGADOS POR EL AGUA DEL MAR PROVOCANDO QUE FUERAN "IGUAL DE MOLESTOS...LOS CAMINOS QUE DIRIGÍAN A LA COSTA SIENDO LAS MÁX PRÁCTICAS LAS QUE CONDUCEAN A LOS CACICAZGOS DEL PONIENTE Y DEL SUR...".<sup>10</sup>

POR ESO, EL INTERCAMBIO DE PRODUCTOS REALIZADO EN ESTA ZONA SE DIÓ PRINCIPALMENTE A TRAVÉS DE LA UTILIZACIÓN DE LOS MEDIOS FLUVIALES, LACUSTRES Y MARÍTIMOS. EL EXCEDENTE ERA TRANSPORTADO EN CANOAS, CON LAS CUALES INTERCAMBIABAN SUS PRODUCTOS A LO LARGO DE LA COSTA ORIENTAL; ACTIVIDAD QUE FUE CONTROLADA POR LOS PUTUNES, POR ESO ESTOS NAVEGANTES Y MERCADERES MARINOS, DOMINARON LAS VÍAS MARÍTIMAS EN TORNO A LA PENÍNSULA DE YUCATÁN.<sup>11</sup>

LA ACTIVIDAD COMERCIAL DESARROLLADA EN EL MAR CARIBE NO ESTUVO DESVINCULADA DE LA REALIZADA EN EL INTERIOR DE LA PROVINCIA. LOS DIFÍCILES CAMINOS NO IMPIDIERON EL INTERCAMBIO DE PRODUCTOS, LAS VÍAS FLUVIALES FUERON EXCELENTES MEDIOS DE TRANSPORTE, DE AHÍ EL ÉXITO QUE TUVO LA RED COMERCIAL ESTABLECIDA ENTRE CHETUMAL Y HONDURAS. AUNQUE, HACIA EL SUROESTE DE LA PROVINCIA SI SE PUDO EFECTUAR, CON DIFICULTAD, "UN COMERCIO TERRESTRE, UNIENDO CHETUMAL CON ACALÁN AL OESTE, A TRAVÉS DE LA CIUDAD DE CEMACHE Y TODAVÍA CON OTRA AL SUROESTE EN EL ITZÁ...".<sup>12</sup>

LA FORMA DE GOBIERNO QUE PREVALECIÓ EN ESTE TERRITORIO FUE LA DE UN ESTADO UNIFICADO POR UN HALACH UINIC: "QUIEN CONTROLÓ DIRECTAMENTE EL TERRITORIO ENTRE LA ORILLA ESTE DE LA LAGUNA DE BACALAR Y TIPU EN EL SUR".<sup>13</sup>

EL LINAJE DE LOS CAN FUE DE LOS DE MAYOR PRESTIGIO PARA EL POSTCLÁSICO TARDÍO EN ESTA PROVINCIA, PUES SABEMOS QUE EL ÚLTIMO CACIQUE DE CHETUMAL FUE NACHAN CAN, EN VISTA DE QUE LOS NUMEROSOS RELATOS REFERENTES AL NAUFRAGIO DE LA EXPEDICIÓN DE VALDIVIA, SE SEÑALA QUE GONZALO GUERRERO

"QUE ESTABA CON EL CACIQUE DE CHETUMAL...  
CASÓ CON UNA SEÑORA PRINCIPAL DE AQUELLA  
TIERRA, EN QUIEN, TIENE HIJOS; ES CAPI-  
TÁN DE UN CACIQUE LLAMADO NACHANCAM..."<sup>14</sup>

DE ACUERDO CON LOS POCOS DATOS QUE PUDIMOS OBTENER SOBRE SU GOBIERNO, CREEMOS QUE LOS PUEBLOS QUE LA CONFORMARON, TUVIERON COMO CENTRO RECTOR A CHETUMAL Y CADA UNO DE ELLOS ESTUVO CONTROLADO POR BATABOOB.

CONTROL SOCIAL QUE DEBIÓ SER EFECTIVO YA QUE SUS HABITANTES PRODUJERON: MIEL, CACAO, FRUTOS, MADERAS FINAS, ETC., QUE FUERON CANALIZADAS AL COMERCIO MARÍTIMO MESOAMERICANO, ACTIVIDAD ECONÓMICA QUE PERMITIÓ A CHETUMAL SER CONSIDERADA, PARA

PRINCIPIOS DEL SIGLO XVI, UNA DE LAS PROVINCIAS PREHISPÁNICAS MÁS IMPORTANTES.

VI.A.- BOLONKAK.

MOLINA SOLÍS Y ROYS, UBICAN A ESTE SITIO DENTRO DE LA PROVINCIA PREHISPÁNICA DE CHETUMAL.

LO POCO QUE CONOCEMOS DE BOLONKAK (BOLONK'AK!) ES QUE EL PADRE FUENSALIDA, AL RECORRER EL RÍO NUEVO, PASÓ POR ESTE LUGAR CUYO NOMBRE SIGNIFICA "NUEVE O MUCHOS FUEGOS". <sup>15</sup>

DESASFORTUNADAMENTE, LA LOCALIZACIÓN EXACTA, AÚN NO SE HA PODIDO DETERMINAR, SIN EMBARGO, POR SU PROXIMIDAD AL RÍO NUEVO, ES DE ESPERARSE QUE LA POBLACIÓN APROVECHARA ESTA SITUACIÓN RIBEREÑA, QUE QUIZÁS OFRECIÓ VENTAJAS A SUS HABITANTES, TALES COMO, UNA AGRICULTURA DE RIEGO, LA EXPLOTACIÓN DE SUS RECURSOS NATURALES MÁS O MENOS ABUNDANTES, ASÍ COMO TAMBIÉN EL DE TRASLADAR E INTERCAMBIAR PRODUCTOS TANTO AL INTERIOR DE LA PROVINCIA COMO HACIA ALTA MAR, ACTIVIDADES QUE SUGERIRÍAN UN ALTO DESARROLLO INTERNO DE LA COMUNIDAD, PERO QUE HASTA EL MOMENTO NO ES POSIBLE CONFIRMAR POR LA ESCASEZ DE FUENTES DE INFORMACIÓN.

VI.B.- CHANLACAM.

EL PUEBLO DE CHANLACAM, PERTENECIENTE A LA PROVINCIA DE CHETUMAL, PARECE SER QUE ESTUVO SITUADO EN UNA DE LAS PEQUEÑAS ISLAS QUE SE ENCONTRABAN ENTRE LA LAGUNA DE BACALAR Y EL RÍO HONDO; <sup>16</sup> UBICACIÓN QUE SE INFIERE A PARTIR DE UN PASAJE QUE HACE LÓPEZ DE COGOLLUDO, RELATIVO A LA CAMPAÑA DE APACIGUAMIENTO EFECTUADA POR JUAN DE AGUILAR EN ESTE LUGAR, <sup>17</sup> EN DONDE SE SEÑALA QUE:

"CON ESTOS PODERES SALIÓ EL CAPITÁN...CON  
LOS ESPAÑOLES QUE LLEVÓ, CON LOS QUE EN  
LA VILLA LE DIERON, Y CON INDIOS DE AYUDA

PARA EL PUEBLO DE CHANLACAO EN CANTIDAD DE CANOAS POR LA LAGUNA, A QUIEN HACE RIBERA LA MISMA VILLA, Y CAMINANDO POR RÍOS Y LAGUNAS LLEGARON A DAR VISTA AL PUEBLO. ESTABA FUNDADO EN UNA ISLETA TODO RODEADO DE AGUA, MUY FORTIFICADO..." 18

LA FORTIFICACIÓN QUE SE MENCIONA EN LA CITA ANTERIOR SUGIERE LA RELACIÓN DE ESTE SITIO CON LA PROVINCIA DE ÉCAB, PERO EN ESPECIAL CON TULUM, POR CONTAR AMBAS CON MURALLAS; QUE DANDO POR CONFIRMAR ARQUEOLÓGICAMENTE LA POSIBLE INFLUENCIA DE ESTE SITIO EN CHANLACAM. POR OTRA PARTE, CREEMOS QUE ESTAS FORTIFICACIONES NO SÓLO SIRVIERON COMO DEFENSA MILITAR SINO TAMBIÉN A MANERA DE MUROS DE PROTECCIÓN DE FUERTES VIENTOS E INUNDACIONES.

EL HABER ESTADO CHANLACAM RODEADA POR AGUA SUGIERE QUE LAS EMBARCACIONES NO SÓLO SIRVIERON PARA TRANSPORTAR GENTE Y MERCANCÍAS, SINO QUE TAMBIÉN FUERON NECESARIAS PARA LA EXPLOTACIÓN DE LOS RECURSOS MARINOS, TALES COMO LA PESCA.

AL PARECER, CHANLACAM NO FUE UN SITIO DE IMPORTANCIA EN ÉPOCA PREHISPÁNICA, YA QUE APARECE REGISTRADA TARDIAMENTE EN LA LISTA DE IGLESIAS DE 1582 COMO VISITA, ES DECIR PUEBLO SUJETO, DE BACALAR, Y POR LA FALTA DE REPORTES POSTERIORES A ESTA FECHA ES DE SUPONERSE QUE EL PUEBLO HAYA DESAPARECIDO DURANTE LAS PRIMERAS DÉCADAS DE VIDA COLONIAL.

#### VI. C. - CHEQUITAQUIL.

EL PUEBLO DE CHEQUITAQUIL (CHEKITAKIL), ESTUVO LOCALIZADO EN ÉPOCA PREHISPÁNICA, EN EL INTERIOR DE LA PROVINCIA DE CHETUMAL, PUES DURANTE LA EXPEDICIÓN DIRIGIDA POR ALONSO DÁVILA EN 1531 AL ORIENTE DE YUCATÁN, ÉSTE SE ENTERÓ "QUE EL CACIQUE DE CHETUMAL HABIA REUNIDO GUERREROS EN CHEQUITAQUIL ...". 19 ROYS AL REFERIRSE A LA LOCALIZACIÓN DE ESTE SITIO SUGIE

RE QUE PODRÍA TRATARSE DE UNAS RUINAS REGISTRADAS EN LOS MAPAS ARQUEOLÓGICOS, SOBRE EL ESTERO GUERRERO, A UNOS 30 KM DE LA CIUDAD DE CHETUMAL. <sup>20</sup>

LA FALTA DE INFORMACIÓN QUE HAY SOBRE ESTE ASENTAMIENTO INDÍGENA, NOS IMPIDE PODER ESTABLECER CON CERTEZA EL TIPO DE ACTIVIDADES ECONÓMICAS REALIZADAS POR SUS HABITANTES, PERO ES DE ESPERARSE QUE LA AGRICULTURA, CABA Y RECOLECCIÓN HAYAN SIDO APROVECHADAS, EN VISTA DE QUE EL SITIO SE ENCONTRABA RELATIVAMENTE RETIRADO DEL MAR, APROXIMADAMENTE 17 KM DE LA COSTA, POR LO QUE SUS POBLADORES NO PODÍAN DEPENDER DIRECTAMENTE DE LOS RECURSOS MARINOS.

EL HABER SIDO UN ASENTAMIENTO DE DIFÍCIL ACCESO, SE PRESTA A SUGERIR QUE SUS ALREDEDORES FUERON EXCELENTES ÁREAS ECOLÓGICAS QUE PERMITIERON LA REPRODUCCIÓN, POR UNA PARTE, DE DIVERSOS TIPOS DE ANIMALES, Y POR OTRA, EL CRECIMIENTO DE FRUTOS SILVESTRES.

#### VI.D.- CHETUMAL.

CHETUMAL (CHAKTE'MAL), POR SER EL SITIO DE MAYOR IMPORTANCIA, COMO VEREMOS MÁS ADELANTE, FUNCIONÓ COMO CENTRO RECTOR DE LA PROVINCIA DEL MISMO NOMBRE.

EL ANTIGUO PUEBLO DE CHETUMAL, SE LOCALIZÓ ENTRE EL MAR CARIBE Y LA LAGUNA DE BACALAR; SEGÚN LOTHROP, EL PUEBLO SE HALLABA DONDE CASI SE UNE LA LAGUNA DE BACALAR Y LA BAHÍA DE CHETUMAL, A UNAS DOS LEGUAS DEL MAR, SIENDO LIMITADA EN SUS LADOS NORTE Y SUR POR SABANAS, ARROYOS Y PEQUEÑAS LAGUNAS. ROYS, POR SU PARTE, SIGUIENDO A FERNÁNDEZ DE OVIEDO EN CUANTO A QUE CHETUMAL SE ENCONTRABA A UNOS 8 KM DEL MAR, PROPONE QUE ÉSTE QUIZÁS SE ENCONTRABA CERCANO AL SITIO ARQUEOLÓGICO CONOCIDO COMO DIMAS LÓPEZ, <sup>21</sup> POR ESTAR SITUADO A UNA DISTANCIA SIMILAR A LA QUE PROPONE OVIEDO.



LA CAPITAL DE LA PROVINCIA ESTUVO UBICADA EN UN LUGAR ÁSPERO Y ESCABROSO, ADEMÁS DE ESTAR CASI RODEADO POR AGUA, DÁNDOLE ESTAS CARACTERÍSTICAS UNA FUERTE POSICIÓN DEFENSIVA AL SITIO.<sup>22</sup>

LAS FÉRTILES TIERRAS QUE CIRCUNDABAN A CHETUMAL Y EN ESPECIAL, LAS QUE SE UBICABAN EN LA DESEMBOCADURA DEL RÍO HONDO, FUERON SUMAMENTE APRECIADAS POR LOS ESPAÑOLES. LOS HOMBRES DIRIGIDOS POR DÁVILA, AL VER QUE EN LAS MILPAS SE CULTIVABAN EN ABUNDANCIA MAÍZ, AJÍ, FRIJOL, BONIATO Y ALGODÓN, ACORDARON ASENTARSE EN ÉL, FUNDANDO MÁS TARDE LA VILLA REAL.<sup>23</sup> Y A PESAR DE LA BELICOSIDAD DE SUS HABITANTES ATRIBUIDA EN PARTE A GONZALO GUERRERO, LOS ESPAÑOLES DECIDIERON HABITAR ESTE PUEBLO PORQUE CONTABAN CON TERRENOS FÉRTILES, QUE DEBIDO A LA HUMEDAD DEL SUELO FAVORECÍA EL CRECIMIENTO DE DIVERSOS TIPOS DE COSECHA. CONTABAN TAMBIÉN CON PLANTACIONES DE ÁRBOLES FRUTALES, ENTRE LOS QUE PREDOMINABA EL MAMEY Y EL CACAO;<sup>24</sup> RECURSOS QUE SE CONSIDERARON SUFICIENTES PARA LA FUNDACIÓN DE UNA NUEVA POBLACIÓN ESPAÑOLA.

LO QUE MÁS LLAMÓ LA ATENCIÓN A LOS CONQUISTADORES FUE LA ABUNDANCIA Y CALIDAD DE LA MIEL; OVIEDO AL RESPECTO DICE:

"ALLI HALLARON MUCHA BUENA MIEL, E COLMENAS GRANDES DE A MIL E DOS MILL COLMENAS, EN TRONCOS DE ÁRBOLES, BIEN HECHOS, CON SUS CEBADERAS Y ENTRADAS Y ES GRANDE ESTA GRANJERÍA Y CONTRATACIÓN ALLÍ DE LA MIEL NO ES MENOS BUENA QUE LA DE CASTILLA EN COLOR E SABOR"<sup>25</sup>

ESTE DATO NOS HACE INFERIR QUE LA APICULTURA, AL IGUAL QUE EN LA MAYORÍA DE LOS PUEBLOS YUCATECOS, ESTABA ALTAMENTE DESARROLLADA, PERMITIENDO CONSECUENTEMENTE QUE LA MIEL FUESE IMPORTANTE ARTÍCULO DE COMERCIO EN TODA LA REGIÓN.<sup>26</sup>

CHETUMAL, ADEMÁS DE SU EXCELENTE PRODUCCIÓN APÍCOLA, CONTABA TAMBIÉN CON BOSQUES DE LOS QUE SE EXTRAÍAN MADERAS PARA UTILIZARLAS EN LAS CONSTRUCCIONES PRINCIPALMENTE DE CANOAS Y CASAS-HABITACIÓN.

AL PARECER, ESTE SITIO FUE MUY GRANDE, YA QUE FERNÁNDEZ DE OVIEDO CALCULÓ UNAS 2 000 CASAS, <sup>27</sup> CIFRA QUE A PESAR DE QUE PUEDE SER EXAGERADA, COMO COOK Y BORAH HAN SUGERIDO, NOS DA POR LO MENOS UNA TENTATIVA IDEA DEL TAMAÑO DE LA POBLACIÓN.

LA ANTIGUA CHETUMAL POSTERIORMENTE FUE TRASLADADA, POR ALONSO DÁVILA, A OTRO SITIO: "E HÍZOLO PASAR, CON EL MISMO NOMBRE, A DONDE HABÍA TOPADO PRIMERO EL CACIQUE DE COZUMEL EN UN LUGAREJO DE PESCADORES, BUEN ASIENTO, QUE POR LOS INDIOS SE LLAMABA ZAMANCA...". <sup>28</sup> DE AHÍ QUE EL ACTUAL PUEBLO DE CHETUMAL NO CORRESPONDA AL SITIO PREHISPÁNICO VISITADO TANTO POR LA EXPEDICIÓN DE ALONSO DÁVILA COMO POR LOS PADRES FRANCISCANOS BARTOLOMÉ DE FUENSALIDA Y JUAN DE ORBITA EN 1618, QUIENES DESPUÉS DE SALIR POR BACALAR:

"PASARON UNA TRAVESÍA DE TRES LEGUAS, PARA LLEGAR A UNA ESTANCIA DE UN VECINO DE LA VILLA QUE ESTABA ALLI, Y LOS REQUIBIÓ CON MUCHO GUSTO... ÉSTE SITIO DE LA ESTANCIA, ES DONDE AL TIEMPO DE LA CONQUISTA DE ESTA TIERRA ESTABA FUNDADO EL GRAN PUEBLO DE CHETEMAL..." <sup>29</sup>

CONOCEMOS QUE CHETUMAL, CAPITAL DEL ACTUAL ESTADO DE QUINTANA ROO, CORRESPONDE AL PUEBLO QUE ESTABLECIÓ DÁVILA EN LO QUE SE CONOCIÓ COMO "RANCHO DEL OBISPO", MÁS TARDE LLAMADO PAYO OBISPO. <sup>30</sup>

#### VI.E.- CHINAM.

HACIA EL NORTE DE LA PROVINCIA DE CHETUMAL SE ENCONTRABA EL ASENTAMIENTO PREHISPÁNICO DE CHINAM (CHINAB), NO MUY

LEJOS DE LO QUE ACTUALMENTE SE CONOCE COMO DESEMBOCADURA DE ESTERO GUERRERO.

CON RESPECTO AL SIGNIFICADO DEL NOMBRE DE ESTE SITIO CARMACK SEÑALA QUE SU RAÍZ ETIMOLÓGICA PROVIENE DE LA PALABRA NAHUATL CHINAMITL, QUE QUIERE DECIR, "LUGAR CERCADO",<sup>31</sup> SIN EMBARGO OTTO SCHUMANN, SUGIERE QUE UNA MEJOR INTERPRETACIÓN DE LA ACEPCIÓN DE ESTA PALABRA PROPIA DEL NAHUA DEL SUR Y NO DEL NAHUATL, ESTARÍA REFIRIÉNDOSE MÁS BIEN A LA ORGANIZACIÓN SOCIAL DE LA POBLACIÓN Y NO A LAS CARACTERÍSTICAS DEL PUEBLO COMO CONSTRUCCIÓN, DE AHÍ QUE CHINAM SIGNIFIQUE "LINAJE O CALPULLI",<sup>32</sup> LO CUAL ALUDE, ADEMÁS, A SU FRAGMENTACIÓN EN KUCHTEEL O BARRIOS; DIVISIÓN QUE NO SÓLO FUE CARACTERÍSTICA DE ESTE SITIO SINO TAMBIÉN DE ALGUNOS OTROS DE LA COSTA ORIENTAL COMO CONIL, TIHOSUCO Y CAN CUN.

EL SITIO SE ENCONTRABA UBICADO EN UNA ZONA DONDE PREDOMINABA EL ELEMENTO ACUÁTICO Y POR ELLO LA EXPLOTACIÓN DE LOS RECURSOS MARINOS, FLUVIALES Y LACUSTRES DEBÍO SER UNA DE LAS ACTIVIDADES PRINCIPALES DE LA POBLACIÓN; SUPOSICIÓN QUE INFERIMOS EN VISTA DE QUE LÓPEZ DE COGOLLUDO AL REFERIRSE A LA VISITA DE LOS PADRES BARTOLOMÉ DE FUESALIDA Y JUAN DE ORBITA A ESTA POBLACIÓN EN 1636, SEÑALA QUE ÉSTOS NAVEGARON "POR LA LAGUNA HASTA EL RÍO GRANDE, QUE SALE A LA MAR, DISTANCIA DE NUEVE LEGUAS, Y POR LA MAR OTRAS CINCO DE TRAVESÍA...",<sup>33</sup> PARA LLEGAR A UNA GRAN LAGUNA DE AGUA SALADA Y DE ABUNDANTE PESCA,<sup>34</sup> Y ASÍ LLEGAR FINALMENTE AL PUEBLO DE CHINAM.

ES PROBABLE QUE UNO DE LOS LINAJES MÁS IMPORTANTES DE CHINAM EN ÉPOCA PREHISPÁNICA, HAYA SIDO LA DE LOS PECH, DEBIDO A QUE DURANTE LA COLONIA, ESPECÍFICAMENTE 1636,<sup>35</sup> ANDRÉS PECH OCUPÓ EL CARGO DE ALCALDE DEL PUEBLO, PUESTO GUBERNATIVO QUE POR LO GENERAL SE OTORGABA A LOS DESCENDIENTES DE INDIOS PRINCIPALES.

## VI.F.- CHUNUKUM.

CHUNUKUM, ASENTAMIENTO QUE FORMÓ PARTE DE LA PROVINCIA DE CHETUMAL, ESTUVO LOCALIZADO AL SUR DE LA LAGUNA DE BACALAR EL CUAL FUE CONOCIDO, EN ÉPOCA COLONIAL, COMO LA VILLA DE UCUM SITUADA SOBRE EL RÍO DEL MISMO NOMBRE QUE CORRÍA INTERNAMENTE ABAJO DEL RÍO HONDO O NOHUKUM. <sup>36</sup>

LA ACTIVIDAD ECONÓMICA MÁS PRODUCTIVA REALIZADA EN ESTE SITIO DURANTE EL POSTCLÁSICO TARDÍO, FUE EL CULTIVO DEL CACAO, EN MAYA KAKAW, RAZÓN POR LA CUAL LLEGABAN A ESTE LUGAR COMERCIANTES DE DIVERSOS LUGARES PARA COMPRAR DICHO PRODUCTO. <sup>37</sup> ESTA SEMILLA CONOCIDA CIENTÍFICAMENTE COMO THEOBROMA CACAO, FUE DE GRAN IMPORTANCIA NO SÓLO POR SERVIR EN LA PREPARACIÓN DE BEBIDAS SINO TAMBIÉN POR HABER TENIDO UNA CIRCULACIÓN, A MANERA DE MONEDA, EN ÉPOCA PREHISPÁNICA.

COMO EL CACAO SOLÍA SEMBRARSE A LA SOMBRA DE OTROS ÁRBOLES, <sup>38</sup> SUPONEMOS QUE CHUNUKUM SE ENCONTRABA RODEADA POR UN ÁREA BOSCOOSA, LO CUAL LE PERMITIÓ A SUS HABITANTES CONTAR CON MADERA NECESARIA PARA LA CONSTRUCCIÓN DE EMBARCACIONES Y CASAS.

## VI.G.- GUATIBAL.

EL PUEBLO DE GUATIBAL SE ENCONTRÓ LOCALIZADO, EN LA ÉPOCA PRECOLOMBINA, ENTRE LAS DESEMBOCADURAS DEL RÍO HONDO Y DEL RÍO NUEVO O RÍO DE DZULUINICOB. VÍAS FLUVIALES QUE DEJARON ASOMBRADOS, POR SUS ABUNDANTES AGUAS Y VIDA ANIMAL, A LOS PADRES FUENSALIDA Y ORBITA. <sup>39</sup>

LOS ESTUDIOS RECIENTES EN EL ÁREA SUGIEREN QUE GUATIBAL ESTUVO CERCANO A LO QUE SE CONOCE ACTUALMENTE COMO EL COROZAL. <sup>40</sup>

LA PESCA DEBIÓ HABER SIDO UNA DE LAS ACTIVIDADES PRINCIPALES, AUNQUE ES DE ESPERARSE QUE ANTE LA ABUNDANCIA DE AGUA, LA AGRICULTURA LOGRARA DESARROLLARSE REGULARMENTE. LA CAZA Y RECOLECCIÓN NO DUDAMOS QUE HAYAN PASADO DESAPERCIBIDAS POR LOS HABITANTES DE ESTA POBLACIÓN, SOBRE TODO PORQUE EL MEDIO AMBIENTE EN EL CUAL SE ENCONTRABAN Y QUE CORRESPONDERÍA A LO QUE GARZA DENOMINA "ZONA DE MANGLAR" FUE UN PISO ECOLÓGICO PROPICIO PARA LA EXPLOTACIÓN DE ESTOS RECURSOS NATURALES. 41

#### VI.H.- HOLPATIN.

EL SITIO DE HOLPATIN, CUYO SIGNIFICADO ALUDE, AL PARECER, A UNA ABUNDANTE PRODUCCIÓN DE PATÍ O MANTAS, <sup>42</sup> SE ENCONTRABA UBICADO AL ORIENTE DE LA PROVINCIA DE CHETUMAL Y MUY LEJOS DE LA COSTA. POR EL RELATO DE LÓPEZ DE COGOLLUDO, REFERENTE AL VIAJE REALIZADO POR LOS PADRES FUENSALIDA Y ORBITA EN 1618, SABEMOS QUE ESTE SITIO ESTABA CERCANO AL RÍO NUEVO. <sup>43</sup>

EL ÁREA DONDE SE ENCONTRABA HOLPATIN ERA RICO EN RECURSOS MARINOS Y FLUVIALES, POR ELLO SU EXPLOTACIÓN DEBIÓ SER INTENSA; OTRAS ACTIVIDADES TALES COMO LA AGRICULTURA, API CULTURA Y AVICULTURA, QUE SUGIERE LA DOMESTICACIÓN DE ANIMALES, SE DESARROLLARON FAVORABLEMENTE, PUES EN UN DOCUMENTO DE 1583, SE SEÑALA QUE ESTA POBLACIÓN TRIBUTABA PRINCIPALMENTE: FRIJOL, GALLINAS DE TIERRA, CERA Y MIEL, PRODUCTOS QUE SEGURAMENTE PRODUJERON LOS POBLADORES DE HOLPATIN EN ÉPOCA PREHISPÁNICA. <sup>44</sup>

AL PARECER, EL PUEBLO NO FUE MUY IMPORTANTE PARA EL POSTCLÁSICO TARDÍO, YA QUE SUS HABITANTES A FINALES DEL SIGLO XVI TENÍAN QUE IR "A LA VILLA DE BACALAR A OYR MISA POR LAS FIESTAS PRINCIPALES...", <sup>45</sup> LO CUAL NOS HACE SUPONER QUE EL SITIO DEPENDÍA DE ALGUNA MANERA DE BACALAR DESDE ÉPOCA MUY ANTIGUA.

VI. 1.- LAMANAY.

AUNQUE TRADICIONALMENTE SE HA DICHO QUE EL SIGNIFICADO DE LAMANAY (LAMAY'NA) ES "EDIFICIO HUNDIDO O SUMERGIDO", A ÚLTIMAS FECHAS HA SURGIDO OTRO INTENTO DE INTERPRETACIÓN A ESTE NOMBRE, QUE POR ESTAR BASADO EN LOS VESTIGIOS MATERIALES HALLADOS EN EL SITIO, CREEMOS PODRÍA SER LA MÁS CORRECTA. BARBARA MAC LEOD SUGIERE LA POSIBILIDAD DE QUE LOS ESPAÑOLES HAYAN OMITIDO UNA N FINAL QUEDANDO POR TANTO NO COMO LAMANAY SINO COMO LAM'AN/AYIN, PALABRA QUE QUIERE DECIR "COCODRILO SUMERGIDO", ACEPTIÓN QUE SE REFUERZA POR LAS MASCARILLAS, MASCARONES Y TOCADOS CON FORMA DE COCODRILO ENCONTRADOS EN ESTE LUGAR. 46

LAMANAY SE ENCONTRÓ LOCALIZADO, EN ÉPOCA PREHISPÁNICA, AL SUR DE LA PROVINCIA DE CHETUMAL, SITUACIÓN QUE CORRESPONDE ACTUALMENTE AL ÁREA CONOCIDA COMO INDIAN CHURCH EN BELICE. 48

SUS HABITANTES EXPLOTARON INTENSAMENTE LOS RECURSOS NATURALES LACUSTRES Y FLUVIALES, YA QUE LÓPEZ DE COGOLLUDO AL HACER MENCIÓN DE LA VISITA REALIZADA A ESTA POBLACIÓN POR LOS PADRES FUENSALIDA Y ORBITA, SEÑALA QUE:

"ESTE TIENE UNA GRAN LAGUNA A SU RIBERA QUE SE FORMA DE LOS RÍOS, Y OTRAS AGUAS QUE SE LE JUNTAN, Y TIENEN GRAN ABUNDANCIA DE PESCA..." 49

LA CAZA DE TORTUGAS FUE UNA DE LAS ACTIVIDADES MÁS IMPORTANTES, ESPECIALMENTE POR SU EXQUISITO SABOR Y ALTO VALOR NUTRITIVO, POR LO QUE ES DE ESPERARSE QUE SE HAYA INTERCAMBIADO DICHA ESPECIE A OTRAS REGIONES.

EL COMERCIO FUE IMPORTANTE EN LA VIDA DE LA COMUNIDAD, SOBRE TODO EL REALIZADO A LARGA DISTANCIA. LOS ESTUDIOS ARQUEOLÓGICOS CONFIRMAN SU RELACIÓN COMERCIAL CON OTRAS ÁREAS

MESOAMERICANAS, YA QUE EN LOS BASUREROS CERCAÑOS A LOS PATIOS DE UN COMPLEJO RESIDENCIAL ASÍ COMO EN LAS ESQUINAS DE VARIAS ESTRUCTURAS, SE ENCONTRARON DIVERSOS OBJETOS Suntuarios como espejos de pirita, cascabeles de cobre y laminitas de oro. <sup>50</sup>

LOS MATERIALES CON QUE FUERON HECHOS ESTOS OBJETOS PROVIENEN DE SITIOS BASTANTE LEJANOS A LAMANAY, POR EJEMPLO, EL COBRE SÓLO PODÍA OBTENERSE EN GUERRERO Y MICHOACÁN, LUGARES QUE POR LOS ESTUDIOS HISTÓRICOS Y ARQUEOLÓGICOS RECIENTES EFECTUADOS AHÍ, SE HA PODIDO COMPROBAR LA EXISTENCIA DE LA MINERÍA EN ÉPOCA PREHISPÁNICA, Y CON ELLO EL INTERCAMBIO DE PRODUCTOS DE ESTOS SITIOS CON LAMANAY.

#### VI. J.- LUCU.

PARA ROYS, LA POBLACIÓN DE LUCU (LUK'U), <sup>51</sup> ESTA FUE RA DE LA PROVINCIA DE CHETUMAL, SIN EMBARGO, NOSOTROS CONSIDERAMOS QUE EL SITIO SÍ FORMÓ PARTE DE ESTA PROVINCIA, Y QUE POR SUS CARACTERÍSTICAS GEOGRÁFICAS, PUDO HABER SIDO UN PUEBLO DE FRONTERA NATURAL, YA QUE AQUÍ COMIENZA A VISLUMBRARSE LA VEGETACIÓN TÍPICA DE LOS BOSQUES TROPICALES DEL PETÉN GUATEMALTECO.

LOS PADRES FRANCISCANOS, FUENSALIDA Y ORBITA, DES PUÉS DE HABER PASADO POR EL PUEBLO DE LAMANAY Y ATRAVESAR LA LAGUNA DEL RÍO NUEVO, LLEGARON A UN CAMINO POR EL QUE RECORRIERON SEIS LEGUAS, UNOS 25 KM, HASTA ENCONTRARSE CON EL CAUDALOSO RÍO CANCANILLA O "LABOURING CREEK". DE ALLÍ, VIAJARON OTRAS SEIS LEGUAS, APROXIMADAMENTE 25 KM, HASTA LLEGAR AL PUEBLO DE LUCU. LÓPEZ DE COGOLLUDO MENCIONA QUE ESTE SITIO SE ENCONTRABA DISTANTE DE TEPU O TIPU, DOCE LEGUAS, ES DECIR 50 KM, RÍO ARRIBA; <sup>52</sup> REFERENCIAS QUE HAN PERMITIDO CONSIDERAR QUE SE TRATE POSIBLEMENTE DEL ACTUAL YOUNG GAL. <sup>53</sup>

EN LUCU SE CULTIVABA EL ACHIOTE, LA VAINILLA QUE EN MAYA SE LLAMABA ZIZBIQUES, Y ESPECIALMENTE EL CACAO COLORADO

DEBIDO A QUE HABÍA MUCHAS HUERTAS LOCALIZADAS EN LA RIBERA DEL RÍO, AL IGUAL QUE PALMAS REALES QUE ERAN DE USO COMESTIBLE, Y QUE COMPLEMENTABAN, JUNTO CON LAS FRUTAS QUE SE DABAN CON ASOMBROSA ABUNDANCIA, LA DIETA LOCAL.

AL IGUAL QUE OTROS SITIOS, CON CONDICIONES GEOGRÁFICAS SIMILARES, SABEMOS QUE LA TORTUGA FUE UNA ESPECIE ABUNDANTE ASÍ COMO TAMBIÉN EL PESCADO QUE LLAMABAN BOBO.

A PARTE DE LA PESCA, LOS HABITANTES DE LUCU CAZABAN PRINCIPALMENTE VENADO Y EL LLAMADO PUERCO DE MONTE. LA AVICULTURA TAMBIÉN SE DESARROLLÓ, PUES CRIABAN CODORNICES Y DIVERSAS ESPECIES DE AVES.

LA CONSTRUCCIÓN DE SUS HABITACIONES, EDIFICIOS PÚBLICOS CIVILES Y RELIGIOSOS, SE VIÓ FAVORECIDA POR SU CERCANÍA A LOS YACIMIENTOS QUE LES PROPORCIONABAN ABUNDANTE MATERIAL DE CONSTRUCCIÓN, YA QUE "A LOS LADOS DEL RÍO HAY MINAS DE PIEDRA PARA YESO QUE SALE MUY BLANCO".<sup>54</sup>

LAS CONDICIONES AMBIENTALES TAN FAVORABLES PARA EL ASENTAMIENTO PERMANENTE ESTUVIERON PRESENTES EN EL PUEBLO DE LUCU, LO CUAL NOS HACE SUPONER QUE ÉSTE LLEGÓ A TENER GRAN IMPORTANCIA PARA EL POSTCLÁSICO TARDÍO.

#### VI.K.- MAYAPAN.

EL SITIO DE MAYAPAN QUE SIGNIFICA "ESTANDARTE VENADO",<sup>55</sup> PERTENECIÓ A CHETUMAL, EL CUAL NO DEBE CONFUNDIRSE CON EL IMPORTANTE ASENTAMIENTO QUE LLEVÓ EL MISMO NOMBRE Y QUE ES TUVO UBICADO EN LA PROVINCIA DE MANÍ.

ROYS HA SUGERIDO LA POSIBILIDAD DE QUE MAYAPAN CORRESPONDA AL SITIO ARQUEOLÓGICO CONOCIDO COMO ICHPATUN, SITUADO AL NORESTE DE LA PROVINCIA DE CHETUMAL, JUNTO A LA COSTA.<sup>56</sup>



AL PARECER, TULUM INFLUYÓ CULTURALMENTE EN MAYAPAN PORQUE SE ENCONTRÓ MATERIAL CERÁMICO, EN ESTE ÚLTIMO LUGAR, DEL TIPO "TULUM RED", QUE INDICA SU RELACIÓN CON TULUM, ASÍ COMO TAMBIÉN SU OCUPACIÓN HABITACIONAL PARA EL POSTCLÁSICO. 57

CABE SEÑALAR QUE LA ARQUITECTURA, POR LAS CARACTERÍSTICAS QUE PRESENTA, VENDRÍA A CONFIRMAR TAMBIÉN EL VÍNCULO CON ESTE SITIO DE ECAB, AL PRESENTAR MAYAPAN UN NUCLEO CENTRAL DE RUINAS AMURALLADAS AL ESTILO DE TULUM. 58

LA CERCANÍA QUE TENÍA MAYAPAN CON LA COSTA DEL MAR CARIBE SUGIERE, POR OTRO LADO, QUE TANTO LA PESCA COMO LA EXPLOTACIÓN DE RECURSOS MARINOS FORMARON PARTE DE LA DIETA DE SUS HABITANTES.

EL COMERCIO DEBIÓ SER UNA ACTIVIDAD DE GRAN RELEVANCIA; INDUSTRIA QUE SE VE FUNDAMENTADA POR LOS VESTIGIOS ARQUEOLÓGICOS HALLADOS EN EL ÁREA. SE HAN REPORTADO METATES DE GRANITO EN EL SITIO, MATERIA PRIMA CUYA CANTERA MÁS PRÓXIMA SE LOCALIZA EN PINE RIDGE QUE ES TERRITORIO PERTENECIENTE A BELICE. ASPECTO QUE NOS LLEVA A SUPONER LA RELEVANCIA DE LA ACTIVIDAD COMERCIAL EN LA MEDIDA DE QUE VARIOS DE LOS MATERIALES EN CONTRADOS EN MAYAPAN, TALES COMO EL DE LOS METATES, TUVIERON QUE SER "LLEVADOS POR EL RÍO BELICE HASTA LA COSTA Y DESPUÉS DEJADOS EN UN PUERTO COSTERO CERCANO A MAYAPAN". 59

EL HABER SIDO REGISTRADO EN LA LISTA DE IGLESIAS DE 1582 ES UN BUEN ANTECEDENTE DE SU POSIBLE IMPORTANCIA DURANTE LA ÉPOCA PREHISPÁNICA.

#### VI.L.- MOPAN.

EL ASENTAMIENTO PREHISPÁNICO DE MOPAN, DE ACUERDO CON LAS INVESTIGACIONES, SE HA UBICADO PARA LA ÉPOCA PRECOLOMBINA, EN LAS CERCANÍAS DEL RÍO HONDO Y NO MUY LEJOS, HACIA EL

SUR, DE LA LAGUNA DE BACALAR.<sup>60</sup> AUNQUE CABE LA POSIBILIDAD DE QUE EL SITIO HAYA ESTADO MAS BIEN EN LAS RIBERAS DEL RÍO MOPAN, ES DECIR, EN LA PARTE MÁS SUROESTE DE LA PROVINCIA DE CHETUMAL. PROPUESTA BASADA EN EL HECHO DE QUE EN OCASIONES SE RETOMABA EL NOMBRE QUE TENÍA EL RÍO PRINCIPAL PARA PONERLO AL PUEBLO TAL COMO SUCEDIÓ CON EL SITIO DE TAMALCAB.

SU SITUACIÓN RIBEREÑA PERMITIÓ A SUS HABITANTES EXPLOTAR LOS RECURSOS NATURALES QUE LES OFRECÍA EL RÍO MOPAN, ACTIVIDAD QUE DEBIÓ SER UNA DE LOS PRINCIPALES MEDIOS DE SUBSISTENCIA.

#### VI.M.- PUNCUY.

EL ASENTAMIENTO PREHISPÁNICO DE PUNCUY (P'UN KUY), CUYO SIGNIFICADO ES "TOBILLO CURVO O ARQUEADO",<sup>61</sup> SE ENCONTRABA UBICADO AL ORIENTE DE LA PROVINCIA DE CHETUMAL; ACTUALMENTE LOCALIZADO EN TERRITORIO BELICEÑO.

PUNCUY ESTABA HACIA EL SUR Y NO MUY LEJOS DE LA POBLACIÓN DE GUATIBAL, YA QUE COGOLLUDO AL HACER MENCIÓN DE LA EXPEDICIÓN DE LOS FRAILES FUENSALIDA Y ORBITA, SEÑALA QUE DESPUÉS DE HABER PASADO POR GUATIBAL "POR EL ZULUINIC (RÍO) LLEGARON AL PUEBLO DE PUNCUY, QUE ESTÁ A LA ORILLA DE EL".<sup>62</sup>

LA SITUACIÓN RIBEREÑA DEL SITIO INDICA QUE EL ÁREA ERA PROPICIA PARA EL DESARROLLO DE UNA SERIE DE ACTIVIDADES ECONÓMICAS SIENDO LA PESCA UNA DE LAS MÁS RELEVANTES.

#### VI.N.- TAMALCAB.

TAMALCAB (TAMALKAB), CUYO SIGNIFICADO ALUDE A LAS CONDICIONES GEOGRÁFICAS QUE LE RODEABAN, PUESTO QUE LA PALABRA AL PARECER PROVIENE DE TAM, QUE QUIERE DECIR HONDO O PROFUNDO Y KAB: TIERRA, ISLA,<sup>63</sup> ESTUVO SITUADO HACIA EL ORIENTE DE LA PROVINCIA DE CHETUMAL, EN UNA ISLA QUE LLEVÓ EL MISMO NOMBRE.<sup>64</sup>

SU SITUACIÓN COSTERA PERMITIÓ A SUS POBLADORES LA EXPLOTACIÓN DE LOS RECURSOS MARINOS, ASÍ COMO SU PARTICIPACIÓN EN LA RED COMERCIAL DE LA COSTA ORIENTAL. POSICIÓN GEOGRÁFICA QUE DEBIÓ SER ESTRATÉGICA QUIZÁS POR HABER SIDO UN SITIO DE A BASTECIMIENTO, O DE PASO OBLIGADO PARA LOS HABITANTES QUE RADICABAN EN EL INTERIOR DE LA PROVINCIA DE CHETUMAL.

ESTA SITUACIÓN POSIBLEMENTE LE PERMITIÓ ADQUIRIR CIERTA RELEVANCIA ECONÓMICA PARA EL POSTCLÁSICO TARDÍO, YA QUE TAMALCAB FUE REGISTRADO EN LA LISTA DE IGLESIAS DE 1582, SUGIRIÉNDOSE CON ESTO QUE DURANTE LA COLONIA CONTINUÓ SIENDO IMPORTANTE DICHA POBLACIÓN.

#### VI.0.- TIPU.

LA LOCALIZACIÓN GEOGRÁFICA DE ESTE PUEBLO AÚN NO SE HA PODIDO PRECISAR, SIN EMBARGO, CREEMOS QUE EL SITIO SE HALLA BA CERCANO AL RÍO TIPU, PUES EN UN DOCUMENTO DE 1643, REFERENTE A LA REDUCCIÓN DE LOS PUEBLOS DE LA PROVINCIA DE BACALAR, ENCONTRAMOS ALGUNOS DATOS INDICADORES DE SU POSIBLE UBICACIÓN:

"LOS YNDIOS DE LA PROBINCIA DE BACALAR QUE EL AÑO DE TREINTA Y (sic) SE ALZARON NEGANDO LA OVEDIENCIA A LA YGLE-SIA Y A VUESTRA MAGESTAD EL DIA DE OY ESTAN MAS CONTUMACES (sic) CONGREGADOS OCHO PUEBLOS QUE FUERON LOS REBELDES EN EL DE TYPU CONFINANTE CON LOS TAYZAES Y DISTANTE DE LA VILLA DE SALAMANCA DE BACALAR OCHENTA LEGUAS POR LAGUNAS RIOS Y CAMINOS MUY TRAVAJOSOS..." 65

ROYS, POR SU PARTE, CONSIDERA QUE TIPU, QUIZÁS ESTUVO ENTRE LAS RAMIFICACIONES DE LOS RÍOS MOPAN Y EASTERN BRANCH, SIN EMBARGO, EN EL MAPA DE GONZÁLEZ DE 1766, EL SITIO

APARECE LOCALIZADO EN UN BRAZO DE LA LAGUNA DEL RÍO NUEVO LLAMADO LAGUNA DE TIPU Y QUE TAMBIÉN ES REGISTRADO EN EL MAPA DE TOMÁS LÓPEZ DE 1801, PERO SIN NOMBRE. <sup>66</sup>

A PESAR DE QUE ESTOS DATOS, APARENTEMENTE, CONTRADICEN LA UBICACIÓN QUE NOSOTROS HEMOS CONSIDERADO LA MÁS APROXIMADA PARA EL PUEBLO AQUÍ REFERIDO, CREEMOS QUE DEBEN SER TOMADOS CON CAUTELA PUES CONSIDERAMOS QUE SON POCO CONFIABLES, YA QUE CONTAMOS CON LA REFERENCIA Y APOYO NO SÓLO DEL DOCUMENTO ANTERIORMENTE CITADO, SINO TAMBIÉN DEL MISMO LÓPEZ DE COGOLLUDO QUIEN CONSIDERA QUE TIPU FUE UNO DE LOS ÚLTIMOS ASENTAMIENTOS DE LA PROVINCIA DE CHETUMAL. <sup>67</sup> ASPECTO DE SUMA IMPORTANCIA PORQUE REFUERZA LA IDEA DE QUE ESTE PUEBLO ASÍ COMO EL DE LUCU, ENTRE OTROS, PERTENECIERON A LA PROVINCIA DE CHETUMAL.

LA REGIÓN ECOLÓGICA QUE CARACTERIZABA AL SITIO, PUEDE APRECIARSE CON LA SIGUIENTE REFERENCIA; LOS PADRES FRANCISCANOS, FUENSALIDA Y ÓRBITA, AL DIRIGIRSE AL PUEBLO DE TIPU PARA ESTABLECER UN ASIENTO, TUVIERON QUE PASAR FORZOSAMENTE POR EL RÍO HONDO O NOHUKUM, <sup>68</sup> QUE SE LOCALIZABA EN UNA ZONA DE INUNDACIONES FRECUENTES, POR ESO, LOS MISIONEROS PROCURARON LLEGAR LO MÁS PRONTO POSIBLE A TIPU, PUES EN ÉPOCA DE LLUVIAS LAS GRANDES CRECIENTES IMPEDÍAN EL PASO POR ESTE LUGAR.

DEBIDO A QUE EL ÁREA SE ENCONTRABA RODEADA POR "RISERAS, ISLAS, LAGUNAS GRANDES Y DILATADAS, SELVAS, MONTES Y PINARES", <sup>69</sup> ES DE ESPERARSE QUE SUS POBLADORES SE HAYAN DEDICADO A LA PESCA, A LA RECOLECCIÓN DE VEGETALES EN LAS ZONAS MONTUOSAS, Y A LA CAZA, PUES LA SELVA ERA UN ABASTECEDOR IMPORTANTE DE ANIMALES.

LA EXISTENCIA DE PINARES PUDO HABER PERMITIDO EL APROVECHAMIENTO DE AQUELLOS ÁRBOLES CUYOS TRONCOS ERAN ÚTILES COMO MATERIALES DE CONSTRUCCIÓN PARA CASAS, MUEBLES Y EMBARCACIONES, ASÍ COMO TAMBIÉN EL DE SERVIR DE COMBUSTIBLE.

LA AGRICULTURA FUE OTRA ACTIVIDAD REALIZADA POR LOS HABITANTES DE TIPU, SIENDO EL MAÍZ UNO DE LOS PRODUCTOS PRINCIPALES. EN CUANTO A LA FRUTICULTURA, PARECE SER QUE FUE DE LAS MÁS FAVORECIDAS, YA QUE COSECHABAN ABUNDANTEMENTE VAINILLA Y CACAO, AL IGUAL QUE LOS DEL PUEBLO VECINO DE LUCU. POR CIER TO, LOS INDÍGENAS DE ESTE ASENTAMIENTO PREHISPÁNICO, ACOSTUMBRABAN PREPARAR UNA BEBIDA QUE LLAMABAN ZACA, HECHA CON CACAO Y MAÍZ.

EL COMERCIO TAMBIÉN TUVO UN PAPEL IMPORTANTE DENTRO DE LA ECONOMÍA. SU SITUACIÓN GEOGRÁFICA FUE MUY FAVORABLE DEBIDO A QUE "EL RÍO MOPAN Y EL RÍO BELICE FORMARON UNA DE LAS RUTAS MÁS VIEJAS QUE IBAN DEL LAGO PETÉN HASTA EL MAR CARIBE";<sup>70</sup> UBICACIÓN QUE SUGIERE LA EXISTENCIA DE UNA COMUNICACIÓN INTER LOCAL Y UN POSIBLE CONTACTO EXTERIOR, A TRAVÉS DEL COMERCIO DE LARGA DISTANCIA, EN LA COSTA ORIENTAL.

A LA LLEGADA DE LOS PADRES FUENSALIDA Y ORBITA A TIPU, DON CRISTÓBAL NA, CACIQUE PRINCIPAL,<sup>71</sup> Y DON FRANCISCO CUMUX, INDIOS PRINCIPALES, "DESCENDIENTE DE EL SEÑOR DE LA ISLA DE COZUMEL, EL QUE RECIBIÓ A DON FERNANDO CORTÉS",<sup>72</sup> FUNGÍA COMO REPRESENTANTE DEL PUEBLO, LO CUAL PUEDE SUGERIRNOS QUE TANTO EL LINAJE DE LOS NA COMO EL DE LOS CUMUX, FUERON DE LAS FAMILIAS DETENTORAS DEL PODER EN EL PUEBLO PARA LA ÉPOCA PREHISPÁNICA.

A PESAR DE QUE HACIA 1600 APROXIMADAMENTE, EL SITIO NO REBASABA LOS 100 HABITANTES, ES DE ESPERARSE QUE EN EL POST CLÁSICO TARDÍO, ESTA CANTIDAD HAYA SIDO MUCHO MAYOR SOBRE TODO POR LOS NUMEROSOS RECURSOS NATURALES CON QUE CONTABAN SUS POBLADORES ASÍ COMO POR SU UBICACIÓN GEOGRÁFICA TAN FAVORABLE, LA CUAL LES PERMITÍA SU PARTICIPACIÓN EN LA RED COMERCIAL; ACTIVIDADES ECONÓMICAS QUE DE ALGUNA MANERA IMPULSARON EL DESARROLLO DE LA POBLACIÓN.

## VI.P.- TIZACTAM.

EL PUEBLO DE TIZACTAM SE ENCONTRABA SITUADO, EN ÉPOCA PREHISPÁNICA, EN LA RIBERA DEL RÍO SACTHAM O RÍO NORTE, CERCA DE LA COSTA "A MEDIO CAMINO ENTRE LA PUNTA PIEDRA Y EL RÍO BELICE", <sup>73</sup> UBICACIÓN QUE CONFIRMA EL HECHO DE QUE LA PROVINCIA DE CHETUMAL LLEGÓ A EXTENDERSE HASTA EL TERRITORIO DE BELICE.

POR LA LOCALIZACIÓN QUE PRESENTA, CREEMOS QUE BIEN PODRÍA CORRESPONDER AL ASENTAMIENTO ARQUEOLÓGICO QUE HAMMOND REGISTRA CON EL NOMBRE DE ALTUN HA, <sup>74</sup> SITUADO A UNOS 10 KM DE LA ORILA DE UNA LAGUNA MARINA Y A 13 KM DEL LITORAL.

LA EXPLOTACIÓN DE LOS RECURSOS NATURALES MARINOS ORIGINÓ ADEMÁS, UNA DIVISIÓN DEL TRABAJO PUES AL HALLARSE EN EL SITIO ALMEJAS DE LA ESPECIE SPONDYLUS AMERICANUS, ES DE ESPERARSE QUE EXISTIERA UN GRUPO DE ESPECIALISTAS EN EL BUCEO, YA QUE ESTE TIPO DE ALMEJA SE ENCUENTRA GENERALMENTE ENTRE LOS 3 Y 25 MTS. POR OTRO LADO, LOS CAYOS Y ARRECIFES EN DONDE SE PODÍAN OBTENER, SE ENCONTRABAN A 50 KM DE LA COSTA, DE AHÍ QUE PENDERGAST CONSIDERE LA POSIBILIDAD DE QUE HAYAN UTILIZADO CANOAS BIEN CONSTRUÍDAS Y DE BUEN TAMAÑO, EMBARCACIONES QUE A LA VEZ FUERON NECESARIAS PARA LA ACTIVIDAD COMERCIAL.

A PARTIR DE LOS ESTUDIOS ARQUEOLÓGICOS SE HA PODIDO ESTABLECER QUE EL AGUA POTABLE SE OBTENÍA DE LA PARTE SUR DEL SITIO, YA QUE AQUÍ SE LOCALIZA UNA LAGUNETA PERMANENTE Y NUMEROSAS AGUADAS.

LA POBLACIÓN DE TIZACTAM NO ESTUVO EN UN SITIO MUY PROPICIO PARA LA AGRICULTURA DEBIDO A QUE SE ENCONTRABA SOBRE UN EXTENSO LEVANTAMIENTO DE PIEDRA CALIZA CUYA DELGADEZ DE LA CAPA DE TIERRA IMPEDÍA CUALQUIER TIPO DE CULTIVO, APARTE DE

QUE DESDE LAS DRILLAS DEL SITIO HASTA LA LAGUNA SE EXTENDÍA UN PANTANOSO LITORAL QUE OBSTACULIZÓ SU USO AGRÍCOLA.

EL COMERCIO FUE QUIZÁS LA ACTIVIDAD ECONÓMICA MÁS IMPORTANTE PARA ESTA POBLACIÓN; LAS EVIDENCIAS ARQUEOLÓGICAS REGISTRADAS EN EL SITIO SUGIEREN UN INTERCAMBIO COMERCIAL CON LOS SITIOS DEL INTERIOR Y LOS DE LA PARTE NORTE Y SUR DEL ÁREA MAYA. LOS MOLCAJETES DEL ESTILO TÍPICO DE TULUM, POR EJEMPLO, INDICAN SU RELACIÓN CON PUEBLOS DE LA PROVINCIA DE ECAB, POR LO MENOS PARA EL POSTCLÁSICO; CERÁMICA DOMÉSTICA QUE BIEN PUDO HABER SIDO INTERCAMBIADA POR SPONDYLUS AMERICANUS, ESPECIE COMÚN EN TIZACTAM.

DURANTE LAS EXCAVACIONES EFECTUADAS AL SUR DEL ÁREA DENOMINADA E-6/c, SE HALLARON FRAGMENTOS PEQUEÑOS DE UNA VASIJAS DE MÁRMOL DEL TIPO VALLE ULÚA, QUE SUGIERE LA EXISTENCIA DE RELACIONES COMERCIALES CON LOS SITIOS DE LA REGIÓN SUR DEL ÁREA MAYA. <sup>75</sup>

POR LO TANTO, TIZACTAM PUEDE SER CONSIDERADO UN ASENTAMIENTO DE IMPORTANCIA, SOBRE TODO POR LAS EVIDENCIAS MATERIALES QUE INDICAN SU INTERRELACIÓN CON CENTROS CEREMONIALES DE RELEVANCIA; IMPORTANCIA QUE SE JUSTIFICARÍA ENTONCES AL SER REGISTRADO EN LA LISTA DE IGLESIAS DE 1582. <sup>76</sup>

#### VI. q. - XIBUN.

XIBUN, POR SER UNO DE LOS ÚLTIMOS ASENTAMIENTOS SITUADOS AL SUR DE LA COSTA ORIENTAL, HA SIDO VISTO COMO UN SITIO FUERA DE LA PROVINCIA DE CHETUMAL Y EN ESPECIAL, COMO "UN PUESTO DE AVANZADA COMERCIAL PARA LA POBLACIÓN DE LA PROVINCIA". <sup>77</sup>

A PESAR DE LA ESCASEZ DE INFORMACIÓN HISTÓRICA Y ARQUEOLÓGICA, NOSOTROS CONSIDERAMOS QUE XIBUN SÍ PERTENECIÓ A LA PROVINCIA DE CHETUMAL, YA QUE GERHARD, EN SUS MAPAS DE PRO

VINCIAS COLONIALES LOS CUALES RESPETARON GRAN PARTE DE LOS LÍMITES Y PUEBLOS DE LA ÉPOCA PREHISPÁNICA, TIENE REGISTRADO A DICHO PUEBLO COMO PARTE DE LA PROVINCIA DE BACALAR ESTABLECIDA EN 1549. <sup>78</sup>

POR SU CERCANÍA AL RÍO SIBÚN, <sup>79</sup> COMO AL MAR CARIBE, ES DE ESPERARSE QUE SUS HABITANTES SE DEDICARAN A LA EXPLOTACIÓN DE LOS RECURSOS FLUVIALES Y MARINOS. POR OTRA PARTE, EL COMERCIO DE LARGA DISTANCIA, PROBABLEMENTE NO FUE AJENO PARA LA POBLACIÓN; SOBRE TODO POR LA CERCANÍA QUE TENÍA CON EL MAR CARIBE.

ESTAS ACTIVIDADES ECONÓMICAS QUE APARENTEMENTE ERAN DE LAS MÁS PRODUCTIVAS, AL PARECER NO REPERCUTIERON FUERTEMENTE EN SU SITUACIÓN SOCIO-ECONÓMICA DURANTE EL POTSCLÁSICO TARDÍO YA QUE PARA LA COLONIA, XIBUN FUE SOLAMENTE UNA VISITA DE IGLESIA, ES DECIR, UN PUEBLO SUJETO.

#### VI.R.- XOCOMO.

XOCOMO SE ENCONTRABA UBICADO EN LAS CERCANÍAS DE LA LAGUNA DE BACALAR, DIRECCIÓN ORIENTE; <sup>80</sup> TERRITORIO QUE CORRESPONDÍA EN ÉPOCA PREHISPÁNICA, A LA PROVINCIA DE CHETUMAL.

LA ACTIVIDAD ECONÓMICA MÁS IMPORTANTE DESARROLLADA POR SUS POBLADORES FUE LA PESCA, EN VISTA DE QUE LA LAGUNA DE BACALAR PODÍA OFRECER UN BUEN NÚMERO DE ESPECIES LACUSTRES; SIENDO TAMBIÉN PROBABLE EL APROVECHAMIENTO Y CULTIVO DE LAS TIERRAS CERCANAS A ESTE DEPÓSITO DE AGUA NATURAL.

XOCOMO BIEN PUDO HABER SIDO EL ABASTECEDOR DE CHETUMAL DE TODOS AQUÉLLOS PRODUCTOS PROPIOS DE SU REGIÓN, DEBIDO A LA RELATIVA CERCANÍA QUE HABÍA ENTRE AMBAS POBLACIONES. RELACIÓN QUE DE ALGUNA FORMA TUVO QUE IMPLICAR LA SUJECCIÓN DE XOCOMO POR PARTE DE CHETUMAL, TAN FUE ASÍ QUE PARA LA ÉPOCA



COLONIAL, TODAVÍA MANTENÍA SU SITUACIÓN COMO PUEBLO SUJETO AL SER REGISTRADO EN LA LISTA DE VISITAS DE 1582. <sup>81</sup>

#### VI.s.- ZACZUC.

ZACZUC, CUYO SIGNIFICADO ES "HIERBA BLANCA", <sup>82</sup> SE ENCONTRABA LOCALIZADO EN LA PROVINCIA DE CHETUMAL EN ÉPOCA PREHISPÁNICA.

ROYS Y GERHARD, SIN EMBARGO, CONSIDERAN QUE ESTE ASENTAMIENTO PREHISPÁNICO JUNTO CON LOS DE TIPU Y LUCU, ESTABAN MAS BIEN FUERA DE DICHA PROVINCIA. PROPUESTA CON LA QUE NO ESTAMOS DE ACUERDO, YA QUE AL REFERIRSE LÓPEZ DE COGOLLUDO A LA SEGUNDA VISITA REALIZADA POR LOS PADRES FUENSALIDA Y ORBITA A BACALAR EN 1636, SEÑALA QUE ZACZUC ESTABA BASTANTE CERCA DEL RÍO TEPU O TIPU, MISMO QUE ATRAVESABA EL TERRITORIO DE CHETUMAL; INCLUSO THOMPSON PROPONE QUE ESTE SITIO SE LOCALIZABA EN LA UNIÓN DEL EASTERN BRANCH Y EL RÍO MOPAN. <sup>83</sup>

POR LA CERCANÍA QUE TENÍA LA POBLACIÓN CON EL RÍO, LA PESCA TUVO QUE SER UNA DE LAS ACTIVIDADES ECONÓMICAS DE MAYOR RELEVANCIA. LA AGRICULTURA TAMBIÉN FUE OTRA ACTIVIDAD COMÚN PARA SUS HABITANTES, LOS CUALES COSECHABAN PRINCIPALMENTE MAÍZ; POR OTRA PARTE, LA FRUTICULTURA SE CENTRÓ ESPECIALMENTE EN EL CULTIVO DE CACAO. TODAS ESTAS ACTIVIDADES DEBIERON HABER DADO CIERTA IMPORTANCIA SOCIO-ECONÓMICA A ZACZUC PARA EL POSTCLÁSICO TARDÍO.

#### VI.t.- ZONAIL.

A PESAR DE QUE EL PUEBLO DE ZONAIL NO ESTÁ REGISTRADO EN NINGÚN MAPA, PODEMOS AFIRMAR QUE SE LOCALIZÓ INDUDABLEMENTE EN LA PROVINCIA DE CHETUMAL, POR QUE AL REFERIRSE LÓPEZ DE COGOLLUDO AL PRIMER VIAJE DE LOS PADRES FUENSALIDA Y ORBI-

TA, EFECTUADO EN 1618, DICE QUE DESPUÉS DE QUE PASARON LOS MISIONEROS POR EL PUEBLO DE PUNCUY, LLEGARON AL PUEBLO DE ZONAIL, <sup>84</sup> LO CUAL INDICARÍA, POR UN LADO, LA CERCANÍA ENTRE AMBOS SITIOS, Y POR OTRO, EL DE QUE ZONAIL SE ENCONTRABA HACIA EL SUR DE PUNCUY.

DE LAS ACTIVIDADES ECONÓMICAS REALIZADAS POR LOS HABITANTES DE ZONAIL, POCO SABEMOS, PERO ES PRESUMIBLE QUE ÉS TOS HAYAN DESARROLLADO LA AGRICULTURA, FRUTICULTURA, CAZA Y RECOLECCIÓN; INDUSTRIAS BASTANTE COMUNES EN EL ÁREA.

NOTAS

- 1 "RELACIONES DE YUCATÁN", v.XIII, p.179; CFR., LOTHROP, TULUM. AN ARCHAEOLOGICAL STUDY OF THE EAST COAST OF YUCATAN, p.10
- 2 LA PROVINCIA DE UAYMIL TAMBIÉN FUE CONOCIDA COMO BACALAR Y ZIYANCAAN.
- 3 CHAMBERLAIN, CONQUISTA Y COLONIZACIÓN DE YUCATÁN, 1517-1650, p.101-102; CFR., ROYS, THE POLITICAL GEOGRAPHY OF THE YUCATAN MAYA, p.157
- 4 MOLINA, HISTORIA DEL DESCUBRIMIENTO Y CONQUISTA DE YUCATÁN CON UNA RESEÑA DE LA HISTORIA DE LOS MAYAS, p.183; CFR., VILLA ROJAS, LOS ELEGIDOS DE DIOS. ETNOGRAFÍA DE LOS MAYAS DE QUINTANA ROO, p.62-64
- 5 COOK, ENSAYO SOBRE HISTORIA DE LA POBLACIÓN. MÉXICO Y EL CARIBE, v.ii, p.16
- 6 LOTHROP, OP. CIT., p.10; CFR., RUBIO, ARCHIVO DE LA HISTORIA DE YUCATÁN, CAMPECHE Y TABASCO, v.i, p.XXIII
- 7 PENDERGAST, "ALTUN HA, HONDURAS BRITÁNICA: TEMPORADA 1964 Y 1965", p.223
- 8 COOK, OP. CIT., v.ii, p.41; CFR., CHAMBERLAIN, OP. CIT., p.239-242
- 9 HERRERA, HISTORIA GENERAL DE LOS HECHOS DE LOS CASTELLANOS EN LAS ISLAS Y TIERRA-FIRME DE EL MAR OCEÁNO, v.VI, p.91
- 10 MOLINA, OP. CIT., p.180, APUD, RELACIÓN DE VILLANUEVA
- 11 THOMPSON, HISTORIA Y RELIGIÓN DE LOS MAYAS, p.21
- 12 GERHARD, THE SOUTHEAST FRONTIER OF NWE SPAIN, p.68-69
- 13 IBIDEM
- 14 CERVANTES, CRÓNICA DE NUEVA ESPAÑA, p.141; CFR., HERRERA, OP. CIT., v.iii, p.72

- 15 DICCIONARIO MAYA CORDEMEX, P.63
- 16 ROYS, OP. CIT., P.162
- 17 HACIA 1547, EN VARIAS PARTES DE YUCATÁN SE SUSCITARON LEVANTAMIENTOS INDÍGENAS EN CONTRA DE LOS ENCOMENDEROS, COMO EL DE CHANLACAM EN DONDE SUS POBLADORES ASESINARON AL ENCOMENDERO MARTÍN RODRÍGUEZ; VID, LÓPEZ DE COGOLLUDO, HISTORIA DE YUCATÁN, P.251
- 18 IBIDEM, P.252
- 19 CHAMBERLAIN, OP. CIT., P.110; CFR., HERRERA, OP. CIT., V.VI, P.92
- 20 ROYS, OP. CIT., P.162; CFR., LOTHROP, OP. CIT., P.12
- 21 RUBIO, OP. CIT., V.I, P.XXIII; CFR., TOZZER, LANDA'S RELACION DE LAS COSAS DE YUCATAN, P.8; VID, ROYS, OP. CIT., P.159, 161-172
- 22 CHAMBERLAIN, OP. CIT., P.63
- 23 HERRERA, OP. CIT., V.VI, P.91
- 24 IBIDEM
- 25 VILLA ROJAS, OP. CIT., P.63, APUD, FERNÁNDEZ DE OVIEDO, HISTORIA GENERAL Y NATURAL DE LAS INDIAS, ISLAS Y TIERRA-FIRME DEL MAR OCEÁNO, V.III, P.245
- 26 CHAMBERLAIN, OP. CIT., P.64
- 27 ESTA ESTIMACIÓN SE HIZO ENTRE LOS AÑOS DE 1531-1533; VID, COOK, OP. CIT., P.43, APUD, FERNÁNDEZ DE OVIEDO, OP. CIT., LIB.32, CAP.VI
- 28 FERNÁNDEZ DE OVIEDO, HISTORIA GENERAL Y NATURAL DE LAS INDIAS, V.III, P.405
- 29 LÓPEZ DE COGOLLUDO, OP. CIT., P.483; VID, FERNÁNDEZ DE OVIEDO, OP. CIT., V.III, P.404

- 30 RUBIO, OP. CIT., V.1, P.XXIII; CFR., ROYS, OP. CIT., P.161
- 31 CARMACK, "LA ESTRATIFICACIÓN QUICHEANA PREHISPÁNICA", P.256
- 32 COMUNICACIÓN PERSONAL OTTO SCHUMANN
- 33 LÓPEZ DE COGOLLUDO, OP. CIT., P.643
- 34 ROYS APUNTA QUE: "LA LAGUNA...ESTUVO A CINCO LEGUAS DE LA DESEMBOCADURA DEL RÍO HONDO Y A SIETE U OCHO LEGUAS DEL RÍO NUEVO...", VID, ROYS, OP. CIT., P.163
- 35 LÓPEZ DE COGOLLUDO, OP. CIT., P.643
- 36 ROYS, OP. CIT., P.164
- 37 IBIDEM, APUD, DOCUMENTO DE MANÍ
- 38 TORRES, "INSTRUCCIÓN SOBRE EL CULTIVO DEL CACAO EN EL ESTADO DE TABASCO", P.105
- 39 LÓPEZ DE COGOLLUDO, OP. CIT., P.483
- 40 ROYS, OP. CIT., P.163
- 41 GARZA, "EL MEDIO AMBIENTE Y LOS ASENTAMIENTOS MAYAS EN ÉPOCA PREHISPÁNICA", P.19
- 42 LA PALABRA PROVIENE DE HOL: LO QUE SE DA ENCIMA DEL TRUQUE O DEMASÍA EN LA COMPRA, Y DE PATÍ: MANTAS ESTRECHAS Y DE DOS VARAS Y MEDIA DE LARGO; VID, DICCIONARIO MAYA CORDEMEX, P.228
- 43 LÓPEZ DE COGOLLUDO, OP. CIT., P.483
- 44 A.G.N., RAMO TIERRAS, V.2688, EXP.43
- 45 IBIDEM
- 46 DICCIONARIO MAYA CORDEMEX, P.439
- 47 PENDERGAST, "LAMANAÍ, BELICE, DURANTE EL POST-CLÁSICO", P.20, 26
- 48 IBIDEM

- 49 LÓPEZ DE COGOLLUDO, OP. CIT., P.483
- 50 PENDERGAST, "THE OLD MAN AND THE MOON: A 14<sup>N</sup> CENTURY FIGURINE FROM LAMANAI", P.7-8; VID, PENDERGAST, "LAMANAÍ, BELIZE: SUMMARY OF EXCAVATION RESULTS, 1974-1980", P.44
- 51 LUK'U POSIBLEMENTE PROVENGA DE LUK'UL: APARTARSE O QUITARSE DE ALGÚN LUGAR; VID, DICCIONARIO MAYA CORDEMEX, P.466
- 52 LÓPEZ DE COGOLLUDO, OP. CIT., P.484
- 53 ROYS, OP. CIT., P.163
- 54 LÓPEZ DE COGOLLUDO, OP. CIT., P.485
- 55 DICCIONARIO MAYA CORDEMEX, P.514
- 56 ROYS, OP. CIT., P.162
- 57 PENDERGAST, "ALTUN HA, HONDURAS BRITÁNICA: TEMPORADA 1964 Y 1965", P.121
- 58 BARRERA, "MEMORÁNDUM ACERCA DE LA ESTELA DE ICHPAATUN, ACTUALMENTE EN EL MUSEO ARQUEOLÓGICO E HISTÓRICO DE YUCATÁN", P.1
- 59 BENAVIDES, "EL COMERCIO MAYA PREHISPÁNICO. RUTAS Y MERCADERES", P.16
- 60 ROYS, OP. CIT., P.164
- 61 DICCIONARIO MAYA CORDEMEX, P.768
- 62 LÓPEZ DE COGOLLUDO, OP. CIT., P.483
- 63 DICCIONARIO MAYA CORDEMEX, P.768
- 64 ROYS, OP. CIT., P.162
- 65 A.G.I., RAMO AUDIENCIA DE MÉXICO, LEG.369
- 66 ROYS, OP. CIT., P.163
- 67 LÓPEZ DE COGOLLUDO, OP. CIT., P.481
- 68 EL NOMBRE DEL RÍO NOHUKUM SIGNIFICA "RÍO GRANDE"; VID, VILLAGUTIERRE, HISTORIA DE LA CONQUISTA DE LA PROVINCIA DE EL ITZÁ, REDUCCIÓN Y PROGRESOS DE LA DE EL LACANDON Y OTRAS

NACIONES DE INDIOS BÁRBAROS DE LA MEDIACIÓN DE EL REYNO DE GUAYMALA, A LAS PROVINCIAS DE YUCATÁN, EN LA AMÉRICA SEPTENTRIONAL, P.88

- 69 IBIDEM
- 70 ROYS, OP. CIT., P.163
- 71 UN CACIQUE ANTERIOR A CRISTÓBAL NA FUE DON LUIS DE MAZUN, QUIEN MURIÓ EN MÉRIDA AL SER ACUSADO DE IDOLATRÍA; IBIDEM, P.164
- 72 VILLAGUTIERRE, OP. CIT., P.89-90; CFR., LÓPEZ DE COGOLLUDO, OP. CIT., P.481
- 73 ROYS, OP. CIT., P.164; CFR., GERHARD, OP. CIT., P.68
- 74 HAMMOND, "LOWLAND MAYA SETTLEMENT: GEOGRAPHICAL AND CHRONOLOGICAL FRAMEWORKS", P.21
- 75 PENDERGAST, OP. CIT., P.163-164; CFR., PENDERGAST, "OCUPACIÓN POSTCLÁSICA EN ALTUN-HA, HONDURAS BRITÁNICA", P.214
- 76 A.H.N., RAMO DOCUMENTOS DE INDIAS, MS 254, EXP.64
- 77 ROYS, OP. CIT., P.164
- 78 GERHARD, OP. CIT., P.16
- 79 ROYS, OP. CIT., P.161
- 80 IBIDEM, P.162
- 81 A.H.N., RAMO DOCUMENTOS DE INDIAS, MS 254, EXP.64
- 82 ROYS, OP. CIT., P.163
- 83 LÓPEZ DE COGOLLUDO, OP. CIT., P.645; CFR., ROYS, OP. CIT., P.163-164, APUD, COMUNICACIÓN PERSONAL THOMPSON
- 84 LÓPEZ DE COGOLLUDO, OP. CIT., P.483

## CONCLUSIONES Y PROPUESTAS.

LAS CONCLUSIONES Y PROPUESTAS COMO FASE FINAL DE TODA INVESTIGACIÓN RESPONDEN INDUDABLEMENTE A LAS APRECIACIONES QUE SOBRE NUESTROS DATOS PUDIMOS INFERIR, LAS CUALES TOMARON COMO EJE PRINCIPAL LOS OBJETIVOS ESTABLECIDOS AL INICIO DE ESTE ESTUDIO; TOCA ENTONCES EXPONER AQUÍ LOS RESULTADOS, MISMOS QUE HEMOS DIVIDIDO EN TRES APARTADOS, ECONOMÍA, GOBIERNO Y PATRÓN DE ASENTAMIENTO, DEBIDO AL INTERÉS POR CARACTERIZAR A CADA UNO DE ELLOS, Y PODER ESTABLECER LAS SIMILITUDES Y DIFERENCIAS DE LAS PROVINCIAS PREHISPÁNICAS DE LA COSTA ORIENTAL CON RESPECTO AL RESTO DE LA PENÍNSULA DE YUCATÁN.

### ECONOMIA

LA IMPORTANCIA QUE TIENE EL CONOCER LAS CARACTERÍSTICAS DE LAS ACTIVIDADES ECONÓMICAS DE LAS PROVINCIAS PREHISPÁNICAS, RADICA EN QUE A PARTIR DE LA DISTINCIÓN DE LAS DIVERSAS ACTIVIDADES ASÍ COMO DE SU INTERRELACIÓN, <sup>1</sup> ES FACTIBLE INFERIR EL GRADO DE DESARROLLO SOCIO-ECONÓMICO Y POLÍTICO ALCANZADO POR SU SOCIEDAD.

LAS SIGUIENTES CONCLUSIONES RELATIVAS AL ÁMBITO ECONÓMICO SON EL RESULTADO DEL ANÁLISIS, CONFRONTACIÓN Y COMPARACIÓN DE LOS DATOS DE CADA UNA DE LAS POBLACIONES PERTENECIENTES A LAS ENTIDADES POLÍTICAS DE LA COSTA ORIENTAL.

LA AGRICULTURA SE BASÓ ESPECIALMENTE EN EL CULTIVO DEL MAÍZ, Y A DIFERENCIA DEL RESTO DE MESOAMÉRICA, ÉSTE SE SEMBRÓ EN LAS RESQUEBRAJADURAS DE LAS PIEDRAS DEBIDO A QUE EN DICHAS FISURAS SE ACUMULABA CIERTA CANTIDAD DE TIERRA QUE PERMITÍA SU CULTIVO Y PROBABLEMENTE EL DE OTRAS ESPECIES VEGETALES, TÉCNICA QUE SE DIÓ EN COZUMEL Y EN LAS ÁREAS CON POCO SUELO CERCANAS AL MAR COMO LAS DE ECAB, COCHUAH Y PARTE NORTE DE UAYMIL.



EL CAANCHE, NO OBSTANTE DE SER UN RECURSO AGRÍCOLA ACTUAL PROPIO DE YUCATÁN, ES MUY PROBABLE QUE SE HAYA USADO DESDE ÉPOCA PREHISPÁNICA, YA QUE ESTE PEQUEÑO ESPACIO PRODUCTIVO ELABORADO EN UN SENCILLO TRONCO AHUECADO O EN UNA BATEA ASENTADA SOBRE DOS POSTES ALTOS, <sup>2</sup> EXPLICARÍA LA PRESENCIA DE PLANTAS COMO EL MAÍZ, FRIJOL Y BONIATO, EN MAYA ZIZBIQUES, EN LA PARTE SUR DE UAYMIL Y CHETUMAL QUE DIFÍCILMENTE PODRÍA CULTIVARSE EN ESTAS PROVINCIAS DEBIDO SOBRE TODO AL ALTO NIVEL FREÁTICO QUE LOS CARACTERIZA.

SIN EMBARGO, TENEMOS SISTEMAS DE CULTIVO COMO EL DE ROZA, QUE FUERON UTILIZADOS TANTO EN LA COSTA ORIENTAL COMO EN VARIAS REGIONES MESOAMERICANAS. LAS PROVINCIAS QUE APLICARON DICHO SISTEMA FUERON ECAB, COCHUAH Y PARTE NORTE DE UAYMIL, ESPECIALMENTE EN SUS TERRENOS MÁS OCCIDENTALES YA QUE EL SUELO CALIZO Y LAS ZONAS BOSCOSAS FUERON FACTORES SUFICIENTES PARA APLICAR DICHO SISTEMA CONSISTENTE EN TALAR UN ÁREA CON EL FIN DE QUEMAR LA VEGETACIÓN CORTADA CUANDO ÉSTA SE ENCONTRABA TOTALMENTE SECA, <sup>3</sup> DEJANDO AL FINALIZAR EL FUEGO, UN ESPACIO CONSIDERABLE PARA SER UTILIZADO COMO SEMENTERA.

LA RECOLECCIÓN DE VEGETALES SILVESTRES COMO EL ACHIO TE Y EL AJÍ, SIRVIÓ DE COMPLEMENTO DE LA UNIDAD MAYOR DE PRODUCCIÓN Y SI BIEN NO FUE UNA ACTIVIDAD PROPIA DE LA COSTA ORIENTAL EN VISTA DE QUE SE REALIZÓ EN LA MAYOR PARTE DE LAS SOCIEDADES PREHISPÁNICAS, SI PUEDE REGIONALIZARSE POR EL TIPO DE ESPECIES QUE SE DABAN EN EL ÁREA.

EL CULTIVO DE PRODUCTOS NO CONSIDERADOS DE PRIMERA NECESIDAD, PERÓ SÍ IMPORTANTES DESDE LA PERSPECTIVA SOCIAL Y RELIGIOSA, TALES COMO EL INCENSO, EN MAYA POM, Y EL ALGODÓN, EN MAYA TAMAN, PROPIOS DE LA PROVINCIA DE ECAB, O DEL CACAO COLORADO DE COCHUAH, UAYMIL Y CHETUMAL, SUGIEREN QUE SU PRODUCCIÓN Y OBTENCIÓN FUE CONTROLADA POR LA CLASE RECTORA PARA CANALIZAR EL EXCEDENTE A TRAVÉS DEL INTERCAMBIO DE PRODUCTOS SUNTURIOS DE LEJANAS TIERRAS COMO EL JADE, GRANITO Y ORO,

ELEMENTOS QUE IMPLICAN, ADEMÁS, LA EXISTENCIA DE UNA SOCIEDAD ESTRATIFICADA EN LA MEDIDA QUE SÓLO ALGUNOS HABITANTES PODÍAN TENER ACCESO A DICHS MATERIALES.

LA FRUTICULTURA FUE UNA ACTIVIDAD ECONÓMICA QUE SE APROVECHÓ DE MANERA NATURAL, A TRAVÉS DE LA RECOLECCIÓN DE FRUTOS SILVESTRES AUNQUE EL CULTIVO DE ÁRBOLES FRUTALES LLEGÓ A SER MÁS IMPORTANTE. EN LAS PROVINCIAS DE LA COSTA ORIENTAL ABUNDÓ ESPECIALMENTE EL AGUACATE, COCOYOL, PIXOY, MAMEY, RAMÓN, ZARZA CUYO NOMBRE EN MAYA FUE COCON, ZAPOTE, CHICOZAPOTE, COCO, ÁLOES, PALMOS REALES Y VAINILLA.

LA EXPLOTACIÓN DE MADERAS ADQUIRIÓ RELEVANCIA, SOBRE TODO EN UAYMIL Y CHETUMAL, PORQUE DE ÁRBOLES COMO EL CEDRO ROJO, CAOBA, CHICOZAPOTE, KAMPOCOLCHE, RAMÓN Y PALO DE TINTE, SE PODÍA OBTENER MADERA PARA LA CONSTRUCCIÓN DE CASAS, DE EMBARCACIONES, ASÍ COMO COLORANTES NATURALES.

LA APICULTURA FUE UNA ACTIVIDAD DE GRAN IMPORTANCIA ECONÓMICA EN LA COSTA ORIENTAL; COZUMEL, ECAB, COCHUAH, UAYMIL Y CHETUMAL PRODUJERON CONSIDERABLES CANTIDADES DE MIEL Y CERA, CUYO EXCEDENTE FUE OBJETO DEL COMERCIO DE LARGA DISTANCIA SOBRE TODO POR EL ALTO VALOR NUTRITIVO DE LA MIEL Y POR SERVIR ÉSTA COMO INGREDIENTE ESENCIAL EN BEBIDAS.

LA PESCA QUE SE REALIZÓ EN LAS PROVINCIAS PREHISPÁNICAS SITUADAS EN NUESTRA ÁREA DE ESTUDIO, PUEDE DIVIDIRSE EN DOS TIPOS: MARÍTIMA Y DULCE ACUÍCOLA,<sup>4</sup> QUE COMPRENDE LA PESCA EFECTUADA EN RÍOS, CENOTES Y LAGUNAS.

DE ACUERDO CON LA HIDROLOGÍA PRESENTE EN CADA ENTIDAD POLÍTICA, PUDIMOS ADVERTIR QUE LA PESCA DULCE ACUÍCOLA DE UAYMIL Y SOBRE TODO DE CHETUMAL, SE REALIZÓ EN LOS RÍOS. LOS HABITANTES DEL PUEBLO DE GUATIBAL, PERTENECIENTE A ESTA ÚLTIMA PROVINCIA CONTABAN CON RÍOS QUE "ERAN DE ABUNDANTES AGUAS Y

VIDA ANIMAL".<sup>5</sup> RIQUEZA NATURAL QUE PERMITIÓ REBASAR SEGURAMENTE LAS NECESIDADES LOCALES E INTERCAMBIAR EL EXCEDENTE CON AQUELLAS POBLACIONES DONDE ESTE TIPO DE ALIMENTOS ERA POCO COMÚN.

POR LO QUE TOCA A LA PESCA MARÍTIMA, ÉSTA SE EFECTUÓ EN TODOS LOS PUEBLOS COSTEROS, SIENDO QUIZÁS LA QUE MAYOR VARIEDAD DE ESPECIES OFRECÍA A LOS MAYAS. LA EXPLOTACIÓN DE LOS RECURSOS MARINOS ESTUVO SUPEDITADA A COSTUMBRES, RESULTADO INDUDABLEMENTE DE LA OBSERVACIÓN PACIENTE POR AÑOS DEL COMPORTAMIENTO DE LA NATURALEZA. EN COZUMEL, POR EJEMPLO, LOS PESCADORES SACABAN PECES Y MARISCOS INTENSIVAMENTE TRES VECES AL AÑO.

AQUÍ CABRÍA SEÑALAR QUE TODAS LAS ACTIVIDADES ECONÓMICAS REALIZADAS EN LAS PROVINCIAS PREHISPÁNICAS SUGIEREN QUE LA APROPIACIÓN Y TRANSFORMACIÓN DE LA NATURALEZA REQUIRIÓ NECESARIAMENTE DEL CONOCIMIENTO DE CICLOS DE REPRODUCCIÓN A TRAVÉS DE LA OBSERVACIÓN Y MANEJO DE UN CALENDARIO.

CLASES ELITISTAS DUERON LAS PRINCIPALES CONSUMIDORAS DE ESPECIES POCO COMUNES COMO EL CARACOL CONOCIDO CIENTÍFICAMENTE COMO STROMBUS GIGAS, QUE PODÍA OBTENERSE EN LAS CERCANÍAS DEL PUEBLO DE XAMANZAMA DE LA PROVINCIA DE ECAB, O LA ALMEJA SPONDYLUS AMERICANUS, PROPIA DEL PUEBLO DE TIZACTAM, EN LA PROVINCIA DE CHETUMAL.

LA OBTENCIÓN DE ESTE TIPO DE PRODUCTOS NO ERA SENCILLA, DE AHÍ QUE LA ESTRUCTURA SOCIO-ECONÓMICA MAYA TUVIERA QUE DAR CABIDA A GRUPOS DE ESPECIALISTAS QUE EN ESTE CASO CONCRETO SERÍA EL DE LOS BUZOS, ENCARGADOS DE OBTENER, DE LAS ZONAS MÁS PELIGROSAS Y PROFUNDAS DEL MAR, UNA SERIE DE ESPECIES QUE ERAN MUY COTIZADAS POR LOS GRUPOS DETENTORES DEL PODER QUE NO NECESARIAMENTE TENÍAN QUE SER DEL ÁREA MAYA SINO DE OTRAS REGIONES DE MESOAMÉRICA, TAL COMO SUCEDIÓ CON LOS AZTECAS, EN DONDE SE VE CONFIRMADA LA PRESENCIA DE DICHS PRODUCTOS MARINOS NO SÓLO EN LAS ARTES PLÁSTICAS SINO INCLUSO CON LOS VESTIGIOS ARQUEOLÓ

GICOS QUE SE HAN ENCONTRADO PRINCIPALMENTE EN EL TEMPLO MAYOR DE LA CIUDAD DE MÉXICO. ESTO EXPRESA, ADEMÁS, UN INTENSO COMERCIO DE ESTAS ESPECIES.

LA CAZA FUE UNA ACTIVIDAD BASTANTE FAVORABLE EN LAS PROVINCIAS PREHISPÁNICAS, PUES LA GRAN VARIEDAD DE ESPECIES ANIMALES PERMITIÓ ENRIQUECER LA DIETA DE SUS POBLADORES ASÍ COMO INTERCAMBIAR DIVERSOS TIPO DE PIELS Y PLUMAS CON OTRAS REGIONES. CONEJOS, LIEBRES, VENADOS, PUERCOS DE MONTE, PAVO DE MONTE, PATO SILVESTRE, LIEBRE, JAGUAR, VENADO Y AVE GACHE FUERON DE LAS PRINCIPALES PIEZAS DE CAZA QUE HABITARON EN LA COSTA ORIENTAL.

LA CAZA IMPLICÓ EL USO DE TÉCNICAS ESPECÍFICAS POR LO QUE ES DE ESPERARSE QUE LOS MAYAS CONTARAN CON DISTINTOS MÉTODOS PARA CADA TIPO DE ANIMAL. EN EL CASO DEL PUERCO DE MONTE, POR EJEMPLO, SE MENCIONA EN LAS CRÓNICAS QUE:

"ANDABAN LAS MAS VECES EN MANADAS,  
DEFIENDESE BRABAMENTE Y CUANDO LOS  
ACOSAN SE ENCIERRAN EN CUEVAS PARA  
SACARLOS, DE LAS CUALES LES HACEN  
UN SETO DE RAMA ALREDEDOR Y ECHAN-  
DOLES HUMO SALEN LUEGO Y COMO ESTAN  
CERCADOS, CON FACILIDAD LOS CAZADO-  
RES LOS FLECHAN Y ALAZEAN" <sup>6</sup>

LA AVICULTURA TUVO GRAN DESARROLLO EN TODAS LAS PROVINCIAS, DE AHÍ QUE LA PRODUCCIÓN DE DISTINTOS TIPOS DE AVES DOMÉSTICAS PERMITIERA LA CREACIÓN DE UN EXCEDENTE DE CARNE Y PLUMAS PRECIOSAS, QUE FUERON CANALIZADAS A TRAVÉS DEL COMERCIO. LAS ESPECIES MÁS COMUNES FUERON: LAS GALLINAS DE TIERRA, PALOMAS TORCAZAS, FAISÁN, GALLO DOMÉSTICO, PERDICES Y CODORNIZ; EN LA PROVINCIA DE COCHUAH, POR EJEMPLO, LAS CRÓNICAS SEÑALAN QUE ERA UNA TIERRA "SANA PORQUE TODOS LOS PUEBLOS QUE ALLI ESTABAN POBLADOS SON ASIENTOS SANOS Y TIERRA ABUNDOSA Y FERTIL, TIENEN SUS CRIANZAS DE GALLINAS...", <sup>7</sup> SIENDO ÉSTA UNA DE LAS

NUMEROSAS CITAS EN QUE QUEDA CONSTANCIA DE LA IMPORTANCIA DE LA AVICULTURA. ESTE TIPO DE ECONOMÍA DISTINGUIÓ A LAS POBLACIONES DE LA COSTA ORIENTAL DEL RESTO DE LAS TIERRAS BAJAS YUCATECAS, EN DONDE, POR EJEMPLO, LA DOMESTICACIÓN DE AVES FUE MENOR.

UNA ACTIVIDAD QUE NO SE DIÓ EN TODA LA COSTA ORIENTAL FUE LA PRODUCCIÓN DE SAL MARINA, YA QUE ÉSTA SE CIRCUNSCRIBIÓ AL ÁREA SEPTENTRIONAL DE LA PENÍNSULA DE YUCATÁN QUE VA DESDE CAMPECHE HASTA ALGUNAS ÁREAS DE LA PROVINCIA DE ECAB, Y EN PARTICULAR EN LA ISLA DE MUJERES. SU IMPORTANCIA NO SÓLO SE RESTRINGIÓ A LA ÉPOCA PREHISPÁNICA SINO QUE TUVO TAMBIÉN RELEVANCIA DURANTE LA COLONIA, YA QUE EN EL SIGLO XVI ESTE PRODUCTO LLEGA BA HASTA TAMAULIPAS Y HONDURAS, ALCANCE QUE SE MANTUVO HASTA EL SIGLO XVIII; EN UN DOCUMENTO CORRESPONDIENTE A 1798 SE MENCIONA Y REGISTRA UNA ALTA EXTRACCIÓN DE SAL EN YUCATÁN, EL PRODUCTO TENÍA QUE SER ENVIADO A VERACRUZ PARA SU POSTERIOR DISTRIBUCIÓN.<sup>8</sup>

LA UTILIZACIÓN DE SAL FUE UNA NECESIDAD COTIDIANA, AL CONDIMENTARSE CON ELLAS LAS COMIDAS, DE AHÍ SU ÉXITO COMO PRODUCTO COMERCIAL. COMO ELEMENTO RITUAL SIRVIÓ PARA ELABORAR FIGU RILLAS DE SAL Y EN EL PLANO CURATIVO SE UTILIZÓ EN LAS PRÁCTICAS MÉDICAS.

PRODUCTO QUE LLEGÓ A SER UNO DE LOS ARTÍCULOS CON MAYOR FUERZA COMERCIAL; EN EL ALTIPLANO CENTRAL CON FRECUENCIA SE INTERCAMBIANA LA SAL DE MAR POR SAL DE LAGUNA, PUES AL PARECER, ÉSTA TIENE PROPIEDADES DISTINTAS A LAS QUE PROVENÍAN DE SITIOS SALINEROS COMO IXTAPALAPA, AZCAPOTZALCO, ECATEPEC O COYOACÁN.<sup>9</sup>

EL CONTROL DE LAS FUENTES DE SAL DESATÓ EN EL ÁREA COSTERA SEPTENTRIONAL FUERTES CONFLICTOS ENTRE LAS ENTIDADES POLÍTICAS, LA POSESIÓN DE ZONAS SALINERAS PERMITÍA EL FORTALECIMIENTO DE LA ECONOMÍA LOCAL Y REFORZABA, POR OTRA PARTE, EL

ORÍGEN DE LOS ASENTAMIENTOS LOCALIZADOS EN LA COSTA NORTE DE YUCATÁN, EN CUANTO A QUE LA ELECCIÓN DE UN LUGAR PARA ESTABLECER SE HABITACIONALMENTE ESTUVERA CERCANO A LA ZONA DE EXPLOTACIÓN, ÚNICA FORMA DE CONTROLAR MEJOR SU PRODUCCIÓN Y DISTRIBUCIÓN.

AL HABLAR DE ECONOMÍA, NO SÓLO NOS ESTAMOS REMITIENDO A TODAS AQUÉLLAS ACTIVIDADES CUYA FINALIDAD INMEDIATA ES LA OBTENCIÓN DIRECTA DE LOS RECURSOS NATURALES, SINO QUE AQUÍ DEBE ENCUADRARSE TAMBIÉN OTRA INDUSTRIA QUE DE ALGUNA MANERA SE ENCUENTRA VINCULADA A LA OBTENCIÓN DE PRODUCTOS, SÓLO QUE DE MANERA INDIRECTA; ESTA ACTIVIDAD ES EL COMERCIO, QUE FUE MUY IMPORTANTE EN TODA LA REGIÓN DE LAS TIERRAS BAJAS DEL ÁREA MAYA, Y ESPECIALMENTE EN LA COSTA ORIENTAL, QUE "LEJOS DE SER UNA BARRERA, ERA LA QUE VINCULABA A LOS GRUPOS MESOAMERICANOS CON SUS VECINOS DE LAS ANTILLAS, CENTROAMÉRICA Y SUDAMÉRICA". <sup>10</sup>

EL COMERCIO INFLUYÓ EN LA CREACIÓN DE UNA INFRAESTRUCTURA A TRAVÉS DE UNA RED DE COMUNICACIONES TERRESTRES, FLUVIALES Y MARÍTIMAS, NECESARIOS PARA LA OBTENCIÓN, DISTRIBUCIÓN Y CONTROL DE PRODUCTOS. EN CADA PROVINCIA DE LA COSTA, ENCONTRAMOS QUE LOS MEDIOS DE COMUNICACIÓN ESTUVIERON DADOS A PARTIR DE LOS ELEMENTOS AMBIENTALES REGIONALES, ASÍ EN COZUMEL, ECAB Y COCHUAH LOS SACBEOOB O CAMINOS ALTERNARON CON LAS RUTAS MARÍTIMAS DEL CARIBE. EN UAYMIL LOS HUBO TERRESTRES Y FLUVIALES, YA QUE LAS CARACTERÍSTICAS FISIGRÁFICAS DETERMINARON QUE EL NORTE DE LA PROVINCIA, POR SER ZONA CALIZA, PREDOMINARAN LOS SACBEOOB, Y EN LA PARTE SUR, QUE ERA RICA EN RÍOS, LOS MEDIOS DE COMUNICACIÓN FUERAN FLUVIALES.

UN BUEN NÚMERO DE VÍAS FLUVIALES Y TERRESTRES, <sup>11</sup> DESEMBOCARON EN LA COSTA, FORTALECIENDO POR UNA PARTE, LA CONTINUIDAD DE LOS MEDIOS DE COMUNICACIÓN MARÍTIMA MISMOS QUE ESTUVIERON ESTRECHAMENTE VINCULADOS CON LOS PUEBLOS COSTEROS DEL MAR CARIBE, Y POR OTRA PARTE, ACTIVAR EL COMERCIO DE LARGA DISTANCIA.

LOS PUEBLOS COSTEROS COMO CONIL, POLE, ZAMA Y CHANLACAM SIRVIERON COMO SITIOS RECEPTORES Y DISTRIBUIDORES DE MERCANCÍAS, DE AHÍ QUE MERCADOS COMO EL DE ECAB Y EL DE CACHI SITUADOS EN LA PROVINCIA DE ECAB, FUERAN GRANDES CENTROS COMERCIALES.

EL PODER ECONÓMICO QUE ALCANZARON LOS MERCADERES EN CARGADOS DEL COMERCIO DE LARGA DISTANCIA POCO A POCO SE FUE EXTENDIENDO HACIA OTROS ÁMBITOS MUCHO MÁS CODICIADOS, EL CONTROL SOCIAL A TRAVÉS DEL PODER POLÍTICO; POR ESO CREEMOS QUE LA COSTA ORIENTAL AL SER UN ÁREA ALTAMENTE COMERCIAL DEBÍO CONTAR CON GRANDES MERCADERES EN DIVERSOS PUEBLOS DE LAS PROVINCIAS QUE OCUPARON LA CATEGORÍA DE SEÑORES PRINCIPALES.

ENTRE LOS PRODUCTOS QUE MÁS SE COMERCIABAN, PROPIOS DE LA COSTA ORIENTAL, ESTABA EL PESCADO Y LOS MARISCOS, PROVENIENTES PRINCIPALMENTE DE LOS SITIOS COSTEROS. VESTIDOS Y MANTAS, EN LA PROVINCIA DE CHETUMAL TRANSPORTABAN EN CANOAS A HONDURAS MANTAS DE ALGODÓN COMO YUBTE' QUE TENÍA TRES CUARTAS DE LARGO Y OTRA CONOCIDA COMO PATI DE UNA BRAZA DE LARGO Y UNA TERCIA DE ANCHO. <sup>12</sup>

PLUMAS, MIEL Y CERA SALÍAN DE TODAS LAS ENTIDADES POLÍTICAS DE LA COSTA ESTE DE YUCATÁN. EL COPAL, TAN NECESARIO EN LAS CEREMONIAS RELIGIOSAS, PROVENÍAN DE ECAB Y COZUMEL. EL CACAO SE OBTENÍA DE LAS PROVINCIAS DE CHETUMAL, COCHUAH, ECAB Y UAYMIL. MADERAS, PROVENIENTES DE UAYMIL Y CHETUMAL, COMO LA CAOBA O CHICOZAPOTE ENTRE OTRAS, POR SU UTILIDAD EN LA CONSTRUCCIÓN CREARON GRAN DEMANDA.

LA SALIDA DE PRODUCTOS IMPLICÓ A LA VEZ LA ENTRADA DE OTROS PRODUCTOS EN LA REGIÓN, ASÍ POR EJEMPLO, EN EL PUEBLO DE XAMANZAMA PERTENECIENTE A LA PROVINCIA DE ECAB SE ENCONTRARON OBJETOS DE OBSIDIANA, JADES ESCULPIDOS Y METATES DE GRANITO, MATERIALES CUYA PROCEDENCIA ERA BASTANTE LEJANA TAL ES EL CASO DEL GRANITO QUE ERA ORIGINARIO DE BELICÉ.

TODOS LOS PRODUCTOS SUJETOS AL INTERCAMBIO TUVIERON QUE SER TRANSPORTADOS YA FUERA POR TIERRA, RÍOS O MAR, ÉSTE ÚLTIMO POR SER EL MÁS UTILIZADO PARA EL COMERCIO DE LARGA DISTANCIA CONTÓ CON TODO UN SISTEMA DE NAVEGACIÓN QUE IMPLICABA LA UTILIZACIÓN DE DIVERSOS TIPOS DE EMBARCACIONES, GENTE QUE LAS MANEJARA, SEÑALES COLOCADAS ESTRATÉGICAMENTE A LO LARGO DE LAS RUTAS, Y LUGARES DE EMBARQUE Y DESEMBARQUE. <sup>13</sup>

LA CONSTRUCCIÓN DE EMBARCACIONES QUE AL DECIR DE BERNAL DÍAZ "SON CANOAS HECHAS A MANERA DE ARTESAS Y SON GRANDES Y DE MADEROS GRUESOS Y CAVADOS DE ARTE QUE ESTAN HUECOS, Y TODOS SON DE UN MADERO, Y HAY MUCHAS DE ELLAS EN QUE CABEN CUARENTA INDIOS", <sup>14</sup> NOS SUGIERE UN POSIBLE PAGO DE TRIBUTO EN TRABAJO, YA QUE NO ERAN UNA O DOS LAS CANOAS REQUERIDAS POR LA POBLACIÓN, SINO CIENTOS DE ELLAS, Y SI ANALIZAMOS EL PROCESO NECESARIO PARA CONSTRUIR UNA EMBARCACIÓN VEMOS QUE ERA PRECISO CONTROLAR A UN BUEN NÚMERO DE FUERZA DE TRABAJO PERTENECIENTE A LOS GRUPOS MENOS PRIVILEGIADOS.

LA EFICACIA QUE PRESENTARON TODAS ESTAS ACTIVIDADES ECONÓMICAS QUE CARACTERIZARON A LAS PROVINCIAS DE COZUMEL, ECAB, COCHUAH, UAYMIL Y CHETUMAL, SE PUEDE ADVERTIR EN EL EXCEDENTE PRODUCTIVO, EL CUAL ESTUVO DADO A PARTIR DE LA ORGANIZACIÓN DEL GRUPO RECTOR CON EL ESTABLECIMIENTO DE JERARQUÍAS INSTITUCIONALES Y CONTROL DE LA SOCIEDAD.

#### PATRÓN DE ASENTAMIENTO

EN LOS ESTUDIOS DE LAS TIERRAS BAJAS YUCATECAS EL TÉRMINO Y CONCEPTO "PATRÓN DE ASENTAMIENTO" ES USADO PARA REFERIRSE A LA TOTAL DISPOSICIÓN DE ANTIGUOS VESTIGIOS MAYAS SOBRE LA SUPERFICIE TERRESTRE, ESPECIALMENTE EDIFICIOS GRANDES Y PEQUEÑOS, HABITACIONES ASOCIADAS A BASUREROS Y MODIFICACIONES ATRIBUÍBLES AL HOMBRE; <sup>15</sup> POR LO CUAL CREEMOS QUE LA IMPORTANCIA DE SU ESTUDIO ESTIBA EN EL HECHO DE QUE PUEDE OFRECER DATOS RELATIVOS A LA ORGANIZACIÓN SOCIO-ECONÓMICA Y POLÍTICA DE SU POBLACIÓN.



EL PATRÓN DE ASENTAMIENTO DE LA COSTA ORIENTAL, COMO LO HA SEÑALADO HARRISON, HABÍA SIDO POCO EXPLORADA ARQUEOLÓGICAMENTE HASTA HACÉ POCO TIEMPO, EN ESPECIAL HACIA EL INTERIOR DE LA PARTE SUR, RAZÓN POR LA CUAL VILLA ROJAS CONSIDERÓ, A ESTA ÚLTIMA REGIÓN, POCO FAVORABLE PARA EL DESARROLLO DE GRANDES CIUDADES, MAS NO ASÍ A LA FRANJA COSTERA A LA QUE SE REFIERE COMO EL ÁREA MÁS DENSAMENTE POBLADA. <sup>16</sup>

A PARTIR DEL DESARROLLO DE NUESTRA INVESTIGACIÓN PUDIMOS ADVERTIR QUE SIN BIEN BUENA PARTE DE LOS SITIOS ESTABAN LOCALIZADOS EN LA COSTA DEL MAR CARIBE, ÉSTO NO IMPLICÓ QUE EL INTERIOR SE ENCONTRARA DESPOBLADO, TAL COMO SUCEDIÓ EN COCHUAH AL CONCENTRARSE LA MAYOR PARTE DE SUS PUEBLOS HACIA EL PONIENTE DE LA PROVINCIA. ÉSTO NOS LLEVA A SUGERIR QUE LA DISTRIBUCIÓN DE ASENTAMIENTOS EN NUESTRA ÁREA DE ESTUDIO NO SE RESTRINGIÓ A UN LUGAR ESPECÍFICO SINO QUE SE DIÓ EN DIVERSAS PARTES DE LA REGIÓN DE LA COSTA ORIENTAL, POR ESO CREEMOS QUE EL ESTABLECIMIENTO DE SITIOS ESTUVO SUJETO A UNA SERIE DE CONDICIONANTES COMO VEREMOS MÁS ADELANTE.

EL PATRÓN DE ASENTAMIENTO DE LA COSTA ORIENTAL DE YUCATÁN, ESTUVO DADA A PARTIR DE DOS FACTORES: 1) RELACIÓN DE LA POBLACIÓN CON SU MEDIO NATURAL (ECOLOGÍA), Y 2) RELACIÓN ENTRE EL ESPACIO Y LA POBLACIÓN, POR ESO TRATAREMOS, EN BASE A LA INFORMACIÓN OBTENIDA, DE CARACTERIZAR CADA UNO DE ELLOS.

#### 1) RELACIONES DE LA POBLACIÓN CON SU MEDIO NATURAL.

EN NUESTRA ÁREA DE ESTUDIO LA ELECCIÓN DE UN LUGAR PARA FINES HABITACIONALES ESTUVO DADA A PARTIR DE FACTORES TALES COMO: MEDIO AMBIENTE, DISPONIBILIDAD DE RECURSOS NATURALES, ABASTECIMIENTO DE AGUA, Y TOPOGRAFÍA, ASPECTOS QUE EJEMPLIFICAMOS A CONTINUACIÓN SEGÚN LA RELEVANCIA QUE HAYAN TENIDO EN CADA UNA DE LAS PROVINCIAS.

EN COZUMEL. LOS ASENTAMIENTOS PREHISPÁNICOS SE UBICARON EN LAS PARTES LLANAS Y CERCANAS A UN CENOTE: "AUNQUE NO HAY RIOS NI FUENTES EN ESTA ISLA...SE BEBE DE LA LLOVEDIZA Y DE LOS POZOS...",<sup>17</sup> Y AL IGUAL QUE SUCEDIÓ EN ECAB, HUBO DOS TIPOS DE ASENTAMIENTOS, UNOS SITUADOS EN LA COSTA,<sup>18</sup> Y OTROS LOCALIZADOS EN EL INTERIOR DE LA PROVINCIA.

ESTA DIFERENCIA EN CUANTO AL TIPO DE ASENTAMIENTO SE ADVIERTE DE MANERA MÁS CLARA EN LA PROVINCIA DE ECAB, DEBIDO SOBRE TODO A SU GRAN EXTENSIÓN TERRITORIAL. DENTRO DEL PRIMER TIPO ESTÁN LOS SITIOS COSTEROS COMO CAN CUN Y ZAMA QUE ADAPTARON SUS CONSTRUCCIONES A LA TOPOGRAFÍA DEL LUGAR, AUNQUE EN OCASIONES TRANSFORMABAN ARTIFICIALMENTE EL TERRENO CUANDO ESTE SE ENCONTRABA ALTERADO. LA SELECCIÓN DE ÁREAS MUY ACCIDENTADAS RESPONDIÓ A RAZONES SOCIALES Y ECONÓMICAS, LA PRIMERA DE ELLAS SERÁ TRATADA EN EL APARTADO CORRESPONDIENTE A LAS RELACIONES ENTRE EL ESPACIO Y LA POBLACIÓN, PERO EN CUANTO A LO ECONÓMICO LA EXPLOTACIÓN DE RECURSOS MARINOS FUE UNO DE LOS FACTORES CONDICIONANTES PARA EL ESTABLECIMIENTO DE UN ASENTAMIENTO ANTE LA FALTA DE ÁREAS PROPICIAS PARA EL CULTIVO. LOS PUEBLOS COSTEROS, ADEMÁS, ESTUVIERON DETERMINADOS POR LA EXISTENCIA DE MANANTIALES DE AGUA DULCE, SIENDO ESTE EL CASO DE CAN CUN Y POLE.

LOS SITIOS PREHISPÁNICOS UBICADOS EN EL INTERIOR DE ECAB, POR LO GENERAL, TRATARON DE ASENTARSE EN REGIONES PROPICIAS PARA EL DESARROLLO DE DIVERSAS ACTIVIDADES ECONÓMICAS. LA DISTRIBUCIÓN ESPACIAL DE COBÁ, POR EJEMPLO, ESTUVO DADA A PARTIR DEL TIPO DE SUELOS POR LO QUE SUPONEMOS QUE LA AGRICULTURA DEBÍO SER EL PRINCIPAL MEDIO DE SUBSISTENCIA. EN OTROS SITIOS COMO EL DE GACHI Y CONIL, LA PRESENCIA DE BOSQUES FACILITÓ LA CONSTRUCCIÓN DE VIVIENDAS Y POR ELLO LOS PUEBLOS PROCURABAN ESTAR CERCANOS A ESTAS ÁREAS, QUE ADEMÁS, ERAN APTAS PARA EL CULTIVO POR MEDIO DEL SISTEMA DE ROZA Y QUEMA. LAS NECESIDADES DE AGUA SE SOLUCIONABAN CON LA EXISTENCIA DE LAQUINAS, PERO SOBRE TODO DE CENOTES.

EN COCHUAH LA MAYORÍA DE LOS ASENTAMIENTOS ESTUVIERON LOCALIZADOS EN EL INTERIOR DE LA PROVINCIA, DEBIDO A QUE EN LA PARTE ORIENTAL SE ENCONTRABA UN ÁREA ALTAMENTE BOSCOSA E INSALUBRE DEBIDO A QUE ESTABA CUBIERTA POR LAGUNAS, CENOTES Y PANTANOS QUE IMPIDIERON EL ASENTAMIENTO HUMANO. LOS PUEBLOS QUE CONFORMARON DICHA ENTIDAD POLÍTICA, CON EXCEPCIÓN DEL SITIO COSTERO DE ZAMABAC, ESTUVIERON UBICADOS EN LAS ZONAS MÁS FAVORABLES PARA EL CULTIVO DE AHÍ QUE EL TIPO DE SUELOS HAYA SIDO CONDICIONANTE EN LA SELECCIÓN DE UN SITIO. LA PRESENCIA DE LAGUNAS COMO LA DE CHICHANKANAB Y SOBRE TODO DE CENOTES DESTACANDO EL DE ICHMUL, FUERON LOS MEDIOS ABASTECEDORES DE AGUA DULCE EN ESTE TERRITORIO Y FACTORES IMPORTANTES PARA EL ASENTAMIENTO.

EN UAYMIL Y CHETUMAL LOS SITIOS QUE LOS CONFORMARON TAMBIÉN PUEDEN CLASIFICARSE COMO COSTEROS E INTERIORES SOLO QUE EN ESTAS DOS PROVINCIAS EXISTIÓ UN FACTOR MÁS QUE CONDICIONÓ LA SELECCIÓN DE ZONAS HABITABLES, Y QUE ES LA PRESENCIA DE RÍOS. LA EXPLOTACIÓN DE RECURSOS MARINOS, FLUVIALES Y LACUSTRES VA A SER INTENSA EN LA REGIÓN SUR DE LA COSTA ORIENTAL, PREDOMINANDO LOS ASENTAMIENTOS SITUADOS EN LAS CERCANÍAS DE LOS RÍOS TALES COMO BACALAR EN LA PROVINCIA DE UAYMIL; Y TIZACTAM, XIBUN, ZACZUC, GUATIBAL, HOLPATIN, LUCU, MOPAN, PUN CUY, BOLONKAK EN LA PROVINCIA DE CHETUMAL.

LOS FACTORES AMBIENTALES QUE CONDICIONARON LA ELECCIÓN DE UN ÁREA PARA EL ASENTAMIENTO HUMANO EN EL CASO DE LA COSTA ORIENTAL NO ESTUVO DADA NECESARIAMENTE POR LA AGRICULTURA, PUES COMO HEMOS VISTO, GRAN PARTE DEL TERRITORIO EN EL QUE ESTUVIERON LOCALIZADAS LAS PROVINCIAS PREHISPÁNICAS DEL ORIENTE, ERA POCO PROPICIO PARA EL CULTIVO, RAZÓN POR LA CUAL NOSOTROS CONSIDERAMOS QUE LA OCUPACIÓN DE UN SITIO ESTUVO DADA A PARTIR DE LA PRESENCIA Y DISPONIBILIDAD DE RECURSOS NATURALES, SEAN ESTOS: CAZA, PESCA, EXPLOTACIÓN DE BOSQUES Y RECOLECCIÓN DE PLANTAS Y FRUTOS ASÍ COMO ABASTECIMIENTO DE AGUA.

## 2) RELACIONES ENTRE EL ESPACIO Y LA POBLACIÓN.

LA IMPORTANCIA QUE TIENE ESTE TIPO DE RELACIÓN RADICA EN QUE MOLDEÓ, DE ALGUNA MANERA, LA DISTRIBUCIÓN ESPACIAL DE LOS SITIOS. SABEMOS A TRAVÉS DE LOS VESTIGIOS ARQUEOLÓGICOS Y FUENTES HISTÓRICAS, QUE EN LA COSTA ORIENTAL DURANTE LA PRIMERA MITAD DEL S.XVI, EXISTIERON GRANDES CONCENTRACIONES HUMANAS. EN LA INSTRUCCIÓN QUE DIÓ MONTEJO A SU HIJO, PARA ESTABLECER LA CAPITAL DE LA PROVINCIA EN LA DE CEH PECH, QUE ÉL HABÍA CONOCIDO EN 1533, SEÑALABA: "AVEIS DE HACER EL REPARTIMIENTO DE CIENTO VEZINOS, Y NO MENOS, PORQUE LAS PROVINCIAS SON GRANDES Y LOS YNDIOS MUCHOS...".<sup>19</sup>

SIN EMBARGO, AÚN NO SE HA PODIDO ESTABLECER CON SEGURIDAD, EN LOS ESTUDIOS SOBRE DEMOGRAFÍA HISTÓRICA, EL GRADO DE POBLACIÓN INDÍGENA DE LA COSTA ORIENTAL DURANTE EL POSTCLÁSICO TARDÍO. ALGUNAS ESTIMACIONES QUE VAN DESDE 150 000 A 300 000 HABITANTES,<sup>20</sup> NO SON DEL TODO CONFIABLES DEBIDO A QUE PRESENTAN UNA SERIE DE PROBLEMAS COMO ES EL CASO DE QUE LOS CRONISTAS TENDÍAN A ALTERAR FRECUENTEMENTE LOS DATOS, POR DESCONOCIMIENTO DEL ÁREA, TAL COMO SUCEDIÓ CON FERNÁNDEZ DE OVIEDO. POR OTRA PARTE, LAS FUENTES UTILIZADAS PARA HACER ESTOS CALCULOS OMITIERON CON FRECUENCIA, GRANDES SEGMENTOS DE POBLACIÓN, TAL COMO PASÓ CON UNA LISTA DE 1549 EN LA CUAL, APROXIMADAMENTE LA MITAD DE LAS ENCOMIENDAS CONOCIDAS FUERON EXCLUIDAS EN ESTA LISTA, A ESTO DEBEMOS AGREGAR EL HECHO DE QUE A LOS ESPAÑOLES SE LES PUDO HABER ESCAPADO EL REGISTRO DE MUCHOS PUEBLOS PEQUEÑOS.<sup>21</sup>

LA IMPORTANCIA DE TODO ESTO RADICA EN QUE TANTO LAS FUENTES HISTÓRICAS COMO LAS INVESTIGACIONES ARQUEOLÓGICAS DEMUESTRAN INDUDABLEMENTE QUE LA COSTA ORIENTAL TUVO UNA ALTA DENSIDAD DE POBLACIÓN PUES ÉSTA SE CONCENTRÓ PRINCIPALMENTE AL PONIENTE DE LAS PROVINCIAS Y EN LA FAJA COSTERA, UBICACIÓN QUE RESPONDIÓ A LAS NECESIDADES SOCIO-ECONÓMICAS DE LA POBLACIÓN, QUEDANDO EL CENTRO DE ESTAS ENTIDADES POLÍTICAS, POR LO GENERAL,

POCO HABITADAS SIENDO COCHUAH UNO DE LOS MEJORES EJEMPLOS.

EL QUE HAYA HABIDO UN NÚMERO SUFICIENTE DE POBLACIÓN, PERMITIÓ LA CREACIÓN DE UNA ESTRUCTURA SOCIAL ESTRATIFICADA, PALPABLE EN EL PATRÓN DE ASENTAMIENTO.

EN LA PROVINCIA PREHISPÁNICA DE COZUMEL SE DIFERENCIARON LOS ESTAMENTOS SOCIO-ECONÓMICOS A PARTIR DEL TIPO DE CONSTRUCCIÓN PORQUE LOS ASENTAMIENTOS COMO LA EXPEDICIÓN, EL CEDRAL Y SAN GERVASIO, ENTRE OTROS, PRESENTABAN ÁREAS DE HABITACIÓN POPULAR, RESIDENCIAL Y CÍVICO-CEREMONIAL. SITIOS QUE CONTARON, ADEMÁS, CON UNA INFRAESTRUCTURA INTERNA, PRIMORDIALMENTE DE MEDIOS DE COMUNICACIÓN TERRESTRE CON LOS LLAMADOS SACBEOOB O CAMINOS; EXTERIORMENTE LA ISLA CONTABA CON MEDIOS MARÍTIMOS DE COMUNICACIÓN.

EN ECAB, COCHUAH, UAYMIL Y CHETUMAL, LOS SITIOS INTERIORES Y COSTEROS PRESENTARON UNA DISPOSICIÓN EN CUANTO A LAS ÁREAS HABITACIONALES SIMILAR A LA DE COZUMEL. EN EL PUEBLO DE ECAB, POR EJEMPLO, LA ZONA RESIDENCIAL Y CÍVICO-CEREMONIAL TENÍA CASAS Y TEMPLOS DE MAMPOSTERÍA, CALLES EMPEDRAADAS Y PLAZAS DE PIEDRA Y CAL PERTENECIENTES A LA CLASE DIRIGENTE PUES "LOS MAGNATES PAVIMENTABAN CON PIEDRAS LOS CAMINOS QUE DESDE SUS CASAS CONDUCEN HASTA ELLOS, TAMBIÉN DAM CULTO A LOS ÍDOLOS...".<sup>22</sup>

LA DISTRIBUCIÓN ESPACIAL DE LOS ASENTAMIENTOS TANTO DE LOS SITIOS INTERIORES COMO DE LOS COSTEROS EN NUESTRA ÁREA DE ESTUDIO, PRESENTARON UN PATRÓN NUCLEAR CON DECRECIMIENTO EN DENSIDAD HACIA LA PERIFERIA.

LOS SITIOS, POR LO GENERAL, ESTABAN DISPUESTOS CONCÉNTRICAMENTE QUEDANDO EN EL CENTRO UNA GRAN PLAZA ALREDEDOR DE LA CUAL SE HALLABAN DISTRIBUÍDAS LOS TEMPLOS, MERCADOS, EDIFICIOS PÚBLICOS Y LAS CASAS DE MAMPOSTERÍA QUE HABITABAN LOS SACERDOTES, GOBERNANTES Y GENTE PRINCIPAL, ESTA ÁREA QUE CORRES-

PONDIÓ A LA ZONA CÍVICO-CEREMONIAL Y RESIDENCIAL ERA LA MEJOR ACABADA. ÁREA QUE SE CARACTERIZÓ, ADEMÁS, POR SER UNA ZONA ESPACIOSA Y BIEN ARBOLADA EN LA QUE SUS HABITANTES PROCURABAN MANTENERLA SIEMPRE LIMPIA DE MALAS HIERBAS; AQUÍ SE ENCONTRABA GENERALMENTE LA FUENTE O POZO PÚBLICO QUE SURTÍA DE AGUA A LA POBLACIÓN,<sup>23</sup> LO CUAL PROPICIÓ QUE ESTE CENTRO CONFORMADO POR LOS ELEMENTOS ANTES DICHO, FUESE CONSIDERADO EL PUNTO DE REUNIÓN MÁS IMPORTANTE DE LA COMUNIDAD.

EL RESTO DE LA POBLACIÓN SE SITUABA FUERA DEL ÁREA RESIDENCIAL COMPARTIENDO EL ESPACIO CON LAS TIERRAS DE CULTIVO, UBICACIÓN QUE EN LA MEDIDA QUE ESTUVIERA MÁS ALEJADA DEL CENTRO, REFLEJABA LA BAJA CONDICIÓN SOCIAL DE SUS MORADORES. CABE SEÑALAR QUE EL TIPO DE DISTRIBUCIÓN ESPACIAL DEL QUE HEMOS MENCION ESTÁ SUJETO A MODIFICACIONES MISMAS QUE ESTARAN DADAS A PARTIR DE LAS FUTURAS INVESTIGACIONES ARQUEOLÓGICAS REALIZADAS EN CADA UNO DE LOS SITIOS QUE AQUÍ HEMOS ESTUDIADO.

EN EL ÁREA HABITACIONAL POPULAR LA FORMA Y SISTEMA DE CONSTRUCCIÓN DE LAS CHOZAS, CONSISTIÓ EN LA UTILIZACIÓN DE PALIZADAS Y HOJAS DE PALMA, SOBRE UNA JARED SEMICIRCULAR CUBIERTA CON ADOBES Y PIEDRAS; LA MATERIA PRIMA SE OBTENÍA DEL ÁRBOL CONOCIDO COMO XAN, "QUE TIENE LAS HOJAS A MANERA DE PALMITOS... (DE ESPAÑA) AUNQUE SON MÁS LARGOS Y GRUESOS, PORQUE TIENEN CASI UNA BRAZA...".<sup>24</sup> LA PALMA LLEGABA A DURAR DE CINCO A SEIS AÑOS Y LOS MADEROS DE DIEZ A DOCE AÑOS.

POR LO GENERAL ESTAS CASAS TENÍAN DECLIVES POR TODO EL CONTORNO, PARA QUE DURANTE LA ÉPOCA DE LLUVIAS NO SUFRIERAN DAÑOS; LAS PUERTAS SIEMPRE ESTABAN ORIENTADAS HACIA EL ORIENTE Y SU CONSTRUCCIÓN IMPLICÓ UNA DIVISIÓN SOCIAL POR SEXO, PUES EL HOMBRE ERA EL ENCARGADO DE ESTA LABOR. EN EL INTERIOR DE LA CASA, APROXIMADAMENTE A LA MITAD, SE CONSTRUÍA UNA PARED, QUEDANDO POR TANTO, DIVIDIDA EN DOS CUARTOS. LA SITUADA EN EL

FRENTE SERVÍA A MANERA DE SALA DE RECIBO Y EL OTRO COMO RECÁMARA; AL PRIMERO DE ELLOS LE APLANABAN Y PINTABAN SUS PAREDES, PONIÉNDOLES ADORNOS DE TELAS Y FIGURAS DE BARRO Y EN EL CUARTO POSTERIOR SE GUARDABAN LOS UTENSILIOS DOMÉSTICOS. <sup>25</sup> TODAVÍA ESTE TIPO DE CASA-HABITACIÓN, EN SU FORMA TRADICIONAL, PUEDE OBSERVARSE EN ALGUNAS PARTES DE LA PENÍNSULA DE YUCATÁN.

LOS HABITANTES DE LAS TIERRAS BAJAS DEL ÁREA MAYA ACOSTUMBRABAN COMPARTIR ENTRE VARIAS FAMILIAS CONYUGALES UNA MISMA ÁREA HABITACIONAL, LO CUAL HACE SUPONER LA OCUPACIÓN DE UN ESPACIO BASTANTE AMPLIO EN VISTA DE SU UTILIDAD MULTIFAMILIAR, LLEGÁNDOSE A CALCULAR DE DIEZ A DOCE PERSONAS POR UNIDAD HABITACIONAL. ESTA UNIDAD FAMILIAR QUE EN LOS REPORTES DE 1520 Y 1530 FUE MANEJADO BAJO EL TÉRMINO DE "CASA", NOS SUGIERE LA EXISTENCIA DE UNIDADES SOCIO-POLÍTICAS A MANERA DE CALPULLI, SIENDO ALGUNOS EJEMPLOS: CHINAM PERTENECIENTE A CHETUMAL; CACHI, CAN CUN, CONIL Y XAMAZAMA DENTRO DE ECAB Y TIHOSUCO EN COCHUAH POBLACIONES QUE POR PRESENTAR UNA DIVISIÓN EN KUCHTEEL O BARRIOS BIEN PODRÍAN CORRESPONDER A UNA FRAGMENTACIÓN VINCULADA A LOS LINAJES, ES DECIR, GRUPOS DE FAMILIAS QUE COMPARTÍAN UNA MISMA ÁREA HABITACIONAL.

AGRUPAMIENTO FAMILIAR QUE ESTABA CIRCUNSCRITO A UN ESPACIO DELIMITADO ESTRUCTURALMENTE Y QUE SEGÚN MORGAN, SE DEBÍA EN PARTE A UNA DÉBIL ORGANIZACIÓN FAMILIAR LA CUAL TRAJÓ COMO CONSECUENCIA EL DE PROTEGERSE EN UNA CASA, <sup>26</sup> SUGERENCIA QUE NOS PARECE POCO PROBABLE EN VISTA DE QUE LOS LINAJES DE LA COSTA ORIENTAL, TENÍAN UNA ESTRUCTURA BASTANTE SÓLIDA AL GRADO DE QUE ALGUNOS DE ELLOS COMO EL DE LOS COCHUAH, PAT, CAN Y CANCHE CONTABAN CON UN FUERTE PODER POLÍTICO Y JURÍDICO SOBRE LAS POBLACIONES AL OCUPAR PUESTOS GUBERNATIVOS DE IMPORTANCIA.

LAS VIVIENDAS DE LAS CLASES SUPERIORES COMO LA DE LOS SACERDOTES, NOBLES Y FUNCIONARIOS DEL ESTADO ESTABAN CONSTRUIDAS DE EXCELENTE MAMPOSTERÍA. UTILIZÁNDOSE MATERIALES DE CONS-

TRUCCIÓN CARACTERÍSTICOS DE CADA REGIÓN, ASÍ LOS POBLADORES DE LA COSTA, APROVECHABAN LA MATERIA PRIMA QUE LES OFRECÍA EL MAR.

LAS TRES ÁREAS HABITACIONALES PRESENTES EN BUENA PARTE DE LOS ASENTAMIENTOS PREHISPÁNICOS, NOS LLEVA A SUGERIR LA EXISTENCIA DE DIVERSAS FORMAS DE TENENCIA DE LA TIERRA. EL GOCE Y DISFRUTE DE TERRENOS DEBIÓ ESTAR DADO A PARTIR DEL TIPO DE AGRUPACIÓN SOCIAL A QUE CORRESPONDIERA, LO CUAL PUDO HABER DADO PAUTA A DIVERSOS TIPOS DE POSESIÓN, PRINCIPALMENTE: TIERRAS DE LA PROVINCIA, TIERRAS DEL PUEBLO, TIERRAS DEL CALPULLI Y TIERRAS DE LA NOBLEZA.<sup>27</sup> TIPOS DE TENENCIA QUE POR FALTA DE FUNDAMENTOS DOCUMENTALES SÓLO PODEMOS INFERIRLOS.

LOS ASENTAMIENTOS PREHISPÁNICOS LOCALIZADOS EN EL INTERIOR DE LAS PROVINCIAS, ESTUVIERON ESTABLECIDOS EN LOS TERRENOS MÁS LLANOS Y CON MENOS ACCIDENTES TOPOGRÁFICOS. SU TAMAÑO VARIÓ DE ACUERDO CON EL NÚMERO DE POBLACIÓN, DE AHÍ QUE DEBAMOS TENER PRESENTE LA EXISTENCIA DE CASERÍOS REPRESENTADOS POR UN GRUPO NO MAYOR A LAS DIEZ CASAS,<sup>28</sup> QUE CON FRECUENCIA SE ENCONTRABAN DISPERSOS, CERCANOS A LOS CAMPOS DE CULTIVO Y SITUADOS EN TORNADO A ALGÚN CENOTE O AGUADA. DISPERSIÓN QUE SE ORIGINÓ AL PARECER, POR EL TIPO DE SISTEMA AGRÍCOLA, YA QUE EL CULTIVO EXIGÍA ROTACIÓN DE SUELOS, Y POR ELLO, LA EMIGRACIÓN DE SUS HABITANTES A UNA NUEVA ÁREA.<sup>29</sup>

DESDE EL PUNTO DE VISTA RELIGIOSO, LOS ASENTAMIENTOS CONTARON CON ELEMENTOS NATURALES QUE SATISFACIERAN LAS NECESIDADES RELIGIOSAS DE LA COMUNIDAD. EN EL CASO DE LOS SITIOS LOCALIZADOS EN LAS CERCANÍAS COMO TANCAH Y XELHA, SUS HABITANTES UTILIZARON LAS CAVERNAS SITUADAS EN LAS CALETAS A MANERA DE ADORATORIOS:

"CUEVAS Y CAVERNAS QUE EN ELLOS AY EN  
SUS CONTORNOS, Y LAS HAGA SEGAR CON



CAL Y CANTO O PIEDRAS GRANDES, POR QUE EN ESTAS CUEVAS SUELEN TENER SUS DIOSSES CASEROS, QUE LLAMARON LOS PAGANOS PENATES...BASTA DEZIR QUE SON MUCHOS Y CADA UNO TIENE SU OFICIO, DIOS DE LAS AGUAS, DIOS DE LA SALUD, DIOS DE LA CAZA, DIOS DE LA PESCA, DIOS DE LA MERCANCÍA, DIOS DE LA MAR, DIOS DE LA GUERRA ETCÉTERA" <sup>30</sup>

EN CUANTO A LOS SITIOS DEL INTERIOR, EL ASPECTO RELIGIOSO ESTABA VINCULADO CON EL ELEMENTO NATURAL MÁS ABUNDANTE DE LA REGIÓN COMO ES EL CASO DEL ÁRBOL DE KAMPOCOLCHE QUE DIO NOMBRE A UN ASENTAMIENTO PREHISPÁNICO. LA TRADICIÓN RELIGIOSA TAMBIÉN ESTUVO PRESENTE EN LOS SITIOS, TAL ES EL CASO DE LA CEIBA Y EL ÁRBOL DE RAMÓN POR EL SIGNIFICADO COSMOGÓNICO QUE IMPLICABAN.

UN ASPECTO ECONÓMICO Y SOCIAL DE GRAN RELEVANCIA EN LA COSTA ORIENTAL QUE A NUESTRO JUICIO FUE UN FACTOR MÁS EN LA SELECCIÓN DE ÁREAS DE HABITACIÓN FUE EL COMERCIO EFECTUADO POR VÍAS TERRESTRES, FLUVIALES Y MARÍTIMAS. EN COZUMEL, ECAB Y COCHUAH EL COMERCIO LOCAL Y DE LARGA DISTANCIA SE DIÓ A TRAVÉS DE SACBEDOB Y RUTAS MARÍTIMAS, EN CAMBIO EN UAYMIL Y CHETUMAL, EL INTERCAMBIO, DISTRIBUCIÓN Y CONCENTRACIÓN DE PRODUCTOS SE HIZO POR MEDIOS FLUVIALES Y MARÍTIMOS.

LOS SITIOS UBICADOS EN EL INTERIOR DE LAS PROVINCIAS TRANSPORTABAN EL EXCEDENTE POR RÍOS O TIERRA, <sup>31</sup> DE AHÍ LA CONSTRUCCIÓN DE CAMINOS O DE SU UBICACIÓN EN LAS CERCANÍAS A ESTOS. LOS SITIOS COSTEROS, EN CAMBIO, POR ESTAR EN EL ÁREA MÁS FAVORABLE PARA EL DESARROLLO DEL COMERCIO DE LARGA DISTANCIA SUS POBLADORES PROCURARON ASENTARSE EN AQUELLOS LUGARES QUE CONTARAN CON CALETAS Y BAHÍAS PROTEGIDAS POR ARRECIFES, YA QUE ERAN PUERTOS SEGUROS Y PROPICIOS PARA EL EMBARQUE Y DESEMBARQUE DE MERCANCÍAS. LA DISTRIBUCIÓN DE LOS SITIOS COSTEROS COMO EL DE

CONIL, HILE, TULUM, ZAMABAC, TAMALCAB, ETC., SUGIEREN UNA SELECCIÓN DE POSICIONES CLAVES A LO LARGO DE LAS RUTAS MARÍTIMAS. <sup>32</sup>

EL PATRÓN DE ASENTAMIENTO SI BIEN NO SE PUEDE DIFERENCIAR DEL RESTO DE LAS TIERRAS BAJAS YUCATECAS POR DESCONOCIMIENTO PERSONAL DE ASPECTOS MÁS DETALLADOS Y ESPECÍFICOS DE LAS PROVINCIAS SITUADAS FUERA DE NUESTRA ÁREA DE ESTUDIO, POR LO MENOS CREEMOS QUE CON LO ANTERIORMENTE DESARROLLADO EL LECTOR PODRÁ TENER UNA IDEA ACERCA DE LAS CARACTERÍSTICAS PROPIAS DE LOS ASENTAMIENTOS QUE CONFORMARON A LA COSTA ORIENTAL EN ÉPOCA PREHISPÁNICA.

## GOBIERNO

CARACTERIZAR EL TIPO DE GOBIERNO PRESENTE EN LA COSTA ORIENTAL IMPLICA PRIMERAMENTE RECURRIR A LOS ESTUDIOS SOBRE LAS TIERRAS BAJAS YUCATECAS, LOS CUALES, PRINCIPALMENTE EL DE ROYS, COINCIDEN EN QUE LA ORGANIZACIÓN GUBERNATIVA Y RELIGIOSA QUE HALLARON LOS ESPAÑOLES AQUÍ, PRESENTÓ TRES FORMAS: <sup>33</sup> A) GOBERNADAS POR UN HALACH UINIC O RECTOR ÚNICO; B) DIRIGIDAS POR VARIOS RECTORES O BATABOOB DEL MISMO LINAJE; C) FORMADAS POR PUEBLOS, PERO UNIDOS ENTRE SÍ, A QUIEN SÓLO VINCULABA EL INTERÉS COMÚN DE NO CAER BAJO EL DOMINIO DE ASENTAMIENTOS MEJOR ORGANIZADOS.

SI BIEN, ES CIERTO QUE ESTAS FORMAS DE ORGANIZACIÓN GUBERNATIVA VAN A SER TÍPICAS EN GRAN PARTE DE LA PENÍNSULA DE YUCATÁN, NOSOTROS CONSIDERAMOS PERTINENTE SEÑALAR ALGUNAS APRECIACIONES VINCULADAS ESPECIALMENTE CON LAS PROVINCIAS QUE HEMOS INVESTIGADO CON EL PROPÓSITO DE SEÑALAR SUS CARACTERÍSTICAS PROPIAS.

EN LAS PROVINCIAS PREHISPÁNICAS DE GOZUMEL, ECAB, COCHUAH, UAYMIL Y CHETUMAL, EXISTIÓ UN GOBIERNO CENTRALIZADO POR EL HALACH UINIC EL CUAL CONTABA CON LA AYUDA DE BATABOOB QUE EJERCÍAN UNA ACTIVIDAD POLÍTICA EN NOMBRE DEL SOBERANO. EL

BATAB ERA EL REPRESENTANTE DEL PODER SUPREMO EN CADA UNO DE LOS PUEBLOS QUE CONFORMABAN A LAS ENTIDADES POLÍTICAS. EN KAMPOLCHE, ASENTAMIENTO PERTENECIENTE A COCHUAH, SU ENCOMENDERO JUAN FARFÁN AL REFERIRSE AL ASPECTO POLÍTICO Y MILITAR DEL SITIO, SEÑALABA QUE:

"TIENEN POR SEÑORES Y GOBERNANTES A UN BATAB QUE ELLOS LLAMAN, QUE EN NUESTRA LENGUA CASTELLANA QUIERE DECIR CAPITAN; ÉSTE LES GOBIERNA Y MANDA. TIENEN OTRO QUE ELLOS LLAMAN ACUCHCABES QUE QUIERE DECIR SEGUNDA PERSONA DEL QUE LOS GOBIERNA" 34

OTRO CARGO PÚBLICO DE IMPORTANCIA Y QUE DEBIÓ ESTAR PRESENTE EN GRAN PARTE DE LOS PUEBLOS DE LA COSTA ORIENTAL FUE EL DE AHK'IN O SACERDOTE, PUESTO QUE ÉSTE EJERCIÓ UNA FUERTE INFLUENCIA EN LAS DECISIONES DEL GOBIERNO.

LOS REPRESENTANTES DE ESTOS PUESTOS POLÍTICOS, MILITARES Y RELIGIOSOS SALÍAN DEL ESTAMENTO SOCIO-ECONÓMICO MÁS IMPORTANTE, LA DE LOS ALMEHEN O NOBLES, ESTRATIFICACIÓN INTERNA QUE POSIBLEMENTE ESTUVO DADA A PARTIR DEL RANGO Y PRESTIGIO SOCIAL DEL LINAJE AL QUE PERTENECIERA EL INDIVIDUO.

EL GRAN PESO QUE TUVIERON LOS LINAJES, SOBRE TODO EN CUESTIONES DE GOBIERNO, NOS HACE SUPONER QUE HABÍA UN CONTADO NÚMERO DE ELLOS QUE, DE ALGUNA MANERA, CONTROLABAN EL PODER GUBERNAMENTAL NO SÓLO DE SU PROVINCIA SINO DE UNA BUENA PARTE DE LA REGIÓN DE LAS TIERRAS BAJAS YUCATECAS VALIÉNDOSE DE LOS MIEMBROS DE SU LINAJE PARA GOBERNAR OTROS TERRITORIOS TAL FUE EL CASO DE UN PARIENTE DEL SEÑOR DE COZUMEL, NAUM PAT, QUE GOBERNÓ EN CHETUMAL.

EL QUE HAYA EXISTIDO UNA ESTRATIFICACIÓN SOCIAL EN LAS PROVINCIAS DE LA COSTA ORIENTAL EN DONDE EL PREDOMINIO DE UNO DE SUS ESTRATOS, EL DE LOS ALMEHEN O NOBLES, EJERCIÓ UN

CONTROL SOCIO-ECONÓMICO Y POLÍTICO, PODRÍA SER UNA DE LAS RAZONES MÁS IMPORTANTES PARA CONSIDERAR QUE EN LAS PROVINCIAS DE COZUMEL, ECAB, COCHUAH, UAYMIL Y CHETUMAL EXISTIÓ UN GOBIERNO ESTATAL.

BASÁNDOSE EN ALGUNOS ESTUDIOS RELATIVOS AL ESTADO COMO EL DE KRADER Y CLAESSEN,<sup>35</sup> PUDIMOS ADVERTIR QUE MUCHAS DE LAS CARACTERÍSTICAS QUE ELLOS ADJUDICAN AL GOBIERNO ESTATAL ESTUVIERON PRESENTES EN LAS ENTIDADES POLÍTICAS AQUÍ ESTUDIADAS.

TENER UN TERRITORIO DEFINIDO (PROVINCIA), CON DIVISIONES TERRITORIALES INTERNAS (PUEBLOS); LA AUTORIDAD CENTRAL (HALACH UINIC) ES EFECTIVA A TRAVÉS DE SUS SUBORDINADOS TERRITORIALES (BATABOOB); HAY UNA DESIGUAL DISTRIBUCIÓN DE LA RIQUEZA (VISIBLE MATERIALMENTE EN LAS ÁREAS HABITACIONALES); EXPLOTACIÓN DE LA POBLACIÓN CANALIZADA A TRAVÉS DEL TRIBUTO (MIEL, CARACOLLES, MADERAS, FUERZA DE TRABAJO) QUE IMPLICABA, ADEMÁS, LA PARTICIPACIÓN DIRECTA EN LA EXPLOTACIÓN DE RECURSOS POR PARTE DE LOS ESTAMENTOS SOCIO-ECONÓMICOS MÁS BAJOS; PRODUCCIÓN DE UN EXCEDENTE QUE FUE UTILIZADO PARA MANTENER AL GRUPO RECTOR. ASPECTOS QUE POR COINCIDIR, LA MAYORÍA DE ELLOS, CON LOS REGISTRADOS POR CLAESSEN PODRÍA CORRESPONDER A LO QUE ÉL LLAMA ESTADO TEMPRANO.

NOTAS

- 1 MC CLUNG UTILIZA EL TÉRMINO "SIMBIOSIS" PARA REFERIRSE A LA "INTERDEPENDENCIA ECONÓMICA DE UNIDADES DE POBLACIÓN FÍSICAS Y SOCIALES DE UNA REGIÓN"; VID, MC CLUNG, ECOLOGÍA Y CULTURA EN MESOAMÉRICA, P.76
- 2 CORONA, "LOS CAANCHES DEL ÁREA MAYA (UN ENSAYO SOBRE LA HORTI CULTURA TRADICIONAL)"
- 3 PALERM, "LA BASE AGRÍCOLA DE LA CIVILIZACIÓN URBANA EN MESOAMÉRICA", P.29; CFR., "RELACIONES DE YUCATÁN", V.XIII, P.192
- 4 AQUELLA PESCA QUE SE LLEVA A CABO EN CUERPOS DE AGUAS INTERNAS.
- 5 LÓPEZ DE COGOLLUDO, HISTORIA DE YUCATÁN, P.483
- 6 CERVANTES, CRÓNICA DE NUEVA ESPAÑA, P.149
- 7 "RELACIONES DE YUCATÁN", V.XIII, P.95-96
- 8 A.G.N., RAMO INDUSTRIA Y COMERCIO, V.4, EXP.13
- 9 MENDIZÁBAL, INFLUENCIA DE LA SAL EN LA DISTRIBUCIÓN GEOGRÁFICA DE LOS GRUPOS INDÍGENAS DE MÉXICO, PASSIM
- 10 GÓMEZ, "EL CARIBE MESOAMERICANO EN LA ÉPOCA DE LA CONQUISTA", P.19
- 11 LA CONSTRUCCIÓN, TRAZA Y UBICACIÓN DE LOS CAMINOS O SACBEOOB, IMPLICÓ UNA SERIE DE CONOCIMIENTOS RELATIVOS AL TIPO DE TERRE NO ASÍ COMO TÉCNICAS CONSTRUCTIVAS. CABRÍA SEÑALAR QUE DICHS SACBEOOB PARA EL POSTCLÁSICO ÚNICAMENTE FUERON REUTILIZADOS YA QUE LA MAYORÍA DE LOS MEDIOS DE COMUNICACIÓN FUNCIONARON DESDE EL PERÍODO CLÁSICO.
- 12 RELACIONES HISTÓRICO-GEOGRÁFICAS DE LA GOBERNACIÓN DE YUCATÁN, V.II, P.452-454
- 13 GÓMEZ, OP. CIT., P.39
- 14 DÍAZ DEL CASTILLO, HISTORIA VERDADERA DE LA CONQUISTA DE LA NUEVA ESPAÑA, P.5-6

- 15 ASHMORE, "A HISTORICAL INTRODUCTION TO THE STUDY OF LOWLAND MAYA SETTLEMENT PATTERNS", P.3
- 16 VILLA ROJAS, THE MAYA OF EAST CENTRAL QUINTANA ROO, P.3; CFR., HARRISON, "SOME ASPECTS OF PRECONQUEST SETTLEMENT IN SOUTHERN QUINTANA ROO, MEXICO", P.259
- 17 LÓPEZ DE VELASCO, GEOGRAFÍA Y DESCRIPCIÓN UNIVERSAL DE LAS INDIAS RECOPIADAS POR EL COSMÓGRAFO-CRONISTA JUAN LÓPEZ DE VELASCO DESDE EL AÑO 1571 AL DE 1574, P.252
- 18 LOS SITIOS COSTEROS HAN SIDO DIVIDIDOS EN CUATRO CATEGORÍAS: SITIOS COSTEROS MAYORES, COLINDANTES CON EL MAR; SITIOS MAYO RES, A MÁS DE 50 M. HACIA EL INTERIOR; SITIOS COSTEROS MENORES; SITIOS INTERIORES MENORES Y ADORATORIOS COSTEROS AISLADOS; VID., ANDREWS, "EL PROYECTO XCARET Y RECONOCIMIENTO DE LA COSTA CENTRAL DE QUINTANA ROO", P.14
- 19 RUBIO, ALCALDES DE MÉRICA DE YUCATÁN (1542-1941), P.9
- 20 COOK, ENSAYO SOBRE HISTORIA DE LA POBLACIÓN, MÉXICO Y EL CARIBE, V.11, P.43-44
- 21 GERHARD, A GUIDE TO THE HISTORICAL GEOGRAPHY OF NEW SPAIN, P.22; VID., COOK, OP. CIT., V.11, P.43
- 22 MÁRTIR DE ANGLERÍA, DÉCADAS DEL NUEVO MUNDO, V.1, P.398
- 23 HERRERA, HISTORIA GENERAL DE LOS HECHOS DE LOS CASTELLANOS EN LAS ISLAS Y TIERRA-FIRME DE EL MAR OCEÁNO, V.VI, P.105
- 24 MIMENZA, "RELACIÓN DEL CABILDO DE LA CIUDAD DE MÉRIDA POR MARTÍN DE PALOMAR Y GASPAR ANTONIO XIU. 1579", P.611; VID., "RELACIONES DE YUCATÁN", V.XIII, P.191-192
- 25 CARRILLO Y ANCONA, HISTORIA ANTIGUA DE YUCATÁN, P.224
- 26 MORGAN, HOUSES AND HOUSE-LIFE OF THE AMERICAN ABORIGENES, P.283
- 27 VILLA ROJAS TIENE UN ESTUDIO RELATIVO A LA TENENCIA DE LA TIERRA SÓLO QUE ÉL SE CENTRÓ EN PROVINCIAS AJENAS A LAS ESTUDIADAS POR NOSOTROS; VID., VILLA ROJAS, "NOTAS SOBRE LA TENENCIA DE LA TIERRA ENTRE LOS MAYAS DE LA ANTIGUEDAD", P.22

- 28 ANDREWS, MAYAS CITIES, P.23
- 29 MORENO, GEOGRAFÍA ECONÓMICA DE MÉXICO (SIGLO XVI), P.104
- 30 RAMÍREZ, EXTRACTOS Y NOTICIAS DE MANUSCRITOS RELACIONADOS CON LA HISTORIA DE MÉXICO, P.33
- 31 A ESTOS ASENTAMIENTOS SE LES HA LLAMADO PUERTOS DE INTERCAMBIO "CUYA FUNCIÓN ESPECÍFICA ERA LA DE SERVIR DE SITIOS DE REUNIÓN A LOS TRAFICANTES EXTRANJEROS"; VID, CHAPMAN, PUERTOS DE INTERCAMBIO EN MESOAMÉRICA PREHISPÁNICA, P.11
- 32 ANDREWS, "PUERTOS COSTEROS DEL POSTCLÁSICO EN EL NORTE DE YUCATÁN", P.85-88
- 33 ROYS, THE POLITICAL GEOGRAPHY OF THE YUCATAN MAYA, P.6
- 34 RELACIONES HISTÓRICO-GEOGRÁFICAS DE LA GOBERNACIÓN DE YUCATÁN, V.11, P.322
- 35 CLAESSEN, "THE EARLY STATE: A STRUCTURAL APPROACH", P.537-585; VID, KRADER, LA FORMACIÓN DEL ESTADO, P.4-43

REFERENCIAS BIBLIOGRÁFICAS

DOCUMENTOS COLONIALES

CARTA DEL OBISPO DE YUCATÁN JUAN ALONSO OCON AL REY PIDIENDO RESOLUCIÓN PARA QUE SE HAGA LA REDUCCIÓN DE LOS PUEBLOS DE LA PROVINCIA DE BACALAR POR FUERZA DE ARMAS, YA QUE DE PAZ NO QUIEREN VENIR.

A.G.I., RAMO AUDIENCIA DE MÉXICO, LEG.369, 1643

EXTRACCION DE SAL EN YUCATÁN PARA EL PUERTO DE VERACRUZ, EN BUQUES NACIONALES.

A.G.N., RAMO INDUSTRIA Y COMERCIO, v.4, EXP.13, FS.255-266, 1798

INVENTARIO DE LOS BIENES PERTENECIENTES A LUIS CLAUDIO DE MENESES, CURA QUE FUE DEL PUEBLO DE CHICHIMILA. CITA LAS ESTANCIAS DE TEPICH, KUTZA Y ZUHUYKAK.

A.G.N., RAMO TIERRAS, v.1013, EXP.1, FS.304, 1775

MAPA: INTENDENCIA DE YUCATÁN. SOBRE EL DISTRITO QUE DEBERÍAN TENER CADA UNA DE LAS INTENDENCIAS SEGÚN EL PROYECTO FORMADO.

A.G.N., RAMO CORRESPONDENCIA DE VIRREYES, 1<sup>A</sup> SERIE, v.50, EXP.6, F.349, 1774

MEMORIA DE LOS CONVENTOS, VICARIAS Y PUEBLOS QUE HAY EN ESTA GOBERNACIÓN DE YUCATÁN, COZUMEL Y TABASCO.

A.H.N., RAMO DOCUMENTOS DE INDIAS, MS 254, EXP.64, 1582

MEMORIAL DEL CLÉRIGO CRISTÓBAL ASENCIO EN CONTRA DEL ENCOMENDERO DE COZUMEL, DANDO RAZÓN DE LOS ABUSOS QUE COMETE CON LOS NATURALES Y QUE DESCUBRIÓ AL VISITAR ESTA ISLA POR ENCARGO DEL OBISPO DE YUCATÁN.

A.G.I., RAMO INDIFERENTE GENERAL, LEG.1381, S/A<sup>+</sup>

<sup>+</sup> SIN AÑO, EN ADELANTE S/A



PESQUISA SECRETA CONTRA DOÑA ISABEL ESCOBEDO, ENCOMENDERA, Y CONTRA OTROS CACIQUES Y PRINCIPALES DEL PUEBLO DE HOLPATIN.

A.G.N., RAMO TIERRAS, v.2688, EXP.43, FS.1-11, 1583

PRESTAMO DE \$2 500.00 A DON MANUEL ENCARNACIÓN AVILA, SOBRE SUS HACIENDAS SAN ANTONIO CHABLE Y SANTA MARÍA, QUE CORRESPONDEN A VARIOS FONDOS RELIGIOSOS.

A.G.N., RAMO BIENES NACIONALES, CAJ.2, EXP.31, 26 FS., 1845

RESPUESTA DEL DEFINITORIO DE LAS PROVINCIAS DE YUCATÁN AL MEMORIAL DEL PADRE FRAY FRANCISCO DE AYETA, SOBRE EL NÚMERO DE GUARDIANÍAS QUE HAY EN LA PROVINCIA, DE CÓMO SE LLAMAN, QUE VISITAS TIENEN CADA UNA Y A QUE DISTANCIA DE SU CABECERA.

A.G.I., RAMO ESCRIBANÍA DE CÁMARA, LEG.308, A PZA 30, S/A

#### OBRAS CONSULTADAS

ACERETO CORTÉS, ALBINO, HISTORIA POLÍTICA DE YUCATÁN DESDE EL DESCUBRIMIENTO HASTA 1920, MÉXICO (S.E.) 1947, 388P.

(SOBRETIRO DEL TOMO III DE LA ENCICLOPEDIA YUCATECA)

ADAMS, RICHARD E.W., PREHISTORIC MESOAMERICA, E.U., LITTLE BROWN AND COMPANY, 1977, 370P.

ALVAREZ, TICUL Y FRANCISCO DE LACHICA, "ZOOGEOGRAFÍA DE LOS VERTEBRADOS DE MÉXICO", EN ZOLTAN DE CSERNA ET AL., EL ESCENARIO GEOGRÁFICO, 2V., MÉXICO, SECRETARÍA DE EDUCACIÓN PÚBLICA-I.N.A.H., 1974, 1, P.219-295.

ANCONA, ELIGIO, HISTORIA DE YUCATÁN DESDE LA ÉPOCA MÁS REMOTA HASTA NUESTROS DÍAS, 4V., 2ª ED., BARCELONA, IMPRENTA DE JAIME JEPÚS ROVIRALTA, 1889.

ANDREWS, GEORGE F., MAYA CITIES, E.U., UNIVERSITY OF OKLAHOMA PRESS, 1975, 468P.

ANDREWS, ANTONIO P., "EL PROYECTO XCARET Y RECONOCIMIENTO DE LA COSTA CENTRAL DE QUINTANA ROO", EN BOLETÍN DE LA ESCUELA DE CIENCIAS ANTROPOLÓGICAS DE LA UNIVERSIDAD DE YUCATÁN, MÉXICO, MÉRIDA-YUCATÁN, AÑO 4, NÚM.19, JUL-AGO 1976, P.10-20.

ANDREWS, ANTONIO P., "PUERTOS COSTEROS DEL POSTCLÁSICO TEMPRANO EN EL NORTE DE YUCATÁN", EN ESTUDIOS DE CULTURA MAYA, MÉXICO, CENTRO DE ESTUDIOS MAYAS-U.N.A.M., 1978, P.75-93. (ESTUDIOS DE CULTURA MAYA, XI)

ANDREWS, ANTONIO P., "THE SALT TRADE OF THE ANCIENT MAYA", EN ARCHAEOLOGY, E.U., V.33, NÚM.4, JUL-AGO 1980, P.24-33

ASHMORE, WENDY Y GORDON R. WILLEY, "A HISTORICAL INTRODUCTION TO THE STUDY OF LOWLAND MAYA SETTLEMENT PATTERNS", EN WENDY ASHMORE ET AL., LOWLAND MAYA SETTLEMENT PATTERNS, E.U., A SCHOOL OF AMERICAN RESEARCH BOOK-UNIVERSITY OF NEW MEXICO PRESS, 1981, P.3-18.

BARRERA VÁZQUEZ, ALFREDO, "MEMORÁNDUM ACERCA DE LA ESTELA DE ICHPAATUN, ACTUALMENTE EN EL MUSEO ARQUEOLÓGICO E HISTÓRICO DE YUCATÁN", A.T.D.M.P., ESTADO DE QUINTANA ROO, T.XCIX, 1007-29, 2P., 1 FOT., MARZO 1939; INÉDITO.

BARRERA VÁZQUEZ, ALFREDO, NOMENCLATURA ETNOBOTÁNICA MAYA, MÉXICO, CENTRO REGIONAL DEL SURESTE-I.N.A.H., 1976, 537P. (COECCIÓN CIENTÍFICA; ETNOLOGÍA, 36)

BENAVIDES, ANTONIO, "COBÁ Y TULUM: ADAPTACIÓN AL MEDIO AMBIENTE Y CONTROL DEL MEDIO SOCIAL", EN ESTUDIOS DE CULTURA MAYA, MÉXICO, CENTRO DE ESTUDIOS MAYAS-U.N.A.M., 1981, P.205-222. (ESTUDIOS DE CULTURA MAYA, XIII)

BENAVIDES, ANTONIO, "EL COMERCIO MAYA PREHISPÁNICO. RUTAS Y MERCADERES", EN BOLETÍN DE LA ESCUELA DE CIENCIAS ANTROPOLÓGICAS DE LA UNIVERSIDAD DE YUCATÁN, MÉXICO, MÉRIDA-YUCATÁN, AÑO 3, MÚN.14, SEP-OCT 1975, P.9-28.

BENAVIDES, ANTONIO Y ANTONIO P. ANDREWS, ECAB: POBLADO Y PROVINCIA DEL SIGLO XVI EN YUCATÁN, MÉXICO, SECRETARÍA DE EDUCACIÓN PÚBLICA-I.N.A.H., 1979, 71P.  
(CUADERNOS DE LOS CENTROS REGIONALES, SURESTE)

BENAVIDES, ANTONIO, "TANCAH, QUINTANA ROO. INFORME DE ACTIVIDADES JULIO-AGOSTO 1975", EN CUADERNOS DE LOS CENTROS, MÉXICO, I.N.A.H., 1976, P.99-108.  
(CENTRO REGIONAL DEL SURESTE, 27)

BENAVIDES, ANTONIO, "XEL-HA, QUINTANA ROO. INFORME DE ACTIVIDADES JULIO-AGOSTO 1975", EN CUADERNO DE LOS CENTROS, MÉXICO, I.N.A.H., 1976, P.83-97.  
(CENTRO REGIONAL DEL SURESTE, 27)

"BIBLIOGRAFÍA DE LAS ZONAS ARQUEOLÓGICAS DEL TERRITORIO DE QUINTANA ROO", A.T.D.M.P., ESTADO DE QUINTANA ROO, T.XCIX, 781-3, 14P., 1919; INÉDITO.

CAMELO, ROSA, "AVANCE DE LA CONQUISTA Y LA COLONIZACIÓN", EN HISTORIA DE MÉXICO, 10V., MÉXICO, SALVAT, 1974, IV, P.141-164.

CARDÓS DE MÉNDEZ, AMALIA, EL COMERCIO DE LOS MAYAS ANTIGUOS, MÉXICO, ESCUELA NACIONAL DE ANTRPOLOGÍA E HISTORIA, 1959, 151P.

CARMACK, ROBERT M., "LA ESTRATIFICACIÓN QUICHEANA PREHISPÁNICA", EN PEDRO CARRASCO ET AL., ESTPATIFICACIÓN SOCIAL EN LA MESOAMÉRICA PREHISPÁNICA, MÉXICO, CENTRO DE INVESTIGACIONES SUPERIORES-I.N.A.H., 1976, P.245-276.

CARRILLO Y ANCONA, CRESCENCIO, HISTORIA ANTIGUA DE YUCATÁN, MÉXICO, MÉRIDA-YUCATÁN, TIPOGRAFÍA YUCATECA, 1937, XIII-567P.

CERVANTES DE SALAZAR, FRANCISCO, CRÓNICA DE NUEVA ESPAÑA, 3V., MADRID, IMPRENTA DE JAIME RATÉS MARTÍN, 1914.

CIUDAD REAL, ANTONIO DE, TRATADO CURIOSO Y DOCTO DE LAS GRANDEZA DE LA NUEVA ESPAÑA. RELACIÓN BREVE Y VERDADERA DE ALGUNAS COSAS DE LAS MUCHAS QUE SUCEDIERON AL PADRE FRAY ALONSO PONCE EN LAS PROVINCIAS DE LA NUEVA ESPAÑA, SIENDO COMISARIO GENERAL DE AQUELLAS PARTES, 2V., 2<sup>A</sup> ED., MÉXICO, INSTITUTO DE INVESTIGACIONES HISTÓRICAS-U.N.A.M., 1976.

(SERIE DE HISTORIADORES Y CRONISTAS DE INDIAS, 6)

CLAESSEN, HENRI J.M., "THE EARLY STATE: A STRUCTURAL APPROACH", EN HENRI J.M. CLAESSEN ET AL., THE EARLY STATE, INGLATERRA, NEW BABYLON, 1978, P.533-596.

(STUDIES IN THE SOCIAL SCIENCES, 32)

COOK, SHERBURNE F. Y WOODROW BORAH, ENSAYO SOBRE HISTORIA DE LA POBLACIÓN, MÉXICO Y EL CARIBE, 2V., MÉXICO, S.XXI, 1977.

(COLECCIÓN AMÉRICA NUESTRA)

CORONA SÁNCHEZ, EDUARDO, "LOS CAANCHES DEL ÁREA MAYA (UN ENSAYO SOBRE LA HORTICULTURA TRADICIONAL)", MÉXICO, DEPARTAMENTO DE ETNOHISTORIA-I.N.A.H., S/A, 7P.; MECANDESCRITO.

CORTÉS, HERNÁN, CARTAS DE RELACIÓN, 10<sup>A</sup> ED., MÉXICO, PORRÚA, 1978, XXIII-331P.

("SEPAN CUANTOS", 7)

CRUZ, PACHECO, DICCIONARIO DE ETIMOLOGÍAS TOPONÍMICAS MAYAS, 2<sup>A</sup> ED., MÉXICO, MÉRIDA-YUCATÁN, SOCIEDAD MEXICANA DE GEOGRAFÍA Y ESTADÍSTICA DE MÉXICO, 1959, 392P.

CSERNA, ZOLTAN DE, "LA EVOLUCIÓN GEOLÓGICA DEL PANORAMA FISIOGRÁFICO ACTUAL DE MÉXICO", EN ZOLTAN DE CSERNA ET AL., EL ESCENARIO GEOGRÁFICO, 2V., MÉXICO, SECRETARÍA DE EDUCACIÓN PÚBLICA-I.N.A.H., 1974, I, P.19-56.

CHAMBERLAIN, ROBERT S., CONQUISTA Y COLONIZACIÓN DE YUCATÁN, 1517-1550, 2<sup>A</sup> ED., TRAD. DEL INGLÉS POR ALVARO DOMÍNGUEZ PEÓN, MÉXICO, PORRÚA, 1982, CLXXVI-397P.

CHAPMAN, ANNE M., PUERTOS DE INTERCAMBIO EN MESOAMÉRICA PREHISPÁNICA, MÉXICO, I.N.A.H., 1959, 77P.

CHARLTON, THOMAS H., "ARCHAEOLOGY, ETHNOHISTORY AND ETHNOLOGY: INTERPRETIVE INTERFACES", EN MICHAEL B. SCHIFFER ET AL., ADVANCES IN ARCHAEOLOGICAL METHOD AND THEORY, NEW YORK, DEPARTAMENT OF ANTHROPOLOGY UNIVERSITY OF ARIZONA, 1981, IV, P.129-176.

CHARNAY, DÉsirÉ, VIAJE A YUCATÁN A FINES DE 1886, 2<sup>A</sup> ED., MÉXICO, FONDO EDITORIAL DE YUCATÁN, 1978, 64P.

DÍAZ, JUAN, "EL ITINERARIO DE LA ARMADA DE GRIJALVA", EN DIVULGACIÓN HISTÓRICA, MÉXICO, AÑO 1, V.11, NÚM.9, JULIO 1941, P.419-427.

DÍAZ DEL CASTILLO, BERNAL, HISTORIA VERDADERA DE LA CONQUISTA DE LA NUEVA ESPAÑA, 12<sup>A</sup> ED., MÉXICO, PORRÚA, 1980, XXXI-700P. ("SEPAN CUANTOS", 5)

DICCIONARIO MAYA CORDEMEX, DIR. ALFREDO BARRERA VÁZQUEZ, MÉXICO, MÉRIDA-YUCATÁN, CORDEMEX, 1980, 984-(360)P.

ENCICLOPEDIA DE MÉXICO, DIR. JOSÉ ROGELIO ALVAREZ, 12V., 3<sup>A</sup> ED., MÉXICO, EDITORA MEXICANA, 1977.

FERNÁNDEZ, MIGUEL ÁNGEL, "INFORME DE LOS TRABAJOS EFECTUADOS EN LA ZONA ARQUEOLÓGICA DE TULUM, QUINTANA ROO", A.T.D.M.P., ESTADO DE QUINTANA ROO, T.XCIX, 789-12, 8p., FEB 1983; INÉDITO

FERNÁNDEZ DE OVIEDO Y VALDÉS, GONZALO, HISTORIA GENERAL Y NATURAL DE LAS INDIAS, 5v., MADRID, ATLAS, 1959.  
(BIBLIOTECA DE AUTORES ESPAÑOLES DESDE LA FORMACIÓN DEL LENGUAJE HASTA NUESTROS DÍAS, 117-121)

FERNÁNDEZ DE OVIEDO Y VALDÉS, GONZALO, HISTORIA GENERAL Y NATURAL DE LAS INDIAS, ISLAS Y TIERRA-FIRME DEL MAR OCEÁNO, 14v., PRÓL. DE J. NATALICIO GONZÁLEZ, ASUNCIÓN DEL PARAGUAY, GUARNIA, 1945.

FERRER DE MENDIOLEA, GABRIEL, GEOGRAFÍA DE YUCATÁN, MÉXICO, SOCIEDAD MEXICANA DE GEOGRAFÍA Y ESTADÍSTICA, 1952, 238p.

FETTWEIS-VIENOT, MARTINE, "LAS PINTURAS MURALES DE COBÁ, PERÍODO POSTCLÁSICO", EN BOLETÍN DE LA ESCUELA DE CIENCIAS ANTROPOLÓGICAS DE LA UNIVERSIDAD DE YUCATÁN, MÉXICO, MÉRIDA-YUCATÁN, AÑO 7, NÚM.40, ENE-FEB 1980, p.2-50.

FLORES DÍAZ, ANTONIO, "LOS SUELOS DE LA REPÚBLICA MEXICANA", EN ZOLTAN DE CSERNA ET AL., EL ESCENARIO GEOGRÁFICO, 2v., MÉXICO, SECRETARÍA DE EDUCACIÓN PÚBLICA-I.N.A.H., 1974, II, p.9-115.

FONCERRADA DE MOLINA, MARTA, LA ESCULTURA ARQUITECTÓNICA DE UXMAL, MÉXICO, INSTITUTO DE INVESTIGACIONES ESTÉTICAS-U.N.A.M., 1965, 2017p.

GARCÍA BERNAL, MANUELA CRISTINA, POBLACIÓN Y ENCOMIENDA EN YUCATÁN BAJO LOS AUSTRIAS, SEVILLA, ESCUELA DE ESTUDIOS HISPANO-AMERICANOS DE SEVILLA, 1978, XIX-595p.

GARDUÑO ARGUETA, JAIME, "COBÁ Y EL MODO DE PRODUCCIÓN TRIBUTARIA", EN ALFREDO BARRERA RUBIO ET AL., EL MODO DE PRODUCCIÓN TRIBUTARIO EN MESOAMÉRICA, MÉXICO, MÉRIDA-YUCATÁN, UNIVERSIDAD DE YUCATÁN, 1984, P.253-260.

GARDUÑO ARGUETA, JAIME, INTRODUCCIÓN AL PATRÓN DE ASENTAMIENTO DEL SITIO DE COBÁ, QUINTANA ROO, MÉXICO, ESCUELA NACIONAL DE ANTROPOLOGÍA E HISTORIA, 1979, 127P.

(TESIS PARA OPTAR AL TÍTULO DE LICENCIADO EN ANTROPOLOGÍA CON ESPECIALIDAD EN ARQUEOLOGÍA)

GARZA TARAZONA, SILVIA Y EDWARD BARNA KURJACK, ATLAS ARQUEOLÓGICO DEL ESTADO DE YUCATÁN, 2V., MÉXICO, CENTRO REGIONAL DEL SURESTE-I.N.A.H., 1980.

GARZA TARAZONA, SILVIA Y EDWARD BARNA KURJACK, "EL MEDIO AMBIENTE Y LOS ASENTAMIENTOS MAYAS EN ÉPOCA PREHISPÁNICA", EN MEMORIA DEL CONGRESO INTERNO 1979, MÉXICO, CENTRO REGIONAL DEL SURESTE-I.N.A.H., 1981, P.16-28.

GERHARD, PETER, A GUIDE TO THE HISTORICAL GEOGRAPHY OF NEW SPAIN, CAMBRIDGE, CAMBRIDGE AT THE UNIVERSITY PRESS, 1972, 476P.

GERHARD, PETER, THE SOUTHEAST FRONTIER OF NEW SPAIN, NEW JERSEY, PRINCETON UNIVERSITY PRESS, 1979, 213P.

GIBSON, CHARLES, LOS AZTECAS BAJO EL DOMINIO ESPAÑOL (1519-1810), MÉXICO, S.XXI, 1967, 533P.

GÓMEZ CAMACHO, ARTURO, "EL CARIBE MESOAMERICANO EN LA ÉPOCA DE LA CONQUISTA", EN BOLETÍN DE INFORMACIÓN DEL INSTITUTO DE INVESTIGACIONES HISTÓRICAS-U.N.A.M., MÉXICO, D.F., NÚM. 14, ENE-ABR 1984, P.19-42.

GÓMEZ CAMACHO, ARTURO, "CHUNYAXCHÉ (MUYIL), UN SITIO EN EL CARIBE MESOAMERICANO QUE MERECE SER MÁS ESTUDIADO", EN BOLETÍN DE INFORMACIÓN DEL INSTITUTO DE INVESTIGACIONES HISTÓRICAS-U.N.A.M., MÉXICO, D.F., NÚM. 5, ENE-ABR 1981, P.19-38.

GONZÁLEZ QUINTERO, LAURO, "TIPO DE VEGETACIÓN DE MÉXICO", EN ZOLTAN DE CSERNA ET AL., EL ESCENARIO GEOGRÁFICO, 2V., MÉXICO, SECRETARÍA DE EDUCACIÓN PÚBLICA-I.N.A.H., 1974, II, P.109-218.

GUERRA, ALBERTO E., "INFORME DE INSPECCIÓN A LAS ZONAS ARQUEOLÓGICAS DE KANTUNILKIN, RUINAS DE TULUM E ICHMUL, QUINTANA ROO", A.T.D.M.P., ESTADO DE QUINTANA ROO, T.XCIX, 783-5, 2P, JUN 1937.

GULIÁVEV, VALERI, "CIUDADES-ESTADOS MAYAS", EN LAS ANTIGUAS CIVILIZACIONES DE AMÉRICA, U.R.S.S., REDACCIÓN CIENCIAS SOCIALES CONTEMPORÁNEAS-ACADEMIA DE CIENCIAS DE LA U.R.S.S., 1979, 228P.

HAMBLIN, NANCY L. Y AMADEO M. REA, "LA AVIFAUNA ARQUEOLÓGICA DE COZUMEL", EN BOLETÍN DE LA ESCUELA DE CIENCIAS ANTROPOLÓGICAS DE LA UNIVERSIDAD DE YUCATÁN, MÉXICO, MÉRIDA-YUCATÁN, AÑO 7, NÚM. 37, JUL-AGO 1979, P.21-49.

HAMMOND, NORMAN Y WENDY ASHMORE, "LOWLAND MAYA SETTLEMENT: GEOGRAPHICAL AND CHRONOLOGICAL FRAMEWORKS", EN WENDY ASHMORE ET AL., LOWLAND MAYA SETTLEMENT PATTERNS, E.U., A SCHOOL OF AMERICAN RESEARCH BOOK-UNIVERSITY OF NEW MEXICO PRESS, 1981, P.19-36.

HARRISON, PETER D., "SOME ASPECTS OF PRECONQUEST SETTLEMENT IN SOUTHERN QUINTANA ROO, MEXICO", EN WENDY ASHMORE ET AL., LOWLAND MAYA SETTLEMENT PATTERNS, E.U., A SCHOOL OF AMERICAN RESEARCH BOOK-UNIVERSITY OF NEW MEXICO PRESS, 1981, P.259-286.

HERRERA, ANTONIO DE, HISTORIA GENERAL DE LOS HECHOS DE LOS CASTELLANOS EN LAS ISLAS Y TIERRA-FIRME DE EL MAR OCEÁNO, 10V., ASUNCIÓN DEL PARAGUAY, GUARANIA, 1944-46.

IZQUIERDO, ANA LUISA, "EL DERECHO PENAL ENTRE LOS ANTIGUOS MAYAS", EN ESTUDIOS DE CULTURA MAYA, MÉXICO, CENTRO DE ESTUDIOS MAYAS-U.N.A.M., 1978, P.215-247.

(ESTUDIOS DE CULTURA MAYA, XI)



KRADER, LAWRENCE, LA FORMACIÓN DEL ESTADO, BARCELONA, LABOR, 1972, 181P.

LANDÀ, DIEGO DE, RELACIÓN DE LAS COSAS DE YUCATÁN, INTROD. Y NOTAS POR HÉCTOR PÉREZ MARTÍNEZ, 7<sup>A</sup> ED., MÉXICO, PEDRO ROBREDO, 1938, 411P.

LANDA, DIEGO DE, RELACIÓN DE LAS COSAS DE YUCATÁN, MÉXICO, PORRÚA, 1982, XIV-252P.  
(BIBLIOTECA PORRÚA, 13)

LÓPEZ RECÉNDEZ, RUBÉN ET AL., QUINTANA ROO: ORGANIZACIÓN ESPACIAL, MÉXICO, INSTITUTO DE GEOGRAFÍA-U.N.A.M., 1980, 203P.

LÓPEZ DE COGOLLUDO, DIEGO, HISTORIA DE YUCATÁN, 5<sup>A</sup> ED., MÉXICO, ACADEMIA LITERARIA, 1957, LXXIX-760P.  
(COLECCIÓN DE GRANDES CRONISTAS MEXICANOS)

LÓPEZ DE GÓMARA, FRANCISCO, HISTORIA GENERAL DE LAS INDIAS, 2V., ESPAÑA, ARTES GRÁFICAS RAFAEL SALVÁ, 1965.

LÓPEZ DE VELASCO, JUAN, GEOGRAFÍA Y DESCRIPCIÓN UNIVERSAL DE LAS INDIAS RECOPIADAS POR EL COSMÓGRAFO-CRONISTA JUAN LÓPEZ DE VELASCO DESDE EL AÑO DE 1571 AL DE 1574, MADRID, TIPOGRÁFICO DE FORTANET, 1894, 808P.

LOTHROP, S.K., TULUM. AN ARCHAEOLOGICAL STUDY OF THE EAST COAST OF YUCATAN, WASHINGTON, THE CARNEGIE INSTITUTION OF WASHINGTON, 1924, 179P.  
(CARNEGIE INSTITUTION OF WASHINGTON, 335)

MAGUIDÓVICH, IÓSIF PETRÓVICH, HISTORIA DEL DESCUBRIMIENTO Y EXPLORACIÓN DE LATINDAMÉRICA, MOSCÚ, PROGRESO, 1965, 395P.

MARENTES MIRANDA, TOMÁS, RESEÑA HISTÓRICA GEOGRÁFICA Y ESTADÍSTICA DEL ESTADO DE YUCATÁN, MÉXICO (S.E.) 1951, 72P.

MARTÍNEZ ALOMIA, GUSTAVO, YUCATÁN SU SITUACIÓN ANTES DEL DESCUBRIMIENTO, MÉXICO (S.E) 1953, 28P.  
(MONOGRAFÍA HISTÓRICA)

MARTÍNEZ CANTÓN, E., "INFORME DEL ESTADO DE CONSERVACIÓN QUE GUARDAN LAS RUINAS ARQUEOLÓGICAS DEL TERRITORIO DE QUINTANA ROO", A.T.D.M.P., ESTADO DE QUINTANA ROO, T.XCIX, 780-2, 12P., 43 FOTS., NOVIEMBRE 1920; INÉDITO.

MARTÍNEZ G., LOURDES, "ARQUEOLOGÍA E HISTORIA DE LA ISLA (DE CANCUN)", EN REVISTA DE GEOGRAFÍA UNIVERSAL, MÉXICO, D.F., V.1, NÚM.2, FEBRERO 1976, P.240-242.

MARTÍNEZ MARIN, CARLOS, "SANTUARIOS Y PEREGRINACIONES EN EL MÉXICO PREHISPÁNICO", EN MEMORIAS DE LA SOCIEDAD MEXICANA DE ANTROPOLOGÍA. XII MESA REDONDA, MÉXICO, CHOLULA-PUEBLA, SOCIEDAD MEXICANA DE ANTROPOLOGÍA, 1972, P.161-178.

MÁRTIR DE ANGLERÍA, PEDRO, DÉCADAS DEL NUEVO MUNDO, 2V., MÉXICO, PORRÚA, 1964.

MC CLUNG DE TAPIA, EMILY, ECOLOGÍA Y CULTURA EN MESOAMÉRICA, MÉXICO, INSTITUTO DE INVESTIGACIONES ANTROPOLÓGICAS-U.N.A.M., 1979, 110P.  
(SERIE ANTROPOLÓGICA, 30)

MÉNDIZ BOLIO, ANTONIO, "INFORME DE RECONOCIMIENTO DE LA ZONA ARQUEOLÓGICA DE ICHMUL, YUCATÁN", A.T.D.M.P., YUCATÁN, T.CXLII, 1006-28, 5P., 7 FOTS., FEBRERO 1938; INÉDITO.

MENDIZÁBAL, MIGUEL O., INFLUENCIA DE LA SAL EN LA DISTRIBUCIÓN GEOGRÁFICA DE LOS GRUPOS INDÍGENAS DE MÉXICO, MÉXICO, IMPRENTA DEL MUSEO NACIONAL DE ARQUEOLOGÍA, HISTORIA Y ETNOGRAFÍA, 1928, 224p.

MILLER, ARTHUR G., "THE MAYA AND THE SEA: TRADE AND CULT AT TANCAH AND TULUM, QUINTANA ROO, MEXICO", EN ELIZABETH BESON ET AL., THE SEA IN THE PRE-COLUMBIAN WORLD, WASHINGTON D.C., DUMBARTON OAKS RESEARCH, 1977, P.97-135.

MIMENZA CASTILLO, RICARDO, "RELACIÓN DEL CABILDO DE LA CIUDAD DE MÉRIDA POR MARTÍN DE PALOMAR Y GASPAR ANTONIO XIU. 1579", EN BOLETÍN DEL ARCHIVO GENERAL DE LA NACIÓN, MÉXICO, D.F., T.XII, NÚM.4, OCT-DIC 1941, P.597-625.

MOLINA SOLIS, JUAN FRANCISCO, HISTORIA DEL DESCUBRIMIENTO Y CONQUISTA DE YUCATÁN CON UNA RESEÑA DE LA HISTORIA DE LOS MAYAS, 2<sup>A</sup> ED., 2V., PRÓL. DE ANTONIO MÉNDIZ BOLIO, MÉXICO, MENSAJE, 1943.

MORENO TOSCANO, ALEJANDRA, GEOGRAFÍA ECONÓMICA DE MÉXICO (SIGLO XVI), MÉXICO, COLEGIO DE MÉXICO, 1968, 177p.  
(CENTRO DE ESTUDIOS HISTÓRICOS, NUEVA SERIE, 2)

MORGAN, LEWIS H., HOUSES AND HOUSE-LIFE OF THE AMERICAN ABORIGENES, E.U., THE UNIVERSITY OF CHICAGO PRESS, 1965, XXXI-319p.

MOSIÑO, PEDRO A., "LOS CLIMAS DE LA REPÚBLICA MEXICANA", EN ZOLTAN DE CSERNA ET AL., EL ESCENARIO GEODRÁFICO, 2V., MÉXICO, SECRETARÍA DE EDUCACIÓN PÚBLICA-I.N.A.H., 1974, 1, P.57-172.

MULLER, FLORENCIA, ATLAS ARQUEOLÓGICO DE LA REPÚBLICA MEXICANA, QUINTANA ROO, MÉXICO, I.N.A.H., 1959, 74p.

NAVARRETE, CARLOS ET AL., OBSERVACIONES ARQUEOLÓGICAS EN COBÁ, QUINTANA ROO, MÉXICO, CENTRO DE ESTUDIOS MAYAS-U.N.A.M., 1979, 90 P.

NUEVAS NOTICIAS DEL PAÍS QUE LOS ESPAÑOLES ENCONTRARON EN EL AÑO DE 1521, LLAMADO YUCATÁN, MÉXICO, JUAN PABLO, 1973, 25P. (COLECCIÓN JUAN PABLO, V)

FALERM, ANGEL, "LA BASE AGRÍCOLA DE LA CIVILIZACIÓN URBANA EN Mesoamérica", EN JULIAN H. STEWARD ET AL., LAS CIVILIZACIONES ANTIGUAS DEL VIEJO MUNDO Y DE AMÉRICA, WASHINGTON D.C., UNION PANAMERICANA, 1960, P.29-44  
(ESTUDIOS MONOGRÁFICOS, I)

PEISSEL, MICHEL, EL MUNDO PERDIDO DE LOS MAYAS. EXPLORACIONES Y AVENTURAS EN QUINTANA ROO, 3<sup>A</sup> ED., ESPAÑA, JUVENTUD, 1972 271P.

PENDERGAST, DAVID M., "ALTUN HA, HONDURAS BRITÁNICAS: TEMPORADAS 1964 Y 1965", EN ESTUDIOS DE CULTURA MAYA, MÉXICO, CENTRO DE ESTUDIOS MAYAS-U.N.A.M., 1967, P.149-169.  
(ESTUDIOS DE CULTURA MAYA, VI)

PENDERGAST, DAVID M., "LAMANAÍ, BELICE, DURANTE EL POST-CLÁSICO", EN ESTUDIOS DE CULTURA MAYA, MÉXICO, CENTRO DE ESTUDIOS MAYAS-U.N.A.M., 1982, P.19-58  
(ESTUDIOS DE CULTURA MAYA, XIV)

PENDERGAST, DAVID M., "LAMANAÍ, BELIZE: SUMMARY OF EXCAVATION RESULTS, 1974-1980", EN JOURNAL OF FIELD ARCHAEOLOGICAL, E.U., V.8, NÚM.1, 1981, P.29-53.

PENDERGAST, DAVID M., "OCUPACIÓN POST-CLÁSICA EN ALTUN-HA, HONDURAS BRITÁNICAS", EN REVISTA MEXICANA DE ESTUDIOS ANTROPOLÓGICOS, MÉXICO, D.F., V.XXI, 1967, P.213-224.

PENDERGAST, DAVID M., "THE OLD MAN AND THE MOON: A 14<sup>H</sup> CENTURY FIGURINE FROM LAMANAI", EN ROTUNDA, TORONTO, V.14, NÚM.4, 1981-82, P.7-12.

PIÑA CHÁN, ROMÁN, CAMPECHE DURANTE EL PERÍODO COLONIAL, MÉXICO, SECRETARÍA DE EDUCACIÓN PÚBLICA-I.N.A.H., 1977, 156P.

QUEZADA D., RICARDO DELFÍN Y EULA LUNA RIVAS, "LA NAVEGACIÓN ENTRE LOS MAYAS: UNA ACTIVIDAD ECONÓMICA", EN BOLETÍN DE LA ESCUELA DE CIENCIAS ANTROPOLÓGICAS DE LA UNIVERSIDAD DE YUCATÁN, MÉXICO, MÉRIDA-YUCATÁN, AÑO 9, NÚMS.50-51, SEP-DIC 1981, P.43-51.

RAMÍREZ, JOSÉ FERNANDO, EXTRACTOS Y NOTICIAS DE MANUSCRITOS RELACIONADOS CON LA HISTORIA DE MÉXICO, MÉXICO (S.E.) S/A, 239P.

(RAMO COLECCIÓN ANTIGUA, 164, A.H.B.M.N.A.H.)

RATHJE, WILLIAM L., JEREMY A. SABLOFF ET AL., "TRADE AND POWER IN POSTCLASSIC YUCATAN: INITIAL OBSERVATIONS", EN NORMAN HAMMOND, MESOAMERICA ARCHAEOLOGY. NEW APPROACHES, AUSTIN, UNIVERSITY OF TEXAS PRESS, 1974, P.397-416.

RELACIONES HISTÓRICO-GEORÁFICAS DE LA GOBERNACIÓN DE YUCATÁN, COORD. MERCEDES DE LA GARZA, 2V., MÉXICO, CENTRO DE ESTUDIOS MAYAS-U.N.A.M., 1983.

(FUENTES PARA EL ESTUDIO DE LA CULTURA MAYA, 1)

"RELACIONES DE YUCATÁN", EN COLECCIÓN DE DOCUMENTOS INÉDITOS RELATIVOS AL DESCUBRIMIENTO, CONQUISTA Y ORGANIZACIÓN DE LAS ANTIGUAS POSESIONES ESPAÑOLAS DE ULTRAMAR, 25V., MADRID, TIPOGRÁFICA SUCESESORES DE RIVADENEYRA, 1898-1900.

(REAL ACADEMIA DE LA HISTORIA, 11, 13)

ROBELO, CECILIO A., DICCIONARIO DE PESAS Y MEDIDAS MEXICANAS, MÉXICO, GUERNAVACA-MORELOS, "CUAUHNAHUAC", 1908, 33P.

ROYS, RALPH L., "HISTORICAL GEOGRAPHY OF YUCATAN", EN ANNUAL REPORT OF THE DIRECTOR OF THE DEPARTMENT OF ARCHAEOLOGY, WASHINGTON, NÚM.52, DICIEMBRE 1953, P.292-293.

ROYS, RALPH L., THE POLITICAL GEOGRAPHY OF THE YUCATAN MAYA, WASHINGTON D.C., CARNEGIE INSTITUTION OF WASHINGTON, 1957, 187P. (CARNEGIE INSTITUTION OF WASHINGTON, 613)

RUBIO MAÑÉ, JORGE IGNACIO, ALCALDES DE MÉRIDA DE YUCATÁN (1542-1941), MÉXICO, CULTURA, 1941, 152P. (INSTITUTO PANAMERICANO DE GEOGRAFÍA E HISTORIA, 62)

RUBIO MAÑÉ, JORGE IGNACIO, ARCHIVO DE LA HISTORIA DE YUCATÁN, CAMPECHE Y TABASCO, 3V., MÉXICO, IMP. ALDINA, ROBREDO Y ROSELL, 1942.

SAVER, CARL O., DESCUBRIMIENTO Y DOMINACIÓN ESPAÑOLA EN EL CARIBE, MÉXICO, FONDO DE CULTURA ECONÓMICA, 1984, 455P.

SCHOLES, FRANCE V. Y ELEANOR B. ADAMS , DON DIEGO QUIJADA ALCALDE MAYOR DE YUCATÁN, 1561-1565, 2V., MÉXICO, PORRÚA, 1938.

SCHOLES, FRANCE V. Y RALPH L. ROYS, THE MAYA-CHONTAL INDIANS OF ACALAN-TIXCHEL, 2<sup>A</sup> ED., E.U., UNIVERSITY OF OKLAHOMA PRESS, 1968, 565P.

SHATTUCK, GEORGE, THE PENINSULA OF YUCATAN. MEDICAL, BIOLOGICAL, METEOROLOGICAL AND SOCIOLOGICAL STUDIES, WASHINGTON, CARNEGIE INSTITUTION OF WASHINGTON, 1933, 576P.

STEPHENS, JOHN LLOYD, INCIDENTS OF TRAVEL IN YUCATAN, 2V., NEW YORK, DOVER PUBLICATIONS, 1963.

TAMAYO, JORGE L., GEOGRAFÍA GENERAL DE MÉXICO, 4V., MÉXICO, TALLERES GRÁFICOS DE LA NACIÓN, 1949.

TERRITORIO DE QUINTANA ROO. OBRAS Y SERVICIOS PÚBLICOS, MÉXICO, BANCO NACIONAL HIPOTECARIO URBANO Y DE OBRAS PÚBLICAS, 1959, 52P.

THOMPSON, ERIC J., HISTORIA Y RELIGIÓN DE LOS MAYAS, 4<sup>A</sup> ED., MÉXICO, S.XXI, 1980, 485P.

TORRES, LEÓN ALEJO, "INSTRUCCIÓN SOBRE EL CULTIVO DEL CACAO EN EL ESTADO DE TABASCO", EN BOLETÍN DE LA SOCIEDAD DE GEOGRAFÍA Y ESTADÍSTICA DE LA REPÚBLICA MEXICANA, MÉXICO, IMPRENTA DEL GOBIERNO, 1872, 2<sup>A</sup> ÉP., T.IV, P.105-106.

TOZZER, ALFRED M., LANDA'S RELACION DE LAS COSAS DE YUCATAN. NEW YORK, HARVAD UNIVERSITY, 1975, 394P.  
(PAPER OF THE PEABODY MUSEUM OF AMERICAN ARCHAEOLOGY AND ETHNOLOGY, XVIII)

VARGAS PACHECO, ERNESTO, "LOS ASENTAMIENTOS PREHISPÁNICOS Y LA ARQUITECTURA EN LA ISLA CAN CUN, QUINTANA ROO", EN ESTUDIOS DE CULTURA MAYA, MÉXICO, CENTRO DE ESTUDIOS MAYAS-U.N.A.M., 1978, P.95-112.  
(ESTUDIOS DE CULTURA MAYA, XI)

VELÁZQUEZ VALADÉZ, RICARDO, "INFORME DE LAS EXPLORACIONES ARQUEOLÓGICAS Y TRABAJOS DE MANTENIMIENTO DE LA ZONA DE TULUM: QUINTANA ROO. TEMPORADA DE TRABAJO DE CAMPO 1975", EN CUADERNOS DE LOS CENTROS, MÉXICO, I.N.A.H., 1976, P.19-83.  
(CENTRO REGIONAL DEL SURESTE, 27)

VILLAGUTIERRE SOTO-MAYOR, JUAN DE, HISTORIA DE LA CONQUISTA DE LA PROVINCIA DE EL ITZÁ, REDUCCIÓN Y PROGRESOS DE LA DE EL LACANDÓN Y OTRAS NACIONES DE INDIOS BÁRBAROS DE LA MEDIACIÓN DE EL REYNO DE GUATIMALA. A LAS PROVINCIAS DE YUCATÁN, EN LA AMÉRICA SEPTENTRIONAL, MADRID, IMPRENTA DE LUCAS ANTONIO DE BEOMAR Y NARVAEZ, 1701, 660P.

VILLA ROJAS, ALFONSO, "BARRIOS Y CALPULES EN LAS COMUNIDADES TZELTALES Y TZOTZILES DEL MÉXICO ACTUAL", XXXV CONGRESO INTERNACIONAL DE AMERICANISTAS, MÉXICO, LIBROS DE MÉXICO, 1964, 1, p.321-334.

VILLA ROJAS, ALFONSO, LOS ELEGIDOS DE DIOS. ETNOGRAFÍA DE LOS MAYAS DE QUINTANA ROO, MÉXICO, INSTITUTO NACIONAL INDIGENISTA, 1978, 571p.  
(ANTROPOLOGÍA SOCIAL, 56)

VILLA ROJAS, ALFONSO, THE MAYA OF EAST CENTRAL QUINTANA ROO, WASHINGTON, CARNEGIE INSTITUTION OF WASHINGTON, 1945, 182p.  
(PUBLICATION, 559)

VILLA ROJAS, ALFONSO, "NOTAS SOBRE LA TENENCIA DE LA TIERRA ENTRE LOS MAYAS DE LA ANTIGUEDAD", EN ESTUDIOS DE CULTURA MAYA, MÉXICO, CENTRO DE ESTUDIOS MAYAS-U.N.A.M., 1961, p.21-46.  
(ESTUDIOS DE CULTURA MAYA, 1)

VIVÓ, JORGE A., GEOGRAFÍA DE MÉXICO, 3<sup>A</sup> ED., MÉXICO, FONDO DE CULTURA ECONÓMICA, 1953, 338p.

WOESER, GISELA VON, LA FORMACIÓN DE LA HACIENDA EN LA ÉPOCA COLONIAL, MÉXICO, U.N.A.M., 1983, 216p.