

Lej. 128



**UNIVERSIDAD NACIONAL AUTONOMA DE MEXICO**

**Facultad de Economía**

**EL TURISMO EN EL DESARROLLO INTEGRAL  
DEL ESTADO DE OAXACA.**

**T E S I S**

Que para obtener el título de:  
**LICENCIADO EN ECONOMIA**

**P r e s e n t a :**

**Luis Benjamín Meixueiro Ruiz**

**México, D. F.**

**1983**



Universidad Nacional  
Autónoma de México

Dirección General de Bibliotecas de la UNAM

**Biblioteca Central**



**UNAM – Dirección General de Bibliotecas**  
**Tesis Digitales**  
**Restricciones de uso**

**DERECHOS RESERVADOS ©**  
**PROHIBIDA SU REPRODUCCIÓN TOTAL O PARCIAL**

Todo el material contenido en esta tesis esta protegido por la Ley Federal del Derecho de Autor (LFDA) de los Estados Unidos Mexicanos (México).

El uso de imágenes, fragmentos de videos, y demás material que sea objeto de protección de los derechos de autor, será exclusivamente para fines educativos e informativos y deberá citar la fuente donde la obtuvo mencionando el autor o autores. Cualquier uso distinto como el lucro, reproducción, edición o modificación, será perseguido y sancionado por el respectivo titular de los Derechos de Autor.

# I N D I C E

	PAG
INTRODUCCION. . . . .	1
CAPITULO I	
PANORAMA SOCIOECONOMICO DEL ESTADO DE OAXACA	
1.1 Situación actual de la economía Oaxaqueña en el contexto Nacional. . . . .	3
1.2 Participación de los diversos sectores en el desarrollo Estatal. . . . .	17
1.3 Los recursos naturales de la entidad y -- su racional explotación. . . . .	27
CAPITULO II	
MARCO DEL DESARROLLO TURISTICO	
II.1 Tendencias del turismo en el desarrollo - Nacional. . . . .	33
II.2 Principales atractivos turísticos en el - Estado de Oaxaca. . . . .	36
II.3 La Política del desarrollo turístico. . . . .	50
CAPITULO III	
LA ACTIVIDAD TURISTICA Y SU CRECIENTE IMPOR- TANCIA EN EL DESARROLLO INTEGRAL DEL ESTADO DE OAXACA.	
III .1 Impacto del turismo en el contexto económico Oaxaqueño. . . . .	53

III.2	<i>Actividades derivadas de la explotación turística. Su efecto multiplicador.</i> . . . . .	59
III.3	<i>Perspectivas de la Industria Turística Oaxaqueña.</i> . . . . .	62
	CONCLUSIONES. . . . .	65
	RECOMENDACIONES . . . . .	68
	BIBLIOGRAFIA. . . . .	71

## INTRODUCCION

El análisis del crecimiento económico del país muestra alarmantes desequilibrios regionales, encontrándose las principales concentraciones en las ciudades de México, Monterrey y Guadalajara; este hecho ha significado un descuido al sector rural que experimenta una creciente marginación y confronta cada vez mayores dificultades para encontrar alternativas que garanticen a sus habitantes niveles adecuados de vida.

En este contexto, el estado de Oaxaca ocupa el quinto lugar en extensión territorial dentro de la Federación Mexicana, y el octavo en población; pero el análisis de sus datos económicos y sociales muestran un muy serio y lacerante atraso, situación que hace impostergable la aplicación de inversiones que permitan el aprovechamiento racional de los recursos naturales -- que garanticen la incorporación de fuerza de trabajo al aparato productivo y que esto signifique una opción a mejorar la condición del habitante Oaxaqueño.

A través del presente trabajo, se pretende dar un panorama general, de tipo objetivo, de los recursos que posee el estado de Oaxaca, apoyándonos para ello en la división del Estado en ocho regiones geo-económicas que supera a la que se utilizaba hasta hace poco tiempo y que se derivaba básicamente de relaciones tradicionales y no de similitudes físicas y económicas -- que hagan posible observar y anotar con mayor detalle las características predominantes en la vida de los habitantes.

No se pretende un estudio exhaustivo y riguroso, que sirva como pauta, para cuantificar inversiones, así como tampoco fijar posibilidades de recuperación de inversión.

Debido a las limitaciones propias de su carácter y extensión este estudio tiene el valor de complementar-

otras investigaciones posibles y de hacer objetivos los aspectos mencionados por el mismo, tanto para mostrar una visión de conjunto que pueda canalizar esfuerzos económicos hacia el aprovechamiento adecuado de los mismos, como para conocer mejor el potencial -- turístico del estado de Oaxaca.

El capítulo I, está dedicado al análisis del panorama socio-económico de la entidad; se mencionan los recursos naturales de mayor significación y la posibilidad de su aprovechamiento, señalando en cada planteamiento la necesidad de la concurrencia de los Gobiernos Federal y Estatal a través de la inversión pública en obras de infraestructura económica y social, para propiciar la inversión privada.

En el capítulo II se muestra un panorama General del turismo en el ámbito Nacional, asimismo se pretende dar una idea general, de tipo objetivo, de los recursos turísticos, que posee el Estado de Oaxaca.

Finalmente en el capítulo III, se analiza el impacto del turismo en el estado de Oaxaca, sus perspectivas y algunos lineamientos para que esta actividad constituya no la solución a la problemática Estatal, pero si un efectivo auxiliar en la estructuración de soluciones que coadyuven al desarrollo integral de Oaxaca.

Quiero dejar constancia de mi agradecimiento al Dr. Antonio Fabila Meléndez, por haberme permitido el privilegio de escuchar sus valiosas orientaciones. Al Lic. Manuel López de la Parra, por haber aceptado con agrado y tan espontáneamente dirigir el presente trabajo haciendo posible la culminación de este modesto esfuerzo.

## CAPITULO I

## PANORAMA SOCIO-ECONOMICO DEL ESTADO DE OAXACA

## 1.1. SITUACION ACTUAL DE LA ECONOMIA OAXAQUENA EN EL CONTEXTO NACIONAL

RESEÑA HISTORICA.- Fueron numerosos grupos humanos los que, se afirma vinieron del norte para poblar lo que hoy es el Estado de Oaxaca. De esos grupos sobresalieron los Mixtecas y los Zapotecas, que llegaron a formar una cultura autóctona, para entonces muy avanzada; los primeros ocuparon la extensa comarca conocida con el nombre de Mixtecapam. Los Zapotecas se establecieron principalmente en la Región Oriental, hasta el Istmo de Tehuantepec.

El Territorio que ocuparon las tribus Mixteco-Zapotecas fue invadido en varias ocasiones por los Mexicas, quienes en su marcha hacia Tehuantepec, instalaron en la margen izquierda del Rio Atoyac una guarnición a la que se le dió el nombre de Huaxyacac, que quiere decir "En la extremidad del Huajín" (Huajín, huaje y yacate, extremo). En ese lugar se fundó lo que actualmente es la capital del Estado.

Los primeros españoles que penetraron al actual Territorio de Oaxaca fueron comandados por Hernando Pizarro por mandato de Cortés, quienes llegaron a la Región de la Chinantla (actualmente Tuxtepec). A principios de 1522, casi todo el Territorio Oaxaqueño había quedado en poder de los conquistadores.

A fines de 1810 y con el objeto de promover el movimiento de Independencia en el Estado de Oaxaca, Miguel Hidalgo y Costilla comisionó a Miguel López de Lima y José María Armenta, quienes fueron descubiertos, fusilados y decapitados. Igual suerte corrieron poco después los agentes Tinoco y Palacios. El 25 de noviembre de 1812, en una brillante campaña, José María Morelos -

tomó la Plaza de Oaxaca.

Fue hasta el 29 de Junio de 1821 la fecha en que se consumió la separación de la Provincia de Oaxaca del Gobierno Español, después de la acción militar de ETLA, comandada por -- Antonio de León y el 1° de Junio de 1823, en junta celebrada por los oficiales de la Guarnición de Oaxaca se adoptó el Sistema Federal, declarándose Estado Libre y Soberano.

En 1823 se levanta el primer censo de población de la entidad resultando 456,515 habitantes 225,606 hombres y 230,909 mujeres.

**SITUACION ACTUAL.** - El estado de Oaxaca se encuentra situado en el Sureste de la República; sus límites son : al norte, con los Estados de Puebla y Veracruz; al sur, con el Océano Pacífico; al este, con el Estado de Chiapas y al oeste, con el Estado de Guerrero. Se localiza geográficamente dentro de los paralelos 15° 39' y 18° 42' de latitud norte y de los meridianos 95° 52' y 98° 32' de longitud oeste del meridiano de Greenwich.

El área de esta entidad cubre una superficie - de 95,364 Km<sup>2</sup>, y su población se estima en 2'518,157 habitantes, - (1) con una densidad de 26.4 habitantes por Km<sup>2</sup>. Por su extensión, ocupa el quinto lugar en la República y el octavo por su población

La orografía de Oaxaca está constituida por la Cordillera de los Andes que penetra en esta Entidad por el Estado de Chiapas.

[1] X Censo General de Población y Vivienda. 1980 resultados preliminares por Entidad Federativa S.P.P. México Agosto de 1981.



En el Nudo Mixteco se derivan la Sierra Madre Oriental y la Sierra Madre del Sur, la cual, al comenzar a cruzar Guerrero, se denomina Sierra Madre Occidental. Las dos cordilleras tienen una elevación media de 2,500 m., con picos por encima de -- los 3,000 m., sobre el nivel del mar.

La mayor parte de su superficie pertenece a la vertiente del Océano Pacífico, en forma principal, a través de los ríos Verde, Copalita, Ometepe, Ostuta, Juchitán y Tehuantepec, en la cuenca del Golfo confluyen los ríos Papaloapan y Coatzacoalcos. De las dos vertientes, la más importante por el volumen de escurrimiento es la segunda.

**ASPECTOS DEMOGRAFICOS.-** La población total del Estado creció en -- la década de 1960 - 1970 a una media anual de 2.3%, crecimiento -- sensiblemente inferior al de la media nacional, que fue de 3.3% -- para el mismo período. En la década de 1970 a 1980 la tasa de crecimiento de la población fue de 2.5% anual, frente a la nacional -- de 3.4%, registrándose para 1980 una población de 2'518,157 habitantes con una densidad por kilómetro cuadrado de 26.4 personas. -- La baja tasa de crecimiento obedece básicamente al fuerte movimiento migratorio que con saldo negativo, enfrenta el Estado, así como a la alta tasa de mortalidad no regulada de 10.1 al millar para -- 1978 (frente a 6.4 al millar para la media nacional); que básicamente priva en las zonas rurales de difícil acceso y carentes de -- los más elementales servicios públicos y especialmente sanitarios y asistenciales. En lo que se refiere a la tasa de natalidad, esta fue de 45.4 por cada mil en 1978, superior a la media nacional que para este año se estimó en 35.6 al millar.

## POBLACION TOTAL, URBANA Y RURAL

( Habitantes )

Cuadro Núm. 1

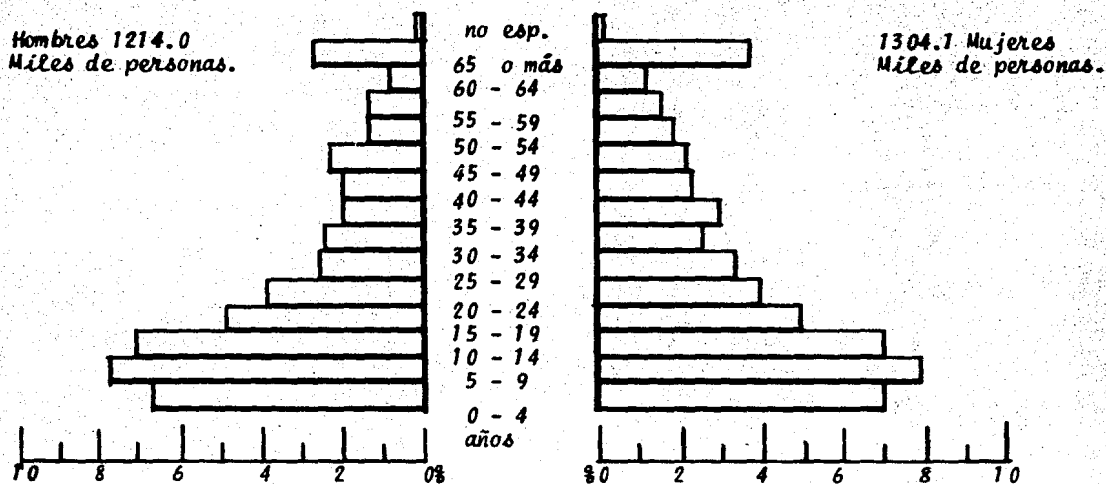
AÑOS	T O T A L		U R B A N A		R U R A L	
	Número	%	Número	%	Número	%
1940	1,192,794	100	179,785	15.1	1,013,009	84.9
1950	1,421,313	100	293,953	20.7	1,127,360	79.3
1960	1,727,266	100	420,906	24.4	1,306,360	75.6
1970	2,015,424	100	544,739	27.0	1,470,685	73.0
1/ 1980	2,518,157	100				

FUENTE : Censos Generales de Población, para 1940, 1950, 1960, --  
1970, S.I.C.

1/ X Censo General de Población y Vivienda, 1980. Resultados pre-  
liminares a Nivel Nacional y por Entidades Federativas. - -  
S.P.P. México, Agosto de 1981.

La composición de la población por edades para Oaxaca, muestra como el resto de la República, un predominio de gente joven, con la consecuente carga para el resto de la población, particularmente activa, que debe proveerla de educación adecuada y crear las condiciones para absorberlas en la estructura productiva del Estado.

**ESTRUCTURA DE LA POBLACION DEL ESTADO, POR GRUPOS DE EDADES Y SEXOS SEGUN EL X CENSO GENERAL DE POBLACION Y VIVIENDA 1980.**



FUENTE : Resultados preliminares del X Censo General de Población y Vivienda, 1981. S.P.P.

EDUCACION.- En el ciclo 1977 -1978, la población con atención escolar ascendió a 586,500 personas, observándose la mayor concentración en La Ciudad y Valle de Oaxaca.

DATOS ESCOLARES CICLO 1977 - 1978

Cuadro Núm. 2

N I V E L	No. ESCUELAS	No. ALUMNOS	No. MAESTROS	PROM. -- ALUMNOS -- POR MAES- TRO
ELEMENTAL	3,233	510,000	12,620	40
MEDIO	266	66,700	4,009	17
NORMAL	10	5,200	244	21
SUPERIOR	12	4,600	513	9
T O T A L	3,521	586,500	17,386	34

FUENTE: Secretaría de Programación y Presupuesto. C.G.S.N.E.G.I.

Para 1980, se estima en 29.5% la población que de 10 años en adelante era analfabeta (contra el 9.3% de la estimación a nivel Nacional); el 19% no tenía ninguna instrucción, el 56.6% tenía solamente primaria, el 11.9% contaba con instrucción superior a la primaria y el 12.5% no fue especificada.

ESTRUCTURA OCUPACIONAL.- El IX Censo General de Población de 1970 registró 521,385 habitantes económicamente activos para Oaxaca, en tanto que en 1960 esta cifra descendió a 615,711 personas, es decir hubo una disminución de casi 16 por ciento en diez años.

DISTRIBUCION DE LA POBLACION ECONOMICAMENTE ACTIVA POR  
SECTORES DE ACTIVIDAD

Cuadro Núm. 3

ACTIVIDAD	1960 ( % )	1970 ( % )
AGRICULTURA, GANADERIA, SILVICULTURA, PESCA Y CAZA	82.0	71.5
INDUSTRIA	8.0	10.9
COMERCIO Y SERVICIOS	10.0	12.2
INSUFICIENTEMENTE ESPECIFICADA	- - -	5.4

FUENTE : VIII Y IX Censos Generales de Población, 1960 y 1970.  
S.I.C.

La reducción de la población económicamente activa del Estado en el lapso de referencia, se debe en gran parte a la alta tasa de emigración que anualmente se registra de jóvenes Oaxaqueños hacia otros Estados de la República o hacia los Estados Unidos en calidad de braceros, como consecuencia de la carencia de empleo que se da en Oaxaca y de manera parcial como una consecuencia de mayor matriculación escolar.

Se puede observar en el cuadro número 3 que la disminución absoluta y relativa de la población económicamente activa en la entidad, afectó primordialmente al sector primario.

COMUNICACIONES.- No obstante el impulso que a las comunicaciones internas de la Entidad se le dió en el periodo 1970 - 1979, Oaxaca aún enfrenta graves problemas de incomunicación, que limitan -

Su desarrollo integral. Por lo que se requiere canalizar mayores esfuerzos para vincular al Estado entre todas sus regiones; de manera particular, aquellas de potencial económico.

El principal eje del sistema vial en la actualidad es la Carretera Panamericana, que atraviesa el Estado longitudinalmente con 611.5 kilómetros uniendo a la ciudad de Oaxaca - con las de Puebla y el Distrito Federal por el Noreste y por el Este con Tuxtla Gutiérrez y Tapachula del Estado de Chiapas. Se cataloga como la vía principal de acceso ya que comunica a los centros urbanos más importantes de la entidad.

LONGITUD DE CARRETERAS, 1979  
(Kilómetros)

Cuadro Núm. 4

C O N C E P T O	REPUBLICA MEXICANA	OAXACA	% DEL PAIS
CAMINOS PAVIMENTADOS	65,788	2,617	4 . 0
CAMINOS REVESTIDOS	85,447	3,784	4 . 4
CAMINOS DE TERRACERIA (*)	60,001	5,267	8 . 0
TOTAL:	211,246	11,688	5 . 5

(\*) Incluye Brechas.

FUENTE: Secretaría de Obras Públicas.- (Dirección General de Programación) México 1980.

La costera del Pacífico con 464.3 Kms. comprendidos en el Estado de Oaxaca, va desde los límites con el Estado de Guerrero, hasta los límites con el Estado de Chiapas.

La otra parte de la red troncal está integrada con caminos radiales de los que sobresale la Carretera Transistmica, que va del Puerto de Salina Cruz hasta Coatzacoalcos. Del resto de carreteras, varios tramos son prácticamente intransitables en épocas de lluvia a causa de sus pésimas condiciones y los derrumbes que presentan, sobre todo en la Sierra Madre de Oaxaca.

Por lo que se refiere a la red ferroviaria, Oaxaca contaba en 1975, con 649 Kms., de ramales, que representó el 2.6% de la red ferroviaria Nacional, que para ese año contaba con 24,911.8 kilómetros, no habiéndose realizado cambios notables hasta 1980, en que Oaxaca contaba con 672,2 Kms., de vías que representaron para ese año el 2.6% de la red nacional ya que estas últimas ascendieron a 25,510 kilómetros.

El recorrido más importante por su longitud está cubierto por el Ferrocarril Mexicano del Sur que cubre la ruta, Oaxaca - Puebla - México; otra parte de esta red la constituye el ferrocarril Panamericano que va desde Ciudad Ixtepec en el Istmo Oaxaqueño, hasta Ciudad Hidalgo, Chiapas, lugar donde se conecta con la vía Férrea que se prolonga a Guatemala. Existe además un ramal que va de Coatzacoalcos a Salina Cruz y dentro de este recorrido se localiza la Ciudad de Matías Romero, Oaxaca, donde se encuentran las instalaciones de uno de los tres talleres más importantes de los Ferrocarriles Nacionales de México; dos ramales cortos lo constituyen, uno de Oaxaca a Tlacolula y otro de Oaxaca a Zaachila, Zimatlán, Ocotlán y Taviche.

En comunicación Aérea, Oaxaca cuenta con más de cien aeropistas, si bien sólo destaca el Aeropuerto de la Ciudad de Oaxaca que cuenta con instalaciones para recibir aviones del tipo BOEING 727 - 200 y DOUGLAS DC-9. Por Este Aeropuerto se transportó en 1981 un promedio de 38,000 pasajeros y 150 toneladas de carga. Debe señalarse que de las demás aeropistas, la de Ciudad

Ixtepec, Pinotepa Nacional y la de Puerto Escondido, están aptos para recibir aviones medianos, Las demás pistas son de menor importancia, usadas generalmente por aparatos livianos, tipo avioneta, para transportar mercancías y básicamente pasaje en pequeño volumen.

En cuanto a transportación Marítima, se cuenta con el Puerto de Salina Cruz, el cual en 1980 tuvo un movimiento de carga de más de siete millones de toneladas.

Los Servicios Telefónicos, Telegráfico y Postal revisten gran importancia en la integración del Estado, por su gran extensión territorial y el gran número de comunidades rurales. En 1980 el servicio de correos operó con 79 administraciones, 466 agencias, 7 sucursales y 124 expendios de timbres que hacen un total de 676 oficinas postales en el estado.

Por su parte el servicio Telegráfico, benefició para el año citado 34.2% de la población total, operando 84 oficinas distribuidas en todo el Estado.

El servicio Telefónico benefició al 49.6% de la población a través de 15 centrales, 131 casetas y 44,376 aparatos.

Finalmente, las estaciones de radio ascienden a 20; todas ellas de tipo comercial.

SERVICIOS MEDICOS.- En 1978, Oaxaca contaba con 234 instalaciones hospitalarias 4.0% del total nacional que para ese año sumaron 5,843 con capacidad en camas de 66,067 en tanto Oaxaca contó con el 1.6% del total (2,092 Habitantes por cama).

En cuanto al personal médico, para el año en estudio el total nacional registró 48,680, participando Oaxaca



solamente con 907 es decir el 1.9% del total.

El número de habitantes que tuvieron acceso a esos servicios ascendió a 924,506 que significa el 36.7% de la población total. Los derecho-habientes fueron atendidos por las siguientes Instituciones: 94.8% por la Secretaría de Salubridad y Asistencia, Desarrollo Integral de la Familia, Instituto Nacional-Indigenista, las unidades médicas rurales del I.M.S.S., COPLAMAR, Comisión Federal de Electricidad, Petróleos Mexicanos e Instituciones privadas y el 5.2% por el Instituto de Seguridad y Servicios Sociales de los Trabajadores del Estado (I.S.S.S.T.E.) y Ferrocarriles Nacionales de México.

**REGIONALIZACION.-** De acuerdo con la regionalización nacional llevada a cabo por la Secretaría de Programación y Presupuesto; considerando para ello no sólo la vinculación geográfica, sino también la similitud en su estructura económica y en su problemática social; Oaxaca ha sido ubicada en la Región IX o Región Pacífico Sur, junto con los Estados de Guerrero y Chiapas.

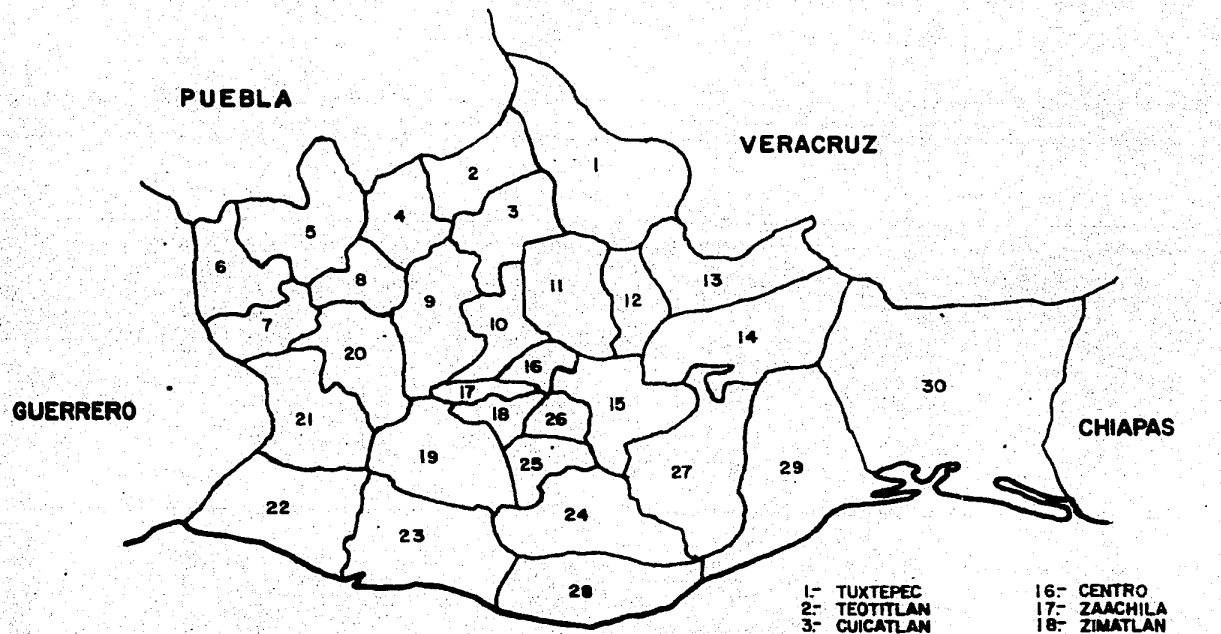
Políticamente, el Estado de Oaxaca está dividido en 30 distritos; a su vez, estos están integrados por 570 -- unidades administrativas (municipios), que comprenden 3,690 localidades, de las que 3,605 tienen menos de 2,500 habitantes y donde radica el 73% de la población total, según los últimos datos censales. Esta situación muestra una fuerte dispersión demográfica que desarticula y dificulta la integración total y económica del Estado.

Tradicionalmente el Estado de Oaxaca se dividió en siete regiones; considerando para ello criterios de tipo tradicional, principalmente, sin considerar para ello elementos científicos que permitan encontrar similitudes económicas e inclusive de ubicación geográfica.

Con este antecedente y observando un criterio similar al dado por la Secretaría de Programación y Presupuesto, en 1974 el comité promotor de Desarrollo Socio-económico del Estado de Oaxaca definió una regionalización para el Estado, que en la actualidad está vigente y que consta de ocho regiones geoeconómicas bien determinadas, que son las siguientes:

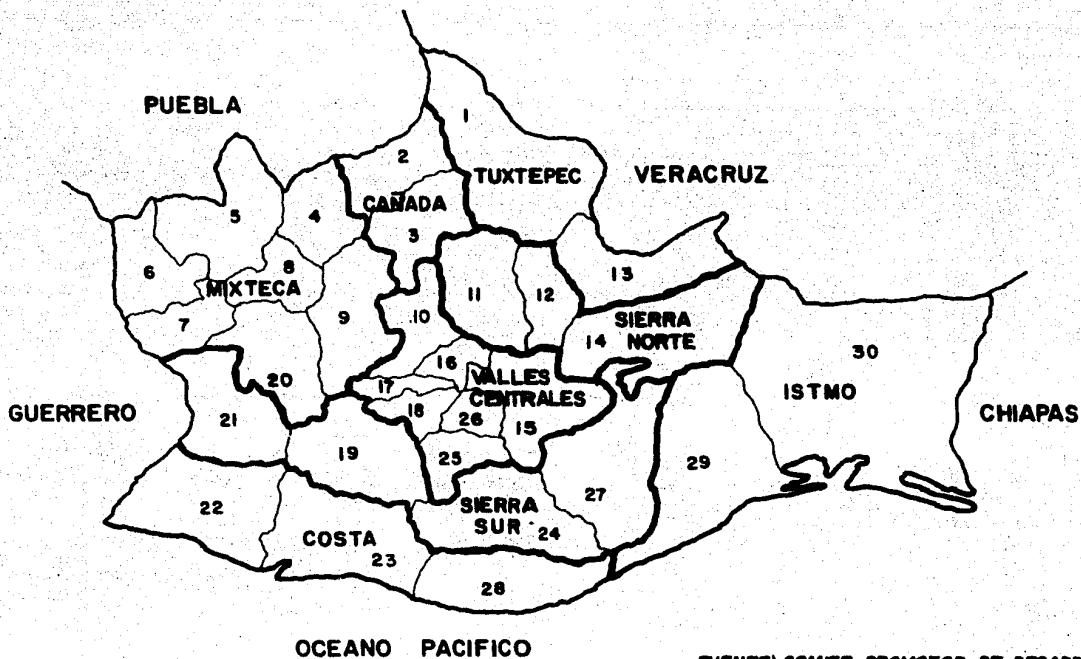
- CANADA.** - Esta región, integrada por los distritos de Cuicatlán y Teotitlán, se extiende en un área de 4,274 kilómetros cuadrados y una población, en el año de 1970, - de 148,300 habitantes distribuidos en 45 municipios.
- COSTA.** - Comprende los distritos de Jamiltepec, Juquila y Pochutla, con 50 municipios en total y con una población de 236,641 habitantes, en el año de 1970, distribuidos en un área de 12,502 kilómetros cuadrados.
- ISTMO.** - Se extiende en una superficie de 19,975 kilómetros cuadrados en los que se espercen 287,762 habitantes, según el censo de 1970, Incluye los distritos de Juchitán y Tehuantepec con un total de 41 municipios.
- MIXTECA.** - Abarca los distritos de Selacayoapan, Huajuapán, Nochistlán, Teposcolula, Coixtlahuaca, Tlaxiaco y Juchitahuaca, que suman 155 municipios con un total de - 359,217 habitantes dispersos en un área de 16,334 kilómetros cuadrados
- SIERRA NORTE.** - Esta región comprende los distritos de Ixtlán, Villa Alta y Mixe. Con una superficie de 9,349 kilómetros cuadrados y un total de 68 municipios con una población en 1970, de 133,661 habitantes.
- SIERRA SUR.** - Incluye los distritos de Miahuatlán, Putla, Soledad de Vega y Yauhtepec. Con un área de 15,493 kilómetros cuadrados y 195,671 habitantes, comprendiendo un total de 70 municipios.

# DISTRITOS DEL ESTADO DE OAXACA



- |                 |                  |
|-----------------|------------------|
| 1- TUXTEPEC     | 16- CENTRO       |
| 2- TEOTITLAN    | 17- ZAACHILA     |
| 3- CUICATLAN    | 18- ZIMATLAN     |
| 4- COIXTLAHUACA | 19- SOLA DE VEGA |
| 5- HUIJUAPAM    | 20- TLAXIACO     |
| 6- SILACAYOPAN  | 21- PUTLA        |
| 7- JUXTLAHUACA  | 22- JAMILTEPEC   |
| 8- TEPOSCOLULA  | 23- JUQUILA      |
| 9- NOCHIXTLAN   | 24- MIAHUATLAN   |
| 10- ETLA        | 25- EJUTLA       |
| 11- IXTLAN      | 26- OCOTLAN      |
| 12- VILLA ALTA  | 27- YAUTEPEC     |
| 13- CHOAPAM     | 28- POCHUTLA     |
| 14- MIXE        | 29- TEHUANTEPEC  |
| 15- TLACOLULA   | 30- JUCHITAN     |

# REGIONES GEOECONOMICAS DEL ESTADO DE OAXACA



FUENTE: COMITE PROMOTOR DE DESARROLLO SOCIOECONOMICO DEL ESTADO DE OAXACA, 1974.

**TUXTEPEC.** - Esta región abarca los distritos de Choapan y Tuxtepec, en una superficie de 8,678 kilómetros cuadrados y con 271,555 habitantes en 1970. Esta región sólo cuenta con 20 municipios.

**VALLES CENTRALES.** - La integran un total de 121 municipios distribuidos en los distritos; Centro, Ejutla, Etlá, Ocotlán, Tlacolula, Zaachila y Zimatlán. Se extiende en un área de 8,759 kilómetros cuadrados con una población en 1970 de 382,617 habitantes.

**SALARIOS.** - En 1978, se contó en Oaxaca con 3,840 centros de trabajo y 396 asociaciones sindicales.

En la fijación de los salarios mínimos para 1982 en Oaxaca se ha igualado el mínimo general con el mínimo del campo participando con el más bajo del nivel nacional (260 pesos), excepción de la zona 97, Oaxaca-Istmo que alcanzó para este año \$ 292.50.

**PRODUCTO INTERNO BRUTO.** - Los indicadores del comportamiento de la Economía Oaxaqueña estiman que el P.I.B. Estatal alcanzó para 1980 11,760.0 millones de pesos, a precios de 1970, cifra que representa el 1.4% del P.I.B. Nacional. Observándose un P.I.B. per cápita más bajo de la República manifestándose así, que la situación relativa del habitante medio de Oaxaca es más crítica con respecto al habitante medio del país.

## PRODUCTO INTERNO BRUTO TOTAL Y POBLACION TOTAL POR ENTIDAD FEDERATIVA, 1980.

CUADRO No. 5

ENTIDAD FEDERATIVA.	P. I. B. millones de pesos a pre cios de 1970.	TOTAL Estructura Porcentual.	POBLACION No. Habitan- tes.	TOTAL Estructura Porcentual.
ESTADOS UNIDOS MEXICANOS	841,854.5	100.00	67,382,581	100.00
Aguascalientes	5,116.4	0.61	503,410	0.75
Baja California	18,870.6	2.24	1,255,436	1.82
Baja California Sur	3,543.9	0.42	221,389	0.33
Campeche	4,481.3	0.53	372,277	0.55
Coahuila	24,874.9	2.96	1,558,401	2.31
Colima	4,574.4	0.54	339,202	0.50
Chiapas	22,232.2	2.64	2,096,812	3.11
Chihuahua	23,709.0	2.82	1,933,856	2.87
DISTRITO FEDERAL	211,630.4	25.14	9,373,353	13.91
Durango	11,741.0	1.40	1,160,196	1.72
Guanajuato	26,079.8	3.10	3,044,402	4.52
Guerrero	14,163.4	1.68	2,174,162	3.23
Hidalgo	13,550.7	1.61	1,516,511	2.25
JALISCO	54,907.0	6.52	4,293,549	6.37
MEXICO	82,424.3	9.79	7,545,692	11.20
Michoacán	20,674.5	2.46	3,048,704	4.52
Morelos	10,303.5	1.22	931,675	1.38
Nayarit	6,198.9	0.74	730,024	1.08
NUEVO LEON	49,366.0	5.86	2,463,298	3.66
OAXACA	11,756.8	1.40	2,518,157	3.74
Puebla	24,915.6	2.96	3,279,960	4.87
Queretaro	7,825.0	0.93	726,054	1.08
Quintana Roo	2,801.0	0.33	209,858	0.31
San Luis Potosí	10,988.8	1.31	1,670,637	2.48
Sinaloa	20,323.3	2.41	1,880,098	2.79
Sonora	20,651.5	2.45	1,498,931	2.22
Tabasco	24,688.3	2.93	1,149,756	1.71
Tamaulipas	29,304.0	3.48	1,924,934	2.86
Tlaxcala	3,802.0	0.45	547,261	0.81
VERACRUZ	51,727.0	6.15	5,264,611	7.81
Yucatán	10,029.7	1.19	1,034,648	1.54
Zacatecas	6,259.3	0.74	1,145,327	1.70
Aguas Territoriales	8,340.0	0.99	-	-

FUENTE: X Censo General de Población y Vivienda, 1980. Resultados Preliminares a Nivel Nacional y por Entidad Federativa. C.G.S.N.E.G.I, S.P.P. México, agosto - 1981.

## 1.2. PARTICIPACION DE LOS DIVERSOS SECTORES EN EL DESARROLLO ESTATAL

AGRICULTURA.- Dentro de las actividades agropecuarias, la rama de mayor importancia cuantitativa, es la agricultura, actividad donde se ubica el grueso de la población económicamente activa de la Entidad; sin que ello implique que Oaxaca sea por su volumen de producción; un estado Agrícola; entre otras razones, que se examinan a continuación, por la circunstancia de que parte importante de las tierras cultivadas, se explotan en condiciones de subsistencia.

Algunos factores que contribuyen a mantener la actividad agrícola en esas condiciones son : la complicada orografía del Estado, el bajo nivel educativo de la población; los constantes conflictos sobre tenencia de la tierra, la ausencia del capital en el campo, el uso de técnicas rudimentarias de explotación, la carencia de vías de comunicación adecuadas, y la excesiva mano de obra con una consecuente presión demográfica en el campo.

Las tierras cubiertas por el V Censo Agrícola Ganadero Ejidal de 1970 fueron 5,341,657 hectáreas, equivalentes al 56% de la superficie total del Estado.

Del total de la superficie censada son tierras de labor el 19%, de las que el 71% son de temporal.

## CLASIFICACION DE LAS TIERRAS DE LABOR 1970

Cuadro Núm. 6

TIERRAS DE LABOR	HECTAREAS	PARTICIPACION (%)
De riego	55,708	5.5.
De humedad	49,316	4.8
De temporal	727,536	71.7
Cultivos arbóreos	99,986	9.9
Pastos y praderas	82,612	8.1
T O T A L	1,015,158	100.0

FUENTE : V Censo Agrícola, Ganadero y Ejidal. 1970 S.I.C. (D.G.E.)

La otra parte de la superficie está ocupada -  
de la siguiente manera :

Superficie con bosques	1 346 138	has.
Superficie con pastos	1 517 917	has.
Tierras incultas productivas	448 835	has.
Tierras agrícolamente improductivas	1 013 607	has.

De las ocho regiones geo-económicas del Estado, sólo el Istmo y Tuxtepec han logrado diversificar sus cultivos y dado los primeros pasos para el desarrollo comercial de sus productos, predominando en los restantes, vicios de monocultivo o de diversificación muy elemental. Así, la Costa participa actualmente en la explotación de productos agrícolas comerciales, basando su economía principalmente, en la producción de café, si bien se - -  
cultiva en menor escala económica, algodón, maíz, ajonjolí, - - -



cacahuate, copra y limón.

La Cañada a logrado también desarrollar cultivos de rentabilidad comercial, principalmente frutícola; si bien en bajos porcentajes dado lo limitado de la extensión territorial de la zona. Las demás regiones no pueden calificarse como zonas agrícolas, considerando los reducidos móviles de producción que alcanzan, principalmente en cultivos adicionales.

Representativo de la situación que impera en el sector agrícola de la Entidad, lo es el examen de los resultados de un ciclo agrícola, como el correspondiente al de 1976-1974, que arroja los siguientes resultados:

maíz, frijol, trigo y arroz de los cultivos tradicionales, correspondiéndoles 379,869; 26,532 y 17,021 hectáreas respectivamente de las 434,011 hectáreas cosechadas.

En otros cultivos de ciclo corto pero de orden comercial destacan: la caña de azúcar con 31,931 has., el ajonjolli con 17,951 has., la alfalfa con 3,593 has., el algodón con 3,020 has., el tabaco con 2,851 has., y la piña con 2,877 hectáreas.

Por su valor comercial, los productos más importantes fueron: el maíz, la caña de azúcar y el arroz.

VALOR DE LA PRODUCCION DE LOS PRINCIPALES PRODUCTOS  
DE CICLO CORTO  
( Miles de Pesos )

Cuadro Núm. 7

P R O D U C T O	V A L O R	PARTICIPACION
Ajonjolí	34,887	6.9
Arroz	36,184	7.6
Caña	101,854	20.3
Chile Verde	7,070	1.4
Frijol	23,541	4.7
Higuerilla	2,453	0.5
Malz	250,434	49.5
Tabaco	17,429	3.5
Piña	21,771	4.3
Trigo	4,591	1.3
T O T A L	500,214	100.0

FUENTE : V Censo Agrícola, Ganadero y Ejidal. 1970 S.I.C. (D.G.E.).

Por otra parte, los frutales, plantaciones y agaves participaron con el 20 por ciento de la producción agrícola del Estado en 1970; los ocho principales productos fueron : Café, Mango, Naranja, Copra, Limón, Durazno y Plátano.

Por su valor fué el café el que ocupó el primer lugar, siguiéndole el mango y el plátano, sin embargo la diferencia que media entre éstos últimos y el café es significativo.

VALOR DE LA PRODUCCION DE LOS PRINCIPALES PRODUCTOS DE  
FRUTALES Y PLANTACIONES  
(Miles de Pesos)

Cuadro Núm. 8

P R O D U C T O	V A L O R	P A R T I C I P A C I O N ( % )
Aguacate	8,162	6.1
Café	85,160	64.0
Coco	1,509	1.3
Durazno	2,031	1.5
Limón	3,920	2.9
Mango	13,017	0.7
Naranja	7,138	5.3
Plátano	12,160	9.2
T O T A L	133,097	100.0

FUENTE : V Censo Agrícola, Ganadero y Ejidal, 1970 S.I.C. (D.G.E.).

Para 1980, la superficie cultivada fue de 806,018 has., equivalentes al 78.9% de la superficie total de labor. Los principales cultivos fueron: maíz el 56.3% de la superficie total cultivada, café con 16.4%, caña de azúcar 7.1%, frijol 4.0% y el restante 16.2% fueron, ajonjolí, trigo, alfalfa, cacahuate y otros con participaciones menores del 2.0% cada uno.

El valor de la producción agrícola para ese año - fue de 11,001.5 millones de pesos, destacando por su valor, el - - maíz, el café y la caña de azúcar con 25.8%, 12.6% y 10.2% respectivamente.

GANADERIA.- Esta rama junto con la agricultura, enfrenta en escena los mismos problemas; la abrupta geografía del Estado y la falta de recursos productivos, encausados en los niveles convenientes a su explotación.

De acuerdo con el último Censo Agrícola, Ganadero y Ejidal Oaxaca contaba con 681,053 cabezas de ganado vacuno -- destacando la región del Istmo y la de Tuxtepec como las de mayores recursos ganaderos.

#### DISTRIBUCION REGIONAL DEL GANADO VACUNO, 1970

Cuadro Núm. 9

R E G I O N	C A B E Z A S	PAR. ( % )
Cañada	21,669	3.2
Costa	96,712	14.2
Istmo	163,879	24.0
Mixteca	95,495	14.0
Sierra Norte	44,884	6.6
Sierra Sur	53,135	7.9
Tuxtepec	119,195	17.5
Valles Centrales	86,084	12.6
T O T A L	681,053	100.0

FUENTE : V Censo Agrícola, Ganadero y Ejidal 1970 (S.I.C.) (D.G.E).

En el aspecto genético, la ganadería de la Entidad se significa por el hecho de que, del total del ganado vacuno, solo el 6% de este es fino, porcentaje en términos absolutos, que representa 43,208 cabezas; distribuidas en 24% en la región del Istmo y 17.5 en la de Tuxtepec.

Sin embargo fue el ganado bovino la principal especie en cuanto a su valor, ya que para el año en estudio, alcanzó 1373.6 millones de pesos, que representó el 55.9% del valor ganadero estatal, que para ese año ascendió a 2,459.3 millones de pesos.

El ganado caprino alcanzó 530,709 cabezas en 1970, siendo la región de la Mixteca la que más concentra este ganado con 279,471 cabezas que en términos relativos representa el 52.6 por ciento, le siguen los Valles Centrales con 126,364 y la Sierra Sur con 58,762. La participación del ganado caprino al valor de la producción ganadera estatal fue de 6.8 por ciento que en términos absolutos son 167.2 millones de pesos.

Por lo que se refiere al ganado lanar el Estado registró 325,012 cabezas que se encontraban principalmente en la mixteca que concentraba 215,303 cabezas que representan el 66.2 por ciento en el Estado, le siguen los Valles Centrales con 73,003 y la Sierra Sur con 18,327 cabezas. En cuanto a su valor de la producción ganadera fue muy bajo.

Por otra parte se reportaron 302,644 cabezas de ganado porcino, siendo la región de la Costa la que cuenta con mayor número de este tipo de ganado, con 59,156 cabezas; le siguen Tuxtepec con 58,234 y los Valles Centrales con 49,546. Su participación fue de 163.6 millones de pesos esto es el 6.8 por ciento del valor total de la ganadería estatal.

Para 1980, el inventario ganadero en el Estado arrojó los siguientes datos: 1,278,000 bovinos, 643,000 porcinos, 415,000 ovinos, 1,200,000 caprinos, 2,555,000 aves, 45,000 conejos y 67 colmenas, con un valor total estimado de 4,408.9 millones de pesos, destacando en función del valor total de la producción los bovinos con 2,582.1 millones de pesos o el 58.6%; los porcinos con 1,379.7 millones de pesos que representan el 31.3%; los caprinos con 161.5 millones de pesos, 3.8% y el restante 6.3% lo constituyen los ovinos, las aves, los conejos y las colmenas.

**SILVICULTURA.**- La explotación forestal en Oaxaca se ha incrementado con mayor dinamismo que en otras entidades de la República, pasando del sexto lugar que ocupaba el valor de la producción en 1966, al cuarto lugar en 1974 con 220 millones de pesos, sólo superado por Michoacán, Durango y Chihuahua.

En 1974 se encontraban en explotación - - - 1,107,607 hectáreas de bosques con especies maderables principalmente, pino, encino, cedro y oyamel. De las no maderables, la más significativa es el Barbasco.

**PESCA.**- El Estado de Oaxaca ha sido favorecido geográficamente - con 509 kilómetros de litoral a lo largo del Pacífico que comprenden 41,049 Kms<sup>2</sup>. de plataforma continental dando albergue a una - extensa variedad de especies marinas.

No obstante, la abundancia de este recurso, - si se excluyen el camarón y la tortuga, los demás han sido poco - explotados. Mientras en 1965 el Estado ocupaba el séptimo lugar - por el valor de su producción, entre las entidades pesqueras del país, para 1974 ocupaba el noveno, participando con el 3.3% y el 2.8% entre un año y otro dentro del valor de la producción pesquera nacional.

**SECTOR INDUSTRIAL.**- Dentro del contexto Nacional, la participación de la Industria Oaxaqueña es muy pequeña. En 1975 según cifras del X Censo Industrial, contaba con el 3.3% (3,875) del número de establecimientos industriales del país; su personal ocupado representó apenas el 1.0% (18,006 personas) del total del país y su participación en las remuneraciones al personal ocupado fue -- ínfima 0.5% del total del país, con 363 millones de pesos en ese año.

Es necesario aclarar que gran número de establecimientos son de tipo artesanal y del total se encuentran fuertemente concentrados en Tuxtepec, Valles Centrales y en el Istmo. - Estas tres regiones del Estado absorvieron en conjunto, el 88.5% - del capital invertido en 1970.

SECTOR SERVICIOS.- Hasta aquí hemos visto que la derrama de ingresos en Oaxaca, es muy escasa, consecuentemente el mercado es relativamente pequeño; como en otras actividades sólo en la Capital -- del Estado, en algunas ciudades del Istmo y en Tuxtepec se observan instalaciones comerciales adecuadas.

En 1975 se contó con 18,805 establecimientos - comerciales y de servicios que significaron el 2.7% del total nacional; el Personal ocupado ascendió a 34,776 es decir el 1.9% en relación al total ocupado en este sector para el país.

### 1.3 LOS RECURSOS NATURALES DE LA ENTIDAD Y SU RACIONAL EXPLOTACION

El estado de Oaxaca, como se ha mencionado - - posee una compleja orografía que constituye una seria limitación - natural y se traduce entre otras cosas, en el encarecimiento de un -- sistema vial eficiente y por consiguiente en complejos y altos - - costos de transporte.

Empero, la orografía es difícil pero no es desierto; Oaxaca está dotado de importantes recursos naturales con grandes posibilidades de explotación.

El potencial agropecuario ha sido aprovechado muy parcialmente y para obtener efectos positivos se observa necesaria la construcción de obras principalmente de pequeña Irrigación y de Control de Inundaciones; otras medidas paralelas deben ser, el otorgamiento de crédito de manera eficiente y organizada,-

especialmente a los campesinos que teniendo potencial para diversificar e incrementar sus cultivos, aún permanecen en los sectores marginales de la dualidad agrícola.

La Asistencia Técnica es otro aspecto que debe contemplarse a corto plazo al mismo tiempo que la capacitación campesina en el seno de la comunidad rural, como ya se ha hecho en otras partes del país con la finalidad de combatir el desconocimiento de los modernos mecanismos de producción y comercialización

Finalmente, pero no menos importante resulta resolver la problemática resultado de la inseguridad en la Tenencia de la tierra respetando y preservando, el ejido, la comunidad y la pequeña propiedad y terminar con la existencia de latifundios y minifundios que empobrecen no solo a la tierra sino al hombre mismo.

El carácter montañoso de la entidad tan adverso en algunos renglones, favorece en cierto grado de actividad silvícola por las grandes existencias de bosques.

Aunque en la actualidad la silvicultura en el Estado se ha dinamizado, se requiere un inventario que permita ubicar y cuantificar los recursos forestales con el objeto de realizar a la brevedad posible programas de aprovechamiento fomentando la explotación de los bosques a lo que deben concurrir las propias comunidades utilizando la captación de impuestos primordialmente para reforestación y así de paso, abatir la erosión del suelo.

Conviene formar plantas industriales integrando debidamente tanto el aprovechamiento forestal como el industrial, esto es, utilizar los productos forestales como insumo en el proceso productivo.

El potencial pesquero, a lo largo de 509 - - -



kilómetros de litoral con el Océano Pacífico, representan una alternativa muy importante de producción, empleo y alimentación; no obstante la abundancia de este recurso, existe en el Estado un escaso conocimiento y a menudo una irracional explotación pesquera.

La actividad pesquera debe ocupar un lugar preponderante en la economía Oaxaqueña, con más de 70 especies susceptibles de explotar, se encuentra la solución más viable al problema alimentario del Oaxaqueño con altos índices de desnutrición; en ese sentido se debe adoptar una política decidida y dinámica de apoyo, para cuyo logro se precisa de la participación de especialistas de diversas capacitaciones y áreas profesionales para poner en práctica los conocimientos científicos y tecnológicos necesarios propiciando la creación de una adecuada infraestructura portuaria, y organización para la distribución y comercialización y finalmente erradicar la corrupción que con su concurso mantiene aletargada esta actividad.

Los recursos minerales son dignos de mencionarse ya que desde el siglo pasado se explotaron minas de oro y plata pero en los últimos años solo se extrae en forma reducida, plata, cobre, plomo, zinc, oro y todavía en menor importancia se extrae titanio.

Los informes de la Comisión de Fomento Minero y del Consejo de Recursos Minerales son muy alentadores, permitiendo observar la conveniencia de explotar yacimientos de Plomo, Hierro, Carbón de Piedra, Antimonio, Grafito, Manganeso y minerales no metálicos.

Las reservas mineras probadas son de 37 millones de toneladas en las que están el carbón, el grafito cristalino el titanio, la plata el oro y el plomo.

Para que esta actividad se convierta a corto --

plazo en una fuente de producción y empleo, es indispensable una labor intensa en materia crediticia y de asistencia técnica, apoyando al pequeño y mediano minero y a las comunidades y ejidos que cuenten con posibilidades de explotación minera.

En el renglón de atractivos naturales, Oaxaca cuenta con extensas zonas que constituyen una de las reservas más importantes del país; la zona de la Costa, está considerada como la de mayor potencial turístico.

La conveniencia de desarrollar la actividad turística en Oaxaca dada la importancia que reviste, es el objeto del presente trabajo y por lo mismo es motivo de un análisis más detallado en los siguientes capítulos.

## CAPITULO II

## MARCO DEL DESARROLLO TURISTICO

ALGUNOS CONCEPTOS PRELIMINARES.- La actividad turística ha sido objeto de muchas interpretaciones desde sus orígenes, pero es hasta los últimos años cuando adquiere una gran importancia económica y social, debido primordialmente a que brinda, a países como México atractiva alternativa para invertir recursos con elevados índices de rentabilidad, a la vez de constituirse en un medio para alcanzar otros objetivos del desarrollo económico y social en general.

En términos conceptuales hemos aceptado como una de las definiciones más completas del término Turismo, la que se refiere al "Turismo como el fenómeno social que consiste en el desplazamiento voluntario y temporal de individuos o grupos de personas que, fundamentalmente por motivos de recreación, descanso, cultura y salud, se trasladan de su lugar de residencia habitual a otro, en el que no ejercen ninguna actividad lucrativa ni remunerada, generando múltiples relaciones de importancia económica y cultural. \*

Por lo que toca al concepto de turista, la Ley Federal de Fomento al Turismo, en su artículo tercero, da la siguiente definición: "Turista es la persona que viaja fuera de su domicilio, con el propósito preponderantemente de esparcimiento, salud, descanso, o cualquier otro similar. \*\*

Bienes Turísticos.- Lo constituyen todos aquellos objetos, naturales o físicos, hechos y categorías espirituales, sucesos, etc., susceptibles de provocar un interés o un atractivo que, sobrepasando el marco local, influyan en el movimiento y en el desplazamiento de las personas, con una finalidad turística.

\* De la Torre Padilla Oscar.- El Turismo Fenómeno Socio-económico y cultural.

\*\* Diario Oficial.- 18 de Enero de 1974

**Servicios Turísticos.**- Se pueden definir como los hechos, las actividades, los productos elaborados, las fórmulas comerciales, etc., que permiten el tránsito, la facilitación, el acercamiento, el uso y el disfrute de los bienes turísticos, al conjunto de personas que, potencialmente o de hecho, se califican como turistas.

**Mercado Turístico.**- Es el conjunto de la oferta y de la demanda de servicios y el volumen de operaciones y de transacciones a que da lugar.

Finalmente la política turística, podemos definirla considerando el término política en su acepción como: "Arte de conducir un asunto para alcanzar un fin determinado". O como -- "El conjunto de actitudes y estrategias que los organismos de un lugar asumen ante la presencia de un fenómeno social que se ha definido como Turismo".

El turismo por su origen se clasifica en Nacional y Extranjero, el primero es aquel que realizan los habitantes de un país dentro de los límites de su propio territorio, repercute positivamente en la economía nacional, ya que actúa como agente redistribuidor de la renta interna, produciendo un consumo que agiliza las actividades económicas en las regiones de atracción turística.

El turismo extranjero se refiere a los turistas que traspasan los límites de su país para internarse a otro, -- incluyéndose como tales, para fines estadísticos a los nacionales residentes en el exterior que visitan su país. Económicamente tienen importantes repercusiones al significar ingresos de divisas -- procedentes de los países de origen de los visitantes, con ello el núcleo receptor puede contar con divisas que contribuyan al equilibrio de su balanza de pagos, y le permitan fortalecer su comercio internacional.

## 11.1 TENDENCIAS DEL TURISMO EN EL DESARROLLO NACIONAL

En México la actividad turística inicia una -- tendencia de ascenso, a partir del término de la 2a. guerra mundial, registrándose en 1946, 264,234 viajeros procedentes del exterior, cifra que se incrementó a 408,123 para 1950, elevándose el número de visitantes extranjeros a 771,500 en 1960; a partir de este año y durante la década comprendida de 1960 a 1970, el volumen total de turistas al interior del país, se incrementó aceleradamente alcanzando para el último de estos años, una cifra superior a dos millones de turistas. De acuerdo con un Índice de crecimiento con base en 1960, se observa que para 1970, el Índice fue de 291.6% llegando a un 537.1% para 1980.

Este incremento en el turismo, representó para nuestro país en 1970, un saldo favorable de 245.3 millones de dólares, saldo favorable que persiste para 1980, en que alcanza la cantidad de 659.3 millones de dólares.

Los visitantes del exterior sumaron 3.2 millones en 1975, con una estancia media de 10.6 días originando una derrama media de 23.4 dólares diarios.

Para 1980 el número de turistas que visitó el país, llegó a 4.1 millones, persistiendo la estancia media en 10.1 días, con un gasto medio diario de 39.75 dólares.

La procedencia de los turistas extranjeros es fundamentalmente de los E.U.A., de donde fluye el 85% ; en particular de sus estados fronterizos con México, tales como : California Texas, y Arizona de donde proviene más del 50%. Significándose -- también por su importancia, el turismo generado por Canadá, Europa América Latina y Japón.

ENTRADA DE TURISTAS NACIONALES Y EXTRANJEROS  
RESIDENTES EN EL EXTERIOR

Cuadro Núm. 10

A Ñ O	NUMERO DE TURISTAS	INCREMENTO ANUAL ( % )	INDICE
1960	771,488	- - - - -	100.
1961	815,870	5.8	105.7
1962	957,724	17.4	124.1
1963	1,080,766	12.8	140.1
1964	1,238,845	14.6	160.6
1965	1,395,485	12.6	180.9
1966	1,546,057	10.8	200.4
1967	1,674,061	8.3	217.0
1968	1,936,588	15.7	251.0
1969	2,121,392	9.5	275.0
1970	2,250,018	6.1	291.6
1971	2,509,440	11.5	325.3
1972	2,914,593	16.1	377.8
1973	3,226,398	10.7	418.2
1974	3,362,247	4.2	435.8
1975	3,217,884	7.3	404.1
1976	3,107,000	0.3	402.7
1977	3,247,000	4.5	420.9
1978	3,754,000	15.6	486.6
1979	4,134,000	10.1	535.8
1980 (P)	4,144,000	0.2	537.1

{P} Datos Preliminares.

FUENTE : Banco de México, S.A. Indicadores Económicos.

BALANZA TURISTICA NACIONAL  
1965 - 1980  
(MILLONES DE DOLARES)

Cuadro Núm. 11

A N O S	INGRESOS	EGRESOS	S A L D O
1965	274.9	119.9	155.8
1970	415.0	169.7	245.3
1971	461.0	172.2	288.8
1972	262.6	220.4	342.2
1973	724.2	258.0	466.2
1974	842.0	334.8	507.2
1975	800.1	399.4	400.7
1976	835.6	423.0	412.5
1977	866.5	396.0	470.5
1978	1,121.0	519.0	602.0
1979	1,443.3	713.6	729.7
1980 (P)	1,670.1	1,010.8	659.3

(P) Cifras Preliminares.

FUENTE : Banco de México, S.A., Indicadores Económicos.

La gran dependencia turística de México del mercado de E.U.A., nos hace vulnerables a las fluctuaciones de su economía, como lo refleja el hecho de que la baja de turismo que registró México en los años de 1975 y 1976, obedeció en buena parte a la recesión económica que sufrió ese país, así como al poco interés mostrado por los grandes prestadores de servicios de Estados Unidos, por alentar viajes a México.

Esta situación, exige la necesidad de que México, procure las diversificaciones de su mercado, como de que aumente las alternativas de su oferta turística.

En lo que al turismo nacional se refiere, en 1980 se estima que asciende a 15 millones de personas, integrado en su parte medular por elementos de la clase media, y gran burguesía si bien a partir de 1974, se inició el desarrollo del llamado Turismo Social que incluyen a la clase obrera y a los empleados públicos de menores ingresos.

El turismo nacional advierte destinos más diversificados que el extranjero, con la característica de que la mayoría se desplaza por vías terrestres; aunque es importante señalar que la transportación aérea, gana terreno como consecuencia de la labor promocional y facilidades que otorgan las líneas aéreas y hoteles, por medio de paquetes promocionales.

El potencial de los turistas nacionales es muy amplio, de manera particular en los últimos años, como consecuencia de las devaluaciones del peso, que desalentaron la salida al exterior.

## 11.2 PRINCIPALES ATRACTIVOS TURISTICOS EN EL ESTADO DE OAXACA

El Estado de Oaxaca, posee una gran variedad de atractivos turísticos, y debido a los factores que intervienen para que estos recursos sean explotados rentablemente, es el turismo una actividad que reviste singular importancia en el desarrollo estatal. Con el objeto de señalar los diversos atractivos turísticos, los hemos clasificado en naturales, prehispánicos, herencia colonial y folklore.



a) **ATRACTIVOS NATURALES.**- Estos recursos representan el - - mayor potencial turístico que Oaxaca puede ofrecer, destacando por sus cualidades los siguientes :

**LAGUNA DE CHACAHUA.**- Se localiza a 375 Kms., - de la Ciudad de Oaxaca, sobre el pacífico, en las Playas de Juquila abundante en pesca y fauna volátil, es una maravillosa y extensa albufera, lugar habitado; ideal como sitio de recreo por su - - ambiente natural, la mansedumbre y transparencia de sus aguas y la luminosidad de sus paisajes.

**LAGUNA DE MANTALTEPEC.**- Laguna costera de 12 Kms., de longitud, se localiza aproximadamente a 330 Kms., de Oaxaca, compite por su belleza natural con la laguna de Chacahua. La - producción de mariscos es abundante y entre las principales especies se encuentran el robalo, el bagre, la mojarra y la lisa.

**PUERTO ESCONDIDO.**- Es una bahía de regulares dimensiones, ubicada sobre el océano pacífico, a 264 Kms., de la capital del estado; es un lugar poblado, ofrece una bella perspectiva interesante como sitio de recreo y abundante en pesca.

**PUERTO ANGEL.**- Lugar poblado, se encuentra a 251 Kms., de Oaxaca, cuenta con una bahía de bajos acantilados, -- que limitan el horizonte del mar, a las cortas dimensiones de su - embocadura; sus aguas son poco profundas a la orilla, la produc- - ción de mariscos es variada y abundante.

**BAHIA DE SANTA CRUZ HUATULCO.**- A 293 Kms., de Oaxaca en las playas de Pochutla, es un lugar habitado por pescadores; cuenta con una amplia bahía de quietas y transparentes aguas; arena fina, oleaje y pendientes suaves, la producción de mariscos es abundante.

**SALINA CRUZ.-** Puerto de altura densamente poblado se encuentra sobre el pacífico, a 267 Kms., de Oaxaca. Es un frecuentado sitio de veraneo, cuenta con una bahía de regulares dimensiones cerrada por un malecón. Se pesca principalmente guachinango y cazón.

**LAGUNAS SUPERIOR E INFERIOR.-** Aproximadamente a 400 Kms., de Oaxaca, a las márgenes de estas lagunas, se encuentran los pintorescos pueblecillos de pescadores de San Francisco, San Dionicio, San Mateo y Santa María del Mar. Consta de inmensas albuferas de singular atractivo natural y con abundante pesca y volátiles marinos.

**PRESA DE JALAPA DEL MARQUEZ.-** a 208 Kms., de Oaxaca (ruta Tehuantepec); la presa está formada por el caudal de los Ríos de Tehuantepec y Tequixitlán y tiene unos 15 Kms., de largo por 3.5 de ancho. Interesante sitio de recreo con servicios de canoas y lanchas de motor. Se pueden practicar los deportes de remo, la natación, la pesca y el ski acuático. 3.5 Kms., al oeste se encuentra la Presa Benito Juárez, cuyo vaso inundó el convento de la localidad.

**GRUTAS DE SAN SEBASTIAN O DE LOS FUSTES.-** A 83 Kms., de Oaxaca, son unas importantes grutas naturales de 1.5 Kms. de largo; se hallan cerca de la población de San Sebastián.

**GRUTAS DE SAN ANTONIO ELOXOCHITLAN.-** Se localizan aproximadamente a 227 Kms., de Oaxaca, conocidas como grutas "NINDO DAGE" (cerro de agua crecida), son notables entre las otras de su género, sus innumerables salones, pasadizos y galerías forman un gran túnel de comunicación entre las vertientes opuestas --

del cerro. Posee variadas y curiosas formas de figuras de concreciones calcáreas, han sido científicamente estudiadas, exploradas y clasificadas en 19 galerías, cada una de las cuales ha sido designada con su correspondiente nombre, así tenemos : de la marimba, de la muerte, del diablo, del caracol. etc.

**LOS MANANTIALES DE TAMAZULAPAN.-** Se localizan a 165 Kms., de la ciudad de Oaxaca, el sitio es en sí mismo -- interesante como lugar de recreo; los manantiales son de aguas sulfurosas de propiedades medicinales.

**BOSQUES DE CONIFERAS DE YUCUXINA.-** Aproximadamente a 115 Kms., de Oaxaca. En el kilómetro 107 de la carretera internacional (ruta Puebla); es un lugar habitado, de clima frío - extenso y prodigioso bosque de coníferas, que tiene la particularidad de encontrarse en una superficie completamente llana de ambiente bucólico y selvático, al final del bosque se puede admirar un profundo cañón de cantiles casi perpendiculares, en cuyo fondo se deslizan las aguas del río, constituyendo así una perspectiva imponente y agreste.

**SABINO DE SANTA MARTA EL TULE.-** A 13 Kms., de Oaxaca, sobre la carretera internacional (rumbo a Tlaxiaco). Es el árbol más notable de América, y posiblemente el más corpulento del mundo; el tronco mide 42 metros de circunferencia y 55.88 metros, siguiendo los accidentes de su superficie; su altura se calcula en 40 metros, lo envuelve una opulenta y enorme cúpula de follaje, siempre lozana y verde, y constituye una de las más singulares maravillas naturales, al pie del mismo se hayan anotados en un tablero las indicaciones sobre la clasificación botánica, edad, -- grosor y demás especificaciones.

b) ATRACTIVOS PREHISPANICOS.- Las espectaculares bellezas de Oaxaca, están enriquecidas con abundantes monumentos arqueológicos que junto con los coloniales, constituyen una de las regiones artísticas de mayor valor en el país. De esta riqueza arqueológica, sólo se han explorado aunque parcialmente los siguientes :

MONTE ALBAN.- Se encuentra a 9 Kms., de la -- ciudad de Oaxaca, por carretera asfaltada. Al llegar a la cumbre -- se encuentra la entrada de la gran plaza, que forma uno de los conjuntos monumentales más extraordinarios de América.

Este conjunto monumental fué una fortaleza militar, adoratorio, observatorio astronómico y necrópolis zapoteca y mixteca (aunque en algunos aspectos se han levantado diversas -- hipótesis acerca de la influencia de otras culturas); la explotación y estudio de las tumbas y edificaciones de este cerro fortificado evidencian la existencia de varios estadios culturales; se -- cuentan más de 168 tumbas de las que han sido extraídas notables -- riquezas arqueológicas, y en los que han sido descubiertos singulares entierros colectivos. Además de las tumbas, galerías y pasadizos subterráneos, forman el cuerpo de las edificaciones : la plaza central, el Adoratorio del Montículo H, el Observatorio Astronómico, la Galería de los Danzantes, la Pirámide de las cuatro puertas y otras construcciones repartidas al oriente y al occidente. La -- Gran Plaza, que debe verse sobre todo a la puesta del sol, produce un efecto de sobria majestad y serena belleza. Así mismo, la perspectiva general que se ofrece desde Monte Albán, es sencillamente admirable, pues se dominan en toda su extensión el Valle de Oaxaca y la cadena de montañas que lo circundan.

MITLA.- Está ubicada por la carretera interna cional, rumbo a Tehuantepec, a 40 Kms., de la ciudad de Oaxaca, -- una desviación de aproximadamente 5 Kms., conduce a este lugar.

Estas ruinas pertenecen a la cultura Mixteco-Zapoteca; conforman una de las más notables edificaciones prehispánicas por la técnica de su construcción y su exquisito refinamiento decorativo, donde la greca es el elemento predominante en la ornamentación; el edificio consta de varios cuerpos que rodean un gran patio central, y estos de varios aposentos profusamente decorados, entre los que llama la atención, la sala de las columnas, por sus enormes bloques cilíndricos de una sola pieza. Todos y cada uno de los aposentos son un prodigio de ornamentación, en los que destaca la diversidad y originalidad de las grecas en alto relieve.

**YAGUL.**- Para llegar a estas ruinas se sigue la carretera Oaxaca-Tehuantepec a 35 Kms., corta una brecha para llegar al pie del cerro donde se construyó esa ciudad.

Las construcciones de estas ruinas comprenden: La Acrópolis, que reúne los templos, Los Palacios y la Gran Fortaleza, colocada en la cima; se han descubierto unas 30 tumbas bellamente decoradas, con grecas y piezas de cerámica; es interesante en la fortaleza, no sólo ver los enormes muros defensivos construidos en los pocos lugares, donde el sitio no era naturalmente defendible, sino además, para admirar el espléndido panorama. Yagúl, a decir de estudiosos, es una ciudad dentro del estilo de Mitla, que todavía reserva muchas sorpresas en las futuras exploraciones.

**DANIXIUL.**- Se encuentra a 25 Kms., de Oaxaca, en dirección de Tlacolula hay una desviación, brecha de aproximadamente 500 mts., hacia la derecha en el Km., 24 de la carretera internacional. Son ruinas de construcciones Zapotecas, de reciente descubrimiento y en proceso de exploración. Son notables los grabados y representaciones en piedra.

DAINZU.- Sobre la carretera panamericana, entre Oaxaca y Mitla, al llegar al entronque con el camino a Macuilxōchitl, es necesario tomar hacia la derecha, un kilómetro más -- allá están las ruinas de Dainzú. Ahí solo se han explorado 3 monumentos de una gran ciudad. En la parte alta del cerro, grabadas en las rocas, se hayan interesantes figuras, cuya sola vista compensa el esfuerzo para llegar a ellas.

Dainzú no solo tiene el atractivo de la belleza del sitio; también es por ahora, el único lugar donde es posible -- admirar un conjunto de edificios correspondientes a los últimos -- siglos antes de cristo, pertenecientes al final de la primera y -- principio de la segunda época de Monte Albán.

LAMBITYECO.- A unos 31 Kms., de la ciudad de -- Oaxaca, sobre la carretera a Mitla, las ruinas de Lambityeco, se -- encuentran a unos cuantos pasos al margen del camino. Son ruinas de construcciones Zapotecas. Ofrece una muestra de como se vivía -- en el Valle de Oaxaca, durante la decadencia de la cultura que tuvo su apogeo en Monte Albán. Buena cantidad de fichas de radiocarbono, muy cercanos entre sí, hacen de Lambityeco, probablemente, -- la ruina mejor fechada de México.

e) LA HERENCIA COLONIAL.- En este sentido Oaxaca cuenta con múltiples atractivos, como ya señalamos anteriormente, de un gran valor artístico, destacando por antigüedad y majestuosidad los -- templos y conventos, cuya principal congregación se localiza en -- la capital del Estado; así tenemos los siguientes:

EL TEMPLO DE SAN JUAN DE DIOS.- Esta construcción se remonta a los años del establecimiento de la colonia española, entre 1525 y 1530, sirvió de catedral hasta 1535; fué el --

primer templo edificado en Oaxaca; cuenta en su interior con unos murales que reproducen la primera misa celebrada por los españoles el bautismo del rey zapoteca Cosijoesa, y los disturbios acarreados por el cambio de credo de los indígenas de San Mateo Cajonos - en 1700.

LA CATEDRAL.- Se remonta a 1535; pero, fué -- sujeta a varias reedificaciones, la actual fué comenzada de 1702 a 1709, y concluida de 1730 a 1733; entre las reliquias que guarda, - se encuentra un fragmento de la legendaria Cruz de Huatulco y pinturas en la sacristía y en las naves.

TEMPLO Y CONVENTO DE SANTO DOMINGO.- Fueron - construidos de 1550 a 1600; el estilo arquitectónico de la fachada es barroco; el interior que contrasta notablemente con la sobriedad de la fachada, es de los más prodigiosos en grandeza y suntuosidad. El convento posee restos de pinturas en los muros; en el -- interior se encuentra el Museo Regional de Oaxaca, que comprende : La sala de máscaras y objetos de uso ceremonial; la sala de etnografía con exposición de trajes indígenas Chinantecos, Cuicatecos, Mazatecos, Mixtecos y Zapotecos; utensilios domésticos y de labranza; una colección arqueológica con objetos procedentes de Yagül, - Zaachila y Monte Albán; objetos de joyería y lapidería mixteca, figuras antropomorfas; objetos líticos; sala de Arqueología y sala - de joyas de la tumba 7 de Monte Albán.

LA BASILICA DE LA SOLEDAD.- Es el santuario -- de la patrona de Oaxaca, templo y convento fueron construidos de -- 1962 a 1969, de arquitectura barroca; las obras escultóricas son de primera calidad y de lo más notable que se encuentra en la época colonial; cuenta con un museo religioso donde se contemplan pinturas antiguas, ornamentos religiosos, imágenes y piezas orientales.

TEMPLO Y CONVENTO DE LOS SIETE PRINCIPES.- -

Construcción del siglo XVIII; el convento ha sido totalmente res-  
taurado; en sus gruesos muros, la artística portada, la fuente cen-  
tral, las regias arcadas y bóvedas de crucería, capiteles, colum-  
nas, molduras y otros detalles más, se puede apreciar un elocuente  
destello de su pasada grandeza, actualmente en el convento se en-  
cuentra la casa de la Cultura de Oaxaca : talleres artísticos, heme-  
roteca, fonoteca y la biblioteca "Genero Vázquez", de asuntos y --  
autores Oaxaqueños, con documentos históricos de Oaxaca.

TEMPLO DE SAN AGUSTIN.- Pertenece al estilo -

Barroco predominante en los templos Oaxaqueños; construido antes -  
de 1696; el gran atrio cuadrado y libre el frente y el costado de  
todo obstáculo, le dan una magnífica perspectiva.

TEMPLO DE SAN FELIPE NERI.- El templo y el --

convento (este último ya desaparecido), fueron edificados en 1533-  
36; la portada del templo es barroco; son notables los retablos do-  
rados del interior y seguramente corresponden al siglo de la edi-  
ficación del templo. Es el único templo que aún conserva, entre --  
otros más que sirvieron como sitios fortificados en el período de  
luchas intestinas y durante la guerra, la huella de los combates -  
librados en la ciudad, como puede apreciarse por los impactos de -  
las balas en el campanario que remata la capilla anexa al templo.

Además de los templos y conventos mencionados,  
se encuentran en la Ciudad de Oaxaca, otras edificaciones colonia-  
les de valor histórico, tales como los siguientes :

ANTIGUO CONVENTO DE SAN PABLO.- Consiste en --

una casa colonial de tres pisos de cantera y gruesos muros, que le  
dan una sobria perspectiva; fué asiento del Real Seminario de la -  
Santa Cruz, y en 1827, del Instituto de Ciencias y Artes del Esta-  
do.



**CASA DE FERNANDEZ FIALLO.**- La número 902 de la octava calle de Hidalgo; casa colonial notable por haber sido residencia particular del que ha sido considerado insigne benefactor de Oaxaca, en el siglo XVIII, a quien se debe entre otras cosas, la construcción del acueducto que hasta 1925, todavía surtía de agua potable a la ciudad, y cuyos vestigios aún permanecen en el antiguo barrio de Xochimilco.

**CASA DEL PADRE SALANUEVA.**- Se encuentra en la sexta calle del General García Vigil No. 609; se conoce con el nombre de "Casa de Juárez", modesta construcción colonial que se haya convertida en el museo histórico; conserva objetos y documentos de la guerra de Independencia, de la Reforma, de la Intervención, y algunos objetos personales que fueron de Benito Juárez.

**CASA DE MORELOS.**- Casa colonial de dos pisos; se encuentra en el número 102 de la primera calle de Trujano, la habitó Morelos, durante su permanencia en Oaxaca, del 25 de noviembre de 1812 al 2 de enero de 1813.

**CASA DE JUAREZ.**- La número 513 de la quinta calle de Hidalgo; es una sólida construcción colonial, que fue habitada por Benito Juárez, cuando fungió como Gobernador del Estado.

**CASA DE PORFIRIO DIAZ.**- Esta casa se encuentra en la primera calle de Independencia; actualmente está convertida en establecimiento educativo, en ella nació el notable soldado político.

**PALACIO DE LOS PODERES.**- Edificación colonial reconstruido totalmente entre 1946 y 1948, con estricto apego a su estructura original.

En el interior del estado se encuentran interesantes construcciones coloniales, entre las que destacan las siguientes :

EL TEMPLO Y CONVENTO DE TLAXIACO.- Estas construcciones son muy notables, pero se tienen pocas referencias.

CAPILLA ABIERTA DE TEPOSCOLULA.- Fue construída por los Dominicos en el siglo XVI; admirable por la perfección técnica que revela la sobriedad de su ornato.

TEMPLO Y CONVENTO DE VANHUITLAN.- Esta edificación duró 25 años, la ejecución comenzó antes de 1550; el templo es suntuosísimo, y de una singular belleza arquitectónica.

TEMPLO Y CONVENTO DE COIXTLAHUACA.- La construcción del templo es anterior a 1576; magnífica construcción que junto con la capilla abierta de Teposcolula y el templo y convento de Vanhuitlan, forma la más excelsa trilogía de las construcciones coloniales de la Mixteca.

TEMPLO Y CONVENTO DE TLACOCHAHUAYA.- Ambos son interesantes y su construcción se remonta al siglo XVI.

CAPILLA DEL SEÑOR DE LA CRUZ.- Se localiza en el pueblo de Tlacolula; capilla notable por su arquitectura, -- por sus obras escultóricas y sobre todo por los exquisitos y tal vez únicas piezas de cerrajería del siglo XVI; son de magnífica ejecución las grandes piezas de plata repujada : Lámparas, barandilla, cruz, ciriales y otros objetos más; así mismo es de gran importancia la obra de hierro forjado y el púlpito es tan singular, -- que ha sido reputado como único en el país.

CONVENTO DE CUILAPAN.- Esta formidable construcción Dominicana, está ubicada a 11 Kms., de Oaxaca (sobre la carretera de Zaachila). Es una edificación restaurada casi en su totalidad; en dicho convento estuvo preso Vicente Guerrero del 12 al 24 de Febrero de 1831, y fue fusilado a un lado del mismo el 24 de febrero del mismo año.

## EL FOLKLORE OAXAQUENO.

### División étnica y folklórica del Estado

Haciendo un análisis de la composición lingüística del estado, encontramos que las lenguas indígenas que más sobresalen son (según el censo de 1970); Zapoteco, Mixteco, Mazateco, Chinanteco, Mixe y Chatino; existen además una serie de grupos lingüísticos menores que son : Amusgo, Cuicateco, Mexicano, Chocho, Popoloca, Zoque, Huave, Trique, Chontal e Ixcateco, lo que da un total de 16 lenguas indígenas en el estado.

Los distritos donde se ubica una mayor cantidad de población indígena son : Teotitlán, Tuxtepec, Jamiltepec, Tlaxiaco, Mixe, Juchitán y Tlacolula. La distribución de los principales grupos según su localización geográfica, es como sigue : Los Zapotecas se encuentran en la región del Centro (La Cañada; Sierra Norte, Miahuatlán, Pochutla y el Istmo de Tehuantepec); los mixtecos en la zona de Pinotepa Nacional, y la Mixteca Alta; Los Mazatecos y los Chinantecos en la Cañada, Sierra Norte, Tuxtepec y Choapan; y los Mixes, en la Cañada, Istmo de Tehuantepec y Sierra Norte.

Es bien conocido que entre los recursos turísticos de Oaxaca, ocupa un lugar destacado el folklore, manifestado principalmente en sus bailes regionales, fiestas tradicionales y artesanías.

Las festividades tradicionales que sobresalen -- por su atractivo en la entidad, son las siguientes :

**LUNES DEL CERRO.** - Esta festividad se celebra en el cerro del Fortín de la ciudad de Oaxaca, el primer lunes después del 16 de julio, repitiéndose a los 8 días : Se presenta la Guelaguetza, que consiste en una audición de música autóctona y -- exhibición de trajes y danzas de las siete regiones tradicionales del estado.

**SEMANA SANTA.** - Durante los tradicionales viernes de cuaresma, se verifican importantes ferias comerciales, agrícolas y ganaderas; el primer viernes en Tezoatlán (Huajuapán), -- Ixcatlán (Teotitlán) y Teposcolula; el segundo en Yosonotú (Tlaxiaco); el tercero en San Juan Copala (Putla); el cuarto en Huaxpaltepec (Hamiltepec) y el quinto en la Villa de Etla. En la capital -- del estado estos viernes, se celebran con los tradicionales paseos matinales en el Paseo Juárez; durante la Semana Santa tienen verificativo una serie de actos religiosos en todos los templos, realizándose celebraciones especiales en Zaachila y Xoxo.

**DIA DE SAN RAMÓN.** - El 31 de agosto en el templo de la Merced de la ciudad de Oaxaca, se lleva a cabo una tradicional ceremonia de la bendición de los animales; estos son conducidos al acto, pintados o vestidos de muy diversas maneras.

**DIA DE FINADOS.** - El 2 de Noviembre se realiza -- una celebración llena de sabor y colorido popular; se erigen los -- tradicionales "Altars de Muertos", condimentos variadísimos y -- exquisitos guisos, que se colocan como ofrenda a los altares y finalmente se hace una visita de rigor a los panteones.

**FERIA DE JUQUILA.** - El 8 de diciembre se celebra una importante romería, a la que acuden peregrinos de todas -- las regiones del estado e incluso de la capital del país para rendir culto a la Virgen de la Concepción.

**FIESTA DE LA SOLEDAD.** - La más solemne de Oaxaca, por ser la festividad de la Patrona del Estado, se realiza el 18 de diciembre : tradicional convite, calenda y quema de fuegos artificiales. Instalación de diversiones populares y una importante exposición de artesanías.

**NOCHE DE RABANOS.** - En la Capital del estado, - el 23 de diciembre se instala una singular exposición de productos de horticultura, en el Jardín de la Constitución : figuras varias, zoomorfas talladas en grandes rabanos principalmente.

**FIESTA DE NAVIDAD.** - El 24 de diciembre en la ciudad de Oaxaca, por la noche; desfile de las tradicionales y vistosas calendas y carros alegóricos por las calles, haciendo conjunción a las once de la noche en el Jardín de la Constitución.

Las principales artesanías y centros de producción son los siguientes :

**ATZOMPA.** - Se encuentra a 9 Kms., de Oaxaca, - por una brecha accesible; loza verde de muy diversas formas y usos cazuelas, jarros y ollas, cajetes, macetas, floreros y juguetes.

**COYOTEPEC.** - Santa María y San Bartolo, a 12 - Kms., de Oaxaca por la carretera Oaxaca-Puerto Angel : Loza negra cedazos, cántaros, cajetes, mascarillas, silbatos, flautas y campanitas.

SANTO TOMAS JALIEZA.- A 27 Kms., de Oaxaca sobre la carretera Oaxaca-Puerto Angel, desviación en el km., 26, - hilados y tejidos; cinturones hechos a mano de original ornamentación.

TEOTITLAN DEL VALLE.- Se encuentra a 27 Kms., - de Oaxaca, por la carretera internacional (Oaxaca-Tehuantepec). -- Desviación de terracería en el km., 24., sarapes de vivo colorido y ornados con ídolos y grecas.

MITLA.- A 45 Kms., de Oaxaca, sobre la carretera internacional (ruta Tehuantepec), desviación asfáltica; tejidos blondas de encaje, ceniceros de piedra, de original estilo e imitaciones de idolillos.

### II.3 LA POLITICA DEL DESARROLLO TURISTICO

En México, son relativamente recientes los intentos de coordinación entre los organismos tanto Oficiales como privados, para elaborar programas coherentes del desarrollo turístico

La participación más destacada, ha sido del - - Gobierno Federal, en la construcción de obras de Infraestructura - básicas para el desarrollo turístico, como son : Carreteras, aeropuertos, puertos marítimos, etc.

El sector privado ha dedicado sumas importantes a la construcción de obras de Infraestructura, necesarias para el turismo, tales como hoteles, medios de transporte y restaurantes, empero sus inversiones no han sido hasta ahora las requeridas por las diferentes zonas de desarrollo

ORGANISMOS INSTITUIDOS.- Con la finalidad de contar con una regularización jurídica, que coadyuve al aprovechamiento racional de los recursos turísticos del país, el gobierno emitió la Ley Federal de Fomento al Turismo, que establece principios de coordinación y programación entre las dependencias del Gobierno Federal, que participan en la promoción y el fomento de las actividades turísticas .

La aplicación de esta Ley corresponde a la Secretaría de Turismo, que se elevó a ese rango en 1974, con el objeto de racionalizar y programar las actividades del Turismo, otorgando sele mayores atribuciones del orden público, a la vez de incrementar sus recursos presupuestales, fortaleciendo su estructura de personal y técnica.

El Fondo Nacional de Fomento al Turismo (FONATUR) es un fideicomiso creado por el Gobierno Federal, para la orientación de las inversiones hacia las zonas y proyectos turísticos de interés nacional. Sus recursos financieros están integrados por -- aportaciones de los gobiernos tanto Federal como Estatales y Municipales, de organismos y empresas del sector público y de los particulares, así como por créditos nacionales e internacionales y -- por el producto de actividades propias.

El Consejo Nacional del Turismo, (CONATUR), creado por Decreto Presidencial el 16 de diciembre de 1961, como órgano de consulta y asesoramiento de las actividades turísticas Federales; sus acciones están fundamentalmente encaminadas a la elaboración de estudios y promociones turísticas, mediante el análisis, - estimación y clasificación de los hechos, factores y circunstancias económicas y culturales, que operen sobre el turismo nacional y extranjero.

Por otra parte, un esfuerzo muy importante - lo realiza la Secretaría de Programación y Presupuesto a través - del Instituto de Geografía, Estadística e Informática, elaborando y difundiendo representaciones cartográficas de patrimonio Turístico Natural y Cultural del País, así como sus vías de comunicación, servicios, etc., con el fin de propiciar la afluencia a - esos lugares de turismo Nacional e Internacional.

Por último, una labor de primer orden la -- realiza la Dirección de Turismo del Gobierno del Estado de Oaxaca promoviendo los atractivos turísticos del Estado y las alternativas de inversión en ese renglón.



## CAPITULO III

## LA ACTIVIDAD TURISTICA Y SU CRECIENTE IMPORTANCIA EN EL DESARROLLO INTEGRAL DEL ESTADO DE OAXACA.

## III.1.- IMPACTO DEL TURISMO EN EL CONTEXTO ECONOMICO OAXAQUENO

El Estado de Oaxaca ha recibido una afluencia turística Nacional proporcionalmente mayor a la extranjera en el período comprendido de 1968 a 1978, lo que muestra el interés de los nacionales por conocer y disfrutar de los atractivos de la entidad.

## AFLUENCIA TURISTICA

Cuadro No. 12

AÑO	NACIONALES	(%)	EXTRANJEROS	(%)	TOTAL	INCR. (%)
1968	108,420	57.5	80,063	42.5	188,483	--
1969	150,889	73.0	55,804	27.0	206,693	9.7
1970	163,528	71.2	66,131	28.8	229,659	11.1
1971	219,342	71.6	86,870	28.4	306,212	33.3
1972	409,644	67.8	194,564	32.2	604,208	97.3
1973	355,877	68.3	164,921	31.7	520,798	86.1
1974	443,100	84.3	82,258	15.7	525,358	0.8
1975	444,500	84.1	84,300	15.9	528,800	0.6
1976	490,000	84.3	91,100	15.7	581,100	9.8
1977	525,000	80.7	125,700	19.3	650,700	11.9
1978	642,600	82.3	138,200	17.7	780,800	19.9

FUENTE: Dirección General de Turismo en el Estado.

El comportamiento del flujo turístico para el período de referencia puede ser calificado, como dinámico, en función de su crecimiento, revelándonos las cifras, un crecimiento -- sostenido hacia la entidad, aunque es notable una contracción sustancial en los años 1974 y 1975, se entró a una franca recuperación para 1977 y 1978 lográndose un incremento de 11.9% y 19.9% -- respectivamente, que en términos absolutos representan la mayor -- afluencia registrada a la entidad.

A diferencia del turismo extranjero que visita Oaxaca principalmente por motivos culturales, el turismo nacional, es atraído básicamente por los bajos costos que registra la entidad en comparación con otros centros turísticos del país y por la diversificación y autenticidad de sus artesanías difícilmente comparables.

La derrama económica, resultado de la actividad turística reviste gran importancia si tomamos en cuenta el -- impacto en materia distributiva y considerando que para generar un empleo en la actividad que nos ocupa, se requiere de una inversión comparativamente menor que en cualquier otra rama de la economía.

La participación del turismo dentro de la población económicamente activa del estado de Oaxaca ha sido relativamente variable, contemplando únicamente aquella que incide directamente en los servicios turísticos, no obstante su importancia en otras ramas económicas. Si bien es cierto que se ha mantenido estática en su promedio de ocupación de 2.5% (\*) de 1970 a 1979, también es cierto que para 1971 aportó el 9.8% (\*), sin embargo, la -- tasa de ocupación es significativa si consideramos el crecimiento natural de la población; la razón por lo cual no siguió esta tendencia es debido a que no se han presentado condiciones favorables como las de 1971, y 1972 provocadas por las festividades del "Año de Juárez".

(\*) Estimación: Dirección General de Turismo del Estado de Oaxaca.

## EMPLEOS GENERADOS POR LA ACTIVIDAD TURISTICA

Cuadro No. 13

AÑO	EMPLEOS	AUMENTO ANUAL ( % )	P.E.A. ESTATAL ( % )
1970	5,120	- - - -	1.0
1971	5,179	1.1	9.8
1972	5,691	9.9	1.1
1973	5,726	0.6	1.0
1974	6,395	11.7	4.9
1975	6,838	6.9	1.3
1976	7,427	8.6	1.4
1977	7,661	3.2	1.4
1978	8,117	6.0	1.1

FUENTE : ESTIMACION ; Dirección General de Turismo del Estado.

En lo que respecta a ingresos totales por turismo fueron estimados para 1972 en \$ 377'630,000.00, mientras que para 1978, la suma ascendió a \$ 1,552'400,000.00, es decir hubo un incremento promedio de 44% anual.

Los turistas que visitaron el Estado en el mismo periodo de referencia, estuvieron 3.5 días de promedio y en el mismo lapso tuvieron gastos crecientes pasando de \$ 250.00 en 1972 a \$ 600.00 diarios en 1978.

## INGRESO TURISTICO

Cuadro No. 14

AÑO	TOTAL TURISTAS	ESTADIA PROMEDIO (DÍAS)	GASTOS PROMEDIO DIARIO (PESOS)	INGRESOS TOTALES (MILES DE PESOS)
1970	229,659	-	-	-
1971	306,212	-	-	-
1972	604,208	2.5	250.00	377,630
1973	520,798	3.0	300.00	468,718
1974	525,358	3.5	350.00	643,564
1975	528,800	3.5	420.00	788,858
1976	581,100	3.5	440.00	947,796
1977	650,700	3.5	586.00	1,284,607
1978	780,800	3.5	600.00	1,552,400

- No hay datos.

FUENTE: Delegación Federal de Turismo. Oaxaca, Oax. 1979.

EQUIPAMIENTO TURISTICO.- El Estado de Oaxaca poseía en 1973, un total de 157 establecimientos de hospedaje, mientras en 1979 se contaba con 196, sin embargo a este aumento no le han seguido cambios fundamentales en la estructura de su composición, observándose para el último año en estudio que una parte considerable de los establecimientos son de muy baja categoría, lo cual permite considerar que la prestación de esta clase de servicio es una de las principales causas del lento crecimiento y en algunos años de la disminución de turistas extranjeros.

**ESTABLECIMIENTOS DE HOSPEDAJE EN EL ESTADO DE OAXACA 1979**  
Cuadro No. 15

CATEGORIA	NUM. ESTABLECIMIENTOS	NUM. HABITACIONES
AA	0	0
A	2	97
B	18	674
C	38	904
D	48	1,010
E	90	1,700
T O T A L	196	4,385

FUENTE : Secretaría de Turismo.- Dirección General de Servicios Turísticos.

En 1973, el número de turistas por habitación fue de 159, cifra que para 1978 descendió a 132; esta disminución se debe a que el número de habitaciones crece más que proporcionalmente al número de turistas, sin embargo esa situación es aceptable debiendo únicamente orientarse el crecimiento de establecimientos hacia los de mejor categoría.

Del total de 4,385 cuartos son de categoría turística el 17.6% o sea 771. Por otra parte se hace notar que la capacidad de oferta que se encuentra disponible en el Estado, para dar alojamiento al turismo, la mayor concentración se encuentra en la capital, 51.5% en 1979.

Es importante señalar que la creciente necesidad de incrementar la oferta turística en cuanto a establecimientos de hospedaje de calidad turística (sin menospreciar los que no reúnen esas características, que en última instancia pueden ser utilizados), esto se manifiesta en la composición de oferta y demanda de hospedaje, que como puede observarse, la demanda es muy superior a la oferta; observación que se basa en el hecho de que para 1978 la demanda en el Estado, ascendió a 780,800 (\*), en tanto la oferta, -incluyendo hoteles de todas las categorías, moteles, casas de huéspedes y apartamentos, únicamente sumaron 4,984 (\*). Gran parte de la demanda debió alojarse en casas particulares o casas de campaña en las épocas consideradas como "PICO".

En el renglón de venta de alimentos y bebidas, - en 1978 la entidad contaba con 975 establecimientos en total, compuestos de 679 restaurantes con servicio adicional de bar y 25 exclusivamente con este servicio, los restantes 26 correspondieron a otros (cafeterías, loncherías, etc.).

Para promover la oferta turística, Oaxaca cuenta en la actualidad con 6 Agencias de Viajes que resultan insuficientes para los objetivos de expansión y promoción que se requieren.

(\* ) Dirección General de Turismo en el Estado.

### III.2 ACTIVIDADES DERIVADAS DE LA EXPLOTACION TURISTICA SU EFECTO MULTIPLICADOR.

La actividad turística plantea la posibilidad de utilizar bajos índices de inversión en relación a otros sectores económicos proporcionando oportunidades de empleos cuantitativamente numerosos tanto en niveles que requieren una alta capacitación técnica, como en niveles medios y bajos. Además de esta -- obvia generación directa de empleos, extiende sus efectos a otros campos de las actividades económicas, ya que el desarrollo del turismo implícitamente conlleva el incremento de la producción Agropecuaria e Industrial y el implemento de un sin número de actividades comerciales y de servicios que se constituyen en los medios de apoyo y complementación del turismo.

El volumen importante de empleos generados por el turismo se considera a partir del número de personas que se utilizan durante la construcción, especialmente en el tiempo que se -- realizan las obras de infraestructura lo que se llama "Empleo Primario"; es decir que un incremento de la inversión en Obras Públicas, provoca que al ejecutarse dichas obras se genere empleo. Como existen otras actividades estrechamente relacionadas con las obras públicas, como el transporte, en forma indirecta se generan empleos en estas actividades. Al presentarse la ocupación primaria, se generan sueldos y salarios que se destinan a la adquisición de bienes de consumo, creando a su vez, empleos, salarios y utilidades en -- este sector, lo que se considera como "Ocupación Secundaria".

La producción agrícola crea fuentes de trabajo en las zonas inmediatas a los centros turísticos, mientras que en -- la demanda de productos elaborados, como son los alimentos, son generados principalmente por los mayores centros urbanos abastecedores.

Por último, la cantidad más importante y permanente de empleos que se generan por el turismo se pueden relacionar en las siguientes actividades :

**Transportes :** Aéreos, por carretera, ferroviario y marítimos.

**Alojamiento y Manutención :** Hoteles y pensiones, Residencias, - - apartamentos amueblados, alojamiento de carretera., "Bungalows", Terrenos de Camping, albergues, Restaurantes, - Bares, cafés y balnearios.

**Intermediarios y Auxiliares :** Agencias de Viajes, Guías, Intérpretes y agencias de alquileres (de apartamentos, automóviles y otros vehículos).

**Promotores y Creadores de Oferta :**

Organismos estatales, asociaciones -- privadas y mixtas.

**Actividades complementarias :** Espectáculos (cines, teatros, etc.), Comerciales (artesanías; anticuarios- etc).

Seguros, Bancarios y Editoriales.

A su vez, cada una de las actividades mencionadas generan indirectamente otras, activadas por el gasto del turista al propagarse este de mano en mano a través del llamado mecanismo multiplicador del gasto, entendido éste como la generación de ingresos sucesivos provocados por un egreso exógeno dentro de la economía.



En 1982, el peso turístico se distribuyó de la siguiente manera : 43% para alimentación, 30% para hospedaje, 17% en compras, 6% para transporte y 4% para diversiones (\*).

De modo conservador, se estima que el total de ingresos impositivos que captan los gobiernos de las diversas entidades del país, como consecuencia del turismo, puede calcularse en un 10% del gasto del turista. Asimismo, este gasto desarrolla un importante papel en la creación de empleos, generando pago de sueldos y salarios al personal que los atiende.

De esta forma, si el gasto turístico se calculó en 4,700 millones de pesos, afluirían al gobierno vía impuestos, - alrededor de 470 millones de pesos y otra parte más importante, debió dedicarse a sueldos y salarios.

Como resultado del efecto multiplicador del -- gasto de los turistas, pueden ennumerarse algunos aspectos que redundan en la economía Oaxaqueña.

- a) El incremento del ingreso derivado del gasto turístico.
- b) Como consecuencia de este ingreso, se producirá un aumento del gasto en el renglón de sueldos y salarios, resultando un incremento en la ocupación.
- c) El volumen total de recaudación impositiva crece en función del efecto que dicho gasto genera.
- d) El crecimiento de las actividades directamente beneficiadas por el turismo.
- e) Un mayor mercado interno efectivo y la creación de economías adyacentes.
- f) La justificación de los egresos del gobierno en el fomento del turismo.

(\* ) Segundo informe de Gobierno Oaxaca, Oax., Octubre de 1982

### III. 3 PERSPECTIVAS DE LA INDUSTRIA TURISTICA OAXAQUENA

Es innegable que el Estado de Oaxaca, en la actualidad constituye un amplio mercado turístico. Los atractivos que ofrece son suficientes para traer gran número de visitantes.

El criterio de considerar a Oaxaca como un importante mercado turístico, obedece a la superioridad de condiciones en cuanto a recursos tanto naturales como culturales, que además ofrece ventajas respecto a su impacto sobre el desarrollo regional.

Otros elementos que permiten apoyar el crecimiento de la demanda de servicios turísticos a Oaxaca, se pueden establecer bajo ciertas premisas basadas en evidencias estadísticas que se citan a continuación:

1.- Que México en general y Oaxaca en particular ofrece atractivos turísticos, dado que el número de turistas que visitan el interior y sus incrementos anuales, confirman que los lugares visitados mantienen su atractivo.

2.- Que hay un mercado turístico que es el principal del mundo y en especial para México, son los Estados Unidos de América.

3.- Finalmente el auge turístico de México presionará a los inversionistas para diversificar sus mercados y Oaxaca entre ellos ofrezca servicios de calidad y competitivos; esto es a la entidad se le deberá dotar de obras de infraestructura necesarias para que conjuntamente los atractivos de mar y playa y las manifestaciones artísticas y culturales, permitan recibir un importante volumen de turistas.

El número de visitantes a la costa se incrementará sustancialmente con la conclusión y pavimentación de las carreteras, Puerto Angel-Salina Cruz y Oaxaca-Puerto Angel, empero, al esfuerzo principalmente del Gobierno Federal, es de esperarse la concurrencia de otros sectores para invertir en la creación de equipamiento propiamente turístico.

Una ventaja importante que esta zona no debe desaprovechar es la cercanía con Acapulco cuya ubicación se puede convertir en una de las entradas más importantes hacia Oaxaca y particularmente a las playas cercanas a Puerto Escondido.

Es importante remarcar la existencia en esta zona de las Bahías de Huatulco que con sus grandes atractivos naturales se pueden convertir en un verdadero imán turístico en beneficio de la zona y del propio Estado de Oaxaca; Estas bahías se hablan mantenido al margen del desarrollo turístico por su aislamiento e incomunicación; sin embargo recientemente, ya ha sido integrada al Plan Nacional de Turismo como una zona de gran potencial, al mismo tiempo que ha sido incorporada a la red Nacional de carreteras y más importante aún lo constituye la decisión de la Secretaría de Turismo de encomendar a Fomento Nacional Turístico (FONATUR) para que en 1983 se inicie un ambicioso proyecto, el cual transformará a mediano plazo el perfil turístico de la Costa Oaxaqueña.

La zona del Istmo, como en el caso de la Costa cuenta con atractivos de gran futuro turístico. Esta región es la más extensa, encontrándose allí entre otros la Cd. de Tehuantepec que se distingue por sus fiestas regionales de gran tradición; Salina Cruz es un importante polo de desarrollo y el principal puerto del Estado, cerca de este lugar se encuentra la bahía de la Ventosa, sitio ideal para la práctica de deportes acuáticos y pesca; asimismo esta región cuenta con un gran número de pintorescos

pueblos que junto a la carismática de sus habitantes ofrecen un --  
fascinante paisaje.

Una medida necesaria es el acondicionamiento de los puertos existentes para recibir naves de mediano calado, pues se prestaría para que yates y barcos de recreo efectuaran trave---  
sas escalonadas.

Por último y como en el resto del Estado, el --  
Istmo requiere de una dotación de Infraestructura turística básica que permita al turista adentrarse a esta zona con facilidad y segu--  
ridad, alargando así su estancia.

## CONCLUSIONES

La economía de Oaxaca, es una de las más representativas del desarrollo desigual, que en la actualidad experimenta el país; apreciándose también este fenómeno de fuerte desequilibrio dentro del propio territorio Oaxaqueño.

En el presente trabajo se mencionan las ocho -- regiones geoeconómicas del estado, advirtiéndose que las áreas de mayor desarrollo relativo en la economía, han sido las partes planas, que evidencian una ventaja comparativa con relación a las partes montañosas que advierten mayor grado de marginación.

La zona norte, colindante con Veracruz, es la de mayor desarrollo relativo en el aspecto industrial; la ganadería es pujante y la agricultura dispone de tierras fértiles.

La zona del Istmo, compite de cerca con la región anterior, ahí se localizan industrias conexas a la pesca y una refinería de petróleo; una fábrica de cemento; un ingenio azucarero una beneficiadora de arroz; una impregnadora de durmientes y una -- cooperativa que elabora productos de mármol y ónix. La agricultura cuenta con un distrito de riego y la ganadería es importante.

La región de la costa está estrechamente ligada con Guerrero por su cercanía geográfica y por las vías de comunicación, aunque es de esperarse que con la reciente dotación de vías -- de acceso, esta situación mejore para el Estado de Oaxaca.

La ganadería es de menor importancia que en las zonas anteriores y la industria está apenas representada por pequeñas fábricas. La agricultura y el turismo tienen posibilidades de -- cobrar gran relieve.

La región de los valles centrales, tiene su eje principal en la capital del estado, cuyo movimiento comercial es el de más peso y en la actualidad es el mayor centro turístico de la entidad. Esta zona es la más densamente poblada; la industria se encuentra limitada a una fábrica de triplay y de novopan, y en otros casos a pequeños talleres de diversos productos.

Las regiones de la Mixteca, La Cañada, la Sierra Norte y la Sierra Sur, aportan una mínima parte a la producción estatal, salvo la minería y pequeños talleres de explotación forestal en la Sierra Norte, no se tiene prácticamente ninguna manifestación industrial.

En los últimos años si excluimos la zona del Istmo, la economía en su conjunto, ha registrado pocos cambios estructurales. La Industria ha tenido avances muy relativos; en el sector agrícola se siguen explotando prácticamente los mismos cultivos tradicionales y en términos generales las técnicas de explotación son rudimentarias; asimismo, la ganadería aunque se ha incrementado, la explotación es similar a la agricultura.

Los abundantes recursos forestales han tenido un mayor grado de aprovechamiento y ha dado origen a las fábricas más grandes de la entidad.

Por otra parte, los recursos marinos si se excluyen el camarón y la tortuga, los demás recursos han sido poco explotados a pesar de que se cuenta con una abundante variedad.

En cuanto a la explotación minera, esta actividad se encuentra estancada desde hace muchos años, aún cuando se han hecho una gran cantidad de denuncias mineras, más por especulación que por verdaderos inversionistas o empresarios.

Este trazo esquemático de los sectores económicos revelan un grave estancamiento casi absoluto del sector primario, un avance relativo en el sector secundario y un crecimiento -- insatisfactorio del sector terciario.

Simultáneamente a la descapitalización y a los accidentes orográficos del estado, concurren otros obstáculos -- tan sobresalientes como la atomización política, ocasionada por la existencia de 570 municipios; la dispersión de la población en más de 3000 localidades; la falta de integración de una gran proporción de población indígena, heterogénea en su lenguaje y costumbres, aisladas sin medios de comunicación y recursos que limitan -- la elevación sustancial del nivel de vida y entorpecen la integración de la economía del Estado.

Respecto a la existencia de numerosos municipios, actualmente se encuentra en estudio, una iniciativa de Ley -- enviada por el Gobierno del Estado al Congreso Local, con el fin -- de hacer un reordenamiento que permita una mejor organización política y la opción de fortalecer a los municipios.

A pesar de la grave problemática y de las serias desventajas mencionadas, el Estado de Oaxaca cuenta con un -- rico potencial de recursos naturales susceptibles de ser aprovechados. De aquí, el criterio de considerar el abundante potencial turístico como una alternativa que a corto, mediano y largo plazo, -- se constituya en uno de los renglones más dinámicos en el desarrollo estatal.

## RECOMENDACIONES

- 1.- Coordinación del sector público para la -- realización de programas y proyectos turís ticos con vigilancia estricta en el cumplí miento de las metas.
- 2.- Ampliar y mejorar la red de caminos y ca-- rreteras, mereciendo atención inmediata la ampliación de la carretera Puerto Escondido-Oaxaca.
- 3.- Acelerar las obras de Infraestructura que benefician notablemente al turismo, tales como : reacondicionamiento de aeropuertos con instalaciones que permitan recibir -- entre otros, el gran número de avionetas -- que llegan al Puerto de Acapulco, y que po drian mediante incentivos promocionales, -- desplazarse a Oaxaca.
- 4.- Incrementar el número y calidad de los ser vicios de hospedaje, así como los estable-- cimientos de venta de alimentos y bebidas, principalmente en la ciudad de Oaxaca, -- Puerto Escondido, Puerto Angel, Tehuante-- pec y Salina Cruz, cuidando que a través -- de los recorridos se cuente con servicios, que bien pueden ser modestos pero higiénicos.
- 5.- Construcción o en su caso ampliación de re des de agua potable y alcantarillado, prio ritariamente en la zona del valle de Oaxaca, en la costa y en el Istmo.



- 6.- *Habilitar dos Subdelegaciones Estatales de Turismo en las entradas principales a Oaxaca como son: Puerto Escondido y Huajuapán de León, recientemente ha entrado en servicio la primera.*
- 7.- *Incrementar la promoción de los atractivos turísticos de la entidad, tanto en el extranjero como en el interior del país; considerando los paquetes promocionales como una medida que contribuye al logro de ese fin.*
- 8.- *Aumentar el número y la frecuencia de transportes regulares, tanto aéreos como terrestres de la Ciudad de México a la Ciudad de Oaxaca, así como a otros puntos de interés como son: Puerto Escondido y Salina Cruz.*
- 9.- *Se hace necesaria la Construcción en la Ciudad de Oaxaca de un hotel de 100 habitaciones, con su respectiva zona comercial y una sala de convenciones con capacidad para 1,500 personas como mínimo.*
- 10.- *Acondicionamiento de los Puertos existentes para recibir naves de mediano calado, pues se prestarla para que yates y barcos de recreo efectuaran travesías escalonadas.*

- 11.- Es urgente que los prestadores de servicios, estén en condiciones de atender a los visitantes, previa capacitación y enseñanza en el manejo de los servicios.

## B I B L I O G R A F I A

1. BASSOLS BATALLA ANGEL  
*La División Económica Regional de México.*  
U.N.A.M. México. 1967.
2. BASSOLS BATALLA ANGEL  
*Geografía Económica de México.*  
Ed. Trillas, México, 1972.
3. BASSOLS BATALLA ANGEL  
*Problemas de Desarrollo*  
Ed. Trillas, México. 1972.
4. CENTRO DE INVESTIGACION Y DOCENCIA ECONOMICA A.C.  
*Economía Mexicana, Análisis y Perspectivas.*  
C.I.D.E., México 1981.
5. DE LA TORRE PADILLA OSCAR.  
*El Turismo Fenómeno Socio-económico y Cultural.*  
Textos Universitarios, S.A. México 1976.
6. J. MILLER ERIC  
*Desarrollo Integral del Medio Rural.*  
Ed. Fondo de Cultura Económica, México, 1976.
7. MAC DONAL ESCOBEDO EUGENIO  
*Una aproximación al Conocimiento Turístico.*  
U.N.A.M., México 1970.
8. MARRAMA VITTORIO  
*Política Económica de los Países Subdesarrollados.*  
Ed. Aguilar, España, 1969.
9. ORTUNO MARTINEZ MANUEL.  
*Introducción al Estudio del Turismo.*  
Ed. Porrúa, México. 1982.

10. SECRETARIA DE TURISMO  
*Estadísticas 1968 - 1973.*  
Sectur. México, 1975.
11. SECRETARIA DE INDUSTRIA Y COMERCIO  
*Noveno Censo General de Población y Vivienda*  
S.I.C. México, 1970.
12. SECRETARIA DE INDUSTRIA Y COMERCIO  
*Quinto censo Agrícola Ganadero y Ejidal.*  
S.I.C. México, 1982.
13. SECRETARIA DE PROGRAMACION Y PRESUPUESTO  
*Sistema de Cuentas Nacionales de México.*  
S.P.P. México. 1982.
14. SISTEMA BANCOS DE COMERCIO  
*La Economía del Estado de Oaxaca*  
Banco de Comercio, S. A. México, 1975.
15. TORRES GAYTAN RICARDO  
*Teoría del Comercio Internacional.*  
Ed. Siglo XXI, México 1975.
16. VAZQUEZ COLMENARES PEDRO  
*Segundo Informe de Gobierno*  
México, 1982.
17. VARIOS AUTORES.  
*El Perfil de México en 1980 vol. 1, 2, y 3.*  
Ed. Siglo XXI, México. 1971.