

110 Z. J. M.

Universidad Nacional Autónoma de México  
FACULTAD DE ECONOMIA



ANALISIS ECONOMICO DEL MUNICIPIO  
DE GOMEZ PALACIO DURANGO

TESIS PROFESIONAL

QUE PARA OBTENER EL TITULO DE  
LICENCIADO EN ECONOMIA  
P R E S E N T A

RAMIRO MUÑOZ CRUZ

MEXICO, D. F.

1981



Universidad Nacional  
Autónoma de México



**UNAM – Dirección General de Bibliotecas**  
**Tesis Digitales**  
**Restricciones de uso**

**DERECHOS RESERVADOS ©**  
**PROHIBIDA SU REPRODUCCIÓN TOTAL O PARCIAL**

Todo el material contenido en esta tesis esta protegido por la Ley Federal del Derecho de Autor (LFDA) de los Estados Unidos Mexicanos (México).

El uso de imágenes, fragmentos de videos, y demás material que sea objeto de protección de los derechos de autor, será exclusivamente para fines educativos e informativos y deberá citar la fuente donde la obtuvo mencionando el autor o autores. Cualquier uso distinto como el lucro, reproducción, edición o modificación, será perseguido y sancionado por el respectivo titular de los Derechos de Autor.

ANÁLISIS ECONOMICO DEL MUNICIPIO  
DE GOMEZ PALACIO  
DURANGO

INTRODUCCION

CAPITULO I. ASPECTOS GENERALES DEL ESTADO.

- I.1 Aspectos Físicos.
- I.2 Aspectos Económicos.
- I.3 Aspectos Sociales.

CAPITULO II. ASPECTOS GENERALES DEL MUNICIPIO DE GOMEZ PALACIO DURANGO

- 2.1 Antecedentes Históricos.
- 2.2 Características Geográficas.
- 2.3 Análisis Demográfico.
- 2.4 Infraestructura Económica.
- 2.5 Infraestructura Social.

CAPITULO III. DIAGNOSTICO ECONOMICO Y SOCIAL.

- 3.1 Sector Primario.
  - 3.1.1 Agricultura.
  - 3.1.2 Ganadería.
- 3.2 Sector Secundario.
  - 3.2.1 Industria de Transformación.
- 3.3 Sector Terciario.
  - 3.3.1 Comercio.
  - 3.3.2 Servicios.
- 3.4 Análisis Educativo.
- 3.5 Análisis Social.
- 3.6 Recursos Financieros.
- 3.7 El Comercio Exterior del Estado y el Municipio.

CAPITULO IV. ALGUNAS POSIBLES SOLUCIONES PARA EL DESARROLLO ECONOMICO  
Y SOCIAL DEL MUNICIPIO DE GOMEZ PALACIO DURANGO.

- 4.1 Atención Económica a las comunidades rurales como solución colateral al crecimiento urbano.
- 4.2 El impulso a las industrias de transformación.
- 4.3 El turismo y sus perspectivas económicas en el municipio de Gómez Palacio Durango.

CONCLUSIONES.

RECOMENDACIONES.

Y

BIBLIOGRAFIA.

## INTRODUCCION.

Después de haber realizado un sereno análisis de mi actividad profesional, que al desarrollarla en una área en la cual he tenido la oportunidad en estar en contacto permanente con un sector de mexicanos que viven y padecen grandes carencias me he decidido escribir el presente trabajo.

Uno de los principales motivos que me indujeron a realizar el análisis económico del municipio de Gómez Palacio Durango, obedece en gran parte a su deforme crecimiento urbano y a las tremendas desigualdades socio-económicas que se han llevado a cabo en estos últimos años. Es notorio que la Revolución dejó estragos muy marcados en la región Duranguense pero al municipio de Gómez Palacio ha progresado y merece progresar más por su topografía, por la abundancia de agua de riego, por la riqueza de sus tierras, por ser una ciudad moderna e industrial.

En mi primer capítulo trataré de exponer los aspectos generales del estado, describiendo sus características geográficas, sus aspectos demográficos y sus aspectos físicos a efecto de intentar establecer las relaciones que existen entre Durango y los estados que lo circundan.

El capítulo segundo trata los aspectos generales del municipio de Gómez Palacio se dan referencias históricas, se analizan los aspectos geográficos que tanto han ayudado a su crecimiento, los aspectos demográficos, sociales y económicos, que servirán para indicar algunas posibles soluciones a la problemática municipal. Al tratar los aspectos generales del municipio hemos encontrado que ha tenido un desenvolvimiento muy rápido.

El capítulo tercero se analizan la información sobre vías terrestres, servicio postal telefónico y suministro de energía eléctrica como elementos principales de la infraestructura con que se cuenta. El objetivo principal que se persigue con esto es hacer notar la influencia que han tenido dichos medios de comunicación en el desarrollo del municipio. Con esto se ve la importancia comercial e industrial del municipio. Se hace especial énfasis en el análisis con el que se vienen desarrollando los servicios de salud pública, vivienda y educación.

Con esta base, se podrá más fácilmente recurrir al análisis de las actividades productivas como son la industria, el comercio y el sistema financiero que en su conjunto nos reflejará el estado real de avance de la economía municipal.

El capítulo cuarto se señalan algunas ideas tendientes a establecer posibles medidas para aplicarlas en favor de la economía municipal, buscando con ellos los resultados de mediano y corto plazo. Se deberá prestar mayor atención económica a las comunidades rurales como solución colateral al crecimiento urbano. A fin de evitar la emigración a la ciudad de México.

El turismo es otro renglón importante que no debe descuidar el municipio, y para lograr un mayor desarrollo de éste, se instaló una escuela de esta naturaleza. El municipio de Gómez Palacio Durango es la segunda entidad en importancia después de la Capital del estado, en importancia económica e industrial, además de ser joven es importante que se le brinde atención, no solo por su cercanía a la capital sino porque además de su gente es una parte de la República Mexicana. Si alguna de las posibles soluciones que haga mención fueran puestas en marcha y acortaran algún beneficio al municipio, las personas que me ayudaron con su información directa e indirecta y en lo particular un servidor, nos sentiríamos profundamente satisfechos.

## CAPITULO I.-

### ASPECTOS GENERALES DEL ESTADO.

#### ASPECTOS FISICOS.

En el norte de la República Mexicana, atravesada por la abrupta Sierra Madre Occidental, se encuentra el estado de Durango. La irregularidad de su relieve origina una gran variedad de climas, ambientes, y paisajes.

Durango es un estado montañoso. La Sierra Madre Occidental, con dirección noroeste-sureste abarca gran parte de su territorio y alcanza una anchura hasta de 160 kilómetros, es uno de los Estados más extensos de la República y aunque muchas de sus zonas se conocen exhaustivamente, importantes porciones de su territorio permanecen por completo desconocidas, en espera del explorador que descubra las bellezas que encierran, cuenta su territorio con una superficie de 123,181 kilómetros cuadrados que son igual a 12 319,100 Has, ocupando por su extensión el cuarto lugar entre las Entidades Federativas, superándole los Estados de Chihuahua, Coahuila, y Sonora.

Tiene por colindantes a los Estados: Al Norte Chihuahua; al Noroeste Coahuila; al Sureste Zacatecas; al Sur Nayarit y Jalisco y al Poniente Sinaloa.

#### I-I- MEDIO FISICO.

##### ZONAS GEOGRAFICAS.

El relieve geográfico del Estado de Durango, se divide en cuatro grandes zonas. 1- Se conoce con el nombre de ZONA DE LAS QUEBRADAS, la que tiene como nota característica las profundísimas barrancas que producen la más extraordinaria f-ragesidad.

2- La ZONA DE LAS CUMBRES, afecta en su conjunto la forma de una gran meseta y forma la sierra propiamente dicha.

3- La Zona de LOS VALLES O CENTRAL, tiene como carácter típico las grandes llanuras extremadamente planas, limitadas por cordilleras paralelas que forman verdaderos Valles en la acepción geográfica de la palabra.

4- Por último, está la Zona SEMI-ARIDA, o ZONA ORIENTAL, dentro de la que localizamen el HOLSOM DE MAPIMI.

HIDROGRAFIA. Descripción de los ríos más importantes.

- 1- NAZAZ.- Es el río más importante del Estado, sus aguas mansas y breñas se utilizan en el riego de la importante Región Lagunera. Puede decirse que esta arteria fluvial es la mejor aprovechada en la República Mexicana. Su cuenca alimentadora corresponde totalmente al Estado de Durango.
  - 2- AGUAVAL.- Es de gran importancia esta arteria fluvial que fertiliza a la parte meridional de la Región Lagunera, tiene sus orígenes en las estribaciones de la Sierra de Abrego del Estado de Zacatecas. Beneficia a varias rancharías del municipio de San Juan de Guadalupe, sirviendo este río de límite entre los Estados de Durango y Coahuila.
  - 3- TUNAL.- Tiene sus orígenes en el Eje Orográfico de la Sierra Madre donde nace con el nombre de Río de la Casita hasta su junta con el Río Chico, para penetrar después al Gran Valle de Durango por los poblados de el Tunal, el pueblito y el Mayar.
  - 4- LA SAUCEDA.- Nace en la Sierra de Cacaria y baja al llano del mismo nombre pasando por la población de Canatlán a inmediaciones de la Ex-hacienda de la Sauceda; recibe como afluente principal al Arroyo de Pines que viene de la Sierra de la Magdalena.
  - 5- MEZQUITAL.- Este río es uno de los más importantes del Estado; nace en las cumbres de la Sierra Madre yende a desembocar al océano pacífico.
  - 6- SANTIAGO BAYACORA.- Nace en las cumbres de la Sierra Madre y penetra al Valle de Durango por la cañada, en la que se encuentra el poblado que se lleva su nombre.
  - 7- FLORIDO.- Nace en el extremo Noroeste del Estado en las cumbres de la Sierra Madre y corre hacia el Norte pasando por Villa Ocampo, para unirse en la Ex-Hacienda de Canutillo con el arroyo de este nombre que viene del Sur, por Llanos de Cabrera, para desembocar en el vecino Estado de Chihuahua en el río Cenches.
- LAGUNA DE SANTIAGUILLO.- Es esta la única digna de mención en el Estado, localizada en la hermosa llanura de Guatimapé, cuyas aguas sin salida, se depositan en la parte más baja.



9- LAGUNA DE NUESTRA SEÑORA.- Se encuentra en el lindero de la que fue hacienda de San Gabriel con la de el Ojo, cercana a Villa Nadero. Siende el arroyo de Perfiles, que alimenta la Laguna de Nuestra Señera, el que tiene mayor curso; los otros arroyos forman charcos y lagunetas diversas, en las depresiones del terreno.

CLIMA. Las elevadas cumbres de las sierras Tarahumaras y Tpehuanas tienen clima frío ( inclusive fuertes nevadas en invierno ) en cambio, la zona de la meseta, tiene clima subtropical y el Bolsón de Mapimi clima desértico.

#### TIERRAS.

a) Riego. La superficie que recibe el beneficio del riego es de aproximadamente 141,371 hectáreas, localizándose básicamente en diez subregiones; Laguna y Durango. En la primera de ellas se ubica el Distrito de Riego No 17 y en la segunda el Distrito de Riego No 52.

b) Temporal. La superficie de temporal en su mayor proporción se encuentra localizada en la subregión Centro. Superficie de temporal hectáreas 609,965 Siende mayor el número de tierras de temporal que de riego. No obstante a lo señalado anteriormente afirmamos que el sector industrial es el renglón más dinámico de la economía del Estado de Durango ya que tiende a progresar y desarrollarse en un 8.3 % anual.

Los productos principales son: maíz, algodón, frijol, trigo, avena, cebada, alfalfa, y hortalizas. También se ha sembrado girasol. Frutales: manzana, nuez, perón, pera, durazno, sandía, melón, membrillo, y uva. La zona de riego más importante es la Laguna de Durango.

La Ganadería y La Silvicultura y Minería.

Ganadería. Es un renglón importante en la economía de la entidad se Exporta ganado en pie y en canal a los Estados Unidos de América y se abastece el mercado nacional.

Silvicultura. Durango ocupa el primer lugar en la República en existencia volumétrica en materia forestal y el segundo lugar en la producción forestal maderable, he aquí la importancia de este recurso natural que coloca a nuestro Estado de Durango en un lugar preponderante por lo que a silvicultura se

refiere.

Nuestro Estado cuenta con una superficie de 4 064,275 Has. De las cuales se encuentran repartidas en la siguiente variedad de especies:

Coníferas 3 830,675 Has.

Latifoliadas 233,600

Explotación. Los recursos forestales en el Estado para lograr su explotación e industrialización se divide la misma en:

Empresas descentralizadas • Prefermex

Empresas particulares.

Infraestructura. El Estado de Durango en el renglón silvícola cuenta con 151 aserraderos distribuidos convenientemente dentro del área forestal. La tercera parte de ellas tienen bosques comerciales e potenciales comerciales el 24% restante lo ocupa la zona árida del desierto de Chihuahua que comprende el Bolsón de Mapimí y los cuerpos de agua. En la zona árida, se practican actividades silvícolas explotando la lechuguilla y la candelilla.

Minería. Durango dispone de vastos recursos minerales que tuvieron auge en épocas pasadas y cuya explotación está resurgiendo con el apoyo del Gobierno Federal. La minería en el Estado de Durango, es abundante y de gran importancia. El Estado aporta el 6% de la producción minera nacional. Su producción estatal respecto al orden nacional es:

27% en oro

11% en plata

12% en mercurio

10% en minerales de hierro, además de otros renglones en minerales metálicos ocupa el primer lugar nacional como productor de oro y hierro y el cuarto lugar nacional como productor de plata. Respecto a las vías de comunicación e infraestructura para la minería, Durango es una zona mal comunicada en la zona sur del Estado de Durango municipio de el Mezquital y Pueblo Nuevo, carecen de medios de comunicación terrestres, existen zonas muy importantes mineras casi inexploradas.

#### BREVES DATOS HISTÓRICOS.

Durango estuvo habitado por grupos de tepehuanes, acaxes, xiximes, zacatecos y

laguneros.

A mediados del siglo XVI todavía quedaban tierras sin explorar ni conquistar y Durango fue parte de ellas. Hacia 1552 Ginés Vázquez del Mercado llegó hasta a el cerro que hoy lleva su nombre buscándole, porque legendariamente se suponía de plata, pero como resultó sólo de mineral de hierro, emprendió el viaje de regreso; fue atacado por los indígenas y a consecuencia de sus heridas murió en Juchipilas (hoy Zacatecas) en 1553.

El 8 de Julio de 1563, fue la fecha en que fue fundada la Ciudad de Durango por Don Francisco de Ibarra, la que llamó así ( DURANGO ) como recuerdo a una villa perteneciente a la Provincia Española de Vizcaya, de la que era originario que en vance quiere decir " más allá del agua ". Otorgándole el Rey Felipe IV, en 1621 la categoría de Ciudad y su respectivo Escudo de Armas.

Escudo de Armas.- Este se compone de un árbol en el centro con su tronco atravesado por dos lebes con sus presas en un campo de Azur; por timbre lleva una corona real y lo adornan dos ramas de laurel y olivo entrelazadas como guirnalda.

El Congreso Constituyente decretó el 22 de mayo de 1824 la creación del estado de Durango como parte de la federación. El primer gobernador constitucional fue Santiago Baca Ortiz

## ASPECTOS ECONOMICOS.

La economía del Estado de Durango se encuentra en una etapa de Transición. Mientras que la industria gana terreno la agricultura pierde importancia, debido a la sequía que se origina en 1979.

## Agricultura.

La agricultura es una actividad importante para la economía estatal Durango ocupa uno de los primeros lugares en producción de granos aporta cada año el 40% de la producción de granos que hay en todo el país especialmente maíz y frijol.

El Distrito de Riego No 52 está conformado por las obras más importantes que son: Presa Guadalupe Victoria. La superficie que domina son 9,000 Has de las cuales son beneficiadas con el riego 7,220, el resto se encuentra ensalitrada y enmendada, (1,200 y 580 Has respectivamente). Presa Peña del Aguila. Actualmente se riega alrededor de 2,170 Has en forma adecuada y se da riego precario a una superficie de 600 Has más. Presa Francisco Villa, beneficia una superficie de 3,250 Has.

El resto de la superficie que recibe las bendiciones del riego, se realiza a través de numerosas obras de pequeña irrigación, localizándose en diferentes áreas y municipios de la entidad.

La superficie agrícola con características de temporal, aquí en el Estado de Durango se dividió en cuatro Distritos de Temporal ubicados estratégicamente y estos a su vez están divididos en Unidades de Producción Agropecuaria que tienen el objetivo de hacer llegar la asistencia técnica y capacitar a los productores para que se incremente la producción de alimentos y mejorar el nivel de vida de las gentes del campo.

Durango supera la sequía (1980).

1980 año productivo para el Estado luego de un año de sequía en que Durango perdió aproximadamente el 70% de su producción de granos con el apoyo del Gobierno Federal y Estatal a través de la S.A.R.H en esta entidad, todo hace suponer que este será uno de los años más productivos en los renglones Agrícola, Ganadero, Forestal, y Agropecuario.

Para lograr la recuperación en materia de producción y económica de Durango se necesita implementar una serie de programas especiales mediante los cuales se

pretende que Durango vuelva a ocupar uno de los primeros lugares en producción de granos como en otros años.

En 1980 se encuentran listas para ser sembradas con granos alimenticios un total de 485 Has, todas ellas comprendidas en las 3 unidades de riego del Distrito de riego 52 y en las 4 Distritos de temporal con que cuenta Durango. De esta forma es que la Productora Nacional de Semillas ha proporcionado unas 400 toneladas de semilla mejorada de maíz y 200 toneladas de semillas mejorada para el frijol.

#### Ganadería.

Los Agentaderos Más importantes Del Estado De Durango.--Como otros Estados del Norte de la República, el Estado de Durango tiene en la ganadería extensiva una importante fuente de ingresos para su economía. El potencial ganadero obedece a las características de topografía, clima y suelo. Dentro del Estado se diferencian fácilmente cuatro regiones, cada una con potencial ganadero diferente regiones a saber:

- 1.-Región De Las Quebradas.--Esta región tiene un potencial ganadero excelente aparte del forraje produce en forma natural existen grandes áreas donde se pueden establecer praderas cultivadas con zacates tropicales de alta producción tales como el bufel, cenchrus, ciliaris.
- 2.-Región De La Sierra Madre Occidental.--Esta región está formada por bosques de pino, de encino, de pino-encino y encino-pino. Por tal razón el uso que se hace de ella es forestal, aunque con buen manejo se puede establecer una explotación combinada forestal-ganadera.
- 3.-Región Centro Norte.--Es probablemente la zona con mayor potencial para ganadería extensiva comprende los tipos de vegetación siguientes: pastizal mediano abierto, pastizal mediano arborescente etc.
- 4.-Región Árida y Semi-Árida.--Esta región representa cierto potencial principalmente para explotaciones de caprinos, con coeficiente de agentadero que varía de 15 a 40 Has.

En Gómez Palacio se destaca especialmente la ganadería lechera, constituyendo una de las mejores cuencas del país. Se producen más de un millón de litros de leche diaria que son enviados a las ciudades de México, Acapulco, y Monterrey Gómez participa con el 65% de esa producción.

Cria de nutrias en Durango.

A partir del 1o de Abril que tiene como objetivo el aprovechar las pieles de esos animales y el que los campesinos incrementen su nutrimento, con la carne de los mismos.

El Departamento De Pesca. Acaba de instalar un criadero de peces con el fin de que la gente del campo lo utilice para complementar su alimentación.

Industria.

El Estado de Durango. Cuenta con dos ciudades industriales una en la capital del Estado y otra en Gómez Palacio desarrollandose esta última en una forma increíble pues tan sólo en 1971-72 sólo contaba con 4 industrias:

- 1.-Una Refinería De Pemex y sus Derivados.
- 2.-La Comisión Federal De Electricidad.
- 3.-Un Taller De Reparaciones Del Ferrocarril.
- 4.-Una Agencia De Automoviles.

En la actualidad cuenta alrededor de 300 empresas.

Gómez Palacio es el centro industrial más importante, ya que genera aproximadamente el 52% del valor de la producción del Estado.

El municipio de Durango aporta aproximadamente el 29.6% del valor de la producción industrial del Estado.

Comercio.

La actividad comercial ha recibido gran impulso con el crecimiento de las actividades industriales y el desarrollo del turismo. En los principales centros urbanos de la ciudad se realiza la mayor parte de estas actividades.

## TURISMO.

El Estado de Durango geográficamente está colocado en una situación privilegiada, que lo hace ser un Centro Turístico de primera importancia.

Todo el trayecto de la carretera a Mazatlán atraviesa lugares hermosísimos entre los que merece destacarse el llamado "Espinazo del Diablo", "Mexiquillo", y otros, siendo considerado este tramo, por conocedores de la materia, como uno de los más bellos de la República.

A corta distancia de la carretera Panamericana y aproximadamente a 40 Kms. Al Sur de la ciudad de Durango, se encuentra el paisaje natural conocido como "El Saltito". En este bellissimo lugar que ha sido dado a conocer al mundo entero mediante la filmación de muchas escenas de películas nacionales y extranjeras el río de El Tunal o de Durango forma tres hermosas cascadas, de 25 metros de altura. Existe el proyecto de formar un Parque Nacional con base en este lugar lo que vendrá a aumentar grandemente el interés general para toda clase de visitantes. Merecen mencionarse, también, la Villa de San Juan del Río, fundada en 1572 por Francisco de Ibarra y situada a 100 Kms de la Capital del Estado por la carretera Panamericana en su tramo a Parral la cual, además de sus innumerables bellezas naturales, tiene el atractivo de ser la cacería del municipio que fue la cuna del héroe nacional General Francisco Villa.

El Estado de Durango no había sido visitado con frecuencia por mexicanos y extranjeros porque, aun cuando se ha dicho que su situación geográfica es privilegiada había quedado aislado en las vías de comunicación ya mencionadas anteriormente. Esta deficiencia fue subsanada ya que en la actualidad tanto el Estado como su Capital, en especial, son visitados por innumerables turistas mexicanos y extranjeros, prometiendo un porvenir halagüeño en este aspecto. Durango en el renglón cinematográfico, por sus paisajes naturales apropiados, ocupa un lugar de importancia en la República Mexicana ya que durante los 25 años que tiene recibiendo a compañías productoras extranjeras y nacionales, se han filmado en suelo duranguense 70 películas nacionales y extranjeras, mismas que han dejado una derrama económica considerable para la población en general que, año tras año es ocupada en este renglón. Cinematográfico que gracias al apoyo decidido del Gobierno del Estado, ha logrado que Durango se conozca allende las fronteras. Para incrementar la activi-

dad fílmica en el Estado, el Gobierno tiene establecida la Dirección de Cinematografía y Turismo que funciona en la planta baja del Palacio de Gobierno, donde se puede recabar cualquier información al respecto.

Durango se honra en invitarlos a disfrutar de sus múltiples atractivos, entre los que destacan las actividades del Séptimo Arte, tanto así que con certeza se le conoce como "Tierra del cine".



## ASPECTOS SOCIALES.

## Medios de Comunicación.

1.-Carreteras.-El Estado de Durango cuenta con una amplia red de caminos que le comunican internamente y con el resto del país.

Longitud En Kms.

Pavimentadas 1,862.2

Revertidas 3,582.5

Terracerías 779.2

Total 6,223.9

2.-Ferrocarriles.-El Estado cuenta con 1,163.40 Kms de vía férrea que le comunican con diferentes Ciudades del país.

Rutas Aereas.-Cuenta con el Aeropuerto General Guadalupe Victoria, situada a 19 Kms de la Ciudad Capital del Estado se utiliza con vuelos al interior del país y al interior del Estado, cubriendo los vuelos nacionales la Compañía Aeroméxico. Rutas del interior del Estado:

Aerolíneas Centauro, S.A.

Aereservicio Pity, S.A.

Aeretaxis, S.A.

Taxi Aereo Valverde, S.A.

Aeresierra, S.A.

4.-Telegrafos.-La red telegráfica con que cuenta el Estado, está establecida en las ciudades y poblaciones que suman un total de 31 oficinas la Capital del Estado cuenta con 6 oficinas urbanas que hacen un total de todo el Estado de 37 oficinas.

Telefonía Rural.-Las comunidades que cuentan con este servicio son en total, 107.

5.-Radiocomunicación.-La radio en cuestión tiene contacto con aparatos retransmisores en 22 poblados del Estado.

En fin Durango está muy bien comunicado por tierra y por aire con el resto del país.

### Crecimiento Demográfico.

La Demografía es el estudio de las poblaciones, consideradas desde el punto de vista numérico.

El crecimiento de la población ha sido muy chico, de 1.9% anual entre 1960- y 1970. Para ese año el IX Censo de población arrojó una cifra de 939,208 habitantes y se estima que en 1976 la población es de 1,121,925 hab.

Aproximadamente, en caso de que se hayan mantenido las tendencias observadas en 1960 y 1970.

Tasa De Natalidad ( Per mil habitantes ) 1960 - 70.

1960 = 49.0

1970 = 46.0

Tasa De Mortalidad ( Per mil habitantes ) 1960-70.

1960 = 9.0

1970 = 7.3

La situación regional en 1970 en Durango tuvieron una Expectativa de vida alrededor de 67 años mientras que en otros Estados es de 52, 54, y 56 años y esto se debe a la falta de servicios médicos y a la falta de obras de infraestructura y por lo cual el Sureste carece de todo esto.

La densidad de población es de 7.85 habitantes por Kilómetro cuadrado.

La población rural representaba en 1970 el 73.38% de la total.

Durango, debido a los elevados niveles de vida de sus habitantes, a su clima, a su infraestructura económica y social, es un polo de atracción poblacional.

#### Población Económicamente Activa.

La población económicamente activa fue de 224,745 personas en 1970 que representan el 40.40% mientras que la Inactiva fue de 332,113 personas que representan el 59.60%. Del total de la población económicamente activa, el 55.04% se dedica a la agricultura, ganadería, silvicultura, caza y pesca; el 9.22% a industrias de transformación y el 11.25% a servicios.

#### Servicios Públicos.

Los servicios de salud pública en Durango son deficientes; a comparación, con otros Estados.

La tasa de mortalidad ( Per mil habitantes ) en 1970 era de 7.3 y la.

Tasa de mortalidad infantil ( Per mil habitantes ) es de 48.2 en 1970.

El Estado de Durango cuenta con un buen número de clínicas y hospitales, tanto públicas como privadas para la protección de sus habitantes de las, cuales se hace mención las de servicio público tales como :

El Centro De Salud.

El Hospital General A.

I.S.S.S.T.E.

I.N.S.S.

D.I.F.

La Cruz Roja. Que recibe donativos del Gobierno Federal.

C.R.E.E. Que son los primeros en la República Mexicana uno en la Capital del Estado y otro en Gómez Palacio.

## ASPECTO EDUCATIVO.

## La Educación En Durango. 1979

Educación Preescolar.- Este servicio educativo cuenta con 447 profesores que atienden un total de 15,009 infantes se cuenta con 287 escuelas distribuidas en todo el Estado.

Educación Primaria.- En este nivel educativo es en el que tenemos más grandes cifras, dado el fenómeno de la explosión demográfica de los últimos años. Dan servicio en las escuelas primarias tanto federales como estatales un total de 7513 profesores existe una población asistente de 284,528 alumnos que acuden a 2054 escuelas primarias ubicadas en todo el territorio del Estado.

Centros De Capacitación Para El Trabajo.- Estos centros imparten cursos para capacitar en sus funciones a obreros, campesinos, y amas de casa trabajan en este sistema de enseñanza 352 profesores con 6,117 alumnos que acuden a 48 centros existentes en todo el Estado. Los centros mencionados son Federales, Estatales, Municipales, y Privados.

Secundaria.- Durango tiene una población de 2,548 profesores responsables de impartir la enseñanza a 44,518 alumnos que asisten a 1,037 aulas ubicadas en 144 escuelas secundarias perfectamente bien distribuidas en todo el Estado.

Bachillerato.- Trabajan impartiendo cátedra en este nivel 924 profesores, atendiendo a un total de 14,023 alumnos, que acuden a 317 aulas pertenecientes a 32 escuelas ubicadas en las zonas de mayor concentración de la población.

Escuelas Normales.- Para impartir las cátedras respectivas se tiene el apoyo de 315 profesores. Asisten a prepararse 6,522 alumnos y disponen de 120 aulas pertenecientes a las 12 instituciones existentes.

Educación Superior.- Durango tiene dos grandes centros educativos superiores que son pilares fuertes en todas las actividades que representen beneficio para nuestro Estado. Imparten las cátedras 92 profesores a 1,257 alumnos de las distintas ramas. El Instituto Tecnológico Agropecuario celebran 39 profesores y asisten 1,612 alumnos.

Instituto Tecnológico Forestal.- Con el apoyo y asesoría de especialistas que son integrantes del Convenio México - Austria, se construyó e instrumentó el primer Instituto Tecnológico Forestal. Este Instituto cuenta con una planta

decente de 11 profesores y tiene 92 alumnos en su mayoría hijos de campesinos.

Universidad Juárez Del Estado De Durango.- Institución que ha sido durante muchas décadas la que más profesionistas ha forjado para bien de Durango y de México. Escuelas Universitarias: Medicina, Derecho, Contaduría y Administración, Medicina Veterinaria y Zootecnia, Odontología, Enfermería, y Obstetricia, Ingeniería Civil, Tecnología de los Alimentos, Biología y Agronomía y Zootecnia.

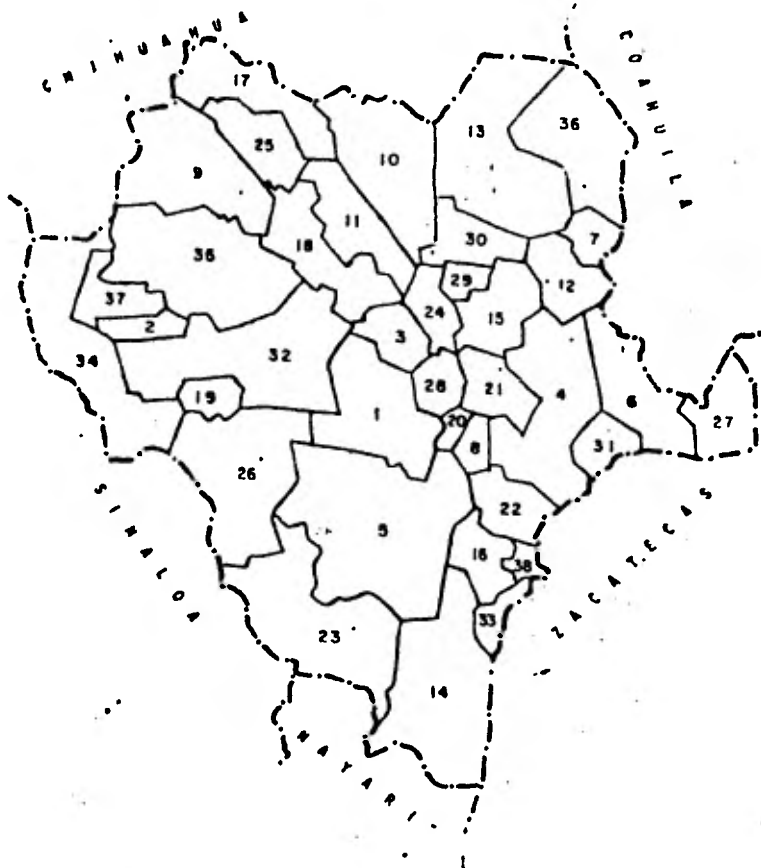
Nota.- También forman parte de la Universidad Juárez la Escuela de Pintura, Escultura y Artesanías; La Escuela de Música y el Instituto de Ciencias Sociales. Para hacer un total de 11,602 alumnos Universitarios.

Vivienda.

Desde hace varios años, el problema de la vivienda popular ha sido uno de, los que demandan solución más urgente, y es por eso que el Gobierno del Estado de Durango ha sido resolviendo poco a poco el problema de la vivienda de los 38 municipios que lo integran tal es el caso del municipio de Kapi- mí al cual se le entregarán 25 viviendas de acuerdo al número de su población. Agua Potable ( Obras Pequeñas ) 1978.

Durango 9 localidades habitantes beneficiados 17,821.

La electrificación las plantas principales se encuentran en Gómez Palacio, número de localidades electrificadas 327, habitantes beneficiados, 688,121.



--- LIMITE ESTATAL  
— LIMITE MUNICIPAL

División Municipal del  
Estado de Durango





## CAPITULO II.-

### ANTECEDENTES HISTORICOS.

Es de suma importancia conocer los datos históricos y geográficos de alguna comunidad, municipio o estado, ya que son determinantes en el desarrollo de un lugar, por ser indicadores de la producción agropecuaria y del comportamiento de la población; tanto en sus costumbres como en sus manifestaciones culturales.

La comarca Lagunera como todo mundo sabe se localiza al sur del llamado Belisón de Mapimi, extensa superficie semidesértica que se inicia en la parte donde se aproximan los rios Nazas y Aguanaval y se prolonga hasta el Estado de Texas, en los Estados Unidos.

La comarca Lagunera esta dividida por 2 grandes Estados Coahuila y Durango la laguna de Coahuila comprende 5 municipios y la laguna de Durango 4 perteneciendo la laguna de Coahuila a Don Leonardo Zuluaga lo cual la mayor parte de sus tierras fuerón cedidas a los campesinos durante el periodo presidencial del Lic Don Benito Juárez García, y la laguna de Durango estaba en manos de Don Juan Ignacio Jiménez ambos de origen Español.

Las tierras laguneras pertenecientes al Estado de Durango estuvieron habitadas por comanches y apaches de Jerónimo.

El municipio de Gómez Palacio fue fundado en el año de 1886, y fue la primera, Ciudad en el país que se proyectó con trazo moderno. La modesta parada del Ferrocarril dio origen a la fundación de Gómez Palacio, siendo su primer poblador Ruperto Enriquez.

Fue Estado Libre y Soberano por Decreto el 22 de mayo de 1824.

Gómez Palacio, lleva el nombre, en recuerdo del Lic Francisco del mismo apellido, quien había sido gobernador del Estado de Durango y colaborador del presidente Juárez en asuntos internacionales; el distinguido abogado duranguense había sido amigo y apoderado del señor Lavín.

El ingeniero Laureano Paredes trazó las calles anchas y rectas de la ciudad, así como la alameda y la plaza de armas. Las primeras calles recibieron nombres de lugares y provincias de España.

#### • Don Santiago Lavín.

Nació el 25 de julio de 1834, en Aedo provincia de Santander, España. Muy joven llegó a México en busca de fortuna y se radicó en la

Comarca Lagunera, viviendo la mayor parte de su vida en la hacienda de Nef. Una calle de la ciudad lleva el nombre de Santiago Lavín, recordando al hombre audaz que de la nada formara un latifundio de buenas tierras, de haciendas y ranchos, donde fue amo y señor por largos años hasta que la muerte truncó su existencia, el acaudalado terrateniente falleció en la ciudad de México el 16 de mayo de 1896, los restos del señor Lavín fueron exhumados y enterrados en el templo de Guadalupe de Gómez Palacio.

Sin embargo, a pesar de todo, don Santiago mereció el cariño y el respeto de los antiguos pobladores, y merece ser recordado por las actuales generaciones porque a él se debe la fundación de Gómez Palacio.

Se hace especial mención de los pocos edificios principales debido a la importancia histórica y turística que tienen.

1.-El cerro de la pila, -cerro que debe ser declarado monumento nacional. Fue escenario de batalla clave de la Revolución Mexicana, los días del 22 al 26 de marzo de 1914.

En la actualidad se le está colocando una arquería y un monumento al General Francisco Villa.

2.-Monumento a Don Miguel Hidalgo y Costilla, a quien con Mercedes, Juárez, Madero y don Jesús Agustín Castro, que también cuentan con sus respectivos monumentos rinde culto a la ciudad.

3.-Monumento al Lic. Francisco Gómez Palacio, cuyo nombre lleva la ciudad. El club de leones la dedico a su memoria en 1950.

4.-Gran Teatro Unión, en la noche del 22 de noviembre de 1900, en una gran función de gala, fue inaugurado el gran teatro unión, por la Compañía Juvenil de Zarzuela Austri y Palacios. El teatro comenzó a construirse en octubre de 1898 y a los pocos años de la inauguración el propietario Vicente Reynoso le vendió a una sociedad formada por los españoles por su modesto escenario pasaron, María Guerrero, Virginia Fábregas, María Teresa Montoya y en una ocasión actuó la italiana Tetrassini cantante de ópera de fama mundial, después surgió Fany Anitúa cantante de Durango marchó a Italia pensionada por el gobierno porfirista, donde siguió estudiando hasta lograr ocupar un lugar destacado entre las grandes cantantes de ópera.

5.- Gómez Palacio es considerada por algunas personas, una de las ciudades importantes dentro del desarrollo de la Revolución de 1910. En el cerro de La Pila tuvieron lugar, para muchos, los combates más sangrientos de la Revolución. Es un cerro pelón, en poca vegetación cerca de un Kilómetro de largo que se levanta al norte de la ciudad y en la actualidad esta dentro de la ciudad.

6.- Desde las fiestas del Centenario en septiembre de 1910 la plaza de armas se llamó en lo sucesivo Plaza Juárez, en memoria del patricio. Su primer presidente que tuvo la ciudad de Gómez Palacio fue el Lic. Fernando Arenas y en la actualidad el que dirige los destinos de la ciudad de Gómez Palacio es el Lic. Miguel Castro Carrillo.

Cabe aclarar que Gómez Palacio no es una ciudad colonial sino una ciudad moderna y activa, de arraigadas tradiciones y de tranquilos atardeceres.

#### CARACTERISTICAS GEOGRAFICAS.

##### UBICACION GEOGRAFICA.

El municipio de Gómez Palacio se localiza en la parte oriente y norte del Estado, en los paralelos 25-26 de longitud norte y los meridianos 103 y 104 de latitud oeste correspondiente al de Greenwich.

##### LIMITES.

El municipio de Gómez Palacio: Al norte sus linderos lo separan del municipio de Tlahualilo. Por el oriente limita con el Estado de Coahuila. Al poniente y al sur colinda con el municipio de Lerdo y con Mapimí por el oeste.

##### EXTENSION TERRITORIAL.

Su territorio ocupa 1054 Kilómetros cuadrados, conatituye una planicie rota en su extremo sur por dos pequeñas alturas conocida como cerros de la Pila y de San Ignacio. Esta planicie la parte más alejada de la formación montañosa que tiene a su oeste corresponde al área de riego del Rio Nazas.

##### OROGRAFIA.

Por el lado oeste tiene como limitante la caliza Sierra de Mapimí o del Sarrnoso. Por el sur como ya se anotó anteriormente. De este plano le fué separada una parte de la extensión que le fue fijada en 1905, para integrar el, territorio del actual municipio de Tlahualilo, creado por decreto del año de

1936.

#### HIDROGRAFIA.

Esta planicie se ve cortada en el extremo sur de su territorio por el llamado Cerro de Calabazas que, desde la boca de este nombre hasta sus límites con el municipio de Lerdo, bordea al Río Nazas en su margen izquierda, río que forma su límite sur con el Estado de Coahuila.

El canal de Tlahualilo riega pocas tierras del municipio gomezpalatino, pues la mayor parte de ellas, son regadas por el canal lateral del Sacramento, llamado "El Relámpago". Ambos canales lo hacen de acuerdo con el calendario anual de riego, que se inicia con el llamado de aniego o de presiembra y sigue con los llamados de auxilio.

#### CLIMA.

Cálido, seco y extremoso con variable número de heladas que normalmente se inician en noviembre, es decir en otoño. Se registran temperaturas de 38 y 40 grados en el verano y de 0 a 5 grados normalmente a fines del otoño, durante el invierno y, en los últimos años, aunque leves, las heladas se han presentado en abril. Los nublados han predominado en el curso de este mes y los primeros de mayo. Este municipio ha sufrido una sequía, perjudicial también en los últimos años. No se han registrado lluvias invernales y tampoco de primavera.

Su precipitación media anual es de 225 mm.

COLONIAS Y POBLADOS QUE INTEGRAN EL MUNICIPIO DE GOMEZ PALACIO.

Cuenta Gómez Palacio con 133 centros de población, incluyendo la cabecera y de los cuales la mayor parte son ejidos y 37 colonias que a continuación se describen:

GOMEZ PALACIO 1979	CABECERA MUNICIPAL
I.--FRANCISCO PEREZ RIOS	COLONIA
2.--EL CONSUELO	"
3.--VALLE DEL NAZAS	"
4.--HECTOR MAYAGOITIA DOMINGUEZ	"
5.--MARIA LUISA PRADO DE MAYAGOITIA	"
6.--LAS ROSAS	"
7.--EL CAMPESTRE	"
8.--EL VALLE CAMPESTRE	"
9.--EL RINCON DEL CAMPESTRE	"
10.--BELLAVISTA	"
II.--REVOLUCION	"
12.--FRANCISCO ZARCO	"
13.--LA ESPERANZA	"
14.--FILADELFIA	"
15.--DEL BOSQUE	"
16.--FELIPE CARRILLO PUERTO	"
17.--CARLOS HERRERA	"
18.--CINCO DE MAYO	"
19.--JUAN BRITTINGHAM	"
20.--SANTA ROSA	"
21.--LOPEZ PORTILLO	"
22.--ROSALES	"
23.--EL REFUGIO	"
24.--GONZALEZ DE LA VEGA	"
25.--JACINTO CANECK	"
26.--RUBEN JARAMILLO	"
27.--EJIDAL	"
28.--DEPORTIVA	"

29.-LA POPULAR	"
30.- 21 DE MARZO	"
31.-FLORES MAGON	"
32.-JUAREZ	"
33.-CONSTITUYENTES	"
34.-FOVISSSTE PRIMERA UNIDAD FRANCISCO VILLA	"
35.- " SEGUNDA " LAS FUENTES	"
36.-INFONAVIT PRIMERA UNIDAD LOS ALAMOS	"
37.- " SEGUNDA " EL DORADO	"

#### ANALISIS DEMOGRAFICO.

El crecimiento demográfico incide en la alta proporción de población urbana dentro del municipio, con el consiguiente abandono del campo, y requiere de un gran volumen de recursos para la atención de las necesidades sociales que generan. El municipio de Gómez Palacio, es un punto de atracción de las diferentes comunidades rurales y de otros Estados que lo rodean, por sus vías de comunicación, por sus servicios médicos, porque se está en la creencia de que en las grandes o medianas ciudades, se puede alcanzar fácilmente un mejor modo de vida. El crecimiento demográfico además de ocasionar problemas de tipo social, trae consigo problemas económicos, como son la mala distribución del ingreso.

#### COMPORTAMIENTO DE LA POBLACION ENTRE 1950-1970.

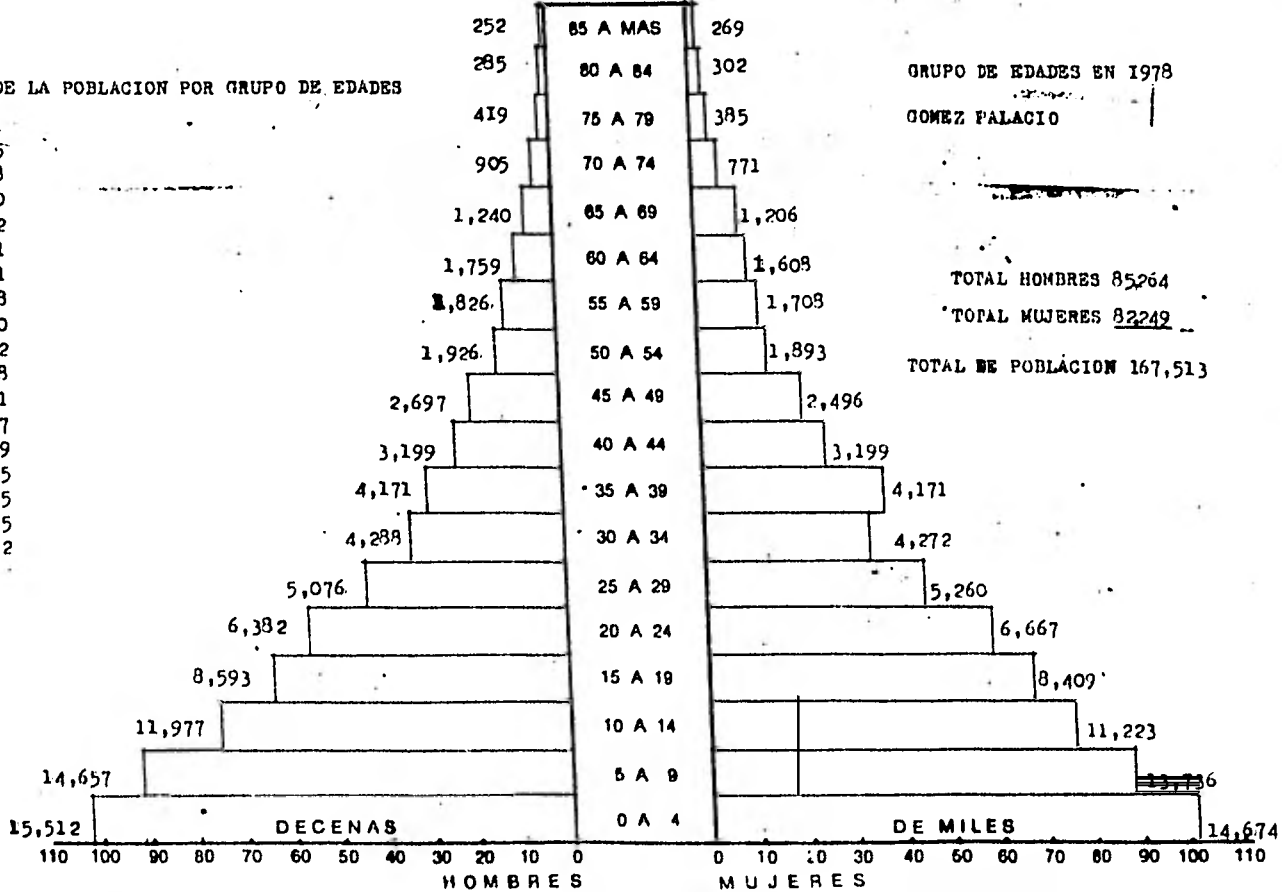
Este breve análisis del comportamiento de la población entre 1950 y 1970, nos dará una clara idea del porqué se debe prestar especial atención al problema demográfico. En 1950 según el censo de la Dirección General de Estadísticas, de la Secretaría de Industria y Comercio, reporto una población de 60,765 habitantes. Ya en 1960 el reporte fue de 84,950 habitantes.

En 1970 la población fue de 137,743 habitantes, y se calcula que a fines de 1979 contará aproximadamente con 180 mil habitantes. Como se ve por las cifras anteriores en los últimos años la población casi se ha triplicado y esto trajo como consecuencia que la ciudad ha tenido la necesidad de extenderse. El gran impulso fue a partir de los años cincuenta. De toda esta población registrada en 1970 encontramos que gran cantidad de personas trabajan en Gómez Palacio.

DE LA POBLACION POR GRUPO DE EDADES

- 0.31
- 0.35
- 0.48
- 1.00
- 1.52
- 2.01
- 2.11
- 2.28
- 3.10
- 3.82
- 4.98
- 5.11
- 6.17
- 7.79
- 10.15
- 13.85
- 16.95
- 18.02

AIOS



### ESTRUCTURA DE LA POBLACION POR GRUPOS DE EDADES.

El análisis por grupo de edades es de vital importancia, ya que nos indica los sectores de población que requieren determinados tipos de servicios a diferentes fechas. Así tenemos que la población económicamente activa en todo el Estado de Durango en 1970 se expresa de la siguiente manera; Población económicamente activa (de 12 años y más) Total: 224,745 habitantes 40.40%, hombres 194,905 mujeres 29,840.

Población económicamente inactiva; son todas aquellas personas que no laboran como son los niños, ancianos, amas de casa, etc.

### ANÁLISIS DE LA POBLACION ECONOMICAMENTE ACTIVA.

Las cifras estimadas por el Gobierno del Estado de Durango, en 1978, respecto a la población económicamente activa del Municipio de Gómez Palacio, son:

SECTOR PRIMARIO	37.6%
SECTOR SECUNDARIO	24.2%
SECTOR TERCIARIO	32.8%

En el sector secundario predomina la industria de la transformación, con el 75% del total de personas ocupadas en la industria.

En el terciario el renglón más importante es el referente a servicios.

La población de Gómez Palacio no ha incrementado rápidamente, gracias a que su constante desarrollo agropecuario e industrial ha ofrecido fuentes de empleo, atrayendo pobladores de otras regiones.

La industria es la base principal de la economía de Gómez Palacio.

### DENSIDAD DE POBLACION.

Respecto a la densidad de población del municipio que cuenta con 1054 Km cuadrados y una población de 137,743 habitantes, según el censo de 1970 de la Dirección de Estadística de la Secretaría de Industria y Comercio.



## INFRAESTRUCTURA ECONOMICA.

El Estado de Durango cuenta con una amplia red de caminos que lo comunican internamente y con el resto del país, pero sin embargo siendo un Estado tan extenso con una superficie territorial de 123,181. Kms cuadrados no alcanza todavía a cubrir sus necesidades en algunos municipios en cuanto se refiere a carreteras ya que son de terracería y de difícil acceso y costosas para el gobierno Federal y Estatal tal es el caso de los municipios de Topía, y Tamazula, al pie de la sierra, sólo se comunica con Sinaloa. El acceso: 60 Kms desde Culiacán, Sinaloa no tiene camino hacia el interior de Durango.

Tamazula, cuna de Miguel Fernández Félix ( Guadalupe Victoria ), insubornable soldado insurgente que llegó a ser el primer presidente de la República Mexicana, ( 1786 - 1843 ).

Gómez Palacio se caracteriza por ser el segundo municipio del Estado en importancia económica y social.

### CARRETERAS PRINCIPALES:

La ciudad de Gómez Palacio, Cabecera Municipal, está comunicada por medio de las siguientes carreteras.

Gómez Palacio - México, D.F. Carretera 49 ( Vía Corta ) .

Gómez Palacio - Durango - Mazatlán. Carretera 49 conectando con la 40.

Gómez Palacio - Chihuahua. Carretera 49 conectando con la 45.

Gómez Palacio - Saltillo - Monterrey. Carretera 40.

Gómez Palacio - Laredo. Carretera 85.

La comunicación interna del municipio se puede considerar buena ya que sus diferentes localidades tienen acceso por medio de carretera asfaltada.

### TRANSPORTES.

Los servicios de transporte se pueden considerar como bastante buenos, aunque en temporadas de vacaciones algunas veces resultan insuficientes debido al creciente número de pasajeros.

Cuenta con los siguientes transportes foráneos:

Transportes Tren Estrellas De Oro.

**Transportes Del Norte.**

Omibus De México que da servicio a parte del Estado.

Transportes Monterrey Saltillo.

Autobuses Blancos.

Transportes Chihuahuenses.

Autobuses Estrella Blanca que da servicio a parte del Estado.

Dentro del servicio urbano, cuenta con varias líneas y igualmente sitios de alquiler que cubren toda la ciudad.

**VIAS FERREAS.**

Las vías del ferrocarril cruzan las instalaciones de la Ciudad Industrial, conectándola con las principales ciudades del país, a través de la Estación Gómez Palacio.

**TELEFONOS.**

El Municipio de Gómez Palacio está comunicado telefónicamente, y cuenta con casetas telefónicas de larga distancia.

**CORREOS.**

En la Cabecera Municipal está instalada una administración y varias sucursales que dependen de la misma.

**TELEGRAFOS.**

En este Municipio se encuentra instalada una Administración de Telégrafos Nacionales y una sucursal en la Zona Industrial.

**AEROPUERTO INTERNACIONAL.**

A sólo quince minutos de la Ciudad Industrial de Gómez Palacio se encuentra el aeropuerto Internacional de La Laguna, el cual tiene varios vuelos diarios a la Ciudad de México, a Guadalajara, Jalisco, Chihuahua, y Ciudad Juárez, Chih., adicionalmente existen varias compañías particulares que dan servicio de renta de aviones.

**AERODROMO.**

Se encuentra a sólo 10 minutos de Gómez Palacio pues pertenece a Ciudad Lerdo

Durango la pista esta totalmente pavimentada y la utilizan para vuelos internos del Estado, y a la vez la utilizan principalmente las avionetas para aplicar desinfectantes y abonos.

#### INFRAESTRUCTURA SOCIAL.

##### Proyección Turística.

El Durango Lagunero. El noroeste duranguense tiene en Gómez Palacio y Lerdo dos centros turísticos en el inicio de su desarrollo, con presas, grutas, sitio históricos, reservas de la biosfera y minerales labrados, además de aguas termales y singularidades del desierto.

Hay 4 hoteles y numerosos restaurantes, éstos también se encuentran en la inmediata Lerdo.

##### Para Visitar.

Museo Regional de Antropología e Historia. Salas arqueológica y antropológica, etnográfica y de exhibiciones transitorias. Visitas guiadas, con explicaciones en inglés, francés, y alemán.

Casa de la Cultura, Museo de Arte Moderno y exposición gráfica de la Revolución, Biblioteca Pública, Talleres de música, danza, y artes plásticas, Historia del Arte.

Hay 4 albergos, un Centro Carpintero y un Lienzo Charro, así como club de pesca Valores Turísticos.

La Laguna de Durango es una región rica en valores turísticos, únicos en el mundo por su belleza peculiar, que va desde los paisajes y la vida del desierto, hasta zonas arboladas con abundancia de agua.

Las oportunidades en este campo son numerosas, ya que la mayoría de los lugares que a continuación se describen no están siendo aprovechados todavía.

El Gobierno del Estado, a través de la Secretaría de Turismo, está brindando su apoyo para el impulso de esta rama de la economía.

##### Reserva De La Biosfera.

Recientemente se inauguró el Laboratorio de la Reserva de la Biosfera, gracias a la participación del gobierno del Estado de Durango, el CONACYT y el Ins-

tituto de Ecología, A.C., para el estudio del hombre y su medio ambiente, como una parte del programa de la Unesco "Hombre y Biosfera".

La Reserva de la Biosfera de Mapimí se localiza próxima a los límites de los estados de Durango, Chihuahua y Coahuila. Es una superficie aproximada de 108,000 hectáreas enclavada en el Área del Bolsón de Mapimí, a 60 Kms al Noroeste del Poblado de Ceballos.

Puente Colgante De Ojuela. En los límites de los Municipios de Mapimí y Gómez Palacio, se levantó en 1892 un puente colgante para unir al actualmente abandonado pueblo de Ojuela, con la mina. El puente, de 315 metros de longitud, ha sido restaurado por el Gobierno del Estado de Durango, ya que es considerada una joya arquitectónica. La mina, con sus 400 Kms de túneles, complementan el interés del sitio, y es el puente más largo de Latinoamérica. Pues ocupa el 30 lugar.

Las Presas. Cuenta La Laguna de Durango con 2 presas que constituyen la principal fuente de abastecimiento de agua para la Laguna. Además representan un lugar ideal para el descanso y esparcimiento, así como para los deportes acuáticos en especial la pesca, la cual tiene mucha aceptación por sus visitantes. Parque Recreativo Raymundo. También sobre la ribera del Nazas, a sólo tres Kms de Ciudad Lerdo. Además de los atractivos de la naturaleza, cuenta con áreas deportivas: canchas, chapoteadero, juegos infantiles y servicios de estacionamiento, restaurante y alquiler de caballos.

La Zona Del Silencio. Este lugar ha despertado gran inquietud y curiosidad por parte de científicos y del público en general, debido a los fenómenos que ahí ocurren como: abundancia de fósiles marinos petrificados, dificultad para la transmisión de ondas hertzianas, mutaciones en organismos vivos para adaptarse a la vida del desierto.

Paisaje Lunar. Llamado así por su monumental y extraño aspecto a base de estructuras rocosas de diversas formas que la naturaleza ha ido gestando a través de los siglos. Un arroyo recorre el lugar brindándole un aspecto más interesante aún.

El Paisaje Lunar se localiza a 20 Kms al norte de la Ciudad de Gómez Palacio

también hay pinturas rupestres elaboradas por las tribus seminómadas que antiguamente poblarón el lugar, dejando de esta manera una prueba de su existencia.

## CAPITULO III.-

### AGRICULTURA.

La naturaleza ha sido pródiga en la Laguna, ya que la tierra es muy fértil al se lo proporciona el agua necesaria. En La Laguna se localiza el Distrito de Riego No. 17, el cual consta de las presas Lázaro Cárdenas y Francisco Zarco y de una red de canales de riego reventados que derivan el agua del Río Nazas hacia las tierras más productivas, beneficiando de manera particular al Municipio de Gómez Palacio.

Tradicionalmente La Laguna se ha orientado al cultivo del algodón, también se cultivan: trigo, avena, cebada, cártamo, melón, sandía, frijol, tomate y vid.

El algodón todavía ocupa el 41.3% de la superficie cultivable colocando a la Laguna en la región productora de algodón más eficiente del país.

Por otra parte, existen otros productos que no están siendo suficientemente explotados y que se adaptan perfectamente a las condiciones climatológicas, siendo además, muy bien remunerados; éstos son el dátil, el nogal y el olivo.

El valor de la producción del campo durante el ciclo 1978 fue de \$4,618.8 millones de pesos, cifra que superó en 20.7% la de 1977.

En el Municipio de Gómez Palacio se produjo el 53% del total indicado.

El municipio de Gómez Palacio cuenta con 24,863 Has de Riego, 799 Has de Temporal siendo uno de los municipios de la Laguna de Durango que menos superficie de temporal tiene.

### PRODUCTIVIDAD.

El rápido desarrollo de la agricultura mexicana desde la consolidación de la reforma agraria y las claras diferencias en el funcionamiento de las principales unidades agrícolas, han sido explicadas por lo general con referencia a factores que se han creído particularmente importantes en las grandes unidades privadas: semillas mejoradas, fertilizantes químicos, maquinaria agrícola, aumento de irrigación etc. Pero analizando cada uno de éstos elementos tenemos que: Las semillas mejoradas en un esfuerzo del gobierno por aumentar la productividad, ha dotado a los ejidatarios con dichas semillas y a precios relativamente bajos.

### La agricultura en la Comarca Lagunera 1980.

La sandía aumentó su superficie de siembra en 1980, ya que salvo 1977 fue la mayor en los últimos diez años. Guarda similitud con el melón en cuanto a área, producción y comercialización.

Se establecieron un total de 1,144 hectáreas, o sea 38% más que en 79.

Por lo que respecta a la producción ésta se elevó a 30,524 toneladas con un rendimiento de 2,900 kilogramos. De las 11 hectáreas destinadas a producción de semilla de siembra se cosecharon 2,200 kilogramos. La distribución fue igual a la del melón, o sea que tuvieron los mismos mercados y problemas de comercialización.

#### SUPERFICIE Y PRODUCCION DE SANDIA

ESTADO	SUPERF. HAS	REND. KG/HA	PROD. TON	PREC. MED RUR. \$/TON	V PRODUCC.
LAG. DGO	638	26,800	17,099	2,900	49 587,100
LAG. COAH	506	26,531	13,425	2,900	38 932,500
TOT. REG LI, 1144		26,681	30,524	2,900	88 519,600

Fuente: S.A.R.H.

El nogal la situación de este frutal es muy semejante a la de la vid ya que fue afectado por plagas. Determinado porcentaje de esta producción se destina a una planta beneficiadora en la que se descascara y selecciona para comercializarla en el país y el extranjero.

#### SUPERFICIE Y PRODUCCION NOGAL

ESTADO	SUPERF. HAS	REND. KG/HA	PROD. TON	PREC. MED RUR. \$/TON	V PRODUCC \$
LAG. DGO	683	815	557	60,000	33 420,000
LAG. COAH I, 1130		819	926	60,000	55 560,000
TOT. REG. L I, 813			1,483		88 980,000

FUENTE: S.A.R.H.

Sorgo los municipios que forman la Laguna propiamente dicha son malos productores de sorgo grano, debido sobre todo a que las condiciones no son favorables. En cambio la zona de Ceballos, en el municipio de Mapimí, ofrece las mayores posibilidades. En 1980 este cultivo tuvo algunos problemas con lluvias escasas y heladas tempranas, se cultivaron 8 mil 925 hectáreas de las que se obtuvieron 40 mil 456 toneladas. Los rendimientos registraron una merma de 4% con respecto a 1979 por las causas señaladas anteriormente.

La producción en su mayor parte fue destinada a la industria regional de alimentos balanceados para ganado principalmente. El precio medio rural a que se comercializó fue de \$3,650 la tonelada.

#### PRODUCCION DE SORGO GRANO Y SU VALOR

ESTADO	SUPERF. HAS	REND. KG/HA	PROD. TON	PREC. MED RUR. \$/TON	V PRODUCC \$
LAG. DGO	7,663	4,577	35,078	3,650	128 034,700
LAG. COAH	1,262	4,261	5,378	3,650	19 629,700
TOT. RG. L	8,925	4,532	40,456	3,650	147 664,400

1980-1981

Frijol. La superficie se amplió 21% en 1980 a fin de dar respuesta a la demanda de granos que sufre el país y atender el llamado que en ese sentido ha hecho el Gobierno de la República a los agricultores. Las siembras cubrieron 6 mil 8 hectáreas con una producción de 10 mil 421 toneladas, cuyo promedio unitario fue de 1,734 kilos. La producción se destina en su mayor parte al autoconsumo y en mínima proporción se comercializa en la localidad.

#### SUPERFICIE Y PRODUCCION DE FRIJOL

ESTADO	SUPERF. HAS	REND. KG/HA	PROD. TON	PREC. MED RUR. \$/TON	V PRODUCC
LAG. DGO	3,249	1,733	5,631	17,000	95 727,000
LAG. COAH	2,759	1,736	4,790	17,000	81 430,000
TOT. RG. L	6,008	1,734	10,421	17,000	177 157,000

1980-1981



Melón en la Laguna se cultivó más melón que en todo el decenio de los setentas.

La superficie fue de 1,865 hectáreas que representa un aumento de 53% respecto de 1979 y una producción total de 46,172 toneladas el rendimiento unitario subió 5%.

La producción se colocó principalmente en el mercado regional, en la C.de México, Monterrey, Durango, Saltillo y otras entidades del país a precios muy remunerativos.

#### PRODUCCION DE MELON Y SU VALOR

ESTADO	SUPERF. HAS	REND. KG/HA	PROD. TON	PREC. MED RUR. \$/TON	V PRODUCC
LAG. DGO	1,236	24,749	30,590	3,000	91 770,000
LAG. COAH	629	24,772	15,582	3,000	46 746,000
TOT. RG. L	1,865	24,757	46,172	3,000	138 516,000

Uva es uno de los cultivos que resultaron afectados como consecuencia a la helada tardía registrada en abril. La escasa producción fue absorbida por la industria regional a precios medios rurales que fluctuaron alrededor de \$12,000.00/Ton en uva para mesa y de \$7,500.00 Ton en la industrial, aunque en ocasiones se comercializa la de mesa para la industria y viceversa, de manera que el promedio de la comercialización en general fue de \$8,550.00/Ton.

#### PRODUCCION DE VID -UVA Y SU VALOR

ESTADO	SUPERF. HAS	REND. KG/HA	PROD. TON	PREC. MED RUR. \$/TON	V PRODUCC
LAG. DGO	2,185	5,500	12,018	8,550	102 753,900
LAG. COAH	3,428	5,500	18,856	8,550	161 218,800
TOT. RG. L	5,613	5,500	30,613		263 972,700

Alfalfa. La alfalfa sólo bajó 21 mil toneladas respecto de 1979 por las bajas temperaturas y otros fenómenos de la misma naturaleza.

La alfalfa, como ya es del conocimiento general, es el principal forraje que cubre la mayor parte de la demanda de la cuenca lechera regional la superficie total establecida es de 21 mil 234 hectáreas con una producción global de un millón 602 mil 670 toneladas en verde. La mayor parte de la producción fue para consumo inmediato.

#### PRODUCCION DE ALFALFA Y SU VALOR

ESTADO	SUPERF. HAS	REND. KG/HA	PROD. TON	PREC. MED. RUR \$/TON	V PRODUCC
LAG. DGO	9,756	75,550	737,069	390	287 456,910
LAG. COAH	11,478	75,413	865,601	390	\$ 337 584,390
TOT. RC. L	21,234	75,476	1 602,670	390	625 041,300

Maíz. La Laguna no es una zona maicera y por lo mismo los agricultores se inclinan poco en favor de este cultivo. A pesar de que se trata de un cultivo primario y que junto con el frijol constituye la parte básica de la dieta alimenticia del pueblo mexicano, no ha sido posible superar los índices de producción en la medida que reclama el Gobierno de la República para alcanzar la meta de la autosuficiencia en granos. La producción apenas si alcanza a cubrir el 50% de las necesidades por lo que es necesario traer el resto de otras partes del país o importarlo. La superficie fue de 16,974 hectáreas y la producción de 48 mil 301 toneladas. El rendimiento unitario se incrementó sólo el 0.02%.

#### SUPERFICIE Y PRODUCCION MAIZ GRANO

ESTADO	SUPERF. HAS	REND. KG/HA	PROD. TON	PREC. MED. RUR \$/TON	V PRODUCC
LAG. DGO	8,746	2,887	23,814	4,900	116 688,600
LAG. COAH	3,628	2,896	24,937	4,900	122 436,300
TOT. RC. L	16,874	2,892	48,301	4,900	329 124,900

Algodón. El problema básico en el agua se destinaron a la multiplicación de semillas mil 32 hectáreas de las que no obtuvieron mil toneladas la comercialización se realizó en condiciones favorables al productor con un precio medio rural de 7 mil 650 pesos la tonelada.

SUPERFICIE PRODUCCION Y VALOR DEL ALGODON

REGION	SUPERF. HAS	REND. P/HA	PROD. TON	PREC. MED. RUR TON	V PRODUCC 3
LAG. DGO	21,447				
Pacas		4.5 Pacas	96,511	9,213.00	889 155,843.00
Semilla		1,485 Kg	31,849	5,400.00	171 984,600.00
LAG. COAH	44,439				
Pacas		4.5 Pacas	199,975	9,213.00	1,842 369,675.00
Semilla		1,485 Kg	65,992	5,400.00	356 356,800.00
TOT. RG. L	65,886				
Pacas			296,486		2,731 525,518.00
Semilla			97,841		528 341,400.00

FUENTE: S.A.R.H.

Tomate. La superficie de tomate superó con aproximadamente 200 hectáreas a la del ciclo 1979 la cosecha excedió a la del dicho año con casi mil toneladas. La superficie se amplió un 4% y los rendimientos se superaron 34%, por lo que se puede decir que el año fue bueno la producción ha sido colocada, en diversos mercados de Chihuahua.

PRODUCCION DE TOMATE Y SU VALOR

ESTADO	SUPERF. HAS	REND. KG/HA	PROD. TON	PREC. MED. RUR \$/TON	V PRODUCC
LAG. DGO	1,353	24,566	33,239	7,500	249 292,500
LAG. COAH	62	24,338	1,509	7,500	11 317,500
TOT. RG. L	1,415	24,556	34,748	7,500	260 610,000

FUENTE: S.A.R.H.

Trigo. El trigo sufrió pérdidas de mucha consideración debido a las heladas, y vientos fuertes estimándose la reducción de la cosecha en 36%.

El trigo fue junto con el algodón el cultivo fundador de la agricultura en la Comarca Lagunera hace más de cien años y durante más de 70 las superficies de ambos eran más o menos iguales. La superficie total sembrada fue de 5 mil 461 hectáreas, de las cuales sólo 3,774 se cosecharon ya que en las mismas se observó una reducción de 26% en los rendimientos unitarios y resultaron siniestras mil 867 hectáreas que fueron dadas de baja.

La comercialización se realizó en condiciones favorables a un precio medio rural de \$3,750 la tonelada.

La zona de mayor producción triguera en la Laguna es Ceballos en el municipio de Mapimí.

#### SUPERFICIE Y PRODUCCION DE TRIGO

ESTADO	SUPERF. HAS	REND. KG/HA	PROD. TON	PREC. MED RUR \$/TON	V PRODUCC
LAG. DGO	2,765	2,045	5,655	3,750	21 206,250
LAG. COAH	1,009	2,919	2,946	3,750	11 047,500
TOT. RG. L	3,774	2,279	8,601	3,750	32 253,750

FUENTE: S.A.R.H.

## GANADERIA.

Junto con la agricultura, la ganadería constituye uno de los pilares de la economía regional.

Esta actividad se ha desarrollado a un ritmo acelerado en la Comarca Lagunera, gracias al apoyo de la Banca Oficial, de la asistencia técnica de las dependencias especializadas en el ramo y al impulso de la comunidad que se dedica a ella.

Cada año, durante la Feria de Gómez Palacio y desde hace varios años, tiene lugar una exposición ganadera que además de reflejar la importancia de esta actividad económica para la región, significa un impulso a su desarrollo.

La producción ganadera ascendió durante 1978 a \$ 3,760.5 millones de pesos, de los que la producción de ganado lechero representa el 50 %, la de huevo el 21% y la de carne de bovino el 15%.

## GANADO LECHERO.

En Gómez Palacio se destaca especialmente la ganadería lechera, constituyendo, una de las mejores cuencas del país que, además, se caracteriza por la calidad de su ganado y la eficiencia de su explotación. Se producen más de un millón de litros de leche diarios, que son enviados a las ciudades de México, Acapulco, y Monterrey.

Gómez Palacio participa con el 65% de esa producción. El ganado de engorda representa también una importante fuente para crear empleos y traer divisas a la Laguna, ya que buena parte de la producción es vendida en canal o en cortes especiales a otras zonas del país y en pie a los Estados Unidos.

## GANADO CAPRINO.

En la Comarca Lagunera de Durango funciona la Asociación Mexicana de Criaderos de Ganado Caprino Lechero de Registro que trabaja en la mejor de las razas.

Se percibe una gran oportunidad en este aspecto de la ganadería, ya que las industrializadoras de leche de cabra la pagan a precios superiores que el que tiene la leche de vaca.

## AVES.

La avicultura se ha venido incrementando fuertemente en la Comarca Lagunera, gracias a la integración de la Industria Avícola que ha realizado una de las mejores

organizaciones nacionales, en cuanto a producción y distribución de sus productos. Este desarrollo se ha visto favorecido también por el aumento del precio del huevo a nivel nacional, al igual que el de la carne de pollo.

POBLACION Y VALOR DE LA GANADERIA Y AVICULTURA EN LA REG. LAGUNERA DE DURANGO  
EN EL AÑO 1979

Los municipios de Gómez Palacio, Lerdo, Tlahualilo y Mapimí.


ESPECIE	POBLACION CABEZAS	VALOR DEL GANADO
BOVINOS	163,160	\$ 1,148 000,000.00
CAPRINOS	140,000	\$ ..128 000,000.00
PORCINOS	27,000	\$ 17 500,000.00
EQUINOS	7,129	\$ 22 732,500.00
AVES	,II 905, 577	\$ 188 000,000.00

INVENTARIO REGIONAL POR ESTADOS EN EL AÑO DE 1980.


ESPECIE	Laguna Coahuila	Laguna Durango
	Cantidad	Cantidad
BOVINO	43,000	36,000
VACUNO	77,000	67,000
CAPRINO	155,000	123,000
PORCINO	70,000	22,000
EQUINO	16,500	7,129
AVES	4 100,000	II 905,000

## VALORES DE LA PRODUCCION REGIONAL POR ESTADOS EN EL AÑO DE 1930


COAHUILA



\$ 8,750 000,000




\$ 2,731 331,011



\$ 3,234 876,465


DURANGO



\$ 9,780 000,000000



\$ 3,500 100,000



\$ 2,443 552,083

INDUSTRIA

GANADERIA

AGRICULTURA

INDUSTRIA

GANADERIA

AGRICULTURA

## INDUSTRIA

Hace solamente dos decenios, la actividad del campo era fundamental para la vida de la región. En 1978, la producción de la industria cuadruplicó a la de la agricultura.

Gómez Palacio ya logró incrementar su industrialización a tal grado, que el valor de la producción que en ella se genera corresponde al 59% del total de la Laguna. Esta importancia industrial de Gómez Palacio no es de extrañar, porque fue precisamente el surgimiento de esta rama de la economía la que, desde sus inicios, hizo florecer la ciudad.

La llegada del ferrocarril favoreció el traslado de las materias primas producidas en la región hacia otros mercados, al igual que el acarreo de otros productos a la zona y la instalación de nuevas industrias. Finalmente, también habría de dar lugar a la llegada de nuevos pobladores.

Fue así que en 1887 se fundó la primera empresa: La Fábrica de Hilados y Tejidos La Amistad, S.A.

Para 1900, ya habían surgido otras siete industrias: La Jabonera La Esperanza, Dupont, en el poblado de Dinamita, la Harinera Los Cantabros, entre otras. Este auge culminó con el decreto emitido el 18 de Noviembre de 1894, mediante el cual se elevó a Gómez Palacio a la categoría de ciudad, siendo gobernador del Estado de Durango el señor Manuel Flores.

## POBLACION ECONOMICAMENTE ACTIVA

Las cifras estimadas por el Gobierno del Estado de Durango, en 1978, respecto a la población económicamente activa del Municipio de Gómez Palacio, son:

SECTOR PRIMARIO	-----	37.6%
SECTOR SECUNDARIO	-----	24.2%
SECTOR TERCIARIO	-----	32.8%

En el sector secundario predomina la industria de la transformación, con el 75% del total de personas ocupadas en la industria.

## INDUSTRIAS EXTRACTIVAS

El Estado de Durango es uno de los principales productores mineros del país: primer lugar en oro, tercero en hierro, cuarto en plata y quinto en plomo.



Los yacimientos en La Laguna de Durango comprenden también: cobre, zinc, manganeso, oolín y fluorita, además de los metales mencionados.

En el Municipio de Gómez Palacio existen enormes reservas de mármol que se han estimado en 150 millones de metros cúbicos. La producción de La Laguna de Durango asciende al 80% del total nacional los yacimientos abarcan 34 variedades diferentes, destacando los colores básicos: rosa, gris, y café, además del blanco, que ya es denominado Blanco Durango.

#### PARQUE INDUSTRIAL LAGUNERO

En 1962 se creó el Parque Industrial Lagunero de Gómez Palacio, el cual, gracias a los estímulos y a las facilidades que otorga, ha obtenido que numerosos inversionistas abran nuevas industrias y, con ello convertirse en una verdadera ciudad industrial.

En 1976 se creó la Promotora de la Ciudad Industrial de Gómez Palacio, este Organismo Público Descentralizado es manejado por una Junta Directiva, integrada por el Gobierno del Estado, el Gobierno del Municipio, en combinación con los sectores industrial y obrero.

La primera etapa de la Ciudad Industrial consta de un millón trescientos cincuenta mil metros cuadrados y ha sido ocupada por 125 industrias.

La segunda etapa cubre una superficie igual a la de la primera actualmente se han instalado 25 nuevas empresas.

Próximamente se iniciará una tercera etapa en base a la fuerte demanda que se ha tenido por parte de los inversionistas.

#### EN EL MUNICIPIO DE GOMEZ PALACIO EXISTEN LAS SIGUIENTES INDUSTRIAS

No. de INDS.

TIPO DE INDUSTRIA

12

manufactureras y maquiladoras dedicadas a la industria del vestido.

10

plantas procesan alimentos para aves y ganado de engorda, de semillas y granos.

32

factorías metalmeánicas fabrican implementos agrícolas, mineros y de la construcción, cinchos y hebillas, válvulas, tubos, tanques, muebles de cocina, sistemas de refrigeración, bombas, estru-

17

cturas metálicas

empresas que procesan la madera, fabricando entre otras cosas muebles, puertas, ventanas y closets.

7

plantas industrializan el mármol,

En el parque industrial se asientan las grandes instalaciones de Petróleo Mexicanos, la planta termoelectrica y oficinas generales de la Comisión Federal de Electricidad etc.

Posiblemente las empresas más importantes son el grupo Lala que maneja leche, alimentos para animales e implementos agrícolas, El Vergel, y el trago que es el negocio avícola más grande de América Latina, por su capital, modernización y, desde luego por su producción.

## SECTOR TERCIARIO.

## COMERCIO.

La actividad comercial en el Municipio de Gómez Palacio tiene un aspecto naturalmente provincialiano. Los comercios abren sus puertas al público a las 9 de la mañana, a la 1 de la tarde hay un receso para la comida, continuando con el horario vespertino de las 3 de la tarde y cerrando a las 8 de la noche.

Los domingos y días festivos pocos son los establecimientos que abren, sus puertas debido a que el comercio que existe en Torreón y Ciudad Lardo Dgo, lo cierran durante días festivos y por lo general los domingos en la tarde.

En su mayoría, los establecimientos comerciales son de atractivo y de lujo, principalmente los que existen en la Ciudad de Torreón Coah y unos cuantos en Gómez Palacio ya que por lo general los establecimientos comerciales que existen en Gómez Palacio y Ciudad Lardo son bastante modestos sobre todo de Ciudad Lardo Dgo.

Se encuentran funcionando cerca de 550 establecimientos comerciales, la actividad comercial se realiza en el mediano comercio.

Haciendo un análisis de las actividades comerciales en el municipio encontramos que el mediano comercio está compuesto principalmente por expendios de alimentos, artículos para el hogar, almacenes dedicados a la venta de ropa, venta de materiales de construcción, venta de implementos agrícolas, comprendiendo éstos desde semillas mejoradas, abonos, fertilizantes hasta los utensilios de labranza menores.

No se debe olvidar que en Gómez Palacio, casi la mayoría de las principales distribuidoras de automóviles en la República tiene sucursales aquí.

## MERCADOS.

La inflación y la carencia deben combatirse. La distribución juega, al respecto un papel decisivo. Nuestro sistema actual requiere de una transformación.

El Municipio de Gómez Palacio Durango cuenta solamente con dos mercados municipales que resultan insuficientes para la población estable y flotante.

Dichos mercados fueron proyectados hace mucho tiempo y no ofrecen los servicios necesarios, ya que están sobrecargados de vendedores y compradores ya que de to-

das partes del Municipio llegan a Gómez para realizar sus compras.

Cuenta con Centros Comerciales higiénicos y limpios y estacionamiento y vigilancia.

Un elemento adicional a considerar es la creación de empleos. Las grandes organizaciones comerciales ocupan a millares de personas en todos los niveles, proporcionándoles acceso al sistema de seguridad social, además de incorporarlos como contribuyentes y darles su lugar dentro del sistema económico nacional.

#### SERVICIOS.

Para prestar servicios de alojamiento a los turistas que a mitad y últimos del año visitan el Municipio cuenta con 4 hoteles y casas de asistencia y numerosos restaurantes ya que por lo general son muy pocos los turistas que visitan la Laguna de Durango.

El alojamiento de tipo económico lo tenemos, representado por las casas de asistencia que funcionan a mitad del año solamente hay aglomeraciones en los hoteles cuando hay eventos importantes.

## ANALISIS EDUCATIVO.

## LA EDUCACION EN DURANGO.

Nuestro Estado podemos afirmar, es uno de los más destacados en materia educativa sabemos que la grandeza y progreso de un pueblo se basan en la preparación académica de sus habitantes y es por eso que Durango se esfuerza para que sus gentes estudien y se preparen en los distintos campos educativos, como una de las alternativas para superar nuestra crisis y mejorar nuestro nivel de vida.

La Secretaría de Educación Pública está representada en la Comarca Lagunera Estado de Durango por una Subdelegación, la cual proporcionó los cuadros que, en seguida, se van a reproducir, y que comprenden cuatro niveles de los cuales señalo el número total de las escuelas con que cuentan:

## CUADRO No. I

## RELACION DE JARDINES DE NIÑOS

## EN EL MUNICIPIO DE GÓMEZ PALACIO DURANGO.

ESCUELA	LOCALIDAD	Nº. ALUM/ NOS	Nº. MAES- TROS	OBSERVACIONES
Silvestre Navualtas	Arturo Múz. Adame	46	1	Federal
Leona Vicario	Dinamita	46	2	"
Héctor Mayagoitia D.	C.A. La Popular	80	2	"
Ma. Enriqueta	San Felipe	45	1	"
Carlota Rosado B	6 de Octubre	42	1	"
José Santos Valdés	La Tehua	33	1	"
Lorenzo Filho	Venecia	93	2	"
Luis Pasteur	Santa Cruz Luján	66	2	"
Pdte. López Mateos	Gómez Palacio	189	6	"
Rafael Castellanos	Gómez Palacio	56	3	"
Pipila	Gómez Palacio	166	6	"
Sta. Teresita	Dinamita	-	-	Particular
Sin Nombre	Ej. Esmeralda	-	-	"
Centro de Estudios DIF	Gómez Palacio	-	-	"
Kindergarten Sacramento	Gómez Palacio	-	-	"
Héctor Mayagoitia	Gómez Palacio	-	-	"
D.I.F.	Gómez Palacio	-	-	"
Cri- Cri	Gómez Palacio	-	-	"
Alegría	Gómez Palacio	-	-	"
Academia Villa de Matel	Gómez Palacio	-	-	"
D.I.F.	Gómez Palacio	-	-	"
J.de N.de La Laguna	Gómez Palacio	-	-	"
J.de N. Gómez Palacio	Gómez Palacio	-	-	"
Sor Juana Inés de la Cruz	Gómez Palacio	-	-	"
18 de Marzo T.M.	Gómez Palacio	-	-	Particular Npal
18 de Marzo T.V.	Gómez Palacio	-	-	"
Inst. Motolinía	Gómez Palacio	-	-	Particular
Guadalupe Victoria	Gómez Palacio	-	-	Particular Npal

## CUADRO DOS

## RELACION DE ESCUELAS PRIMARIAS

## EN EL MUNICIPIO DE GÓMEZ PALACIO DURANGO.

ESCUELA	LOCALIDAD	No. ALUMN- OS	No. MAES- TROS	OBSERVACIONES
Maestro Antonio Caso	Gómez Palacio	381	11	
Gloria Z. De Dupré Ceniceros	" "	357	10	
Ricardo Flores Magón	" "	271	8	
Pádra. López Mateos	" "	504	13	
Gral. Emiliano Zapata	" "	414	10	
Ford No. II	" "	328	10	
Pádra. A López Mateos	" "	674	16	
Ignacio Manuel Altamirano	" "	437	12	
José Ma. Morelon	" "	296	8	
La Esperanza	" "	572	12	
Año de Juárez	" "	862	19	
Eva Sámano de López Mateos	" "	337	11	
Lic. Benito Juárez	" "	714	19	
Lázaro Cárdenas	" "	591	13	
Lázaro Cárdenas del Río	" "	494	13	
Benito Juárez	" "	735	19	
Justo Sierra	" "	296	8	
Oral. Mariano Matamoros	" "	466	11	
Francoisco Villa	" "	463	14	
Rafael Ramírez Castañeda	" "	271	7	
Lic. Fco. Gómez Palacio	" "	278	8	
Lic. Mariano Castillo N	" "	265	7	
Año de Fco Villa	" "	254	8	
Centenario de Zapata	" "	208	6	
Club de Leonas T.M.	" "	455	12	Eso. Estatal
" " T.V.	" "	362	11	" "
18 de Marzo Mat. " A"	" "	650	15	" "
" " " " B"	" "	455	12	" "
" " T.V.	" "	579	16	" "
Francisco Sarabia	" "	368	12	" "
Miguel Hidalgo	" "	438	12	" "
Rafael Valenzuela	" "	629	14	" "
" "	" "	498	12	" "
20 de Noviembre T.M.	" "	428	10	" "
" " T.V.	" "	308	9	" "
Gral. Gpe Victoria T.M.	" "	491	11	" "
" " T.V.	" "	448	10	" "
Gral. Ignacio Zaragoza T.M.	" "	650	14	" "
" " T.V.	" "	717	15	" "
Mariana León Chávez	" "	543	14	" "

Centro de O y Ed. Fco. Zarco	"	"	113	6	Esc. Estatal
Bruno Martínez	"	"	669	14	" "
Emilio Carranza	"	"	728	16	" "
Bruno Martínez	"	"	266	7	" "
Guadalupe Victoria T.M.	"	"	455	10	" "
" " T.V.	"	"	458	12	" "
18 de Marzo	Ej	Venecia	386	11	
17 de Junio	"	La Fortuna	63	I	
Emiliano Zapata	"	Jiménez	362	10	
Ricardo Flores Magón	"	Valle de Eka	135	4	
Melchor Coampo	"	Rinconada	31	I	
Miguel Hidalgo	"	Glorieta	211	6	
17 de Octubre:	"	Los Angeles	168	4	
Niños H de Chapultepec	"	Jerusalem	55	I	
Josefa Ortiz de Domínguez	"	Eureka	201	6	
Alma Campesina	"	18 de Marzo	107	3	
Pedro Sandoval	"	Arturo Mtz. A	274	9	
Gregorio A. García	Villa	Gregorio A	283	9	
El Conquistador del Cielo	Ej.	El Barro	269	8	
5 de Febrero	"	El Ratoño	81	2	
Emiliano Zapata	"	San Alberto	231	6	
6 de Octubre	Seis	de Octubre	321	11	
Benito Juárez	Providencia		196	5	
J.M.M.P.	Morelos		170	5	
Conquista Proletaria	Poanas		86	3	
Fco I Madero	Sta Clara		167	5	
Josefa O de Domínguez	La Aurora		123	4	
Lázaro Cárdenas	Lázaro Cárdenas		32	I	
Registro en Trámite	Berlín		43	I	
Leona Vicario	Ej. Huitrón		205	6	
Miguel Hidalgo	"	Independencia	69	3	
Lázaro Cárdenas	"	Nuevo Barro	40 48	I	
					Esc. Federal
					Esc. Federal



## CUADRO No. 3

## RELACION DE ESCUELAS SECUNDARIAS

## EN EL MUNICIPIO DE GOMEZ PALACIO DURANGO.

ESCUELA	LOCALIDAD	No. ALUM- NOS	No. MAES- TROS	OBSERVACIONES
Esc. Sec. Fed. No. I	Gómez Palacio	1073	64	Federal
Inst. Francés de la Lag	" "	276	17	Particular
Esc. Sec. Tec. No. 4	Sta. Cruz Luján	898	31	Agropecuaria
Esc. Sec. Tec. No. 34	Esmeralda	287	14	"
Esc. Sec. Tec. No. 49	San Ramón	195	15	"
Esc. Sec. Tec. No. 54	Gómez Palacio	503	13	Industrial
Inst. 18 de Marzo	" "	888	62	Estatal
Esc. Sec. Tec. No. 26	" "	911	46	Industrial
Esc. Sec. "Lázaro Cárdenas	San Felipe	-	-	Part. Inc. Est.
Esc. Sec. Catarino Herrera	Gómez Palacio	120	5	" " "
Fray Pedro de Gante	" "	-	-	" " "
Academia Villa de Matel	" "	-	-	" " "
Sec. 20 de Noviembre	" "	-	-	" " "
Instituto Durango	" "	-	-	" " "
Esc. Sec. Cámara Junior	" "	-	-	" " "
Colegio. Isabel La Católica	" "	-	-	" " "
Sec. Noct. 18 de Marzo	" "	268	13	" " "
Inst. Motolinía	" "	138	12	" " "
Isidro Castillo	" "	-	-	" " "
C.S.S.Y C.T. del INSS	" "	-	-	" " "
Ignacio Zaragoza	" "	-	-	" " "

## CUADRO No.4

RELACION DE ESCUELAS A NIVEL MEDIO SUPERIOR  
DEL MUNICIPIO DE GOMEZ PALACIO DURANGO.

ESCUELA	LOCALIDAD	MUNICIPIO	No. ALUM- NOS	No. MAES- TROS	OBSERVACIONES
C.E.T.A.No.101	6 de Oct	Gómez Palacio	273	13	M Nivel Sup.
C.E.C.A.T.I.20 T.M.G Palacio	"	"	320	11	N Término E.
C.E.C.A.T.I.20 T.V."	"	"	115	4	N Término E.
C.E.C.A.T.I.20 T.N."	"	"	164	5	N Término E.

## CUADRO No.5

RELACION DE ESCUELAS NORMALES  
DEL MUNICIPIO DE GOMEZ PALACIO DURANGO.

CENTRO EDUCATIVO PROFESOR JOSE SANTOS VALDES.

Esc. Catarino Herrera

Esc. José Santos Valdés

Esc. Gómez Palacio

Esc. Normal Superior

Todas éstas funcionan en Gómez Palacio

## CUADRO No.6.

RELACION DE ESCUELAS PROFESIONALES  
DEL MUNICIPIO DE GOMEZ PALACIO DURANGO.

NÚCLEO UNIVERSITARIO DEPENDIENTE DE LA UNIVERSIDAD JUAREZ DE DURANGO.

Ejido Venecia Escuela de Zootecnia

Esc. De Psicología Gómez Palacio

Esc. De Agrobiología " "

Esc. De Ingeniería " "

Esc. De Medicina " "

Esc. De Enfermería

Todas estas escuelas forman el Núcleo Universitario.

## CUADRO No.7

CASA DE LA CULTURA  
DE GOMEZ PALACIO DURANGO.

Es un edificio de tres pisos.

Primer piso.

1.- Dirección

2.-Salón de juntas

3.-Salón de escultura

- 4.-Taller de cerámica
- 5.-Museo de arte moderno
- 6.-Biblioteca
- 7.-Auditorio

#### Segundo Piso.

- 1.-Danza folclórica
- 2.- " Moderna
- 3.- " Clásica

#### Tercer Piso.

- 1.-Dibujo
  - 2.-Pintura
  - 3.-Guitarra
  - 4.-Coro
  - 5.-Vocalización
  - 6.-Idiomas
- 

#### Nata:

El Instituto Nacional de Bellas Artes ofreció la Casa de la Cultura a Torreón pero ni el municipio ni el estado de Coahuila aceptaron. Entonces la señora Ernestina Gamboa directora de la modesta Casa de la Cultura situada en la calle Fleming del barrio de El Pueblito, logró que el alcalde Jesús Ibarra Rayas y el gobernador Alejandro Páez Urquidí dieran su apoyo para que se construyera en Gómez Palacio, cumpliendo con las estipulaciones del INBA.

La Casa de la Cultura comenzó a construirse cuando era gobernador el ingeniero Alejandro Páez Urquidí y la terminó el gobernador Dr. Héctor Mayagoitia Domínguez, tuvo un costo de 10 Millones de pesos.

La nueva Casa de la Cultura de la ciudad, se considera una de las más importantes del país.

Fue inaugurada por el presidente Lic. Luis Echeverría Álvarez el 27 de Septiembre de 1976.

## ANALISIS SOCIAL

## Servicios Médicos y Salud Pública.

Los servicios médicos y de salud pública en el Municipio son relativamente eficientes, ya que ocupan el segundo lugar después de la Capital del Estado.

Los servicios coordinados de salud pública así como el ISSSTE y el IMSS, han seguido programas de vacunación intensiva y casi todo el municipio goza de estos servicios.

El Seguro Social local cuenta con salas de consulta, clínica, Centro de Seguridad Social para el Bienestar Familiar, Club Juvenil y zona deportiva médicos familiares y especialistas atienden a los derechohabientes de los municipios de Gómez Palacio y Lerdo.

## AGUA POTABLE Y ALCANTARILLADO.

El abastecimiento de agua a la población se resuelve a través de quince pozos de agua y otro pozo que está en proyecto para abastecer el centro de la Ciudad conectados a la red municipal.

El drenaje casi no presenta problemas pues se acaba de adquirir una maquina desasolvedora para acabar por completo con las aguas negras.

## ELECTRIFICACION.

La Ciudad de Gómez Palacio cuenta con dos plantas que dan servicio a la Ciudad y a la industria planta Termoeléctrica, y la nueva planta de Ciclo Combinado de Francke. La planta genera 240 mil kilovatios con dos turbinas de gas y una de vapor el alumbrado abarca ya el 90% de la ciudad, aportando seguridad y bienestar a la comunidad.

En condiciones normales el servicio llena los requerimientos del Municipio desde el punto de vista industrial, comercial, alumbrado público y doméstico.

## HABITACION

Los tipos de habitación son diversos en el Municipio de Gómez Palacio vistos estos desde el tipo de vista arquitectónico, ya que encontramos casas muy antiguas desde el tiempo de la revolución mexicana, contrastando con las construcciones modernas de los nuevos fraccionamientos residenciales que se están crean-

do en la periferia.

La ciudad de Gómez Palacio tiene el nivel de otras Metrópolis de México, ya que en ella se pueden encontrar todos los servicios de la vida moderna.

Para atender el déficit habitacional, el INFONAVIT ha construido dos unidades habitacionales para 1100 familias conocidas como los Alamos, y el Dorado, el INFONAVIT adquirió cien mil metros cuadrados para dar cabida a 550 casas.

Cuentan con todo tipo de servicios.

#### PANTEON MUNICIPAL

Cuenta el municipio con dos panteones y otro que esta en proyecto debido al desarrollo demográfico urbano que ha tenido el municipio y los cuales se encuentran en buenas condiciones ya que cuentan con carretera asfaltada, alumbrado, tomas de agua, y mantenimiento.

## RECURSOS FINANCIEROS

La base para un desarrollo regional debe ser la autosuficiencia económica de los Estados y los Municipios.

La función principal del proceso de intermediación financiera es la de transferir los recursos de unidades superaritorias a unidades deficitarias, bajo un criterio de eficiencia económica. El grado en que esta función se cumple depende del desarrollo del sistema bancario y financiero. Un sector financiero incipiente y mal organizado limita en forma considerable al crecimiento de la producción de bienes y servicios.

Las tareas que las autoridades locales deben cumplir, son vitales para el desarrollo y crecimiento de la comunidad. Los gobiernos municipales han visto estancado su desarrollo dentro del proceso evolutivo del País, por una parte, se enfrentan a una grave situación económica que se ha tornado crítica en los últimos años, al no disponer de recursos suficientes para atender las necesidades y servicios públicos que la creciente población demanda.

La insuficiencia de fondos, se explica en parte por el estancamiento del municipio en el contexto del sistema impositivo nacional.

El otro factor que ha contribuido a agudizar los problemas de las autoridades de los municipios urbanos ha sido el acelerado crecimiento de la población en las ciudades, fenómeno debido al incremento natural y principalmente al notable flujo migratorio de los habitantes de las áreas rurales.

Con estas opiniones podemos darnos cuenta que el municipio de Gómez Palacio cuenta con los recursos financieros necesarios para lograr sus objetivos.

En 1980, como una muestra de su propio ascendente poderío, se encuentran éstos números referidos a las finanzas municipales y estatales:

## Ingresos municipales:

1974-75-----	\$ 23 100,157.84
1975-76-----	36 621,702.72
1976-77-----	41 829,998.12
1977-78-----	82 290,328.24
1978-79-----	89 202,428.81

Ingresos Estatales ( Inc. de Rent.)

1979-----& 301 259,682.49

1980 (estimado)----- 325 893,240.85

Los ingresos federales no fué posible obtenerlos.

En el Ayuntamiento se reconoció que en mucho benefició el aumento de los ingresos municipales, la política económica del Gobierno del Estado.

El Estado de Durango es el único en la República en lo que a la autonomía municipal se refiere, que los municipios administran libremente su hacienda pública.

#### EL COMERCIO EXTERIOR DEL ESTADO Y EL MUNICIPIO.

El fondo para el fomento de las exportaciones, de productos manufacturados, ofrece financiamientos a la producción, a las existencias y a las ventas. Al mismo tiempo, ha determinado que las instituciones de crédito cobren a los exportadores los préstamos por los conceptos mencionados, a una tasa máxima de 8%.

Por otra parte, otorga garantías hasta por un 90% de los créditos para proteger a los exportadores. Adicionalmente, para los productos manufacturados, orientados a la exportación o ventas fronterizas, las líneas ferroviarias ofrecen un 25% de descuento del monto del flete.

Entre los productos de mayor volumen en 1980, se encuentran:

Válvulas.

Envases de Cartón.

Prendas de Vestir.

Equino y Maquinaria para construcción.

Estantes Metálicos.

Muebles de Madera.

Implementos Agrícolas.

Muebles Metálicos Cromados.

Aparatos de Aire Acondicionado.

Bombas para pozo profundo.

Mármol Laminado.

Selección y Envases de Cereales.

Equipo para la Industria Minera.

Piezas para Fundición de Hierro Gris, Bronce y Aluminio.

Tubería de acero.



El valor estimado de las exportaciones realizadas por las empresas instaladas en el parque es de \$ 50 000,000.00, exportando principalmente a los países de Estados Unidos, Alemania, Suiza, Japón, Inglaterra, Francia, Chile, Cuba, Nueva Zelandia, Venezuela, y Colombia.

En virtud de que la primera y segunda etapas del Parque Industrial se encuentran totalmente urbanizadas y vendidas, y gracias a los estímulos y facilidades otorgadas por los Gobiernos tanto Federal, como Estatal, y Municipal, la Promotora del Parque Industrial ha iniciado ya su Tercera Etapa de Desarrollo, en la cual se espera que se instalen aproximadamente 200 nuevas industrias, con lo que el Parque Industrial llegará a contar con cerca de 500 empresas.

#### Exportación de Ganado. 1977

Durango Sur Cuota Autorizada	-----	36,495 cabezas
Durango Nte Cuota Autorizada	-----	31,250 cabezas
Total	-----	67,745 cabezas

Se exporta principalmente a Estados Unidos.

En cuanto se refiere a la madera se exporta principalmente a Africa.

En cambio, las importaciones han crecido en forma sostenida principalmente en Vehículos, Calculadoras, Sumadoras, y Desasoladoras.

## CAPITULO IV.

## ALGUNAS POSIBLES SOLUCIONES PARA EL DESARROLLO ECONOMICO Y SOCIAL DEL MUNICIPIO DE GÓMEZ PALACIO DURANGO.

## ATENCIÓN ECONOMICA A LAS COMUNIDADES RURALES COMO SOLUCIÓN COLATERAL AL CRECIMIENTO URBANO.

El Municipio de Gómez Palacio Durango enfrenta problemas similares a todos aquellos que experimentan una fuerte expansión urbana en el país por la afluencia de inmigrantes. La problemática de este crecimiento requiere de soluciones que deberán aplicarse en forma simultánea al campo y a la ciudad el problema del crecimiento urbano se debe atacar desde su raíz, o sea, no con buscar soluciones a los problemas de las grandes ciudades puesto que nunca se terminaría con ellos, debido a la constante inmigración. Los campesinos abandonan las zonas rurales por las imperantes necesidades que tienen, puesto que carecen de empleo remunerador la mayor parte del año y falta de vivienda adecuada, servicios médicos, escuelas para sus hijos, etc., desgraciadamente están en la creencia de que en las ciudades urbanas van a conseguir fácilmente todo esto, y lo que hacen únicamente es agravar los problemas. Ya que las necesidades son de la misma naturaleza la primera tarea que se impone, es lograr la estabilización de las familias campesinas, proporcionándoles medios de subsistencia en sus lugares de origen y que supuestamente pretenden obtenerlos fuera de sus comunidades.

Desde 1970 la ciudad de Gómez Palacio contaba con 137 743 habitantes y en 1980 contaba con 133,463 habitantes en la zona urbana y su población rural asciende aproximadamente a 80,000 habitantes, los habitantes tienden a agravar los problemas demandando empleo, vivienda, terrenos, servicios, y todos aquellos elementos que se requieran para satisfacer las necesidades económicas, culturales, sociales y políticas que plantean los habitantes.

El Estado de Durango siempre se ha preocupado por las zonas rurales y prueba de ello cuentan con los siguientes servicios: energía eléctrica, agua potable, escuelas, servicios médicos, ciudades deportivas, etc.

Pero sin embargo no es suficiente ya que siempre llegan a Gómez Palacio habitantes de otros Estados a radicarse definitivamente especialmente de los Estados, vecinos Zacatecas, Chihuahua y de otros Estados del interior de la República.

La ciudad de Gómez Palacio tiene el nivel de otras Metrópolis de México, ya que

en ella no pueden encontrar todos los servicios de la vida moderna. Pues ocupa el tercer lugar en planeación a nivel nacional.

#### EL IMPULSO A LAS INDUSTRIAS DE TRANSFORMACION.

El valor de la producción en el Parque Industrial de Gómez Palacio se elevó en 1980 a 9 mil 950 millones de pesos y los negocios instalados en ese lapso aumentaron un 30%, continuando la integración de la siguiente etapa.

En el municipio el valor de la producción fabril en el citado año fue de 14 mil 500 millones de pesos en el Parque.

Actualmente se encuentran en operación 195 empresas; 24 de las cuales se instalaron en el año de 1980, están en construcción 54 y en primer semestre de 1981 se establecerán otras 51.

La superficie total urbanizada del Parque es de 2 350,000.00 metros cuadrados a cada una de sus etapas actuales. A la fecha se ha iniciado la Tercera Etapa de Desarrollo, que cuenta con una superficie de 1 020,000.00 metros cuadrados.

El número de trabajadores que labora actualmente en el Parque es de 8,500, de los cuales 1,000 fueron ocupados durante 1980. Resultando una derrama mensual por concepto de sueldos y salarios de \$ 61 300,000.00.

En 1980, el valor de la producción industrial de las empresas de este Parque fue de 9,850 000,000.00, aumentando en un 48% respecto al valor de la producción en el Municipio de Gómez Palacio, fue de \$ 14,500 000,000.00.

#### ESTIMULOS PREFERENCIALES.

Un crédito del 15% contra impuestos federales, por realizar inversiones en empresas industriales destinadas a iniciar o ampliar una actividad industrial prioritaria. Un 25% contra impuestos federales, por invertir en empresas caracterizadas como pequeña industria; el porcentaje se estimará sobre el monto, de las inversiones realizadas.

Un crédito del 20% contra impuestos federales, por la creación de nuevos empleos ya sea porque se inicia una empresa. El porcentaje se calculará sobre el salario mínimo anual de la zona económica correspondiente, multiplicado por el número de empleos generados por la inversión. Un crédito del 5% contra impuestos federales, por concepto de la adquisición de maquinaria y equipo de producción nacional.

Por otra parte, las empresas instaladas en el Parque Industrial reciben estímulo financiero por parte del Gobierno Federal, a través de diversos fondos que financian a nuevas empresas, estos fondos son:

Estudios de preinversión, garantía y fomento de la industria pequeña y mediana equipamiento industrial, fomento a las exportaciones y fomento industrial.

Durante 1980, las empresas no sufrieron conflictos laborales, gracias a las magnificas relaciones obrero patronales que imperan en los centros de trabajo instalados en el Parque Industrial Lagunero.

La industria instalada en el Parque Industrial Lagunero, ha contribuido al Sistema Alimentario Mexicano, mediante su participación en la producción de alimentos balanceados a bajo costo, para el ganado de leche, de carne y la Avicultura.

#### EL TURISMO Y SUS PERSPECTIVAS ECONOMICAS EN EL MUNICIPIO DE GOMEZ PALACIO DGO.

Desde mediados del presente siglo, la llamada industria sin chimeneas o sea el turismo, adquirió un volumen de grandes proporciones y en la actualidad es imposible ignorar su importancia, millones de personas se desplazan de sus lugares de residencia por diferentes motivos.

A últimas fechas el concepto " turismo " ha adquirido un concepto más amplio, Turismo es todo el equipo con que cuenta el núcleo receptor; con las vías y medios de transporte, publicidad, agencias de viajes, hoteles, restaurantes, espectáculos, guías, etc.

Por su origen, el turismo puede clasificarse en dos grupos, el interior que lo realizan los nacionales de un país sin salir de sus fronteras y el turismo exterior que se cumple cuando los nacionales cruzan las fronteras para visitar otros países. Entre las dos clases de turismo existen marcadas diferencias de tipo económico más que geográfico, el turista extranjero que visita a un país receptor deja en éste una cantidad importante de dinero, que sirve al país receptor para tratar de nivelar su balanza de pagos. El turismo interior por su parte, no aporta divisas, ni gasta moneda nacional en otros países pero difunde el capital nacional en el propio país, estimula la producción y consumo de una extensa variedad de bienes y servicios como efectos dinamizantes para el desarrollo económico del núcleo receptor.

Las corrientes turísticas se desplazan siguiendo las rutas aéreas, marítimas,

ferroviarias o carreteras.

Los ciudadanos de países altamente desarrollados son los que tienen más posibilidades para viajar, en el caso de Estados Unidos, Canadá, Australia, Japón, Francia, Alemania, Holanda, etc., que son los principales suministradores de viajeros. Los países subdesarrollados, por su misma condición de atraso, que soportan convulsiones sociales muy fuertes, con muchas dificultades tratan de convertirse en núcleos receptores.

Influye en forma definitiva en favor de las corrientes turísticas, el progreso que se observa en todos los aspectos del transporte internacional.

México empezó a interesarse por la industria turística a partir de 1939 cuando fue emitida una Ley que creó el Consejo Nacional de Turismo, después de una minuciosa serie de estudios referentes a la importancia del turismo en México el Poder Ejecutivo Federal creó en 1975 la Secretaría de Turismo absorbiendo al Consejo Nacional de Turismo, con el fin de impulsar al máximo el turismo.

Nuestro país es rico en variedad de atractivos que ofrecer a los visitantes, en este sentido el Municipio de Gómez Palacio y sus alrededores el noreste duranguense tiene en Gómez Palacio y Lerdo dos centros turísticos en el inicio de su desarrollo, con playas, grutas, sitios históricos, reservas de la biosfera y minerales labrados, además de aguas termales y singularidades del desierto.

El suministro de hospedaje lo proporcionan 4 hoteles y otro que está en construcción, 5 casas de huéspedes y numerosos restaurantes; éstos también se encuentran en la inmediata Lerdo.

La mayor afluencia de turistas se produce en Semana Santa y vacaciones de mayo y diciembre.

#### HOTELES.

Es necesario que se construyan en el Municipio, hoteles de primera, con habitaciones dignas y con estacionamiento.

#### ESPECTACULOS.

Cuatro son los cines que actualmente funcionan solamente tres de ellos reúnen las características necesarias para catalogarlos como de primera, se cuenta con un teatro, por lo que sería conveniente construir dos cines más.

Cuenta Gómez Palacio con una escuela de capacitación turística y un buen número

de alumnos.

El Gobierno del Estado, a través de la Secretaría de Turismo, está brindando su apoyo para el impulso de esta rama de la economía.

#### CONCLUSIONES

El Estado de Durango cuenta con una superficie total de 123,181 Kilómetros cuadrados ocupando por su extensión el cuarto lugar entre las Entidades Federativas superándolo los Estados de Chihuahua, Sonora, y Coahuila, y sobresale por su agradable clima, sus vías de comunicación, sus lugares turísticos, está cobrando gran importancia industrial.

Riego. La superficie que recibe el beneficio del riego es de aproximadamente 141,371 hectáreas, y cuenta con una superficie de temporal de 609,965 siendo mayor el número de tierras de temporal que de riego. No obstante a lo señalado anteriormente afirmamos que el sector industrial es el renglón más dinámico de la economía del Estado de Durango ya que tiende a progresar y desarrollarse en un 8.3% anual.

La población de Durango no llega al millón, y se estima que en 1976 la población es de 1,121,925 habitantes. La densidad de población es de 7.85 habitantes por kilómetro cuadrado, la población rural representaba en 1970 el 73.38% de la total.

El Municipio de Gómez Palacio Durango, es el segundo en el Estado después de Durango; en importancia económica y industrial. Su clima es cálido, seco y extremo se registran temperaturas de 38 y 40 grados en el verano.

La extensión territorial ocupa 1054 kilómetros cuadrados. Su población fue de 137,743 habitantes en 1970 formada en su mayoría por agricultores, comerciantes, y industriales. El Municipio se comunica principalmente por carretera, cuenta con Ferrocarril, está dotado de buenos servicios de correos, telégrafos, y teléfonos.

- 6.- La electrificación las plantas principales se encuentran en Gómez Palacio, número de localidades electrificadas 329, habitantes beneficiados, 688,121. Agua Potable ( Obras Pequeñas ) 1978, Durango 9 localidades habitantes beneficiados 17,821.
- 7.- El servicio de transporte puede considerarse bueno, el problema de la vivienda ha sido uno de los que demandan solución más urgente, y es por eso que el Gobierno del Estado de Durango ha ido solucionando poco a poco el problema de la vivienda de los 38 municipios.
- 8.- A pesar de la grandeza del estado y a sus buenas vías de comunicación, así como sus condiciones de vida, el problema educativo en la enseñanza primaria está resuelto.
- 9.- Nuestro Estado podemos afirmar, es uno de los más destacados en materia educativa. La Secretaría de Educación Pública está representada en la Comarca Lagunera lado de Durango por una subdelegación.
- Cuenta con 28 Jardines de Niños.
- Cuenta con 72 Primarias.
- Cuenta con 21 Secundarias.
- Cuenta con 4 Escuelas a nivel medio superior.
- Cuenta con 4 Escuelas normales.
- Cuenta con 6 Profesionales.
- Cuenta con 1 Casa de la Cultura.
- 10.- Las cifras estimadas por el Gobierno del Estado de Durango, en 1978, respecto a la población económicamente activa del Municipio de Gómez Palacio, son:
- |                        |       |
|------------------------|-------|
| SECTOR PRIMARIO.....   | 37.6% |
| SECTOR SECUNDARIO..... | 24.2% |
| SECTOR TERCIARIO.....  | 32.8% |
- 11.- En el sector secundario predomina la industria de la transformación, con el 75% del total de personas ocupadas en la industria.
- En el renglón terciario el renglón más importante es el referente a servicios. El turismo es muy escaso en el Municipio ya que por lo general se concentra en la Capital del Estado debido a los censoveros cinematográficos.

## RECOMENDACIONES.

- 1.-La educación en Gómez Palacio Durango se aprovecha al máximo ya que cuenta con 136 Escuelas de todo tipo teniendo los horarios Matutino, Vespertino, y Nocturna con el fin de que no quede ninguna gente sin estudiar y muy en especial en los niños de primaria.
- 2.-Se les esta brindando atención permanente a las comunidades rurales: En Agricultura, Ganadería, Industria, Caminos, Salubridad, Educación, etc.
- 3.-La actividad industrial está tomando auge en Durango y especialmente en Gómez Palacio. El turismo presenta perspectivas bastante halagadoras para el Estado, por la cual existe una Escuela de Capacitación turística para el aprovechamiento técnico de esta importante industria.
- 4.-Imprimir folletos descriptivos que orienten con eficiencia a los turistas hacia los centros de interés en la ciudad, como son lugares históricos, museos, así como los diferentes balnearios.
- 5.-Durango es un Estado progresista ya que siempre ha contado con el apoyo del Gobierno Federal.



## BIBLIOGRAFIA.

### 1.- DINAMICA DE LA POBLACION DE MEXICO.

Gustavo Cabrera.

El Colegio de México.

### 2.- LA REALIDAD ECONOMICA MEXICANA, RETROVISION Y PERSPECTIVAS.

Leopoldo Solís.

Siglo XXI.

### 3.- "ORGANIZACION". EN LA DINAMICA DE LA POBLACION DE MEXICO.

Luis Unikel.

El Colegio de México.

### 4.- RECURSOS NATURALES.

Angel Bassols Batalla.

Ed. Nuestro Tiempo.

### 5.- GEOGRAFIA ECONOMICA DE MEXICO.

Angel Bassols Batalla.

Ed. Nuestro Tiempo.

### 6.- GUIA PARA LA REPRESENTACION DE PROYECTOS.

Varios Autores.

I.L.P.E.S.

Siglo XXI.

### 7.- LA ECONOMIA MEXICANA.

Selección de Leopoldo Solís.

F.C.E.

### 8.- POLITICA AGRICOLA.

Ramón Fernández y Ricardo Castro.

F.C.E.

### 9.- GEOGRAFIA DESCRIPTIVA ECONOMICA Y SOCIAL DEL EDO DE DURANGO.

Prof. Catarino Herrera.

Ed. Patria.

### 10.- CUADERNOS DE LECTURA POPULAR DEL EDO DE DURANGO.

Por Alvaro Peña y Peña.

Serie Monografías de México.

### 11.- ENSAYO Y FUNDACION Y DESARROLLO ECONOMICO DE TOMÉZ PALACIO - DURANGO/

Pablo Machuca.

I2. GOMEZ PALACIO - DURANGO LA FLOR DEL DESIERTO.

Promotora del Parque Industrial Lagunero.

Gómez Palacio Durango.

II.- INVESTIGACIONES DIRECTAS.

Visitas periódicas a las principales Obras del Gobierno del Estado, en el Municipio.

III.- INSTITUCIONES QUE PROPORCIONARON INFORMACION.

I.- DEPENDENCIAS FEDERALES DEL ESTADO DE DGO.

II.- SECRETARIA DE PROMOCION ECONOMICA DEL GOBIERNO DEL ESTADO DE DGO.

III.- COMITE PROMOTOR DEL DESARROLLO SOCIO-ECONOMICO DEL ESTADO DE DGO.