



29.28
UNIVERSIDAD NACIONAL AUTÓNOMA DE MÉXICO

FACULTAD DE CIENCIAS POLÍTICAS Y SOCIALES

FRONTERA NORTE DE MÉXICO: PROCESO
DE CONFORMACION Y CARACTERÍSTICAS
SOCIOECONÓMICAS.

T E S I S

QUE PARA OBTENER EL TÍTULO DE:
LICENCIADO EN SOCIOLOGÍA

P R E S E N T A :

Luis Héctor González Mendoza

1984.



Universidad Nacional
Autónoma de México



UNAM – Dirección General de Bibliotecas Tesis Digitales Restricciones de uso

DERECHOS RESERVADOS © PROHIBIDA SU REPRODUCCIÓN TOTAL O PARCIAL

Todo el material contenido en esta tesis está protegido por la Ley Federal del Derecho de Autor (LFDA) de los Estados Unidos Mexicanos (México).

El uso de imágenes, fragmentos de videos, y demás material que sea objeto de protección de los derechos de autor, será exclusivamente para fines educativos e informativos y deberá citar la fuente donde la obtuvo mencionando el autor o autores. Cualquier uso distinto como el lucro, reproducción, edición o modificación, será perseguido y sancionado por el respectivo titular de los Derechos de Autor.

I N D I C E

Introducción

1.	Formación Social y frontera	1
2.	Conformación de la frontera Norte de México	6
2.1.	Colonización Interior de los Estados Unidos	7
2.1.1.	Las Regiones Económicas	8
2.1.2.	Población	18
2.1.3.	Comunicaciones	21
2.2.	La Colonización Interior Mexicana	31
2.2.1.	La Herencia Colonial	36
2.2.2.	De la Revolución de Independencia al proyecto Liberal	38
2.2.3.	El Proyecto Liberal Oligárquico	47
3.	El desarrollo socioeconómico mexicano (1910-1976)	50
3.1.	La Revolución Mexicana	51
3.2.	La consolidación política	61
3.3.	El maximato	65
3.4.	El cardenismo	69
3.5.	La Posguerra	73
3.6.	El desarrollo estabilizador	76
3.7.	El desarrollo compartido	80

4.	Caracterización Socioeconómica de la Frontera Norte de México	83
4.1.	Inmigración	86
4.2.	Comunicaciones Insuficientes	93
4.3.	Régimen Fiscal.	93
4.4.	Consumo Dependiente	95
4.5.	Transacciones Económicas Especiales	96
4.6.	Industria Maquiladora	97
5.	El Aparato Productivo de la Frontera Norte de México	99
6.	Conclusiones	116
7.	Anexo	122

I N T R O D U C C I O N

La presente tesis titulada Frontera Norte de México: proceso de conformación y aparato productivo, está estructurada en cinco capítulos, conclusiones y un anexo estadístico.

En los capítulos señalados, se analiza la frontera norte de México desde su origen hasta la actualidad, asimismo las conclusiones son un conjunto de hipótesis susceptibles de desarrollarse en ulteriores trabajos, el anexo por su parte - contiene datos cuantitativos del aparato productivo de la --- frontera norte de México.

Ahora bien, debido a que la frontera norte de México generalmente se define una larga línea de demarcación, así como un conjunto de ciudades colindantes a los Estados Unidos, constantemente se afirma que tal región es sólo un apéndice - de procesos productivos norteamericanos.

Sin embargo, lo anterior es parcialmente cierto, ya que, al estudiar el singular proceso de conformación de la -- frontera Estados Unidos-México, es posible detectar conexio-- nes socioeconómicas regionales, con lo cual se demuestra la - relativa dependencia y desvinculación de la región.

Estudiar el proceso de conformación de la frontera

entre Estados Unidos y México, supone conocer no sólo la desigual y paradójica relación entre dos formaciones sociales en las que el capitalismo penetró de diferente forma, sino también la singular frontera que durante un amplio lapso se caracterizó por su constante movimiento.

Al respecto, es importante señalar que, en diversos estudios sobre la frontera norte de México, generalmente los aspectos antes mencionados son poco desarrollados, es por ello que en la presente tesis se ha puesto especial interés en el proceso de conformación de ésta.

Hemos señalado, que habitualmente la frontera norte de México se caracteriza como un conjunto de ciudades colindantes a los Estados Unidos, sin embargo ésta es una zona más amplia, que regionalmente se ramifica hacia polos de desarrollo nacionales.

Región que no obstante la existencia de múltiples barreras climáticas y demográficas, así como las propias del subdesarrollo nacional, es una zona de singular importancia para México, no sólo por las actividades fronterizas que generalmente se traducen en divisas, sino también porque el norte del país es una importante región que económicamente es importante reserva del desarrollo mexicano.

Ahora bien, en el primer capítulo nos abocamos al -

planteamiento teórico del tema, y este significa la reflexión sobre las categorías formación social y frontera.

Cabe destacar al respecto, que teóricamente formación social abstrae un conjunto de categorías (fuerzas productivas, relaciones de producción, superestructura, etc.), que generalmente contribuyen al estudio del total de relaciones - que imbrican en el seno de una formación social dada, es decir la capitalista.

Sin embargo, la singular penetración del capitalismo tanto en Estados Unidos como en México, planteó a su vez - la particular existencia de una frontera, que durante gran -- parte del siglo XIX se caracterizó por su constante recorri-- miento. En resumen, se puede afirmar que paralelamente al pro-- ceso de configuración de las formaciones sociales capitalis-- tas estadounidense y mexicana, se efectuó al proceso de con-- formación de la frontera de ambas formaciones..

Ahora bien, este proceso supone que el recorrimien-- to de fronteras, se efectuó mediante la colonización interior, es decir aquella acción de exploración y control de territo-- rios, que a su vez supone ser causa y efecto de factores eco-- nómicos, sociales y políticos que incidieron en la configura-- ción de una y otra formación.

En el segundo capítulo estudiamos el proceso de con

formación de la frontera entre Estados Unidos y México, de -- tal forma que al analizar la colonización interior en las res pectivas formaciones, examinamos los factores económicos, so ciales y políticos que sustentaron ésta.

Al respecto, es necesario señalar el notable proce so de expansión norteamericano, mientras que en 1790 el terri torio de las Siete Colonias fué de 4'479,384 Km², en el año - de 1860 éste se incremento hasta 28'574,206 Km².

En tal movimiento de fronteras influyeron múltiples factores, entre los que destacan la existencia de un inmenso territorio poblado por numerosas, pero primitivas comunidades; una intensa actividad comercial de los puertos norteamerica-- nos con los países europeos; el temprano y agresivo proceso - industrial; y el constante flujo de inmigrantes de origen an glosajón.

A diferencia de la colonización interior norteameri cana en constante proceso de expansión, la colonización inte rior mexicana se desarrolló parcialmente, de manera que en el norte fué prácticamente inexistente.

Al respecto, los factores que influyeron entre otros, el vasto territorio de clima generalmente extremo; la esca sa población; la débil penetración económica; las continuas -

pugnas entre liberales y conservadores, así como las invasiones extranjeras.

En el presente capítulo, existe diferencia en la forma en la que se presenta el tema en el caso norteamericano y el mexicano, ello se debe principalmente a que en el segundo de los casos la información disponible es sumamente general, de tal manera que existen temas globales en detrimento de los regionales.

En el tercer capítulo, efectuamos una reseña socioeconómica del desarrollo mexicano de 1910 a 1970. El objetivo, es ubicar el contexto en el que se configuran los fenómenos fronterizos del norte del país.

Al respecto, se puede afirmar que de 1910 a 1940 -- los fenómenos fronterizos del norte del país fueron prácticamente inexistentes. Quizás, sólo algunas ciudades fronterizas del norte del país fueron importantes como puerto de paso de armamento para revolucionarios mexicanos, así como centros de recepción de inmigrantes expulsados de los Estados Unidos.

Sin embargo, a partir de la década de los 40', el desarrollo socioeconómico mexicano profundizó las relaciones capitalistas tanto en el campo como en la ciudad. Lo anterior, debido a las reformas económicas y políticas implantadas por el General Lázaro Cárdenas, así como a las estrechas relacio-

nes con los Estados Unidos generadas durante la Segunda Guerra Mundial.

En conjunto tales características también influyeron en el norte del país, pero en algunas ciudades fronterizas se experimentó inusitado desarrollo, de tal manera que los singulares fenómenos socioeconómicos fronterizos del norte de México tuvieron su origen en la década de los 40'.

En el tercer capítulo finalmente, estudiamos de manera global las características socioeconómicas del México actual, de tal forma que es posible ubicar el contexto en el que se desarrollan los fenómenos fronterizos del norte de México.

En el capítulo cuarto, presentamos un análisis socioeconómico general de la frontera norte de México, cuya caracterización económica y social tradicionalmente ha sido de dependencia hacia procesos productivos norteamericanos, así como desvinculación hacia el centro del país.

Para ilustrar lo antes dicho, sólo mencionaremos fenómenos tales como los trabajadores indocumentados, la industria maquiladora, el comercio, etc., que generalmente definen el perfil socioeconómico de las ciudades fronterizas del norte del país.

En el último capítulo, se presentan un conjunto de indicadores cuantitativos que muestran las características de la industria, comercio y servicios de las ciudades fronterizas y de los estados fronterizos del norte de México.

Lo anterior con el objetivo de demostrar, que la dependencia y desvinculación de la frontera norte del país es relativa, ya que en el vasto territorio norteño existen polos de desarrollo que articulan el conjunto más importante de ciudades fronterizas al resto del país.

Ahora bien, debido a que nuestra información está actualizada sólo hasta 1975, los recientes hechos del año de 1982, es decir el control de cambios y la banca nacionalizada son aspectos que no podemos tocar en esta tesis.

Finalmente, he de agradecer profundamente, las valiosas observaciones que Daniel Carlos Gutiérrez, José María Calderón y Edmundo Jacobo efectuaron al presente trabajo.

1984.

1.- Formación Social y Frontera.

Entre las múltiples relaciones que se generan en el seno de las formaciones sociales estadounidense y mexicana es evidente la persistencia de factores económicos, sociales y políticos de singulares características, entre las que destacan la existencia de una región de confluencia y a la vez limítrofe.

La frontera es una región de particulares propiedades ya que es conexión geográfica y económica, así como zona limítrofe entre dos formaciones sociales de diferente grado de desarrollo.

La frontera como región de confluencia y limítrofe, es decir como espacio de articulación física y económica, así como zona de diferenciación, se debe fundamentalmente a la peculiar instauración del capitalismo al interior de ambas formaciones.

El capitalismo norteamericano desde su origen adquirió capacidad de recorrer fronteras, en contraposición el capitalismo mexicano erigió barreras en el proceso de expansión estadounidense.

La paradójica conformación de la frontera como región de confluencia y a la vez limítrofe, puede estudiarse -- justamente en el proceso de configuración de las formaciones

sociales norteamericana y mexicana.

Los factores que influyen en el proceso de configuración de las formaciones sociales expresadas, y por tanto en la conformación de fronteras, es necesario precisarlos en internos y externos.

En los Estados Unidos los factores internos a los que nos referimos son principalmente un vasto territorio y múltiples comunidades indígenas, generalmente nómadas y poseedoras de un primitivo sistema económico y social.

Los factores externos son el intercambio comercial, la producción manufacturera, los nuevos usos del poder estatal, las formas burguesa del libre comercio, la libertad ciudadana y la propiedad privada.

En el caso mexicano también se presentan como factores internos un extenso territorio y la presencia de comunidades indígenas, sólo que a diferencia de norteamérica, éstas poseen un mayor desarrollo económico, social y cultural.

Los factores externos en el caso mexicano, se circunscriben al colonialismo español, cuyas características económicas sociales permitieron descubrir nuevos territorios en donde se explotaron recursos naturales; fuerza de trabajo indígena; extracción de metales preciosos; productos de alto va

lor comercial; asimismo se constituyó un férreo sistema administrativo cuyo objetivo fué controlar un vasto territorio.

En este por demás amplio panorama sucedieron múltiples y singulares fenómenos, pero resaltaremos el sucesivo movimiento de fronteras ocurrido entre Estados Unidos y México; 1837 Anexión a Texas; 1847 Anexión de Nuevo México, Arizona y California; 1853 Anexión de la Mesilla o El Gadsen.

Tal recorrimiento de fronteras supone la capacidad real y formal en el control de territorios, en este sentido - hablaremos de colonización interior. (1)

En los Estados Unidos los procesos productivos, comerciales, industriales y agrícolas, la constante inmigración de origen europeo y el crecimiento demográfico natural, la eficiente aplicación tecnológica pluvial y terrestre, así como el gobierno liberal que justificó a toda costa la expansión territorial impulsaron la colonización interior.

A su vez, la colonización interior norteamericana - provocó un agresivo proceso de poblamiento y un constante movimiento de fronteras, de tal suerte que entre 1800 y 1860, - el original territorio norteamericano se trastocó radicalmente.

La colonización interior mexicana a diferencia de -

(1) El colonialismo se caracteriza por ser parte de una tendencia mundial, en la cual el capitalismo tiene a instalarse en diferentes regiones del mundo, de tal forma que se desatan fuerzas económicas, sociales y políticas capaces de dominar conjuntos nacionales, a diferencia de lo expresado la colonización interior la circunscribimos al proceso de con

la norteamericana, hay que estudiarla en tres grandes planos históricos: como herencia colonial; como parte del Proyecto Liberal; y como ejecución del Proyecto Liberal Oligárquico.

En el primero de los casos, la herencia colonial -- fracturó económica y regionalmente al país, los posteriores y sucesivos conflictos internos debilitaron la presencia nacional en los territorios del norte, aunado a lo anterior la voraz sed expansionista norteamericana demuestran en conjunto -- la nula colonización interior mexicana en la región norte del país.

Posteriormente un grupo de mexicanos configuraron -- el llamado Proyecto Liberal, oponiéndose no sólo a las invasiones extranjeras, sino también a las posiciones internas de las fracciones conservadoras, ello les permitió erigirse como representantes de la nación e intentar modernizar económica y políticamente a México.

La modernización era concebida económicamente afectando las propiedades coloniales y creando una numerosa clase media capaz de vencer los resabios conservadores, políticamente construyendo un sistema federal de tal forma que en su conjunto debería conformarse el moderno perfil social mexicano.

A diferencia de la colonización interior en el sur y centro de México, las dificultades de controlar un vasto te

*figuración de formación social, y la definimos como un proyecto de exploración y control de territorio en los Estados Unidos y México.

territorio insuficientemente comunicado y de clima generalmente extremo, de someter las numerosas incursiones de indígenas nómadas, y de detener la constante amenaza expansionista de los Estados Unidos explican de manera general la existencia de una frontera más o menos informal en esta época.

Posteriormente el Proyecto Liberal sentó bases para la dictadura porfiriana y ello permitió el proceso de acumulación capitalista, usualmente denominado Proyecto Liberal Oligárquico.

Tal modelo permitió la inversión de capital extranjero en distintas regiones y actividades económicas; la construcción de ferrocarriles y la articulación del naciente mercado nacional; así como de la colonización interior. Lo anterior influyó para el singular desarrollo capitalista del norte del país, gracias también a la articulación regional con el mercado norteamericano.

Es precisamente en este complejo sistema de relaciones en donde podemos apreciar la frontera como región de confluencia y limítrofe, y explicar de forma global la presencia de fenómenos de singulares características, ya que la relación entre un país de alto desarrollo capitalista que comparte con un país subdesarrollado una frontera es necesariamente peculiar. Sin embargo, los fenómenos propiamente fronterizos se perfilan con consistencia propia después de un arduo y largo proceso de conflictivas relaciones entre uno y otro país.

2.- El proceso de conformación de la frontera norte de México.

La frontera norte de México, generalmente se estudiaba abstrayendo la singular forma en la cual se constituyó, -- es decir dejando del lado el estudio de los factores que influyeron en su conformación.

En efecto, desde su origen convergen singulares procesos económicos, sociales y políticos, ya que se trata de la conformación de una región de confluencia y limítrofe, paralelamente constituida al proceso de configuración de dos formaciones sociales capitalistas de distinto grado de desarrollo.

Es necesario señalar que los factores internos y externos que se imbrican en una determinada época histórica, -- permiten conocer la singular forma en la cual se constituye -- la frontera norte de México.

En el presente capítulo daremos cuenta de aquellos factores económicos, sociales y políticos, que influyeron en la conformación de una región de confluencia y limítrofe.

Por un lado analizaremos el proceso de colonización interior en los Estados Unidos, sobre todo los factores económicos, sociales y políticos que dieron sustento a un agresivo proceso de expansión; en contraposición estudiaremos la colonización interior mexicana, que sólo hacia finales del siglo pasado surtió efecto en una región generalmente extremosa y poco poblada.

2.1.- La colonización interior de los Estados Unidos.

A lo largo del presente capítulo estudiaremos la colonización interior en la formación social de los Estados Unidos, advertiremos que tal proceso de colonización será par---cialmente analizada posterior a La Guerra Civil en ese país, -lo que nos interesa destacar es al conformación de la frontera instaurada a mediados del siglo pasado con respecto a México.

La colonización interior en los Estados Unidos es -emprendida por aquel conjunto de colonos cuyos conocimientos_ y habilidades técnicas les permitieron operar formas de explo-tación y apropiación de recursos naturales a través de rela--ciones de producción capitalistas, así mismo, la colonización interior en los Estados Unidos refleja una herencia homogénea en lo referente a la religión y la cultura. A consecuencia de lo anterior, la transmisión de tales experiencias se inscri--ben en una práctica social que tiene a reflejar un proyecto -político que, finalmente, se expresa a favor de la región in-dustrial de los Estados Unidos.

Vale la pena mencionar que a finales del siglo ----XVIII y principios del XIX en la región de norteamérica la Revolución de Independencia nunca significó la rebelión de los indígenas oprimidos, sino la demanda de un grupo de europeos aclimatados que perfeccionaron las formas liberales, de tal_ forma que el derecho natural, la libertad ciudadana, la igual-dad y el derecho a la propiedad privada formaron tempranamen-

te parte de la vida cotidiana norteamericana.

2.1.1.- Las Regiones Económicas de los Estados Unidos.

Entre 1790 y 1860 la expansión territorial de los - Estados Unidos se desarrolla de tal forma que en ese lapso se delimita el territorio que hoy compone aquel país.

En el cuadro N° 1: Expansión territorial de los Estados Unidos 1790-1860 se muestra como, entre 1790 y 1810, el territorio de los Estados Unidos se duplica en un periodo de 20 años, de manera que, de las 864,746 millas cuadradas pasa a 1'681,828 millas cuadradas.

La anexión de tal territorio se realiza mediante -- múltiples tratados con países europeos entre los que destacan España e Inglaterra.

Entre 1810 y 1850 el territorio de los Estados Unidos sufre una nueva y violenta expansión a costa de territorio mexicano y, como puede constatarse en el Cuadro N° 1, la región de norteamérica vuelve a duplicarse ya que de 1'681,828 millas cuadradas pasa a 2'940,042 millas cuadradas.

Finalmente, en el año de 1860, los Estados Unidos - se anexan una porción de 29,640 millas cuadradas que conforman La Mesilla.

CUADRO N°1: Expansión territorial de los Estados Unidos 1790-1860

Año	Superficie millas cuadradas	Territorio.
1790	864 746	Cesión de los estados al gobierno federal. Tratados con París y Gran Bretaña. Adquisición de La Luisiana. Adquisición de Red River Basin.
1810	1'681 828	Cesión por España.
1850	2'940 042	Anexión de Texas. Compromiso con Oregón. Adquisición de Arizona, Nuevo México y California.
1860	29 640	Tratado de Gadsen.

FUENTE: Citado por Adams, Paul W. Los Estados Unidos de Norteamérica. 1979. S.XXI. Págs. 465-466.

En la Figura N° 1: Expansión territorial de los Estados Unidos 1790-1860 se muestra gráficamente el proceso de expansión territorial generado por las Trece Colonias instaladas inicialmente en el nordeste de los Estados Unidos, de tal forma que, entre 1810-1820, se duplican los parajes para, que finalmente entre 1840-1860, delimitaran el territorio que hoy conocemos como los Estados Unidos.

Generalmente al estudiar los Estados Unidos se realiza una regionalización que identifica tres grandes segmen--

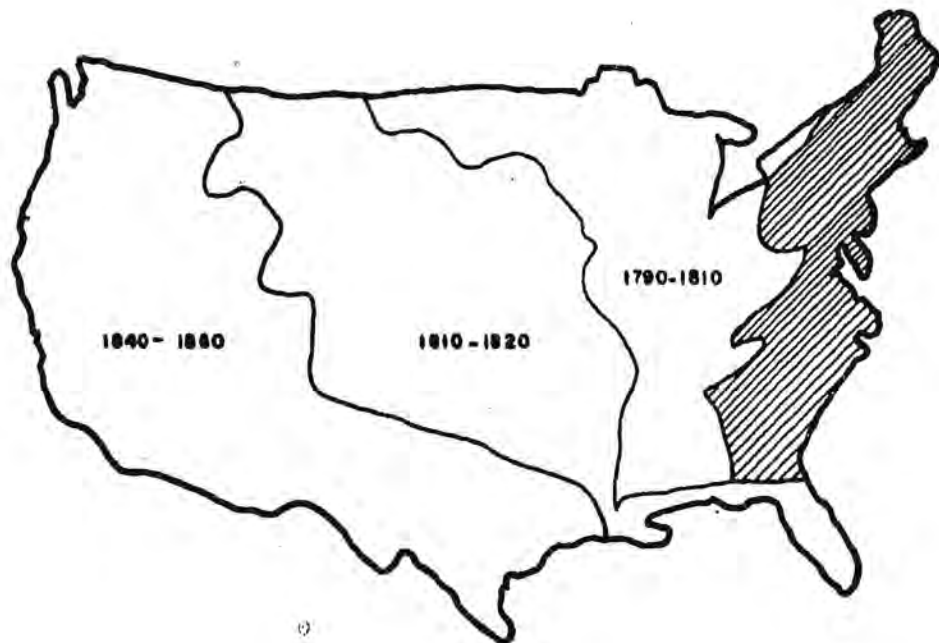


FIG. 1 EXPANSION TERRITORIAL EN LOS ESTADOS UNIDOS 1790 - 1860

FUENTE: CITADA POR SOPPEL SA A. LOS ESTADOS UNIDOS 1971. PAG. 51

tos territoriales y que son el norte industrial, el sur esclavista y el oeste en proceso de colonización (Véase Figura N°2).

En el Cuadro N° 2: Distribución de la población de los Estados Unidos por regiones 1800-1850 se nos presenta un panorama de las regiones, ya que a principios del siglo pasado el norte y el sur mantenían idéntica proporción mientras que el oeste prácticamente estaba despoblado.

Sin embargo, para el año de 1850, la población concentrada en el norte alcanzaba 60.5% a diferencia del sur que mantenía el 38%, finalmente el oeste apenas mostraba débiles síntomas de colonización.

CUADRO N° 2: Distribución de la población de los Estados Unidos por regiones 1800-1850.

Año	Total	Norte	Sur	Oeste
1800	5 297	50%	50%	---
1850	23 261	61%	38%	1%

FUENTE: Citado por Adamas, Paul W. Op. cit. pág. 123.

El Norte Industrial.

En el norte industrial se revela la presencia del capital agrícola explotando intensivamente los recursos natu-

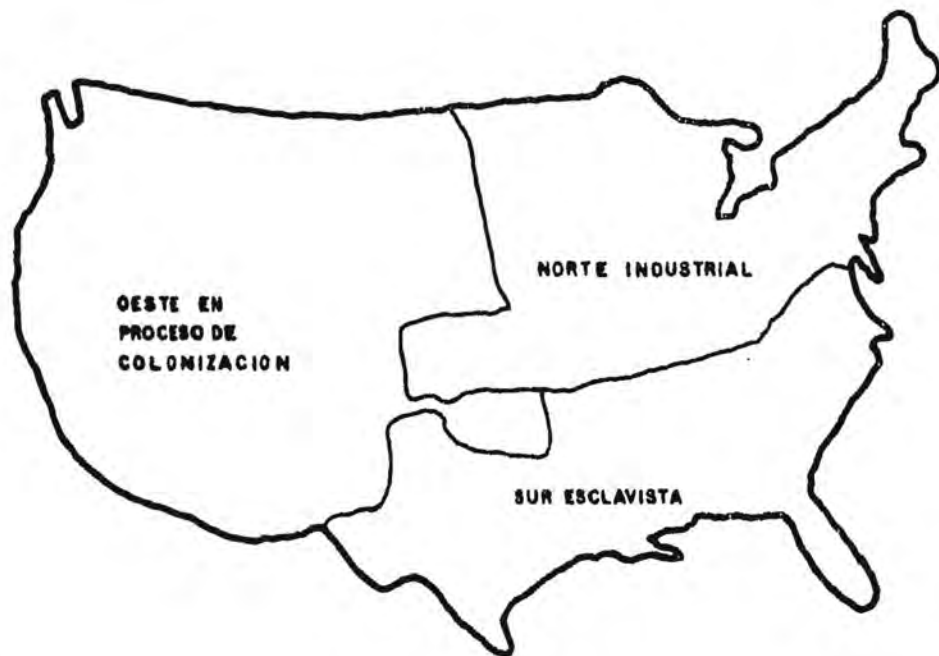


FIG.2 REGIONALIZACION ECONOMICA EN LOS ESTADOS UNIDOS EN 1860
FUENTE: CITADA POR ADAMS, PAUL W. LOS ESTADOS UNIDOS. PAG. 94

rales a través de una singular forma de producción denominada "farmer", cuya traducción equivale a granjero, y que, particularmente en el norte de los Estados Unidos, constituían pequeñas propiedades cuya producción de aperos y medios de producción necesarios para explotar la tierra, así como la producción de medios de consumo inmediato se realizaba internamente.

Por otra parte la comercialización del producto, -- trigo preferentemente, se realizaba en las ciudades de mayor tráfico comercial, de manera que se obtenía a través del comercio variados productos, además de una cierta cantidad de ganancia por la venta del trigo. (LUXEMBURGO, Rosa; 1967;307--308).

En el norte industrial se ubicaban también las ciudades de mayor tráfico comercial, Nueva York, Filadelfia, Baltimore, etc., que explotaban intensamente los puertos que se conectaban con el comercio europeo.

Asimismo, tal región desarrolló tempranamente la explotación industrial a través de la construcción de navíos, -- no sólo para uso interno, sino también externo.

Finalmente diversas manufacturas se desarrollaron -- en la región norte de los Estados Unidos.

Al respecto de la industria, el Cuadro N°3: Princi-

pales industrias manufactureras en los Estados Unidos en 1860, indica la variedad desarrollada en el norte de los Estados -- Unidos.

En síntesis, la región norte de los Estados Unidos representa la explotación del trabajo asalariado, el tráfico e interconexión mercantil con los países europeos, razones -- por las cuales el capital industrial se muestra más incisivo en esta región que en otras.

CUADRO N°3: Principales industria manufactureras en los Estados Unidos 1860.

Manufactura	Valor millones de dólares.	mano de obra miles de obreros.	Región
tejidos de algodón	55	115	Nva. Inglaterra.
carpa	54	76	Dispersa.
telas	49	123	Nva. Inglaterra.
trina de trigo y maíz.	40	28	Dispersa.
carpa	37	115	Nordeste.
carro y ferro	36	50	Pensilvania.
quinaria	53	41	Nordeste.
tejidos de lana	23	61	Nva. Inglaterra

FUENTE: Citado por Adams, Paul W. Op. cit. Pág. 120.

El Sur Esclavista.

A diferencia del norte, en el sur de los Estados Unidos la explotación extensiva de la agricultura y de la fuerza de trabajo esclava son características esenciales.

Podemos afirmar, sin lugar a dudas, que de los 4 millones de habitantes existentes en 1800, el 50% se distribuyó en el sur (Véase Cuadro N° 2), y como es de suponerse, una considerable cantidad de esta población era de origen negro, y el millón de habitantes registrado de tal raza eran tratados como esclavos. (Véase Cuadro N° 5).

Asimismo, para el año de 1850, la evolución demográfica y la constante inmigración europea, así como los procesos productivos industriales, tienden a reflejar la mayor concentración de población en el norte que en el sur, de manera que de los 23 millones de habitantes existentes en los Estados Unidos sólo el 38% se establece en el sur y como es de suponerse, los 4 millones de negros registrados a tal fecha, se emplean como fuerza de trabajo esclava. (Véase Cuadro N° 5).

Ahora bien, la producción agrícola se basó preferentemente en la explotación del algodón, producto cuya demanda externa promovió y reforzó constantemente la conexión con los países europeos y particularmente con Inglaterra, cuya industria manufacturera requería de grandes cantidades de algodón.

En el Cuadro N° 4: Comercio exterior e internacional

de Estados Unidos, puede apreciarse claramente la importancia del algodón como producto de exportación y se constata el gran peso económico durante el lapso de 1820-1860, ya que durante 40 años el algodón significó casi el 50% de las exportaciones.

CUADRO. N° 4: Comercio exterior e internacional de Estados Unidos 1800-1860 (Millones - de dólares y %).

	1800	1820	1840	1860
Exportaciones totales	32	52	112	316
Exportaciones de algodón.	4	22	64	192

FUENTE: Citado por Adams, Paul W. Op. cit. pág. 124

El Oeste en Proceso de Colonización.

El desarrollo industrial en el norte y el agrícola en el sur empujan a su vez el proceso de colonización en el oeste de los Estados Unidos.

Si bien es cierto que para el año 1850 la población en el oeste de los Estados Unidos no alcanzaba siquiera el millón de habitantes, también es cierto que el Tratado de Oregon así como la anexión de Nuevo México, Arizona y California, -- eran hechos bastante recientes ya que había ocurrido precisamente en esa década.

No obstante lo anterior, para 1850 la colonización interior en el oeste se reforzó por el descubrimiento de metales preciosos en la región de California, por lo cual los in-

versionistas del norte miraron con buenos ojos no sólo la ane
xión de territorio, sino también la colonización interior de
la región.

Por otra parte, una considerable cantidad de pobla-
ción asentada en aquella región fué de origen asiático, consi-
derada en ese tiempo como la fuerza de trabajo adecuada para
la explotación de las minas, así como para la construcción de
los ferrocarriles.

El oeste refleja también, el proceso de exterminio
y aislamiento a la que fué sometida la población india de nor-
teamérica, hecho que adquirió dimensiones violentamente salva-
jes durante el proceso de colonización interior de esa región.

Actualmente la población indígena de norteamérica -
se estima en un millón, constituyéndose alrededor de 467 comu-
nidades alojadas en las llamadas reservas, estudios re-
cientes estiman que a la llegada de los colonos anglosajones
existían alrededor de 10 a 12 millones de indios en norteamé-
rica.

La constante expropiación de territorio indio surge
también como despoblamiento, ya que en los años de 1860 a 1890,
se desató la guerra contra de los indios y todo ese lapso su-
pone la colonización interior en el oeste de los Estados Uni-
dos, destruyendo el sustento natural de subsistencia de los -

indígenas, por ejemplo, la construcción de ferrocarriles destruyó los recursos naturales sustento de los indígenas, y a la vez promovió la apropiación de las tierras más fértiles -- por parte de los colonos (Veáse, Marienstras, Elise. 1982).

2.1.2.- La Población de los Estados Unidos.

La expansión territorial experimentada en los Estados Unidos y los procesos productivos instaurados en las regiones ya mencionadas, tienen fuerte soporte en la inmigración y la evolución demográfica experimentada en los Estados Unidos.

Al respecto es importante señalar que la colonización interior en los Estados Unidos supone que el origen anglosajón de la población tiene a adaptar y acelerar las formas de producción e intercambio capitalistas en el nuevo país.

La población en los Estados Unidos mantiene un ritmo de constante crecimiento, de tal manera que entre 1790 y 1810 la población casi se duplica, ya que de 3 millones 929 mil pasa a 7 millones 239 mil habitantes, paralelamente a la evolución poblacional se experimenta un incremento en la superficie territorial, ya que de 864,746 millas cuadradas se llega a 1'681,828 millas cuadradas. (Veáse Cuadro N°5 y Fig.N°1).

CUADRO N° 5: Población en los Estados Unidos
1790-1860.

Nº	Total miles	Nacidos en el extranjero %	Blancos	Negros	Otros	Superficie Millas cua- dradas.
790	3,929	12.8	3,172	757		864,746
800	5,308	11.3	3,172	1,002		864,746
810	7,239	11.1	5,861	1,378		1'681,828
820	9,638	10.4	7,866	1,771		1'749,462
830	12,866	9.3	10,537	2,328		1'749,462
840	17,069	8.2	14,196	2,874		1'749,462
850	23,192	9.7	19,553	3,639		2'940,042
860	31'443	13.0	26,992	4,442	79	2'969,640

FUENTE: Citado por Adams, Paul, W. Op. Cit. Pág. 466.

Del cuadro referido puede derivarse también que la inmigración entre 1790 y 1810, se mantiene constante y como se indicado, la población es predominantemente de origen anglosajón.

Entre 1810 y 1820, es decir en el segundo momento de expansión territorial de los Estados Unidos (Véase Figura 2 1) la población no se incrementa de la misma forma que en el periodo antes referido, no obstante de los casi 8 millones existentes se incrementa a casi 10 millones, sólo que distribuidos en mayor espacio, ya que la compra de La Luisiana y la adquisición de la Florida amplían los parajes de norteamérica.

La misma constante inmigración anglosajona parece ser la predominante en este segundo momento de expansión norteamericana, sólo que ahora la población de origen negro aumenta y como es lógico suponer, la totalidad de ésta, es decir los casi 2 millones de negros, son empleados en los procesos productivos del sur de los Estados Unidos.

Entre los años de 1820 a 1840 la población sigue su ritmo de creciente incremento, con similares características

que las fechas referidas, así puede comprobarse que de los casi 10 millones de habitantes existentes en 1820, se llega a los 17 millones en 1840, sólo que este periodo la región de norteamérica no sufre incremento.

En el último periodo de expansión territorial en los Estados Unidos 1840-1860, la población se incrementa de 17 millones a 32 millones de habitantes, características esenciales en este periodo son la frecuente inmigración anglosajona, así como la ulterior evolución demográfica interna.

La población de origen negro alcanza para el año 1860 la cifra de casi 5 millones, concentrados en el sur de los Estados Unidos, ahora bien en este periodo llama la atención el rubro de otros tipos de población.

En efecto, los 79 mil habitantes registrados en 1860 pueden considerarse en cierta proporción como otra población inmigrante china y mexicana, asentada principalmente en el oeste, asimismo suponemos que la población india norteamericana no se incluye en este rubro ya que existen datos contradictorios acerca de la cantidad de población indígena norteamericana.

Como veíamos anteriormente, en 1850 el norte industrial concentró el 60% de la población, lo cual resulta lógico, no sólo porque el proceso industrial capitalista conlleva

necesariamente la concentración de la fuerza de trabajo que - valoriza más efectivamente al capital, sino también porque el norte era el centro comercial y de tráfico intercontinental, - así como puerto de entrada de inmigrantes anglosajones.

A diferencia del norte, el sur concentró menor población, el 38.7% y, la totalidad de fuerza de trabajo esclava aunado a lo anterior una extrema dependencia hacia los --- puertos comerciales del norte.

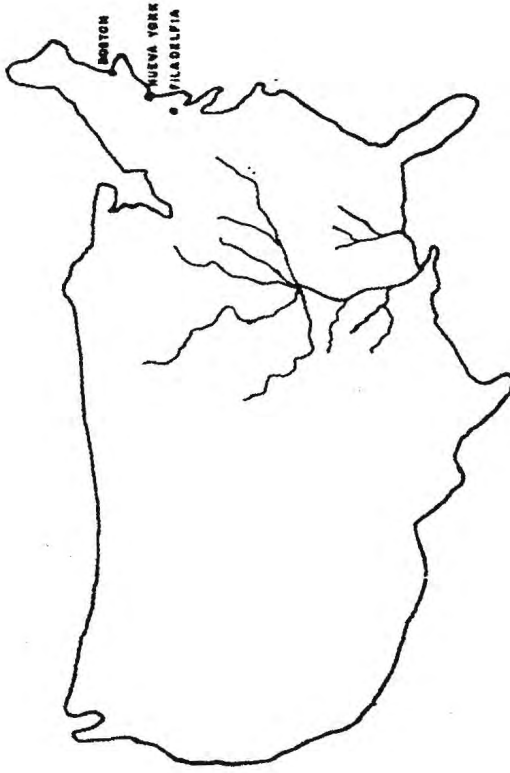
Finalmente el oeste apenas muestra débiles síntomas de colonización.

2.1.3.- Las Comunicaciones Internas en los Estados -- Unidos.

Desde la fundación de las Trece Colonias, las comunicaciones marítimas jugaron un importante papel en el desarrollo capitalista de la región norteamericana, ya que el tráfico comercial con Europa se reforzó con las guerras comerciales desatadas en el siglo XVII provocando, entre otras cosas el florecimiento de los puertos ubicados en el nordeste de - los Estados Unidos. (Veáse Fíg. N° 3).

Pero no sólo es la transportación marítima la que - apoya el desarrollo socioeconómico capitalista de los Estados Unidos, sino también la transportación pluvial.

COMUNICACIONES MARITIMAS Y PLUVIALES EN LOS E. U.



El efectivo aprovechamiento de los canales naturales como son el Río Misisipi y el Río San Lorenzo, así como la consecuente aplicación tecnológica en el transporte pluvial, permitió acelerar la comunicación intercontinental, de manera que el tráfico de mercancías fluye en el norte, sur y parte del oeste de los Estados Unidos.

A causa directamente de la revolución industrial y el avance tecnológico que representa en materia de comunicación la aplicación del motor de vapor, es posible la existencia de barcos de vapor que utilizan eficientemente los canales naturales ya mencionados, con lo cual, indudablemente que la intercomunicación continental es cada vez más rápida, asimismo, los procesos productivos en las regiones de los Estados Unidos se entrelazan cada vez más estrechamente.

Antes de 1800 en los Estados Unidos era prácticamente imposible navegar por los ríos existentes, sin embargo, a raíz de la exitosa aplicación del motor vapor en la comunicación pluvial, fué posible, como ya mencionamos, la comunicación intercontinental.

Los productos manufacturados, agrícolas, etc., en los Estados Unidos fluyen tanto interna como externamente, -- asimismo, la colonización interior tuvo fuerte soporte en una red de comunicaciones cada vez más amplia, y tal conjunto de factores fueron cada vez más estimulantes para el desarrollo

capitalista interno norteamericano.

Un transporte que representó mayor celeridad en la comunicación intercontinental fué el ferrocarril, de manera - que de 1830 a 1860, es decir en sólo 30 años, las líneas ferroviarias en el interior de los Estados Unidos fueron activamente desarrolladas.

Asimismo la constante demanda de fuerza de trabajo requerida en la construcción de ferrocarriles facilitó el proceso de colonización interior de los Estados Unidos.

El innegable auge comercial e industrial experimentado en el norte y el desarrollo agrícola y comercial promovido en el sur de los Estados Unidos, suscitaron en conjunto, - relaciones de producción capitalista, originando la expansión territorial norteamericana, que en el lapso de 1820 a 1860, - es decir en sólo 40 años, la superficie norteamericana se duplica, merced a la eficiente red de comunicaciones tanto marítimas, pluviales y terrestres, y aunado a lo anterior, la --- inmigración europea y la evolución interna demográfica promueven un agresivo desarrollo capitalista en los Estados Unidos que lleva a recorrer fronteras.

La Colonización interior de Texas.

El panorama expuesto, nos permite estudiar un hecho

que se consigna históricamente y que sin lugar a dudas, nos muestra la colonización interior norteamericana, nos referimos al caso de la colonización de Texas.

En los años de 1821 y 1823, se les concedió a Moisés y Stephen Austin el permiso para colonizar Texas.

El primer permiso, concedido por el gobierno español, le autorizó a Moisés Austin instalarse en Texas con 300 familias procedentes de La Luisiana, siempre y cuando, respetaran y practicaran la religión católica y las buenas costumbres, asimismo, siempre y cuando juraran obediencia al rey de España. (MATUTE, Alvaro. 1973: 391)*

El segundo permiso, concedido a Stephen Austin por el gobierno mexicano, estableció una legislación por lo demás flexible de respetar por los colonos ya que se les concedió continuar la colonización siempre y cuando se respetasen las leyes mexicanas y ocupasen territorios que no fuesen propiedad privada, de corporaciones o bien de comunidades.

El gobierno mexicano se arrogaba la capacidad soberana de permitir la entrada o salida de extranjeros en territorio nacional, asimismo, el gobierno nacional tomaba disposiciones necesarias para garantizar la estancia de extranjeros en territorio nacional.

* En lo sucesivo se citará al mismo autor.

La colonización de Texas, fué permitida inicialmente a 300 familias, de manera que el respeto a una flexible - legislación fué rota en 1836, no sin antes considerar el apoyo federal norteamericano.

Así el movimiento de separación "texano" de territorio nacional, se tradujo en anexionista a los Estados Unidos, tal hecho se consigna en La Declaración de Independencia de Texas en 1836 y promulgada en la ciudad de Washington.

La Declaración de Independencia de Texas, dada el 2 de marzo de 1836, mantiene una línea liberal ya que aduce al - derecho natural, al libre culto religioso, al libre comercio y quienes la promulgan se autodefinen como población angloamericana, al respecto se afirma que; "El gobierno mexicano, por sus leyes de colonización, invitó y comprometió a la república de Texas a colonizar desiertos de este país, bajo la fé de una constitución escrita, en virtud de la cual los colonos de bían continuar gozando de la libertad constitucional y de las instituciones republicanas que estaban acostumbrados en su -- suelo natal, los Estados Unidos de América".**

En el documento expresado se puede apreciar que los colonos texanos advierten trato desigual, ya que no sólo se - dictan normas jurídicas por una legislación parcial (se refiere a la jurisdicción de Coahuila de la cual dependía directamente Texas) sino también "... en una lengua extranjera, asentada a gran distancia de nuestro país" , obviamente que, la ---

**El subrayado es nuestro.

lengua extranjera, es el español y el remoto agente es el gobierno asentado en el centro del país.

Aún más, en el documento referido se afirma que a los colonos texanos se les bloqueaba y confiscaban, no sólo mercancías sino también transporte, finalmente se resalta en tal testimonio, que los colonos se rehusaban a mantener una "religión dominante y nacional", es decir, la religión católica.

Especial mención requiere el sistema político de los Estados Unidos que, bajo el sustento del liberalismo establece un sistema confederado, que otorga amplia autonomía a los estados que integrasen la Unión Americana.

El particular caso de Texas, provocó juicios al respecto por parte del presidente James K. Polk, notándose un tono arrogante y prepotente hacia los mexicanos, ya que aduce: "Nuestra Unión es una Confederación de Estados Independientes, cuya política es la paz de uno y otro y con todo el mundo. Ensanchar sus límites equivale a extender el dominio de la paz sobre territorios adicionales y sobre los millones de habitantes, por lo tanto, la anexión de Texas, no es una conquista violenta sino una adquisición pacífica de un territorio que en un tiempo fué suyo, agregando otro miembro, disminuyéndole por ese hecho las probabilidades de guerra y abriéndole (se refiere a Texas) mercados nuevos y cada día mayores."

Evidentemente que, los Estados Unidos no se perfilan como embajadores de la paz, antes bien, como representantes de una tendencia socioeconómica y política que requiere de mayor cantidad de territorio, ya que el incremento poblacional es tan acelerado que requieren de recursos materiales susceptibles de explorarse para mantenerse como nación emergente. Al respecto se afirma que: "A medida que nuestra población se ha extendido, la Unión ha crecido y fortalecido. Conforme nuestras fronteras se han ensanchado y nuestra población se ha diseminado sobre una vasta superficie, nuestro sistema federativo ha adquirido mayor fuerza y seguridad."

La única desventaja que se le encuentra a la anexión de Texas es el tipo de instituciones allí desarrolladas (tal vez se refiere a la esclavitud), no obstante el sistema confederado es lo bastante flexible como para convenir que el libre comercio y la liberación de aranceles, así como la expansión y comunicación territorial son factores que representan ventajas en la agregación de Texas.

A causa de la anexión de Texas, en los Estados Unidos se miraba con buenos ojos la incorporación de Nuevo México, Arizona y California y ello se consigna en un documento fechado en 1845, dirigido por el entonces Srío. General James Buchanan al embajador de los Estados Unidos en México, John Stidell, documento cuyo contenido substancial era tratar sobre la frontera entre los Estados Unidos y México con respecto a los territorios mencionados.

Cabe señalar que tal hecho se hace realidad cuando en 1847 Estados Unidos invade México, en una guerra por lo de más injusta se recorren las fronteras.

En 1840 se consigna a través de El Tratado Guadalupe Hidalgo la nueva frontera entre Estados Unidos y México, y precisamente el artículo V de tal documento, establece la línea divisoria entre las dos repúblicas. (MATUTE, Alvaro. 1973; 454)

Finalmente con la compra de La Mesilla o El Gadsen en 1853, se delimita la frontera entre ambos países tal y como la reconocemos actualmente.

En síntesis podemos afirmar que desde 1830 la colonización interior en los Estados Unidos interactuaba, no sólo mediante procesos productivos tales como la industria, la manufactura, la agricultura, el comercio en el norte, sur y oeste de aquel país, sino también a través de un crecimiento demográfico interno y la inmigración anglosajona, además de una eficiente comunicación, resultado de la exitosa aplicación tecnológica tanto pluvial como terrestre, así como bajo el amparo de un gobierno liberal que justificó a toda costa la expansión territorial.

Tales hechos determinan la existencia de un complejo sistema de acciones económicas, sociales y políticas que influyen directamente en el territorios de los Estados Unidos

y México, de manera que la frontera entre ambos países se recorre en tres ocasiones para delimitarse definitivamente en 1860.

Como ha sido señalado al principio de este capítulo el proceso de colonización interior en los Estados Unidos lo hemos de estudiar sólo hasta 1860, preludio a la Guerra Civil 1861-1865 ya que este proceso muestra claramente las contradicciones internas que germinan en el norte y el sur, guerra que como todos sabemos se definió a favor del norte industrial.

2.2.- La colonización interior de México

En el año de 1860 la colonización interior norteamericana se había profundizado a tal grado que, provocó entre otras cosas un movimiento de fronteras, claro está, que a esa fecha existía una población de 31 millones de habitantes, una eficiente red de comunicaciones terrestres, pluviales y marítimas, así como una amplia gama de procesos productivos.

La colonización interior mexicana, a diferencia de la norteamericana, fué parcialmente desarrollada, concentrándose ésta en el centro y sur, y dispersándose hacia el norte.

En México hacia el año de 1862 la población ascendía tan sólo a 8 millones de habitantes, existía una deficiente red de comunicaciones terrestres y solamente dos puertos, así como una economía basada preferentemente en la minería y la agricultura.

Un factor más a considerarse en el caso mexicano, lo es sin lugar a dudas el fraccionamiento político interno, que promovió durante gran parte del siglo pasado a una época de guerra civil.

Ahora bien, la agricultura, la ganadería, la minería y la artesanía, representaron en mayor o menor escala la explotación de la fuerza de trabajo indígena y la utilización

de rudimentarias técnicas productivas, a excepción tal vez de la minería.

A grandes rasgos puede identificarse el sur agrícola, el centro minero, agrícola y artesanal, y finalmente el norte minero y ganadero.

Lo anterior apunta a distinguir la existencia de dos tipos de sociedad. Hacia el centro y sur de carácter cerrado, en donde los privilegios sociales, económicos y políticos se concentraron en manos de conquistadores y eclesiásticos, comerciantes y funcionarios públicos, y en donde las comunidades indígenas fueron explotadas esencialmente como fuerza de trabajo, y en ellas recayó toda la actividad productiva.

En cambio el norte, fué siempre una sociedad más abierta, debido entre otras cosas, a la existencia de un vasto territorio de clima generalmente extremo y a la presencia de comunidades indígenas nómadas con alto grado de belicidad; en gran parte la cooperación e igualdad de los individuos eran condiciones necesarias no sólo para el control de nuevos territorios, sino también como signo de supervivencia.

En la Figura N°5 Regionalización económica de La Nueva España. podemos observar la ubicación de los distritos mineros más importantes ubicados éstos en el norte, asimismo, se puede comprobar la localización de las regiones agrícolas

MINERIA Y AGRICULTURA EN MEXICO
SIGLO XVIII



- CENTROS MINEROS MAS IMPORTANTES
- PUERTOS DE VERACRUZ Y ACAPULCO
- AGRICULTURA DE CONSUMO INTERREGIONAL
- ▨ AGRICULTURA DE CONSUMO INTERNO
- ▧ AGRICULTURA DE EXPORTACION

FUENTE: CIBO CARROZIN, MEXICO EN EL SIGLO XVIII.

asentadas en el sur, y en la misma figura se puede apreciar la existencia de sólo dos puertos.

759

El Puerto de Veracruz, era el punto neurálgico en el comercio interno y externo, por lo cual no es de extrañar que la producción minera, así como, los productos agrícolas de exportación (colorantes, café, cacao, azúcar, etc.) siguieran la ruta ciudad de México-Puerto de Veracruz, lo cual fué causa de continua dominación del centro de la región.

Respecto a las comunicaciones terrestres estas fueron deficientes, debido principalmente, a la falta de una red de caminos capaz de interconectar la región en su conjunto.

La mayor parte de caminos se orientaban del centro hacia otras zonas; el eje principal lo representó México, ya que desde la ciudad, conectaba Veracruz, Acapulco, El Bajío y al norte Santa Fé y San Antonio, por supuesto que existían múltiples ramificaciones locales, que sin embargo no significaron mayor celeridad e intercomunicación.

Referente a la comunicación marítima no sólo eran dos los puertos los que conectaron el tráfico comercial, sino también, eran naves mercantes que fueron desplazadas por los barcos de vapor, ya que en México hasta bien entrado el siglo XIX no existían éstos.

Finalmente, el ferrocarril, fué introducido en México hasta finales del siglo XIX y fué insuficiente para intercomunicar globalmente al país. (Veáse al respecto. México en el Siglo XIX. 1821-1890 Págs. 193-224).

La población en México tuvo una marcada evolución - en base a la dominación española, y es conocido la implacable reducción y jerarquización sobre los indígenas, hasta que finalmente el proceso de mestizaje fué dando a la población el carácter propiamente mexicano.

En el Cuadro N°6: Evolución de la población total - en México 1742-1862, puede observarse el desarrollo global de la población, y podemos deducir que la mayor parte de esta se concentró en el centro y sur de la región.

CUADRO N°6: Evolución de la Población total de México 1742-1862.

Años	Población Miles	Tasa media anual de crecimiento %
1742	3 336	-
1793	5 200	.87
1803	5 380	.34
1810	6 122	1.86
1823	6 800	.81
1838	7 044	.23
1855	7 853	.64
1862	8 397	.96

FUENTE: Citado en México en el Siglo XIX (1821-1890) Nueva Imagen. 1982. Pág. 54.

2.2.1.- La herencia colonial del régimen Español

El papel asignado históricamente a España durante los siglos XVII y XVIII, significó a nivel mundial el firme soporte al mercantilismo, caracterizado por el comercio y la navegación, ello hizo posible descubrir nuevos territorios donde se explotaron los recursos naturales de las colonias, preferentemente metales preciosos y productos de alto valor comercial en Europa.

El régimen español implantado en La Nueva España, definió como su objetivo económico principal el explotar los yacimientos de oro y plata existentes en la región.

Las instituciones económicas legadas por el colonialismo español se basaron fundamentalmente en la explotación de las minas y de la fuerza de trabajo indígena; de ahí que la economía giró alrededor de los centros mineros, comerciales y marítimos en función de los primeros.

A causa de la excesiva importancia que dieron a la explotación minera los españoles descuidaron las actividades agrícolas y ganaderas, y sólo cuando la producción de metales bajó de rendimiento los españoles intentaron diversificar la producción; sin embargo, la minería absorbió la poca tecnología existente y la mayor cantidad de fuerza de trabajo indígena encuadrada mediante instituciones como la mita y el repar-

timiento, que no eran otra cosa que el trabajo obligatorio exigido a las comunidades indígenas por la corona.

Aunado a lo anterior, las restricciones comerciales en La Nueva España en beneficio de la metrópoli, la existencia de múltiples unidades agrícolas destinadas a la autosuficiencia, o bien a la explotación de cultivos y plantaciones denominadas haciendas, la recia jerarquización social y política impuesta por el sistema colonial español, son características sobresalientes del régimen colonial impuesto a golpes de "cruz y espada" en La Nueva España.

Así pues, la explotación de los recursos mineros, de la fuerza de trabajo indígena, del comercio, y en menor escala de la agricultura y la ganadería dictan la lógica económica española.

Desde tal perspectiva, es posible vislumbrar que el centro y una porción del norte concentran la actividad económica, a diferencia del vasto territorio norteño, en donde lo reducido de la población indígena dispersa a lo largo y ancho de una región de clima generalmente extremo, ponen a prueba no sólo el espíritu de conquista de misioneros y conquistadores, sino también la aptitud tecnológica capaz de explotar -- económicamente el norte de La Nueva España.

Lo antes expuesto nos permite establecer que la colonización interna en esta época fue aplicada preferentemente en donde existían yacimientos de metales preciosos o excesiva fuerza de trabajo indígena, e idealmente en donde se conjugaban ambas, es por ello que a diferencia de las regiones sur y centro, el vasto territorio norteño fue prácticamente descuidado y la colonización interior fué inexistente.

Por otra parte a finales del siglo XVII, las guerras comerciales europeas, ponen en entredicho la capacidad de sobrevivencia del régimen español.

Y precisamente del vasto territorio controlado aún en el siglo XVIII por España, a principios del Siglo XIX, se fracciona en la parte más remota y despoblada allende el norte, en efecto la venta de La Luisiana y la cesión de La Florida en 1803 y 1813 respectivamente, nos indican la evidente decadencia del régimen español.

2.2.2.- De la Revolución de Independencia al Proyecto Liberal.

A principios del siglo XIX en México surgió el movimiento revolucionario mediante el cual se dirimieron las contradicciones internas entre españoles de una parte, y criollos, mestizos e indígenas de la otra.

Al mismo tiempo la corona y la iglesia españolas enfrentaban serias dificultades con otras naciones europeas que despuntaban claramente a la etapa de la llamada libre competencia.

La relativa ruptura del sistema colonial en México se gestó a partir de 1810, mediante La Revolución de Independencia, cuyo resultado poco afectó los privilegios económicos,

sociales y políticos heredados a los criollos.

Las reformas dictadas sobre la cuestión agraria, -- los aranceles y los impuestos, obstaculizaban el desarrollo - del mercado interno, tanto a nivel de diferenciación productiva, como a nivel de unificación territorial.

Las dificultades socioeconómicas y políticas lega-- das por el colonialismo español, fueron factores que impidie-- ron la emergencia de un modelo político capaz de orientar al_ país en su conjunto.

El carácter aristocrático de la iglesia y del ejér-- cito en los cuadros de mando, era un hecho por lo demás evi-- dente, el problema agrario apenas y si se tocó, y las múlti-- ples medidas fiscales obstaculizaban la unidad del mercado nacional, tanto arancelariamente como respecto a vías de comunicación internas. (HERRERA, Canales Inés. 1980:198).

La Revolución de Independencia iniciada en 1810, definió virtualmente su rumbo en 1821, cuando se estableció formalmente la República, y España admite su plena incapacidad - para reclamar cartas en el gobierno de México.

A lo largo del siglo XIX, los conflictos se suceden una y otra vez, así como los gobiernos, resultado de ello, -- que la política financiera, fiscal y aduanera del país se di-

seño para sufragar los gastos de guerra y no el desarrollo -- económico de la nación.

A causa de los sucesivos gobiernos que ocuparon el poder, se provocó una peligrosa dependencia financiera con -- respecto a otras naciones y, aunado a ello, se presentaron -- ataques e invasiones de potencias extranjeras.

Tal conjunto de hechos, contribuyeron a que la na-- ción mexicana se encontrara prácticamente en bancarrota y en peligro de disolución, ya que gran parte del territorio origi-- nal fué arrancado en el proceso de expansión norteamericano.

Como efecto directo del movimiento revolucionario - iniciado en 1810, se anunció un largo período de pugnas inter-- nas en México, y en el plano político cristalizaron claramen-- te dos tendencias que concibieron el desarrollo económico na-- cional de manera contraria, así como las alianzas políticas - con otras naciones y las fracciones de clase que las represen-- taron, en efecto nos referimos al proyecto liberal y al con-- servador respectivamente.

Las luchas internas marcaron un espacio de indefini-- ción política que aprovecharon los Estados Unidos en su proce-- so de colonización interior y por ende de expansión territo-- rial, a tal grado que en 1836, Texas colonizado ya por pobla-- ción anglosajona y cuya actividad agrícola se baso preferen--

temente en la fuerza de trabajo esclava, se anexó a los Estados Unidos, a causa del empuje capitalista norteamericano y - debido a la legislación mexicana en la cual se abolió tempranamente la esclavitud.

Finalmente en 1846 la resistencia mexicana a la demanda anexionista de Texas a los Estados Unidos, motivó la invasión norteamericana en territorio mexicano.

Resultado de la invasión fué la obligatoria "ce---sión" no sólo de Texas, sino también de Arizona, Nuevo México y California, hecho histórico que se consigna en el Tratado - de Guadalupe Hidalgo en 1848.

No obstante lo anterior, el ulterior desarrollo del proyecto liberal mexicano solidificó relaciones políticas externas, entre las que destacan paradójicamente, la identificación con los liberales nortños de los Estados Unidos.

En el Tratado de Mc Lane Ocampo dado en el año de - 1859, y que afortunadamente para nuestro país no se ratificó_ en el senado norteamericano, se expresa la apertura de los liberales mexicanos para con los liberales norteamericanos.

Entre los acuerdos que se tratan en dicho documento está no sólo el interés norteamericano de aprovechar el istmo de Tehuantepec y su futura explotación, sino también el uso -

de vías de comunicación internas en ambas repúblicas para el transporte de tropas, y consecuentemente la defensa de los intereses liberales en los dos países.

Este hecho respondía tal vez, al interés logístico del bando norteamericano norteño que veía la pugna con el sur por un lado, y al interés de los liberales mexicanos de mantener posiciones firmes y el control del norte de México por el otro.

Ahora bien, conforme se presentó La Guerra Civil en los Estados Unidos 1861-1865, el interés demostrado por los Estados Unidos hacía el territorio nacional disminuyó y al final del conflicto, posiblemente, las tareas de reconstrucción y el proceso de colonización interior en el oeste de aquel país se priorizaron sobre las fronteras.

De cualquier forma, en el gobierno de Juárez el proyecto liberal cobró fuerza, no sólo como aspecto político, sino también como proyecto económico.

Posterior a la guerra civil de México, la política agraria promovida y aplicada por los liberales, afectó directa y negativamente a la población rural.

El bando liberal mexicano percibía la necesidad de superar los obstáculos existentes en el desarrollo económico.

nacional, por ello la imperiosa necesidad de liberar la tierra y ponerla en manos de propietarios privados, con lo cual la ampliación del mercado sería inevitable.

Las propiedades eclesieásticas fueron expropiadas lo mismo que las comunidades indígenas, provocando a la larga la diferenciación entre propietarios privados de medios de producción, y poseedores de tierra y de fuerza de trabajo.

La política liberal de promover la existencia de una numerosa clase media de productores agrarios y con ellos incrementar la producción y unificar el mercado nacional, no tuvo el éxito esperado.

Acaso el fracaso liberal se debió en gran parte a la presencia de la inversión extranjera, ya que la adquisición de propiedades y las concesiones de actividades productivas le correspondieron preferentemente al sector extranjero.

Las principales actividades productivas que el capital extranjero desarrolló, fueron la construcción de vías de comunicación y la explotación de grandes plantaciones agrícolas.

Al respecto se afirma que: ".en el momento del triunfo juarista contra la Intervención Francesa el Norte seguía -

siendo un mundo adscrito a la nación por las obligaciones de unas cuantas inercias: el idioma, la definición de una frontera amenazante en la línea del Río Bravo, los intereses verticales de una red de hombres fuertes que jugaron su preponderancia local en las opciones fortuitas de las luchas liberales. (AGUILAR, Camín Héctor.1982-16).

Ya hemos señalado que la colonización en el norte de México difiere de la del centro y del sur del país, siendo las causas más relevantes la baja densidad demográfica y la existencia de un vasto territorio de clima generalmente extremo, la pobreza tecnológica heredada por el colonialismo español y su endeble penetración económica en los parajes norteños, la falta de vías de comunicación y la guerra entre liberales y conservadores son el conjunto factores que aislan a la región, razones que influyeron para que el control norte fuera casi imposible y se viera constantemente amenazado por la sed expansionista de la vecina nación del norte.

En resumen los múltiples proyectos liberales se orientaron, no sólo a modernizar económicamente al país, sino también a erigir un sistema político capaz de sostener el desarrollo es por ello que la iglesia, el partido conservador, las invasiones extranjeras y la población indígena fueron vistos como los principales obstáculos a vencer.

En este gran marco de sucesivos conflictos e innume

rables planes, un proyecto para contribuir a modernizar económica y socialmente a la nación fué la colonización interior.

El modelo norteamericano fué un valioso ejemplo de la capacidad industrial y civilizadora de la población extranjera en territorio americano, sin embargo. despues de Texas y del 47, se hizo necesario proyectar un tipo de colonización, capaz no sólo de insertarse en el sentido de la modernización nacional, sino también de oposición cultural y política a los Estados Unidos; es justo destacar que, tal colonización no se ejecutó, debido principalmente a la necesidad de debilitar a la iglesia y al partido liberal, así como rechazar las invasiones extranjeras.(HALE. A.Charles. 1982:191-220).

Para los liberales mexicanos el problema de la colonización interior estaba conectado con los indígenas, esto a su vez se ligaba a la regionalización económica heredada del colonialismo español, el carácter sedentario de las comunidades provocó que la población, la propiedad comunal y ejidal, las formas productivas, así como las expresiones culturales se arraigarán en el centro y sur del país.

Lo anterior se hace claro, cuando nos referimos a un movimiento campesino denominado la Guerra de Castas, en el año 1847 en Yucatán se desarrolló un levantamiento indígena que amenazó con entrar a la capital y acabar con la población mestiza y blanca, asimismo en 1850 en la Huasteca los otomíes

se rebelaron en contra de los patrones, en 1848 en Chilón los tzeltales se levantaron en contra de los finqueros chiapanecos, finalmente en 1869 se desarrolló una guerra de carácter mesiánico, en los Altos de Chiapas. (MANGUEN E. Juan Jaime; - s.f. 13-18)

Tales movimientos provocaron honda preocupación en los liberales mexicanos y adquirieron dimensión de problema nacional, sin embargo dada la dependencia socioeconómica de la población hacia los ciclos agrícolas, se desarticularon tales acciones y aunado a lo anterior los mecanismos de control y represión locales se aplicaron para desmembrar tales movimientos.

A diferencia de lo sucedido en el centro y sur de México, a los liberales no les preocupaba el problema indígena en el norte, dado que el carácter nómada de las comunidades y el enorme territorio norteño hacía prácticamente imposible el arraigo de éstas en aquella región. Ni las constantes incursiones de apaches, comanches, navajos, etc., en territorio mexicano fueron vistas como problema nacional, y la solución fue que a los gobiernos locales se les otorgó facultades para dar fin al problema. (HALE.A.Charles. 1982:221-254)

Por lo expresado, hemos de considerar que la colonización interior mexicana en esta época, cobró importancia como proyecto capaz de incidir en la modernización económica y

política del país y como oposición a la expansión norteamericana.

Al respecto de los hombres formados en el espíritu de la colonización del norte, destaca la recia figura de Ignacio Pesqueira, cuya legendaria imagen se formó en la lucha contra los indígenas norteños (ópatas, yaquis, mayo, etc.) y mantuvo carismáticamente el poder durante un largo tiempo, en el cual las intervenciones imperiales del gobierno francés y del gobierno norteamericano, fueron sucesivamente rechazadas, por el gobierno sonorense a su cargo. (Veáse Caudillo sonorense: Ignacio Pesqueira y su tiempo. ERA.1981).

2.2.3.- El Proyecto Liberal Oligárquico

La legislación liberal acerca de la desamortización de los bienes eclesesásticos y terrenos baldíos, dió lugar a un tipo de acumulación denominada usualmente capitalista oligárquica, al mismo tiempo la constitución de 1857. influyó para construir los 30 años de dictadura porfiriana.

En esa época la producción minera, agrícola y la construcción ferroviaria presentó un estimulante panorama en el desarrollo económico mexicano y podía distinguirse hacia el sur del país la explotación extensiva de diversos cultivos (café, caucho, henequén, etc.), en el centro de la nación la

incipiente industria manufacturera (textiles e hilados).

En el norte de México se experimentó una cadena de cambios que mostraron el diferente perfil de desarrollo respecto al centro y sur del país, y se afirma que "El auge capitalista del otro lado de la frontera y sus inversiones en éste, el ferrocarril que abatió distancias, el boom petrolero en el Golfo, el minero en Sonora, Chihuahua y Nuevo León, el agrícola en La Laguna, el Yaqui y Tamaulipas, el industrial en Monterrey, el marítimo en Tampico, y Guaymas, trajeron en esos años para norte el impulso material de una doble y efectiva incorporación; por un lado el pujante mercado norteamericano, por el otro la red inconclusa pero practicable de lo que podía empezar a llamarse República Mexicana. En esos años el norte fué un foco de inversiones y nuevos centros productivos diversificaron notablemente su paisaje económico y humano." (AGUILAR, Camín Héctor. 1982:16).

En este periodo la forma de penetración extranjera de capital, además de apoyo financiero estatal, se dió mediante las llamadas compañías deslindadoras; estas compañías extranjeras cuya actividad inicial consistió en la exploración e investigación de los recursos naturales explotables en determinadas regiones, permitió al capital alemán, inglés y norteamericano detectar regiones susceptibles de inversión económica.

Claro está, que la correspondiente legislación agraria de los años 1883 y 1884, respecto a los terrenos baldíos, compensaba no sólo con un tercio de la tierra deslindada, sino también facilitaba la instauración de colonias agrícolas o industriales y otorgaba múltiples exenciones fiscales, todo ello con la finalidad de estimular la producción económica. - (MATUTE, Alvaro 1973;171-176).

Un rasgo importante de señalar en la política porfiriana, lo es el elemento positivista que el grupo denominado de los científicos sustentaba, ya que argumentaban entre otras cosas que la población de origen extranjero era más apta para las actividades industriales que la población mestiza e indígena, por lo cual no es de extrañar que el capital y la población extranjera tuviese mayores ventajas en el proceso de colonización interior mexicana.

En este gran marco de relaciones económicas, sociales y políticas se estableció la conexión no sólo con el capital europeo, sino también con el norteamericano. Así pues, se reflejó con mayor claridad que la región del norte de país, - significaba la zona de confluencia con los Estados Unidos, dadas las fuertes inversiones de capital y asentamiento de población norteamericana en algunas zonas productivas.

3.- El desarrollo socioeconómico de México
1910-1970.

A raíz de la Revolución Mexicana y hasta el gobierno del General Lázaro Cárdenas, se suscitaron numerosos conflictos con los Estados Unidos, ya que éstos presionaron constantemente para mantener y ampliar sus intereses económicos, México a su vez respondió generalmente en situaciones poco favorables, pero manteniéndolo inalterablemente el sentido de la protección nacional.

Posteriormente durante la Segunda Guerra Mundial -- las relaciones con los Estados Unidos variaron sustancialmente, ya que éstos estimularon la economía mexicana al aumentar la importación de bienes primarios y favorecer la sustitución de importaciones. Por otra parte, la herencia revolucionaria permitió a los sucesivos gobiernos mexicanos aprovechar la capacidad política de un Estado sólido y capaz de participar en la vida económica del país.

Por otra parte, a través del desarrollo estabilizador en México se mantuvo el crecimiento económico durante 20 años, se fortaleció el sentido de la modernización, y existió una estabilidad política y social envidiable a nivel latinoamericano.

Sin embargo, cuando el desarrollo estabilizador ago

tó las posibilidades de crecimiento, mostró un alto grado de dependencia hacia los Estados Unidos, ya que el financiamiento externo fué el factor principal de estabilidad durante dos décadas.

Aunque lo anterior se intentó corregir a través del desarrollo compartido, este desembocó rápidamente en una crisis más aguda, que a su vez descubrió en su plenitud la interdependencia de la economía mexicana con otros países.

El desarrollo socioeconómico de México de 1910 a -- 1970 ha afectado el crecimiento social y económico de la frontera norte de México, de tal forma que estudiar de una forma general el marco de éste es importante para conocer a su vez los efectos sobre la frontera norte de México.

3.1.- La Revolución Mexicana.

Sobre la base del proyecto liberal oligárquico, sin lugar a dudas México experimentó inusitado desarrollo destacándose el norte de México, ya que la inversión de capital extranjero a través de compañías deslindadoras como: La Colorado River Land Co., y la Hartford, así como la Pacific Land Co. en Baja California; la Compañía Territorial y Ganadera de Sonora; la Compañía Irrigadora de la Cia. Williams e Hijo en Sinaloa; y Compañías financieras de la familia Hearst en Chihua; promovieron y reforzaron constantemente la agricultura, minería y comercio en el paraje norteño.

Por lo tanto el desarrollo económico capitalista en el norte de México se basó en la explotación petrolera del Golfo, la minera en Sonora, Chihuahua y Naevo León, el desarrollo agrícola en La Laguna y Tamaulipas y la innegable incorporación de esta amplia región al mercado norteamericano mediante la construcción de vías de comunicación.

En el caso de Sonora se refleja claramente tal hecho, ya que la penetración de capital vía las deslindadoras constructoras de los famosos canales de riego del noroeste; la agricultura de exportación (garbanzo y trigo); el desarrollo porteño de Guaymas, agrícola del Yaqui y minero de Cananea, así como la comunicación ferroviaria son factores que en conjunto influyeron para dar luz propia a personajes de la talla de Obregón y Calles, sólo para mencionar los más relevantes, y que sin lugar a dudas, brillan como principales figuras en los escenarios de la Revolución Mexicana.

Durante el conflicto revolucionario, el compacto espíritu regional sonorense fué capaz de sustentarse económicamente debido a las diversas actividades agrícolas, mineras y comerciales propias de la entidad; operando mecanismos gubernamentales locales para organizar y controlar un ejército más o menos disciplinado.

El ejército sonorense se configuró en la lucha revolucionaria, manteniéndose en activo bajo el pretexto de sofo-

car rebeliones de gavillas, de indios yaquis, e inclusive de magonistas, pero principalmente debido a la rebelión orozquista en 1912.

En efecto, el levantamiento orozquista promovió y fortaleció en los sonorenses-formados al amparo de la colonización y crecimiento económico propios de la región-la firme y ardiente convicción de mantener un ejército más o menos profesional capaz de defender y hacer respetar la soberanía estatal.

Sin embargo, lo anterior no hubiese sido posible -- sin la vecindad con los Estados Unidos, ya que en esa época existían al menos tres ciudades fronterizas bien ubicadas: No gales, Agua Prieta y Naco. La potencia militar local se reforzó controlando tales ciudades, con la cual se garantizaba regularmente el aprovisionamiento de armas y municiones.

Por lo que respecta a Chihuahua, la ciudad fronteriza denominada primeramente Paso del Norte y posteriormente -- Ciudad Juárez, revela en su segundo bautizo la trascendencia política que cobró en la época liberal; en el periodo de la Revolución Mexicana no podía ser sino una plaza de excepcional importancia, ya que a partir de ella se vertebró una de las secciones revolucionarias más importantes comandada por Francisco Villa.

En el año de 1911 la toma de Ciudad Juárez provocó

la renuncia de Porfirio Díaz y a partir de esa fecha, existieron sucesivos intentos por ocupar la ciudad alternativamente controlada por Madero, Huerta, Villa y Carranza.

Ahora bien, la imagen de Francisco Villa, a diferencia de los sonorenses, representa un segmento revolucionario de corte singular, tanto por su extracción de clase y antecedentes de vaquero y bandido, como por sus proyectos socioeconómicos, por ejemplo respecto a la repartición y control agrícola difiere no sólo de los otros revolucionarios norteños, sino también del suriano Emiliano Zapata.

Para Villa y la mayoría de los revolucionarios no pasa por alto la trascendencia de la frontera norte del país.

En el año de 1914 Villa se convirtió en la cabeza de la Revolución al tomar una vez más Ciudad Juárez y controlar no sólo Chihuahua sino también una gran parte de territorio nacional.

Un importante suceso ocurrido en la frontera norte a finales de 1914 y principios de 1915 en la Ciudad de Naco, nos sintetiza en esa fecha la importancia que Villa había adquirido, no sólo a nivel nacional, sino también a nivel internacional.

En ese efecto, en esa jornada un grupo de carrancistas

tas comandados por Plutarco E. Calles, fueron sitiados en Naco, por villistas encabezados por Maytorena, de manera que la causa principal del conflicto se tradujo en ocupar puertos -- fronterizos adecuados para la dotación de municiones y armamento, sin embargo, el conflicto afectó a ciudadanos norteamericanos, de manera que el gobierno de los Estados Unidos demandó la solución al conflicto interno mexicano.

En ese lapso la balanza de las negociaciones políticas norteamericanas respecto a los jefes revolucionarios mexicanos se inclinaba más sobre Francisco Villa, de manera que éste en su calidad de jefe de una de las fracciones militares ordenó a Maytorena cesar las hostilidades en Naco y replegarse a Agua Prieta, con lo cual se solucionó parcialmente el -- conflicto. (CASASOLA G. 1960:970).

En lo referente a los magonistas, es de todos conocido que tal movimiento nutrió en gran parte el proyecto político de Madero, mediante algunos puntos que constan en el Programa del Partido Liberal Mexicano proclamado en San Luis Missouri en 1906. El magonismo empero presentó una diferente -- vía a la proclamada por Madero. (Veáse CRUCKFOT, J. Precursos Intelectuales de la Revolución Mexicana. S. XXI 1981).

El magonismo no sólo mantuvo un programa político, -- social y económico más radical que el proclamado por Madero, -- sino también una orientación logística, que partiendo de Baja

California controlaría sucesivamente puertos fronterizos y -- con ello tácticamente el territorio nacional.

La victoria más relevante de los magonistas ocurrió en 1911 cuando tomaron Mexicali. A raíz de esa victoria, el movimiento magonista intentó amagar ciudades tales como Cananea y Ciudad Juárez.

Tales hechos, permiten argumentar que la táctica magonista, vislumbró claramente la importancia de la frontera en el proceso de la lucha revolucionaria, sólo que como ha sido señalado anteriormente existieron fracciones revolucionarias y circunstancias político militares que, finalmente, obsecurecieron el proyecto magonista, sin olvidar el constante acoso y desprestigio que en los Estados Unidos sufrió éste.

Sin embargo, en términos generales los Estados Unidos mantuvieron cautelosamente las relaciones con el exterior debido probablemente a la cercanía de la Primera Guerra Mundial, así como la Revolución Mexicana.

Para apreciar aún más este contexto, es pertinente estudiar la política nacional implementada por los sucesivos gobiernos de Carranza, Obregón y Calles para obtener el reconocimiento político por parte de los Estados Unidos.

Durante la Revolución Mexicana, las dos terceras -- partes de la inversión total en México correspondía a potencias extranjeras, de tal forma que todo movimiento armado corrió el riesgo de involucrar los intereses financieros de --- aquellas; sin embargo la situación predominante económica y - geográficamente hablando era la de Estados Unidos. Lo ante--- rior obligó a actuar con pragmatismo e inteligencia, lo que - significaba evitar provocar la intervención norteamericana, - pero al mismo tiempo, afirmar la voluntad de México en la autodeterminación y definición histórica.

En principio Carranza fué cauto en la protección de los intereses extranjeros, e inclusive ordenó a los jefes militares que actuaran cuidadosamente respecto a las propiedades, otorgando en caso de daño garantías para subsanar el perjuicio.

Mientras duró el régimen de Huerta y el potencial - militar de Villa, Carranza tuvo poco juego político con las - potencias extranjeras y en particular con los Estados Unidos, sin embargo conforme logró consolidarse militarmente y derrotar subsecuentemente a otras fracciones, se arrogó el derecho de diseñar y tratar personalmente los asuntos de política internacional.

El trato con los Estados Unidos significaba no sólo la negociación con el mayor inversionista de capital dentro -

del país, sino también el posible reconocimiento político de un sólido gobierno, que mantenía fuertes nexos con países europeos; sin olvidar también, que era puerta de entrada del armamento tan necesario en esos momentos.

Posteriormente, la fuerza de los Estados Unidos se manifestó cuando el presidente Wilson y su embajador en México, propusieron a las fracciones contendientes cesar en la lucha armada, mientras se diseñaba y ejecutaba la solución electoral para la formación del gobierno. Ante tal situación Carranza se mantuvo firme, arguyendo que el único medio posible de poner fin a la lucha armada era la renuncia de Huerta.

Por otra parte Villa se aisló políticamente, al confiscar propiedades extranjeras e inclusive mandar matar a ciudadanos extranjeros, al respecto, baste mencionar el caso Benton, hecho que provocó la reacción del gobierno inglés exigiendo garantías para sus ciudadanos.

Posiblemente la situación más favorable para Francisco Villa ocurrió en el año 1915 cuando en Naco, Sonora, -- las diferencias entre Calles y Maytorena llegaron al conflicto armado, y después del enfrentamiento se suscitó el reclamo por parte de los Estados Unidos, ya que en Naco, Arizona, habían sido dañadas propiedades norteamericanas.

Ante tal situación el gobierno de los Estados Uni--

dos decidió buscar una solución al conflicto, solicitando a Francisco Villa su intervención, dado que al parecer Carranza no tenía suficiente autoridad para ello. (GUZMAN, Luis M. 1967: 765-771).

Sin embargo, Carranza sabía perfectamente que era necesario mantener la relación con los Estados Unidos, inclusive cuando un pequeño incidente en Tampico, dió pauta para que los Estados Unidos ensayaran la posibilidad de una intervención directa en territorio mexicano.

El incidente referido tuvo curso, cuando en Tampico fuerzas carrancistas y huertistas se enfrentaron; resultado de ello fué la estricta vigilancia en el puerto, de tal forma que un grupo de marineros norteamericanos fué detenido en tierra.

Tal acto tuvo inmediata respuesta por parte del gobierno estadounidense, exigiendo no sólo la liberación de los marinos, sino también ofrecer honores militares a la nave norteamericana en señal de desagravio.

En virtud que lo anterior fué parcialmente realizado, los Estados Unidos llevaron a cabo la intervención militar en México el 21 de abril de 1914 en el puerto de Veracruz.

El efecto que tuvo la intervención norteamericana -

en el puerto mexicana fué inesperado, para Estados Unidos, ya que todas las fracciones militares se opusieron a ella.

Carranza en este plano se mantuvo tenazmente firme, ya que si no aceptaba la injerencia de gobiernos extranjeros en cuestiones de política interna, menos permitiría la ocupación directa.

Entre las consecuencias directas de tal intervención, está la renuncia de Huerta, consecuentemente la política de Carranza adquirió mayor realce.

Las declaraciones de Wilson y sus representantes en México, afirmaban que la ocupación tenía como objeto presionar a Huerta para que renunciase, sin embargo había provocado el malestar a nivel nacional.

Aunque el retiro de las tropas norteamericanas del puerto de Veracruz se realizó 8 meses después, Carranza asumió una tibia actitud al respecto; finalmente, cuando a finales de 1914 las fricciones con Villa llegaron al máximo, aceptó la mediación estadounidense. (CASASOLA, G. 1960:922).

La actitud asumida por los gobernantes norteamericanos fué la de amagar constantemente a las fracciones en pugna, para que depusieran las armas y buscaran una salida parlamentaria al conflicto.

Carranza aprovechó tal situación formulando un manifiesto en el cual solicitaba poner fin a las acciones armadas y el sometimiento de las fracciones a la representada por él.

La respuesta del gobierno norteamericano fué maniobrar entonces a través de representantes de gobiernos latinoamericanos como Argentina, Bolivia, Brasil, Chile, Guatemala y Uruguay, los que buscaron la conciliación a la difícil situación e invitaron aproximadamente a 100 jefes revolucionarios mexicanos para obtener el consenso hacia las elecciones.

Al respecto Carranza aceptaba siempre y cuando los representantes de tal comisión no fueran reconocidos por sus respectivos gobiernos, porque de no ser así, ningún gobierno extranjero tenía la capacidad de entrometerse en asuntos de política interna.

Finalmente en octubre de 1915 el gobierno norteamericano reconoció a Venustiano Carranza, el cual había sido capaz de consolidarse interna y externamente.

3.2.- La consolidación política.

Cuando el comando de la Revolución fué asumido por Obregón, se provocó un complejo proceso de reconocimiento internacional, lo cual motivó una vez más la embestida por parte de los Estados Unidos para mantener sus ventajosas posiciones

nes económicas y políticas.

Al igual que sus antecesores, Alvaro Obregón heredó los problemas planteados por la Revolución, ya que México seguía siendo un país dependiente económica y políticamente del exterior y, sobre todo de Estados Unidos.

Si bien es cierto que la llamada Doctrina Carranza permitió a Obregón apoyarse en una política de corte nacionalista capaz de reivindicar el principio de la no intervención y el irrestricto respeto a la soberanía nacional, la insuficiencia económica del país lo ponía a expensas del exterior.

Así pues, Obregón mantuvo una línea política en la cual dejaba entrever el proyecto económico tendiente a modernizar el país, sin romper totalmente con la dependencia y buscando también afirmar las instituciones emanadas de la Revolución.

Lo anterior fué suficientemente claro cuando Obregón buscó el reconocimiento oficial del gobierno de los Estados Unidos y así obtener el ansiado financiamiento económico para iniciar la reconstrucción económica de México.

Primeramente tuvo que encarar a los representantes de los emporios banqueros y petroleros norteamericanos, quienes buscaban el reconocimiento de la deuda externa y la derogación de las reformas Constitucionales, especialmente al artículo 27 Constitucional.

Todo ello orilló a Obregón a firmar el tratado conocido como De la Huerta-Lamont, en el cual México reconocía la deuda externa pero sustancialmente modificada.

No obstante la firma del tratado, Obregón no pudo conseguir el reconocimiento político por parte de los Estados Unidos.

El gobierno de Obregón fué finalmente reconocido, no sin antes firmar los llamados Tratados de Bucareli, que difícilmente son conocidos en su real contenido, y sin embargo, son el indicador para afirmar que a través de ellos, se comprometió el gobierno mexicano con el norteamericano para que se mantuvieran ciertas concesiones mutuamente.

El reconocimiento político por parte de los Estados Unidos para el gobierno de Obregón, permitió estabilidad económica ya que se pudo contar con el financiamiento para la reconstrucción material del país, el fortalecimiento militar y consecuentemente capacidad para la pacificación de México.

La apertura económica, así como la libre dotación de armamento en la frontera norte fué dado a los obregonistas mientras que a sus enemigos se les cerró prácticamente toda posibilidad al respecto, sin embargo Obregón terminó su mandato en el año de 1924, dando paso a que otro sonorense continuara en el poder.

Al igual que sus antecesores Plutarco Elias Calles

heredó los problemas de dependencia económica y política emergentes después de la Revolución y cuando trató de desembarazarse de los Tratados de Bucaref, el gobierno de los Estados Unidos presionó.

Para lograr lo anterior Calles empezó a estudiar un proyecto de ley reglamentario sobre el artículo 27 Constitucional, el sólo hecho del proyecto alarmó grandemente a los círculos financieros y petroleros de los Estados Unidos.

La reacción se tradujo en el envío de documentos -- por parte de los Estados Unidos, en los cuales se le recordaba a Calles el espíritu de los Tratados de Bucaref, asimismo apoyaron a grupos rebeldes en el interior del país, y finalmente amenazaron con la intervención directa.

La actitud de Calles se tradujo en declaraciones -- violentas, e inclusive amenazó quemar los pozos petroleros -- del Golfo en caso de una intervención. Sin embargo, para el año de 1927 la actitud asumida por los Estados Unidos cambió a tal grado que las pláticas establecidas entre ambos países fueron cordiales y amistosas, y en ellas el embajador Morrow se distinguió como efectivo negociador de los intereses económicos y hábil conciliador entre ambos países.

Al parecer el nuevo estilo que correspondió inaugurar al presidente Plutarco Elías Calles, fué la de permitir - la invasión silenciosa de capital norteamericano y con ello - una política interna de estabilidad económica, así como diseñar una política de autodeterminación soberana hacia el exterior. (MEYER, J. et. al. 1977:7-38).

3.3.- El maximato.

Durante el periodo de 1929-1934 ocurrieron en México múltiples fenómenos de carácter político social, coincidiendo a su vez con la más grande recesión de los Estados Unidos.

A finales de la década de los años 20, el frustrado intento reeleccionista del General Alvaro Obregón, obligó a las fracciones revolucionarias a buscar una salida a la difícil situación del momento. La sección obregonista intentaba sobrevivir. Subsistían conflictos con grupos militares a nivel local, así como con la Iglesia. Con el asesinato de Obregón, Calles experimentó lo inútil de la reelección. Finalmente la deuda externa, aplazada desde el gobierno de Victoriano Huerta, era reclamada por el gobierno norteamericano.

La mayor parte de problemas fueron superados a través de un mecanismo ideado por Plutarco Elías Calles: la creación del Partido Nacional Revolucionario (P.N.R.). A través -

de este organismo político se intentó disciplinar e institucionalizar a los revolucionarios; por otra parte la recesión norteamericana, influyó en la relativa flexibilidad política mostrada hacia nuestro país.

Con el P.N.R. se capacitó políticamente al gobierno para controlar la disidencia de algunas fracciones, pero principalmente la obregonista.

A la muerte de Obregón y al final del mandato presidencial de Plutarco Elías Calles, gobernó provisionalmente -- Emilio Portes Gil, mientras tanto se diseñaban los mecanismos mediante los cuales se elegiría al próximo presidente.

Precisamente en esa coyuntura, Plutarco Elías Calles delineó la creación del P.N.R., mismo que se constituyó bajo el principio de institucionalización y disciplina revolucionaria; pero a su vez fué la mejor forma que Calles encontró para mantenerse en el poder.

La primera tarea del partido fué la elección presidencial. La fracción obregonista, por su parte, postuló abiertamente a Aarón Sáenz; mientras que la oposición por la suya, propuso a José Vasconcelos.

Al final de la presidencia de Portes Gil, la efervescencia política por la sucesión cobró su punto culminante.

ya que el General Calles a través del presidente en turno solicitó la presencia del Ing. Pascual Ortiz Rubio, proponiéndolo como candidato oficial del P.N.R.

Al expresarse el apoyo del P.N.R. los obregonistas reaccionaron de dos formas. Aaron Saénz renunció, quizás los argumentos de Calles, en el sentido de que un civil convenía más para los fines de institucionalización y disciplina revolucionaria; por otra parte un grupo de militares inconformes con lo acontecido, promovieron un levantamiento.

El movimiento escobarista, desde su origen estuvo condenado al fracaso, ya que desde su inicio fué del conocimiento del gobierno e incluso se le consideraba remoto. El gobierno le sofocó rápidamente al estallamiento. Asimismo es importante señalar que la frontera con los Estados Unidos se abrió sólo para el gobierno, mientras que a los escobaristas se les obstaculizó permanentemente.

Tales hechos en conjunto revelan que, mediante la constitución del P.N.R., se legitimaron mecanismos políticos capaces de disciplinar e institucionalizar a las fracciones revolucionarias, así como proyectar la presencia de Plutarco Elías Calles como líder máximo de la Revolución. (MEYER L. et. al. 1978:201-213).

Durante el periodo presidencial de Pascual Ortiz Rubio la injerencia de Calles fué evidente, todo ello a través

del partido y manteniendo en la presidencia de éste a personas plenamente identificadas con él.

Con lo anterior Calles mantenía una dualidad de poderes, ya que mientras Ortiz Rubio era formalmente el presidente de México, el presidente del P.N.R. diseñaba las directrices políticas nacionales. Al respecto vale la pena señalar, que Ortiz Rubio nombró a Bavines como presidente del P.N.R. - sin embargo fué removido inmediatamente ocupando el cargo Emilio Portes Gil.

Ahora bien, cuando Portes Gil dió muestras de ambiciones políticas, fué el propio Calles quien promovió su renuncia; el relevo lo efectuó el General Lázaro Cárdenas, --- quien a su vez tuvo una breve estancia, no obstante que a diferencia de Portes Gil, fué sumamente cauto al no comprometerse demasiado en las pugnas desarrolladas al interior del partido. Finalmente, la fugaz presencia de Pérez Treviño, quien a su vez intentó proyectarse políticamente, son algunos de -- los cambios efectuados por Calles para mantenerse en el poder.

Finalmente la presión callista llegó a tal grado, - que el propio Ortiz Rubio se vió obligado a renunciar del cargo que prácticamente nunca ejerció, esto sucedió a finales de 1931; consecuentemente la administración del gobierno recayó durante dos años en el General Abelardo L. Rodríguez, de indudable filiación callista.

En relación a la deuda externa mexicana, los Estados Unidos reclamaron el pago de ésta, ya que había sido postergada desde el gobierno de Victoriano Huerta, de tal forma que si en 1929, la deuda ascendía a 170.4 millones de pesos - (sin considerar los intereses), para el año de 1934, la deuda con los Estados Unidos alcanzó la cifra de 500 millones de pesos, no obstante lo anterior las presiones norteamericanas -- fueron menores que en otras ocasiones, posiblemente la recesión influyó de manera determinante para que el gobierno de Estados Unidos asumiera una actitud por demás flexible.

Por otra parte, el conflicto religioso en México se resolvió, de tal forma que la intervención de los Estados -- Unidos como mediadores entre el Vaticano y el gobierno mexicano no fué definitiva para dar fin al conflicto. (MEYER L. et. al. 1978:215-227).

3.4.- El cardenismo.

México en el año de 1934 continuaba siendo un país eminentemente agrícola, en donde la mayoría de la población -- campesina carecía de los recursos materiales y los mecanismos políticos, capaces de satisfacer sus necesidades económicas y proyectar sus demandas políticas; asimismo existía un reducido número de generales revolucionarios que se beneficiaban explotando la riqueza de la agricultura nacional.

Por otra parte, en México la industria aún era incipiente; además, las ramas económicas más dinámicas eran explotadas por capital extranjero; igualmente la organización obrera en sindicatos y centrales, era más bien producto del interés demostrado por algunos gobernantes por mantener grupos de presión.

En relación al poder político, éste se encontraba identificado en la persona del General Plutarco Elías Calles, quien para ello se servía del Partido Nacional Revolucionario (P.N.R.).

Finalmente algunos países capitalistas mostraban -- una lenta recuperación de la crisis, entre ellos los Estados Unidos; pero en el continente europeo se perfilaban conflictos de carácter internacional.

En tal contexto, el gobierno del General Lázaro Cárdenas heredó un país de singulares características, de tal -- forma que a diferencia de anteriores gobernantes profundizó -- paulatinamente una serie de reformas económicas, sociales y -- políticas que transformaron al país.

Sin embargo, para lograr tales reformas necesitó -- ajustar cuentas con el poder de Calles. Durante los dos primeros años de su gobierno, Cárdenas realizó actividades más o -- menos moderadas en relación a la reforma agraria, así como al

movimiento obrero, poniendo mayor atención en los cambios militares.

Durante 1934 y 1935 Cárdenas removi6 a la mayoría de los encargados de las zonas militares, pero principalmente a los destacados en los estados de filiación callista (Baja California, Sonora, Sinaloa, Nuevo León, Veracruz, etc.). --- Igualmente promovió con éxito absoluto, el comercio de armas a favor del gobierno, para ello efectuó un convenio con los Estados Unidos en el cual estos se comprometieron a vender armamento exclusivamente a los representantes oficiales mexicanos.

También logró que el ejército se aglutinara en el partido, al respecto aplicó reformas que obligaron a los militares en servicio a guardar absoluta obediencia al presidente, permitiendo sólo su participación política fuera del ejército.

Debido a lo anterior, Cárdenas fué capaz de mantener un poder paralelo al de Calles, sin embargo, una vez profundizada la reforma agraria, y fortalecido el movimiento --- obrero, Cárdenas alcanzó un poder indiscutible, y una capacidad de maniobra política sin par.

El reparto agrario se efectuó, promoviendo la organización de los campesinos en la Confederación Nacional Campesina (C.N.C.); pero también se crearon instituciones de crédito

dito capaces de financiar y asesorar el desarrollo agrícola; asimismo la repartición de tierra se realizó afectando las -- grandes propiedades de la élite revolucionaria, es decir tierra productiva, inclusive cuando fué necesario se dotó de armamento a los propios campesinos.

Al respecto, vale la pena señalar que las grandes -- extensiones agrícolas ubicadas en el norte del país fueron -- preferentemente afectadas, tales son los casos de Sonora, Sinaloa, Coahuila y Durango.

En relación al movimiento obrero, la idea central -- de Cárdenas consistió en equilibrar los factores de la producción a través del enfrentamiento directo, por tal hecho apoyó a las organizaciones obreras existentes, pero también promovió la creación de nuevas centrales. Además, el interés de -- Cárdenas al apoyar las huelgas obreras, era promover que los trabajadores obtuvieran a través de la contratación colectiva mejores niveles de vida. Consecuentemente, Cárdenas permitió la organización sindical de los patrones, e inclusive facilitó la formación de partidos políticos de empresarios.

Un elemento más, que favoreció a Cárdenas sobre Calles fué la inclusión de los campesinos y obreros organizados en centrales al partido.

Por último, la expropiación petrolera y la naciona-

lización de los ferrocarriles se lograron, no sólo mediante el permanente apoyo popular, sino también debido a la delicada situación internacional, de tal forma que la intervención extranjera en México fué prácticamente imposible.

Al final del mandato del General Lázaro Cárdenas, el Estado mexicano se proyectaba con solidez para actuar en distintas esferas de la vida nacional.

El hecho de haber desmembrado al poderoso grupo de generales revolucionarios que ejercían múltiples mecanismos de presión política; de disciplinar al ejército; organizar a los campesinos; de fortalecer las centrales obreras; y de reformar el partido permitieron al Estado un amplio margen político.

Por otra parte, al expropiar el petróleo; nacionalizar los ferrocarriles; y proyectar instituciones de crédito para el desarrollo agrícola, industrial y de comercio exterior, el Estado se capacitó para intervenir en la economía. (HERNANDEZ, A. La mecánica cardenista. 1979. Colmex).

3.5.- La posguerra.

Durante los años de 1940-1952 dos sucesivos gobiernos se caracterizaron por su afán de industrializar al país, debido entre otras cosas a que factores externos estimularon

las exportaciones de bienes primarios, así como la sustitución de importaciones, aunado a lo anterior se incrementó la intervención estatal en distintas esferas de la economía.

Posteriormente al sexenio del General Lázaro Cárdenas se ejecutó una política de rectificación económica y política, de manera que las reformas iniciadas por Cárdenas fueron paulatinamente desarticuladas, debido principalmente a -- que coyunturas de carácter internacional permitieron al gobierno del General Avila Camacho diseñar una política de unidad nacional.

La candidatura de Avila Camacho se efectuó con relativas fisuras, ya que un candidato de filiación cardenista, como Múgica; y otro de la fracción derechista como Juan A. Almazán orillaron a representantes y sectores del P.N.R. a elegir una posición de centro.

Cabe destacar, que la candidatura de Avila Camacho fué impulsada por un grupo de gobernantes, para después recibir el apoyo de los sectores obrero y campesino (C.T.M. Y C.-N.C.), de tal forma que la maquinaria oficial se ajustó a una postura moderada.

Después de varios hundimientos a embarcaciones mexicanas por miembros del Eje Alemania-Italia-Japón, México se -

...era, ello permitió al gobierno de Avila Ca
... delicada situación interna ya que fué capaz
... personalidades de filiación cardenista,
... ma callista; desmovilizar al sector obre
... al derecho de huelga en situación de --
... de detener la reforma agraria y reforzar
... de colaborar con los Estados Unidos eco
... de aprovechar la demanda norteamericana
... ablas, mineros e inclusive de fuerza de -
... NA, L. Del cardenismo al avilacamachismo.

... anterior, el Estado mexicano demostró -
... intervención en la economía, ya que ofre--
... impulsó la construcción de vías de comunica
... de infraestructura (obras de riego, pre--
... mó la pequeña propiedad y promovió la sug
... ciones protegiendo a la industria nacional
... (-116).

... que en el sexenio de Avila Camacho, duran
... aquel Alemán se impulsó a toda costa la in
... país. Sólo que a diferencia del anterior
... internacional varió, ya que al finali--
... Mundial la demanda de productos agríco
... muyó; la situación de importaciones se de
... Unidos tendieron al proteccionismo y a -

inmiscuyó en la guerra, ello permitió al gobierno de Avila Camacho sortear una delicada situación interna ya que fué capaz de aglutinar tanto a personalidades de filiación cardenista, como los de procedencia callista; desmovilizar al sector obrero, al renunciar éste al derecho de huelga en situación de -- emergencia nacional; de detener la reforma agraria y reforzar la pequeña propiedad; de colaborar con los Estados Unidos económica y militarmente; de aprovechar la demanda norteamericana de productos agrícolas, mineros e inclusive de fuerza de -- trabajo. (Veáse MEDINA, L. Del cardenismo al avilacamachismo. 1978. Colmex).

Aunado a lo anterior, el Estado mexicano demostró -- mayor capacidad de intervención en la economía, ya que ofreció energéticos, estimuló la construcción de vías de comunicación, realizó obras de infraestructura (obras de riego, presas, etc.), fortaleció la pequeña propiedad y promovió la sustitución de importaciones protegiendo a la industria nacional (VERNON, R. 1966:111-116).

Al igual que en el sexenio de Avila Camacho, durante el gobierno de Miguel Alemán se impulsó a toda costa la industrialización del país. Sólo que a diferencia del anterior régimen, la coyuntura internacional varió, ya que al finalizar la Segunda Guerra Mundial la demanda de productos agrícolas y mineros disminuyó; la situación de importaciones se deterioró; los Estados Unidos tendieron al proteccionismo y a --

radicalizar las diferencias ideológicas con el bloque socialista, a través de la "Guerra Fría".

El gobierno de Miguel Alemán inició la desarticulación del movimiento obrero y campesino haciendo un amplio uso doméstico de la llamada Guerra Fría, con lo que a finales de la posguerra orilló aún más a tales sectores a someterse a una línea gubernamental que miraba la industrialización del país como único fin, todo ello mediante la atracción de capitales norteamericanos.

En términos generales, Miguel Alemán continuó el camino trazado por su predecesor, ya que impulsó la construcción de caminos, obras de riego y grandes presas; fortaleció la pequeña propiedad, sobre todo en el norte del país; mantuvo la producción y servicios de las empresas nacionalizadas para el apoyo de la inversión privada; finalmente la diferencia sustancial en relación al régimen anterior, fué quizás en lo referente al capital extranjero, ya que facilitó la penetración de éste en distintas actividades económicas. (VERNON, R. 1966:116-125).

3.6.- El desarrollo estabilizador.

Para finales de la década de los 40' las dificultades económicas experimentadas en México, llegaron a tal grado que fué necesario implementar una nueva forma de desarrollo.

La baja de los precios y de la demanda de los productos primarios, debilitaron considerablemente la producción agrícola y minera; asimismo la dependencia tecnológica hacia el exterior, nulificó la sustitución de importaciones, de tal forma que numerosos inversionistas privados mexicanos se vieron orillados a vender sus pequeñas y medianas empresas, generalmente a filiales transnacionales; el constante financiamiento de obras de infraestructura, así como los diversos servicios prestados por el Estado, provocaron un permanente déficit en el sector público.

Es importante mencionar en este contexto un factor más, la política norteamericana aplicó medidas proteccionistas en sus fronteras e incluso se comprometió a adquirir productos en Europa Occidental y Japón, todo ello en detrimento de la economía mexicana. Posteriormente, en un breve lapso, se recuperó la capacidad de exportación y por tanto de crecimiento económico, debido principalmente al desarrollo de la Guerra de Corea, sin embargo ello fue momentáneo.

Las sucesivas devaluaciones de 1948, 1949 y 1954, de alguna manera indican el origen del llamado desarrollo estabilizador, ya que a través de éstas se intentó paliar la inflación; reestablecer la competitividad de los productos de exportación; subsanar el déficit público; y recuperar la confianza de los inversionistas nacionales y extranjeros.

El desarrollo estabilizador se fundamentó en el financiamiento externo, proponiéndose ante todo la estabilidad en precios y salarios; en el tipo de cambio; así como un ritmo de crecimiento económico más o menos constante. Asimismo, la herencia revolucionaria permitió hacer uso de los mecanismos políticos existentes, de manera que el movimiento obrero se mantuvo en los límites de la organización oficial; por su parte el sector campesino, no demandó la profundización de la reforma agraria.

A través del financiamiento externo, fué posible -- mantener los precios de bienes y servicios generados en el -- país, no obstante que la dependencia tecnológica aumentó paulatinamente los costos de éstos, sin embargo nuevos préstamos atacaban el problema.

Con el desarrollo estabilizador, no se modificó la política fiscal, en todo caso se aplicó una política monetaria, capaz de mantener la estabilidad cambiaria.

Al respecto hay que hacer notar, que la paridad de 12.50 pesos por dólar, se mantuvo durante 22 años (1954-1976), lapso durante el cual los patrones de consumo de la burguesía y sectores medios mexicanos imitaron la forma de vida americana, ya que el fácil acceso al mercado norteamericano permitió la introducción de productos norteamericanos al país; asimismo los viajes al vecino país se hicieron más frecuentes; en suma la cercanía de los Estados Unidos y las facilidades eco-

nómicas existentes en el país fueron factores que permitieron a algunos grupos sociales adoptar el "american way of life".

El proceso de acumulación capitalista efectuado en México durante 1952-1970 a través del llamado desarrollo estabilizador reforzó la dependencia hacia la producción de bienes de capital; concentró el ingreso y la propiedad; estrechó el mercado; y desperdició la oportunidad de ampliar la industria.

El desarrollo agrícola se concentró sólo en algunas regiones mientras que en las zonas más pobladas se desarrolló sólo la agricultura de subsistencia. Con ello el deterioro económico y social en el campo se puso de manifiesto a lo largo de la década de los 60', ya que la mayoría de la población rural incapaz de satisfacer sus necesidades básicas, incrementó la emigración a las ciudades y a los Estados Unidos.

Aunado a lo anterior, el incremento de las tasas de subempleo y desempleo, de alguna manera indicaron la constante polarización del ingreso y la propiedad.

El desequilibrio del sector externo, se debió principalmente a que la industria se orientó a la producción de bienes de consumo duradero, en menoscabo de la producción de bienes de capital.

3.7.- El desarrollo compartido.

Por ello durante el sexenio de 1970-1976 se formuló en contraposición al desarrollo estabilizador, el llamado desarrollo compartido, que se propuso como objetivos fundamentales aumentar el empleo; mejor distribución del ingreso; reducción de la dependencia externa; mayor soberanía y aprovechamiento de los recursos naturales. (GAYTAN, R. 1980:336).

Sin embargo, durante 1973 y 1974 se presentó la crisis de productos alimenticios, la insuficiencia petrolera, -- así como el desorden financiero internacional que en conjunto afectaron considerablemente las fuentes de financiamiento externo.

Una de las medidas adoptadas para corregir la problemática nacional, fué la devaluación de la moneda, hecho -- que a su vez aumentó considerablemente la deuda externa, lo -- que a su vez impidió ampliar la base productiva nacional, y -- en todo caso sólo permitió sortear relativamente la inflación.

Cabe señalar que ninguno de los modelos adoptados -- fué capaz de corregir las fallas estructurales subyacentes en la economía mexicana. En términos generales se puede afirmar que continuaron los desequilibrios en los sectores externo y público; a su vez se acentuaron los desequilibrios sectoriales y regionales; y también se profundizaron las diferencias entre capital y trabajo (desigual distribución del ingreso, -

dependencia tecnológica, incremento del subempleo, etc.). (AYALA, J. et. al. 1979:48-76).

Para el año de 1976, México atravesaba por una de las mayores crisis, tres eran los problemas de fondo: crisis del sector externo; estancamiento de la producción e inflación.

El excedente agrícola que tradicionalmente había financiado el desarrollo industrial desapareció, ya que no se sustituyeron importaciones y la producción se estancó, por tanto la devaluación fué inevitable.

Para abatir la crisis, se puso en práctica la liberación de las importaciones, debido a que se afirmó que la industria mexicana estaba excesivamente protegida y por tanto no era competitiva a nivel internacional.

Para apoyar la liberación de las importaciones se estimuló el crecimiento de la industria manufacturera; así como el crecimiento de las exportaciones petroleras; aprovechando las divisas obtenidas por la producción petrolera.

Al estimular la producción industrial no se sustituyeron importaciones y no se diversificó la planta industrial, sino más bien se profundizó la actividad en la existencia.

Por otra parte, la producción petrolera obligó a im

portar bienes de capital de una forma más o menos desordenada, ya que en los años de 1978 y 1979 la industria petrolera sufrió un acelerado crecimiento.

Hacia 1980 el deslizamiento del peso y los aumentos sostenidos en las tasas de interés, fueron factores determinantes para que la política monetaria mexicana quedara a expensas del mercado internacional.

La deuda externa a su vez se elevó considerablemente; la inversión estatal sin embargo continuó, aunque sin incremento. Asimismo, las empresas públicas fueron incapaces de autofinanciarse, debido a que los precios de los productos y servicios por ellas prestados no se elevaron.

Finalmente, la especulación jugó un papel importante en la crisis desatada en el sexenio de 1976-1982, ya que la fuga de capitales llegó a ser escandalosa. Finalmente, como un desesperado intento correctivo, se nacionalizó la banca, que sin embargo no fue una medida efectiva para superar la crisis. (JACOBO, E. et. al. La noche de un sexenio difícil. - Nexos 50. 37-40 pags.).

4.- Caracterización Socioeconómica de la Frontera Norte de México.

Generalmente la frontera norte se identifica como una línea de demarcación de 3,597 Kms. de longitud, en donde se ubican ciudades de diferente grado de desarrollo económico social, y en las que se presentan singulares fenómenos.

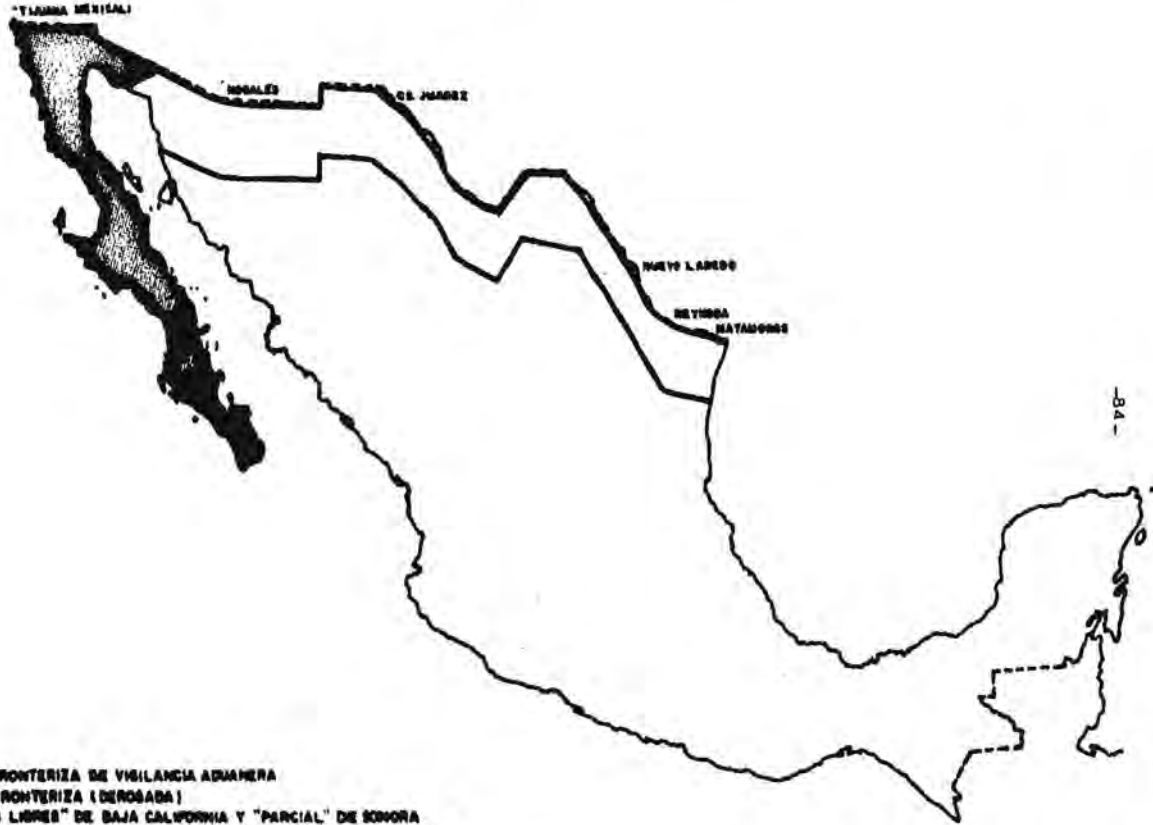
Al respecto, vale la pena recordar que hasta bien entrada la década de los años 30' la economía mexicana mantenía fuertes vínculos con el capital extranjero y en particular con el norteamericano, y tal situación no era la excepción en la frontera.

Además la población residente en la región era escasa y en algunas ciudades como por ejemplo, Tijuana y Mexicali era mayoritariamente de filiación extranjera. (RODRIGUEZ, A. 1928).

Sin embargo como hemos señalado la política implementada por el gobierno del General Lázaro Cárdenas en 1934 - 1940, dio como resultado la aplicación de una serie de reformas que se tradujeron en conjunto de disposiciones económicas políticas, jurídicas y fiscales que dieron nuevo sustento al desarrollo capitalista mexicano.

A raíz de tal política la evolución socioeconómica

FRONTERA NORTE DE MEXICO



- | ZONA FRONTERIZA DE VIGILANCIA ADUANERA
- | ZONA FRONTERIZA (DEREGADA)
- ▨ "ZONAS LIBRES" DE BAJA CALIFORNIA Y "PARCIAL" DE SONORA
- CIUDADES MAS IMPORTANTES DE LA FRONTERA NORTE DE MEXICO

DIRECCION GENERAL DE ESTADISTICA.

del país en general y de la frontera norte de México en particular a partir de los años 50' fué notable, e inclusive algunas ciudades de ésta experimentaron cambios singulares.

Sólo para ilustrar a través de un indicador como lo es la población, hemos de señalar que de 849,135 habitantes registrados en 1950, se cuentan 1'508,187 habitantes en el año de 1960, aún más, las cifras consignan 2'274,085 habitantes para el año de 1970 (BUSTAMANTE, Jorge. 1980:XXX)

No obstante que los datos censales para el año de 1980 son precisos, es muy probable que en la frontera norte de México residan alrededor de 4 millones de habitantes. Cabe señalar al respecto, que considerando tan sólo las ciudades de Tijuana, Mexicali y Ciudad Juárez la cifra de habitantes alcanzaría aproximadamente los 3 millones.

Como puede apreciarse los anteriores datos correlacionados a nivel local y nacional parecen no ser relevantes, sin embargo, si estudiamos detenidamente el conjunto de las 36 ciudades fronterizas (Veáse Fig. N°5) hemos de observar que en 7 de ellas se concentran la mayor parte de la población, los servicios, la industria y el comercio fronterizos.

Tales ciudades son Tijuana, Mexicali, Nogales, Ciudad Juárez, Nuevo Laredo, Reynosa y Matamoros. Urbes que agrupan el 76.6 % de la población fronteriza, y como es de suponerse, la mayor parte de la población económicamente activa y desocupada de la frontera norte del País.

Asimismo se afirma que en tales ciudades se concentran la industria maquiladora, el comercio y los servicios -- fronterizos siendo el paso obligado de inmigrantes. (NOLASCO, Margarita. 1976:15).

4.1.- La inmigración.

Una característica que se perfila como propia de la relación Estados Unidos-México es la existente entre las necesidades de fuerza de trabajo experimentada por el primero, y las condiciones de expulsión de la misma por el segundo. (ALBA, Francisco. 1979:7).

En tal sentido es notable que posteriormente a 1910 la población mexicana tiende tradicionalmente a emigrar a los Estados Unidos en conyunturas tales como la 1ª y la 2ª Guerras Mundiales, sólo para mencionar lo más relevante. Efectivamente, la relación existente entre las necesidades de fuerza de trabajo por parte de los aparatos productivos norteamericanos

y la expulsión de fuerza de trabajo mexicana se entrelazan estrechamente.

Al respecto cabe señalar que, el grueso de trabajadores mexicanos tradicionalmente se emplean en la agricultura y selectivamente en servicios, manufactura e industria norteamericanos.

Por otra parte el sistema norteamericano genera periódicamente crisis económicas, que a su vez, se traducen en expulsiones masivas de trabajadores, tal es el caso por ejemplo de la llamada Gran Depresión del 29', que entre otras cosas, reforzó el crecimiento de algunas ciudades fronterizas - al ser expulsado un considerable contingente de mexicanos y transportados a puertos fronterizos tales como Tijuana, Mexicali, Ciudad Juárez y Nuevo Laredo, como es de suponerse, muchos de los expulsados decidieron establecerse en aquellos centros urbanos manteniendo la esperanza de cruzar la frontera posteriormente. (CARRERAS, de Velasco Mercedes.1974:25-26)

Asimismo la legislación norteamericana referente a la prohibición de juegos de azar y bebidas alcohólicas por la década de los 30' incrementaron notablemente las actividades relacionadas con el comercio y servicios "turísticos", ya que la población de origen norteamericano se volcó a la frontera, al respecto, ciudades como Tijuana y Ciudad Juárez se vieron altamente afectadas en las actividades mencionadas (MARTINEZ, Oscar. 1928:118).

El debate que actualmente mantienen los gobiernos de Estados Unidos y México con respecto a la inmigración, tiene profundas raíces históricas que se relacionan directamente con la estructura productiva de ambos países, de manera que, los procesos productivos estadounidenses indican la constante necesidad de absorber fuerza de trabajo mexicana, y la inmigración nacional muestra además, la insuficiencia del sistema productivo para generar empleo y con ello retener a la población expuesta a la inmigración en territorio nacional.

Tal situación apunta a distinguir claramente la relación desarrollo-subdesarrollo en donde la explotación de fuerza de trabajo, se absorbe o expulsa dependiendo el proceso productivo en cada uno de los países.

Actualmente el trabajador indocumentado, o sea el inmigrante mexicano que se emplea en los Estados Unidos, representa para uno y otro gobierno diferentes problemas, por ejemplo, la cifra de inmigrantes indocumentados residentes en los Estados Unidos es estimada por los norteamericanos entre 5 y 12 millones, tal número de indocumentados hace suponer que varias entidades federativas quedarían prácticamente despobladas, por ejemplo, Zacatecas y Michoacán, o bien en la frontera norte de México no existirían pobladores. (GARCIA Y GRIEGO, Manuel. 1979:215)

Sin embargo, tal cantidad de inmigrantes indocumentados ha sido verificado sustancialmente a través de la Encuesta de Emigración a la Frontera Norte del país y a los Estados Unidos (ENEFNEU) realizada por el Centro Nacional de Información y Estadísticas del Trabajo (CENIET), y estos se estiman entre 2 y 4 millones. (CENIET, 1980).

Por otra parte, el perfil socioeconómico del inmigrante mexicano ha sido estudiado, de manera que se conoce -- que es población generalmente joven (promedio de edad 27 años) bajo nivel educativo (3 a 5 años de escolaridad); de extracción rural; generalmente tienen parientes o paisanos en el -- otro lado de la frontera; el objetivo principal se traduce en encontrar empleo en los Estados Unidos; el cruce de la frontera lo realizan con inmigrantes veteranos, coyotes, conocidos o parientes; asimismo, se conocen las principales regiones de residencia: California, Chicago y Texas.

Finalmente ha sido estudiado que los inmigrantes mexicanos en los Estados Unidos, son explotados no sólo en lo -- que se refiere a su trabajo, sino también a los servicios de -- seguridad social, ya que los salarios percibidos por estos es -- tán por debajo de los de la población sajona, pero los impues -- tos son puntualmente descontados.

Por otra parte, una de las características singulares de los trabajadores indocumentados es su capacidad de retorno, sea por voluntad propia o por expulsión, lo que se indica que los trabajadores mexicanos se convierten en una masa fluctuante. (WAYNE, Cornelius. 1978:81)

Esto es importante de señalar, ya que, en época de crisis los medios de comunicación de aquel país promueven una visión distorsionada sobre la real cantidad de indocumentados y además son culpados severamente por el desempleo existente.

Ahora bien, la inmigración mexicana a los Estados Unidos no siempre ha sido indocumentada, en efecto, han existido convenios entre los gobiernos de ambos países, entre los que destacan, El Programa Bracero, mediante el cual numeroso contingente de fuerza de trabajo mexicana se empleó en los Estados Unidos, debido principalmente a las necesidades de fuerza de trabajo por parte del vecino país directamente involucrado en la 2ª Guerra Mundial.

Tal programa fué iniciado en 1942 y tuvo su fin en 1960, sin embargo, actualmente existe un grupo de trabajadores mexicanos que se emplean en los Estados Unidos y residen en la frontera, tales trabajadores son comunmente conocidos como "comutters", tarjetas verdes o trasmigrantes.

Se estima la existencia de 50,000 tarjetas verdes laborando en aquel país.

Los trasmigrantes no sólo laboran en servicios, sino también en la agricultura, por ejemplo, en Mexicali existe un numeroso contingente de trabajadores agrícolas que se emplean en el Valle Imperial de California, y es común mirarlos en --

época de cosechas en ambos lados de la frontera con vestido propio para las faenas del campo y cubierta la cabeza con paliacate y sombrero y también se observa que cuando no es temporada agrícola, los transmigrantes trabajan en este lado de la frontera o bien sólo "vacacionan" esperando la cosecha siguiente.

4.2.- Comunicaciones insuficientes.

Tradicionalmente México ha mantenido una red de comunicaciones más eficiente con respecto a los Estados Unidos que internamente, basta mencionar que la mayor cantidad de vías ferroviarias se encuentran en el norte del país y ello responde a la lógica económica que el vecino país ha imprimido en esa región, asimismo, puede apreciarse que a principios de siglo los puertos más importantes no eran sólo Acapulco y Veracruz, sino también, San Blas, Mazatlán, Guaymas y Tampico.

Lo anterior indica un mayor tráfico comercial de la región norte hacia los Estados Unidos, de ahí fue una mayor cantidad de aduanas se concentraran en el norte de México, asimismo, la frontera norte contribuía ya con el 29 y 33% de importaciones y exportaciones respectivamente. (VEASE HERRERA Canales I. 1980:437-450)

Por otra parte, se afirma que la construcción y di-

seño de los ferrocarriles fueron construidos sobre la base y el impulso del capital norteamericano conectando aquellas regiones susceptibles de explotación agrícola y minera del norte de México. Así que mientras las redes ferroviarias del --- otro lado de la frontera conectaban prácticamente el territorio norteamericano norte, sur, este y oeste en México sólo se realizaba del norte al centro y parcialmente a otras regiones (MARTINEZ, Oscar. 1982:39).

Lo anterior nos orienta hacia la perspectiva capaz de entender porque existen sólo comunicaciones hacia ciudades fronterizas como Mexicali, Ciudad Juárez, Nuevo Laredo y Matamoros, mientras que el resto de las ciudades fronterizas sufren problemas de comunicación.

4.3.- Régimen Fiscal Preferencial.

La zona libre generalmente se define como régimen fiscal sustentado en la singularidad de la región y el tratamiento preferencial hacia ésta. Lo anterior se debe, originalmente al propósito para retener a la población existente y -- allegarse nueva población, para proteger el territorio, incrementar la inversión comercial e industrial y promover el desarrollo de las actividades agrícolas. (CARRILLO, Huerta Mario. 1980:103-104).

Asimismo tal régimen reconoce la insuficiente competencia de los productos nacionales respecto a los norteamericanos, hecho que se fortalece aún más, por la carencia de comunicaciones de los centros productores nacionales respecto a la frontera norte de México.

Las primeras noticias que se tienen respecto a la zona libre, datan del año de 1858, particularmente aplicada en Tamaulipas por el señor Ramón Guerra, entonces gobernador de esa entidad; es decir, tal régimen fiscal tiene origen en pleno liberalismo mexicano, de tal suerte que el propio presidente Benito Juárez apoya la medida en 1861. (CARRILLO, Huerta Mario. 1980:102).

Resultado de lo anterior, fué la constante oposición del gobierno norteamericano a la medida expresada, ya que el contrabando de mercancías europeas florecía y ello afectaba los intereses de comerciantes estadounidenses. Además, la zona libre fué el mecanismo que otorgó a algunas ciudades fronterizas un auge en las transacciones económicas, ya que el bando sureño norteamericano a raíz de la Guerra Civil en aquel país, trabó estrecha relación económica con ciudades como Nuevo Laredo y Matamoros. (TAMAYO, Jesús. S.F.6-7).

Para el año de 1891 tal disposición fiscal fué adoptada en todos los estados fronterizos mexicanos, es decir, Coahuila, Chihuahua, Sonora y Baja California; como es de suponerse tal medida fué apoyada por el gobierno de Porfirio --

Díaz hasta el año de 1904.

Posteriormente en el año de 1933, el presidente Portes Gil declara nuevamente zona libre a la frontera norte, -- sin embargo, es sólo con el presidente Lázaro Cárdenas cuando esta adquiere rango constitucional y aún riije, aunque sólo para Baja California y parcialmente en Sonora. (CARRILLO, Huerta Mario. 1980:102).

En las 32 ciudades restantes ubicadas a lo largo de la línea funcionan disposiciones fiscales, que si no se denominan zona libre, se parecen bastante, por ejemplo, la importación de artículos gancho, así como, la exención de impuestos mediante los certificados de desarrollo industrial y comercial.

4.4.- Consumo Dependiente.

En la frontera norte de México es evidente la existencia de un creciente proceso de articulación de la población mexicana al consumo de mercancías de manufactura norteamericana, y este tiene que ver, con enseres domésticos, alimentos, ropa e inclusive maquinaria, herramienta y equipo de transporte.

Diversos estudios al respecto señalan que cuando me

nos el 30% el gasto fronterizo mexicano se realiza en los Estados Unidos, por ejemplo, en Laredo Texas la venta de ropa - supera la venta de automóviles, o bien, los trabajadores mexicanos en plantas estadounidenses vecinas a Agua Prieta, gastaban en 1972 el 52% de sus salarios en ciudades norteamericanas.

4.5.- Transacciones Económicas Especiales.

Las transacciones económicas especiales se denominan específicamente transacciones fronterizas y se refieren esencialmente al intercambio comercial y de servicios entre las ciudades que se encuentran situadas en ambos lados de la frontera, y por eso se denominan ciudades gemelas (Veáse Fíg. N°6)

Las transacciones fronterizas se incrementaron principalmente por el impulso del gobierno mexicano a través de - El Programa Nacional Fronterizo (PRONAF), mediante el cual, - se pretendía dotar de productos nacionales a la frontera e intercambiarlos con los Estados Unidos, y así aprovechar la --- existencia de un mercado extranacional pujante.

Antes de 1950, es decir previo al proyecto expresado el llamado coeficiente de retención indicaba 38 centavos norteamericanos por dólar recibido, a partir de 1960, el coeficiente de retención alcanzó los 40 centavos por dólar, lo que indica una tendencia a la baja del coeficiente de retención. (MARTINEZ, Oscar. 1982).

Al respecto se puede pensar que, así como los mexicanos gastan en los Estados Unidos, los norteamericanos lo hacen del lado mexicano, sin embargo, el consumo de estos últimos se realiza principalmente en bebidas, servicios de esparcimiento, y a últimas fechas en gasolina y comestible, como hemos indicado, el consumo mexicano se realiza no sólo en enseres domésticos y productos de consumo inmediato también en herramientas, medios de transporte e inclusive en maquinaria.

4.6.- Industria Maquiladora.

El creciente proceso imperialista norteamericano ha provocado entre otras cosas, la reducción de costos a empresas transnacionales mediante la adquisición de fuerza de trabajo barata desplazándose a la región que le ofrezca mayores ventajas comparativas, para realizar lo anterior, se han desagregado procesos productivos en ramas tales como: electrónica, juguetes, vestidos, etc.

Aunado a lo expresado, la terminación del Programa Bracero realizado entre los gobiernos de Estados Unidos y México, suscitó un nuevo plan cuyo objetivo fué paliar el desempleo generado en la frontera; nos referimos al Programa de Industrialización de la Frontera (PIF), mediante el cual la industria norteamericana puede establecer operaciones de ensamble a lo largo de la línea mexicana, así en lugar de importar trabajadores, los Estados Unidos exportaban industrias.

Pero la clave del (PIF) consiste en una apertura -- del código arancelario norteamericano (artículos 806.30 y 807), mediante el cual las corporaciones de los Estados Unidos pueden importar libre de impuesto ciertos artículos armados en sus plantas ubicadas en el extranjero.

El incremento de la industria maquiladora en la década de los años 70', se debió principalmente a la devaluación del peso, que sin lugar a dudas, abarató la fuerza de -- trabajo nacional, a la reglamentación mexicana referente al -- tipo de impuestos y aranceles respecto a la industria maquila dora en territorio nacional, y a la relativa tranquilidad política y social existente en México y en la frontera norte en particular. (CARRILLO, Jorge y HERNANDEZ, Alberto. 1981:191).

Al respecto el costo social sufrido por las ciudades fronterizas se hace cada día más evidente, ya que la fuerza - de trabajo empleada en la industria maquiladora es casi en su totalidad fuerza de trabajo femenina.

Por ejemplo en Ciudad Juárez diferentes individuos_ de la sociedad local, opinan que la maquiladora, indudablemen te ha contribuido a emplear mayor cantidad de gente, sin em-- bargo ello ha provocado, entre otras cosas, un creciente de-- sempleo masculino.

Aunado a lo anterior la mujer ocupa un rol que en -

términos económicos e ideológicos choca con la idiosincracia local, ya que la mujer asume el papel de jefe de familia o -- bien contribuye sustancialmente en los gastos familiares, lo_ que se traduce en un comportamiento de relativa independencia femenina.

Además si señalamos que la edad promedio de las --- obreras de maquiladora es de 22 años, es lógico suponer que - varios representantes de la sociedad local expresen juicios - tales como "... las obreras son generalmente madres solteras" ".el salario lo gastan en diversiones como discotecas..", -- ".gastan mucho en el otro lado, compran ropa y cosas de be-- lleza personal.." (Entrevistas directas con comerciantes, di- directores y profesores de escuelas primarias, directores de centros juveniles y obreros en Ciudad Juárez.1982).

5.- El Aparato Productivo de la Frontera
Norte de México.

El aparato de la frontera norte de México presenta la peculiar combinación de formas económicas nacionales (manufactura; pequeña industria; baja aplicación tecnológica; etc.) de tal forma que el comercio, los servicios, la industria, y en particular la maquiladora así lo demuestran. (Veáse Cuadro N^o 7).

A través del estudio de la industria maquiladora es donde mejor se percibe tal hecho, ésta es producto del desarrollo industrial norteamericano que ha provocado, entre --- otras cosas la desagregación de procesos productivos en ramas de la economía de alto desarrollo tecnológico, de manera que la reducción de costos se ejecuta no sólo en la adquisición - de fuerza de trabajo barata, sino también instalándose en regiones capaces de ofrecer ventajas comparativas para importar libre de impuestos los productos armados en distintas filia-- les transnacionales. En contraposición la economía nacional - se beneficia, ya que no obstante el reducido el reducido número de maquiladoras se incrementa los niveles de empleo, remuneraciones y valor agregado. (Veáse Cuadro N^o 7).

Por otra parte, se encuentra la industria manufactu rera cuyas características coinciden con las nacionales, es decir la preponderancia de la pequeña y mediana industria, - cuyos niveles tecnológicos son bajos y explotan mayor canti-

CUADRO N° 7 Aparato productivo de la frontera norte de México. (Datos 1975).

	Frontera norte de México.	Industria. %	Comercio %	Servicios %	Maquiladora (1) %	
Nº de establecimientos.	34,864	10.6	51.7	36.4	1.1	
Personal ocupado	242,716	33.5	23.1	17.8	25.6	
Remuneraciones al personal. *	14,662.9	21.9	10.3	7.2	60.6	100
Valor agregado *	17,677.9	33.1	31.5	12.5	22.9	

Fuente: Véase Anexo.

* Millones de pesos.

(1) Estadística de la Industria Maquiladora de Exportación 1974-1982. México. S.P.F. 1983.

dad de fuerza de trabajo, sin embargo es de suponerse que el régimen fiscal preferencial existente en la frontera norte de México ha incidido de alguna manera, en la adquisición de material y maquinaria para mantener ciertos matices económicos en la industria local (Veáse Cuadro N° 8).

En relación al comercio existe un factor cuya importancia no debe descuidarse y es en lo referente al régimen fiscal preferencial, este es quizá el mecanismo que le ha otorgado a la frontera norte de México un singular sustento económico, ya que existen numerosos productos previa clasificación para su libre importación y consumo en las ciudades fronterizas mexicanas, de tal forma que es usual la existencia de productos de manufactura norteamericana y mexicana, e incluso la circulación de moneda extranjera es cosa común en las ciudades fronterizas del norte de México. (Veáse Cuadro N°9).

Finalmente los servicios se han desarrollado al amparo del turismo, tanto nacional como extranjero, así como los numerosos inmigrantes mexicanos, muestra de ello son el considerable número de establecimientos y el relativo personal ocupado. (Veáse Cuadro N°10).

Generalmente se afirma que la industria en la frontera norte de México se reduce a la maquiladora, sin embargo existe otro tipo de industria que aunque poco diversificada, tiene presencia a nivel de ocupación de personal; asimismo se

CUADRO N° 8: INDUSTRIA EN LA FRONTERA NORTE DE MEXICO
(Excepto maquiladora).

	N° de Est.	Personal Oc	Remuneraciones al pers	Total de Activos	Producción Total	Valor Agregado
FRONTERA NORTE DE MEXICO	3,706	81,476	3'225,343	5'833,284	12'601 093	5'868,736
Alimentos y bebidas	40%	17%	-15%	36%	40%	27%
Textil, vestido y calzado	14%	13%	11%	5%	6%	8%
Madera, corcho y muebles	5%	4%	3%	3%	4%	3%
Industria editorial e impresión	6%	3%	3%	2%	3%	3%
Química y plástico	1%	2%	3%	13%	4%	5%
Productos minerales	22%	7%	4%	6%	5%	5%
Ensamble y reparación de maq.	8%	42%	43%	14%	24%	33%
Diversas industrias	2%	8%	15%	19%	12%	13%
Otras industrias.	2%	4%	3%	2%	2%	3%

FUENTE: IX CENSO DE INDUSTRIA* S P P *1975.

VEASE ANEXO

-103-

CUADRO N°9: COMERCIO EN LA FRONTERA NORTE DE MEXICO.

	N° de Est.	Personal Oc.	Remuneración en pesos al per	Total de activos	Producción total	Valor Agregado.
FRONTERA NORTE DE MEXICO.	18,033	56,091	1'510,441	5'046,226	19'652,787	5'569,962
Alimentos y bebidas	5%	32%	16%	16%	22%	20%
Vestido y arts. de uso pers.	19%	18%	18%	17%	15%	16%
Autoservicios y depts.	1%	9%	14%	13%	18%	15%
Combustible y otros	3%	6%	8%	7%	12%	8%
Materias primas y materiales	6%	10%	13%	13%	10%	10%
Maquinaria y equipo	.59%	1%	2%	2%	1%	2%
Transporte y otros	6%	9%	14%	11%	12%	15%
Bienes inmuebles y otros	1%	1%	2%	10%	2%	3%
Artículos para el hogar	13%	13%	12%	9%	7%	10%
Diversos rubros	.41%	1%	1%	2%	1%	1%

-103-

FUENTE: IX CENSO DE COMERCIO. S P P 1975.

VEASE ANEXO

CUADRO N°110: SERVICIOS EN LA FRONTERA NORTE DE MEXICO.

	N° de Est.	Personal ocupado	Remuneraciones al pers.	Total de activos	Producción total	Valor agregado.
FRONTERA NORTE DE MEXICO	12,712	43,237	1'060,165	2'244,890	3'886,428	2'225,149
Servicios al capital	1%	.09%	.36%	.36%	1%	1%
Servicios Técnicos y Prof.	7%	9%	12%	4%	9%	2%
Servicios relacionados con inmuebles y alquiler	1%	1%	2%	.9%	2%	2%
Servicios al turismo	38%	52%	59%	62%	63%	54%
Servicios personales y para el hogar	41%	25%	15%	13%	16%	19%
Enseñanza investigación y cultura	2%	5%	5%	3%	3%	4%
Salud.	9%	7%	5%	7%	5%	7%
Agrupaciones diversas.	.23%	.42%	1%	7%	.52%	.58%
Diversos rubros agrupados	.77%	.49%	.52%	.86%	.48%	.42%

-104-

FUENTE: IX CENSO DE SERVICIOS. S P P . 1975.

VEABE ANEXO

afirma que el comercio en la región se traduce en la compra - venta de artículos suntuarios, así como electrónicos, sin embargo lo último es parcial, ya que el número total de establecimientos no pueden ser exclusivamente de tales productos; finalmente los servicios indiscutiblemente se diseñan para el turismo.

Lo anterior nos hace suponer que existe un importante segmento de la población residente en la frontera norte de México, que no se ocupa en la maquiladora, ni en los procesos agrícolas del vecino país; asimismo, no toda la población de la región consume mercancías en las ciudades fronterizas estadounidenses.

Lo expresado nos sugiere que la dependencia de las ciudades fronterizas hacia los procesos productivos norteamericanos debe matizarse, máxime si observamos que hacia el norte de México se distinguen claramente seis estados que configuran a su vez tres regiones económicas, y que mantienen estrecha relación con las principales ciudades fronterizas del norte de México, sea como puertos de salida o entrada de mercancías. Así tenemos que la región noroeste de Baja California-Sonora vincula a Tijuana-Mexicali-Nogales; la región norte central Chihuahua conecta a Ciudad Juárez; la región noreste Nuevo León-Coahuila-Tamaulipas enlaza a Reynosa-Nuevo Laredo-Matamoros. (Véase Fig. N°7).

Y si bien es cierto que, cuantitativamente las carreteras y las vías ferroviarias mexicanas son aún incapaces de conectar a la frontera en su conjunto, las siete ciudades más importantes se unen a las regiones de mayor desarrollo económico del norte de México; hecho que indica a su vez, la interrelación no sólo con los procesos productivos norteamericanos, sino también con procesos económicos mexicanos.

Ahora bien si observamos detenidamente el actual desarrollo económico que perfilan los estados fronterizos del norte de México, encontramos singulares actividades productivas en relación al conjunto nacional y que sólo ilustraremos a través de algunos pero significativos indicadores.

Es necesario señalar que los seis estados fronterizos del norte del país representan el 43.7% de la superficie total mexicana, y en éstos se concentra sólo el 15.7% de la población nacional; tales datos nos demuestran que el norte del país continúa siendo un extenso territorio con relativa densidad demográfica.

Un indicador que nos permite vislumbrar el nivel de desarrollo del norte de México lo es la PEA, no obstante la población existente en la región, la PEA de los estados fronterizos significa el 16.4% respecto a la nacional.

Asimismo en los seis estados fronterizos del norte

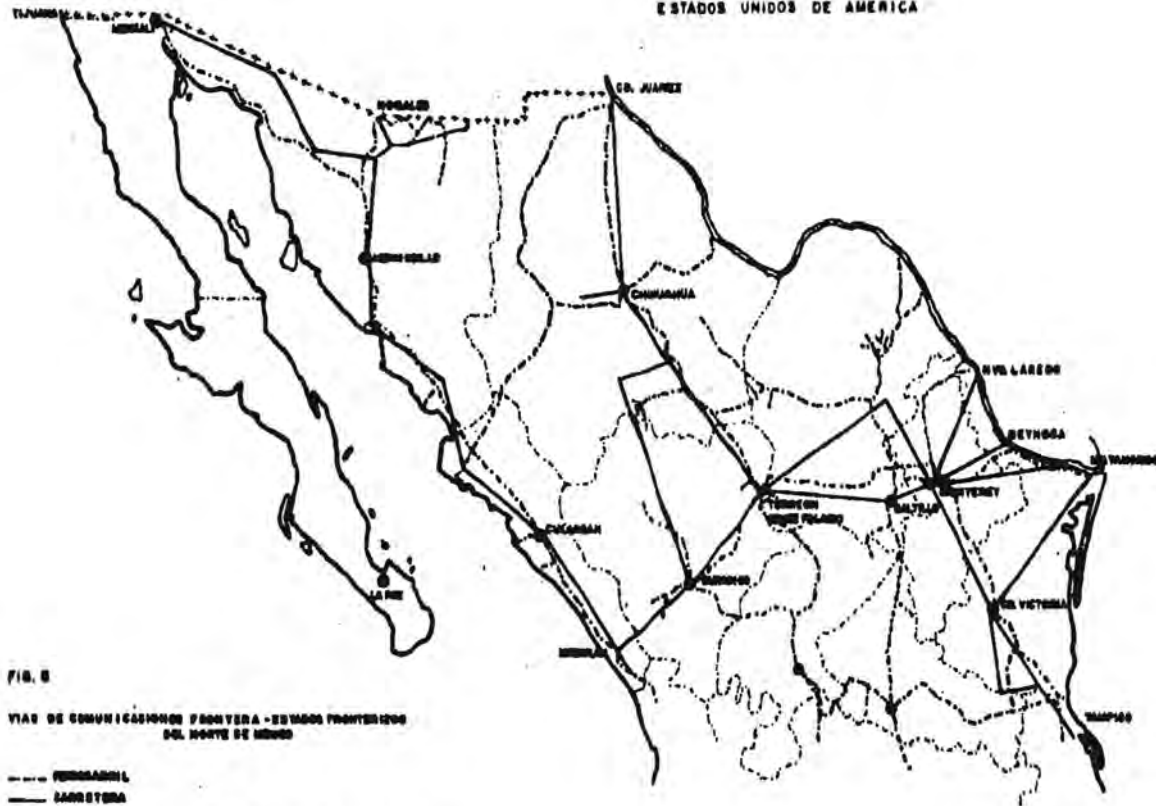


FIG. 8

VIAS DE COMUNICACIONES FRONTERA - ESTADOS FRONTERIZOS
DEL NORTE DE MEXICO

----- FERROCARRIL
———— CARRETERA

FUENTE: SERVICIO DE INFORMACION SOBRE ASPECTOS GEOGRAFICOS,
SOCIALES Y ECONOMICOS. ASPECTOS GEOGRAFICOS VOL. III. IANAL. 1962.
FIGURA 18.8.

del país, existe un impulso económico en el que la agricultura y la industria muestran niveles de productividad por encima de la media nacional, asimismo es posible destacar una relativa especialización regional; mientras que la región del noroeste es un importante eje agrícola de exportación, en donde se explota intensivamente la agricultura; la región norte-central se caracteriza por ser una zona en la cual la ganadería y al agricultura y en menor grado la industria se desarrolla activamente, asimismo existe plena articulación a la zona de La Laguna cuya industria es importante; finalmente en el nordeste existe un fuerte apoyo industrial, así como un gran soporte agrícola y ganadero.

Es por ello que en los estados fronterizos del norte de México la PEA en proporción a la nacional presenta la siguiente estructura: en la agricultura es sólo el 10.2%; en la industria de la transformación el 16.5%; en la industria extractiva el 29.6%; y en la industria de la construcción 21.2% (Veáse Cuadro N°).

Por otra parte, en lo referente a la participación del conjunto de los estados fronterizos en el producto interno bruto (PIB), hemos de comprobar que en promedio la participación sectorial se mantiene arriba del 20%. En el caso de la agricultura no obstante que la PEA es sólo del 10.2% abajo -- del promedio nacional el PIB es del 21.7%; asimismo en la industria es del 20.7% en el comercio del 22%; y en los servi--

CUADRO No.12: PIB sectorial de los estados fronterizos del Norte de México, 1979. (Millones de pesos 1960)

	SECTOR PRIMARIO	%	INDUSTRIA TRANSF.	%	COMERCIO	%	SERVICIOS	%
Estados Unidos Mexicanos.	41,425		114'780.0		139'806.0		90'095.0	
Estados Unidos del Norte de México.	9,005.9	21.7	23'737.5	20.7	30'896.8	22	18'981.4	20.6

Fuente: Banco de Información Básica, indicadores por entidad federativa y sus disparidades.
Dirección General de Productividad, S.T.P.S., 1982.

cios del 20.6%. (Veáse Cuadro N° 12).

Por lo que hasta ahora hemos expuesto, pensamos que las principales ciudades fronterizas del norte de México, están articulándose económicamente a las regiones de mayor desarrollo del norte de México.

Ahora bien tradicionalmente el estudio de los fenómenos fronterizos se ha apoyado en una serie de datos que se correlacionan del nivel local al nacional, ello provoca a su vez, la persistente perspectiva de dependencia y desvinculación. sin embargo tal visión es parcialmente cierta.

Para demostrar lo anterior, hemos seleccionado un conjunto de indicadores que nos permiten abordar la relación frontera-estados fronterizos del norte de México.

En primera instancia hemos de señalar que el personal ocupado promedio en la frontera norte del país en relación al nacional es prácticamente insignificante, a excepción claro está de la maquiladora, así tenemos que la industria representa el 4.9%; el comercio a su vez el 3.7%; y los servicios el 5.9%; finalmente la maquiladora con el 92.1% (Veáse Cuadro N° 13).

En relación al valor agregado bruto (VAB) las proporciones son similares a las del anterior indicador, por ejem

CUADRO N° 13. Personal ocupado promedio frontera
estados fronterizos del norte de México.
(Personas)

	Estados Unidos Mexicanos	Estados Fronterizos del Norte	% respecto al nacional	Frontera Norte de México	% respecto al nacional	% respecto a los estados-fronterizos
Industria	1'654,381	324,255	19.6	81,476	4.9	25.1
Comercio	1'118,028	208,236	18.6	42,314	3.7	20.3
Servicios	712,609	42,314	5.9	12,712	1.7	30
Maquiladoras ^{1/}	67,214	61,912	92.1	61,912	92.1	92.1

Fuente: México Estadística Económica y Social por Entidad Federativa.

SPP. México 1981, págs. 94, 103, 120, 178.

^{1/} Estadística de la Industria Maquiladora de Exportación 1974 - 1982,
SPP. México 1983, págs 1 a 47

CUADRO N° 14 Valor agregado bruto frontera
estados fronterizos del norte de México.
(Miles de pesos)

	Estados Unidos Mexicanos	Estados Fronterizos del Norte	% respecto al nacional	Frontera Norte de México	% respecto al nacional	% respecto a los estados fronterizos
Industria	182,830.6	40,738.3	22.2	5,907.4	3.2	14.4
Comercio	89,919.4	19,745.3	23.5	5,485.4	6	29.6
Servicios	36,171.1	7,459.8	20.6	2,250.4	6.2	30.1
Maquiladora ^{1/}	40,145.0	36,126.0	89.9	36,126.0	89.9	89.4

Fuente: México Estadística Económica y Social por Entidad Federativa.

SPP. México 1981, págs 97, 103, 117, 126.

^{1/} Estadística de la Industria Maquiladora de Espectación 1974 - 1987
SPP México 1983, págs. 1 a 47.

plo el VAB en industria representa el 3.2%; el comercio el 6% los servicios el 6.2%; y la maquiladora el 89.9%. (Veáse Cuadro N° 14).

Pero efectuando la relación frontera-estados fronterizos hemos de observar que los mismos indicadores presentan proporciones diferentes, a excepción de la industria maquiladora. Así tenemos que, el personal ocupado promedio de la --frontera respecto a los estados fronterizos significa en industria el 25.1%; en comercio el 20.3%; en servicios el 30%; y en maquiladora el 92.1%. Asimismo el valor agregado representa en industria el 14.4%; en comercio 29.6%; en servicios el 30.1%; y en maquiladora el 89.9%. (Veáse Cuadro N° 13).

Por lo expuesto si el desarrollo de los estados ---fronterizos del norte de México está incidiendo en la economía nacional (el 16.5% de la PEA; el 20% promedio del PIB; y el 20% promedio del VAB) el desarrollo de la frontera respecto a la economía de los estados fronterizos del norte de México tiene similar comportamiento (Veáse Cuadro N° 14).

En suma, el comportamiento de dependencia de la ---frontera norte de México respecto a la economía norteamericana, así como la desvinculación del desarrollo mexicano es relativo, puesto que con los datos presentados podemos apreciar que la frontera norte de México se está articulando física y económicamente al desarrollo regional de los estados fronterizos del norte del país.

CUADRO N° 15. Principales variables de la industria
 por estados fronterizos y la frontera norte de México.
 (Excepto maquiladoras)

	Estados Unidos Mexicanos.	Estados fronterizos del norte de México.	% respecto al nacional	Frontera norte de México.	% respecto al nacional	% respecto es tados fron.
N° de estable- cimientos.	118,643	14,235	11.9	3,706	3.2	26
Personal ocupado Promedio.	1'654,381	324,255	19.6	81,476	4.9	25.1
Pago totales * al personal	46,543.1	15,382	20.1	3,225.4	4.2	20.9
Valor agregado * bruto	175,958.5	37,653	21.4	5,868.7	3.3	15.5
Activo fijo * bruto	162,912.3	42,844.4	26.3	5,833.3	3.5	13.6
Producción * bruta total.	461,186.6	98,231	21.3	12,601.1	2.7	12.8

Fuente: México.- Información sobre aspectos Geográficos, Sociales y Económicos.
 Aspectos Económicos.- Volumen III. México - 1983.
 SPP. págs 164 y 165

* Miles de pesos.

CUADRO Nº 16 Ventas netas más ingresos diversos por:
estados fronterizos y frontera norte, según tipo de
actividad, 1975

	Estados Unidos Mexicanos.	Estados fronterizos	% respecto al nacional.	Frontera norte (1)	% respecto es- tados front.	% respeco al nacional.
Totales	328,553.7	72,628.1	22.1	19,652.7	27	5.9
Alimentos, bebidas y prod. tabaco.	100,727.4	23,821.2	23.6	4,311.3	18.0	4.2
Artículos para el hogar de uso pers.	85,696.9	17,964	20.6	4,447.2	24.7	1.6
Baterías primas auxiliares.	40,382.8	8,486.1	21	2,008.1	23.6	4.9
Maquinaria imple- mentos, herramien- tas, equipo y - aparatos.	20,395.4	3,806.8	18.4	260.8	6.8	1.2
Equipo de trans- porte sus refac- ciones y acceso- rios.	42,204.3	9,631.7	22.8	2,311.9	24	
Artículos y bie- nes diversos.	38,868.9	9,224.5	23.7	6,313.4	32.1	4.2

-114-

Fuente: Mexico.- Información sobre aspectos Geográficos, Sociales y Económicos.
Aspectos Económicos. Volumen III. México 1983.
SEP., pág. 243.
Las cifras son en miles de pesos

1. Véase anexo.

CUADRO N° 17 Principales indicadores de los servicios
 en los estados fronterizos - ciudades fronterizas del -
 norte de México. (Datos de 1975).

	Estados Unidos Mexicanos.	Estados fronterizos	% respecto al nacional.	Frontera norte.	% respecto es- tados front.	% respecto al nacional.
Establecimientos	221,974	42,314	19.	12,712	30	5.7
Personal ocupado promedio.	712,603	143,784	20.1	43,237	30	6
Remuneración al # personal.	15,847.4	3,388.3	21.3	1,060.1	31.2,	6
Total activos #	39,847.3	7,387.2	18.5	2,244.9	30.3	5.6
Promoción total #	79,485.8	16,259.5	20.4	6,559.6	40.3	4.8
Valor agregado #	36,171.3	6,559.6	18.1	2,225.1	33.9	6.1

-115-

Fuente: México.- Estadística Económica y Social por entidad federativa,
 SPP, México, 1981 - pács. 126, 127.

6.- Conclusiones.

1) Paralelo al proceso de configuración de las formaciones sociales estadounidense y mexicana se conformó la -- frontera entre ambas. Debido al desigual desarrollo que asumió el capitalismo en una y otra formación, la frontera adquirió paradójicos rasgos, la confluencia y lo limítrofe.

2) En el caso de la formación estadounidense, el capitalismo penetró poderosamente, no sólo por el continuo contacto comercial con países capitalistas europeos, sino también por la intensa inmigración de origen anglosajón, así como por la constante aplicación tecnológica a procesos agrícolas, industriales y de comunicación interna.

3) El capitalismo norteamericano desde su origen recorrió fronteras promoviendo una agresiva expansión, mediante el despoblamiento y aniquilación de comunidades indígenas, e inclusive por el constante despojo de territorio mexicano.

4) El recorrimiento de fronteras se apoyó en la capacidad productiva comercial, industrial y agrícola norteamericana, así como en un singular proceso de colonización interior, de tal forma que en un lapso de aproximadamente 60 años controló un territorio de 28'574,206 Km².

5) A diferencia de los Estados Unidos, en México se

heredaron un conjunto de características socioeconómicas de tipo colonial que se arraigaron en el centro de un vasto territorio; conforme transcurrió el tiempo las contradicciones sociales, económicas y políticas de carácter colonial, así como el nulo arraigo de la población en el territorio del norte de México y la incapacidad productiva en aquella región influyeron para el desmembramiento de la colonia.

6) Aunado a lo anterior las pugnas sociopolíticas internas, así como las distintas invasiones extranjeras ocurridas durante gran parte del siglo pasado, provocaron en conjunto el peligro de disolución nacional; sin embargo el proyecto de los liberales mexicanos encauzó económicamente al país (en sentido capitalista), así como políticamente; de tal forma que fué posible conservar territorio nacional al establecer nexos, paradójicamente con los liberales norteamericanos.

7) A diferencia del centro y sur de México, la colonización interior del norte del país adquirió singulares características, debido al vasto territorio de clima generalmente extremo, a la escasa población y a la débil capacidad productiva; probablemente por ello desde su origen la "sociedad norteña" asumió formas de cooperación más o menos igualitarias, lo que facilitó la adopción de formas de propiedad privada; asimismo el sistema federal impulsado por los liberales mexicanos fortaleció el sentido de la autonomía regional,

hecho que contribuyó a generar particulares formas de dominación locales.

8) La Guerra de Secesión Norteamericana (1861-1865) representó ante todo el enfrentamiento entre un proyecto industrial (en expansión) y un agrícola comercial, que finalmente se expresó a favor del primero; al término de ésta las tareas de reconstrucción económica y sociopolítica en territorio estadounidense detuvieron el proceso de expansión hacia el -- sur. Lo anterior favoreció a los liberales mexicanos ya que -- hacia el norte fueron capaces de mantener territorio nacional.

En este sentido la frontera entre Estados Unidos y México, fue una zona de demarcación más o menos formal, ya -- que aunado a la escasa población y a la débil penetración económica mexicana, la confluencia norteamericana se tradujo no sólo en contínuas irrupciones de apaches y esporádicas invasiones filibusteras, sino también en inversiones de capital y asentamientos de colonos.

9) Durante la Revolución Mexicana, la frontera norte de México se fortaleció como una región limítrofe, debido a que la situación mundial no permitió a gobiernos extranjeros intervenir directamente en territorio nacional para salvar guardar sus intereses económicos. Asimismo, la amplia gama de fracciones contendientes en la Revolución Mexicana, dificultó a gobernantes extranjeros, pero principalmente a los norteamericanos comprometerse plenamente con algunos representantes -

revolucionarios, situación que en su conjunto influyó para -- que la frontera norte del país, se mantuviera formalmente durante el conflicto periodo armado.

10) En el periodo de consolidación política de la -- Revolución Mexicana, las relaciones con el extranjero y en -- particular con los Estados Unidos fueron delicadas, sin embargo la frontera norte de México se mantuvo formal y política-- mente, de tal forma que la apertura de la misma se reguló a -- través de convenios y concesiones de ambos países, tales fueron las experiencias de los gobiernos de los generales Alvaro Obregón y Plutarco Elías Calles.

11) En el transcurso del Gobierno del General Lázaro Cárdenas la presencia de singulares condiciones internas y externas, permitieron al presidente de México implementar una serie de reformas económicas, sociales y políticas que reforzaron la tendencia capitalista mexicana, así como la naturaleza limítrofe de la frontera norte del país. Al respecto, basta señalar el particular interés del ejecutivo para mantener características nacionales en territorios fronterizos del país a través de la colonización interior; la proyección de fuentes de producción agrícola e industrial; la repatriación de -- mexicanos residentes en los Estados Unidos; así como la conce-- sión constitucional de un régimen fiscal preferencial.

12) Debido a lo anterior, la frontera norte de Méxi

co como región de confluencia y limítrofe fué adquiriendo consistencia propia a partir de los años 50. Reforzándose su particular perfil socioeconómico, ya que manteniéndose durante 24 años la paridad de 12,50 pesos por dólar y aunado la lejanía de los centros productivos del país, la población residente en ciudades fronterizas mantuvo niveles de vida superiores a la media nacional. Asimismo las transacciones y el turismo fronterizos, así como las remesas de los indocumentados, fueron fuente permanente de divisas durante los años 60.

13) Generalmente la frontera norte de México, es caracterizada como una región dependiente de los procesos productivos norteamericanos, así como desvinculados al conjunto del país, no obstante la existencia de polos de desarrollo regionales en el norte del país, que se articulan tanto a las ciudades fronterizas del norte de México, como al conjunto nacional.

14) Los estados fronterizos del norte de México representan un vasto territorio de clima generalmente extremoso, y con escasa población, pero en términos económicos significan para el conjunto nacional una importante reserva agrícola, industrial y comercial.

15) Para estudiar la frontera norte de México, es pertinente superar la concepción de ésta como una larga línea de demarcación y conjunto de ciudades colindantes al país más

poderoso del mundo capitalista, así como urbes desvinculadas del resto del país. Y a considerar la frontera norte del país como una amplia zona, que se articula a procesos productivos regionales no sólo de los Estados Unidos, sino también de México.

7.- A N E X O

El presente Anexo contiene la información cuantitativa registrada en los Censos de Industria, Comercio y Servicios elaborados por la Secretaría de Programación y Presupuesto.

En el lado izquierdo se identifican municipios fronterizos e indicadores cuantitativos registrados en los Censos.

Asimismo se registran en la parte superior los subsectores correspondientes a industria, comercio y servicios según sea el caso.

Los cuadros 6, 7, 8 y 9 diseñados en función del presente censo, en éstos últimos se establecen sólo porcentajes simples, cuyo objetivo es presentar el aparato productivo de la frontera norte de México de forma sintética y sencilla.

Para obtener un panorama más completo del aparato productivo de la frontera norte de México se seleccionaron 15 ciudades fronterizas.

Al respecto se consideraron cuando menos tres tipos de ciudades, aquellas que diversifican sus actividades económicas; las que dependen del comercio, servicios e industrias maquiladoras y las que presentan mínimas actividades económicas.

Las del primer tipo son siete ciudades: Tijuana, Mexicali, Nogales, Ciudad Juárez, Nuevo Laredo, Reynosa y Matamoros. En conjunto representan las ciudades más importantes de la frontera norte de México, y en ellas se presentan nítidamente los fenómenos fronterizos, es decir ciudades paso de indocumentados, de reserva de fuerza de trabajo; de industria maquiladora; turismo, etc.

Las ciudades como Tecate, San Luis Rio Colorado, y Piedras Negras presentan actividades económicas en menor escala que las ya mencionadas, sin embargo existen la industria, el comercio y los servicios.

Finalmente ciudades como Caborca, Cananea, Agua Prieta, Ciudad Acuña y Rio Bravo que presentan raquítica actividad económica.

Así pues, la frontera norte de México presenta un aparato productivo con una industria poco desarrollada y basada fundamentalmente en fabricación de alimentos y bebidas; en samble y reparación de maquinaria; y textil, vestido y calzado.

Respecto al comercio fronterizos se desarrolla en la compra venta de bebidas; vestido y artículos de uso personal; y artículos para el hogar.

En lo referente a servicios, se basan, sin lugar a dudas en el turismo.

La utilidad del presente anexo, no obstante que presenta indicadores cuantitativos, es permitir el conocimiento del aparato productivo de la frontera norte de México en forma global y con ello proponer hipótesis de trabajo que consideren, no sólo la existencia del aparato productivo fronterizo, sino también la presencia de la población que se arraiga en esos centros urbanos y que no necesariamente se emplean en la maquiladora, ni consumen mercaderías en el otro lado de la frontera.

Al respecto, se observa que la industria y el comercio fronterizos producen bienes alimenticios, vestido y artículos para el hogar, lo cual indica de alguna manera permanencia de un mercado de consumidores en la región.

INDUSTRIA FRONTERA NORTE DE MEXICO
(Excepto maquiladora y petróleo. Datos de 1975)

Municipio e Indicadores	Total	Alimentos y bebidas	Textil, vestido y calzado	Madera, corcho y pámplag.	Industria editorial e impresión	Química, plástico, etc.	Productos minerales	Ensamble y reparación de máquina	Div. Industrias (1)	Otras Industrias (2)
Frontera Norte de México										
Establecimientos	3,706	1,480	496	200	207	54	794	310	86	79
Personal ocupado	81,476	13,146	10,862	3,023	2,051	1,883	5,255	34,427	7,904	2,925
Remuneración a personal	3,225,343	480,138	339,181	97,651	89,414	94,988	144,912	1,381,184	488,665	109,210
Total activos	5,853,284	2,088,034	265,020	148,759	143,280	777,355	362,409	815,851	1,138,608	113,968
Producción total	12,601,093	5,087,523	743,896	457,848	329,817	546,970	658,106	3,037,684	1,467,596	271,653
Valor agregado total	5,868,736	1,588,531	467,320	189,476	164,970	272,328	313,873	1,956,352	767,306	148,580
Tijuana										
Establecimientos	809	269	132	50	49	19	198	68	6	16
Personal ocupado	12,896	2,405	1,816	1,183	412	316	1,505	4,596	72	511
Remuneración a personal	498,792	98,043	48,537	49,431	25,096	14,779	49,775	194,428	2,447	16,756
Total activos	643,693	304,124	52,518	56,711	26,298	58,366	73,235	58,943	4,322	9,126
Producción total	1,994,711	897,085	126,864	216,335	79,025	119,278	205,960	297,307	8,638	44,219
Valor agregado total	887,014	236,935	78,885	85,980	43,771	69,663	88,427	245,244	4,658	33,441
Tecate										
Establecimientos	74	14	5				40	6	9	
Personal ocupado	1,136	331	45				250	394	116	
Remuneración a personal	56,591	33,487	972				6,234	12,960	2,918	
Total activos	255,511	227,260	27				13,579	6,998	7,662	
Producción total	1,128,389	1,064,384	5,653				12,040	38,244	8,078	
Valor agregado total	514,898	480,312	2,408				9,143	17,276	5,709	
Mexicali										
Establecimientos	534	235	86	23	38	13	63	61	4	9
Personal ocupado	11,142	2,442	2,177	287	446	323	752	4,437	75	203
Remuneración a personal	568,594	113,685	81,137	10,724	20,224	26,799	32,007	274,415	1,210	2,391
Total activos	1,383,396	701,325	124,734	9,209	36,912	78,998	75,434	352,842	1,823	2,120
Producción total	3,187,969	1,334,877	174,648	38,198	113,880	147,607	194,742	1,160,898	6,335	16,696
Valor agregado total	1,107,407	251,880	88,677	49,386	36,876	69,765	92,476	531,455	3,771	12,719

Municipio e Indicadores	Total	Alimentos y bebidas	Textil, vestido y calzado	Madera, corcho y muebles.	Industria textil e im- presión	Química, plástico, etc.	Productos minerales	Ensamble y reparación de máquinas	Industrias (1)	Otras Industrias (2)	
San Luis Río Colorado											
Establecimientos	65	22	11		6		15		11		
Personal ocupado	570	211	18		18		97		226		
Remuneración a personal	16,241	6,153	125		620		2,134		7,209		
Total activos	46,789	25,519	204		853		650		19,563		
Producción total	68,392	30,786	757		2,075		4,814		29,900		
Valor agregado total	36,065	11,467	481		1,338		3,571		19,206		
Caborca											
Establecimientos	32	8	6				3	6	9		
Personal ocupado	553	223	244				7	21	58		
Remuneración a personal	16,243	9,352	5,396				75	464	956		
Total activos	67,130	33,188	30,412				341	1,015	2,174		
Producción total	162,967	58,453	96,128				230	1,160	6,988		
Valor agregado total	59,565	19,443	36,095				178	824	3,025		
Nogales											
Establecimientos	103	31	14	4	8	3	17	17	6	3	
Personal ocupado	6,337	155	736	9	60	95	70	3,989	845	378	
Remuneración a personal	245,786	3,941	25,708	142	1,351	4,147	1,517	160,610	34,486	13,884	
Total activos	96,764	8,957	9,902	144	3,234	2,836	3,762	52,614	4,440	10,875	
Producción total	431,862	29,125	54,065	428	4,290	10,516	6,910	251,698	52,858	21,972	
Valor agregado total	314,139	10,842	37,724	285	2,435	6,734	3,067	189,677	44,756	18,619	
Cananea											
Establecimientos	20	7					4	3	6		
Personal ocupado	2,467	26					60	6	2,375		
Remuneración a personal	255,118	324					1,846	28	252,920		
Total activos	737,565	008					7,688	648	728,421		
Producción total	699,117	2,335					27,309	181	669,292		
Valor agregado total	381,895	876					6,858	133	374,028		

Municipio e Indicadores	Total	Alimentos y bebidas	Textil, vestido y calzado	Madera, - cordón y muebles.	Industria editorial e impresión	Química, plástico, etc.	Productos minerales	Ensamble y reparación de máquinas	Div. Industrias (1)	Otras Industrias (2)
Agua Prieta										
Establecimientos	54	16	5	7	6		7	6	3	4
Personal ocupado	1,642	76	45	215	26		33	678	506	63
Remuneración a personal	47,400	1,424	1,270	4,630	580		432	20,953	16,290	1,821
Total activos	26,026	8,730	1,074	7,479	937		511	3,380	3,646	269
Producción total	106,695	14,337	5,391	18,061	2,086		1,122	40,469	21,628	3,601
Valor agregado total	66,067	3,624	2,414	9,546	1,182		686	27,655	18,390	2,570
Cd. Juárez										
Establecimientos	803	342	107	39	31	9	194	62	4	15
Personal ocupado	22,951	3,027	3,227	1,060	412	393	1,004	12,149	965	714
Remuneración a personal	821,751	103,490	108,938	28,695	20,977	14,192	26,233	463,801	31,260	24,165
Total activos	831,254	316,453	29,734	67,516	20,034	4,713	124,491	223,304	37,825	8,184
Producción total	2,212,904	795,395	175,576	171,389	56,326	28,760	122,368	776,580	51,763	34,747
Valor agregado total	1,267,304	276,773	132,923	66,085	36,382	20,423	64,812	600,719	39,584	29,603
Cd. Acuña										
Establecimientos	59	21	12	3	4		9	3	7	
Personal ocupado	2,236	97	292	8	48		29	1,492	270	
Remuneración a personal	64,330	1,527	9,747	50	1,383		490	39,714	11,219	
Total activos	54,365	2,689	1,019	67	4,275		538	5,226	40,551	
Producción total	137,605	11,145	13,905	329	3,373		1,957	47,551	59,345	
Valor agregado total	97,978	4,877	12,377	241	2,546		893	45,210	31,834	
Piedras Negras										
Establecimientos	127	43	15	7	11		29	10	8	4
Personal ocupado	4,570	471	1,255	26	73		414	863	1,448	20
Remuneración a personal	170,775	12,836	32,222	368	1,656		9,858	21,255	92,020	560
Total activos	319,106	29,171	9,020	394	6,346		35,688	9,473	228,050	964
Producción total	688,210	76,799	48,092	923	7,332		31,783	50,361	470,566	2,354
Valor agregado total	305,919	39,314	42,207	584	3,642		17,511	27,143	174,539	979

Municipio e Indicadores	Total	Alimentos y bebidas	Textil, - vestido y calzado	Madera, - corcho y muebles.	Industria edilicia e Im- presión	Química, plástico, etc.	Productos minerales	Ensamble y reparación de máquinas	Div. In- dustrias (1)	Otras In- dustrias (2)
Nuevo Laredo										
Establecimientos	364	132	31	33	15	3	118	17	3	12
Personal ocupado	3,448	944	246	123	118	23	502	1,000	345	147
Remuneración a personal	9,291	21,080	5,412	1,882	3,429	1,122	6,090	31,878	16,533	3,865
Total activos	210,884	128,007	361	1,619	10,083	3,352	7,019	32,836	16,195	11,412
Producción total	454,166	242,109	8,620	5,763	14,169	12,355	17,613	95,392	41,594	16,551
Valor agregado total	182,343	64,473	7,272	3,217	7,689	2,551	10,852	56,680	20,219	9,390
Reynosa										
Establecimientos	304	155	37	17	15		59	10	7	4
Personal ocupado	2,770	1,003	498	51	227		347	40	429	175
Remuneración a personal	74,802	27,953	13,336	445	4,265		5,091	985	17,295	5,432
Total activos	142,326	59,352	5,413	1,559	21,377		11,840	1,640	39,235	1,910
Producción total	244,273	137,914	18,829	2,034	24,722		16,618	2,022	34,504	7,630
Valor agregado total	129,954	55,627	16,489	1,261	14,916		8,713	1,601	24,343	7,004
Río Bravo										
Establecimientos	88	44	12	7			16	4		5
Personal ocupado	871	467	115	16			88	9		176
Remuneración a personal	33,863	14,447	2,588	93			1,560	1,9		15,046
Total activos	205,144	131,612	101	301			5,037	53		67,563
Producción total	300,010	195,518	3,376	513			5,317	326		94,960
Valor agregado total	64,454	47,755	2,995	302			2,956	217		10,229
Matamoros										
Establecimientos	270	141	23	10	24	7	20	37	3	5
Personal ocupado	7,887	1,188	148	45	211	733	97	4,751	174	538
Remuneración a personal	263,966	32,396	3,793	1,191	9,833	33,949	2,068	159,544	1,902	19,990
Total activos	833,331	110,839	501	3,710	12,931	629,090	2,612	67,402	1,701	1,545
Producción total	783,823	197,261	11,992	3,875	22,531	228,374	9,325	275,495	1,047	28,923
Valor agregado total	453,734	84,333	6,373	2,509	14,193	103,192	3,668	212,118	742	24,026

SERVICIOS EN LA FRONTERA NORTE DE MEXICO.

Municipios e Indicadores.	Total	Servicios al Capital.	Servicios profesionales y técnicos.	Servicios de alquiler e inmuebles.	Servicios de Turismo.	Servicios - personales y para el hogar	Enseñanza in-vestigación y cultura.	Salud.	Agrupacio-nes diver-sas.	Servicios diversos agrupados.
Frontera norte de México										
Establecimientos	12,712	91	945	110	4,897	5,151	225	1,216	29	48
Personal ocupado	43,237	179	3,729	439	22,656	10,750	2,230	2,858	184	212
Remuneración a personal	1'060,165	3,595	127,279	28,112	629,182	159,783	58,303	54,740	6,011	3,160
Total activos	2'244,890	8,196	104,089	208,455	1'389,877	282,502	64,079	153,351	14,868	19,473
Producción total	3,886,428	22,163	334,565	77,574	2'457,911	620,855	113,110	232,056	17,099	11,095
Valor agregado total	2'225,149	16,276	261,699	57,374	1,206,044	418,157	87,307	159,233	10,714	8,345
Tijuana										
Establecimientos	2,958	33	293	69	980	1,180	62	335	6	
Personal ocupado	11,501	67	390	177	6,386	2,506	567	788	40	
Remuneración a personal	360,447	1,185	28,095	6,790	245,456	44,034	16,165	17,258	1,464	
Total activos	810,924	1,268	44,151	96,794	543,855	66,674	14,449	41,440	2,393	
Producción total	1'482,102	8,343	97,332	31,907	1'054,168	178,174	31,538	76,882	3,758	
Valor agregado total	724,443	6,253	69,436	21,778	437,890	112,904	22,924	50,361	2,897	
Mxicalli.										
Establecimientos	1,808	12	128	11	665	784	33	172	3	
Personal ocupado	5,637	19	320	36	2,466	1,710	584	451	51	
Remuneración a personal	153,214	369	11,876	1,609	76,916	28,168	19,873	11,649	2,754	
Total activos	236,002	789	8,667	14,246	121,735	41,660	23,525	23,836	1,544	
Producción total	570,612	2,969	35,441	13,365	317,958	107,450	43,642	44,432	5,355	
Valor agregado total	328,114	2,323	25,538	9,395	160,535	64,773	32,097	28,784	4,669	
Tecate										
Establecimientos	183	3	4		73	81		19		3
Personal ocupado	394	6	5		194	136		44		9
Remuneración a personal	3,894	82	31		2,803	678		228		72
Total activos	24,189	88	369		15,464	3,313		3,477		1,478
Producción total	24,963	561	1,159		14,256	5,880		2,873		234
Valor agregado total	13,661	505	610		7,900	3,444		1,953		149

Municipios e Indicadores	Total	Servicios al Capital.	Servicios profesionales y técnicos.	Servicios de alquiler e inmuebles.	Servicios de Turismo.	Servicios personales y para el hogar	Experiencia en investigación y cultura.	Salud.	Agrupaciones diversas.	Servicios diversos agrupados.
San Luis Río Colorado.										
Establecimientos	422		10		212	163		30		7
Personal ocupado	904		17		538	281		59		9
Remuneración a personal	16,807		251		12,069	3,102		1,323		62
Total activos	53,663		885		37,824	8,252		5,991		711
Producción total	75,318		1,302		53,916	14,826		4,142		1,132
Valor agregado total	43,754		1,067		28,547	10,098		3,343		699
Caborca										
Establecimientos	139		3		72	58				6
Personal ocupado	424		4		269	122				29
Remuneración a personal	5,933		51		3,928	1,498				456
Total activos	30,914		204		22,552	4,687				3,471
Producción total	27,943		313		21,349	5,121				1,160
Valor agregado total	13,946		213		9,310	3,415				1,008
Nogales										
Establecimientos	385	4	34	3	155	125		61		3
Personal ocupado	1,666	6	197	115	919	263		150		16
Remuneración a personal	39,598	21	4,957	4,706	23,475	3,735		2,409		295
Total activos	55,939	362	2,423	2,549	39,915	5,152		5,425		123
Producción total	113,580	394	13,893	6,184	70,546	11,290		10,443		830
Valor agregado total	73,414	293	9,799	5,460	40,234	8,309		8,605		714
Cananea										
Establecimientos	87		3	41	40					3
Personal ocupado	286		6	181	61					18
Remuneración a personal	4,360		140	3,612	483					125
Total activos	13,053		339	9,360	3,028					326
Producción total	17,704		805	13,448	2,805					646
Valor agregado total	10,689		728	7,814	1,595					552

Municipios e Indicadores.	Total	Servicios al Capital.	Servicios profesionales y técnicos.	Servicios de alquiler e inmuebles.	Servicios de Turismo.	Servicios personales y para el hogar.	Enseñanza in-vestigación y cultura.	Salud.	Agrupaciones diversas.	Servicios diversos agrupados.
Agua Prieta										
Establecimientos	190		11		143			25		10
Personal ocupado	541		19		398			64		60
Remuneración a personal	7,766		176		5,702			782		1,106
Total activos	25,097		259		3,383			4,699		6,753
Producción total	29,926		860		21,548			3,933		3,585
Valor agregado total	19,129		751		13,121			2,817		2,440
Ciudad Juárez										
Establecimientos	2,198	14	195	16	778	912	59	207	8	
Personal ocupado	9,033	34	974	85	4,662	2,147	596	488	47	
Remuneración a personal	235,583	1,174	43,037	3,384	126,838	37,256	13,397	9,293	1,204	
Total activos	417,139	1,350	18,086	82,908	238,204	48,597	9,982	14,871	3,144	
Producción total	688,432	5,527	90,262	17,204	405,786	106,727	21,538	36,090	5,298	
Valor agregado total	462,465	3,847	76,887	14,013	239,047	80,455	28,928	27,693	1,595	
Acuña										
Establecimientos	281		10		148	91		24	5	3
Personal ocupado	956		19		556	221		117	27	16
Remuneración a personal	15,051		175		10,565	3,418		667	61	165
Total activos	43,722		340		33,773	3,780		4,747	338	744
Producción total	56,991		685		44,046	8,127		3,198	461	474
Valor agregado total	33,869		594		24,485	6,103		2,125	173	389
Piedras Negras										
Establecimientos	537	5	31		297	204	11	73		6
Personal ocupado	1,532	10	78		858	328	105	115		38
Remuneración a personal	24,421	149	2,701		15,737	2,569	1,671	1,012		582
Total activos	63,380	103	5,326		37,005	7,342	2,083	7,945		2,576
Producción total	94,541	497	9,057		60,664	12,330	2,713	8,151		1,129
Valor agregado total	57,865	406	8,186		33,006	8,960	2,367	6,123		817

Municipios e Indicadores.	Total	Servicios al Capital.	Servicios profesionales y técnicos.	Servicios de alquiler e inmuebles.	Servicios de Turismo.	Servicios - personales y para el hogar	Enseñanza in-vestigación y cultura.	Salud.	Agrupacio- nes diver- sas.	Servicios diversos agrupados.
Nuevo Laredo										
Establecimientos	1,166	6	96	3	465	481	23	88	4	
Personal ocupado	4,037	20	827	4	1,913	893	122	250	8	
Remuneración a personal	87,228	385	28,059	28	42,174	8,788	2,123	5,452	219	
Total activos	184,621	3,981	11,333	3,815	113,867	23,984	2,830	21,565	2,236	
Producción total	258,927	2,482	51,088	2,958	142,535	32,312	4,642	21,749	1,161	
Valor agregado total	164,101	1,519	43,262	2,224	77,303	22,802	3,559	12,554	878	
Reynosa										
Establecimientos	1,059	3	61	5	430	442	23	92	3	
Personal ocupado	2,828	3	159	10	1,527	822	132	164	11	
Remuneración a personal	45,720	28	2,992	207	27,829	9,189	2,153	2,213	309	
Total activos	146,811	31	6,900	2,316	97,459	15,766	7,436	10,887	5,216	
Producción total	185,632	182	13,978	2,945	117,705	35,288	5,365	9,103	1,063	
Valor agregado total	113,910	145	11,230	2,393	64,504	23,785	4,493	6,858	502	
Río Bravo										
Establecimientos	442		15		157	228	5	30		7
Personal ocupado	913		38		386	374	50	48		17
Remuneración a personal	8,473		596		4,408	1,827	832	513		297
Total activos	30,434		1,351		14,608	6,930	1,357	3,900		2,288
Producción total	42,144		3,276		22,430	10,088	1,416	3,029		1,905
Valor agregado total	25,323		2,886		20,717	6,641	1,153	2,349		1,577
Matamoros										
Establecimientos	866	11	51	3	371	362	9	59		
Personal ocupado	2,605	14	176	12	1,403	806	74	120		
Remuneración a personal	51,670	202	4,142	1,388	27,670	15,038	1,289	1,941		
Total activos	109,802	214	3,566	5,827	50,873	43,337	1,417	4,568		
Producción total	217,613	1,208	15,114	3,011	97,556	90,437	2,256	8,031		
Valor agregado total	140,466	985	12,512	2,111	52,531	64,873	1,786	5,668		

COMERCIO EN LA FRONTERA NORTE DE MEXICO.

Municipio o indicadores.	Total	Alimentos y bebidas.	Vestidos y artículos de uso personal.	Autoservicio y departamentos.	Artículos para el hogar.	Combustibles y otros.	Materias primas y materiales.	Maquinaria y equipo.	Transporte y otras.	Muebles y otros.	Diversos rubros comerciales agrupados (1)
Frontera norte de México											
Establecimientos	18,033	9,032	3,375	296	2,328	543	1,119	108	1,019	159	44
Personal ocupado	56,091	17,762	9,913	5,309	7,154	3,680	5,576	621	4,891	767	418
Remuneración a personal	1'510,441	232,808	273,396	208,152	186,235	125,359	190,301	35,385	214,264	30,782	13,679
Total activos	5'046,226	822,790	850,733	530,365	465,852	367,447	631,464	103,528	570,349	513,968	89,730
Producción total	19'652,787	4'311,370	3'010,552	3'446,612	1'436,732	2'259,356	2'008,177	260,877	2'311,900	348,110	259,101
Valor agregado total	5'369,962	1'112,796	921,065	835,305	543,542	475,711	586,686	99,629	802,989	160,804	51,435
Tijuana.											
Establecimientos	3,736	1,416	899	71	654	108	243	33	248	64	
Personal ocupado	13,236	3,121	3,137	1,683	2,104	733	1,119	192	895	262	
Remuneración a personal	465,511	71,646	118,945	79,229	58,983	29,103	42,497	10,482	40,235	14,390	
Total activos	1'369,619	203,716	366,346	207,188	136,839	59,116	124,258	31,292	86,929	153,945	
Producción total	5'447,570	1'070,350	1'283,332	1'184,599	426,151	529,983	423,449	64,736	359,311	105,651	
Valor agregado total	1'557,579	288,298	386,153	262,777	155,379	114,583	127,649	25,101	131,988	65,651	
Tecate											
Establecimientos	202	90	41	3	32	13	11		9		4
Personal ocupado	485	215	77	14	65	54	31		18		11
Remuneración a personal	8,236	3,125	818	424	1,035	1,179	1,149		191		325
Total activos	51,012	14,607	5,780	463	5,512	7,197	5,824		1,576		9,953
Producción total	150,105	56,711	15,749	6,516	6,709	38,357	16,508		4,865		4,690
Valor agregado total	45,148	17,697	5,151	1,412	2,983	10,017	5,147		1,477		1,264
Mexicali.											
Establecimientos	2,637	1,320	420	28	180	161	216	29	269	15	
Personal ocupado	9,277	2,600	1,501	835	796	718	1,238	196	1,241	152	
Remuneración a personal	329,519	32,355	47,358	36,846	35,193	27,552	60,416	14,445	68,420	6,934	
Total activos	898,202	145,540	140,996	86,178	77,451	76,124	178,128	30,328	148,071	7,236	
Producción total	4'174,995	710,429	539,924	637,082	276,608	531,506	705,635	87,872	504,219	81,719	
Valor agregado total	1,183,719	179,741	183,991	175,200	100,297	98,117	182,895	35,653	198,838	28,977	

Municipio e indicadores.	Total	Alimentos y bebidas.	Vestidos y artículos de uso personal.	Autoservicio y departamentos.	Artículos para el hogar.	Combustibles y otros.	Materias primas y materiales.	Maquinaria y equipo.	Transporte y otras.	Bienes inmuebles y otros.	Diversos rubros comerciales agrupados. (1)
San Luis Río Colorado.											
Establecimientos	543	254	122	16	49	13	36	3	47	3	
Personal ocupado	1,504	476	354	111	136	74	132	22	193	6	
Remuneración a personal	38,687	4,407	9,595	4,100	4,255	2,597	4,233	1,768	7,644	88	
Total activos	134,864	28,646	39,306	15,286	12,784	3,604	14,118	2,947	17,902	271	
Producción total	597,381	150,274	111,682	85,884	35,309	63,622	77,879	21,191	77,763	11,777	
Valor agregado total	158,379	32,005	35,173	17,646	13,599	14,021	12,315	7,182	24,757	1,681	
Caborca.											
Establecimientos	227	142	43	4	11	5	7	4	11		
Personal ocupado	665	260	97	75	33	37	50	54	59		
Remuneración a personal	14,556	3,037	1,385	1,797	298	1,087	1,814	2,999	2,139		
Total activos	66,563	10,326	9,349	8,234	1,405	2,925	9,980	15,441	8,903		
Producción total	294,225	42,239	17,941	105,202	3,115	13,295	28,054	41,559	42,760		
Valor agregado total	71,527	12,371	4,987	16,222	1,023	3,431	6,958	15,565	10,970		
Nogales.											
Establecimientos	535	256	93	8	114	13	23		23		5
Personal ocupado	2,178	540	329	314	443	138	158		210		46
Remuneración a personal	54,351	7,407	6,922	9,897	9,459	4,745	4,303		9,835		1,783
Total activos	212,097	28,678	18,320	36,521	39,137	26,291	12,842		38,552		11,756
Producción total	573,641	98,064	64,061	119,360	52,467	55,353	35,545		131,712		17,069
Valor agregado total	176,146	27,891	20,271	30,523	23,129	17,884	11,051		40,893		4,304
Cananea.											
Establecimientos	123	66	30		9		6		5		7
Personal ocupado	463	49	80		38		37		95		164
Remuneración a personal	17,246	1,734	1,931		1,671		1,326		4,610		5,974
Total activos	84,000	11,758	8,136		3,095		3,538		13,421		44,052
Producción total	252,064	41,176	22,523		8,706		7,020		71,829		101,510
Valor agregado total	63,230	9,520	6,384		3,153		2,761		19,900		21,512

Municipio e indicadores.	Total	Alimentos y bebidas.	Vestidos y artículos de uso personal.	Autoservicio y departamentos.	Artículos para el hogar.	Combustibles y otros.	Materiales primas y materiales.	Maquinaria y equipo.	Transporte y otros.	Bienes inmuebles y otros.	Diversos rubros comerciales apropiados. (1)
Agua Prieta.											
Establecimientos	198	125	31		26				8		8
Personal ocupado	513	305	72		58				27		51
Remuneración a personal	6,319	2,571	960		718				631		1,439
Total activos	36,601	18,689	5,988		2,884				2,941		5,804
Producción total	97,814	52,764	13,992		7,016				6,276		17,836
Valor agregado total	29,087	16,099	4,046		2,838				1,923		4,181
Ciudad Juárez											
Establecimientos	3,471	1,560	740	83	498	123	239	19	191	18	
Personal ocupado	10,615	3,276	1,968	990	1,631	829	970	68	732	151	
Remuneración a personal	234,791	35,091	42,740	34,148	43,473	27,757	25,385	2,352	21,402	4,243	
Total activos	727,887	98,911	113,778	124,465	82,731	78,778	57,814	6,436	55,618	109,356	
Producción total	3,011,138	726,100	455,398	613,516	364,068	347,451	202,937	16,191	247,370	38,107	
Valor agregado total	878,770	193,354	133,652	154,615	140,876	84,340	68,226	6,159	76,177	21,371	
Acuña.											
Establecimientos	340	190	58	3	54	8	17				10
Personal ocupado	1,028	418	140	117	165	57	91				40
Remuneración a personal	17,274	5,500	1,879	3,573	2,064	1,619	2,164				475
Total activos	70,273	14,674	10,778	15,894	12,664	4,020	10,027				1,216
Producción total	249,112	63,716	22,073	52,070	20,241	54,460	26,569				9,983
Valor agregado total	66,453	18,393	6,724	15,389	7,539	8,933	7,209				2,266
Piedra Negras.											
Establecimientos	639	404	89	18	73	11	24		17		3
Personal ocupado	1,817	721	293	181	192	124	160		123		23
Remuneración a personal	37,293	6,676	6,988	4,189	3,620	6,348	4,645		3,987		840
Total activos	146,190	23,800	15,966	22,862	14,950	34,434	11,611		21,316		1,251
Producción total	592,890	134,603	67,456	97,839	30,803	96,862	46,361		89,826		29,138
Valor agregado total	148,356	30,873	19,000	22,859	12,674	20,601	12,136		25,226		4,987

Municipio e indicadores.	Total	Alimentos y bebidas.	Vestidos y artículos de uso personal.	Autoservicio y departamentos.	Artículos para el hogar.	Combustibles y otros.	Materias primas y materiales.	Maquinaria y equipo.	Transporte y otras.	Bienes inmuebles y otros.	Diversos rubros comerciales agrupados (1)
Nuevo Laredo.											
Establecimientos	1,700	966	217	30	297	15	90	5	51	29	
Personal ocupado	4,672	1,720	495	499	741	286	438	17	404	72	
Remuneración a personal	95,314	15,084	9,361	16,157	14,123	7,915	14,760	545	15,743	1,626	
Total activos	501,472	47,475	33,530	64,758	30,496	19,014	53,097	965	66,857	184,380	
Producción total	1'373,259	259,816	103,909	353,466	105,183	157,070	145,902	3,624	203,781	40,508	
Valor agregado total	381,284	68,487	30,387	77,349	39,673	32,181	43,247	1,300	68,094	20,066	
Reynosa											
Establecimientos	1,559	939	286	19	136	22	79	6	55	17	
Personal ocupado	3,807	1,551	673	251	359	215	325	11	366	56	
Remuneración a personal	76,785	15,752	13,444	9,226	6,420	6,330	7,439	147	16,597	1,430	
Total activos	314,338	70,347	45,711	36,472	24,855	33,215	37,665	401	50,234	15,438	
Producción total	1'061,350	276,606	177,981	118,581	51,770	142,743	60,829	1,449	203,760	27,731	
Valor agregado total	310,066	68,705	47,040	42,763	21,037	27,484	21,757	527	75,112	5,641	
Río Bravo.											
Establecimientos	792	548	95		42	18	51		26	5	7
Personal ocupado	1,957	1,038	192		84	137	249		149	25	83
Remuneración a personal	30,897	9,026	2,559		633	3,464	4,653		6,439	1,230	2,843
Total activos	144,503	41,941	10,670		4,482	7,475	40,949		16,167	8,110	14,701
Producción total	584,304	207,302	28,501		7,490	75,981	92,543		75,453	18,151	78,875
Valor agregado total	189,032	49,773	8,330		2,350	14,215	34,204		22,840	4,419	22,921
Matamoros.											
Establecimientos	1,331	756	211	13	153	33	77	9	61	18	
Personal ocupado	3,874	1,472	505	239	309	278	578	61	389	43	
Remuneración a personal	83,662	19,477	8,511	8,566	4,290	7,663	15,517	2,447	16,350	841	
Total activos	289,003	63,682	26,079	12,044	16,567	14,354	71,613	7,723	41,762	35,174	
Producción total	1'192,939	421,152	86,200	72,497	41,788	152,663	176,945	24,255	192,973	24,466	
Valor agregado total	341,166	99,589	20,276	18,550	16,792	29,904	51,131	8,132	74,794	12,998	

BIBLIOGRAFIA.

- ACUÑA, Rodolfo Caudillo Sonorense: Ignacio Pesqueira y su tiempo ERA. México 1981.
- ADAMS, Paul W. Los Estados Unidos de América S. XXI México 1982.
- AGUILAR, Camín H. Saldos de la Revolución. Nueva Imagen México 1982.
La frontera nómada: Sonora y la Revolución Mexicana. S. XXI México 1977.
- ALBA, Francisco Industrialización sustitutiva y migración internacional: El caso de México. En indocumentados mitos y realidades. Colegio de México. 1979.
- ALLEN, H.C. Historia de los Estados Unidos II Tomos Paidós. 1975.
- AYALA, José Et. Al. México Hoy. S. XXI, México. 1979.
- BAIRD, Peter Et. Al. México y Estados Unidos: Relaciones económicas y lucha de clases. México ERA. 1982.
- BARKIN, David y Et. Al. Las relaciones México-Estados Unidos 1 México. Nueva Imagen..1980.
- BUSTAMANTE, Jorge Migración indocumentada; la política de las perspectivas y la estructura - de las realidades. (S.F.) Mimeo.
La interacción social en la frontera - México-Estados Unidos. Bibliografía - general sobre estudios fronterizos. Colegio de México, 1980
- CARDOSO, Ciro Et. Al. Formación y desarrollo de la burguesía en México siglo XIX. Siglo XXI México 1979.

- CARDOSO, Ciro Et. Al. México en siglo XIX. Nueva Imagen 1982.
- CARRERAS de Vasconcelo M. Los mexicanos que devolvió la crisis. Sria. de Relaciones Internacionales. 1974.
- CARRILLO, Jorge y Alberto Las maquiladoras en la frontera; algunas consideraciones para su evaluación. Revista Ixtapalapa UNAM. 1981.
- CASASOLA, Gustavo Historia Gráfica de la Revolución Mexicana 1900-1970 10 Tomos. Trillas. México. 1960.
- CUMBERLAND, Charles La Revolución Mexicana. Los años constitucionalistas. México. F.C.E. 1976.
- CENTRO NACIONAL DE INFORMACION Y ESTADISTICAS DEL TRABAJO Análisis de algunos resultados de la primera encuesta a trabajadores no documentados devueltos de los Estados Unidos CENIET. Octubre 23, Noviembre 13 1977.
- COSIO, Villegas Daniel Historia General de México. 4 Tomos - Colegio de México. 1976.
- CORDOVA, Arnaldo La ideología de la Revolución Mexicana. México ERA. 1973.
- CROCKFOT, James Precursores intelectuales de la Revolución Mexicana. México S. XXI. 1981.
- FERNANDEZ, Raúl El espacio socioeconómico de la industria maquiladora de exportación de México. (S.F.) Mimeo. Evolución de los efectos de la actividad maquiladora en el desarrollo económico de la zona fronteriza norte de México. México. CIDE. 1978.
- FLORES Magon, Ricardo Artículos Políticos. 1912. México. Ed. Antorcha. 1981.

- FOMENTO CULTURAL BANAMEX A.C. Dos revoluciones México y Estados Unidos. México. 1976.
- GALARZA, Ernesto Traspasando fronteras. S.E.P. 1978.
- GARCIA Y GRIEGO, Manuel El volúmen de la migración mexicana - no documentada a los Estados Unidos:- Nuevas hipótesis. En Indocumentados - mitos y realidades. Colegio de México 1979.
- GAYTAN Torres, Ricardo Un siglo de devaluación del peso mexicano. S. XXI. México. 1980.
- GUZMAN, Luis Martín Las memorias de Pancho Villa. México. Cia. General de Ediciones. 1967.
- HEGEL, G.W.F. Lecciones sobre la filosofía de la — historia universal. México. Biblioteca de Ciencias Históricas. Revista de Occidente. 1974. Pp. 169-177.
- HERNANDEZ Chavez, Alicia La mecánica cardenista. Colmex. 1979.
- HERRERA Carrillo, Pablo La colonización del Valle de Mexicali. México U.A.B.C. 1976.
- HUBERMAN, Leo Nosotros el pueblo. Historia de los - Estados Unidos. México. Nuestro Tiempo 1977.
- JACOBS, E. Et. Al. La noche de un sexenio difícil. NEXOS Febrero 1982.
- KATZ, F. Pancho Villa modelo para armar. En Nexos octubre 1982.
- LASKI, H.F. El liberalismo europeo. México F.C.E. 1979.
- LUXEMBURGO, Rosa La acumulación de Capital, México. -- Grijalbo. 1979.

- MARIENSTRAS, Elise
La resistencia india en los Estados -
Unidos, México. S. XXI. 1982.
- MARX, Carlos
El manifiesto del Partido Comunista.
Obras Escogidas II Tomos. Progreso -
1955 Rusia. La ideología Alemana. Edi-
ciones de Cultura Popular. México Gri-
jalbo. 1974.
Sobre el colonialismo. Pasado y Presen-
te. 1973.
Sobre la acumulación originaria de ca-
pital. Tomo I. México F.C.E. 1973.
- MATUTE, Alvaro Compilador
México en el siglo XIX. México UNAM -
1973.
- MARTINEZ, Oscar
Ciudad Juárez: El auge de una ciudad -
fronteriza a partir de 1848. México
F.C.E. 1980.
- MEDINA, Luis
Del cardenismo al avilacamachismo.
Colegio de México. 1978.
- MEYER, Jean. Et. Al.
Estado y Sociedad con Calles. Colmex.
1977.
- MEYER, Lorenzo. Et. Al.
Los inicios de la institucionalización.
La política del maxímató. Colmex 1978.
- MINIAM, Isaac
El proceso técnico é internacionaliza-
ción del proceso productivo: el caso
de la industria maquiladora de tipo --
electrónico. México. CIDE 1981.
- NOLASCO, Margarita
La frontera norte: algunos aspectos -
socioeconómicos. Revista de Ciencia y
Tecnología. México 1976.
Frontera norte. S.F. Mimeo.
- PEÑA de la, Sergio
El modo de producción capitalista teo-
ría y método de investigación S. XXI
México. 1978.

- PELLICER, Brody de Olga Et. Al. . El afianzamiento de la estabilidad política. Colmex 1978.
El entendimiento con los Estados Unidos y la gestación del desarrollo estabilizador. Colmex. 1978.
- RODRIGUEZ, Abelardo L. Memorias administrativas del Gobierno del Distrito de Baja California 1924 1927.
- RIOS, Antonio Et. Al. La inmigración mexicana a los Estados Unidos. Historia y Sociedad N° 20 — 1978.
- SOPELSSA, Jacques. Los Estados Unidos. México. Ed. Ariel 1971.
- SECRETARIA DE INDUSTRIA Y COMERCIO Zonas fronterizas: Perfil Socioeconómico 1977.
Prontuario legal del Programa de Fomento Económico Fronterizo. 1974.
La frontera norte: Diagnóstico y Perspectivas. 1975..
Indicadores de las zonas fronterizas 1978.
- SECRETARIA DE PROGRAMACION Y PRESUPUESTO IX Censo Industrial. 1981.
IX Censo de Comercio. 1981
IX Censo de Servicios. 1981
Cuotas globales de importación de artículos de consumo denominados gancho para las zonas fronterizas.
Cuotas globales de importación para las zonas libres.
- TAMAYO, Jesús Frontera norte ¿consumo dependiente o articulación interdependiente? 1982.
CIDE Mimeo.
- ULLOA, Bertha La encrucijada de 1915. Colegio de México. 1971.

LENIN, V.I.

El imperialismo fase superior del capitalismo. Rusia. Progreso. 1974.
Nuevos datos acerca de las leyes del desarrollo capitalista en la agricultura. Rusia. Progreso 1974.
Sobre los Estados Unidos de Norteamérica. Rusia Progreso-1974.

VERNON, Raymond

El dilema del desarrollo económico en México. Diana. México 1968.

VILLEGAS, Abelardo

México en el horizonte liberal. UNAM México. 1979.